



KATALOG BPS. 1102001.3305111

KECAMATAN PONCOWARNO KECAMATAN PONCOWARNO DALAM ANGKA



2011



BADAN PUSAT STATISTIK KABUPATEN KEBUMEN



KECAMATAN PONCOWARNO

DALAM ANGKA

Poncowarno in Figure

2011

<http://kebumihub.go.id>

PEMERINTAH KABUPATEN KEBUMEN
KECAMATAN PONCOWARNO
JALAN RAYA PONCOWARNO KM. 1 TELP. 0287 5505279

SAMBUTAN CAMAT PONCOWARNO

Dengan memanjatkan puji syukur kehadiran Tuhan Yang Maha Esa, kami menyambut baik dengan diterbitnya buku “**KECAMATAN PONCOWARNO DALAM ANGKA TAHUN 2011**” yang dikoordinasikan oleh Koordinator Statistik Kecamatan (KSK) dan Kantor Camat Poncowarno serta bantuan dari dinas/instansi lainnya.

Melalui buku ini kita semua dapat melihat data-data statistik yang merupakan gambaran situasi dan kondisi serta potensi yang ada di wilayah Kecamatan Poncowarno, dapat juga diketahui kekurangan-kekurangan yang merupakan tanggung jawab kita untuk membenahinya.

Sebagai salah satu sumber informasi, khususnya dalam rangka penyusunan perencanaan pembangunan serta pengambilan keputusan yang mantap, data-data statistik yang terdapat dalam buku ini sangat membantu dan bermanfaat. Karena itu kepada semua pihak, utamanya para perencana, pengambilan keputusan dan para pendikiawan dapat memanfaatkan buku ini dengan sebaik-baiknya.

Akhirnya menjadi suatu harapan kita bersama agar buku ini dapat membantu kita dalam upaya menciptakan masyarakat adil dan makmur.

Poncowarno, 11 Desember 2011

CAMAT PONCOWARNO

Drs. EDY PURWOKO

NIP. 19660515198607 1 002

PENGANTAR

Penerbitan buku “**KECAMATAN PONCOWARNO DALAM ANGKA 2011**” merupakan upaya Koordinator Statistik Kecamatan (KSK) untuk menyajikan data. Adapun isi buku ini meliputi: Geografi, Pemerintahan, Kependudukan, Sosial, Pertanian, Perhubungan dan Ekonomi Kecamatan Poncowarno.

Dengan terbitnya buku ini merupakan penerbitan kelanjutan penerbitan sebelumnya. Apabila masih banyak terdapat kekurangan dan kelemahan diharapkan saran dan masukan guna perbaikan penerbitan yang akan datang, terutama dalam pengumpulan data, pengolahan dan untuk menerbitkannya agar lebih tepat waktu.

Ucapan terima kasih dan penghargaan yang tulus dari kami kepada semua pihak yang telah ikut berpartisipasi atas terbitnya buku ini dan semoga bermanfaat bagi semua pihak.

Poncowarno, 11 Desember 2011

KSK KECAMATAN PONCOWARNO

MUHAMMAD ZUKHOIRI

DAFTAR ISI

Sambutan camat.....	i
Kata pengantar.....	ii
Daftar isi.....	iii
Peta Kabupaten Kebumen.....	x
Peta Kecamatan Poncowarno.....	xi

BAB I. GEOGRAFI

Ulasan I.....	1
1.1 LETAK DAN GEOGRAFIS.....	2
1.2 LUAS DESA, BANYAKNYA RUMAH TANGGA, DAN JUMLAH PENDUDUK DI KECAMATAN PONCOWARNO TAHUN 2010.....	3
1.3 JARAK DARI DESA KE KECAMATAN, KABUPATEN, KABUPATEN LAIN DI KECAMATAN PONCOWARNO TAHUN 2010.....	4
1.4 JARAK / PANJANG JALAN ASPAL, BATU, TANAH DI KECAMATAN PONCOWARNO TAHUN 2010.....	5
1.5 LUAS DESA, SAWAH DAN TANAH KERING DI KECAMATAN PONCOWARNO TAHUN 2010.....	6
1.6 LUAS TANAH KERING UNTUK PERTANIAN DAN NON PERTANIAN DI KECAMATAN PONCOWARNO TAHUN 2010..	7
1.7 LUAS TANAH SAWAH IRIGASI DAN NON IRIGASI DI KECAMATAN PONCOWARNO TAHUN 2010.....	8

1.8 GRAFIK LUAS TANAH SAWAH DAN LUAS TANAH KERING DI KECAMATAN PONCOWARNO TAHUN 2010.....	9
---	---

BAB II. PEMERINTAHAN

Ulasan II.....	10
2.1 NAMA-NAMA KADES DAN SEKDES DI KECAMATAN PONCOWARNO TAHUN 2010.....	11
2.2 BANYAKNYA PEDUKUHAN RW, RT, DAN KK DI KECAMATAN PONCOWARNO TAHUN 2010.....	12

BAB III. KEPENDUDUKAN

Ulasan III.....	13
3.1 JUMLAH KK DAN JENIS KELAMIN DI KECAMATAN PONCOWARNO TAHUN 2010.....	14
3.2 GRAFIK JUMLAH PENDUDUK BERDASARKAN JENIS KELAMIN TAHUN 2008, 2009 DAN 2010.....	15
3.3 SEX RATIO DI KECAMATAN PONCOWARNO TAHUN 2010..	16
3.4 KEPADATAN PENDUDUK PER KM ² DI KECAMATAN PONCOWARNO TAHUN 2010.....	17
3.5 KELOMPOK PENDUDUK UMUR 0 – 4 TAHUN DAN UMUR 5– 9 TAHUN DI KECAMATAN PONCOWARNO TAHUN 2010....	18
3.6 KELOMPOK PENDUDUK UMUR 10 – 14 TAHUN DAN UMUR 15 – 19 TAHUN DI KECAMATAN PONCOWARNO TAHUN 2010.....	19

3.7 KELOMPOK PENDUDUK UMUR 20 – 24 TAHUN DAN UMUR 25 – 29 TAHUN DI KECAMATAN PONCOWARNO TAHUN 2010.....	20
3.8 KELOMPOK PENDUDUK UMUR 30 – 34 TAHUN DAN UMUR 35 – 39 TAHUN DI KECAMATAN PONCOWARNO TAHUN 2010.....	21
3.9 KELOMPOK PENDUDUK UMUR 40 – 44 TAHUN DAN UMUR 45 – 49 TAHUN DI KECAMATAN PONCOWARNO TAHUN 2010.....	22
3.10 KELOMPOK PENDUDUK UMUR 50 – 54 TAHUN DAN UMUR 55 – 59 TAHUN DI KECAMATAN PONCOWARNO TAHUN 2010.....	23
3.11 KELOMPOK PENDUDUK UMUR 60 – 64 TAHUN DAN UMUR 65 – 69 TAHUN DI KECAMATAN PONCOWARNO TAHUN 2010.....	24
3.12 KELOMPOK PENDUDUK UMUR 70 – 74 TAHUN DAN UMUR 75 + TAHUN DI KECAMATAN PONCOWARNO TAHUN 2010.....	25
3.13 TAMATAN / PENDIDIKAN PENDUDUK DI KECAMATAN PONCOWARNO TAHUN 2010.....	26
3.14 MATA PENCAHARIAN PENDUDUK DI KECAMATAN PONCOWARNO TAHUN 2010.....	27
3.15 BANYAKNYA PENDUDUK YANG MENJADI TKI DI KECAMATAN PONCOWARNO TAHUN 2010.....	28

BAB IV. SOSIAL

Ulasan IV.....	29
----------------	----

4.1 KESEHATAN

4.1.1 BANYAKNYA PETUGAS KESEHATAN DI KECAMATAN PONCOWARNO TAHUN 2010.....	31
4.1.2 BANYAKNYA SARANA KESEHATAN DI KECAMATAN PONCOWARNO TAHUN 2010.....	32
4.1.3 BANYAKNYA PASIEN DI PUSKESMAS DI KECAMATAN PONCOWARNO TAHUN 2010.....	33
4.1.4 BANYAKNYA PESERTA DAN JENIS KB PER BULAN DI PUSKESMAS DI KECAMATAN PONCOWARNO TAHUN 2010.....	34
4.1.5 BANYAKNYA PESERTA DAN JENIS KB DI PUSKESMAS DI KECAMATAN PONCOWARNO TAHUN 2010.....	35
4.1.6 BANYAKNYA KELUARGA PRA KS DI KECAMATAN PONCOWARNO TAHUN 2010.....	36

4.2 PENDIDIKAN

4.2.1 BANYAKNYA TK, MURID DAN GURU TK DI KECAMATAN PONCOWARNO TAHUN 2010.....	37
4.2.2 BANYAKNYA SD, MURID DAN GURU SD DI KECAMATAN PONCOWARNO TAHUN 2010.....	38
4.2.3 BANYAKNYA MI, MURID DAN GURU MI DI KECAMATAN PONCOWARNO TAHUN 2010.....	39
4.2.4 BANYAKNYA SLTPN, MURID DAN GURU SLTPN DI KECAMATAN PONCOWARNO TAHUN 2010.....	40

4.2.5 BANYAKNYA MTS, MURID DAN GURU MTS DI KECAMATAN PONCOWARNO TAHUN 2010.....	41
4.2.6 JUMLAH MURID SD BERDASARKAN KELAS DI KECAMATAN PONCOWARNO TAHUN 2010.....	42
4.2.7 JUMLAH MURID SD BERDASARKAN KELAS DI KECAMATAN PONCOWARNO TAHUN 2010.....	43
4.2.8 JUMLAH MURID SD BERDASARKAN KELAS DI KECAMATAN PONCOWARNO TAHUN 2010.....	44
4.2.9 JUMLAH MURID SD BERDASARKAN KELAS DI KECAMATAN PONCOWARNO TAHUN 2010.....	45
4.2.10 JUMLAH MURID SD BERDASARKAN KELAS DI KECAMATAN PONCOWARNO TAHUN 2010.....	46
4.2.11 JUMLAH MURID SD BERDASARKAN KELAS DI KECAMATAN PONCOWARNO TAHUN 2010.....	47
4.2.12 JUMLAH MURID MI BERDASARKAN KELAS DI KECAMATAN PONCOWARNO TAHUN 2010.....	48
4.2.13 KEPERCAYAAN PENDUDUK DI KECAMATAN PONCOWARNO TAHUN 2010.....	50
4.3 AGAMA	
4.3.1 BANYAKNYA TEMPAT IBADAH DI KECAMATAN PONCOWARNO TAHUN 2010.....	51

4.3.2 TANAH WAKAF DI KECAMATAN PONCOWARNO TAHUN 2010.....	52
4.3.3 KEJADIAN NTCR DI KECAMATAN PONCOWARNO TAHUN 2010.....	53
4.4 LAIN- LAIN	
4.4.1 BANYAKNYA SARANA EKONOMI DI KECAMATAN PONCOWARNO TAHUN 2010.....	54
4.4.2 BANYAKNYA SARANA EKONOMI DI KECAMATAN PONCOWARNO TAHUN 2010.....	55
4.4.3 BANYAKNYA SARANA PERUMAHAN PERUMAHAN PENDUDUK DI KECAMATAN PONCOWARNO TAHUN 2010.....	56
4.4.4 BANYAKNYA KENDARAAN BERMOTOR / TIDAK BERMOTOR DI KECAMATAN PONCOWARNO TAHUN 2010.....	57

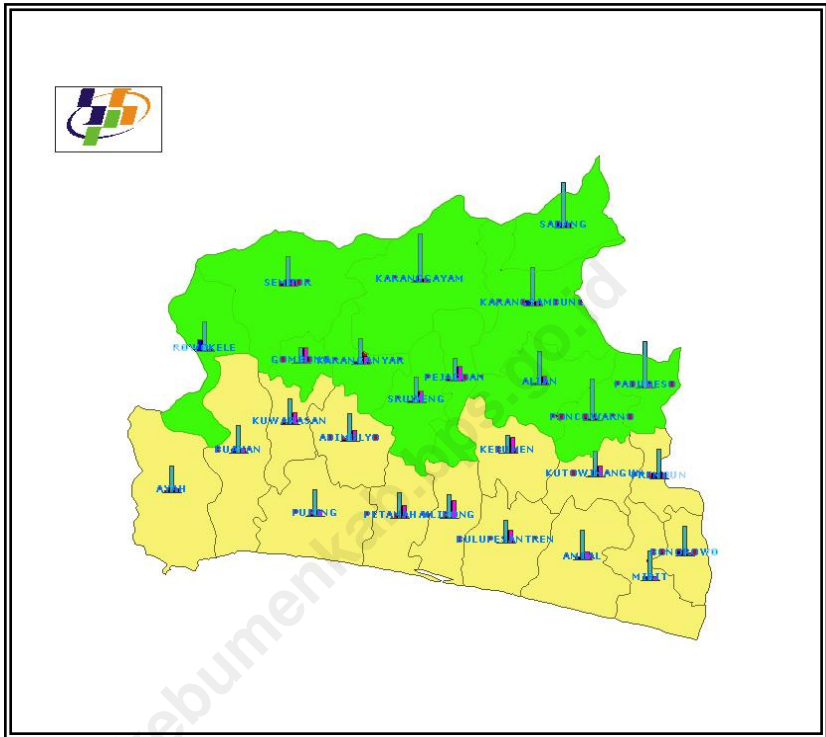
BAB V. PERTANIAN DAN PERKEBUNAN

Ulasan V.....	58
5.1 JUMLAH PETANI GUREM DI KECAMATAN PONCOWARNO TAHUN 2010.....	59
5.2 PRODUKSI PADI, KEDELAI DAN UBIKAYU DI KECAMATAN PONCOWARNO TAHUN 2010.....	60
5.3 PRODUKSI SAYURAN DIRINCI PERDESA DI KECAMATAN PONCOWARNO TAHUN 2010.....	61

5.4 PRODUKSI TANAMAN PERDAGANGAN DIRINCI PERDESA DI KECAMATAN PONCOWARNO TAHUN 2010.....	62
5.5 BANYAKNYA TERNAK DIRINCI PERDESA DI KECAMATAN PONCOWARNO TAHUN 2010.....	63
5.6 BANYAKNYA UNGGAS DIRINCI PERDESA DI KECAMATAN PONCOWARNO TAHUN 2010.....	64

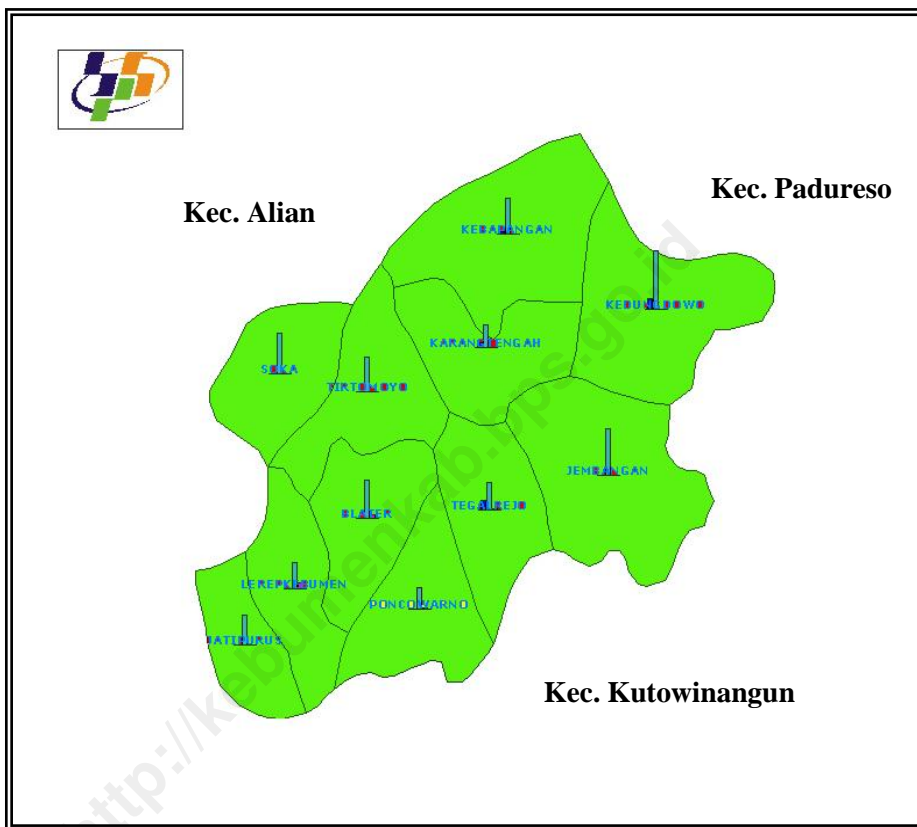
<http://kebumenkab.bps.go.id>

PETA KABUPATEN KEBUMEN



Sumber data: Badan Pusat Statistik Kabupaten Kebumen

PETA KECAMATAN PONCOWARNO



Sumber data: Badan Pusat Statistik Kabupaten Kebumen



BAB I
LETAK DAN GEOGRAFI

<http://kebumenkampus.go.id>

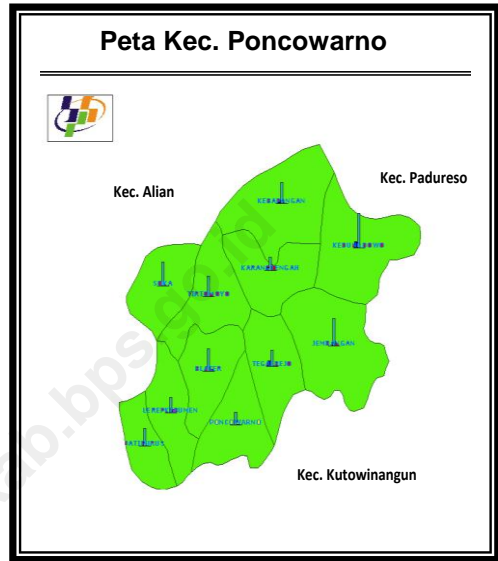
BAB I GEOGRAFI

Kecamatan Poncowarno terletak di sebelah Timurlaut wilayah Kabupaten Kebumen, sebagian besar wilayah Kecamatan Poncowarno merupakan dataran tinggi dan pegunungan dengan luas wilayah 2628 Ha atau 65,97 Km².

Luas wilayah tersebut terdiri dari jenis tanah sawah 135 dan tanah kering 575. Curah hujan di Kecamatan Poncowarno terjadi di sepanjang bulan pada tahun

2010 meskipun dengan jumlah yang fluktuatif dengan kisaran rata – rata 216,25 mm dan hari hujan rata – rata 8 hari hujan. Curah hujan terbesar terjadi pada Bulan Pebruari 2010 sebanyak 498 mm dengah hari hujan mencapai 14 hari hujan, sedangkan curah hujan terkecil terjadi pada Bulan Agustus 2010 sebanyak 2 mm sebanyak 1 hari hujan.

Rata–rata jarak dari desa ke ibukota kecamatan sekitar 3,5 Km. Sebagian besar wilayah Kecamatan Poncowarno pada umumnya sudah bisa dilewati oleh kendaraan roda 4 (empat) maupun roda 2 (dua).



LETAK DAN GEOGRAFS
KECAMATAN KARANG SAMBUNG

1.1 LETAK

Kecamatan Poncowarno terletak di dalam wilayah administrasi Kabupaten Kebumen yang terletak diantara :

7⁰ - 8⁰ LS

109⁰ - 110⁰ BT

1.2 BATAS WILAYAH

Sebelah Barat	:	Kecamatan Alian
Sebelah Timur	:	Kecamatan Kntowinangun
Sebelah Utara	:	Kecamatan Padureso
Sebelah Selatan	:	Kecamatan Kebumen

1.3 LUAS WILAYAH

Luas Wilayah Kecamatan Poncowarno : 2628 Ha atau 65,97 Km²

1.4 LUAS KECAMATAN PONCOWARNO DIRINCI MENURUT PENGGUNAANNYA

A. TANAH SAWAH	:	4166,847 Ha
1. Irigasi	:	328,1 Ha
2. Tadah Hujan	:	865,809 Ha
B. TANAH KERING	:	3.154,847 Ha
1. Tanah Sawah	:	135,737Ha
2. Tegalan	:	575,766Ha
3. Tambak/ Kolam	:	865,900Ha
5. Perkebunan Negara	:	
6. Lainnya	:	1577,535Ha

Sumber data : UPTD Pertanian Kec. Poncowarno

**Tabel 1.1 LUAS DESA, BANYAKNYA RUMAH TANGGA, DAN JUMLAH
PENDUDUK DI KECAMATAN PONCOWARNO TAHUN 2010**

NO	NAMA DESA	LUAS DESA (HA) & JUMLAH		
		LUAS DESA (Ha)	RUMAH TANGGA	PENDUDUK
1	Jatipurus	187	239	994
2	Lerekebumen	155	395	1560
3	Blater	297	356	1524
4	Poncowarno	161	316	1215
5	Tegalrejo	211	191	738
6	Jembangan	286	498	1603
7	Kedungdowo	154	138	470
8	Karangtengah	298	437	1521
9	Tirtomoyo	355	448	2633
10	Soka	266	640	2880
11	Kebapangan	258	398	1434
Jumlah		2628	4056	16572
Jumlah Tahun 2009		2628	3998	16378

Sumber data: Kantor Kec. Poncowarno

**Tabel 1.2 JARAK DARI DESA KE KECAMATAN, KABUPATEN,
KABUPATEN LAIN DI KECAMATAN PONCOWARNO TAHUN
2010**

NO	NAMA DESA	JARAK DARI BALAI DESA KE		
		Kecamatan	Kabupaten	Kabupaten Lain
1	Jatipurus	3	10	53
2	Lerekebumen	1.5	12	55
3	Blater	2	15	58
4	Poncowarno	0.3	13.5	56.5
5	Tegalrejo	3	17	60
6	Jembangan	4	18	61
7	Kedungdowo	9	23	66
8	Karangtengah	6	20	63
9	Tirtomoyo	5	19	62
10	Soka	6	13	56
11	Kebapangan	12	25	68

Sumber data: Kantor Kec. Poncowarno

**Tabel 1.3 JARAK / PANJANG JALAN ASPAL, BATU, TANAH
DI KECAMATAN PONCOWARNO TAHUN 2010**

NO	NAMA DESA	JARAK/PANJANG JALAN (KM) MENURUT JENIS JALAN		
		JALAN ASPAL	DIPERKERAS BATU/SIRTU	JALAN TANAH
1	Jatipurus	3,2	4,6	1
2	Lerekebumen	4,5	1,2	2,2
3	Blater	3,9	4,2	2,7
4	Poncowarno	3,3	2,9	0,6
5	Tegalrejo	3,1	3,2	2,8
6	Jembangan	5,1	4,6	2,4
7	Kedungdowo	1,4	2,3	1,2
8	Karangtengah	6,3	1,8	2,4
9	Tirtomoyo	4,1	2,3	1,2
10	Soka	5,3	1,6	0,8
11	Kebapangan	4,4	2,5	3,9
Jumlah		44,6	31,2	21,2

Sumber data: Kantor Kec. Poncowarno

**Tabel 1.4 LUAS DESA, SAWAH DAN TANAH KERING
DI KECAMATAN PONCOWARNO TAHUN 2010**

No	Nama Desa	Luas Desa (Ha)	Luas Sawah (Ha)	Luas Tanah Kering (Ha)
1	2	3	4	5
1	Jatipurus	187	80	107
2	Lerekebumen	155	88	67
3	Blater	297	130	167
4	Poncowarno	161	79	82
5	Tegalrejo	211	100	111
6	Jembangan	286	70	216
7	Kedungdowo	154	4	150
8	Karangtengah	298	122	176
9	Tirtomoyo	355	110	245
10	Soka	266	114	152
11	Kebapangan	258	115	143
Jumlah		2628	1012	1616
Tahun 2009		2628	1012	1616

Sumber data: UPTD Pertanian Kec. Poncowarno

**Tabel 1.5 LUAS TANAH KERING UNTUK PERTANIAN DAN NON
PERTANIAN DI KECAMATAN PONCOWARNO TAHUN 2010**

No	Nama Desa	Luas Tanah Kering (Ha)			Luas Tanah Kering (Ha)
		Untuk Pertanian		Non Pertanian	
		Kolam / Kebun dll	Ladang	Jalan, Sungai, Rumah dll	
1	2	3	4	5	6
1	Jatipurus	0	80,95	32,53	113,48
2	Lerekebumen	0	12	50	62
3	Blater	0	60	82	142
4	Poncowarno	8	25	47	80
5	Tegalrejo	0	82	60	142
6	Jembangan	0	103,244	86,215	189,459
7	Kedungdowo	32	103	45	180
8	Karangtengah	19,937	124,615	19,937	164,489
9	Tirtomoyo	16	172	24	212
10	Soka	28	43	78	149
11	Kebapangan	32	60	51	143
Jumlah		135,937	865,809	575,682	1577,428

Sumber data: UPTD Pertanian Kec. Poncowarno

**Tabel 1.6 LUAS TANAH SAWAH IRIGASI DAN NON IRIGASI
DI KECAMATAN PONCOWARNO TAHUN 2010**

No	Nama Desa	Luas Desa	Luas Tanah Sawah (Ha)		Total Tanah Sawah
			Irigasi	Non Irigasi	
1	2	3	4	5	6
1	Jatipurus	187	51,1	5	56,1
2	Lerekebumen	155	88	10	98
3	Blater	297	70	70	140
4	Poncowarno	161	70	9	79
5	Tegalrejo	211	5	138	143
6	Jembangan	286	44	53	97
7	Kedungdowo	154	0	6	6
8	Karangtengah	298	0	147,715	147,715
9	Tirtomoyo	355	0	110	110
10	Soka	266	0	114	114
11	Kebapangan	258	0	115	115
Jumlah		2628	328,1	777,715	1105,815
Tahun 2009		2628	306	706	1012

Sumber data: UPTD Pertanian Kec. Poncowarno

**Tabel 1.7 GRAFIK LUAS TANAH SAWAH DAN LUAS TANAH KERING
DI KECAMATAN PONCOWARNO TAHUN 2010**

TAHUN	LUAS TANAH SAWAH	LUAS TANAH KERING (Ha)			TOTAL TANAH KERING
		UNTUK PERTANIAN		NON PERTANIAN	
		KOLAM KEBUN DLL	LADANG	JALAN, SUNGAI, RUMAH DLL	
1	2	3	4	5	6
Tahun 2008	1012	37	60	10	107
Tahun 2009	135,937	865,809	575,682	1577,428	3018,919
Tahun 2010	135,737	865,900	575,766	1577,535	3,154,847

Sumber data: UPTD Pertanian Kec. Poncowarno



BAB II
PEMERINTAHAN

<http://kebumen.pps.go.id>

BAB II

PEMERINTAHAN

Wilayah Kecamatan Poncowarno terdiri dari 11 Desa yang terdiri dari 47 Dusun, 34 RW dan 100 RT serta 4056 Rumah tangga. Masing – masing desa dipimpin oleh Kepala Desa dengan dibantu oleh perangkat desa. Tiap dusun mempunyai satuan aparaturnya yang lengkap. Hal ini bisa dilihat dari terisinya jabatan aparaturnya desa serta lengkapnya kelembagaan BPD.

Pelayanan Pemerintahan Desa di Kecamatan Poncowarno pada umumnya sudah baik, hal ini dikarenakan dengan ketersediaannya sarana dan prasarana yang mendukung pelaksanaan tugas dari masing – masing personal.

Administrasi penduduk pada Kecamatan Poncowarno cukup baik. Hal ini bisa diketahui dengan diperolehnya data bahwa penduduk yang mempunyai Kartu Tanda Penduduk (KTP) mencapai 86 % dari jumlah penduduk yang berumur 18 tahun keatas. Serta yang mempunyai Kartu Keluarga (KK) mencapai 98 %.

Keamanan dan ketertiban di Wilayah Kecamatan Poncowarno pada umumnya relatif aman. Hal ini disebabkan oleh anggota LINMAS yang selalu aktif dan menggiatkan pengamanan dan penjagaan secara bergantian yang bertempat di Pos Kamling di masing – masing desa.

**Tabel 2.1 NAMA-NAMA KADES DAN SEKDES DI KECAMATAN
PONCOWARNO TAHUN 2010**

No	Nama Desa	Nama Kades	Nama Sekdes
1	Jatipurus	Sudarmo	Fatkhuroid
2	Lerekebumen	Sudiro	Bardun
3	Blater	Iswanto	Anang Suprayogi, SE
4	Poncowarno	Lasno	M. Tosin
5	Tegalrejo	Suyanto	-
6	Jembangan	Eko Setiono	-
7	Kedungdowo	Purwito	-
8	Karangtengah	M. Wahyudi	Tugiyono
9	Tirtomoyo	Sukanto, S.Pd	Paiman
10	Soka	Sakirudin, A. Ma	Bibit, A. Ma
11	Kebapangan	Slamet	-

Sumber data: Kantor Kec. Poncowarno

**Tabel 2.2 BANYAKNYA PEDUKUHAN RW, RT, DAN KK DI
KECAMATAN PONCOWARNO TAHUN 2010**

No	Nama Desa	Banyaknya			
		Dukuh	RW	RT	KK
1	Jatipurus	4	2	6	239
2	Lerekebumen	5	5	10	395
3	Blater	4	4	10	356
4	Poncowarno	4	2	6	316
5	Tegalrejo	4	2	4	191
6	Jembangan	6	2	10	498
7	Kedungdowo	2	1	4	138
8	Karangtengah	5	5	13	437
9	Tirtomoyo	5	5	14	448
10	Soka	4	4	15	640
11	Kebapangan	4	2	8	398
Jumlah		47	34	100	4056
Jumlah Tahun 2009		47	34	100	3998
Jumlah Tahun 2008		49	34	98	3807

Sumber data: Kantor Kec. Poncowarno



BAB III
KEPENDUDUKAN

<http://kebumen.bps.go.id>

BAB III

KEPENDUDUKAN

Potensi sumber daya manusia (SDM) di Kecamatan Poncowarno cukup besar yang mencapai 5.471 jiwa, dengan perbandingan sex rasio 99,24 serta kepadatan penduduk 265,06 jiwa per Km².

Kegiatan penduduk di Kecamatan Poncowarno 26 % sebagai petani/berkebun, 5 % sebagai jasa lainnya, 16 % masih bersekolah, 10 % berkegiatan mengurus rumah tangga (ibu rumah tangga) dan 33 % lainnya merupakan penduduk yang mempunyai kegiatan/ pekerjaan sebagai pensiunan, peternak, industri, perikanan, kontruksi, PNS, transportasi TNI dan POLRI.

Pada Tahun 2010 tercatat Angka Kasar Kelahiran (*Cild Birth Rate/ CBR*) di Kecamatan Poncowarno mencapai 7,15 sedangkan angka kasar kematian (*Crute Death Rate/CDR*) mencapai nilai 3,336.

Berdasarkan data dan informasi dari UPT BPPKB Kecamatan Poncowarno, penduduk yang ada di Kecamatan Poncowarno 50% tergolong keluarga miskin, 30% tergolong keluarga pra sejahtera dan 20 % tergolong keluarga pra sejahtera 1.

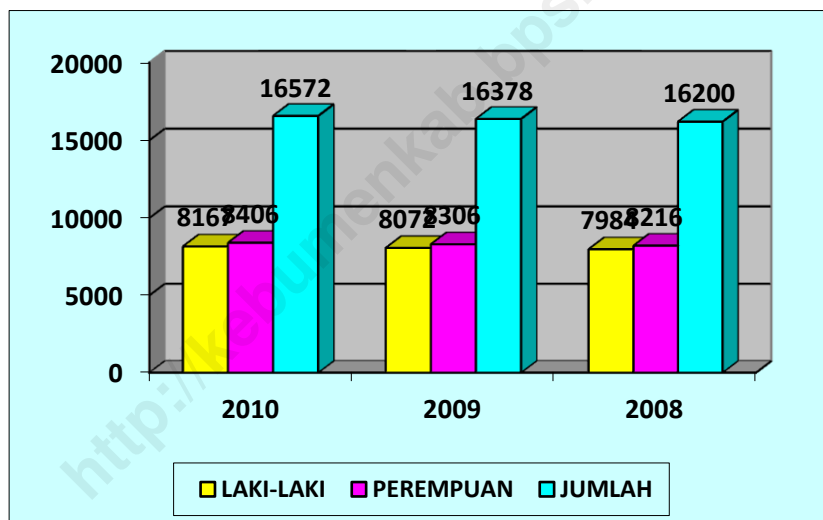
**Tabel 3.1 JUMLAH KK DAN JENIS KELAMIN DI KECAMATAN
PONCOWARNO TAHUN 2010**

NO	NAMA DESA	BANYAKNYA			
		KK	PENDUDUK (JIWA)		
			L	P	L+P
1	Jatipurus	239	504	490	994
2	Lerekebumen	395	756	804	1560
3	Blater	356	777	747	1524
4	Poncowarno	316	601	614	1215
5	Tegalrejo	191	363	375	738
6	Jembangan	498	813	790	1603
7	Kedungdowo	138	239	231	470
8	Karangtengah	437	696	825	1521
9	Tirtomoyo	448	1230	1404	2633
10	Soka	640	1470	1410	2880
11	Kebapangan	398	718	716	1434
Jumlah		4056	8167	8406	16572
Jumlah Tahun 2009		3998	8072	8306	16378
Jumlah Tahun 2008		3807	7984	8216	16200

Sumber data: Kantor Kec. Poncowarno

Tabel 3.2 **GRAFIK JUMLAH PENDUDUK BERDASARKAN JENIS KELAMIN TAHUN 2008, 2009 DAN 2010**

TAHUN	LAKI-LAKI	PEREMPUAN	JUMLAH
2010	8167	8406	16572
2009	8072	8306	16378
2008	7984	8216	16200



Sumber data: Kantor Kec. Poncowarno

Tabel 3.3 SEX RATIO DI KECAMATAN PONCOWARNO TAHUN 2010

NO	NAMA DESA	LAKI-LAKI	PEREMPUAN	SEX RATIO
1	Jatipurus	503	491	103
2	Lerekebumen	755	805	94
3	Blater	777	747	104
4	Poncowarno	601	614	98
5	Tegalrejo	363	375	97
6	Jembangan	811	792	103
7	Kedungdowo	239	231	104
8	Karangtengah	696	825	84
9	Tirtomoyo	1230	1403	88
10	Soka	1470	1410	104
11	Kebapangan	718	716	100
Jumlah		8163	8409	97
Jumlah Tahun 2009		8072	8306	97
Jumlah Tahun 2008		7984	8216	97

Sumber data: Badan Pusat Statisti kabupaten Kebumen

**Tabel 3.4 KEPADATAN PENDUDUK PER KM² DI KECAMATAN
PONCOWARNO TAHUN 2010**

No	Nama Desa	Luas Desa (KM²)	Banyaknya Penduduk	Kepadatan Penduduk Per KM²
1	2	3	4	5
1	Jatipurus	1,87	994	587
2	Lerekebumen	1,55	1560	1095
3	Blater	2,97	1524	555
4	Poncowarno	1,61	1215	898
5	Tegalrejo	2,11	738	200
6	Jembangan	2,86	1603	567
7	Kedungdowo	1,54	470	229
8	Karantengah	2,98	1521	960
9	Tirtomoyo	3,55	2633	111
10	Soka	2,66	2880	1141
11	Kebapangan	2,58	1434	600
Tahun 2010		26,28	16572	6943
Tahun 2009		26,28	16378	6894
Tahun 2008		26,28	16200	6816

Sumber data: Badan Pusat Statisti kabupaten Kebumen

Tabel 3.5 KELOMPOK PENDUDUK UMUR 0 – 4 TAHUN DAN UMUR 5– 9 TAHUN DI KECAMATAN PONCOWARNO TAHUN 2010

No	Nama Desa	Umur 0 – 4 Tahun		Umur 5 – 9 Tahun	
		L	P	L	P
1	Jatipurus	39	44	53	48
2	Lerekebumen	58	73	79	79
3	Blater	60	68	81	73
4	Poncowarno	46	56	63	60
5	Tegalrejo	28	34	38	37
6	Jembangan	62	72	85	78
7	Kedungdowo	18	21	25	23
8	Karangtengah	53	75	73	81
9	Tirtomoyo	94	127	129	138
10	Soka	113	128	154	139
11	Kebapangan	55	65	75	71
Jumlah		626	763	855	827

Sumber data: Badan Pusat Statisti kabupaten Kebumen

Tabel 3.6 KELOMPOK PENDUDUK UMUR 10 – 14 TAHUN DAN UMUR 15 – 19 TAHUN DI KECAMATAN PONCOWARNO TAHUN 2010

No	Nama Desa	Umur 10 – 14 Tahun		Umur 15 – 19 Tahun	
		L	P	L	P
1	Jatipurus	50	52	51	39
2	Lerekebumen	75	85	77	64
3	Blater	77	79	79	59
4	Poncowarno	59	65	61	49
5	Tegalrejo	36	39	37	30
6	Jembangan	81	83	82	63
7	Kedungdowo	24	24	24	18
8	Karangtengah	69	87	71	65
9	Tirtomoyo	122	148	125	111
10	Soka	146	148	149	112
11	Kebapangan	71	75	73	57
Jumlah		810	885	829	667

Sumber data: Badan Pusat Statisti kabupaten Kebumen

Tabel 3.7 KELOMPOK PENDUDUK UMUR 20 – 24 TAHUN DAN UMUR 25 – 29 TAHUN DI KECAMATAN PONCOWARNO TAHUN 2010

No	Nama Desa	Umur 20 – 24 Tahun		Umur 25 – 29 Tahun	
		L	P	L	P
1	Jatipurus	34	29	34	32
2	Lerekebumen	51	47	51	52
3	Blater	53	44	52	48
4	Poncowarno	41	36	40	40
5	Tegalrejo	25	22	24	24
6	Jembangan	55	47	54	51
7	Kedungdowo	16	14	16	15
8	Karangtengah	47	49	47	53
9	Tirtomoyo	84	83	82	91
10	Soka	100	83	98	91
11	Kebapangan	49	42	48	46
Jumlah		555	496	546	543

Sumber data: Badan Pusat Statisti kabupaten Kebumen

Tabel 3.8 KELOMPOK PENDUDUK UMUR 30 – 34 TAHUN DAN UMUR 35 – 39 TAHUN DI KECAMATAN PONCOWARNO TAHUN 2010

No	Nama Desa	Umur 30 – 34 Tahun		Umur 35 – 39 Tahun	
		L	P	L	P
1	Jatipurus	34	36	34	43
2	Lerekebumen	51	59	51	71
3	Blater	53	55	53	66
4	Poncowarno	41	45	41	54
5	Tegalrejo	25	28	25	33
6	Jembangan	55	58	55	70
7	Kedungdowo	16	17	16	20
8	Karangtengah	47	61	47	73
9	Tirtomoyo	84	103	84	124
10	Soka	100	104	100	124
11	Kebapangan	49	53	49	63
Jumlah		555	619	555	741

Sumber data: Badan Pusat Statisti kabupaten Kebumen

Tabel 3.9 KELOMPOK PENDUDUK UMUR 40 – 44 TAHUN DAN UMUR 45 – 49 TAHUN DI KECAMATAN PONCOWARNO TAHUN 2010

No	Nama Desa	Umur 40 – 44 Tahun		Umur 45 – 49 Tahun	
		L	P	L	P
1	Jatipurus	30	32	29	28
2	Lerekebumen	45	52	44	46
3	Blater	46	48	45	42
4	Poncowarno	36	40	35	35
5	Tegalrejo	22	24	21	21
6	Jembangan	48	51	47	45
7	Kedungdowo	14	15	14	13
8	Karangtengah	41	53	41	47
9	Tirtomoyo	73	91	72	79
10	Soka	87	91	86	80
11	Kebapangan	42	46	42	41
Jumlah		484	543	476	477

Sumber data: Badan Pusat Statisti kabupaten Kebumen

Tabel 3.10 KELOMPOK PENDUDUK UMUR 50 – 54 TAHUN DAN UMUR 55 – 59 TAHUN DI KECAMATAN PONCOWARNO TAHUN 2010

No	Nama Desa	Umur 50 – 54 Tahun		Umur 55 – 59 Tahun	
		L	P	L	P
1	Jatipurus	28	27	20	14
2	Lerekebumen	42	44	30	24
3	Blater	44	41	31	22
4	Poncowarno	34	33	24	18
5	Tegalrejo	20	20	14	11
6	Jembangan	46	43	32	23
7	Kedungdowo	13	13	10	7
8	Karangtengah	39	45	28	24
9	Tirtomoyo	69	76	49	41
10	Soka	82	77	59	41
11	Kebapangan	40	39	29	21
Jumlah		457	458	326	246

Sumber data: Badan Pusat Statisti kabupaten Kebumen

Tabel 3.11 KELOMPOK PENDUDUK UMUR 60 – 64 TAHUN DAN UMUR 65 – 69 TAHUN DI KECAMATAN PONCOWARNO TAHUN 2010

No	Nama Desa	Umur 60 – 64 Tahun		Umur 65 – 69 Tahun	
		L	P	L	P
1	Jatipurus	22	23	16	18
2	Lerekebumen	33	38	24	29
3	Blater	34	36	24	27
4	Poncowarno	26	29	19	22
5	Tegalrejo	16	18	11	14
6	Jembangan	36	38	25	29
7	Kedungdowo	11	11	8	8
8	Karangtengah	31	39	22	30
9	Tirtomoyo	54	67	38	51
10	Soka	65	67	46	51
11	Kebapangan	32	34	22	26
Jumlah		360	400	255	305

Sumber data: Badan Pusat Statisti kabupaten Kebumen

Tabel 3.12 KELOMPOK PENDUDUK UMUR 70 – 74 TAHUN DAN UMUR 75 + TAHUN DI KECAMATAN PONCOWARNO TAHUN 2010

No	Nama Desa	Umur 70 – 74 Tahun		Umur 75+Tahun	
		L	P	L	P
1	Jatipurus	15	12	14	14
2	Lerekebumen	23	19	21	23
3	Blater	23	18	22	21
4	Poncowarno	18	15	17	17
5	Tegalrejo	11	9	10	11
6	Jembangan	25	19	23	22
7	Kedungdowo	7	5	7	7
8	Karangtengah	21	20	19	23
9	Tirtomoyo	37	33	34	40
10	Soka	44	34	41	40
11	Kebapangan	22	17	20	20
Jumlah		246	201	228	238

Sumber data: Badan Pusat Statisti kabupaten Kebumen

**Tabel 3.13 TAMATAN / PENDIDIKAN PENDUDUK DI KECAMATAN
PONCOWARNO TAHUN 2010**

No	Nama Desa	TAMATAN/PENDIDIKAN PENDUDUK					
		>S1	SLTA	SLTP	SD	Tidak Tamat SD	Belum Pernah Sekolah
1	2	3	4	5	6	7	8
1	Jatipurus	16	191	151	500	38	384
2	Lerekebumen	19	161	290	1065	127	587
3	Blater	54	319	280	840	240	417
4	Poncowarno	18	113	263	668	305	553
5	Tegalrejo	0	91	170	482	8	378
6	Jembangan	4	14	91	82	22	521
7	Kedungdowo	2	90	103	197	33	138
8	Karangtengah	5	165	262	574	305	450
9	Tirtomoyo	1	9	15	42	0	980
10	Soka	5	620	854	1450	248	1276
11	Kebapangan	7	94	197	675	86	683
Jumlah		131	1867	2676	6575	1412	6367

Sumber data: Kantor Kec. Poncowarno

**Tabel 3.14 MATA PENCAHARIAN PENDUDUK DI KECAMATAN
PONCOWARNO TAHUN 2010**

No	Nama Desa	Mata Pencaharian Penduduk					
		Petani	Pedagang	PNS, TNI, Polri dll	Pensiunan PNS, Polri, TNI dll	Kontruksi, Galian dll	TKI/ Jasa buruh lainnya
1	2	3	4	5	6	7	8
1	Jatipurus	241	32	11	4	30	510
2	Lerekebumen	380	46	15	6	61	739
3	Blater	349	58	14	7	66	783
4	Poncowarno	233	47	8	4	42	665
5	Tegalrejo	176	36	15	3	25	402
6	Jembangan	459	42	6	6	91	562
7	Kedungdowo	123	31	18	2	22	215
8	Karangtengah	321	59	24	5	80	739
9	Tirtomoyo	377	17	27	8	92	982
10	Soka	623	64	12	13	123	1314
11	Kebapangan	401	83	12	6	82	542
Jumlah		3683	515	162	64	714	7453

Sumber data: Kantor Kec. Poncowarno

**Tabel 3.15 BANYAKNYA PENDUDUK YANG MENJADI TKI DI
KECAMATAN PONCOWARNO TAHUN 2010**

No	Nama Desa	Banyaknya Penduduk yang menjadi TKI			
		Laki-laki	Perempuan	Jumlah	Negara Tujuan
1	2	3	4	5	6
1	Jatipurus	19	1	20	Malasyia
2	Lerekebumen	19	0	19	Malasyia
3	Blater	0	0	0	0
4	Poncowarno	10	0	10	Malasyia
5	Tegalrejo	5	2	7	Malasyia
6	Jembangan	11	2	13	Malasyia
7	Kedungdowo	1	2	3	Malasyia
8	Karangtengah	0	1	1	Malasyia
9	Tirtomoyo	3	1	4	Malasyia
10	Soka	1	3	4	Malasyia
11	Kebapangan	0	0	0	0
Jumlah		69	12	81	

Sumber data: Kantor Kec. Poncowarno



BAB IV
SOSIAL

<http://kebumenabps.go.id>

BAB IV SOSIAL

IV. 1. Kesehatan

Sarana dan Prasarana kesehatan di Kecamatan Poncowarno tersedia 1 Puskesmas, 2 Pustu, 12 Bidan dan 11 Posyandu.

Berdasarkan data dari UPT BPPKB Kecamatan Poncowarno dari jumlah peserta KB yang ada di Kecamatan Poncowarno tercatat alat kontrasepsi yang paling banyak digunakan adalah Suntik yang mencapai 42 % dari jumlah peserta KB dan kebanyakan dari peserta KB menggunakan jalur pelayanan yang melalui pemerintah.

Banyaknya penderita cacat di Kecamatan Poncowarno sebanyak 255 jiwa dengan jenis cacat fisik sebanyak 25 jiwa, netra/ buta 43 jiwa, rungu/ wicara 97 jiwa, mental/ jiwa 65 orang dan Fisik dan mental 25 orang.

IV. 2. Pendidikan

Fasilitas pendidikan yang ada di Kecamatan Poncowarno meliputi 4 TK, 11 Sekolah Dasar (SD), 2 SLTP. Penduduk Kecamatan Poncowarno yang mempunyai ijazah/ pendidikan sampai dengan bangku SLTP/ Setara sebanyak 46 % dan yang mempunyai tingkat pendidikan/ijazah SLTA keatas sebanyak 54%.

IV. 3. Agama

Penduduk Kecamatan Poncowarno 99,9 % beragama Islam dan 0,1 % beragama Kristen. Sarana dan prasarana peribadatan terdiri dari 54 masjid dan 139 musholla/ langgar.

IV. 4. Lain - lain

Sarana prasarana transportasi yang ada di Kecamatan Poncowarno meliputi motor, becak, dokar/andong serta mini bus. Sarana dan prasarana olahraga yang dimiliki meliputi lapangan bola volley dan lapangan bulu tangkis.



4.1
KESEHATAN

**Tabel 4.1.1 BANYAKNYA PETUGAS KESEHATAN DI KECAMATAN
PONCOWARNO TAHUN 2010**

No	Nama Desa	Dokter Umum	Bidan	Bidan Desa	Perawat
1	2	3	4	5	6
1	Jatipurus	0	1	1	2
2	Lerekebumen	0	1	1	0
3	Blater	0	1	1	1
4	Poncowarno	1	1	1	3
5	Tegalrejo	0	1	1	3
6	Jembangan	0	1	1	1
7	Kedungdowo	0	0	1	0
8	Karangtengah	0	1	1	0
9	Tirtomoyo	0	1	1	0
10	Soka	0	1	1	0
11	Kebapangan	0	1	1	0
Jumlah		1	10	11	10

Sumber data: Puskesmas Kec. Poncowarno

**Tabel 4.1.2 BANYAKNYA SARANA KESEHATAN DI KECAMATAN
PONCOWARNO TAHUN 2010**

No	Nama Desa	Puskesmas	Pustu	Polindes	Posyandu
1	2	3	4	5	6
1	Jatipurus	0	0	1	3
2	Lerekebumen	0	0	1	4
3	Blater	0	0	1	3
4	Poncowarno	1	0	0	3
5	Tegalrejo	0	0	1	2
6	Jembangan	0	1	0	4
7	Kedungdowo	0	0	1	2
8	Karangtengah	0	0	1	2
9	Tirtomoyo	0	1	0	4
10	Soka	0	0	1	3
11	Kebapangan	0	0	1	3
Jumlah		1	2	8	33

Sumber data: Puskesmas Kec. Poncowarno

**Tabel 4.1.3 BANYAKNYA PASIEN DI PUSKESMAS DI KECAMATAN
PONCOWARNO TAHUN 2010**

No	Bulan	Tahun 2008	Tahun 2009
1	2	3	4
1	Januari	1245	1245
2	February	1210	1210
3	Maret	1125	1125
4	April	1425	1425
5	Mei	1213	1213
6	Juni	1178	1178
7	Juli	1297	1297
8	Agustus	1107	1107
9	September	1116	1116
10	Oktober	1305	1305
11	Nopember	1553	1553
12	Desember	1185	1185
Jumlah Pasien		14959	14959

Sumber data: Puskesmas Kec. Poncowarno

**Tabel 4.1.4 BANYAKNYA PESERTA DAN JENIS KB PER BULAN DI
PUSKESMAS DI KECAMATAN PONCOWARNO TAHUN 2010**

No	Bulan	IUD	MOW	MOP	IMPLANT	SUNTIK	PIL
1	2	3	4	5	6	7	8
1	Januari	1	0	0	2	17	15
2	Februari	1	0	0	2	14	15
3	Maret	0	0	0	3	14	9
4	April	0	0	0	50	5	3
5	Mei	0	0	0	0	8	13
6	Juni	0	0	0	0	14	17
7	Juli	0	0	0	8	12	16
8	Agustus	0	0	0	22	4	5
9	September	3	0	0	2	12	10
10	Oktober	1	0	0	1	50	17
11	Nopember	2	0	1	0	28	19
12	Desember	2	0	0	15	10	0
Jumlah Pasien		10	0	1	105	188	139

Sumber data: Puskesmas Kec. Poncowarno

**Tabel 4.1.5 BANYAKNYA PESERTA DAN JENIS KB DI PUSKESMAS
DI KECAMATAN PONCOWARNO TAHUN 2010**

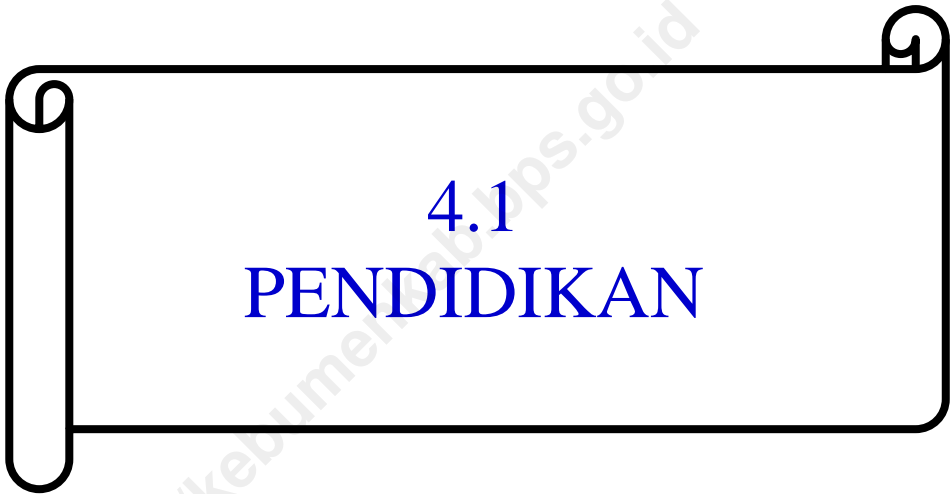
No	Bulan	IUD	MOW	MOP	IMPLANT	SUNTI K	PIL
1	2	3	4	5	6	7	8
1	Januari	0	0	0	0	6	25
2	Februari	0	0	0	0	6	7
3	Maret	1	0	0	0	4	3
Jumlah Pasien		1	0	0	0	16	43

Sumber data: Puskesmas Kec. Poncowarno

**Tabel 4.1.6 BANYAKNYA KELUARGA PRA KS DI KECAMATAN
PONCOWARNO TAHUN 2010**

No	Nama Desa	Banyaknya Keluarga				
		Pra KS	KS1	KS2	KS3	KS3 Plus
1	2	3	4	5	6	7
1	Jatipurus	58	41	6	6	1
2	Lerekebumen	93	42	225	25	0
3	Blater	66	34	47	18	4
4	Poncowarno	19	65	34	55	0
5	Tegalrejo	6	87	77	8	0
6	Jembangan	244	274	148	126	0
7	Kedungdowo	120	95	104	85	0
8	Karangtengah	64	98	5	3	0
9	Tirtomoyo	90	48	55	23	0
10	Soka	177	83	30	22	0
11	Kebapangan	112	34	193	13	0
Jumlah		1049	901	924	384	5

Sumber data: Kantor Kec. Poncowarno



4.1

PENDIDIKAN

<http://kebumenkab.go.id>

**Tabel 4.2.1 BANYAKNYA TK, MURID DAN GURU TK DI KECAMATAN
PONCOWARNO TAHUN 2010**

No	Nama Desa	TK	Jumlah	
			Murid	Guru
1	2	3	4	5
1	Jatipurus	1	25	2
2	Lerekebumen	1	19	2
3	Blater	1	22	2
4	Poncowarno	1	26	2
5	Tegalrejo	1	16	2
6	Jembangan	1	22	2
7	Kedungdowo	0	0	0
8	Karangtengah	1	19	2
9	Tirtomoyo	1	22	1
10	Soka	1	32	2
11	Kebapangan	1	17	1
Jumlah		10	217	18

Sumber data: Dikpora Kec. Poncowarno

**Tabel 4.2.2 BANYAKNYA SD, MURID DAN GURU SD DI KECAMATAN
PONCOWARNO TAHUN 2010**

No	Nama Desa	SD	Jumlah	
			Murid	Guru
1	2	3	4	5
1	Jatipurus	1	130	16
2	Lerekebumen	1	189	15
3	Blater	1	127	10
4	Poncowarno	1	151	10
5	Tegalrejo	1	95	12
6	Jembangan	2	246	16
7	Kedungdowo	0	-	0
8	Karangtengah	2	237	22
9	Tirtomoyo	1	104	12
10	Soka	1	310	18
11	Kebapangan	1	134	8
Jumlah		12	1935	139

Sumber data: Dikpora Kec. Poncowarno

**Tabel 4.2.3 BANYAKNYA MI, MURID DAN GURU MI DI KECAMATAN
PONCOWARNO TAHUN 2010**

No	Nama Desa	MI	Jumlah	
			Murid	Guru
1	2	3	4	5
1	Jatipurus	0	0	0
2	Lerekebumen	0	0	0
3	Blater	0	0	0
4	Poncowarno	0	0	0
5	Tegalrejo	0	0	0
6	Jembangan	0	0	0
7	Kedungdowo	0	0	0
8	Karangtengah	0	0	0
9	Tirtomoyo	1	182	9
10	Soka	1	178	8
11	Kebapangan	0	0	0
Jumlah		2	401	17

Sumber data: Dikpora Kec. Poncowarno

**Tabel 4.2.4 BANYAKNYA SLTPN, MURID DAN GURU SLTPN DI
KECAMATAN PONCOWARNO TAHUN 2010**

No	Nama Desa	SLTPN	Jumlah	
			Murid	Guru
1	2	3	4	5
1	Jatipurus	0	0	0
2	Lerekebumen	0	0	0
3	Blater	0	0	0
4	Poncowarno	1	711	45
5	Tegalrejo	0	0	0
6	Jembangan	0	0	0
7	Kedungdowo	0	0	0
8	Karangtengah	1	130	17
9	Tirtomoyo	0	0	0
10	Soka	0	0	0
11	Kebapangan	0	0	0
Jumlah		2	841	62

Sumber data: Dikpora Kec. Poncowarno

**Tabel 4.2.5 BANYAKNYA MTS, MURID DAN GURU MTS DI
KECAMATAN PONCOWARNO TAHUN 2010**

No	Nama Desa	MTs	Jumlah	
			Murid	Guru
1	2	3	4	5
1	Jatipurus	0	0	0
2	Lerekebumen	0	0	0
3	Blater	0	0	0
4	Poncowarno	0	0	0
5	Tegalrejo	0	0	0
6	Jembangan	0	0	0
7	Kedungdowo	0	0	0
8	Karangtengah	0	0	0
9	Tirtomoyo	1	234	18
10	Soka	0	0	0
11	Kebapangan	0	0	0
Jumlah		1	234	18

Sumber data: Dikpora Kec. Poncowarno

**Tabel 4.2.6 JUMLAH MURID SD BERDASARKAN KELAS DI
KECAMATAN PONCOWARNO TAHUN 2010**

No	Nama Desa	KELAS I		
		Laki-laki	Perempuan	Jumlah
1	2	3	4	5
1	Jatipurus	17	8	25
2	Lerekebumen	12	6	18
3	Blater	13	11	24
4	Poncowarno	12	6	18
5	Tegalrejo	6	5	11
6	Jembangan	23	19	42
7	Kedungdowo	0	0	0
8	Karangtengah	18	15	33
9	Tirtomoyo	11	10	21
10	Soka	19	20	39
11	Kebapangan	6	9	15
Jumlah		137	109	246

Sumber data: Dikpora Kec. Poncowarno

**Tabel 4.2.7 JUMLAH MURID SD BERDASARKAN KELAS DI
KECAMATAN PONCOWARNO TAHUN 2010**

No	Nama Desa	KELAS II		
		Laki-laki	Perempuan	Jumlah
1	2	3	4	5
1	Jatipurus	12	8	20
2	Lerekebumen	17	18	35
3	Blater	9	13	22
4	Poncowarno	11	9	20
5	Tegalrejo	7	10	17
6	Jembangan	14	12	26
7	Kedungdowo	0	0	0
8	Karangtengah	14	19	33
9	Tirtomoyo	8	10	18
10	Soka	25	31	56
11	Kebapangan	13	8	21
Jumlah		130	138	268

Sumber data: Dikpora Kec. Poncowarno

**Tabel 4.2.8 JUMLAH MURID SD BERDASARKAN KELAS DI
KECAMATAN PONCOWARNO TAHUN 2010**

No	Nama Desa	KELAS III		
		Laki-laki	Perempuan	Jumlah
1	2	3	4	5
1	Jatipurus	7	12	19
2	Lerekebumen	7	12	19
3	Blater	15	21	36
4	Poncowarno	12	11	23
5	Tegalrejo	7	6	13
6	Jembangan	15	18	33
7	Kedungdowo	0	0	0
8	Karangtengah	18	28	46
9	Tirtomoyo	10	6	16
10	Soka	25	16	41
11	Kebapangan	22	9	31
Jumlah		138	139	277

Sumber data: Dikpora Kec. Poncowarno

**Tabel 4.2.9 JUMLAH MURID SD BERDASARKAN KELAS DI
KECAMATAN PONCOWARNO TAHUN 2010**

No	Nama Desa	KELAS IV		
		Laki-laki	Perempuan	Jumlah
1	2	3	4	5
1	Jatipurus	12	7	19
2	Lerekebumen	16	16	32
3	Blater	11	11	22
4	Poncowarno	15	15	30
5	Tegalrejo	10	7	17
6	Jembangan	26	15	41
7	Kedungdowo	0	0	0
8	Karangtengah	21	16	37
9	Tirtomoyo	14	7	21
10	Soka	25	33	58
11	Kebapangan	13	11	24
Jumlah		163	138	301

Sumber data: Dikpora Kec. Poncowarno

**Tabel 4.2.10 JUMLAH MURID SD BERDASARKAN KELAS DI
KECAMATAN PONCOWARNO TAHUN 2010**

No	Nama Desa	KELAS V		
		Laki-laki	Perempuan	Jumlah
1	2	3	4	5
1	Jatipurus	13	8	21
2	Lerekebumen	22	9	31
3	Blater	14	3	17
4	Poncowarno	8	15	23
5	Tegalrejo	9	10	19
6	Jembangan	20	25	45
7	Kedungdowo	0	0	0
8	Karangtengah	18	21	39
9	Tirtomoyo	8	4	12
10	Soka	28	24	52
11	Kebapangan	9	12	21
Jumlah		149	131	280

Sumber data: Dikpora Kec. Poncowarno

**Tabel 4.2.11 JUMLAH MURID SD BERDASARKAN KELAS DI
KECAMATAN PONCOWARNO TAHUN 2010**

No	Nama Desa	KELAS VI		
		Laki-laki	Perempuan	Jumlah
1	2	3	4	5
1	Jatipurus	13	13	26
2	Lerekebumen	16	21	37
3	Blater	12	7	19
4	Poncowarno	18	14	32
5	Tegalrejo	10	8	18
6	Jembangan	18	21	39
7	Kedungdowo	0	0	0
8	Karangtengah	27	12	39
9	Tirtomoyo	8	4	12
10	Soka	33	31	64
11	Kebapangan	14	19	33
Jumlah		169	150	319

Sumber data: Dikpora Kec. Poncowarno

**Tabel 4.2.12 JUMLAH MURID MI BERDASARKAN KELAS DI
KECAMATAN PONCOWARNO TAHUN 2010**

KELAS I

No	Nama Desa	KELAS I		
		Laki-laki	Perempuan	Jumlah
1	2	3	4	5
1	Soka	16	19	35
2	Tirtomoyo	17	8	25
Jumlah		33	27	60

KELAS II

No	Nama Desa	KELAS II		
		Laki-laki	Perempuan	Jumlah
1	2	3	4	5
1	Soka	16	12	28
2	Tirtomoyo	23	10	33
Jumlah		39	22	61

KELAS III

No	Nama Desa	KELAS III		
		Laki-laki	Perempuan	Jumlah
1	2	3	4	5
1	Soka	7	15	22
2	Tirtomoyo	15	16	31
Jumlah		22	31	53

KELAS IV

No	Nama Desa	KELAS IV		
		Laki-laki	Perempuan	Jumlah
1	2	3	4	5
1	Soka	18	13	31
2	Tirtomoyo	15	13	28
Jumlah		33	26	59

KELAS V

No	Nama Desa	KELAS V		
		Laki-laki	Perempuan	Jumlah
1	2	3	4	5
1	Soka	22	5	27
2	Tirtomoyo	17	19	36
Jumlah		39	24	63

KELAS VI

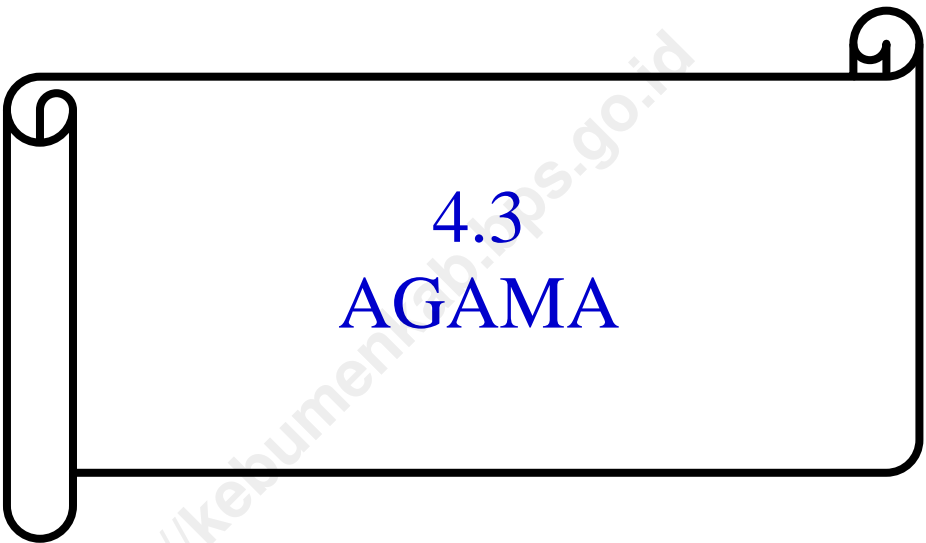
No	Nama Desa	KELAS VI		
		Laki-laki	Perempuan	Jumlah
1	2	3	4	5
1	Soka	22	13	35
2	Tirtomoyo	15	14	29
Jumlah		37	27	64

Sumber data: Dikpora Kec. Poncowarno

**Tabel 4.2.13 KEPERCAYAAN PENDUDUK DI KECAMATAN
PONCOWARNO TAHUN 2010**

No	Nama Desa	Banyaknya Pemeluk Agama / Kepercayaan					
		Islam	Kristen	Katolik	Hindu	Budha	Lainnya
1	2	3	4	5	6	7	8
1	Jatipurus	1071	0	0	0	0	0
2	Lerekebumen	1683	0	0	0	0	0
3	Blater	1638	4	0	0	0	0
4	Poncowarno	1306	2	0	0	0	0
5	Tegalrejo	791	4	0	0	0	0
6	Jembangan	1728	0	0	0	0	0
7	Kedungdowo	447	61	0	0	0	0
8	Karangtengah	1619	18	0	0	0	0
9	Tirtomoyo	2941	0	0	0	0	0
10	Soka	3104	0	0	0	0	0
11	Kebapangan	1560	0	0	0	0	0
Jumlah		17888	89	0	0	0	0

Sumber data: Kantor Kec. Poncowarno



4.3
AGAMA

<http://kebumen.go.id>

**Tabel 4.3.1 BANYAKNYA TEMPAT IBADAH DI KECAMATAN
PONCOWARNO TAHUN 2010**

No	Nama Desa	Banyaknya Tempat Ibadah		
		Masjid	Mushola	Gereja
1	2	3	4	5
1	Jatipurus	1	3	0
2	Lerekebumen	2	7	0
3	Blater	3	8	0
4	Poncowarno	3	4	0
5	Tegalrejo	3	4	0
6	Jembangan	2	6	0
7	Kedungdowo	1	1	1
8	Karangtengah	2	1	0
9	Tirtomoyo	5	5	0
10	Soka	3	9	0
11	Kebapangan	2	8	0
Jumlah		27	56	1

Sumber data: Kantor Kec. Poncowarno

**Tabel 4.3.2 TANAH WAKAF DI KECAMATAN PONCOWARNO TAHUN
2010**

No	Nama Desa	Jumlah Lokasi	Bersertifikat	Ber AIW	TPQ
1	2	3	4	5	6
1	Jatipurus	2	2	0	1
2	Lerekebumen	2	2	0	1
3	Blater	1	1	0	2
4	Poncowarno	2	2	0	1
5	Tegalrejo	7	1	1	1
6	Jembangan	0	0	0	0
7	Kedungdowo	2	2	0	0
8	Karangtengah	3	3	0	0
9	Tirtomoyo	4	3	1	0
10	Soka	4	4	0	1
11	Kebapangan	2	2	0	0
Jumlah		29	22	2	7

Sumber data: Kantor Kec. Poncowarno

**Tabel 4.3.3 KEJADIAN NTCR DI KECAMATAN PONCOWARNO TAHUN
2010**

No	Nama Desa	NIKAH	TALAK	CERAI	RUJUK
1	2	3	4	5	6
1	Jatipurus	11	0	0	0
2	Lerekebumen	21	0	1	0
3	Blater	4	1	1	0
4	Poncowarno	13	0	1	0
5	Tegalrejo	13	0	0	0
6	Jembangan	9	0	1	0
7	Kedungdowo	7	0	0	0
8	Karangtengah	16	1	1	0
9	Tirtomoyo	19	1	0	0
10	Soka	23	0	0	0
11	Kebapangan	35	1	0	0
Jumlah		171	4	5	0

Sumber data: KUA Kec. Poncowarno



4.4

LAIN - LAIN

<http://kebumen.bps.go.id>

**Tabel 4.4.1 BANYAKNYA SARANA EKONOMI DI KECAMATAN
PONCOWARNO TAHUN 2010**

No	Nama Desa	Sarana				
		Pasar	Toko/Kios	Warung	Wartel	Jasa HP
1	2	3	4	5	6	7
1	Jatipurus	0	0	11	0	0
2	Lerekebumen	0	3	9	0	2
3	Blater	0	3	14	0	0
4	Poncowarno	1	25	5	0	5
5	Tegalrejo	1	19	1	0	2
6	Jembangan	0	0	33	0	0
7	Kedungdowo	0	0	6	0	0
8	Karangtengah	0	0	14	0	0
9	Tirtomoyo	0	4	17	0	0
10	Soka	0	0	14	0	0
11	Kebapangan	0	4	16	0	0
Jumlah		2	58	140	0	9

Sumber data: Kantor Kec. Poncowarno

**Tabel 4.4.2 BANYAKNYA SARANA EKONOMI DI KECAMATAN
PONCOWARNO TAHUN 2010**

No	Nama Desa	Sarana Ekonomi				
		Penggilingan		Inds Rumah Tangga	Penyuling an Daun Cengkeh	Traktor
		Padi/Beras	Tepung/S ingkong			
1	2	3	4	5	6	7
1	Jatipurus	2	1	17	0	0
2	Lerekebumen	2	0	16	0	1
3	Blater	3	1	21	0	2
4	Poncowarno	7	1	20	0	2
5	Tegalrejo	3	0	16	0	0
6	Jembangan	2	0	67	0	0
7	Kedungdowo	0	1	21	0	0
8	Karangtengah	3	0	27	3	0
9	Tirtomoyo	4	0	56	3	0
10	Soka	1	0	91	0	0
11	Kebapangan	2	2	7	2	0
Jumlah		29	6	359	8	5

Sumber data: Kantor Kec. Poncowarno

**Tabel 4.4.3 BANYAKNYA SARANA PERUMAHAN PERUMAHAN
PENDUDUK DI KECAMATAN PONCOWARNO TAHUN 2010**

No	Nama Desa	Banyaknya Sarana Perumahan Berdinding			
		Tembok	Papan Kayu / Seng	½ tembok	Bambu
1	2	3	4	5	6
1	Jatipurus	93	113	5	27
2	Lerekebumen	180	93	3	146
3	Blater	192	56	25	78
4	Poncowarno	209	89	3	58
5	Tegalrejo	123	54	0	23
6	Jembangan	285	76	8	136
7	Kedungdowo	74	41	3	2
8	Karangtengah	110	154	9	132
9	Tirtomoyo	172	164	11	152
10	Soka	211	241	8	117
11	Kebapangan	180	178	5	23
Jumlah		1831	1259	79	894

Sumber data: Kantor Kec. Poncowarno

Tabel 4.4.4 BANYAKNYA KENDARAAN BERMOTOR / TIDAK BERMOTOR DI KECAMATAN PONCOWARNO TAHUN 2010

No	Nama Desa	Banyaknya Kendaraan Bermotor dan Tidak bermotor untuk Umum				
		Truk	Angkot	Ojek Motor	Dokar	Becak
1	2	3	4	5	6	7
1	Jatipurus	0	1	0	0	0
2	Lerekebumen	0	5	4	0	0
3	Blater	0	3	2	0	0
4	Poncowarno	0	8	6	3	12
5	Tegalrejo	1	6	6	1	1
6	Jembangan	1	1	3	0	1
7	Kedungdowo	0	0	13	0	0
8	Karangtengah	1	2	12	0	0
9	Tirtomoyo	3	2	10	0	0
10	Soka	0	3	15	1	2
11	Kebapangan	2	1	0	0	0
Jumlah		8	32	71	5	16

Sumber data: Kantor Kec. Poncowarno



BAB V
PERTANIAN &
PERKEBUNAN

<http://kebun.kab.go.id>

BAB V

PERTANIAN DAN PERKEBUNAN

Kondisi lahan di wilayah kecamatan Poncowarno saat ini 1012 Ha adalah lahan persawahan, 1616 Ha sebagai lahan tegalan, 575,7 Ha digunakan bangunan dan pekarangan, 1.577,4 Ha digunakan untuk lahan lainya. Sementara jika kita lihat 4.056 rumah tangga, sebesar 1352 rumah tangga adalah rumah tangga petani gurem. Dengan lahan sawah yang 69,5% berpengairan dan 30,5% tidak berpengairan.

Lahan sawah yang berpengairan, seluas 1012 Ha terairi irigasi teknis, sedangkan 1616 ha masih bersetatus irigasi sederhana. Dari hasil produksi pertanian, yang paling menonjol adalah pada produksi tanaman padi sawah, pada beberapa tahun terakhir tanaman kedelai juga Nampak menonjol, disamping itu juga didukung oleh produksi tanaman palawija lainya.

**Tabel 5.1 JUMLAH PETANI GUREM DI KECAMATAN PONCOWARNO
TAHUN 2010**

No	Nama Desa	Jumlah Petani		Petani Buruh
		Non Gurem	Gurem	
1	Jatipurus	98	55	72
2	Lerekebumen	321	32	52
3	Blater	271	26	41
4	Poncowarno	195	24	102
5	Tegalrejo	138	12	32
6	Jembangan	378	24	62
7	Kedungdowo	66	18	22
8	Karantengah	382	12	15
9	Tirtomoyo	452	24	12
10	Soka	488	32	32
11	Kebapangan	102	57	185
Jumlah		2891	316	627

Sumber data: UPTD Pertanian Kec. Poncowarno

**Tabel 5.2 PRODUKSI PADI, KEDELAI DAN UBIKAYU DI KECAMATAN
PONCOWARNO TAHUN 2010**

No	Nama Desa	Padi		Kedelai		Ubikayu	
		Luas Panen (Ha)	Produksi (Ton)	Luas Panen (Ha)	Produksi (Ton)	Luas Panen (Ha)	Produksi (Ton)
1	2	3	4	5	6	7	8
1	Jatipurus	170	75,2	40	12,5	2	120
2	Lerekebumen	166	84,7	83	15	4	130
3	Blater	200	78,4	100	14	5	130
4	Poncowarno	149	86,4	75	14,5	2	120
5	Tegalrejo	110	72	0	0	15	120
6	Jembangan	90	68	0	0	23	135
7	Kedungdowo	8	56	0	0	44	130
8	Karangtengah	122	71	0	0	21	120
9	Tirtomoyo	110	72	0	0	8	130
10	Soka	114	72	0	0	46	130
11	Kebapangan	115	70	0	0	45	120
Jumlah		1354	805,7	298	56	215	1385

Sumber data: UPTD Pertanian Kec. Poncowarno

**Tabel 5.3 PRODUKSI SAYURAN DIRINCI PERDESA DI KECAMATAN
PONCOWARNO TAHUN 2010**

No	Nama Desa	Terong		Pare		Ka. Panjang	
		Luas Panen (Ha)	Produksi (Ton)	Luas Panen (Ha)	Produksi (Ton)	Luas Panen (Ha)	Produksi (Ton)
1	2	3	4	5	6	7	8
1	Jatipurus	0	0	0	0	0,4	3,7
2	Lerekebumen	0	0	0	0	1	9,6
3	Blater	1,2	2,2	0	0	1,9	1,5
4	Poncowarno	0,5	1	2,7	3,4	1,2	1,6
5	Tegalrejo	0,3	0,4	0,2	0,3	0,7	0,7
6	Jembangan	0	0	0	0	0	0
7	Kedungdowo	0	0	0	0	0	0
8	Karangtengah	0,2	0,3	0	0	0	0
9	Tirtomoyo	0	0	0	0	0	0
10	Soka	0,3	0,2	1,6	2,1	0,3	0,2
11	Kebapangan	0	0	0	0	0,2	0,2
Jumlah		2,5	4,1	4,5	5,8	5,7	17,5

Sumber data: UPTD Pertanian Kec. Poncowarno

**Tabel 5.4 PRODUKSI TANAMAN PERDAGANGAN DIRINCI PERDESA
DI KECAMATAN PONCOWARNO TAHUN 2010**

No	Nama Desa	Kelapa		Cengkeh		Mlinjo	
		Jumlah Pohon	Produksi (Ton)	Jumlah Pohon	Produksi (Ton)	Jumlah Pohon	Produksi (Ton)
1	2	3	4	5	6	7	8
1	Jatipurus	2548	52	3	0	12	0,2
2	Lerekebumen	1956	39	0	0	0	0
3	Blater	2784	57	0	0	0	0
4	Poncowarno	2986	59	0	0	0	0
5	Tegalrejo	2957	58	321	1,6	23	0,6
6	Jembangan	5456	108	42	0	0	0
7	Kedungdowo	489	8	23	0	0	0
8	Karangtengah	4983	98	1986	6,7	254	21
9	Tirtomoyo	4867	96	1788	4,2	327	34
10	Soka	6258	124	1324	3,3	125	11
11	Kebapangan	1986	38	2953	5,5	854	72
Jumlah		37270	737	8440	21,3	1595	33,5

Sumber data: UPTD Pertanian Kec. Poncowarno

**Tabel 5.5 BANYAKNYA TERNAK DIRINCI PERDESA DI KECAMATAN
PONCOWARNO TAHUN 2010**

No	Nama Desa	Banyaknya ternak (Ekor)					
		Sapi	Kerbau	Kuda	Babi	Kambing	Domba
1	2	3	4	5	6	7	8
1	Jatipurus	0	0	0	0	32	0
2	Lerekebumen	27	0	0	0	30	6
3	Blater	75	18	0	0	125	0
4	Poncowarno	35	0	2	0	70	0
5	Tegalrejo	58	2	1	0	58	12
6	Jembangan	157	0	11	0	241	41
7	Kedungdowo	61	0	0	0	72	21
8	Karangtengah	140	10	0	0	200	0
9	Tirtomoyo	60	5	0	0	250	0
10	Soka	0	0	0	0	161	21
11	Kebapangan	50	3	0	0	10	0
Jumlah		663	38	14	0	1249	101

Sumber data: UPTD Peternakan Kec. Poncowarno

**Tabel 5.6 BANYAKNYA UNGGAS DIRINCI PERDESA DI KECAMATAN
PONCOWARNO TAHUN 2010**

No	Nama Desa	Banyaknya Unggas (Ekor)				
		Ayam Kampung	Ayam Ras	Angsa	Itik	Entog
1	2	3	4	5	6	7
1	Jatipurus	1800	25	0	220	10
2	Lerekebumen	2325	0	113	9	170
3	Blater	3111	0	214	31	213
4	Poncowarno	3200	0	200	150	150
5	Tegalrejo	1500	0	92	0	113
6	Jembangan	3290	0	216	0	61
7	Kedungdowo	3499	0	7	0	3
8	Karangtengah	2443	0	460	3	37
9	Tirtomoyo	3213	0	54	21	127
10	Soka	2981	0	8	415	113
11	Kebapangan	2435	0	324	12	223
Jumlah		29797	25	1688	861	1220

Sumber data: UPTD Peternakan Kec. Poncowarno

<http://kebumenkab.bps.go.id>



BADAN PUSAT STATISTIK
KABUPATEN KEBUMEN
Jl. Arungbinang No.17 A telp (0287)381163 KEBUMEN

