

Kecamatan **SUKODADI** **DALAM ANGKA**

2019



**BADAN PUSAT STATISTIK
KABUPATEN LAMONGAN**
BPS-Statistics of Lamongan Regency

**Kecamatan
SUKODADI
DALAM ANGKA**

2019



Kecamatan Sukodadi Dalam Angka 2019

ISSN: -

ISBN: -

No. Publikasi: 3524120.1901

Katalog : 1102001.3524.120

Ukuran Buku: 14, 8 cm x 21 cm

Jumlah Halaman: xiv + 146 halaman

Naskah:

Badan Pusat Statistik Kabupaten Lamongan

Gambar Kover oleh:

Badan Pusat Statistik Kabupaten Lamongan

Ilustrasi Kover:

Gerbang Selamat Datang Kabupaten Lamongan

Diterbitkan oleh:

© BPS Kabupaten Lamongan

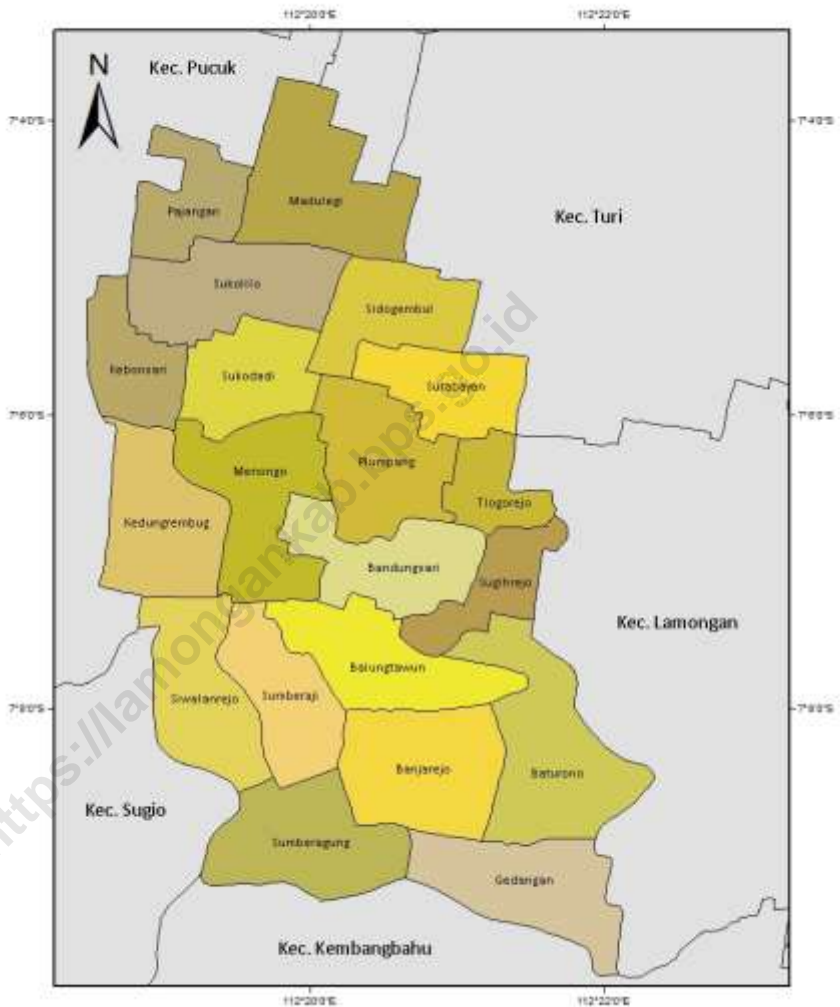
Dicetak oleh:

CV. Azka Putra Pratama Surabaya

Dilarang mengumumkan, mendistribusikan, mengomunikasikan, dan/atau menggandakan sebagian atau seluruh isi buku ini untuk tujuan komersial tanpa izin

tertulis dari Badan Pusat Statistik

PETA KECAMATAN SUKODADI



KEPALA BADAN PUSAT STATISTIK KABUPATEN LAMONGAN



ELLYN .T. BRAHMANA



KATA SAMBUTAN

Kecamatan Sukodadi Dalam Angka 2019 ini merupakan kelanjutan dari publikasi yang pernah diterbitkan tahun sebelumnya. Buku ini menyajikan statistik dan informasi yang utamanya berasal dari data sekunder, yaitu data yang bersumber di luar Badan Pusat Statistik, khususnya dari Instansi pemerintah di Kabupaten Lamongan. Publikasi ini mencakup statistik penduduk, ketenagakerjaan, sosial serta sektor ekonomi. Disamping itu, publikasi ini juga memuat informasi tentang keadaan geografi, iklim dan pemerintahan.

Kecamatan Sukodadi Dalam Angka kini semakin banyak diminati karena sebagai sumber referensi oleh para perencana kebijakan, peneliti, dosen, mahasiswa serta para pembaca yang membutuhkan informasi statistik yang komprehensif.

Penghargaan dan ucapan terima kasih yang tulus kami sampaikan kepada segenap instansi pemerintah dilingkungan Pemerintah Kabupaten Lamongan yang telah berkenan menyumbangkan data dan informasi hingga terwujudnya publikasi ini. Kerjasama yang telah terbina selama ini, senantiasa kami ingin terus tingkatkan di masa mendatang.

Kritik dan saran yang membangun dari semua pihak sangat diharapkan untuk perbaikan dan kesempurnaan publikasi yang akan datang.

Lamongan, Agustus 2019

Kepala BPS Kabupaten Lamongan

ELLYN T. BRAHMANA

DAFTAR ISI

| | |
|---------------------------------------|------|
| Peta wilayah Kecamatan Sukodadi | iv |
| Kata Sambutan | v |
| Daftar Isi..... | vi |
| Daftar Tabel..... | vii |
| Daftar Gambar..... | viii |
| Penjelasan Umum..... | xiv |
| Geografi dan Iklim..... | 1 |
| Pemerintahan..... | 13 |
| Penduduk..... | 27 |
| Sosial..... | 62 |
| Pertanian..... | 102 |
| Industri..... | 121 |
| Perdagangan..... | 127 |
| Transportasi dan Komunikasi..... | 133 |
| Ekonomi..... | 140 |

| DAFTAR TABEL | | |
|------------------------------|--|----|
| 1 LETAK DAN GEOGRAFIS | | |
| 1.1.1 | Luas Wilayah Desa dan Persentase Terhadap Kecamatan Di Kecamatan Sukodadi, 2018 | 4 |
| 1.1.2 | Tinggi Wilayah di Atas Permukaan Laut (DPL) di Kecamatan Sukodadi, 2018 | 5 |
| 1.1.3 | Jarak dari Desa ke Ibukota Kecamatan dan Ibukota Kabupaten di Kecamatan Sukodadi, 2018 | 6 |
| 1.1.4 | Jarak Antar Desa (Km) di Kecamatan Sukodadi, 2018 | 7 |
| 1.1.5 | Koordinat Kantor Desa di Kecamatan Sukodadi, 2018 | 8 |
| 1.2.1 | Jumlah Hari Hujan dan Curah Hujan di Kecamatan Sukodadi, 2018 | 9 |
| 1.2.2 | Perkembangan Hari Hujan di Kecamatan Sukodadi, 2016-2018 | 10 |
| 1.2.3 | Perkembangan Curah Hujan di Kecamatan Sukodadi, 2016-2018 | 11 |
| 2 PEMERINTAHAN | | |
| 2.1 | Nama Camat Sukodadi di Kecamatan Sukodadi, 1989 - 2018 | 15 |
| 2.2 | Nama Kepala Desa dan Sekretaris Desa di Kecamatan Sukodadi, 2018 | 16 |
| 2.3 | Desa menurut Status Hukum di Kecamatan Sukodadi, 2018 | 17 |

| | | |
|------------------------------------|---|----|
| 2.4 | Desa menurut Kategori LPM dan Tingkat Perkembangan di Kecamatan Sukodadi, 2018 .. | 18 |
| 2.5 | Jumlah Dusun dan Tempat Kantor Desa di Kecamatan Sukodadi, 2018 | 19 |
| 2.6 | Jumlah Dusun, Rukun Warga dan Rukun Tetangga di Kecamatan Sukodadi, 2018 | 20 |
| 2.7 | Jumlah Perangkat Desa Menurut Jenis Jabatan dan Pendidikan di Kecamatan Sukodadi, 2018 .. | 21 |
| 2.8 | Jumlah anggota BPD dan di Kecamatan Sukodadi, 2018 | 22 |
| 3 PENDUDUK DAN TENAGA KERJA | | |
| 3.1 | Jumlah Penduduk menurut Jenis Kelamin di Kecamatan Sukodadi, 2018 | 26 |
| 3.2 | Jumlah Penduduk Yang Lahir menurut Jenis Kelamin di Kecamatan Sukodadi, 2018 | 27 |
| 3.3 | Jumlah Penduduk Yang Mati menurut Jenis Kelamin di Kecamatan Sukodadi, 2018 | 28 |
| 3.4 | Jumlah Penduduk Yang Datang menurut Jenis Kelamin di Kecamatan Sukodadi, 2018 | 29 |
| 3.5 | Jumlah Penduduk Yang Pindah menurut Jenis Kelamin di Kecamatan Sukodadi, 2018 | 30 |
| 3.6 | Jumlah Penduduk, Rumah Tangga dan Kepadatan di Kecamatan Sukodadi, 2018 | 31 |
| 3.7 | Penduduk menurut Kewarganegaraan di Kecamatan Sukodadi, 2018 | 32 |

| | | |
|-----------------|--|----|
| 3.8 | Perkembangan Jumlah Penduduk di Kecamatan Sukodadi, 2015-2018 | 33 |
| 3.9 | Perkembangan Pertumbuhan Penduduk di Kecamatan Sukodadi, 2016-2018 | 34 |
| 3.10 | Perkembangan Kepadatan Penduduk (Jiwa/Km2) di Kecamatan Sukodadi, 2015-2018 .. | 35 |
| 3.11 | Jumlah Penduduk menurut Kelompok Umur di Kecamatan Sukodadi, 2018 | 36 |
| 3.12 | Penduduk Laki-Laki menurut Kelompok Umur di Kecamatan Sukodadi, 2018 | 39 |
| 3.13 | Penduduk Perempuan menurut Kelompok Umur di Kecamatan Sukodadi, 2018 | 42 |
| 3.14 | Penduduk yang Wajib Memiliki KTP menurut Jenis Kelamin di Kecamatan Sukodadi, 2018 ... | 45 |
| 4 SOSIAL | | |
| 4.1.1 | Jumlah Fasilitas Pendidikan Negeri di Kecamatan Sukodadi, 2018 | 49 |
| 4.1.2 | Jumlah Fasilitas Pendidikan Swasta di Kecamatan Sukodadi, 2018 | 50 |
| 4.1.3 | Jumlah Sekolah, Murid dan Guru TK Negeri di Kecamatan Sukodadi, 2018 | 51 |
| 4.1.4 | Jumlah Sekolah, Murid dan Guru TK Swasta di Kecamatan Sukodadi, 2018 | 53 |
| 4.1.5 | Jumlah Sekolah, Murid dan Guru RA Negeri di Kecamatan Sukodadi, 2018 | 55 |
| 4.1.6 | Jumlah Sekolah, Murid dan Guru RA swasta di Kecamatan Sukodadi, 2018 | 57 |

| | | |
|--------|--|----|
| 4.1.7 | Jumlah Sekolah, Murid dan Guru SD Negeri di Kecamatan Sukodadi, 2018 | 59 |
| 4.1.8 | Jumlah Sekolah, Murid dan Guru SD Swasta di Kecamatan Sukodadi, 2018 | 61 |
| 4.1.9 | Jumlah Sekolah, Murid dan Guru MI Negeri di Kecamatan Sukodadi, 2018 | 63 |
| 4.1.10 | Jumlah Sekolah, Murid dan Guru MI Swasta di Kecamatan Sukodadi, 2018 | 65 |
| 4.1.11 | Jumlah Sekolah, Murid dan Guru SMP Negeri di Kecamatan Sukodadi, 2018 | 67 |
| 4.1.12 | Jumlah Sekolah, Murid dan Guru SMP Swasta di Kecamatan Sukodadi, 2018 | 69 |
| 4.1.13 | Jumlah Sekolah, Murid dan Guru MTs Negeri di Kecamatan Sukodadi, 2018 | 71 |
| 4.1.14 | Jumlah Sekolah, Murid dan Guru MTs Swasta di Kecamatan Sukodadi, 2018 | 73 |
| 4.1.15 | Jumlah Sekolah, Murid dan Guru SMA Negeri di Kecamatan Sukodadi, 2018 | 75 |
| 4.1.16 | Jumlah Sekolah, Murid dan Guru SMA Swasta di Kecamatan Sukodadi, 2018 | 77 |
| 4.1.17 | Jumlah Sekolah, Murid dan Guru MA Negeri di Kecamatan Sukodadi, 2018 | 79 |
| 4.1.18 | Jumlah Sekolah, Murid dan Guru MA Swasta di Kecamatan Sukodadi, 2018 | 81 |
| 4.1.19 | Jumlah Sekolah, Murid dan Guru SMK Negeri di Kecamatan Sukodadi, 2018 | 83 |
| 4.1.20 | Jumlah Sekolah, Murid dan Guru SMK Swasta di Kecamatan Sukodadi, 2018 | 85 |
| 4.1.21 | Jumlah Fasilitas Olahraga Menurut Desa dan Jenis Olahraga di Kecamatan Sukodadi, 2018..... | 87 |
| 4.2.1 | Jumlah Fasilitas Kesehatan Menurut Desa di Kecamatan Sukodadi, 2018 | 89 |

| | | |
|--------------------|---|-----|
| 4.2.2 | Jumlah Tenaga Kesehatan Menurut Desa di Kecamatan Sukodadi, 2018 | 91 |
| 4.2.3 | Jumlah Pasangan Usia Subur (PUS) Dan Peserta KB di Kecamatan Sukodadi, 2018 | 92 |
| 4.2.4 | Jumlah Peserta KB Aktif menurut Alat Kontrasepsi di Kecamatan Sukodadi, 2018 | 93 |
| 4.3.1 | Penduduk Menurut Agama di Kecamatan Sukodadi, 2018..... | 94 |
| 4.3.2 | Jumlah Tempat Peribadatan di Kecamatan Sukodadi, 2018 | 95 |
| 4.3.3 | Nikah, Talak, Cerai, dan Rujuk di Kecamatan Sukodadi, 2018 | 96 |
| 4.3.4 | Jumlah Jamaah Haji Kecamatan di Sukodadi, 2018 | 97 |
| 5 PERTANIAN | | |
| 5.1.1 | Luas Wilayah Menurut Jenis Penggunaan Lahan di Kecamatan Sukodadi (Ha), 2018 | 101 |
| 5.1.2 | Luas Wilayah Menurut Jenis Penggunaan Lahan di Kecamatan Sukodadi (Ha), 2018 | 103 |
| 5.1.3 | Luas Panen, Produksi dan Produktivitas Padi di Kecamatan Sukodadi, 2018 | 104 |
| 5.1.4 | Luas Panen, Produksi dan Produktivitas Jagung di Kecamatan Sukodadi, 2018 | 105 |
| 5.1.5 | Luas Panen, Produksi dan Produktivitas Kacang Tanah di Kecamatan Sukodadi, 2018 | 106 |
| 5.1.6 | Luas Panen, Produksi dan Produktivitas Ubi Kayu di Kecamatan Sukodadi, 2018 | 107 |
| 5.1.7 | Luas Panen, Produksi dan Produktivitas Kacang Hijau di Kecamatan Sukodadi, 2018 | 108 |
| 5.1.8 | Luas Panen, Produksi dan Produktivitas Kedelai di Kecamatan Sukodadi, 2018 | 109 |

| | | |
|--|--|-----|
| 5.2.1 | Jumlah Kelompok Tani di Kecamatan Sukodadi, 2018 | 110 |
| 5.3.1 | Populasi Ternak Besar dan Kecil di Kecamatan Sukodadi, 2018 | 111 |
| 5.3.2 | Populasi Ternak Unggas di Kecamatan Sukodadi, 2018 | 113 |
| 6 INDUSTRI | | |
| 6.1 | Jumlah Industri menurut Jenis di Kecamatan Sukodadi, 2018 | 118 |
| 6.2 | Jumlah Industri Kecil dan Kerajinan Rumah Tangga di Kecamatan Sukodadi, 2018 | 119 |
| 7 PERDAGANGAN | | |
| 7.1 | Banyaknya Pasar di Kecamatan Sukodadi, 2018.. | 124 |
| 7.2 | Banyaknya Usaha Perdagangan Menurut Jenisnya di Kecamatan Sukodadi, 2018..... | 125 |
| 7.3 | Jumlah Toko dan PKL di Kecamatan Sukodadi, 2018..... | 126 |
| 8 TRANSPORTASI, KOMUNIKASI DAN PARIWISATA | | |
| 8.1.1 | Jarak Desa/Kelurahan Ke Fasilitas Umum (Km) di Kecamatan Sukodadi, 2018..... | 129 |
| 8.1.2 | Jumlah Angkutan dan Penunjang Angkutan di Kecamatan Sukodadi, 2018..... | 130 |
| 8.2.1 | Jumlah Sarana dan Alat Komunikasi di Kecamatan Sukodadi, 2018..... | 131 |
| 8.3.1 | Jumlah Hotel dan Penginapan di Kecamatan Sukodadi, 2018..... | 132 |

| | | |
|-----------------------------|---|-----|
| 9 KEUANGAN DAN HARGA | | |
| 9.1.1 | Jumlah Bank Menurut Jenis di Kecamatan Sukodadi, 2018..... | 136 |
| 9.1.2 | Jumlah Koperasi Menurut Jenis Koperasi di Kecamatan Sukodadi, 2018..... | 137 |
| 9.2.1 | Jumlah Usaha Persewaan, Agen Perjalanan dan Fotocopy di Kecamatan Sukodadi, 2018..... | 138 |
| 9.2.2 | Jumlah Usaha Jasa Perseorangan di Kecamatan Sukodadi, 2018..... | 140 |
| | | |
| | | |

<https://lamongankab.bps.go.id>

PENJELASAN UMUM/EXPLANATORY NOTES

Tanda-tanda, satuan-satuan, dan lain-lainnya yang digunakan dalam publikasi ini adalah sebagai berikut:

Symbols, measurement units, and acronyms which are used in this publication, are as follows:

1. TANDA-TANDA/SYMBOLS

| | | |
|---|---|-----|
| Data tidak tersedia/ <i>Data not available</i> | : | ... |
| Tidak ada atau nol / <i>Null or zero</i> | : | — |
| Data dapat diabaikan/ <i>Data negligible</i> | : | 0 |
| Tanda decimal/ <i>Decimal point</i> | : | , |
| Data tidak dapat ditampilkan/ <i>Not applicable</i> | : | NA |
| Angka perkiraan/ <i>Estimated figures</i> | : | e |
| Angka sementara/ <i>Preliminary figures</i> | : | x |
| Angka sangat sementara/ <i>Very preliminary figures</i> | : | xx |
| Angka diperbaiki/ <i>Revised figures</i> | : | r |

2. SATUAN/UNITS

| | | |
|--|---|---|
| barel/ <i>barrel</i> | : | 158,99 liter/ <i>litres</i> = 1/6,2898 m ³ |
| hektar (ha)/ <i>hectare (ha)</i> | : | 10 000 m ² |
| kilometer (km)/ <i>kilometres (km)</i> | : | 1 000 meter/ <i>meters</i> (m) |
| knot/ <i>knot</i> | : | 1,8523 km/jam (km/hour) |
| kuintal/ <i>quintal</i> | : | 100 kg |
| KWh | : | 1 000 Watt <i>hour</i> |
| MWh | : | 1 000 KWh |
| liter (untuk beras)/ <i>litre (for rice)</i> | : | 0,80 kg |
| ons/ <i>ounce</i> | : | 28,31 gram/ <i>grams</i> |
| ton | : | 1 000 kg |

Satuan lain: buah, dus, butir, helai/lembar, kaleng, batang, pulsa, ton kilometer (ton-km), jam, menit, persen (%).

Other units: unit, pack, pieces, sheet, tin, pulse, ton-kilometres(ton-km), hour, minute, percent (%).

Perbedaan angka di belakang koma disebabkan oleh pembulatan angka.

The difference in decimal numbers is caused by rounding.

BAB 1 GEOGRAFI dan IKLIM

Kecamatan Sukodadi terletak pada $07^{\circ}04'36''$ LS sampai $07^{\circ}08'17''$ LS dan $112^{\circ}18'48''$ BT sampai $112^{\circ}22'37''$ BT



Rata-rata Curah hujan tahun 2017 di Kecamatan Sukodadi adalah sebesar 125 mm dengan jumlah hari hujan sebanyak 9 hari

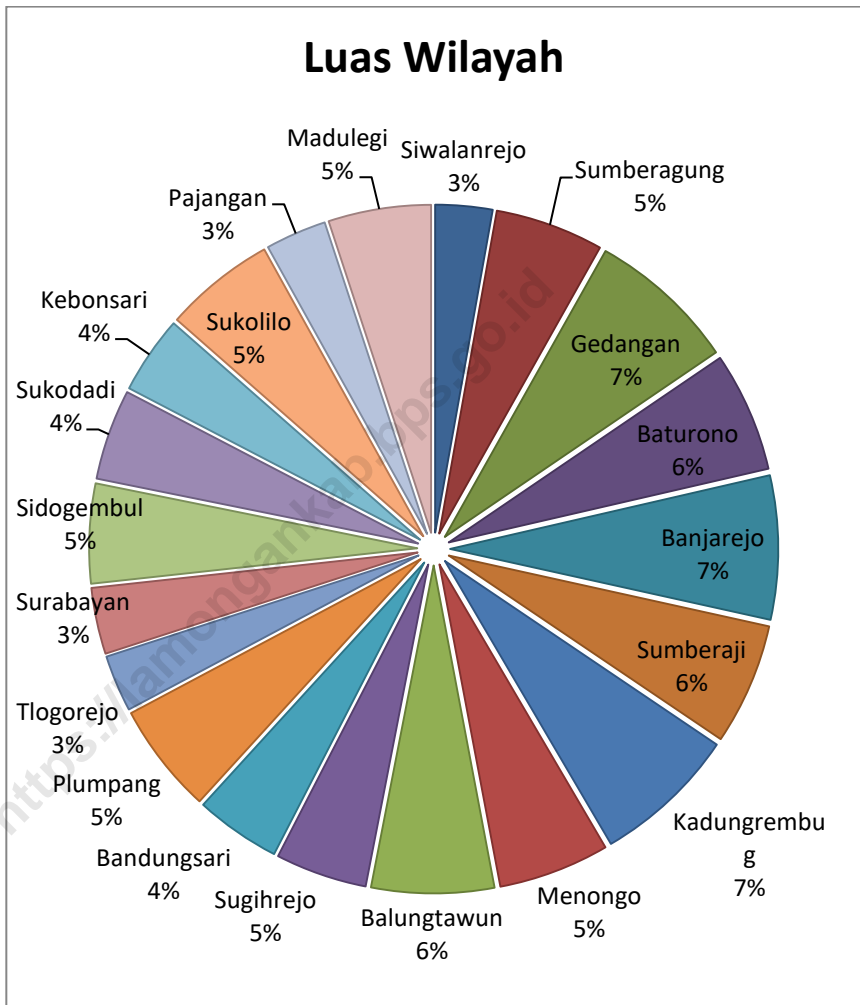
Kecamatan Sukodadi merupakan dataran rendah dengan ketinggian rata-rata 10,90 meter diatas permukaan laut, terletak pada posisi 7°5'21" Lintang Selatan dan 112°19'33" Bujur Timur. Luas Kecamatan Sukodadi adalah 45,91 km².

Wilayah administrasi Kecamatan Sukodadi terdiri dari 20 wilayah desa. Luas daratan masing-masing desa, yaitu: Siwalanrejo (1,29km²), Sumberagung (2,45km²), Gedangan (3,37km²), Baturono (2,71km²), Banjarejo (3,25km²), Sumberaji (2,75km²), Kadungrebug (3,26km²), Menongo (2,51km²), Balungtawun (2,77km²), Sugihrejo (2,07km²), Bandungsari (1,93km²), Plumpang (2,50km²), Tlogorejo (1,28km²), Surabayan (1,50km²), Sidogembul (2,25km²), Sukodadi (2,05km²), Kebonsari(1,76km²), Sukolilo (2,51km²), Pajangan (1,38km²), dan Madulegi (2,32km²).

Jarak antara Kantor desa ke Ibukota Kecamatan:

1. Sukodadi – Siwalanrejo : 6 km.
2. Sukodadi - Sumberagung : 7 km.
3. Sukodadi - Gedangan : 8 km.
4. Sukodadi - Baturono : 7 km.
5. Sukodadi - Banjarejo : 6 km.
6. Sukodadi - Sumberaji : 5 km.
7. Sukodadi - Kadungrebug : 4 km.
8. Sukodadi - Menongo : 3 km.
9. Sukodadi - Balungtawun : 5 km.
10. Sukodadi - Sugihrejo : 6 km.
11. Sukodadi - Bandungsari : 4 km.
12. Sukodadi - Plumpang : 3 km.
13. Sukodadi - Tlogorejo : 4 km.
14. Sukodadi - Surabayan : 3 km.
15. Sukodadi - Sidogembul : 2 km.
16. Sukodadi - Sukodadi : 1 km.
17. Sukodadi - Kebonsari : 1 km.
18. Sukodadi - Sukolilo : 1 km.
19. Sukodadi - Pajangan : 2 km.
20. Sukodadi - Madulegi : 5 km.

Gambar 1 Luas Wilayah Menurut Desa di Kecamatan Sukodadi (km²), 2018



Tabel 1.1.1 Luas Wilayah Desa dan Persentase Terhadap Kecamatan Di Kecamatan Sukodadi, 2018

| Desa/Kelurahan | Luas (Km2) | Persentase |
|-----------------|--------------|---------------|
| (1) | (2) | (3) |
| 1 Siwalanrejo | 1,29 | 2,81 |
| 2 Sumberagung | 2,45 | 5,34 |
| 3 Gedangan | 3,37 | 7,34 |
| 4 Baturono | 2,71 | 5,90 |
| 5 Banjarejo | 3,25 | 7,08 |
| 6 Sumberaji | 2,75 | 5,99 |
| 7 Kadungrempu | 3,26 | 7,10 |
| 8 Menongo | 2,51 | 5,47 |
| 9 Balungtawun | 2,77 | 6,03 |
| 10 Sugihrejo | 2,07 | 4,51 |
| 11 Bandungsari | 1,93 | 4,20 |
| 12 Plumpang | 2,50 | 5,45 |
| 13 Tlogorejo | 1,28 | 2,79 |
| 14 Surabayan | 1,50 | 3,27 |
| 15 Sidogembul | 2,25 | 4,90 |
| 16 Sukodadi | 2,05 | 4,47 |
| 17 Kebonsari | 1,76 | 3,83 |
| 18 Sukolilo | 2,51 | 5,47 |
| 19 Pajangan | 1,38 | 3,01 |
| 20 Madulegi | 2,32 | 5,05 |
| Sukodadi | 45,91 | 100,00 |

Sumber : Kantor Camat Sukodadi

Tabel 1.1.2 Tinggi Wilayah di Atas Permukaan Laut (DPL) di Kecamatan Sukodadi, 2018

| Desa/Kelurahan | Tinggi (m) |
|-----------------|--------------|
| (1) | (2) |
| 1 Siwalanrejo | 16,00 |
| 2 Sumberagung | 20,00 |
| 3 Gedangan | 11,00 |
| 4 Baturono | 11,00 |
| 5 Banjarejo | 14,00 |
| 6 Sumberaji | 13,00 |
| 7 Kadungrembug | 15,00 |
| 8 Menongo | 13,00 |
| 9 Balungtawun | 11,00 |
| 10 Sugihrejo | 9,00 |
| 11 Bandungsari | 11,00 |
| 12 Plumpang | 8,00 |
| 13 Tlogorejo | 9,00 |
| 14 Surabayan | 8,00 |
| 15 Sidogembul | 8,00 |
| 16 Sukodadi | 9,00 |
| 17 Kebonsari | 8,00 |
| 18 Sukolilo | 9,00 |
| 19 Pajangan | 9,00 |
| 20 Madulegi | 6,00 |
| Sukodadi | 10,90 |

Sumber : Kantor Camat Sukodadi

Tabel 1.1.3 Jarak dari Desa ke Ibukota Kecamatan dan Ibukota Kabupaten di Kecamatan Sukodadi, 2018

| Desa/Kelurahan | Jarak desa ke Ibu Kota Kecamatan (Km) | Jarak desa ke Ibu Kota Kabupaten (Km) |
|----------------|---------------------------------------|---------------------------------------|
| (1) | (2) | (3) |
| 1 Siwalanrejo | 6 | 10 |
| 2 Sumberagung | 7 | 10 |
| 3 Gedangan | 8 | 8 |
| 4 Baturono | 7 | 6 |
| 5 Banjarejo | 6 | 8 |
| 6 Sumberaji | 5 | 9 |
| 7 Kadungrebug | 4 | 12 |
| 8 Menongo | 3 | 10 |
| 9 Balungtawun | 4 | 9 |
| 10 Sugihrejo | 7 | 7 |
| 11 Bandungsari | 4 | 9 |
| 12 Plumpang | 3 | 8 |
| 13 Tlogorejo | 4 | 8 |
| 14 Surabayan | 3 | 7 |
| 15 Sidogembul | 2 | 9 |
| 16 Sukodadi | 1 | 11 |
| 17 Kebonsari | 1 | 12 |
| 18 Sukolilo | 1 | 12 |
| 19 Pajangan | 2 | 15 |
| 20 Madulegi | 5 | 13 |

Sumber : Kantor Camat Sukodadi

Tabel 1.1.4 Jarak Antar Desa (Km) di Kecamatan Sukodadi, 2018

| Desa/ Kelurahan | Siwalanrejo | Sumberagung | Gedangan | Baturono | Banjarrejo | Sumberaji | Kadungrembug | Menongo | Balungtawun | Sugihrejo | Bandungsari | Plumpang | Tlogorejo | Surabaya | Sidogembul | Sukodadi | Kebonsari | Sukolilo | Pajangan | Madulegi |
|-----------------|-------------|-------------|----------|----------|------------|-----------|--------------|---------|-------------|-----------|-------------|----------|-----------|----------|------------|----------|-----------|----------|----------|----------|
| 1 Siwalanrejo | | 1 | 2 | 3 | 2 | 1 | 6 | 5 | 5 | 5 | 8 | 7 | 9 | 8 | 8 | 6 | 9 | 10 | 10 | 12 |
| 2 Sumberagung | 1 | | 2 | 3 | 2 | 1 | 6 | 5 | 5 | 5 | 8 | 7 | 9 | 8 | 8 | 8 | 9 | 10 | 10 | 12 |
| 3 Gedangan | 2 | 2 | | 1 | 2 | 3 | 6 | 5 | 4 | 5 | 6 | 7 | 8 | 9 | 9 | 9 | 10 | 11 | 11 | 13 |
| 4 Baturono | 3 | 3 | 1 | | 1 | 2 | 7 | 6 | 5 | 6 | 6 | 7 | 8 | 8 | 8 | 8 | 9 | 10 | 10 | 11 |
| 5 Banjarrejo | 2 | 2 | 2 | 1 | | 1 | 6 | 5 | 4 | 5 | 5 | 6 | 7 | 7 | 7 | 7 | 8 | 9 | 9 | 10 |
| 6 Sumberaji | 1 | 1 | 3 | 2 | 1 | | 5 | 4 | 3 | 3 | 4 | 5 | 6 | 6 | 6 | 6 | 7 | 8 | 8 | 9 |
| 7 Kadungrembug | 6 | 6 | 6 | 7 | 6 | 5 | | 2 | 3 | 4 | 1 | 2 | 3 | 4 | 4 | 4 | 5 | 6 | 6 | 7 |
| 8 Menongo | 5 | 5 | 5 | 6 | 5 | 4 | 2 | | 1 | 2 | 1 | 2 | 3 | 4 | 4 | 4 | 4 | 5 | 6 | 6 |
| 9 Balungtawun | 5 | 5 | 4 | 5 | 4 | 3 | 3 | 1 | | 1 | 2 | 3 | 4 | 5 | 5 | 5 | 6 | 7 | 7 | 8 |
| 10 Sugihrejo | 5 | 5 | 5 | 6 | 5 | 3 | 4 | 2 | 1 | | 3 | 4 | 5 | 6 | 6 | 6 | 7 | 8 | 8 | 9 |
| 11 Bandungsari | 8 | 8 | 6 | 6 | 5 | 4 | 1 | 1 | 2 | 3 | | 1 | 2 | 4 | 4 | 4 | 5 | 6 | 6 | 7 |
| 12 Plumpang | 7 | 7 | 7 | 7 | 6 | 5 | 2 | 2 | 3 | 4 | 1 | | 1 | 1 | 1 | 3 | 4 | 5 | 5 | 6 |
| 13 Tlogorejo | 9 | 9 | 8 | 8 | 7 | 6 | 3 | 3 | 4 | 5 | 2 | 1 | | 1 | 1 | 3 | 3 | 4 | 4 | 5 |
| 14 Surabaya | 8 | 8 | 9 | 8 | 7 | 6 | 4 | 4 | 5 | 6 | 4 | 1 | 1 | | 1 | 2 | 3 | 4 | 4 | 5 |
| 15 Sidogembul | 8 | 8 | 9 | 8 | 7 | 6 | 4 | 4 | 5 | 6 | 4 | 1 | 1 | 1 | | 2 | 2 | 3 | 3 | 4 |
| 16 Sukodadi | 6 | 8 | 9 | 8 | 7 | 6 | 4 | 4 | 5 | 6 | 4 | 3 | 3 | 2 | 2 | | 1 | 2 | 2 | 3 |
| 17 Kebonsari | 9 | 9 | 10 | 9 | 8 | 7 | 5 | 4 | 6 | 7 | 5 | 4 | 3 | 3 | 2 | 1 | | 2 | 1 | 3 |
| 18 Sukolilo | 10 | 10 | 11 | 10 | 9 | 8 | 6 | 5 | 7 | 8 | 6 | 5 | 4 | 4 | 3 | 2 | 2 | | 1 | 2 |
| 19 Pajangan | 10 | 10 | 11 | 10 | 9 | 8 | 6 | 6 | 7 | 8 | 6 | 5 | 4 | 4 | 3 | 2 | 1 | 1 | | 1 |
| 20 Madulegi | 12 | 12 | 13 | 11 | 10 | 9 | 7 | 6 | 8 | 9 | 7 | 6 | 5 | 5 | 4 | 3 | 3 | 2 | 1 | |

Sumber : Kantor Camat Sukodadi

Tabel 1.1.5 Koordinat Kantor Desa di Kecamatan Sukodadi, 2018

| Desa/Kelurahan | BT | LS |
|----------------|----------|---------|
| (1) | (2) | (3) |
| 1 Siwalanrejo | 112'199, | 07'0817 |
| 2 Sumberagung | 112'1923 | 07'0940 |
| 3 Gedangan | 112'2139 | 07'0900 |
| 4 Baturono | 112'2024 | 07'0750 |
| 5 Banjarejo | 112'2052 | 07'0870 |
| 6 Sumberaji | 112'2007 | 07'0758 |
| 7 Kadungrembug | 112'1913 | 07'0678 |
| 8 Menongo | 112'1935 | 07'0657 |
| 9 Balungtawun | 112'2024 | 07'0742 |
| 10 Sugihrejo | 112'2237 | 07'0724 |
| 11 Bandungsari | 112'2020 | 07'0656 |
| 12 Plumpang | 112'2022 | 07'0624 |
| 13 Tlogorejo | 112'2104 | 07'0659 |
| 14 Surabayan | 112'2102 | 07'0555 |
| 15 Sidogembul | 112'2016 | 07'0525 |
| 16 Sukodadi | 112'1933 | 07'0521 |
| 17 Kebonsari | 112'1848 | 07'0532 |
| 18 Sukolilo | 112'1936 | 07'0506 |
| 19 Pajangan | 112'1905 | 07'0436 |
| 20 Madulegi | 112'2012 | 07'0440 |

Sumber : Kantor Camat Sukodadi

Tabel 1.2.1 Jumlah Hari Hujan dan Curah Hujan di Kecamatan Sukodadi, 2018

| Bulan | Hari Hujan | Curah Hujan (mm) |
|------------------|------------|--------------------|
| (1) | (2) | (3) |
| 1 Januari | 15 | 168 |
| 2 Pebruari | 16 | 254 |
| 3 Maret | 14 | 204 |
| 4 April | 11 | 188 |
| 5 Mei | 8 | 90 |
| 6 Juni | 3 | 33 |
| 7 Juli | 5 | 30 |
| 8 Agustus | 1 | 2 |
| 9 September | - | - |
| 10 Oktober | 9 | 114 |
| 11 Nopember | 11 | 215 |
| 12 Desember | 14 | 197 |
| Rata-Rata | 9 | 125 |

Sumber : Stasiun Pengamat Hujan

Tabel 1.2.2 Perkembangan Hari Hujan di Kecamatan Sukodadi, 2016 - 2018

| | Bulan | 2016 | 2017 | 2018 |
|----|------------------|-----------|----------|----------|
| | (1) | (2) | (3) | (4) |
| 1 | Januari | 16 | 15 | 15 |
| 2 | Pebruari | 19 | 14 | 16 |
| 3 | Maret | 15 | 14 | 14 |
| 4 | April | 14 | 11 | 11 |
| 5 | Mei | 10 | 8 | 8 |
| 6 | Juni | 7 | 3 | 3 |
| 7 | Juli | 2 | 5 | 5 |
| 8 | Agustus | 2 | 1 | 1 |
| 9 | September | 6 | - | - |
| 10 | Oktober | 13 | 9 | 9 |
| 11 | Nopember | 13 | 11 | 11 |
| 12 | Desember | 20 | 14 | 14 |
| | Rata-Rata | 11 | 9 | 9 |

Sumber : Stasiun Pengamat Hujan

Tabel 1.2.3 Perkembangan Curah Hujan di Kecamatan Sukodadi, 2016 - 2018

| | Bulan | 2016 | 2017 | 2018 |
|----|------------------|------------|------------|------------|
| | (1) | (2) | (3) | (4) |
| 1 | Januari | 175 | 168 | 168 |
| 2 | Pebruari | 175 | 254 | 254 |
| 3 | Maret | 175 | 204 | 204 |
| 4 | April | 175 | 188 | 188 |
| 5 | Mei | 175 | 90 | 90 |
| 6 | Juni | 175 | 33 | 33 |
| 7 | Juli | 175 | 30 | 30 |
| 8 | Agustus | 175 | 2 | 2 |
| 9 | September | 175 | - | - |
| 10 | Oktober | 175 | 114 | 114 |
| 11 | Nopember | 175 | 215 | 215 |
| 12 | Desember | 175 | 197 | 197 |
| | Rata-Rata | 175 | 125 | 125 |

Sumber : Stasiun Pengamat Hujan

BAB 2 PEMERINTAHAN

[Type a quote from the document or the summary of an interesting point. You can position the text box anywhere in the document. Use the Drawing Tools tab to change the formatting of the pull quote text box.]



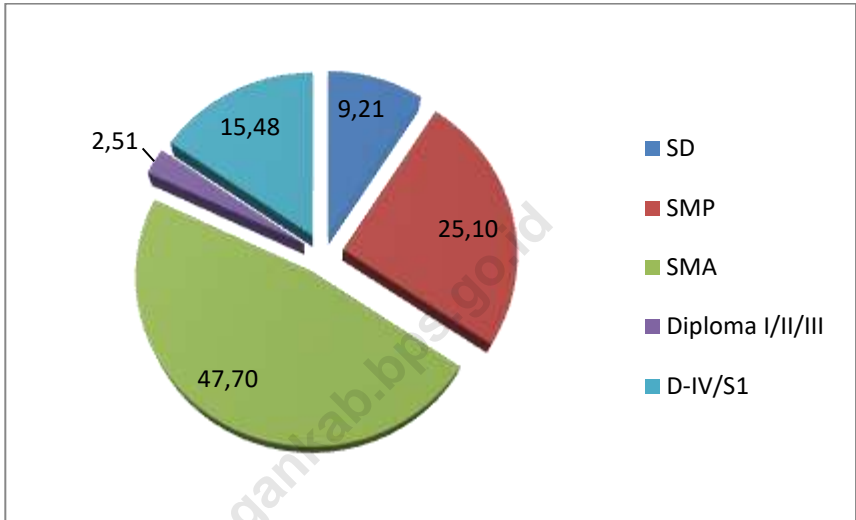
ULASAN

Pusat pemerintahan Kecamatan Sukodadi terletak di Desa Sukodadi 11 Km dari Ibukota Kabupaten Lamongan. Kecamatan Sukodadi terdiri dari 20 Desa, 77 Dusun, 101 Rukun Warga (RW) dan 339 Rukun Tetangga (RT).

Jumlah anggota Badan Permusyawaratan Desa (BPD) Kecamatan Sukodadi Sebanyak 191 orang. Jumlah anggota BPD terbanyak yaitu sejumlah 11 orang. Desa Pajangan memiliki jumlah anggota BPD terkecil di Kecamatan Sukodadi yaitu sebanyak 8 orang.

Tercatat jumlah perangkat desa di Kecamatan Sukodadi sebanyak 239 orang. Jika dirinci menurut pendidikan yang ditamatkan ada 22 orang perangkat desa yang pendidikan tertingginya SD, 60 orang tamatan SMP, 114 orang tamatan SMA, serta tamatan diploma I/II/III dan diploma IV/S1 masing-masing sejumlah 6 dan 37 orang. Hal ini menunjukkan bahwa sebanyak 47,70% Perangkat desa di Kecamatan Sukodadi merupakan tamatan SMA.

Gambar 3 Presentase Jumlah Perangkat Desa Menurut Pendidikan di Kecamatan Sukodadi, 2018



Tabel 2.1 Nama Camat Sukodadi di Kecamatan Sukodadi, Tahun 1989- 2018

| Nama Camat | Periode Jabatan |
|-----------------------------|-----------------|
| (1) | (2) |
| 1 Drs. Suwaji | 1991 - 1993 |
| 2 Drs. Bb. Suwahyo | 1993 - 1996 |
| 3 Drs. Subakir ,M.M. | 1996 - 1999 |
| 4 Drs. Gatot Suroso | 1999 - 2002 |
| 5 Drs. Poerbiyanto ,M.M. | 2002 - 2005 |
| 6 Drs. Lestariyono ,M.Si. | 2005 - 2009 |
| 7 Drs. Edhie Martana | 2009 - 2010 |
| 8 Drs. Edwin Annedi, S.Sos. | 2010 - 2011 |
| 9 Abdul Khowi, S.E., M.M. | 2011-2014 |
| 10 Deddi Dian Ali, S.E, M.M | 2014-2016 |
| 11 Drs. Fatkhur Rozi, MM | 2016-2018 |
| 12 Slamet Arifin | 2018-Sekarang |

Sumber : Kantor Camat Sukodadi

Tabel 2.2 Kepala Desa/Lurah dan Sekretaris Desa/Kelurahan di Kecamatan Sukodadi 2018

| Desa/Kelurahan | Nama Kades/Lurah | Nama Sekdes |
|-----------------------|-------------------------|------------------------|
| (1) | (2) | (3) |
| 1 Siwalanrejo | Sumber | Abdul Manan |
| 2 Sumberagung | Drs. Saekan | Salam Tri Pujo W. |
| 3 Gedangan | H. Sulkan | Giman |
| 4 Baturono | Drs. Tarmuji | - |
| 5 Banjarejo | Adam Malik | M. Tohir Wahyudi |
| 6 Sumberaji | Suparno | Moh. Umar, S.E |
| 7 Kadungrembug | Atrup | - |
| 8 Menongo | Mulyono | Tumijan |
| 9 Balungtawun | Mucholifah | Sri Ningsih Hidayati |
| 10 Sugihrejo | Hartatik, S.Pd | Suwarno |
| 11 Bandungsari | Suyanto | - |
| 12 Plumpang | Sutikno | Sutikno |
| 13 Tlogorejo | Suratno | Aspan |
| 14 Surabayan | Sunarto | - |
| 15 Sidogembul | Drs. Bambang Suparno | M. Anshor, S.H |
| 16 Sukodadi | Sutariono | Farid Riza Maulana. ST |
| 17 Kebonsari | Harjito HS | - |
| 18 Sukolilo | Moh. Lasmiran | - |
| 19 Pajangan | Muhid Rais | Hengki Purnomo |
| 20 Madulegi | Suwoto | Miss Mei |

Sumber : Kantor Camat Sukodadi

Tabel 2.3 Desa/Kelurahan menurut Status Hukum di Kecamatan Sukodadi 2018

| Desa/Kelurahan | Status Hukum | Status Desa/Kelurahan |
|----------------|--------------|-----------------------|
| (1) | (2) | (3) |
| 1 Siwalanrejo | Difinitif | Desa |
| 2 Sumberagung | Difinitif | Desa |
| 3 Gedangan | Difinitif | Desa |
| 4 Baturono | Difinitif | Desa |
| 5 Banjarejo | Difinitif | Desa |
| 6 Sumberaji | Difinitif | Desa |
| 7 Kadungrembug | Difinitif | Desa |
| 8 Menongo | Difinitif | Desa |
| 9 Balungtawun | Difinitif | Desa |
| 10 Sugihrejo | Difinitif | Desa |
| 11 Bandungsari | Difinitif | Desa |
| 12 Plumpang | Difinitif | Desa |
| 13 Tlogorejo | Difinitif | Desa |
| 14 Surabayan | Difinitif | Desa |
| 15 Sidogembul | Difinitif | Desa |
| 16 Sukodadi | Difinitif | Kota |
| 17 Kebonsari | Difinitif | Desa |
| 18 Sukolilo | Difinitif | Desa |
| 19 Pajangan | Difinitif | Desa |
| 20 Madulegi | Difinitif | Desa |

Sumber : Kantor Camat Sukodadi

Tabel 2.4 Desa menurut Kategori LPM dan Tingkat Perkembangan di Kecamatan Sukodadi, 2018

| | Desa/Kelurahan | Kategori LPM | Tingkat Perkembangannya |
|----|-----------------------|---------------------|--------------------------------|
| | (1) | (2) | (3) |
| 1 | Siwalanrejo | Kategori 3 | Swasembada |
| 2 | Sumberagung | Kategori 3 | Swasembada |
| 3 | Gedangan | Kategori 3 | Swasembada |
| 4 | Baturono | Kategori 3 | Swasembada |
| 5 | Banjarejo | Kategori 3 | Swasembada |
| 6 | Sumberaji | Kategori 3 | Swasembada |
| 7 | Kadungrembug | Kategori 3 | Swasembada |
| 8 | Menongo | Kategori 3 | Swasembada |
| 9 | Balungtawun | Kategori 3 | Swasembada |
| 10 | Sugihrejo | Kategori 3 | Swasembada |
| 11 | Bandungsari | Kategori 3 | Swasembada |
| 12 | Plumpang | Kategori 3 | Swasembada |
| 13 | Tlogorejo | Kategori 3 | Swasembada |
| 14 | Surabaya | Kategori 3 | Swasembada |
| 15 | Sidogembul | Kategori 3 | Swasembada |
| 16 | Sukodadi | Kategori 3 | Swasembada |
| 17 | Kebonsari | Kategori 3 | Swasembada |
| 18 | Sukolilo | Kategori 3 | Swasembada |
| 19 | Pajangan | Kategori 3 | Swasembada |
| 20 | Madulegi | Kategori 3 | Swasembada |

Sumber : Kantor Camat Sukodadi

Tabel 2.5 Jumlah Dusun dan Tempat Kantor Desa/Kelurahan di Kecamatan Sukodadi, 2018

| Desa/Kelurahan | Jumlah Dusun | Tempat Kantor Desa/Kelurahan |
|----------------|--------------|------------------------------|
| (1) | (2) | (3) |
| 1 Siwalanrejo | 4 | Siwalanrejo |
| 2 Sumberagung | 5 | Bagel |
| 3 Gedangan | 5 | Mergayu |
| 4 Baturono | 6 | Baturono |
| 5 Banjarejo | 7 | Banjaran |
| 6 Sumberaji | 5 | Bulak |
| 7 Kadungrembug | 3 | Kadung |
| 8 Menongo | 3 | Menongo |
| 9 Balungkawun | 4 | Sangeng |
| 10 Sugihrejo | 4 | Tanon |
| 11 Bandungsari | 4 | Donak |
| 12 Plumpang | 3 | Jombok |
| 13 Tlogorejo | 3 | Belok |
| 14 Surabayan | 2 | Kedangean |
| 15 Sidogembul | 4 | Pagak |
| 16 Sukodadi | 2 | Sumlaran |
| 17 Kebonsari | 3 | Keboh |
| 18 Sukolilo | 5 | Sukolilo |
| 19 Pajangan | 1 | Pajangan |
| 20 Madulegi | 4 | Cuping |
| Jumlah | 77 | |

Sumber : Kantor Camat Sukodadi

<https://lamongankab.bps.go.id>

Tabel 2.6 Jumlah Dusun, Rukun Warga, dan Rukun Tetangga di Kecamatan Sukodadi, 2018

| Desa/Kelurahan | Dusun | RW | RT |
|----------------|-----------|------------|------------|
| (1) | (2) | (3) | (4) |
| 1 Siwalanrejo | 4 | 4 | 8 |
| 2 Sumberagung | 5 | 3 | 15 |
| 3 Gedangan | 5 | 6 | 18 |
| 4 Baturono | 6 | 10 | 21 |
| 5 Banjarejo | 7 | 6 | 22 |
| 6 Sumberaji | 5 | 5 | 18 |
| 7 Kadungrebug | 3 | 6 | 20 |
| 8 Menongo | 3 | 5 | 18 |
| 9 Balungtawun | 4 | 4 | 19 |
| 10 Sugi hrejo | 4 | 4 | 11 |
| 11 Bandungsari | 4 | 3 | 9 |
| 12 Plumpang | 3 | 5 | 17 |
| 13 Tlogorejo | 3 | 4 | 9 |
| 14 Surabayan | 2 | 2 | 10 |
| 15 Sidogembul | 4 | 6 | 16 |
| 16 Sukodadi | 2 | 9 | 30 |
| 17 Kebonsari | 3 | 5 | 17 |
| 18 Sukolilo | 5 | 6 | 19 |
| 19 Pajangan | 1 | 4 | 16 |
| 20 Madulegi | 4 | 4 | 26 |
| Jumlah | 77 | 101 | 339 |

Sumber : Kantor Camat Sukodadi

<https://lamongankab.bps.go.id>

Tabel 2.7 Jumlah Perangkat Desa menurut Jenis Jabatan dan Pendidikan di Kecamatan Sukodadi, 2018

| Jenis Jabatan/ Perangkat Desa | Pendidikan Terakhir | | | | | | Jumlah |
|----------------------------------|---------------------|-----------|------------|--------------|-----------|----------|------------|
| | SD | SMP | SMA | D1/D2 /D3 | D4/S1 | S2 | |
| (1) | (2) | (3) | (4) | (5) | (6) | (7) | (8) |
| 1. Kepala Desa | - | - | 15 | - | 5 | - | 20 |
| 2. Sekertaris Desa | - | - | 9 | - | 5 | - | 14 |
| 3. Kaur Umum | 1 | 8 | 8 | - | 3 | - | 20 |
| 4. Kaur Keuangan | 2 | 5 | 10 | - | 3 | - | 20 |
| 5. Kasi Pemerintahan | 2 | 4 | 10 | - | 4 | - | 20 |
| 6. Kasi Kesejahteraan Masyarakat | 2 | 5 | 10 | - | 3 | - | 20 |
| 7. Kasi Ekonomi Pembangunan | 2 | 7 | 7 | - | 4 | - | 20 |
| 8. Kasi Pemberdayaan Masyarakat | - | 3 | 2 | - | - | - | 5 |
| 9. Kasi Ketentraman Ketertiban | - | 1 | 3 | - | 1 | - | 5 |
| 10. Pembantu Umum | 4 | 5 | 6 | 6 | - | - | 21 |
| 11. Kepala Dusun | 9 | 22 | 34 | - | 9 | - | 74 |
| Jumlah | 22 | 60 | 114 | 6 | 37 | 0 | 239 |

Sumber : Kantor Camat Sukodadi

<https://lamongankab.bps.go.id>

Tabel 2.8 Jumlah anggota BPD di Kecamatan Sukodadi, 2018

| Desa/Kelurahan | BPD |
|-----------------------|------------|
| (1) | (2) |
| 1 Siwalanrejo | 9 |
| 2 Sumberagung | 9 |
| 3 Gedangan | 11 |
| 4 Baturono | 11 |
| 5 Banjarejo | 11 |
| 6 Sumberaji | 8 |
| 7 Kadungrebug | 9 |
| 8 Menongo | 11 |
| 9 Balungtawun | 9 |
| 10 Sugihrejo | 8 |
| 11 Bandungsari | 8 |
| 12 Plumpang | 10 |
| 13 Tlogorejo | 8 |
| 14 Surabayan | 9 |
| 15 Sidogembul | 9 |
| 16 Sukodadi | 11 |
| 17 Kebonsari | 10 |
| 18 Sukolilo | 11 |
| 19 Pajangan | 8 |
| 20 Madulegi | 11 |
| Jumlah | 191 |

Sumber : Kantor Camat Sukodadi

**Jumlah penduduk Kecamatan
Sukodadi tahun 2018 sebesar
60.420 jiwa**

Penduduk Perempuan

30.331 Jiwa

Penduduk laki-laki

30.089 Jiwa

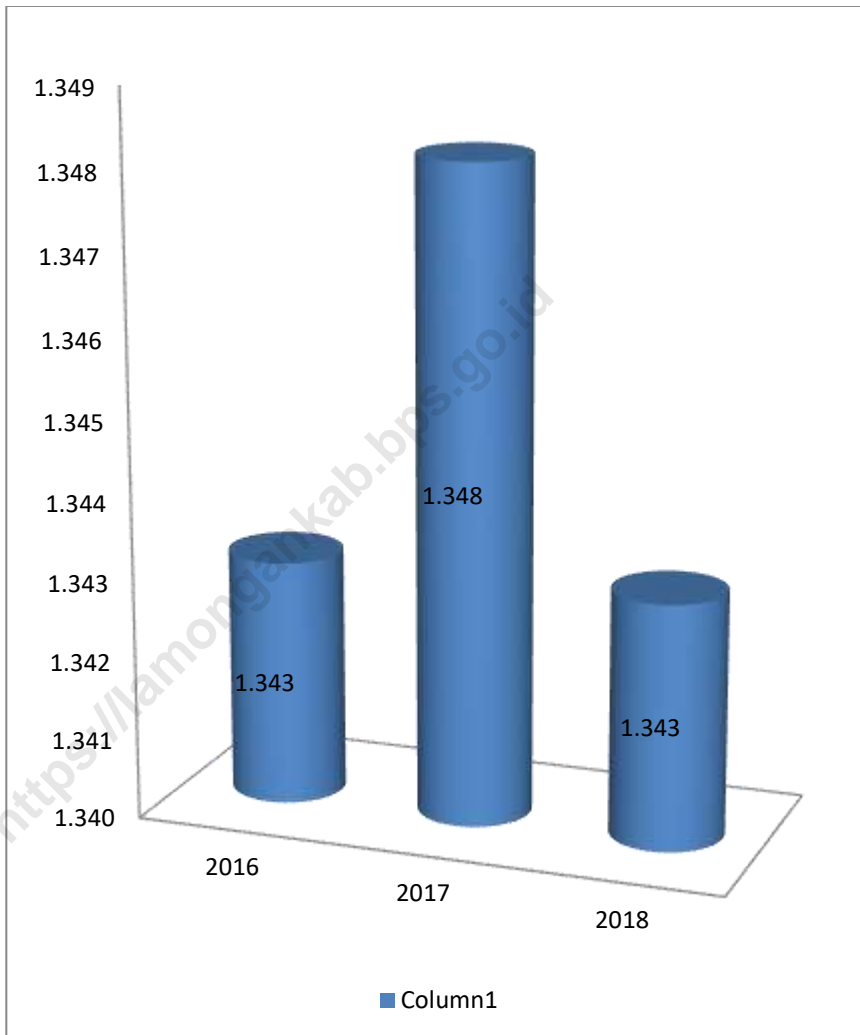
ULASAN

Pada Tahun 2018 data registrasi penduduk Kecamatan Sukodadi sejumlah 60.420 jiwa yang terdiri atas 30.089 jiwa penduduk laki-laki dan 30.331 jiwa penduduk perempuan. Besarnya angka rasio jenis kelamin tahun 2018 penduduk laki-laki terhadap penduduk perempuan sebesar 99,20.

Kepadatan penduduk di Kecamatan Sukodadi tahun 2018 mencapai 1.316 jiwa/km². Kepadatan Penduduk di 20 Desa ini cukup beragam dengan kepadatan penduduk tertinggi terletak di Desa Sukodadi dengan kepadatan sebesar 2.824 jiwa/km² dan terendah di Desa Siwalanrejo sebesar 1.019 jiwa/Km². Sedangkan rata-rata sebanyak 4 (empat) orang/jiwa per Rumahtangga.

Jika dilihat dari kelompok umur, jumlah penduduk terbanyak ada pada kelompok umur 10 – 14 tahun yaitu sebanyak 5.214 jiwa atau sekitar 8,61% dari total keseluruhan penduduk Kecamatan Sukodadi.

Gambar 5 Perkembangan Jumlah Penduduk di Kecamatan Sukodadi, 2018



<https://lamongankab.bps.go.id>

Tabel 3.1 Jumlah Penduduk menurut Jenis Kelamin di Kecamatan Sukodadi, 2018

| Kode Desa | Desa/Kelurahan | Laki-Laki | Perempuan | Laki-Laki + Perempuan | Rasio Jenis Kelamin |
|-----------------|----------------|---------------|---------------|-----------------------|---------------------|
| (1) | (2) | (3) | (4) | (5) | (6) |
| 1 | Siwalanrejo | 668 | 646 | 1.314 | 103,41 |
| 2 | Sumberagung | 1.179 | 1.211 | 2.390 | 97,36 |
| 3 | Gedangan | 1.580 | 1.663 | 3.243 | 95,01 |
| 4 | Baturono | 1.577 | 1.666 | 3.243 | 94,66 |
| 5 | Banjarejo | 2.042 | 2.010 | 4.052 | 101,59 |
| 6 | Sumberaji | 1.408 | 1.361 | 2.769 | 103,45 |
| 7 | Kadungrebug | 1.493 | 1.510 | 3.003 | 98,87 |
| 8 | Menongo | 1.872 | 1.826 | 3.698 | 102,52 |
| 9 | Balungtawun | 1.612 | 1.573 | 3.185 | 102,48 |
| 10 | Sugihrejo | 942 | 992 | 1.934 | 94,96 |
| 11 | Bandungsari | 1.103 | 1.136 | 2.239 | 97,10 |
| 12 | Plumpang | 1.550 | 1.652 | 3.202 | 93,83 |
| 13 | Tlogorejo | 780 | 730 | 1.510 | 106,85 |
| 14 | Surabayan | 885 | 971 | 1.856 | 91,14 |
| 15 | Sidogembul | 1.576 | 1.603 | 3.179 | 98,32 |
| 16 | Sukodadi | 2.880 | 2.910 | 5.790 | 98,97 |
| 17 | Kebonsari | 1.622 | 1.560 | 3.182 | 103,97 |
| 18 | Sukolilo | 2.502 | 2.466 | 4.968 | 101,46 |
| 19 | Pajangan | 1.142 | 1.150 | 2.292 | 99,30 |
| 20 | Madulegi | 1.676 | 1.695 | 3.371 | 98,88 |
| Sukodadi | | 30.089 | 30.331 | 60.420 | 99,20 |

Sumber : Kantor Camat Sukodadi

Tabel 3.2 Jumlah Penduduk yang Lahir menurut Jenis Kelamin di Kecamatan Sukodadi, 2018

| Desa/Kelurahan | Lahir | | | Rata-Rata Kelahiran Per 1000 Penduduk |
|-----------------|------------|------------|------------|---------------------------------------|
| | L | P | L+P | |
| (1) | (2) | (3) | (4) | (5) |
| 1 Siwalanrejo | 12 | 17 | 29 | 22 |
| 2 Sumberagung | 18 | 19 | 37 | 15 |
| 3 Gedangan | 18 | 11 | 29 | 9 |
| 4 Baturono | 27 | 28 | 55 | 17 |
| 5 Banjarejo | 22 | 17 | 39 | 10 |
| 6 Sumberaji | 19 | 16 | 35 | 13 |
| 7 Kadungrembug | 9 | 15 | 24 | 8 |
| 8 Menongo | 21 | 25 | 46 | 12 |
| 9 Balungtawun | 21 | 12 | 33 | 10 |
| 10 Sugihrejo | 14 | 17 | 31 | 16 |
| 11 Bandungsari | 11 | 14 | 25 | 11 |
| 12 Plumpang | 12 | 18 | 30 | 9 |
| 13 Tlogorejo | 8 | 11 | 19 | 13 |
| 14 Surabayan | 19 | 23 | 42 | 23 |
| 15 Sidogembul | 11 | 18 | 29 | 9 |
| 16 Sukodadi | 42 | 33 | 75 | 13 |
| 17 Kebonsari | 22 | 18 | 40 | 13 |
| 18 Sukolilo | 38 | 44 | 82 | 17 |
| 19 Pajangan | 17 | 19 | 36 | 16 |
| 20 Madulegi | 30 | 28 | 58 | 17 |
| Sukodadi | 391 | 403 | 794 | 13 |

Sumber : Kantor Camat Sukodadi

Tabel 3.3 Jumlah Penduduk yang Mati menurut Jenis Kelamin di Kecamatan Sukodadi, 2018

| | Desa/Kelurahan | Mati | | | Rata-Rata Kematian Per 1000 Penduduk |
|-----------------|----------------|------------|------------|------------|--|
| | | L | P | L+P | |
| | (1) | (2) | (3) | (4) | (5) |
| 1 | Siwalanrejo | 3 | 4 | 7 | 5 |
| 2 | Sumberagung | 4 | 6 | 10 | 4 |
| 3 | Gedangan | 4 | 9 | 13 | 4 |
| 4 | Baturono | 6 | 4 | 10 | 3 |
| 5 | Banjarejo | 7 | 7 | 14 | 3 |
| 6 | Sumberaji | 5 | 5 | 10 | 4 |
| 7 | Kadungrembug | 4 | 5 | 9 | 3 |
| 8 | Menongo | 6 | 5 | 11 | 3 |
| 9 | Balungtawun | 4 | 6 | 10 | 3 |
| 10 | Sugihrejo | 7 | 7 | 14 | 7 |
| 11 | Bandungsari | 5 | 6 | 11 | 5 |
| 12 | Plumpang | 9 | 7 | 16 | 5 |
| 13 | Tlogorejo | 4 | 6 | 10 | 7 |
| 14 | Surabayan | 7 | 5 | 12 | 6 |
| 15 | Sidogembul | 5 | 9 | 14 | 4 |
| 16 | Sukodadi | 10 | 10 | 20 | 3 |
| 17 | Kebonsari | 7 | 7 | 14 | 4 |
| 18 | Sukolilo | 6 | 3 | 9 | 2 |
| 19 | Pajangan | 7 | 7 | 14 | 6 |
| 20 | Madulegi | 5 | 10 | 15 | 4 |
| Sukodadi | | 115 | 128 | 243 | 4 |

Sumber : Kantor Camat Sukodadi

Tabel 3.4 Jumlah Penduduk yang Datang menurut Jenis Kelamin di Kecamatan Sukodadi, 2018

| Desa/Kelurahan | Datang | | | Rata-Rata Kedatangan Per 1000 Penduduk |
|-----------------|--------------|--------------|--------------|--|
| | L | P | L+P | |
| (1) | (2) | (3) | (4) | (5) |
| 1 Siwalanrejo | 43 | 40 | 83 | 63 |
| 2 Sumberagung | 75 | 97 | 172 | 72 |
| 3 Gedangan | 94 | 130 | 224 | 69 |
| 4 Baturono | 80 | 80 | 160 | 49 |
| 5 Banjarejo | 180 | 181 | 361 | 89 |
| 6 Sumberaji | 101 | 102 | 203 | 73 |
| 7 Kadungrembug | 129 | 145 | 274 | 91 |
| 8 Menongo | 138 | 105 | 243 | 66 |
| 9 Balungkawun | 114 | 129 | 243 | 76 |
| 10 Sugihrejo | 72 | 68 | 140 | 72 |
| 11 Bandungsari | 61 | 103 | 164 | 73 |
| 12 Plumpang | 146 | 160 | 306 | 96 |
| 13 Tlogorejo | 82 | 76 | 158 | 105 |
| 14 Surabayan | 70 | 55 | 125 | 67 |
| 15 Sidogembul | 62 | 50 | 112 | 35 |
| 16 Sukodadi | 136 | 93 | 229 | 40 |
| 17 Kebonsari | 90 | 84 | 174 | 55 |
| 18 Sukolilo | 178 | 164 | 342 | 69 |
| 19 Pajangan | 50 | 53 | 103 | 45 |
| 20 Madulegi | 128 | 141 | 269 | 80 |
| Sukodadi | 2.029 | 2.056 | 4.085 | 68 |

Sumber : Kantor Camat Sukodadi

Tabel 3.5 Jumlah Penduduk yang Pindah menurut Jenis Kelamin di Kecamatan Sukodadi, 2018

| Desa/Kelurahan | Pindah | | | Rata-Rata Kedatangan Per 1000 Penduduk |
|-----------------|------------|------------|------------|--|
| | L | P | L+P | |
| (1) | (2) | (3) | (4) | (5) |
| 1 Siwalanrejo | 1 | 1 | 2 | 2 |
| 2 Sumberagung | 6 | 9 | 15 | 6 |
| 3 Gedangan | 7 | 8 | 15 | 5 |
| 4 Baturono | 15 | 11 | 26 | 8 |
| 5 Banjarejo | 16 | 10 | 26 | 6 |
| 6 Sumberaji | 12 | 9 | 21 | 8 |
| 7 Kadungrembug | 11 | 8 | 19 | 6 |
| 8 Menongo | 13 | 6 | 19 | 5 |
| 9 Balungtawun | 1 | 2 | 3 | 1 |
| 10 Sugihrejo | 14 | 5 | 19 | 10 |
| 11 Bandungsari | 8 | 2 | 10 | 4 |
| 12 Plumpang | 10 | 7 | 17 | 5 |
| 13 Tlogorejo | 9 | 4 | 13 | 9 |
| 14 Surabayan | 12 | 4 | 16 | 9 |
| 15 Sidogembul | 14 | 2 | 16 | 5 |
| 16 Sukodadi | 5 | 4 | 9 | 2 |
| 17 Kebonsari | 12 | 7 | 19 | 6 |
| 18 Sukolilo | 2 | 1 | 3 | 1 |
| 19 Pajangan | 1 | 5 | 6 | 3 |
| 20 Madulegi | 19 | 1 | 20 | 6 |
| Sukodadi | 188 | 106 | 294 | 5 |

Sumber : Kantor Camat Sukodadi

Tabel 3.6 Jumlah Penduduk, Rumah Tangga dan Kepadatan di Kecamatan Sukodadi, 2018

| Desa/Kelurahan | Luas (Km ²) | Penduduk | KK | Kepadatan | Rata-Rata Per Rumah tangga |
|-----------------|-------------------------|---------------|---------------|--------------|----------------------------|
| (1) | (2) | (3) | (4) | (5) | (6) |
| 1 Siwalanrejo | 1,29 | 1.314 | 383 | 1.019 | 3 |
| 2 Sumberagung | 2,45 | 2.390 | 690 | 976 | 3 |
| 3 Gedangan | 3,37 | 3.243 | 897 | 962 | 4 |
| 4 Baturono | 2,71 | 3.243 | 999 | 1.197 | 3 |
| 5 Banjarejo | 3,25 | 4.052 | 1.184 | 1.247 | 3 |
| 6 Sumberaji | 2,75 | 2.769 | 789 | 1.007 | 4 |
| 7 Kadungrembug | 3,26 | 3.003 | 933 | 921 | 3 |
| 8 Menongo | 2,51 | 3.698 | 1.108 | 1.473 | 3 |
| 9 Balungtawun | 2,77 | 3.185 | 963 | 1.150 | 3 |
| 10 Sugihrejo | 2,07 | 1.934 | 604 | 934 | 3 |
| 11 Bandungsari | 1,93 | 2.239 | 665 | 1.160 | 3 |
| 12 Plumpang | 2,50 | 3.202 | 999 | 1.281 | 3 |
| 13 Tlogorejo | 1,28 | 1.510 | 499 | 1.180 | 3 |
| 14 Surabayan | 1,50 | 1.856 | 579 | 1.237 | 3 |
| 15 Sidogembul | 2,25 | 3.179 | 966 | 1.413 | 3 |
| 16 Sukodadi | 2,05 | 5.790 | 1.952 | 2.824 | 3 |
| 17 Kebonsari | 1,76 | 3.182 | 1.021 | 1.808 | 3 |
| 18 Sukolilo | 2,51 | 4.968 | 1.448 | 1.979 | 3 |
| 19 Pajangan | 1,38 | 2.292 | 721 | 1.661 | 3 |
| 20 Madulegi | 2,32 | 3.371 | 1.063 | 1.453 | 3 |
| Sukodadi | 46 | 60.420 | 18.463 | 1.316 | 3 |

Sumber : Kantor Camat Sukodadi

<https://lamongankab.bps.go.id>

Tabel 3.7 Penduduk menurut Kewarganegaraan di Kecamatan Sukodadi, 2018

| Desa/Kelurahan | WNI | | WNA | | Jumlah | |
|----------------|---------------|---------------|----------|----------|---------------|---------------|
| | L | P | L | P | L | P |
| (1) | (2) | (3) | (4) | (5) | (6) | (7) |
| 1 Siwalanrejo | 668 | 646 | 0 | 0 | 668 | 646 |
| 2 Sumberagung | 1.179 | 1.211 | 0 | 0 | 1.179 | 1.211 |
| 3 Gedangan | 1.580 | 1.663 | 0 | 0 | 1.580 | 1.663 |
| 4 Baturono | 1.577 | 1.666 | 0 | 0 | 1.577 | 1.666 |
| 5 Banjarejo | 2.042 | 2.010 | 0 | 0 | 2.042 | 2.010 |
| 6 Sumberaji | 1.408 | 1.361 | 0 | 0 | 1.408 | 1.361 |
| 7 Kadungrembug | 1.493 | 1.510 | 0 | 0 | 1.493 | 1.510 |
| 8 Menongo | 1.872 | 1.826 | 0 | 0 | 1.872 | 1.826 |
| 9 Balungtawun | 1.612 | 1.573 | 0 | 0 | 1.612 | 1.573 |
| 10 Sugihrejo | 942 | 992 | 0 | 0 | 942 | 992 |
| 11 Bandungsari | 1.103 | 1.136 | 0 | 0 | 1.103 | 1.136 |
| 12 Plumpang | 1.550 | 1.652 | 0 | 0 | 1.550 | 1.652 |
| 13 Tlogorejo | 780 | 730 | 0 | 0 | 780 | 730 |
| 14 Surabayan | 885 | 971 | 0 | 0 | 885 | 971 |
| 15 Sidogembul | 1.576 | 1.603 | 0 | 0 | 1.576 | 1.603 |
| 16 Sukodadi | 2.880 | 2.910 | 0 | 0 | 2.880 | 2.910 |
| 17 Kebonsari | 1.622 | 1.560 | 0 | 0 | 1.622 | 1.560 |
| 18 Sukolilo | 2.502 | 2.466 | 0 | 0 | 2.502 | 2.466 |
| 19 Pajangan | 1.142 | 1.150 | 0 | 0 | 1.142 | 1.150 |
| 20 Madulegi | 1.676 | 1.695 | 0 | 0 | 1.676 | 1.695 |
| Jumlah | 30.089 | 30.331 | 0 | 0 | 30.089 | 30.331 |

Sumber : Kantor Camat Sukodadi

Tabel 3.8 Perkembangan Jumlah Penduduk di Kecamatan Sukodadi, 2016 - 2018

| | Desa/Kelurahan | 2016 | 2017 | 2018 |
|----|-----------------------|---------------|---------------|---------------|
| | (1) | (2) | (3) | (4) |
| 1 | Siwalanrejo | 1.210 | 1.227 | 1.314 |
| 2 | Sumberagung | 2.191 | 2.199 | 2.390 |
| 3 | Gedangan | 3.004 | 3.008 | 3.243 |
| 4 | Baturono | 3.038 | 3.113 | 3.243 |
| 5 | Banjarejo | 3.666 | 3.664 | 4.052 |
| 6 | Sumberaji | 2.542 | 2.567 | 2.769 |
| 7 | Kadungrebug | 2.715 | 2.706 | 3.003 |
| 8 | Menongo | 3.420 | 3.434 | 3.698 |
| 9 | Balungtawun | 2.919 | 2.946 | 3.185 |
| 10 | Sugihrejo | 1.777 | 1.800 | 1.934 |
| 11 | Bandungsari | 2.061 | 2.051 | 2.239 |
| 12 | Plumpang | 2.882 | 2.879 | 3.202 |
| 13 | Tlogorejo | 1.343 | 1.343 | 1.510 |
| 14 | Surabayan | 1.701 | 1.720 | 1.856 |
| 15 | Sidogembul | 3.052 | 3.064 | 3.179 |
| 16 | Sukodadi | 5.506 | 5.513 | 5.790 |
| 17 | Kebonsari | 2.982 | 2.977 | 3.182 |
| 18 | Sukolilo | 4.553 | 4.591 | 4.968 |
| 19 | Pajangan | 2.167 | 2.157 | 2.292 |
| 20 | Madulegi | 3.059 | 3.068 | 3.371 |
| | Jumlah | 55.788 | 56.027 | 60.420 |

Sumber : Kantor Camat Sukodadi

Tabel 3.9 Perkembangan Pertumbuhan Penduduk di Kecamatan Sukodadi, 2017 - 2018

| Desa/Kelurahan | 2017 (%) | 2018 (%) |
|-----------------------|-----------------|-----------------|
| (1) | (2) | (3) |
| 1 Siwalanrejo | 1,40 | 7,09 |
| 2 Sumberagung | 0,37 | 8,69 |
| 3 Gedangan | 0,13 | 7,81 |
| 4 Baturono | 2,47 | 4,18 |
| 5 Banjarejo | -0,05 | 10,59 |
| 6 Sumberaji | 0,98 | 7,87 |
| 7 Kadungrebug | -0,33 | 10,98 |
| 8 Menongo | 0,41 | 7,69 |
| 9 Balungtawun | 0,92 | 8,11 |
| 10 Sugihrejo | 1,29 | 7,44 |
| 11 Bandungsari | -0,49 | 9,17 |
| 12 Plumpang | -0,10 | 11,22 |
| 13 Tlogorejo | 0,00 | 12,43 |
| 14 Surabayan | 1,12 | 7,91 |
| 15 Sidogembul | 0,39 | 3,75 |
| 16 Sukodadi | 0,13 | 5,02 |
| 17 Kebonsari | -0,17 | 6,89 |
| 18 Sukolilo | 0,83 | 8,21 |
| 19 Pajangan | -0,46 | 6,26 |
| 20 Madulegi | 0,29 | 9,88 |
| Jumlah | 9,15 | 161,18 |

Sumber : Kantor Camat Sukodadi

Tabel 3.10 Perkembangan Kepadatan Penduduk (Jiwa/Km²) di Kecamatan Sukodadi, 2016 - 2018

| Desa/Kelurahan | 2016 | 2017 | 2018 |
|-----------------|--------------|--------------|--------------|
| (1) | (2) | (3) | (4) |
| 1 Siwalanrejo | 938 | 951 | 938 |
| 2 Sumberagung | 894 | 898 | 894 |
| 3 Gedangan | 891 | 893 | 891 |
| 4 Baturono | 1.121 | 1.149 | 1.121 |
| 5 Banjarejo | 1.128 | 1.127 | 1.128 |
| 6 Sumberaji | 924 | 933 | 924 |
| 7 Kadungrembug | 833 | 830 | 833 |
| 8 Menongo | 1.363 | 1.368 | 1.363 |
| 9 Balungtawun | 1.054 | 1.064 | 1.054 |
| 10 Sugihrejo | 858 | 870 | 858 |
| 11 Bandungsari | 1.068 | 1.063 | 1.068 |
| 12 Plumpang | 1.153 | 1.152 | 1.153 |
| 13 Tlogorejo | 1.049 | 1.049 | 1.049 |
| 14 Surabayan | 1.134 | 1.147 | 1.134 |
| 15 Sidogembul | 1.356 | 1.362 | 1.356 |
| 16 Sukodadi | 2.686 | 2.689 | 2.686 |
| 17 Kebonsari | 1.694 | 1.691 | 1.694 |
| 18 Sukolilo | 1.814 | 1.829 | 1.814 |
| 19 Pajangan | 1.570 | 1.563 | 1.570 |
| 20 Madulegi | 1.319 | 1.322 | 1.319 |
| Sukodadi | 1.343 | 1.348 | 1.343 |

Sumber : Kantor Camat Sukodadi

Tabel 3.11 Penduduk menurut Kelompok Umur di Kecamatan Sukodadi, 2018

| Desa/Kelurahan | Kelompok Umur | | | | |
|----------------|---------------|--------------|--------------|--------------|--------------|
| | 0-4 | 5-9 | 10-14 | 15-19 | 20 -24 |
| (1) | (2) | (3) | (4) | (5) | (6) |
| 1 Siwalanrejo | 77 | 100 | 135 | 94 | 73 |
| 2 Sumberagung | 146 | 144 | 157 | 177 | 180 |
| 3 Gedangan | 205 | 213 | 248 | 260 | 170 |
| 4 Baturono | 218 | 257 | 233 | 290 | 178 |
| 5 Banjarejo | 277 | 294 | 325 | 335 | 289 |
| 6 Sumberaji | 204 | 213 | 220 | 206 | 211 |
| 7 Kadungrembug | 212 | 239 | 274 | 261 | 166 |
| 8 Menongo | 306 | 334 | 339 | 301 | 257 |
| 9 Balungtawun | 275 | 277 | 257 | 263 | 184 |
| 10 Sugihrejo | 130 | 157 | 139 | 154 | 107 |
| 11 Bandungsari | 189 | 200 | 222 | 145 | 149 |
| 12 Plumpang | 243 | 284 | 281 | 273 | 150 |
| 13 Tlogorejo | 88 | 131 | 146 | 113 | 59 |
| 14 Surabayan | 193 | 147 | 175 | 127 | 94 |
| 15 Sidogembul | 211 | 302 | 293 | 276 | 223 |
| 16 Sukodadi | 393 | 522 | 547 | 512 | 432 |
| 17 Kebonsari | 221 | 240 | 270 | 350 | 228 |
| 18 Sukolilo | 351 | 387 | 438 | 457 | 417 |
| 19 Pajangan | 152 | 165 | 215 | 210 | 161 |
| 20 Madulegi | 237 | 269 | 300 | 249 | 226 |
| Jumlah | 4.328 | 4.875 | 5.214 | 5.053 | 3.954 |

Sumber : Kantor Camat Sukodadi

Lanjutan Tabel 3.11

| Desa/Kelurahan | Kelompok Umur | | | | |
|----------------|---------------|--------------|--------------|--------------|--------------|
| | 25 - 29 | 30-34 | 35-39 | 40-44 | 45-49 |
| (1) | (7) | (8) | (9) | (10) | (11) |
| 1 Siwalanrejo | 73 | 70 | 127 | 140 | 121 |
| 2 Sumberagung | 152 | 148 | 227 | 237 | 234 |
| 3 Gedangan | 186 | 253 | 281 | 284 | 240 |
| 4 Baturono | 245 | 193 | 211 | 305 | 283 |
| 5 Banjarejo | 335 | 280 | 302 | 344 | 309 |
| 6 Sumberaji | 201 | 185 | 241 | 267 | 199 |
| 7 Kadungrebug | 178 | 201 | 291 | 230 | 216 |
| 8 Menongo | 248 | 292 | 326 | 307 | 286 |
| 9 Balungtawun | 241 | 226 | 276 | 213 | 238 |
| 10 Sugihrejo | 92 | 103 | 147 | 173 | 173 |
| 11 Bandungsari | 140 | 120 | 200 | 191 | 165 |
| 12 Plumpang | 199 | 209 | 294 | 256 | 247 |
| 13 Tlogorejo | 86 | 95 | 146 | 140 | 109 |
| 14 Surabayan | 127 | 140 | 148 | 162 | 133 |
| 15 Sidogembul | 195 | 204 | 279 | 286 | 201 |
| 16 Sukodadi | 462 | 425 | 486 | 487 | 424 |
| 17 Kebonsari | 284 | 212 | 250 | 253 | 269 |
| 18 Sukolilo | 416 | 379 | 380 | 404 | 386 |
| 19 Pajangan | 167 | 162 | 170 | 179 | 175 |
| 20 Madulegi | 211 | 235 | 325 | 275 | 252 |
| Jumlah | 4.238 | 4.132 | 5.107 | 5.133 | 4.660 |

Sumber : Kantor Camat Sukodadi

Lanjutan Tabel 3.11

| Desa/Kelurahan | Kelompok Umur | | | | Jumlah |
|----------------|---------------|--------------|--------------|--------------|---------------|
| | 50-54 | 55 - 59 | 60 - 64 | 65+ | |
| (1) | (12) | (13) | (14) | (15) | (16) |
| 1 Siwalanrejo | 83 | 69 | 43 | 109 | 1.314 |
| 2 Sumberagung | 160 | 139 | 93 | 196 | 2.390 |
| 3 Gedangan | 255 | 185 | 125 | 338 | 3.243 |
| 4 Baturono | 229 | 180 | 139 | 282 | 3.243 |
| 5 Banjarejo | 275 | 203 | 158 | 326 | 4.052 |
| 6 Sumberaji | 188 | 149 | 113 | 172 | 2.769 |
| 7 Kadungrembug | 222 | 140 | 123 | 250 | 3.003 |
| 8 Menongo | 216 | 180 | 92 | 214 | 3.698 |
| 9 Balungkawun | 234 | 146 | 161 | 194 | 3.185 |
| 10 Sugihrejo | 149 | 96 | 103 | 211 | 1.934 |
| 11 Bandungsari | 148 | 108 | 87 | 175 | 2.239 |
| 12 Plumpang | 218 | 173 | 130 | 245 | 3.202 |
| 13 Tlogorejo | 109 | 92 | 61 | 135 | 1.510 |
| 14 Surabayan | 112 | 74 | 51 | 173 | 1.856 |
| 15 Sidogembul | 222 | 160 | 118 | 209 | 3.179 |
| 16 Sukodadi | 369 | 265 | 182 | 284 | 5.790 |
| 17 Kebonsari | 218 | 121 | 74 | 192 | 3.182 |
| 18 Sukolilo | 268 | 229 | 159 | 297 | 4.968 |
| 19 Pajangan | 161 | 148 | 72 | 155 | 2.292 |
| 20 Madulegi | 228 | 174 | 90 | 300 | 3.371 |
| Jumlah | 4.064 | 3.031 | 2.174 | 4.457 | 60.420 |

Sumber : Kantor Camat Sukodadi

Tabel 3.12 Penduduk Laki-Laki menurut Kelompok Umur di Kecamatan Sukodadi, 2018

| Desa/Kelurahan | Kelompok Umur | | | | |
|----------------|---------------|--------------|--------------|--------------|--------------|
| | 0-4 | 5-9 | 10-14 | 15-19 | 20 -24 |
| (1) | (2) | (3) | (4) | (5) | (6) |
| 1 Siwalanrejo | 41 | 50 | 85 | 49 | 35 |
| 2 Sumberagung | 81 | 80 | 69 | 95 | 91 |
| 3 Gedangan | 89 | 118 | 120 | 141 | 74 |
| 4 Baturono | 109 | 114 | 113 | 162 | 72 |
| 5 Banjarejo | 154 | 156 | 168 | 189 | 149 |
| 6 Sumberaji | 120 | 130 | 118 | 98 | 111 |
| 7 Kadungrebug | 123 | 113 | 150 | 130 | 79 |
| 8 Menongo | 162 | 179 | 191 | 152 | 107 |
| 9 Balungtawun | 145 | 150 | 133 | 147 | 79 |
| 10 Sugihrejo | 65 | 78 | 70 | 86 | 63 |
| 11 Bandungsari | 104 | 98 | 115 | 75 | 83 |
| 12 Plumpang | 128 | 140 | 143 | 146 | 57 |
| 13 Tlogorejo | 53 | 76 | 83 | 60 | 26 |
| 14 Surabayan | 108 | 72 | 81 | 66 | 50 |
| 15 Sidogembul | 111 | 151 | 143 | 142 | 107 |
| 16 Sukodadi | 198 | 269 | 298 | 263 | 213 |
| 17 Kebonsari | 118 | 137 | 143 | 172 | 125 |
| 18 Sukolilo | 168 | 212 | 246 | 230 | 214 |
| 19 Pajangan | 83 | 88 | 103 | 100 | 77 |
| 20 Madulegi | 143 | 143 | 153 | 136 | 124 |
| Jumlah | 2.303 | 2.554 | 2.725 | 2.639 | 1.936 |

Sumber : Kantor Camat Sukodadi

Lanjutan Tabel 3.12

| Desa/Kelurahan | Kelompok Umur | | | | |
|----------------|---------------|--------------|--------------|--------------|--------------|
| | 25 - 29 | 30-34 | 35-39 | 40-44 | 45-49 |
| (1) | (7) | (8) | (9) | (10) | (11) |
| 1 Siwalanrejo | 29 | 36 | 56 | 74 | 64 |
| 2 Sumberagung | 80 | 67 | 107 | 125 | 109 |
| 3 Gedangan | 94 | 116 | 126 | 157 | 130 |
| 4 Baturono | 135 | 93 | 96 | 151 | 151 |
| 5 Banjarejo | 182 | 134 | 138 | 182 | 154 |
| 6 Sumberaji | 89 | 82 | 124 | 124 | 114 |
| 7 Kadungrembug | 79 | 90 | 134 | 129 | 113 |
| 8 Menongo | 113 | 149 | 170 | 165 | 136 |
| 9 Balungtawun | 116 | 114 | 142 | 109 | 113 |
| 10 Sugihrejo | 41 | 46 | 65 | 85 | 90 |
| 11 Bandungsari | 62 | 59 | 89 | 93 | 70 |
| 12 Plumpang | 99 | 92 | 145 | 124 | 121 |
| 13 Tlogorejo | 40 | 36 | 70 | 81 | 51 |
| 14 Surabayan | 55 | 61 | 72 | 74 | 66 |
| 15 Sidogembul | 98 | 98 | 137 | 139 | 103 |
| 16 Sukodadi | 248 | 207 | 235 | 245 | 193 |
| 17 Kebonsari | 137 | 115 | 116 | 130 | 143 |
| 18 Sukolilo | 200 | 213 | 189 | 184 | 198 |
| 19 Pajangan | 86 | 91 | 83 | 84 | 76 |
| 20 Madulegi | 104 | 100 | 172 | 129 | 124 |
| Jumlah | 1.936 | 1.852 | 2.283 | 2.397 | 2.152 |

Sumber : Kantor Camat Sukodadi

Lanjutan Tabel 3.12

| Desa/Kelurahan | Kelompok Umur | | | | Jumlah |
|----------------|---------------|--------------|--------------|--------------|---------------|
| | 50-54 | 55 - 59 | 60 - 64 | 65+ | |
| (1) | (12) | (13) | (14) | (15) | (16) |
| 1 Siwalanrejo | 45 | 45 | 14 | 45 | 668 |
| 2 Sumberagung | 87 | 73 | 42 | 73 | 1.179 |
| 3 Gedangan | 117 | 96 | 56 | 146 | 1.580 |
| 4 Baturono | 113 | 99 | 63 | 106 | 1.577 |
| 5 Banjarejo | 123 | 93 | 79 | 141 | 2.042 |
| 6 Sumberaji | 94 | 67 | 66 | 71 | 1.408 |
| 7 Kadungrebug | 107 | 78 | 55 | 113 | 1.493 |
| 8 Menongo | 113 | 99 | 47 | 89 | 1.872 |
| 9 Balungtawun | 130 | 72 | 83 | 79 | 1.612 |
| 10 Sugihrejo | 69 | 57 | 47 | 80 | 942 |
| 11 Bandungsari | 78 | 61 | 41 | 75 | 1.103 |
| 12 Plumpang | 98 | 84 | 63 | 110 | 1.550 |
| 13 Tlogorejo | 63 | 51 | 26 | 64 | 780 |
| 14 Surabayan | 51 | 35 | 26 | 68 | 885 |
| 15 Sidogembul | 102 | 92 | 58 | 95 | 1.576 |
| 16 Sukodadi | 181 | 136 | 76 | 118 | 2.880 |
| 17 Kebonsari | 121 | 73 | 30 | 62 | 1.622 |
| 18 Sukolilo | 146 | 115 | 81 | 106 | 2.502 |
| 19 Pajangan | 92 | 88 | 37 | 54 | 1.142 |
| 20 Madulegi | 109 | 92 | 45 | 102 | 1.676 |
| Jumlah | 2.039 | 1.606 | 1.035 | 1.797 | 30.089 |

Sumber : Kantor Camat Sukodadi

Tabel 3.13 Penduduk Perempuan menurut Kelompok Umur di Kecamatan Sukodadi, 2018

| Desa/Kelurahan | Kelompok Umur | | | | |
|-----------------|---------------|--------------|--------------|--------------|--------------|
| | 0-4 | 5-9 | 10-14 | 15-19 | 20 -24 |
| (1) | (2) | (3) | (4) | (5) | (6) |
| 1 Siwalanrejo | 36 | 50 | 50 | 45 | 38 |
| 2 Sumberagung | 65 | 64 | 88 | 82 | 89 |
| 3 Gedangan | 116 | 95 | 128 | 119 | 96 |
| 4 Baturono | 109 | 143 | 120 | 128 | 106 |
| 5 Banjarejo | 123 | 138 | 157 | 146 | 140 |
| 6 Sumberaji | 84 | 83 | 102 | 108 | 100 |
| 7 Kadungrebug | 89 | 126 | 124 | 131 | 87 |
| 8 Menongo | 144 | 155 | 148 | 149 | 150 |
| 9 Balungtawun | 130 | 127 | 124 | 116 | 105 |
| 10 Sugihrejo | 65 | 79 | 69 | 68 | 44 |
| 11 Bandungsari | 85 | 102 | 107 | 70 | 66 |
| 12 Plumpang | 115 | 144 | 138 | 127 | 93 |
| 13 Tlogorejo | 35 | 55 | 63 | 53 | 33 |
| 14 Surabayan | 85 | 75 | 94 | 61 | 44 |
| 15 Sidogembul | 100 | 151 | 150 | 134 | 116 |
| 16 Sukodadi | 195 | 253 | 249 | 249 | 219 |
| 17 Kebonsari | 103 | 103 | 127 | 178 | 103 |
| 18 Sukolilo | 183 | 175 | 192 | 227 | 203 |
| 19 Pajangan | 69 | 77 | 112 | 110 | 84 |
| 20 Madulegi | 94 | 126 | 147 | 113 | 102 |
| Sukodadi | 2.025 | 2.321 | 2.489 | 2.414 | 2.018 |

Sumber : Kantor Camat Sukodadi

Lanjutan Tabel 3.13

| Desa/Kelurahan | Kelompok Umur | | | | |
|-----------------|---------------|--------------|--------------|--------------|--------------|
| | 25 - 29 | 30-34 | 35-39 | 40-44 | 45-49 |
| | (1) | (7) | (8) | (9) | (10) |
| 1 Siwalanrejo | 44 | 34 | 71 | 66 | 57 |
| 2 Sumberagung | 72 | 81 | 120 | 112 | 125 |
| 3 Gedangan | 92 | 137 | 155 | 127 | 110 |
| 4 Baturono | 110 | 100 | 115 | 154 | 132 |
| 5 Banjarejo | 153 | 146 | 164 | 162 | 155 |
| 6 Sumberaji | 112 | 103 | 117 | 143 | 85 |
| 7 Kadungrebug | 99 | 111 | 157 | 101 | 103 |
| 8 Menongo | 135 | 143 | 156 | 142 | 150 |
| 9 Balungtawun | 125 | 112 | 134 | 104 | 125 |
| 10 Sugihrejo | 51 | 57 | 82 | 88 | 83 |
| 11 Bandungsari | 78 | 61 | 111 | 98 | 95 |
| 12 Plumpang | 100 | 117 | 149 | 132 | 126 |
| 13 Tlogorejo | 46 | 59 | 76 | 59 | 58 |
| 14 Surabayan | 72 | 79 | 76 | 88 | 67 |
| 15 Sidogembul | 97 | 106 | 142 | 147 | 98 |
| 16 Sukodadi | 214 | 218 | 251 | 242 | 231 |
| 17 Kebonsari | 147 | 97 | 134 | 123 | 126 |
| 18 Sukolilo | 216 | 166 | 191 | 220 | 188 |
| 19 Pajangan | 81 | 71 | 87 | 95 | 99 |
| 20 Madulegi | 107 | 135 | 153 | 146 | 128 |
| Sukodadi | 2.151 | 2.133 | 2.641 | 2.549 | 2.341 |

Sumber : Kantor Camat Sukodadi

Lanjutan Tabel 3.13

| Desa/Kelurahan | Kelompok Umur | | | | Jumlah |
|----------------|---------------|--------------|--------------|--------------|---------------|
| | 50-54 | 55 - 59 | 60 - 64 | 65+ | |
| (1) | (12) | (13) | (14) | (15) | (16) |
| 1 Siwalanrejo | 38 | 24 | 29 | 64 | 646 |
| 2 Sumberagung | 73 | 66 | 51 | 123 | 1.211 |
| 3 Gedangan | 138 | 89 | 69 | 192 | 1.663 |
| 4 Baturono | 116 | 81 | 76 | 176 | 1.666 |
| 5 Banjarejo | 152 | 110 | 79 | 185 | 2.010 |
| 6 Sumberaji | 94 | 82 | 47 | 101 | 1.361 |
| 7 Kadungrebug | 115 | 62 | 68 | 137 | 1.510 |
| 8 Menongo | 103 | 81 | 45 | 125 | 1.826 |
| 9 Balungtawun | 104 | 74 | 78 | 115 | 1.573 |
| 10 Sugihrejo | 80 | 39 | 56 | 131 | 992 |
| 11 Bandungsari | 70 | 47 | 46 | 100 | 1.136 |
| 12 Plumpang | 120 | 89 | 67 | 135 | 1.652 |
| 13 Tlogorejo | 46 | 41 | 35 | 71 | 730 |
| 14 Surabayan | 61 | 39 | 25 | 105 | 971 |
| 15 Sidogemul | 120 | 68 | 60 | 114 | 1.603 |
| 16 Sukodadi | 188 | 129 | 106 | 166 | 2.910 |
| 17 Kebonsari | 97 | 48 | 44 | 130 | 1.560 |
| 18 Sukolilo | 122 | 114 | 78 | 191 | 2.466 |
| 19 Pajangan | 69 | 60 | 35 | 101 | 1.150 |
| 20 Madulegi | 119 | 82 | 45 | 198 | 1.695 |
| Jumlah | 2.025 | 1.425 | 1.139 | 2.660 | 30.331 |

Sumber : Kantor Camat Sukodadi

Tabel 3.14 Penduduk yang Wajib Memiliki KTP menurut Jenis Kelamin di Kecamatan Sukodadi, 2018

| Desa/Kelurahan | Jumlah Penduduk Wajib KTP | | |
|----------------|---------------------------|---------------|-----------------------|
| | Laki-laki | Perempuan | Laki-laki + Perempuan |
| (1) | (2) | (3) | (4) |
| 1 Siwalanrejo | 474 | 488 | 962 |
| 2 Sumberagung | 922 | 981 | 1.903 |
| 3 Gedangan | 1.334 | 1.382 | 2.716 |
| 4 Baturono | 1.332 | 1.404 | 2.736 |
| 5 Banjarejo | 1.594 | 1.592 | 3.186 |
| 6 Sumberaji | 1.042 | 1.136 | 2.178 |
| 7 Kadungrebug | 1.127 | 1.151 | 2.278 |
| 8 Menongo | 1.364 | 1.365 | 2.729 |
| 9 Balungtawun | 1.204 | 1.293 | 2.497 |
| 10 Sugihrejo | 763 | 813 | 1.576 |
| 11 Bandungsari | 841 | 811 | 1.652 |
| 12 Plumpang | 1.190 | 1.247 | 2.437 |
| 13 Tlogorejo | 569 | 562 | 1.131 |
| 14 Surabayaan | 675 | 733 | 1.408 |
| 15 Sidogembul | 1.212 | 1.248 | 2.460 |
| 16 Sukodadi | 2.257 | 2.358 | 4.615 |
| 17 Kebonsari | 1.243 | 1.287 | 2.530 |
| 18 Sukolilo | 1.863 | 1.886 | 3.749 |
| 19 Pajangan | 911 | 964 | 1.875 |
| 20 Madulegi | 1.292 | 1.338 | 2.630 |
| Jumlah | 23.209 | 24.039 | 47.248 |


Sumber : Kantor Camat Sukodadi

BAB 4 SOSIAL



[Type a quote from the document or the summary of an interesting point. You can position the text box anywhere in the document. Use the Drawing Tools tab to change the formatting

[Type a quote from the document or the summary of an interesting point. You can position the text box anywhere in the document. Use the Drawing Tools tab to change the formatting



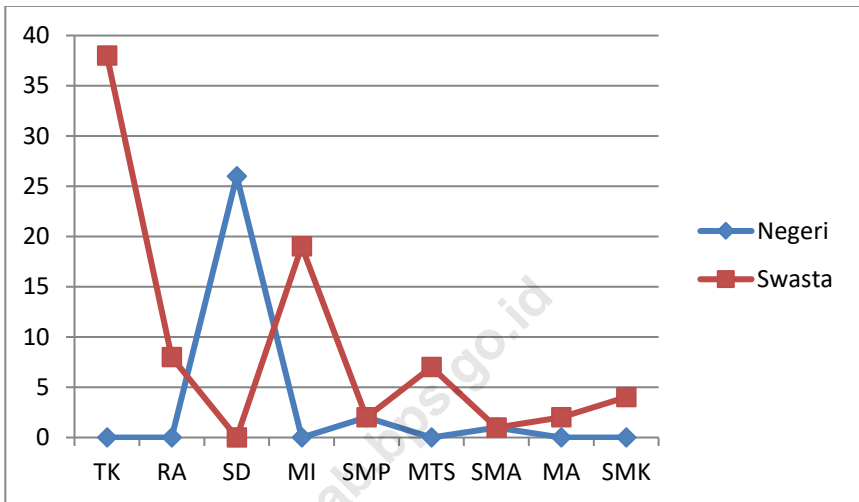
ULASAN

Sarana pendidikan yang terdapat di Kecamatan Sukodadi meliputi: lembaga pendidikan dasar, menengah dan Pondok pesantren. Data Kantor Kecamatan Sukodadi mencatat, jumlah sarana pendidikan di Kecamatan Sukodadi adalah sejumlah 38 TK, 8 RA, 26 SD, 19 MI, 4 SMP, 7 MTs, 2 SMA, 2 MA, 4 SMK dan 2 Pondok Pesantren.

Penyediaan fasilitas sarana kesehatan di Kecamatan Sukodadi Masih sangat terbatas. Data Kantor Kecamatan Sukodadi Tahun 2018 mencatat ada 2 Puskesmas, 4 Puskesmas Pembantu, 29 Tempat praktek bidan, 7 Tempat praktek dokter dan 6 Apotek. Sedangkan untuk tenaga medis/kesehatan, di kecamatan Sukodadi terdapat 7 dokter, 29 Bidan, 15 Mantri Kesehatan dan 11 dukun bayi terlatih.

Data jumlah pasangan usia subur (PUS) dan yang ikut program KB dari UPT. KB dan Kesos di Kecamatan Sukodadi tercatat sebanyak 10.818 Pasangan Usia Subur (PUS) dan 8.426 Peserta KB.

Gambar 7 Perbandingan Fasilitas Pendidikan Negeri dan Swasta di Kecamatan Sukodadi, 2018



Tabel **4.1.1 Jumlah Fasilitas Pendidikan Negeri di Kecamatan Sukodadi, 2018**

| Desa/Kelurahan | TK | RA | SD | MI | SMP | MTs | SMA | MA | SMK |
|-----------------------|-----------|-----------|-----------|-----------|------------|------------|------------|-----------|------------|
| (1) | (2) | (3) | (4) | (5) | (6) | (7) | (8) | (9) | (10) |
| 1 Siwalanrejo | - | - | 1 | - | - | - | - | - | - |
| 2 Sumberagung | - | - | 1 | - | - | - | - | - | - |
| 3 Gedangan | - | - | 1 | - | - | - | - | - | - |
| 4 Baturono | - | - | 1 | - | - | - | - | - | - |
| 5 Banjarejo | - | - | 2 | - | - | - | - | - | - |
| 6 Sumberaji | - | - | 1 | - | 1 | - | - | - | - |
| 7 Kadungrebug | - | - | 1 | - | - | - | - | - | - |
| 8 Menongo | - | - | 1 | - | - | - | - | - | - |
| 9 Balungtawun | - | - | 1 | - | - | - | - | - | - |
| 10 Sugihrejo | - | - | 2 | - | - | - | - | - | - |
| 11 Bandungsari | - | - | 1 | - | - | - | - | - | - |
| 12 Plumpang | - | - | 1 | - | - | - | - | - | - |
| 13 Tlogorejo | - | - | 1 | - | - | - | - | - | - |
| 14 Surabayan | - | - | 1 | - | - | - | - | - | - |
| 15 Sidogembul | - | - | 2 | - | - | - | - | - | - |
| 16 Sukodadi | - | - | 2 | - | - | - | 1 | - | - |
| 17 Kebonsari | - | - | 1 | - | - | - | - | - | - |
| 18 Sukolilo | - | - | 2 | - | 1 | - | - | - | - |
| 19 Pajangan | - | - | 1 | - | - | - | - | - | - |
| 20 Madulegi | - | - | 2 | - | - | - | - | - | - |
| Jumlah / Total | 0 | 0 | 26 | 0 | 2 | 0 | 1 | 0 | 0 |

Sumber : Dinas Pendidikan Kabupaten Lamongan

Tabel 4.1.2 Jumlah Fasilitas Pendidikan Swasta di Kecamatan Sukodadi, 2018

| Desa/Kelurahan | TK | RA | SD | MI | SMP | MTs | SMA | MA | SMK |
|----------------|-----------|----------|----------|-----------|----------|----------|----------|----------|----------|
| (1) | (2) | (3) | (4) | (5) | (6) | (7) | (8) | (9) | (10) |
| 1 Siwalanrejo | - | - | - | - | - | 1 | - | - | - |
| 2 Sumberagung | 1 | 1 | - | 1 | - | - | - | - | - |
| 3 Gedangan | 2 | 2 | - | 2 | - | 2 | - | - | - |
| 4 Baturono | 3 | 1 | - | - | - | - | - | - | - |
| 5 Banjarejo | 1 | 1 | - | 1 | - | - | - | - | - |
| 6 Sumberaji | 3 | - | - | - | - | - | - | - | - |
| 7 Kadungrebug | 1 | - | - | 1 | - | - | - | - | - |
| 8 Menongo | 2 | 1 | - | 2 | - | 1 | - | - | 1 |
| 9 Balungtawun | 2 | - | - | 1 | - | - | - | - | - |
| 10 Sugihrejo | 2 | - | - | - | - | - | - | - | - |
| 11 Bandungsari | 1 | - | - | 1 | - | - | - | - | - |
| 12 Plumpang | 2 | - | - | 1 | - | 1 | - | - | - |
| 13 Tlogorejo | 1 | - | - | - | - | - | - | - | - |
| 14 Surabayan | 3 | - | - | 1 | - | - | - | - | - |
| 15 Sidogembul | 3 | - | - | 1 | - | - | - | - | - |
| 16 Sukodadi | 7 | 1 | - | 2 | 1 | 2 | 1 | 1 | 1 |
| 17 Kebonsari | 2 | - | - | 1 | 1 | - | - | 1 | 2 |
| 18 Sukolilo | - | 1 | - | 2 | - | - | - | - | - |
| 19 Pajangan | - | - | - | 1 | - | - | - | - | - |
| 20 Madulegi | 2 | - | - | 1 | - | - | - | - | - |
| Jumlah | 38 | 8 | 0 | 19 | 2 | 7 | 1 | 2 | 4 |

Sumber : Dinas Pendidikan Kabupaten Lamongan

Tabel 4.1.3 Jumlah Sekolah, Murid, Guru dan Rasio Murid-Guru TK Negeri di Kecamatan Sukodadi, 2018

| Desa/Kelurahan | Lembaga Sekolah | Gedung Sekolah | Ruang Kelas |
|----------------|-----------------|----------------|-------------|
| (1) | (2) | (3) | (4) |
| 1 Siwalanrejo | - | - | - |
| 2 Sumberagung | - | - | - |
| 3 Gedangan | - | - | - |
| 4 Baturono | - | - | - |
| 5 Banjarejo | - | - | - |
| 6 Sumberaji | - | - | - |
| 7 Kadungrebug | - | - | - |
| 8 Menongo | - | - | - |
| 9 Balungtawun | - | - | - |
| 10 Sugihrejo | - | - | - |
| 11 Bandungsari | - | - | - |
| 12 Plumpang | - | - | - |
| 13 Tlogorejo | - | - | - |
| 14 Surabayan | - | - | - |
| 15 Sidogembul | - | - | - |
| 16 Sukodadi | - | - | - |
| 17 Kebonsari | - | - | - |
| 18 Sukolilo | - | - | - |
| 19 Pajangan | - | - | - |
| 20 Madulegi | - | - | - |
| Jumlah | 0 | 0 | 0 |

Sumber : Dinas Pendidikan Kabupaten Lamongan

Lanjutan Tabel 4.1.3

| Desa/Kelurahan | Rombongan Belajar | Murid | Guru | Rasio Murid - Guru |
|----------------|-------------------|----------|----------|--------------------|
| (1) | (5) | (6) | (7) | (8) |
| 1 Siwalanrejo | - | - | - | - |
| 2 Sumberagung | - | - | - | - |
| 3 Gedangan | - | - | - | - |
| 4 Baturono | - | - | - | - |
| 5 Banjarejo | - | - | - | - |
| 6 Sumberaji | - | - | - | - |
| 7 Kadungrebug | - | - | - | - |
| 8 Menongo | - | - | - | - |
| 9 Balungtawun | - | - | - | - |
| 10 Sugihrejo | - | - | - | - |
| 11 Bandungsari | - | - | - | - |
| 12 Plumpang | - | - | - | - |
| 13 Tlogorejo | - | - | - | - |
| 14 Surabayan | - | - | - | - |
| 15 Sidogembul | - | - | - | - |
| 16 Sukodadi | - | - | - | - |
| 17 Kebonsari | - | - | - | - |
| 18 Sukolilo | - | - | - | - |
| 19 Pajangan | - | - | - | - |
| 20 Madulegi | - | - | - | - |
| Jumlah | 0 | 0 | 0 | 0 |

Sumber : Dinas Pendidikan Kabupaten Lamongan

Tabel 4.1.4 Jumlah Sekolah, Murid, Guru dan Rasio Murid-Guru TK Swasta di Kecamatan Sukodadi, 2018

| Desa/Kelurahan | Lembaga Sekolah | Gedung Sekolah | Ruang Kelas |
|----------------|-----------------|----------------|-------------|
| (1) | (2) | (3) | (4) |
| 1 Siwalanrejo | - | - | - |
| 2 Sumberagung | 1 | 1 | 2 |
| 3 Gedangan | 2 | 2 | 4 |
| 4 Baturono | 3 | 3 | 6 |
| 5 Banjarejo | 1 | 1 | 2 |
| 6 Sumberaji | 3 | 3 | 6 |
| 7 Kadungrembu | 1 | 2 | 2 |
| 8 Menongo | 2 | 2 | 4 |
| 9 Balungtawun | 1 | 1 | 2 |
| 10 Sughrejo | 2 | 2 | 4 |
| 11 Bandungsari | 1 | 1 | 2 |
| 12 Plumpang | 2 | 2 | 4 |
| 13 Tlogorejo | 1 | 1 | 2 |
| 14 Surabayan | 3 | 4 | 6 |
| 15 Sidogembul | 3 | 4 | 6 |
| 16 Sukodadi | 7 | 10 | 14 |
| 17 Kebonsari | 2 | 2 | 4 |
| 18 Sukolilo | - | - | - |
| 19 Pajangan | - | - | - |
| 20 Madulegi | 2 | 2 | 4 |
| Jumlah | 37 | 43 | 74 |

Sumber : Dinas Pendidikan Kabupaten Lamongan

Lanjutan Tabel 4.1.4

| Desa/Kelurahan | Rombongan Belajar | Murid | Guru | Rasio Murid - Guru |
|----------------|-------------------|------------|-----------|--------------------|
| (1) | (5) | (6) | (7) | (8) |
| 1 Siwalanrejo | - | - | - | - |
| 2 Sumberagung | 2 | 23 | 4 | 6 |
| 3 Gedangan | 4 | 49 | 5 | 10 |
| 4 Baturono | 6 | 74 | 6 | 12 |
| 5 Banjarejo | 2 | 32 | 2 | 16 |
| 6 Sumberaji | 6 | 53 | 7 | 8 |
| 7 Kadungrembug | 2 | 38 | 2 | 19 |
| 8 Menongo | 4 | 43 | 5 | 9 |
| 9 Balungtawun | 2 | 21 | 3 | 7 |
| 10 Sughrejo | 4 | 44 | 6 | 7 |
| 11 Bandungsari | 2 | 30 | 2 | 15 |
| 12 Plumpang | 4 | 47 | 5 | 9 |
| 13 Tlogorejo | 2 | 27 | 3 | 9 |
| 14 Surabayan | 6 | 58 | 7 | 8 |
| 15 Sidogembul | 6 | 56 | 9 | 6 |
| 16 Sukodadi | 14 | 177 | 16 | 11 |
| 17 Kebonsari | 4 | 52 | 8 | 7 |
| 18 Sukolilo | - | - | - | - |
| 19 Pajangan | - | - | - | - |
| 20 Madulegi | 4 | 82 | 4 | 21 |
| Jumlah | 74 | 906 | 94 | 10 |

Sumber : Dinas Pendidikan Kabupaten Lamongan

Tabel 4.1.5 Jumlah Sekolah, Murid, Guru dan Rasio Murid-Guru RA Negeri di Kecamatan Sukodadi, 2018

| Desa/Kelurahan | Lembaga Sekolah | Gedung Sekolah | Ruang Kelas |
|----------------|-----------------|----------------|-------------|
| (1) | (2) | (3) | (4) |
| 1 Siwalanrejo | - | | |
| 2 Sumberagung | - | | |
| 3 Gedangan | - | | |
| 4 Baturono | - | | |
| 5 Banjarejo | - | | |
| 6 Sumberaji | - | | |
| 7 Kadungrembug | - | | |
| 8 Menongo | - | | |
| 9 Balungtawun | - | | |
| 10 Sugihrejo | - | | |
| 11 Bandungsari | - | | |
| 12 Plumpang | - | | |
| 13 Tlogorejo | - | | |
| 14 Surabayan | - | | |
| 15 Sidogembul | - | | |
| 16 Sukodadi | - | | |
| 17 Kebonsari | - | | |
| 18 Sukolilo | - | | |
| 19 Pajangan | - | | |
| 20 Madulegi | - | | |
| Jumlah | 0 | 0 | 0 |

Sumber : Dinas Pendidikan Kabupaten Lamongan

Lanjutan Tabel 4.1.5

| Desa/Kelurahan | Rombongan Belajar | Murid | Guru | Rasio Murid - Guru |
|----------------|-------------------|-------|------|--------------------|
| (1) | (5) | (6) | (7) | (8) |
| 1 Siwalanrejo | - | | | |
| 2 Sumberagung | - | | | |
| 3 Gedangan | - | | | |
| 4 Baturono | - | | | |
| 5 Banjarejo | - | | | |
| 6 Sumberaji | - | | | |
| 7 Kadungrebug | - | | | |
| 8 Menongo | - | | | |
| 9 Balungtawun | - | | | |
| 10 Sugihrejo | - | | | |
| 11 Bandungsari | - | | | |
| 12 Plumpang | - | | | |
| 13 Tlogorejo | - | | | |
| 14 Surabayan | - | | | |
| 15 Sidogembul | - | | | |
| 16 Sukodadi | - | | | |
| 17 Kebonsari | - | | | |
| 18 Sukolilo | - | | | |
| 19 Pajangan | - | | | |
| 20 Madulegi | - | | | |
| Jumlah | - | - | - | - |

Sumber : Dinas Pendidikan Kabupaten Lamongan

Tabel 4.1.6 Jumlah Sekolah, Murid, Guru dan Rasio Murid-Guru RA Swasta di Kecamatan Sukodadi, 2018

| Desa/Kelurahan | Lembaga Sekolah | Gedung Sekolah | Ruang Kelas |
|----------------|-----------------|----------------|-------------|
| (1) | (2) | (3) | (4) |
| 1 Siwalanrejo | - | - | - |
| 2 Sumberagung | 1 | 1 | 2 |
| 3 Gedangan | 2 | 2 | 4 |
| 4 Baturono | 1 | 1 | 2 |
| 5 Banjarejo | 1 | 1 | 2 |
| 6 Sumberaji | - | - | - |
| 7 Kadungrembug | - | - | - |
| 8 Menongo | 1 | 1 | 2 |
| 9 Balungtawun | - | - | - |
| 10 Sugihrejo | - | - | - |
| 11 Bandungsari | - | - | - |
| 12 Plumpang | - | - | - |
| 13 Tlogorejo | - | - | - |
| 14 Surabayan | - | - | - |
| 15 Sidogembul | - | - | - |
| 16 Sukodadi | 1 | 1 | 2 |
| 17 Kebonsari | - | - | - |
| 18 Sukolilo | 1 | 1 | 2 |
| 19 Pajangan | - | - | - |
| 20 Madulegi | - | - | - |
| Jumlah | 8 | 8 | 16 |

Sumber : Dinas Pendidikan Kabupaten Lamongan

Lanjutan Tabel 4.1.6

| Desa/Kelurahan | Rombongan Belajar | Murid | Guru | Rasio Murid - Guru |
|----------------|-------------------|------------|-----------|--------------------|
| (1) | (5) | (6) | (7) | (8) |
| 1 Siwalanrejo | - | - | - | - |
| 2 Sumberagung | 2 | 23 | 3 | 8 |
| 3 Gedangan | 4 | 62 | 7 | 9 |
| 4 Baturono | 2 | 31 | 4 | 8 |
| 5 Banjarejo | 2 | 32 | 3 | 11 |
| 6 Sumberaji | - | - | - | - |
| 7 Kadungrebug | - | - | - | - |
| 8 Menongo | 2 | 35 | 2 | 18 |
| 9 Balungtawun | - | - | - | - |
| 10 Sugihrejo | - | - | - | - |
| 11 Bandungsari | - | - | - | - |
| 12 Plumpang | - | - | - | - |
| 13 Tlogorejo | - | - | - | - |
| 14 Surabayan | - | - | - | - |
| 15 Sidogembul | - | - | - | - |
| 16 Sukodadi | 2 | 88 | 6 | 15 |
| 17 Kebonsari | - | - | - | - |
| 18 Sukolilo | 2 | 24 | 3 | 8 |
| 19 Pajangan | - | - | - | - |
| 20 Madulegi | - | - | - | - |
| Jumlah | 16 | 295 | 28 | 11 |

Sumber : Dinas Pendidikan Kabupaten Lamongan

Tabel 4.1.7 Jumlah Sekolah, Murid, Guru dan Rasio Murid-Guru SD Negeri di Kecamatan Sukodadi, 2018

| Desa/Kelurahan | Lembaga Sekolah | Gedung Sekolah | Ruang Kelas |
|----------------|-----------------|----------------|-------------|
| (1) | (2) | (3) | (4) |
| 1 Siwalanrejo | 1 | 2 | 6 |
| 2 Sumberagung | 1 | 2 | 6 |
| 3 Gedangan | 1 | 3 | 6 |
| 4 Baturono | 1 | 4 | 11 |
| 5 Banjarejo | 1 | 4 | 12 |
| 6 Sumberaji | 1 | 2 | 12 |
| 7 Kadungrembug | 1 | 2 | 6 |
| 8 Menongo | 1 | 3 | 8 |
| 9 Balungtawun | 1 | 2 | 6 |
| 10 Sugihrejo | 2 | 4 | 11 |
| 11 Bandungsari | 1 | 4 | 6 |
| 12 Plumpang | 1 | 3 | 7 |
| 13 Tlogorejo | 1 | 2 | 6 |
| 14 Surabayan | 1 | 1 | 6 |
| 15 Sidogembul | 1 | 2 | 6 |
| 16 Sukodadi | 2 | 6 | 12 |
| 17 Kebonsari | 1 | 2 | 6 |
| 18 Sukolilo | 2 | 5 | 12 |
| 19 Pajangan | 1 | 2 | 6 |
| 20 Madulegi | 2 | 4 | 13 |
| Jumlah | 24 | 59 | 164 |

Sumber : Dinas Pendidikan Kabupaten Lamongan

Lanjutan Tabel 4.1.7

| Desa/Kelurahan | Rombongan Belajar | Murid | Guru | Rasio Murid - Guru |
|----------------|-------------------|-------------|------------|--------------------|
| (1) | (5) | (6) | (7) | (8) |
| 1 Siwalanrejo | 6 | 103 | 8 | 13 |
| 2 Sumberagung | 6 | 76 | 11 | 7 |
| 3 Gedangan | 6 | 70 | 11 | 6 |
| 4 Baturono | 8 | 181 | 13 | 14 |
| 5 Banjarejo | 6 | 119 | 11 | 11 |
| 6 Sumberaji | 7 | 134 | 12 | 11 |
| 7 Kadungrembug | 6 | 92 | 11 | 8 |
| 8 Menongo | 6 | 130 | 9 | 14 |
| 9 Balungtawun | 6 | 168 | 11 | 15 |
| 10 Sugihrejo | 12 | 114 | 19 | 6 |
| 11 Bandungsari | 6 | 87 | 11 | 8 |
| 12 Plumpang | 6 | 114 | 13 | 9 |
| 13 Tlogorejo | 6 | 96 | 8 | 12 |
| 14 Surabayan | 6 | 66 | 10 | 7 |
| 15 Sidogembul | 6 | 83 | 9 | 9 |
| 16 Sukodadi | 12 | 297 | 21 | 14 |
| 17 Kebonsari | 6 | 125 | 11 | 11 |
| 18 Sukolilo | 12 | 149 | 21 | 7 |
| 19 Pajangan | 6 | 82 | 13 | 6 |
| 20 Madulegi | 12 | 181 | 21 | 9 |
| Jumlah | 147 | 2467 | 254 | 10 |

Sumber : Dinas Pendidikan Kabupaten Lamongan

Tabel 4.1.8 Jumlah Sekolah, Murid, Guru dan Rasio Murid-Guru SD Swasta di Kecamatan Sukodadi, 2018

| Desa/Kelurahan | Lembaga Sekolah | Gedung Sekolah | Ruang Kelas |
|----------------|-----------------|----------------|-------------|
| (1) | (2) | (3) | (4) |
| 1 Siwalanrejo | - | | |
| 2 Sumberagung | - | | |
| 3 Gedangan | - | | |
| 4 Baturono | - | | |
| 5 Banjarejo | - | | |
| 6 Sumberaji | - | | |
| 7 Kadungrebug | - | | |
| 8 Menongo | - | | |
| 9 Balungtawun | - | | |
| 10 Sugihrejo | - | | |
| 11 Bandungsari | - | | |
| 12 Plumpang | - | | |
| 13 Tlogorejo | - | | |
| 14 Surabayan | - | | |
| 15 Sidogembul | - | | |
| 16 Sukodadi | - | | |
| 17 Kebonsari | - | | |
| 18 Sukolilo | - | | |
| 19 Pajangan | - | | |
| 20 Madulegi | - | | |
| Jumlah | 0 | 0 | 0 |

Sumber : Dinas Pendidikan Kabupaten Lamongan

Lanjutan Tabel 4.1.8

| Desa/Kelurahan | Rombongan Belajar | Murid | Guru | Rasio Murid - Guru |
|-----------------------|--------------------------|--------------|-------------|---------------------------|
| (1) | (5) | (6) | (7) | (8) |
| 1 Siwalanrejo | - | | | |
| 2 Sumberagung | - | | | |
| 3 Gedangan | - | | | |
| 4 Baturono | - | | | |
| 5 Banjarejo | - | | | |
| 6 Sumberaji | - | | | |
| 7 Kadungrebug | - | | | |
| 8 Menongo | - | | | |
| 9 Balungtawun | - | | | |
| 10 Sugihrejo | - | | | |
| 11 Bandungsari | - | | | |
| 12 Plumpang | - | | | |
| 13 Tlogorejo | - | | | |
| 14 Surabayan | - | | | |
| 15 Sidogembul | - | | | |
| 16 Sukodadi | - | | | |
| 17 Kebonsari | - | | | |
| 18 Sukolilo | - | | | |
| 19 Pajangan | - | | | |
| 20 Madulegi | - | | | |
| Jumlah | 0 | 0 | 0 | 0 |

Sumber : Dinas Pendidikan Kabupaten Lamongan

Tabel 4.1.9 Jumlah Sekolah, Murid, Guru dan Rasio Murid-Guru MI Negeri di Kecamatan Sukodadi, 2018

| Desa/Kelurahan | Lembaga Sekolah | Gedung Sekolah | Ruang Kelas |
|----------------|-----------------|----------------|-------------|
| (1) | (2) | (3) | (4) |
| 1 Siwalanrejo | - | | |
| 2 Sumberagung | - | | |
| 3 Gedangan | - | | |
| 4 Baturono | - | | |
| 5 Banjarejo | - | | |
| 6 Sumberaji | - | | |
| 7 Kadungrembug | - | | |
| 8 Menongo | - | | |
| 9 Balungtawun | - | | |
| 10 Sugihrejo | - | | |
| 11 Bandungsari | - | | |
| 12 Plumpang | - | | |
| 13 Tlogorejo | - | | |
| 14 Surabayan | - | | |
| 15 Sidogembul | - | | |
| 16 Sukodadi | - | | |
| 17 Kebonsari | - | | |
| 18 Sukolilo | - | | |
| 19 Pajangan | - | | |
| 20 Madulegi | - | | |
| Jumlah | 0 | 0 | 0 |

Sumber : Dinas Pendidikan Kabupaten Lamongan

Lanjutan Tabel 4.1.9

| Desa/Kelurahan | Rombongan Belajar | Murid | Guru | Rasio Murid - Guru |
|----------------|-------------------|----------|----------|--------------------|
| (1) | (5) | (6) | (7) | (8) |
| 1 Siwalanrejo | - | | | |
| 2 Sumberagung | - | | | |
| 3 Gedangan | - | | | |
| 4 Baturono | - | | | |
| 5 Banjarejo | - | | | |
| 6 Sumberaji | - | | | |
| 7 Kadungrebug | - | | | |
| 8 Menongo | - | | | |
| 9 Balungtawun | - | | | |
| 10 Sugihrejo | - | | | |
| 11 Bandungsari | - | | | |
| 12 Plumpang | - | | | |
| 13 Tlogorejo | - | | | |
| 14 Surabayan | - | | | |
| 15 Sidogembul | - | | | |
| 16 Sukodadi | - | | | |
| 17 Kebonsari | - | | | |
| 18 Sukolilo | - | | | |
| 19 Pajangan | - | | | |
| 20 Madulegi | - | | | |
| Jumlah | 0 | 0 | 0 | 0 |

Sumber : Dinas Pendidikan Kabupaten Lamongan

Tabel 4.1.10 Jumlah Sekolah, Murid, Guru dan Rasio Murid-Guru MI Swasta di Kecamatan Sukodadi, 2018

| | Desa/Kelurahan | Lembaga Sekolah | Gedung Sekolah | Ruang Kelas |
|----|----------------|-----------------|----------------|-------------|
| | (1) | (2) | (3) | (4) |
| 1 | Siwalanrejo | - | - | - |
| 2 | Sumberagung | 1 | 2 | 6 |
| 3 | Gedangan | 2 | 4 | 12 |
| 4 | Baturono | - | - | - |
| 5 | Banjarejo | 1 | 2 | 6 |
| 6 | Sumberaji | - | - | - |
| 7 | Kadungrembug | 1 | 2 | 6 |
| 8 | Menongo | 2 | 4 | 12 |
| 9 | Balungtawun | 1 | 2 | 6 |
| 10 | Sugihrejo | - | - | - |
| 11 | Bandungsari | 1 | 2 | 6 |
| 12 | Plumpang | 1 | 2 | 6 |
| 13 | Tlogorejo | - | - | - |
| 14 | Surabayan | 1 | 2 | 6 |
| 15 | Sidogembul | 1 | 2 | 6 |
| 16 | Sukodadi | 2 | 4 | 12 |
| 17 | Kebonsari | 1 | 2 | 6 |
| 18 | Sukolilo | 2 | 4 | 12 |
| 19 | Pajangan | 1 | 2 | 6 |
| 20 | Madulegi | 1 | 2 | 6 |
| | Jumlah | 19 | 38 | 114 |

Sumber : Dinas Pendidikan Kabupaten Lamongan

Lanjutan Tabel 4.1.10

| Desa/Kelurahan | Rombongan Belajar | Murid | Guru | Rasio Murid - Guru |
|----------------|-------------------|-------------|------------|--------------------|
| (1) | (5) | (6) | (7) | (8) |
| 1 Siwalanrejo | - | - | - | - |
| 2 Sumberagung | 6 | 77 | 10 | 8 |
| 3 Gedangan | 12 | 194 | 24 | 8 |
| 4 Baturono | - | - | - | - |
| 5 Banjarejo | 6 | 123 | 11 | 11 |
| 6 Sumberaji | 1 | 19 | 10 | 2 |
| 7 Kadungrebug | 6 | 97 | 13 | 7 |
| 8 Menongo | 12 | 167 | 25 | 7 |
| 9 Balungtawun | 6 | 88 | 10 | 9 |
| 10 Sugihrejo | - | - | - | - |
| 11 Bandungsari | 6 | 64 | 10 | 6 |
| 12 Plumpang | 6 | 101 | 12 | 8 |
| 13 Tlogorejo | - | - | - | - |
| 14 Surabayaan | 6 | 44 | 11 | 4 |
| 15 Sidogembul | 6 | 121 | 14 | 9 |
| 16 Sukodadi | 12 | 316 | 28 | 11 |
| 17 Kebonsari | 6 | 141 | 12 | 12 |
| 18 Sukolilo | 12 | 216 | 31 | 7 |
| 19 Pajangan | 6 | 82 | 14 | 6 |
| 20 Madulegi | 6 | 28 | 9 | 3 |
| Jumlah | 115 | 1878 | 244 | 8 |

Sumber : Dinas Pendidikan Kabupaten Lamongan

Tabel 4.1.11 Jumlah Sekolah, Murid, Guru dan Rasio Murid-Guru SMP Negeri di Kecamatan Sukodadi, 2018

| Desa/Kelurahan | Lembaga Sekolah | Gedung Sekolah | Ruang Kelas |
|----------------|-----------------|----------------|-------------|
| (1) | (2) | (3) | (4) |
| 1 Siwalanrejo | - | | |
| 2 Sumberagung | - | | |
| 3 Gedangan | - | | |
| 4 Baturono | - | | |
| 5 Banjarejo | - | | |
| 6 Sumberaji | 1 | 4 | 18 |
| 7 Kadungrembug | - | | |
| 8 Menongo | - | | |
| 9 Balungtawun | - | | |
| 10 Sugihrejo | - | | |
| 11 Bandungsari | - | | |
| 12 Plumpang | - | | |
| 13 Tlogorejo | - | | |
| 14 Surabayan | - | | |
| 15 Sidogembul | - | | |
| 16 Sukodadi | - | | |
| 17 Kebonsari | - | | |
| 18 Sukolilo | 1 | 5 | 18 |
| 19 Pajangan | - | | |
| 20 Madulegi | - | | |
| Jumlah | 2 | 9 | 36 |

Sumber : Dinas Pendidikan Kabupaten Lamongan

Lanjutan Tabel 4.1.11

| Desa/Kelurahan | Rombongan Belajar | Murid | Guru | Rasio Murid - Guru |
|----------------|-------------------|-------------|-----------|--------------------|
| (1) | (5) | (6) | (7) | (8) |
| 1 Siwalanrejo | - | | | |
| 2 Sumberagung | - | | | |
| 3 Gedangan | - | | | |
| 4 Baturono | - | | | |
| 5 Banjarejo | - | | | |
| 6 Sumberaji | 20 | 552 | 38 | 15 |
| 7 Kadungrebug | - | | | |
| 8 Menongo | - | | | |
| 9 Balungtawun | - | | | |
| 10 Sugihrejo | - | | | |
| 11 Bandungsari | - | | | |
| 12 Plumpang | - | | | |
| 13 Tlogorejo | - | | | |
| 14 Surabayan | - | | | |
| 15 Sidogembul | - | | | |
| 16 Sukodadi | - | | | |
| 17 Kebonsari | - | | | |
| 18 Sukolilo | 18 | 542 | 32 | 17 |
| 19 Pajangan | - | | | |
| 20 Madulegi | - | | | |
| Jumlah | 38 | 1094 | 70 | 16 |

Sumber : Dinas Pendidikan Kabupaten Lamongan

Tabel 4.1.12 Jumlah Sekolah, Murid, Guru dan Rasio Murid-Guru SMP Swasta di Kecamatan Sukodadi, 2018

| | Desa/Kelurahan | Lembaga Sekolah | Gedung Sekolah | Ruang Kelas |
|----|----------------|-----------------|----------------|-------------|
| | (1) | (2) | (3) | (4) |
| 1 | Siwalanrejo | - | | |
| 2 | Sumberagung | - | | |
| 3 | Gedangan | - | | |
| 4 | Baturono | - | | |
| 5 | Banjarejo | - | | |
| 6 | Sumberaji | - | | |
| 7 | Kadungrembug | - | | |
| 8 | Menongo | - | | |
| 9 | Balungtawun | - | | |
| 10 | Sugihrejo | - | | |
| 11 | Bandungsari | - | | |
| 12 | Plumpang | - | | |
| 13 | Tlogorejo | - | | |
| 14 | Surabayan | - | | |
| 15 | Sidogembul | - | | |
| 16 | Sukodadi | 1 | 3 | 3 |
| 17 | Kebonsari | 1 | 3 | 3 |
| 18 | Sukolilo | - | | |
| 19 | Pajangan | - | | |
| 20 | Madulegi | - | | |
| | Jumlah | 2 | 6 | 6 |

Sumber : Dinas Pendidikan Kabupaten Lamongan

Lanjutan Tabel 4.1.12

| Desa/Kelurahan | Rombongan Belajar | Murid | Guru | Rasio Murid - Guru |
|----------------|-------------------|-----------|-----------|--------------------|
| (1) | (5) | (6) | (7) | (8) |
| 1 Siwalanrejo | - | | | |
| 2 Sumberagung | - | | | |
| 3 Gedangan | - | | | |
| 4 Baturono | - | | | |
| 5 Banjarejo | - | | | |
| 6 Sumberaji | - | | | |
| 7 Kadungrembug | - | | | |
| 8 Menongo | - | | | |
| 9 Balungtawun | - | | | |
| 10 Sugihrejo | - | | | |
| 11 Bandungsari | - | | | |
| 12 Plumpang | - | | | |
| 13 Tlogorejo | - | | | |
| 14 Surabayaan | - | | | |
| 15 Sidogembul | - | | | |
| 16 Sukodadi | 3 | 62 | 7 | 9 |
| 17 Kebonsari | 1 | 2 | 4 | 1 |
| 18 Sukolilo | - | | | |
| 19 Pajangan | - | | | |
| 20 Madulegi | - | | | |
| Jumlah | 4 | 64 | 11 | 6 |

Sumber : Dinas Pendidikan Kabupaten Lamongan

Tabel 4.1.13 Jumlah Sekolah, Murid, Guru dan Rasio Murid-Guru MTs Negeri di Kecamatan Sukodadi, 2018

| | Desa/Kelurahan | Lembaga Sekolah | Gedung Sekolah | Ruang Kelas |
|----|----------------|-----------------|----------------|-------------|
| | (1) | (2) | (3) | (4) |
| 1 | Siwalanrejo | - | | |
| 2 | Sumberagung | - | | |
| 3 | Gedangan | - | | |
| 4 | Baturono | - | | |
| 5 | Banjarejo | - | | |
| 6 | Sumberaji | - | | |
| 7 | Kadungrembug | - | | |
| 8 | Menongo | - | | |
| 9 | Balungkawun | - | | |
| 10 | Sugihrejo | - | | |
| 11 | Bandungsari | - | | |
| 12 | Plumpang | - | | |
| 13 | Tlogorejo | - | | |
| 14 | Surabayan | - | | |
| 15 | Sidogembul | - | | |
| 16 | Sukodadi | - | | |
| 17 | Kebonsari | - | | |
| 18 | Sukolilo | - | | |
| 19 | Pajangan | - | | |
| 20 | Madulegi | - | | |
| | Jumlah | 0 | 0 | 0 |

Sumber : Dinas Pendidikan Kabupaten Lamongan

Lanjutan Tabel 4.1.13

| Desa/Kelurahan | Rombongan Belajar | Murid | Guru | Rasio Murid - Guru |
|----------------|-------------------|----------|----------|--------------------|
| (1) | (5) | (6) | (7) | (8) |
| 1 Siwalanrejo | - | | | |
| 2 Sumberagung | - | | | |
| 3 Gedangan | - | | | |
| 4 Baturono | - | | | |
| 5 Banjarejo | - | | | |
| 6 Sumberaji | - | | | |
| 7 Kadungrebug | - | | | |
| 8 Menongo | - | | | |
| 9 Balungtawun | - | | | |
| 10 Sugihrejo | - | | | |
| 11 Bandungsari | - | | | |
| 12 Plumpang | - | | | |
| 13 Tlogorejo | - | | | |
| 14 Surabayan | - | | | |
| 15 Sidogembul | - | | | |
| 16 Sukodadi | - | | | |
| 17 Kebonsari | - | | | |
| 18 Sukolilo | - | | | |
| 19 Pajangan | - | | | |
| 20 Madulegi | - | | | |
| Jumlah | 0 | 0 | 0 | 0 |

Sumber : Dinas Pendidikan Kabupaten Lamongan

Tabel 4.1.14 Jumlah Sekolah, Murid, Guru dan Rasio Murid-Guru MTs Swasta di Kecamatan Sukodadi, 2018

| | Desa/Kelurahan | Lembaga Sekolah | Gedung Sekolah | Ruang Kelas |
|----|----------------|-----------------|----------------|-------------|
| | (1) | (2) | (3) | (4) |
| 1 | Siwalanrejo | 1 | 2 | 6 |
| 2 | Sumberagung | - | - | - |
| 3 | Gedangan | 1 | 2 | 6 |
| 4 | Baturono | - | - | - |
| 5 | Banjarejo | - | - | - |
| 6 | Sumberaji | - | - | - |
| 7 | Kadungrembug | 1 | 3 | 6 |
| 8 | Menongo | 1 | 2 | 6 |
| 9 | Balungtawun | - | - | - |
| 10 | Sugihrejo | - | - | - |
| 11 | Bandungsari | - | - | - |
| 12 | Plumpang | 1 | 2 | 6 |
| 13 | Tlogorejo | - | - | - |
| 14 | Surabaya | - | - | - |
| 15 | Sidogembul | - | - | - |
| 16 | Sukodadi | 1 | 4 | 9 |
| 17 | Kebonsari | - | - | - |
| 18 | Sukolilo | 1 | 2 | 6 |
| 19 | Pajangan | - | - | - |
| 20 | Madulegi | - | - | - |
| | Jumlah | 7 | 17 | 45 |

Sumber : Dinas Pendidikan Kabupaten Lamongan

Lanjutan Tabel 4.1.14

| Desa/Kelurahan | Rombongan Belajar | Murid | Guru | Rasio Murid - Guru |
|----------------|-------------------|------------|------------|--------------------|
| (1) | (5) | (6) | (7) | (8) |
| 1 Siwalanrejo | 6 | 62 | 14 | 4 |
| 2 Sumberagung | - | - | - | - |
| 3 Gedangan | 6 | 43 | 18 | 2 |
| 4 Baturono | - | - | - | - |
| 5 Banjarejo | - | - | - | - |
| 6 Sumberaji | - | - | - | - |
| 7 Kadungrebug | 6 | 103 | 17 | 6 |
| 8 Menongo | 6 | 58 | 14 | 4 |
| 9 Balungtawun | - | - | - | - |
| 10 Sugihrejo | - | - | - | - |
| 11 Bandungsari | - | - | - | - |
| 12 Plumpang | 6 | 25 | 14 | 2 |
| 13 Tlogorejo | - | - | - | - |
| 14 Surabayan | - | - | - | - |
| 15 Sidogembul | - | - | - | - |
| 16 Sukodadi | 9 | 72 | 24 | 3 |
| 17 Kebonsari | - | - | - | - |
| 18 Sukolilo | 6 | 108 | 16 | 7 |
| 19 Pajangan | - | - | - | - |
| 20 Madulegi | - | - | - | - |
| Jumlah | 45 | 471 | 117 | 4 |

Sumber : Dinas Pendidikan Kabupaten Lamongan

Tabel 4.1.15 Jumlah Sekolah, Murid, Guru dan Rasio Murid-Guru SMA Negeri di Kecamatan Sukodadi, 2018

| | Desa/Kelurahan | Lembaga Sekolah | Gedung Sekolah | Ruang Kelas |
|----|----------------|-----------------|----------------|-------------|
| | (1) | (2) | (3) | (4) |
| 1 | Siwalanrejo | - | | |
| 2 | Sumberagung | - | | |
| 3 | Gedangan | - | | |
| 4 | Baturono | - | | |
| 5 | Banjarejo | - | | |
| 6 | Sumberaji | - | | |
| 7 | Kadungrebug | - | | |
| 8 | Menongo | - | | |
| 9 | Balungtawun | - | | |
| 10 | Sugihrejo | - | | |
| 11 | Bandungsari | - | | |
| 12 | Plumpang | - | | |
| 13 | Tlogorejo | - | | |
| 14 | Surabayan | - | | |
| 15 | Sidogembul | - | | |
| 16 | Sukodadi | 1 | 7 | 27 |
| 17 | Kebonsari | - | | |
| 18 | Sukolilo | - | | |
| 19 | Pajangan | - | | |
| 20 | Madulegi | - | | |
| | Jumlah | 1 | 7 | 27 |

Sumber : Dinas Pendidikan Kabupaten Lamongan

Lanjutan Tabel 4.1.15

| Desa/Kelurahan | Rombongan Belajar | Murid | Guru | Rasio Murid - Guru |
|----------------|-------------------|------------|-----------|--------------------|
| (1) | (5) | (6) | (7) | (8) |
| 1 Siwanrejo | - | | | |
| 2 Sumberagung | - | | | |
| 3 Gedangan | - | | | |
| 4 Baturono | - | | | |
| 5 Banjarejo | - | | | |
| 6 Sumberaji | - | | | |
| 7 Kadungrebug | - | | | |
| 8 Menongo | - | | | |
| 9 Balungtawun | - | | | |
| 10 Sugihrejo | - | | | |
| 11 Bandungsari | - | | | |
| 12 Plumpang | - | | | |
| 13 Tlogorejo | - | | | |
| 14 Surabayan | - | | | |
| 15 Sidogembul | - | | | |
| 16 Sukodadi | 28 | 907 | 52 | 17 |
| 17 Kebonsari | - | | | |
| 18 Sukolilo | - | | | |
| 19 Pajangan | - | | | |
| 20 Madulegi | - | | | |
| Jumlah | 28 | 907 | 52 | 17 |

Sumber : Dinas Pendidikan Kabupaten Lamongan

Tabel 4.1.16 Jumlah Sekolah, Murid, Guru dan Rasio Murid-Guru SMA Swasta di Kecamatan Sukodadi, 2018

| | Desa/Kelurahan | Lembaga Sekolah | Gedung Sekolah | Ruang Kelas |
|----|----------------|-----------------|----------------|-------------|
| | (1) | (2) | (3) | (4) |
| 1 | Siwalanrejo | - | | |
| 2 | Sumberagung | - | | |
| 3 | Gedangan | - | | |
| 4 | Baturono | - | | |
| 5 | Banjarejo | - | | |
| 6 | Sumberaji | - | | |
| 7 | Kadungrembug | - | | |
| 8 | Menongo | - | | |
| 9 | Balungtawun | - | | |
| 10 | Sugihrejo | - | | |
| 11 | Bandungsari | - | | |
| 12 | Plumpang | - | | |
| 13 | Tlogorejo | - | | |
| 14 | Surabayan | - | | |
| 15 | Sidogembul | - | | |
| 16 | Sukodadi | 1 | 3 | 8 |
| 17 | Kebonsari | - | | |
| 18 | Sukolilo | - | | |
| 19 | Pajangan | - | | |
| 20 | Madulegi | - | | |
| | Jumlah | 1 | 3 | 8 |

Sumber : Dinas Pendidikan Kabupaten Lamongan

Lanjutan Tabel 4.1.16

| Desa/Kelurahan | Rombongan Belajar | Murid | Guru | Rasio Murid - Guru |
|----------------|-------------------|------------|-----------|--------------------|
| (1) | (5) | (6) | (7) | (8) |
| 1 Siwalanrejo | - | | | |
| 2 Sumberagung | - | | | |
| 3 Gedangan | - | | | |
| 4 Baturono | - | | | |
| 5 Banjarejo | - | | | |
| 6 Sumberaji | - | | | |
| 7 Kadungrebug | - | | | |
| 8 Menongo | - | | | |
| 9 Balungtawun | - | | | |
| 10 Sugihrejo | - | | | |
| 11 Bandungsari | - | | | |
| 12 Plumpang | - | | | |
| 13 Tlogorejo | - | | | |
| 14 Surabayan | - | | | |
| 15 Sidogembul | - | | | |
| 16 Sukodadi | 8 | 170 | 13 | 13 |
| 17 Kebonsari | - | | | |
| 18 Sukolilo | - | | | |
| 19 Pajangan | - | | | |
| 20 Madulegi | - | | | |
| Jumlah | 8 | 170 | 13 | 13 |

Sumber : Dinas Pendidikan Kabupaten Lamongan

Tabel 4.1.17 Jumlah Sekolah, Murid, Guru dan Rasio Murid-Guru MA Negeri di Kecamatan Sukodadi, 2018

| | Desa/Kelurahan | Lembaga Sekolah | Gedung Sekolah | Ruang Kelas |
|----|----------------|-----------------|----------------|-------------|
| | (1) | (2) | (3) | (4) |
| 1 | Siwalanrejo | - | | |
| 2 | Sumberagung | - | | |
| 3 | Gedangan | - | | |
| 4 | Baturono | - | | |
| 5 | Banjarejo | - | | |
| 6 | Sumberaji | - | | |
| 7 | Kadungrebug | - | | |
| 8 | Menongo | - | | |
| 9 | Balungtawun | - | | |
| 10 | Sugihrejo | - | | |
| 11 | Bandungsari | - | | |
| 12 | Plumpang | - | | |
| 13 | Tlogorejo | - | | |
| 14 | Surabayan | - | | |
| 15 | Sidogembul | - | | |
| 16 | Sukodadi | - | | |
| 17 | Kebonsari | - | | |
| 18 | Sukolilo | - | | |
| 19 | Pajangan | - | | |
| 20 | Madulegi | - | | |
| | Jumlah | 0 | 0 | 0 |

Sumber : Dinas Pendidikan Kabupaten Lamongan

Lanjutan Tabel 4.1.17

| | Desa/Kelurahan | Rombongan Belajar | Murid | Guru | Rasio Murid - Guru |
|----|----------------|-------------------|----------|----------|--------------------|
| | (1) | (5) | (6) | (7) | (8) |
| 1 | Siwalanrejo | - | | | |
| 2 | Sumberagung | - | | | |
| 3 | Gedangan | - | | | |
| 4 | Baturono | - | | | |
| 5 | Banjarejo | - | | | |
| 6 | Sumberaji | - | | | |
| 7 | Kadungrebug | - | | | |
| 8 | Menongo | - | | | |
| 9 | Balungtawun | - | | | |
| 10 | Sugihrejo | - | | | |
| 11 | Bandungsari | - | | | |
| 12 | Plumpang | - | | | |
| 13 | Tlogorejo | - | | | |
| 14 | Surabayan | - | | | |
| 15 | Sidogembul | - | | | |
| 16 | Sukodadi | - | | | |
| 17 | Kebonsari | - | | | |
| 18 | Sukolilo | - | | | |
| 19 | Pajangan | - | | | |
| 20 | Madulegi | - | | | |
| | Jumlah | 0 | 0 | 0 | 0 |

Sumber : Dinas Pendidikan Kabupaten Lamongan

Tabel 4.1.18 Jumlah Sekolah, Murid, Guru dan Rasio Murid-Guru MA Swasta di Kecamatan Sukodadi, 2018

| Desa/Kelurahan | Lembaga Sekolah | Gedung Sekolah | Ruang Kelas |
|----------------|-----------------|----------------|-------------|
| (1) | (2) | (3) | (4) |
| 1 Siwalanrejo | - | - | - |
| 2 Sumberagung | - | - | - |
| 3 Gedangan | - | - | - |
| 4 Baturono | - | - | - |
| 5 Banjarejo | - | - | - |
| 6 Sumberaji | - | - | - |
| 7 Kadungrembug | - | - | - |
| 8 Menongo | - | - | - |
| 9 Balungkawun | - | - | - |
| 10 Sugihrejo | - | - | - |
| 11 Bandungsari | - | - | - |
| 12 Plumpang | - | - | - |
| 13 Tlogorejo | - | - | - |
| 14 Surabayan | - | - | - |
| 15 Sidogembul | - | - | - |
| 16 Sukodadi | 1 | 4 | 9 |
| 17 Kebonsari | 1 | 4 | 4 |
| 18 Sukolilo | - | - | - |
| 19 Pajangan | - | - | - |
| 20 Madulegi | - | - | - |
| Jumlah | 2 | 8 | 13 |

Sumber : Dinas Pendidikan Kabupaten Lamongan

Lanjutan Tabel 4.1.18

| | Desa/Kelurahan | Rombongan Belajar | Murid | Guru | Rasio Murid - Guru |
|----|----------------|-------------------|-----------|-----------|--------------------|
| | (1) | (5) | (6) | (7) | (8) |
| 1 | Siwalanrejo | - | - | - | - |
| 2 | Sumberagung | - | - | - | - |
| 3 | Gedangan | - | - | - | - |
| 4 | Baturono | - | - | - | - |
| 5 | Banjarejo | - | - | - | - |
| 6 | Sumberaji | - | - | - | - |
| 7 | Kadungrebug | - | - | - | - |
| 8 | Menongo | - | - | - | - |
| 9 | Balungtawun | - | - | - | - |
| 10 | Sugihrejo | - | - | - | - |
| 11 | Bandungsari | - | - | - | - |
| 12 | Plumpang | - | - | - | - |
| 13 | Tlogorejo | - | - | - | - |
| 14 | Surabayan | - | - | - | - |
| 15 | Sidogembul | - | - | - | - |
| 16 | Sukodadi | 9 | 62 | 18 | 3 |
| 17 | Kebonsari | 2 | 10 | 6 | 2 |
| 18 | Sukolilo | - | - | - | - |
| 19 | Pajangan | - | - | - | - |
| 20 | Madulegi | - | - | - | - |
| | Jumlah | 11 | 72 | 24 | 3 |

Sumber : Dinas Pendidikan Kabupaten Lamongan

Tabel 4.1.19 Jumlah Sekolah, Murid, Guru dan Rasio Murid-Guru SMK Negeri di Kecamatan Sukodadi, 2018

| Desa/Kelurahan | Lembaga Sekolah | Gedung Sekolah | Ruang Kelas |
|----------------|-----------------|----------------|-------------|
| (1) | (2) | (3) | (4) |
| 1 Siwalanrejo | - | | |
| 2 Sumberagung | - | | |
| 3 Gedangan | - | | |
| 4 Baturono | - | | |
| 5 Banjarejo | - | | |
| 6 Sumberaji | - | | |
| 7 Kadungrebug | - | | |
| 8 Menongo | - | | |
| 9 Balungtawun | - | | |
| 10 Sugihrejo | - | | |
| 11 Bandungsari | - | | |
| 12 Plumpang | - | | |
| 13 Tlogorejo | - | | |
| 14 Surabayan | - | | |
| 15 Sidogembul | - | | |
| 16 Sukodadi | - | | |
| 17 Kebonsari | - | | |
| 18 Sukolilo | - | | |
| 19 Pajangan | - | | |
| 20 Madulegi | - | | |
| Jumlah | 0 | 0 | 0 |

Sumber : Dinas Pendidikan Kabupaten Lamongan

Lanjutan Tabel 4.1.19

| Desa/Kelurahan | Rombongan Belajar | Murid | Guru | Rasio Murid - Guru |
|----------------|-------------------|----------|----------|--------------------|
| (1) | (5) | (6) | (7) | (8) |
| 1 Siwalanrejo | - | | | |
| 2 Sumberagung | - | | | |
| 3 Gedangan | - | | | |
| 4 Baturono | - | | | |
| 5 Banjarejo | - | | | |
| 6 Sumberaji | - | | | |
| 7 Kadungrembug | - | | | |
| 8 Menongo | - | | | |
| 9 Balungtawun | - | | | |
| 10 Sugihrejo | - | | | |
| 11 Bandungsari | - | | | |
| 12 Plumpang | - | | | |
| 13 Tlogorejo | - | | | |
| 14 Surabayaan | - | | | |
| 15 Sidogembul | - | | | |
| 16 Sukodadi | - | | | |
| 17 Kebonsari | - | | | |
| 18 Sukolilo | - | | | |
| 19 Pajangan | - | | | |
| 20 Madulegi | - | | | |
| Jumlah | 0 | 0 | 0 | 0 |

Sumber : Dinas Pendidikan Kabupaten Lamongan

Tabel 4.1.20 Jumlah Sekolah, Murid, Guru dan Rasio Murid-Guru SMK Swasta di Kecamatan Sukodadi, 2018

| Desa/Kelurahan | Lembaga Sekolah | Gedung Sekolah | Ruang Kelas |
|----------------|-----------------|----------------|-------------|
| (1) | (2) | (3) | (4) |
| 1 Siwalanrejo | - | | |
| 2 Sumberagung | - | | |
| 3 Gedangan | - | | |
| 4 Baturono | - | | |
| 5 Banjarejo | - | | |
| 6 Sumberaji | - | | |
| 7 Kadungrembug | - | | |
| 8 Menongo | 1 | 7 | 18 |
| 9 Balungtawun | - | | |
| 10 Sugihrejo | - | | |
| 11 Bandungsari | - | | |
| 12 Plumpang | - | | |
| 13 Tlogorejo | - | | |
| 14 Surabayan | - | | |
| 15 Sidogembul | - | | |
| 16 Sukodadi | 1 | 4 | 11 |
| 17 Kebonsari | 2 | 5 | 10 |
| 18 Sukolilo | - | | |
| 19 Pajangan | - | | |
| 20 Madulegi | - | | |
| Jumlah | 4 | 16 | 39 |

Sumber : Dinas Pendidikan Kabupaten Lamongan

Lanjutan Tabel 4.1.20

| Desa/Kelurahan | Rombongan Belajar | Murid | Guru | Rasio Murid - Guru |
|----------------|-------------------|------------|-----------|--------------------|
| (1) | (5) | (6) | (7) | (8) |
| 1 Siwalanrejo | - | | | |
| 2 Sumberagung | - | | | |
| 3 Gedangan | - | | | |
| 4 Baturono | - | | | |
| 5 Banjarejo | - | | | |
| 6 Sumberaji | - | | | |
| 7 Kadungrebug | - | | | |
| 8 Menongo | 21 | 468 | 24 | 20 |
| 9 Balungtaun | - | | | |
| 10 Sugihrejo | - | | | |
| 11 Bandungsari | - | | | |
| 12 Plumpang | - | | | |
| 13 Tlogorejo | - | | | |
| 14 Surabayan | - | | | |
| 15 Sidogembul | - | | | |
| 16 Sukodadi | 12 | 265 | 18 | 15 |
| 17 Kebonsari | 8 | 154 | 17 | 9 |
| 18 Sukolilo | - | | | |
| 19 Pajangan | - | | | |
| 20 Madulegi | - | | | |
| Jumlah | 41 | 887 | 59 | 15 |

Sumber : Dinas Pendidikan Kabupaten Lamongan

Tabel 4.1.21 Jumlah Fasilitas Olahraga Menurut Desa dan Jenis Olahraga di Kecamatan Sukodadi, 2018

| Desa/Kelurahan | Sepak Bola | Bola Volly | Bulu Tangkis |
|----------------|------------|------------|--------------|
| (1) | (2) | (3) | (4) |
| 1 Siwalanrejo | - | - | - |
| 2 Sumberagung | 1 | - | - |
| 3 Gedangan | 1 | - | - |
| 4 Baturono | 1 | 1 | - |
| 5 Banjarejo | 1 | - | - |
| 6 Sumberaji | 1 | 1 | - |
| 7 Kadungrembug | 1 | 1 | - |
| 8 Menongo | 1 | 1 | 1 |
| 9 Balungtawun | 1 | 1 | - |
| 10 Sugihrejo | 1 | 1 | - |
| 11 Bandungsari | 1 | 1 | - |
| 12 Plumpang | 1 | 1 | - |
| 13 Tlogorejo | - | 1 | - |
| 14 Surabayan | 1 | 1 | 1 |
| 15 Sidogembul | 1 | - | - |
| 16 Sukodadi | 1 | 1 | 1 |
| 17 Kebonsari | 1 | 1 | 1 |
| 18 Sukolilo | 1 | 1 | 1 |
| 19 Pajangan | 1 | - | - |
| 20 Madulegi | 1 | - | - |
| Jumlah | 18 | 13 | 5 |

Sumber : Dinas Pendidikan Kabupaten Lamongan

Lanjutan Tabel 4.1.21

| Desa/Kelurahan | Tenis | Renang | Futsal | Bilyard | Jumlah |
|----------------|----------|----------|----------|----------|----------|
| (1) | (5) | (6) | (7) | (8) | (9) |
| 1 Siwalanrejo | - | - | - | - | - |
| 2 Sumberagung | - | - | - | - | - |
| 3 Gedangan | - | - | - | - | - |
| 4 Baturono | - | - | - | - | - |
| 5 Banjarejo | - | - | - | - | - |
| 6 Sumberaji | - | - | - | - | - |
| 7 Kadungrebug | - | - | - | - | - |
| 8 Menongo | - | - | - | - | - |
| 9 Balungtawun | - | - | - | - | - |
| 10 Sugihrejo | - | - | - | - | - |
| 11 Bandungsari | - | - | - | - | - |
| 12 Plumpang | - | - | - | - | - |
| 13 Tlogorejo | - | - | - | - | - |
| 14 Surabayan | - | - | 1 | - | - |
| 15 Sidogembul | - | - | - | - | - |
| 16 Sukodadi | - | - | - | - | - |
| 17 Kebonsari | - | - | - | - | - |
| 18 Sukolilo | - | - | - | - | - |
| 19 Pajangan | - | - | - | - | - |
| 20 Madulegi | - | 1 | - | - | - |
| Jumlah | 0 | 1 | 1 | 0 | 0 |

Sumber : Dinas Pendidikan Kabupaten Lamongan

Tabel 4.2.1 Jumlah Fasilitas Kesehatan Menurut Desa di Kecamatan Sukodadi, 2018

| Desa/Kelurahan | Rumah Sakit Umum | Rumah Sakit Bersalin | Klinik | Klinik Rawat Inap |
|----------------|------------------|----------------------|----------|-------------------|
| (1) | (2) | (3) | (4) | (5) |
| 1 Siwalanrejo | - | - | - | - |
| 2 Sumberagung | - | - | - | - |
| 3 Gedangan | - | - | - | - |
| 4 Baturono | - | - | - | - |
| 5 Banjarejo | - | - | - | - |
| 6 Sumberaji | - | - | - | - |
| 7 Kadungrebuğ | - | - | - | - |
| 8 Menongo | - | - | - | - |
| 9 Balungtawun | - | - | - | - |
| 10 Sugihrejo | - | - | - | - |
| 11 Bandungsari | - | - | - | - |
| 12 Plumpang | - | - | - | - |
| 13 Tlogorejo | - | - | - | - |
| 14 Surabayan | - | - | - | - |
| 15 Sidogembul | - | - | - | - |
| 16 Sukodadi | - | - | - | - |
| 17 Kebonsari | - | - | - | - |
| 18 Sukolilo | - | - | - | - |
| 19 Pajangan | - | - | - | - |
| 20 Madulegi | - | - | - | - |
| Jumlah | 0 | 0 | 0 | 0 |

Sumber : Dinas Kesehatan Kab. Lamongan

Lanjutan Tabel 4.2.1

| Desa/Kelurahan | Puskesmas | Puskesmas Pembantu | Apotek |
|----------------|-----------|--------------------|----------|
| (1) | (6) | (7) | (8) |
| 1 Siwalanrejo | - | - | - |
| 2 Sumberagung | - | - | - |
| 3 Gedangan | - | 1 | - |
| 4 Baturono | - | - | - |
| 5 Banjarejo | - | - | 1 |
| 6 Sumberaji | 1 | - | - |
| 7 Kadungrembug | - | - | - |
| 8 Menongo | - | - | 1 |
| 9 Balungtawun | - | - | - |
| 10 Sugihrejo | - | 1 | - |
| 11 Bandungsari | - | - | - |
| 12 Plumpang | - | 1 | - |
| 13 Tlogorejo | - | - | - |
| 14 Surabayan | - | - | - |
| 15 Sidogembul | - | - | - |
| 16 Sukodadi | 1 | - | 3 |
| 17 Kebonsari | - | - | - |
| 18 Sukolilo | - | - | - |
| 19 Pajangan | - | - | - |
| 20 Madulegi | - | 1 | 1 |
| Jumlah | 2 | 4 | 6 |

Sumber : Dinas Kesehatan Kab. Lamongan

Tabel 4.2.2 Jumlah Tenaga Kesehatan Menurut Desa di Kecamatan Sukodadi, 2018

| Desa/Kelurahan | Dokter | Bidan | Mantri Kesehatan | Dukun Bayi |
|-----------------|----------|-----------|------------------|------------|
| (1) | (2) | (3) | (4) | (5) |
| 1 Siwalanrejo | - | 1 | - | - |
| 2 Sumberagung | - | 1 | - | - |
| 3 Gedangan | - | 4 | - | 1 |
| 4 Baturono | 3 | 3 | 1 | - |
| 5 Banjarejo | - | 1 | 1 | 1 |
| 6 Sumberaji | - | 1 | 1 | 1 |
| 7 Kadunghrembug | - | 1 | 1 | - |
| 8 Menongo | - | 1 | - | 1 |
| 9 Balungtawun | - | 1 | - | 1 |
| 10 Sugihrejo | - | 1 | - | 1 |
| 11 Bandungsari | - | 1 | - | - |
| 12 Plumpang | - | 1 | 1 | 1 |
| 13 Tlogorejo | - | 1 | - | - |
| 14 Surabayan | - | 1 | 1 | 1 |
| 15 Sidogembul | - | 1 | 1 | - |
| 16 Sukodadi | 3 | 3 | 3 | 1 |
| 17 Kebonsari | - | 2 | 1 | 1 |
| 18 Sukolilo | 1 | 2 | 3 | 1 |
| 19 Pajangan | - | 1 | 1 | - |
| 20 Madulegi | - | 1 | - | - |
| Jumlah | 7 | 29 | 15 | 11 |

Sumber : Dinas Kesehatan Kab. Lamongan

Tabel 4.2.3 Jumlah Pasangan Usia Subur (PUS) Dan Peserta KB di Kecamatan Sukodadi, 2018

| Desa/Kelurahan | PUS | PUS Peserta KB |
|----------------|---------------|----------------|
| (1) | (2) | (3) |
| 1 Siwalanrejo | 298 | 225 |
| 2 Sumberagung | 449 | 339 |
| 3 Gedangan | 621 | 479 |
| 4 Baturono | 596 | 453 |
| 5 Banjarejo | 734 | 561 |
| 6 Sumberaji | 527 | 415 |
| 7 Kadungrebug | 668 | 524 |
| 8 Menongo | 764 | 594 |
| 9 Balungtawun | 578 | 439 |
| 10 Sughrejo | 332 | 274 |
| 11 Bandungsari | 374 | 293 |
| 12 Plumpang | 612 | 494 |
| 13 Tlogorejo | 278 | 221 |
| 14 Surabayan | 302 | 247 |
| 15 Sidogembul | 547 | 412 |
| 16 Sukodadi | 818 | 655 |
| 17 Kebonsari | 578 | 444 |
| 18 Sukolilo | 742 | 569 |
| 19 Pajangan | 367 | 288 |
| 20 Madulegi | 633 | 500 |
| Jumlah | 10.818 | 8.426 |

Sumber : UPT Pemberdayaan Perempuan dan KB Kec. Sukodadi

Tabel 4.2.4 Jumlah Peserta KB Aktif menurut Alat Kontrasepsi di Kecamatan Sukodadi, 2018

| Desa/Kelurahan | Alat Kontrasepsi | | | | | | |
|----------------|------------------|------------|-----------|------------|------------|--------------|--------------|
| | IUD | MOW | MOP | KDM | IMP | STK | PIL |
| (1) | (2) | (3) | (4) | (5) | (6) | (7) | (8) |
| 1 Siwalanrejo | 8 | 1 | - | 7 | 21 | 136 | 52 |
| 2 Sumberagung | 12 | 5 | 1 | 7 | 26 | 159 | 129 |
| 3 Gedangan | 14 | 7 | 10 | 11 | 28 | 255 | 154 |
| 4 Baturono | 11 | 3 | 1 | 9 | 30 | 227 | 172 |
| 5 Banjarejo | 15 | 5 | 4 | 10 | 37 | 258 | 232 |
| 6 Sumberaji | 12 | 1 | - | 7 | 21 | 212 | 162 |
| 7 Kadungrembug | 12 | 4 | 4 | 9 | 43 | 249 | 203 |
| 8 Menongo | 11 | 13 | - | 7 | 26 | 315 | 222 |
| 9 Balungtawun | 12 | 3 | 1 | 7 | 29 | 192 | 195 |
| 10 Sugihrejo | 8 | 7 | - | 6 | 41 | 104 | 108 |
| 11 Bandungsari | 12 | 6 | 1 | 7 | 42 | 121 | 104 |
| 12 Plumpang | 10 | 8 | - | 9 | 44 | 234 | 189 |
| 13 Tlogorejo | 12 | 10 | - | 7 | 24 | 99 | 69 |
| 14 Surabayan | 6 | 7 | 1 | 8 | 26 | 103 | 96 |
| 15 Sidogembul | 12 | 24 | 3 | 8 | 47 | 162 | 156 |
| 16 Sukodadi | 16 | 33 | 2 | 14 | 37 | 349 | 204 |
| 17 Kebonsari | 11 | 14 | - | 9 | 44 | 188 | 178 |
| 18 Sukolilo | 11 | 15 | 21 | 12 | 44 | 238 | 228 |
| 19 Pajangan | 10 | 7 | 1 | 8 | 35 | 136 | 91 |
| 20 Madulegi | 15 | 2 | 2 | 9 | 32 | 216 | 224 |
| Jumlah | 230 | 175 | 52 | 171 | 677 | 3.953 | 3.168 |

Sumber : UPT Pemberdayaan Perempuan dan KB Kec. Sukodadi

Tabel 4.3.1 Jumlah Penduduk Menurut Agama di Kecamatan Sukodadi, 2018

| Desa/Kelurahan | Islam | Katholik | Protestan | Hindu | Budha |
|----------------|---------------|-----------|-----------|----------|----------|
| (1) | (2) | (3) | (4) | (5) | (6) |
| 1 Siwalanrejo | 1.227 | 0 | 0 | 0 | 0 |
| 2 Sumberagung | 2.180 | 0 | 19 | 0 | 0 |
| 3 Gedangan | 3.008 | 0 | 0 | 0 | 0 |
| 4 Baturono | 3.113 | 0 | 0 | 0 | 0 |
| 5 Banjarejo | 3.664 | 0 | 0 | 0 | 0 |
| 6 Sumberaji | 2.567 | 0 | 0 | 0 | 0 |
| 7 Kadungrebug | 2.706 | 0 | 0 | 0 | 0 |
| 8 Menongo | 3.434 | 0 | 0 | 0 | 0 |
| 9 Balungtawun | 2.946 | 0 | 0 | 0 | 0 |
| 10 Sugihrejo | 1.792 | 5 | 0 | 0 | 3 |
| 11 Bandungsari | 2.042 | 3 | 5 | 0 | 1 |
| 12 Plumpang | 2.879 | 0 | 0 | 0 | 0 |
| 13 Tlogorejo | 1.342 | 0 | 1 | 0 | 0 |
| 14 Surabayan | 1.719 | 0 | 0 | 1 | 0 |
| 15 Sidogembul | 3.063 | 0 | 1 | 0 | 0 |
| 16 Sukodadi | 5.513 | 0 | 0 | 0 | 0 |
| 17 Kebonsari | 2.972 | 3 | 1 | 0 | 1 |
| 18 Sukolilo | 4.591 | 0 | 0 | 0 | 0 |
| 19 Pajangan | 2.153 | 0 | 4 | 0 | 0 |
| 20 Madulegi | 3.065 | 0 | 3 | 0 | 0 |
| Jumlah | 55.976 | 11 | 34 | 1 | 5 |

Sumber : KUA / PPAI Kecamatan Sukodadi

Tabel 4.3.2 Jumlah Tempat Peribadatan di Kecamatan Sukodadi, 2018

| Desa/Kelurahan | Masjid | Mushola | Gereja | Pura | Wihara |
|----------------|------------|------------|----------|----------|----------|
| (1) | (2) | (3) | (4) | (5) | (6) |
| 1 Siwalanrejo | 4 | 5 | - | - | - |
| 2 Sumberagung | 5 | 4 | - | - | - |
| 3 Gedangan | 5 | 10 | - | - | - |
| 4 Baturono | 8 | 3 | - | - | - |
| 5 Banjarejo | 7 | 15 | - | - | - |
| 6 Sumberaji | 6 | 5 | - | - | - |
| 7 Kadungrebug | 6 | 9 | - | - | - |
| 8 Menongo | 5 | 5 | - | - | - |
| 9 Balungtawun | 6 | 10 | - | - | - |
| 10 Sugihrejo | 4 | 5 | - | - | - |
| 11 Bandungsari | 4 | 6 | - | - | - |
| 12 Plumpang | 3 | 6 | - | - | - |
| 13 Tlogorejo | 3 | 6 | - | - | - |
| 14 Surabayaan | 4 | 6 | - | - | - |
| 15 Sidogembul | 7 | 10 | - | - | - |
| 16 Sukodadi | 7 | 16 | - | - | - |
| 17 Kebonsari | 8 | 8 | - | - | - |
| 18 Sukolilo | 6 | 9 | - | - | - |
| 19 Pajangan | 3 | 6 | - | - | - |
| 20 Madulegi | 6 | 6 | - | - | - |
| Jumlah | 107 | 150 | 0 | 0 | 0 |

Sumber : KUA / PPAI Kecamatan Sukodadi

Tabel 4.3.3 Nikah, Talak, Cerai, dan Rujuk di Kecamatan Sukodadi, 2018

| Desa/Kelurahan | Nikah | Talak | Cerai | Rujuk | Jumlah |
|----------------|------------|----------|----------|----------|------------|
| (1) | (2) | (3) | (4) | (5) | (6) |
| 1 Siwalanrejo | 16 | - | - | - | 16 |
| 2 Sumberagung | 15 | - | - | - | 15 |
| 3 Gedangan | 24 | - | - | - | 24 |
| 4 Baturono | 32 | - | 1 | - | 33 |
| 5 Banjarejo | 35 | - | - | - | 35 |
| 6 Sumberaji | 22 | - | - | - | 22 |
| 7 Kadungrembug | 13 | 1 | - | - | 14 |
| 8 Menongo | 26 | - | - | - | 26 |
| 9 Balungtawun | 26 | - | - | - | 26 |
| 10 Sugihrejo | 17 | 1 | - | - | 18 |
| 11 Bandungsari | 17 | 1 | - | - | 18 |
| 12 Plumpang | 17 | 1 | - | - | 18 |
| 13 Tlogorejo | 10 | - | - | - | 10 |
| 14 Surabayan | 16 | - | - | - | 16 |
| 15 Sidogembul | 18 | - | 1 | - | 19 |
| 16 Sukodadi | 48 | 1 | - | - | 49 |
| 17 Kebonsari | 19 | 2 | 1 | - | 22 |
| 18 Sukolilo | 37 | 1 | 1 | - | 39 |
| 19 Pajangan | 23 | 1 | 1 | - | 25 |
| 20 Madulegi | 32 | - | - | - | 32 |
| Jumlah | 463 | 9 | 5 | 0 | 477 |

Sumber : KUA / PPAI Kecamatan Sukodadi

Tabel 4.3.4 Jumlah Jamaah Haji Kecamatan di Sukodadi, 2018

| | Desa/Kelurahan | L | P | Jumlah |
|----|-----------------------|-----------|-----------|---------------|
| | (1) | (2) | (3) | (4) |
| 1 | Siwalanrejo | 0 | 0 | 0 |
| 2 | Sumberagung | 2 | 2 | 4 |
| 3 | Gedangan | 2 | 3 | 5 |
| 4 | Baturono | 3 | 3 | 6 |
| 5 | Banjarejo | 2 | 1 | 3 |
| 6 | Sumberaji | 1 | 1 | 2 |
| 7 | Kadungrebug | 1 | 2 | 3 |
| 8 | Menongo | 2 | 2 | 4 |
| 9 | Balungtawun | 1 | 2 | 3 |
| 10 | Sugihrejo | 2 | 2 | 4 |
| 11 | Bandungsari | 0 | 0 | 0 |
| 12 | Plumpang | 0 | 0 | 0 |
| 13 | Tlogorejo | 0 | 0 | 0 |
| 14 | Surabayan | 0 | 0 | 0 |
| 15 | Sidogembul | 2 | 2 | 4 |
| 16 | Sukodadi | 8 | 6 | 14 |
| 17 | Kebonsari | 1 | 1 | 2 |
| 18 | Sukolilo | 2 | 2 | 4 |
| 19 | Pajangan | 0 | 0 | 0 |
| 20 | Madulegi | 1 | 1 | 2 |
| | Jumlah | 30 | 30 | 60 |

Sumber : KUA / PPAI Kecamatan Sukodadi

BAB 5 PERTANIAN

PRODUKSI
HORTIKULTURA
KECAMATAN SUKODADI
TAHUN 2018

*Produksi Buah-
buahan Tahun
2018*



*Produksi Sayuran
Tahun 2018*



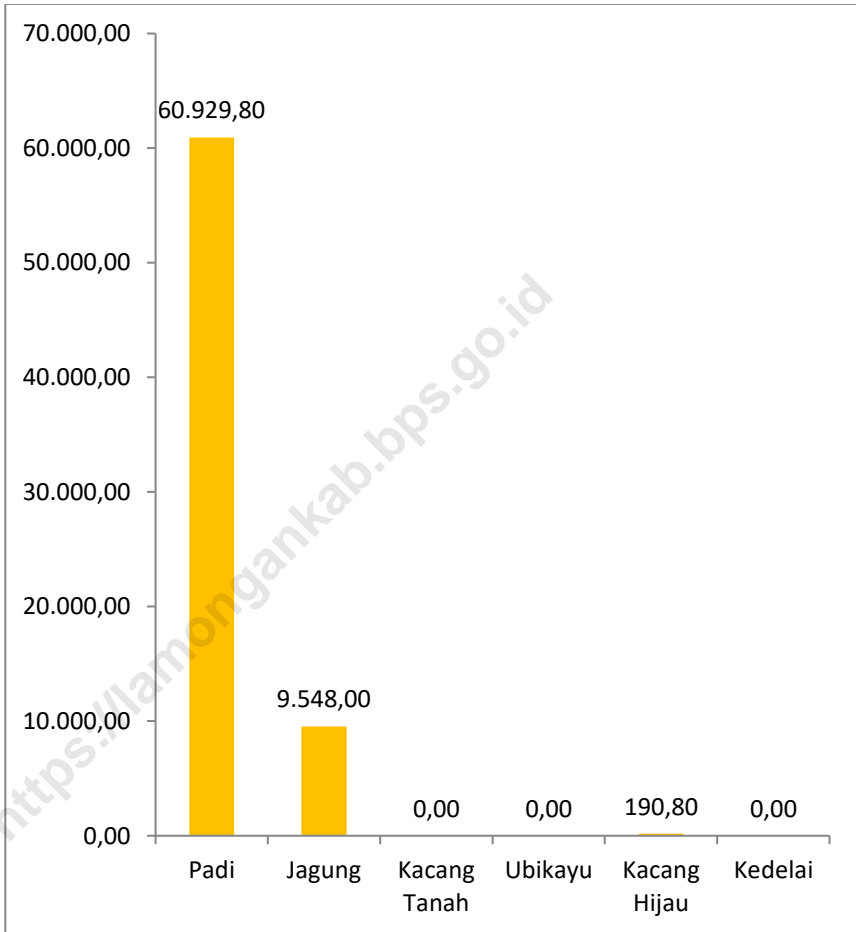
ULASAN

Dari keseluruhan luas wilayah Kecamatan Sukodadi yang jumlahnya sebesar 4.590,13 Ha, sebagian besar digunakan untuk pertanian yaitu sebesar 3.578,90 Ha atau sekitar 77,97%. Sedangkan untuk bangunan/pekarangan hanya seluas 807,89Ha atau sekitar 17,60%.

Dari beberapa jenis komoditas tanaman pangan yang dibudidayakan di Kecamatan Sukodadi, komoditas Padi merupakan yang banyak diusahakan. Hal ini terbukti dari data UPT. Dinas Pertanian dan Kehutanan Kecamatan Sukodadi tahun 2018, dimana tercatat luas panen komoditas padi sebesar 8.723,00 Ha dengan total produksi sebesar 60.525,20 Ton Gabah Kering Giling (GKG).

Untuk subsektor peternakan UPT. Dinas Peternakan dan Kesehatan Hewan Kabupaten Lamongan mencatat jumlah populasi ternak besar kecil pada tahun 2017 di Kecamatan Sukodadi adalah sebesar 6.089 ekor Sapi, 1.772 ekor domba, 1.682 ekor kambing dan 20 ekor kerbau. Sedangkan untuk populasi unggas di Kecamatan Sukodadi tahun 2017 ini komoditas ayam pedaging merupakan komoditas yang paling banyak diusahakan, hal ini sesuai dengan data dari UPT. Dinas Peternakan dan Kesehatan Hewan Kabupaten Lamongan yang mencatat jumlah populasi ayam pedaging di Kecamatan Sukodadi tahun 2018 mencapai 1.575.000 ekor.

Gambar 9 Produksi Tanaman Pangan di Kecamatan Sukodadi, 2018



Tabel 5.1.1 Luas Wilayah Menurut Jenis Penggunaan Lahan di Kecamatan Sukodadi (Ha), 2018

| Desa/Kelurahan | Lahan Pertanian | | Lahan Bukan Pertanian | Jumlah |
|----------------|-----------------|---------------|-----------------------|-----------------|
| | Sawah | Bukan Sawah | | |
| (1) | (2) | (3) | (4) | (5) |
| 1 Siwalanrejo | 85,00 | 16,00 | - | 101,00 |
| 2 Sumberagung | 180,70 | 9,00 | - | 189,70 |
| 3 Gedangan | 238,10 | - | - | 238,10 |
| 4 Baturono | 211,60 | - | - | 211,60 |
| 5 Banjarejo | 199,40 | 47,40 | - | 246,80 |
| 6 Sumberaji | 210,50 | - | - | 210,50 |
| 7 Kadungrebug | 237,46 | 31,14 | - | 268,60 |
| 8 Menongo | 136,40 | 50,00 | - | 186,40 |
| 9 Balungtawun | 220,50 | - | - | 220,50 |
| 10 Sugihrejo | 169,70 | 6,50 | - | 176,20 |
| 11 Bandungsari | 148,60 | 8,00 | - | 156,60 |
| 12 Plumpang | 196,40 | 13,00 | - | 209,40 |
| 13 Tlogorejo | 97,80 | 5,50 | - | 103,30 |
| 14 Surabayan | 127,70 | - | - | 127,70 |
| 15 Sidogembul | 174,60 | 14,00 | - | 188,60 |
| 16 Sukodadi | 105,80 | 16,50 | - | 122,30 |
| 17 Kebonsari | 126,90 | 1,00 | - | 127,90 |
| 18 Sukolilo | 187,40 | 3,30 | - | 190,70 |
| 19 Pajangan | 110,50 | - | - | 110,50 |
| 20 Madulegi | 192,50 | - | - | 192,50 |
| Jumlah | 3.357,56 | 221,34 | 0,00 | 3.578,90 |

Sumber : UPT. Dinas Pertanian dan Kehutanan Kec. Sukodadi

Lanjutan Tabel 5.1.1

| Desa/Kelurahan | Bangunan, Pekarangan dan Halaman | Hutan Negara | Rawa Tidak Ditanami | Lainnya (Kuburan, Lapangan,Dsb) | Jumlah |
|----------------|--|-----------------|---------------------------|---------------------------------------|-----------------|
| (1) | (6) | (7) | (8) | (9) | (10) |
| 1 Siwalanrejo | 14,00 | - | - | 14,20 | 129,20 |
| 2 Sumberagung | 49,30 | - | - | 6,00 | 245,00 |
| 3 Gedangan | 46,13 | - | - | 53,06 | 337,29 |
| 4 Baturono | 48,45 | - | - | 10,95 | 271,00 |
| 5 Banjarejo | 73,70 | - | - | 4,35 | 324,85 |
| 6 Sumberaji | 41,50 | - | - | 23,36 | 275,36 |
| 7 Kadungrembug | 36,40 | - | - | 20,86 | 325,86 |
| 8 Menongo | 51,60 | - | - | 12,75 | 250,75 |
| 9 Balungtawun | 53,51 | - | - | 3,22 | 277,23 |
| 10 Sugihrejo | 28,80 | - | - | 1,72 | 206,72 |
| 11 Bandungsari | 24,40 | - | - | 11,52 | 192,52 |
| 12 Plumpang | 34,60 | - | - | 6,35 | 250,35 |
| 13 Tlogorejo | 21,70 | - | - | 2,50 | 127,50 |
| 14 Surabayan | 20,30 | - | - | 1,75 | 149,75 |
| 15 Sidogembul | 31,40 | - | - | 5,49 | 225,49 |
| 16 Sukodadi | 73,70 | - | - | 8,86 | 204,86 |
| 17 Kebonsari | 44,10 | - | - | 3,50 | 175,50 |
| 18 Sukolilo | 57,30 | - | - | 3,40 | 251,40 |
| 19 Pajangan | 21,50 | - | - | 6,00 | 138,00 |
| 20 Madulegi | 35,50 | - | - | 3,50 | 231,50 |
| Jumlah | 807,89 | 0,00 | 0,00 | 203,34 | 4.590,13 |

Sumber : UPT. Dinas Pertanian dan Kehutanan Kec. Sukodadi

Tabel 5.1.2 Luas Wilayah Menurut Jenis Penggunaan Lahan di Kecamatan Sukodadi (Ha), 2018

| Desa/Kelurahan | Jenis Pengairan | | | | Jumlah |
|----------------|-----------------|--------------------|---------------|----------------|-----------------|
| | Teknis | Setengah Teknis | Sederhana | Tadah Hujan | |
| (1) | (2) | (3) | (4) | (5) | (6) |
| 1 Siwalanrejo | 101,00 | - | - | - | 101,00 |
| 2 Sumberagung | 189,70 | - | - | - | 189,70 |
| 3 Gedangan | 238,10 | - | - | - | 238,10 |
| 4 Baturono | 211,60 | - | - | - | 211,60 |
| 5 Banjarejo | 246,80 | - | - | - | 246,80 |
| 6 Sumberaji | 210,50 | - | - | - | 210,50 |
| 7 Kadungrembug | 132,00 | - | - | 136,60 | 268,60 |
| 8 Menongo | 124,00 | - | - | 62,40 | 186,40 |
| 9 Balungtawun | 220,50 | - | - | - | 220,50 |
| 10 Sugihrejo | 176,20 | - | - | - | 176,20 |
| 11 Bandungsari | 156,60 | - | - | - | 156,60 |
| 12 Plumpang | 189,00 | - | - | 20,40 | 209,40 |
| 13 Tlogorejo | 103,30 | - | - | - | 103,30 |
| 14 Surabayan | 127,70 | - | - | - | 127,70 |
| 15 Sidogembul | 188,60 | - | - | - | 188,60 |
| 16 Sukodadi | 98,00 | - | 24,30 | - | 122,30 |
| 17 Kebonsari | 57,00 | - | 70,90 | - | 127,90 |
| 18 Sukolilo | 74,00 | - | 116,70 | - | 190,70 |
| 19 Pajangan | 0,00 | - | 98,70 | 11,80 | 110,50 |
| 20 Madulegi | 18,00 | - | 174,50 | - | 192,50 |
| Jumlah | 2.862,60 | 0,00 | 485,10 | 231,20 | 3.578,90 |

Sumber : UPT. Dinas Pertanian dan Kehutanan Kec. Sukodadi

Tabel 5.1.3 Luas Panen, Produksi dan Produktivitas Padi di Kecamatan Sukodadi, 2018

| Desa/Kelurahan | Luas Panen (Ha) | Produksi (Ton) | Produktivitas (Ton/Ha) |
|----------------|-----------------|------------------|------------------------|
| (1) | (2) | (3) | (4) |
| 1 Siwalanrejo | 302,00 | 2.120,04 | 7,02 |
| 2 Sumberagung | 560,00 | 3.936,80 | 7,03 |
| 3 Gedangan | 712,00 | 4.898,56 | 6,88 |
| 4 Baturono | 630,00 | 4.372,20 | 6,94 |
| 5 Banjarejo | 742,50 | 5.138,10 | 6,92 |
| 6 Sumberaji | 633,00 | 4.481,64 | 7,08 |
| 7 Kadungrebug | 688,00 | 4.912,32 | 7,14 |
| 8 Menongo | 560,00 | 3.992,80 | 7,13 |
| 9 Balungtawun | 442,00 | 3.076,32 | 6,96 |
| 10 Sugihrejo | 368,00 | 2.568,64 | 6,98 |
| 11 Bandungsari | 374,50 | 2.658,95 | 7,10 |
| 12 Plumpang | 438,00 | 3.079,14 | 7,03 |
| 13 Tlogorejo | 191,00 | 1.333,18 | 6,98 |
| 14 Surabayan | 250,00 | 1.712,50 | 6,85 |
| 15 Sidogembul | 350,00 | 2.408,00 | 6,88 |
| 16 Sukodadi | 246,00 | 1.709,70 | 6,95 |
| 17 Kebonsari | 256,00 | 1.779,20 | 6,95 |
| 18 Sukolilo | 381,00 | 2.628,90 | 6,90 |
| 19 Pajangan | 213,00 | 1.463,31 | 6,87 |
| 20 Madulegi | 386,00 | 2.659,54 | 6,89 |
| Jumlah | 8.723,00 | 60.929,84 | 6,98 |

Sumber : UPT. Dinas Pertanian dan Kehutanan Kec. Sukodadi

Tabel 5.1.4 Luas Panen, Produksi dan Produktivitas Jagung di Kecamatan Sukodadi, 2018

| Desa/Kelurahan | Luas Panen (Ha) | Produksi (Ton) | Produktivitas (Ton/Ha) |
|-----------------------|------------------------|-----------------------|-------------------------------|
| (1) | (2) | (3) | (4) |
| 1 Siwalanrejo | - | - | - |
| 2 Sumberagung | - | - | - |
| 3 Gedangan | - | - | - |
| 4 Baturono | - | - | - |
| 5 Banjarejo | - | - | - |
| 6 Sumberaji | - | - | - |
| 7 Kadungrembug | 95,00 | 742,90 | 7,82 |
| 8 Menongo | 68,00 | 496,40 | 7,30 |
| 9 Balungtawun | 222,00 | 1.325,34 | 5,97 |
| 10 Sugihrejo | 58,00 | 330,60 | 5,70 |
| 11 Bandungsari | 96,50 | 565,49 | 5,86 |
| 12 Plumpang | 166,00 | 929,60 | 5,60 |
| 13 Tlogorejo | 80,00 | 456,00 | 5,70 |
| 14 Surabayan | 122,00 | 683,20 | 5,60 |
| 15 Sidogembul | 140,00 | 784,00 | 5,60 |
| 16 Sukodadi | 97,00 | 543,20 | 5,60 |
| 17 Kebonsari | 86,00 | 500,52 | 5,82 |
| 18 Sukolilo | 141,00 | 803,70 | 5,70 |
| 19 Pajangan | 82,00 | 475,60 | 5,80 |
| 20 Madulegi | 160,00 | 912,00 | 5,70 |
| Jumlah | 1.613,50 | 9.548,55 | 5,92 |

Sumber : UPT. Dinas Pertanian dan Kehutanan Kec. Sukodadi

Tabel 5.1.5 Luas Panen, Produksi dan Produktivitas Kacang Tanah di Kecamatan Sukodadi, 2018

| Desa/Kelurahan | Luas Panen (Ha) | Produksi (Ton) | Produktivitas (Ton/Ha) |
|----------------|-----------------|----------------|------------------------|
| (1) | (2) | (3) | (4) |
| 1 Siwalanrejo | - | - | - |
| 2 Sumberagung | - | - | - |
| 3 Gedangan | - | - | - |
| 4 Baturono | - | - | - |
| 5 Banjarejo | - | - | - |
| 6 Sumberaji | - | - | - |
| 7 Kadungrembug | - | - | - |
| 8 Menongo | - | - | - |
| 9 Balungkawun | - | - | - |
| 10 Sugihrejo | - | - | - |
| 11 Bandungsari | - | - | - |
| 12 Plumpang | - | - | - |
| 13 Tlogorejo | - | - | - |
| 14 Surabayan | - | - | - |
| 15 Sidogembul | - | - | - |
| 16 Sukodadi | - | - | - |
| 17 Kebonsari | - | - | - |
| 18 Sukolilo | - | - | - |
| 19 Pajangan | - | - | - |
| 20 Madulegi | - | - | - |
| Jumlah | 0,00 | 0,00 | 0,00 |

Sumber : UPT. Dinas Pertanian dan Kehutanan Kec. Sukodadi

Tabel 5.1.6 Luas Panen, Produksi dan Produktivitas Ubi Kayu di Kecamatan Sukodadi, 2018

| Desa/Kelurahan | Luas Panen (Ha) | Produksi (Ton) | Produktivitas (Ton/Ha) |
|----------------|-----------------|----------------|------------------------|
| (1) | (2) | (3) | (4) |
| 1 Siwalanrejo | - | - | - |
| 2 Sumberagung | - | - | - |
| 3 Gedangan | - | - | - |
| 4 Baturono | - | - | - |
| 5 Banjarejo | - | - | - |
| 6 Sumberaji | - | - | - |
| 7 Kadungrebug | - | - | - |
| 8 Menongo | - | - | - |
| 9 Balungtawun | - | - | - |
| 10 Sugihrejo | - | - | - |
| 11 Bandungsari | - | - | - |
| 12 Plumpang | - | - | - |
| 13 Tlogorejo | - | - | - |
| 14 Surabayan | - | - | - |
| 15 Sidogembul | - | - | - |
| 16 Sukodadi | - | - | - |
| 17 Kebonsari | - | - | - |
| 18 Sukolilo | - | - | - |
| 19 Pajangan | - | - | - |
| 20 Madulegi | - | - | - |
| Jumlah | 0,00 | 0,00 | 0,00 |

Sumber : UPT. Dinas Pertanian dan Kehutanan Kec. Sukodadi

Tabel 5.1.7 Luas Panen, Produksi dan Produktivitas Kacang Hijau di Kecamatan Sukodadi, 2018

| Desa/Kelurahan | Luas Panen (Ha) | Produksi (Ton) | Produktivitas (Ton/Ha) |
|----------------|-----------------|----------------|------------------------|
| (1) | (2) | (3) | (4) |
| 1 Siwalanrejo | - | - | - |
| 2 Sumberagung | - | - | - |
| 3 Gedangan | - | - | - |
| 4 Baturono | - | - | - |
| 5 Banjarejo | - | - | - |
| 6 Sumberaji | - | - | - |
| 7 Kadungrembug | 82,00 | 114,80 | 1,40 |
| 8 Menongo | - | - | - |
| 9 Balungtawun | - | - | - |
| 10 Sugihrejo | - | - | - |
| 11 Bandungsari | - | - | - |
| 12 Plumpang | - | - | - |
| 13 Tlogorejo | - | - | - |
| 14 Surabayan | - | - | - |
| 15 Sidogembul | 7,00 | 8,40 | 1,20 |
| 16 Sukodadi | - | - | - |
| 17 Kebonsari | 24,00 | 30,00 | 1,25 |
| 18 Sukolilo | 18,00 | 20,88 | 1,16 |
| 19 Pajangan | 6,00 | 7,20 | 1,20 |
| 20 Madulegi | 8,00 | 9,60 | 1,20 |
| Jumlah | 145,00 | 190,88 | 1,32 |

Sumber : UPT. Dinas Pertanian dan Kehutanan Kec. Sukodadi

Tabel 5.1.8 Luas Panen, Produksi dan Produktivitas Kedelai di Kecamatan Sukodadi, 2018

| Desa/Kelurahan | Luas Panen (Ha) | Produksi (Ton) | Produktivitas (Ton/Ha) |
|----------------|-----------------|----------------|------------------------|
| (1) | (2) | (3) | (4) |
| 1 Siwalanrejo | - | - | - |
| 2 Sumberagung | - | - | - |
| 3 Gedangan | - | - | - |
| 4 Baturono | - | - | - |
| 5 Banjarejo | - | - | - |
| 6 Sumberaji | - | - | - |
| 7 Kadungrebug | - | - | - |
| 8 Menongo | - | - | - |
| 9 Balungkawun | - | - | - |
| 10 Sugihrejo | - | - | - |
| 11 Bandungsari | - | - | - |
| 12 Plumpang | - | - | - |
| 13 Tlogorejo | - | - | - |
| 14 Surabayaan | - | - | - |
| 15 Sidogembul | - | - | - |
| 16 Sukodadi | - | - | - |
| 17 Kebonsari | - | - | - |
| 18 Sukolilo | - | - | - |
| 19 Pajangan | - | - | - |
| 20 Madulegi | - | - | - |
| Jumlah | 0,00 | 0,00 | 0,00 |

Sumber : UPT. Dinas Pertanian dan Kehutanan Kec. Sukodadi

Tabel 5.2.1 Jumlah Kelompok Tani di Kecamatan Sukodadi, 2018

| Desa/Kelurahan | Jumlah Kelompok Tani | Kelas | | | |
|----------------|----------------------------|-----------|-----------|-----------|----------|
| | | Pemula | Lanjut | Madya | Utama |
| (1) | (2) | (3) | (4) | (5) | (6) |
| 1 Siwalanrejo | 4 | 2 | 1 | 1 | - |
| 2 Sumberagung | 3 | - | 1 | 2 | - |
| 3 Gedangan | 5 | 2 | 2 | 1 | - |
| 4 Baturono | 6 | 1 | 4 | 1 | - |
| 5 Banjarejo | 12 | 5 | 3 | 4 | - |
| 6 Sumberaji | 5 | 2 | - | 3 | - |
| 7 Kadungrembug | 4 | - | 3 | 1 | - |
| 8 Menongo | 4 | 2 | 1 | 1 | - |
| 9 Balungtawun | 4 | 1 | - | 3 | - |
| 10 Sugihrejo | 4 | 1 | 3 | - | - |
| 11 Bandungsari | 4 | - | 4 | - | - |
| 12 Plumpang | 3 | - | 1 | 2 | - |
| 13 Tlogorejo | 3 | - | 3 | - | - |
| 14 Surabayan | 2 | - | 1 | 1 | - |
| 15 Sidogembul | 4 | - | 4 | - | - |
| 16 Sukodadi | 3 | 1 | 2 | - | - |
| 17 Kebonsari | 3 | 1 | 1 | 1 | - |
| 18 Sukolilo | 4 | 1 | 3 | - | - |
| 19 Pajangan | 4 | 4 | - | - | - |
| 20 Madulegi | 4 | - | 4 | - | - |
| Jumlah | 85 | 23 | 41 | 21 | 0 |

Sumber : UPT. Dinas Pertanian dan Kehutanan Kec. Sukodadi

Tabel 5.3.1 Populasi Ternak Besar dan Kecil di Kecamatan Sukodadi, 2018

| Desa/Kelurahan | Sapi Potong | Sapi Perah | Kerbau |
|----------------|--------------|------------|--------|
| (1) | (2) | (3) | (4) |
| 1 Siwalanrejo | 146 | - | - |
| 2 Sumberagung | 166 | - | - |
| 3 Gedangan | 211 | - | - |
| 4 Baturono | 312 | - | - |
| 5 Banjarejo | 154 | - | - |
| 6 Sumberaji | 114 | - | - |
| 7 Kadungrembug | 96 | - | - |
| 8 Menongo | 113 | 2 | - |
| 9 Balungtawun | 106 | - | - |
| 10 Sugihrejo | 74 | - | - |
| 11 Bandungsari | 82 | - | - |
| 12 Plumpang | 94 | - | - |
| 13 Tlogorejo | 84 | - | - |
| 14 Surabayan | 28 | - | - |
| 15 Sidogembul | 95 | - | - |
| 16 Sukodadi | 24 | - | - |
| 17 Kebonsari | 25 | - | - |
| 18 Sukolilo | 47 | - | - |
| 19 Pajangan | 22 | - | - |
| 20 Madulegi | 66 | - | - |
| Jumlah | 2.059 | 2 | - |

Sumber : UPT. Dinas Peternakan Kec. Sukodadi

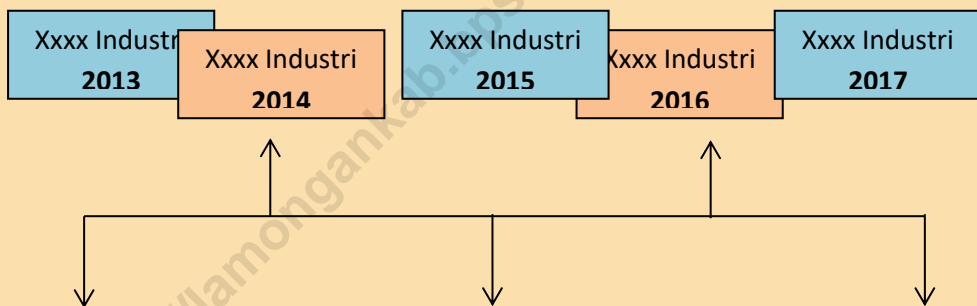
Lanjutan Tabel 5.3.1

| Desa/Kelurahan | Kambing | Domba | Kuda |
|-----------------------|----------------|--------------|-------------|
| (1) | (5) | (6) | (7) |
| 1 Siwalanrejo | 322 | 218 | - |
| 2 Sumberagung | 232 | 105 | - |
| 3 Gedangan | 276 | 110 | - |
| 4 Baturono | 314 | 212 | - |
| 5 Banjarejo | 402 | 309 | - |
| 6 Sumberaji | 364 | 109 | - |
| 7 Kadungrebug | 211 | 307 | - |
| 8 Menongo | 224 | 211 | - |
| 9 Balungtawun | 423 | 208 | - |
| 10 Sugihrejo | 214 | 299 | - |
| 11 Bandungsari | 265 | 301 | - |
| 12 Plumpang | 321 | 117 | - |
| 13 Tlogorejo | 257 | 304 | - |
| 14 Surabayan | 322 | 200 | - |
| 15 Sidogembul | 221 | 311 | - |
| 16 Sukodadi | 334 | 204 | - |
| 17 Kebonsari | 386 | 199 | - |
| 18 Sukolilo | 411 | 198 | - |
| 19 Pajangan | 402 | 201 | - |
| 20 Madulegi | 321 | 214 | - |
| Jumlah | 6.222 | 4.337 | 0 |

Sumber : UPT. Dinas Peternakan Kec. Sukodadi

BAB 6 INDUSTRI

PERKEMBANGAN JUMLAH INDUSTRI TAHUN 2012 - 2016



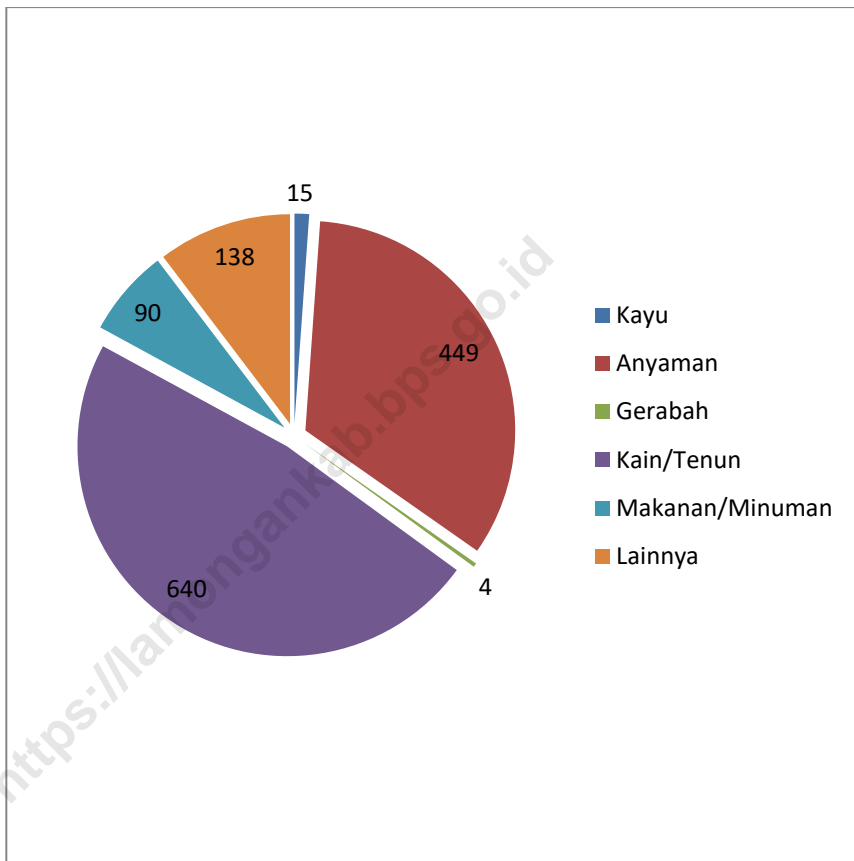
ULASAN

Sektor industri di Kecamatan Sukodadi kurang secara kuantitas masih sangat sedikit. Kondisi topografi dan letak geografis menjadi salah satu alasan dimana masyarakat di Kecamatan Sukodadi sebagian besar merupakan petani.

Data dari kantor desa-kantor desa di Kecamatan Sukodadi mencatat tahun 2018 ada 1.336 usaha kecil/kerajinan rumah tangga. Desa Sukolilo merupakan desa dengan jumlah usaha kecil/kerajinan rumah tangga terbanyak dibanding desa-desa lain di Kecamatan Sukodadi. Ada sebanyak 172 usaha kecil/kerajinan rumah tangga di Desa Banjarejo.

Dari total 1.336 usaha kecil/kerajinan rumah tangga di Kecamatan Sukodadi, usaha kecil/kerajinan rumah tangga kategori Kain/Tenun tikar lipat merupakan yang paling banyak dilakukan. Tercatat ada 640 usaha Kain/Tenun tikar lipat di Kecamatan Sukodadi dimana 86 usaha diantaranya terdapat di Desa Banjarejo.

Gambar 11 Jumlah Industri menurut Jenis di Kecamatan Sukodadi, 2018



Tabel 6.1 Jumlah Industri menurut Jenis di Kecamatan Sukodadi, 2018

| Desa/Kelurahan | Industri Kecil/ Kerajinan RT | Industri Sedang | Industri Besar | Jumlah |
|----------------|---------------------------------|--------------------|-------------------|--------------|
| (1) | (2) | (3) | (4) | (5) |
| 1 Siwalanrejo | 55 | - | - | 55 |
| 2 Sumberagung | 67 | - | - | 67 |
| 3 Gedangan | 77 | - | - | 77 |
| 4 Baturono | 52 | - | - | 52 |
| 5 Banjarejo | 164 | - | - | 164 |
| 6 Sumberaji | 72 | - | - | 72 |
| 7 Kadungrebug | 22 | - | - | 22 |
| 8 Menongo | 62 | - | - | 62 |
| 9 Balungtawun | 64 | - | - | 64 |
| 10 Sugihrejo | 67 | - | - | 67 |
| 11 Bandungsari | 28 | - | - | 28 |
| 12 Plumpang | 26 | - | - | 26 |
| 13 Tlogorejo | 18 | - | - | 18 |
| 14 Surabayan | 12 | - | - | 12 |
| 15 Sidogembul | 22 | 1 | - | 23 |
| 16 Sukodadi | 26 | - | - | 26 |
| 17 Kebonsari | 20 | 2 | - | 22 |
| 18 Sukolilo | 165 | 1 | - | 166 |
| 19 Pajangan | 77 | - | - | 77 |
| 20 Madulegi | 202 | - | - | 202 |
| Jumlah | 1.298 | 4 | 0 | 1.302 |

Sumber : Kantor Desa dan Kantor Kecamatan Sukodadi

Tabel 6.2 Jumlah Industri Kecil dan Kerajinan Rumah Tangga di Kecamatan Sukodadi, 2018

| Desa/Kelurahan | Kulit | Kayu | Anyaman | Gerabah | Jumlah |
|----------------|----------|-----------|------------|----------|------------|
| (1) | (2) | (3) | (4) | (5) | (6) |
| 1 Siwalanrejo | - | - | 23 | - | 23 |
| 2 Sumberagung | - | - | 1 | - | 1 |
| 3 Gedangan | - | 3 | - | - | 3 |
| 4 Baturono | - | - | - | - | 0 |
| 5 Banjarejo | - | 2 | 14 | - | 16 |
| 6 Sumberaji | - | - | 7 | - | 7 |
| 7 Kadungrebug | - | 2 | 2 | - | 4 |
| 8 Menongo | - | - | 5 | 3 | 8 |
| 9 Balungtawun | - | 2 | 2 | - | 4 |
| 10 Sugihrejo | - | - | 33 | - | 33 |
| 11 Bandungsari | - | 2 | 9 | - | 11 |
| 12 Plumpang | - | - | - | - | 0 |
| 13 Tlogorejo | - | - | 2 | - | 2 |
| 14 Surabayan | - | - | - | - | 0 |
| 15 Sidogembul | - | - | 18 | - | 18 |
| 16 Sukodadi | - | 2 | - | - | 2 |
| 17 Kebonsari | - | 2 | 11 | - | 13 |
| 18 Sukolilo | - | - | 133 | - | 133 |
| 19 Pajangan | - | 2 | 24 | - | 26 |
| 20 Madulegi | - | - | 128 | - | 128 |
| Jumlah | 0 | 17 | 412 | 3 | 432 |

Sumber : Kantor Desa dan Kantor Kecamatan Sukodadi

Lanjutan Tabel 6.2

| Desa/Kelurahan | Kain/ Tenun | Makanan/ Minuman | Lainnya | Jumlah/ Total |
|----------------|----------------|---------------------|------------|------------------|
| (1) | (2) | (3) | (4) | (5) |
| 1 Siwalanrejo | 32 | 4 | 4 | 63 |
| 2 Sumberagung | 69 | - | 2 | 72 |
| 3 Gedangan | 70 | 2 | 2 | 77 |
| 4 Baturono | 50 | - | 2 | 52 |
| 5 Banjarejo | 86 | 1 | 62 | 165 |
| 6 Sumberaji | 62 | - | 3 | 72 |
| 7 Kadungrembug | 16 | - | 2 | 22 |
| 8 Menongo | 48 | 1 | 6 | 63 |
| 9 Balungtawun | 68 | 3 | 3 | 78 |
| 10 Sugihrejo | 38 | 1 | 2 | 74 |
| 11 Bandungsari | 15 | - | 2 | 28 |
| 12 Plumpang | 23 | 1 | 2 | 26 |
| 13 Tlogorejo | 11 | 2 | 3 | 18 |
| 14 Surabayan | - | 3 | 4 | 7 |
| 15 Sidogembul | - | 3 | 5 | 26 |
| 16 Sukodadi | - | 22 | 3 | 27 |
| 17 Kebonsari | 2 | 5 | 2 | 22 |
| 18 Sukolilo | - | 12 | 14 | 159 |
| 19 Pajangan | 21 | 23 | 3 | 73 |
| 20 Madulegi | 31 | 7 | 4 | 170 |
| Jumlah | 642 | 90 | 130 | 1.294 |

Sumber : Kantor Desa dan Kantor Kecamatan Sukodadi

Bab 7 PERDAGANGAN

[Type a quote from the document or the summary of an interesting point. You can position the text box anywhere in the document. Use the

[Type a quote from the document or the summary of an interesting point.



ULASAN

Sarana perekonomian di Kecamatan Sukodadi seperti Pasar masih sangat terbatas jumlahnya yakni hanya ada 1 unit Pasar Umum, 2 unit Pasar Desa dan 2 unit pasar hewan. Dari 20 desa yang ada di Kecamatan Sukodadi hanya tersedia di 3 desa, yaitu Desa Sukodadi, Banjarejo dan Desa Menongo.

Minimnya jumlah Pasar Desa di Kecamatan Sukodadi ternyata tidak berbanding lurus dengan jumlah Toko/kios serta warung di Kecamatan Sukodadi. Kantor Kecamatan Sukodadi mencatat tahun 2018 ada sebanyak 649 Toko/kios, 436 Warung yang tersebar di seluruh desa, dan 1 Rumah makan di Desa Kebonsari.

<https://lamongankab.bps.go.id>

Gambar 12 Jumlah Toko, Restoran, Warung dan PKL di Kecamatan Sukodadi, 2018



Tabel 7.1 Banyaknya Pasar di Kecamatan Sukodadi, 2018

| Desa/Kelurahan | Pasar Umum | Pasar Desa | Pasar Hewan | Jumlah |
|----------------|------------|------------|-------------|----------|
| (1) | (2) | (3) | (4) | (5) |
| 1 Siwalanrejo | - | - | - | - |
| 2 Sumberagung | - | - | - | - |
| 3 Gedangan | - | - | - | - |
| 4 Baturono | - | - | - | - |
| 5 Banjarejo | - | 1 | 1 | 2 |
| 6 Sumberaji | - | - | - | - |
| 7 Kadungrebug | - | - | - | - |
| 8 Menongo | - | 1 | - | 1 |
| 9 Balungtawun | - | - | - | - |
| 10 Sugihrejo | - | - | - | - |
| 11 Bandungsari | - | - | - | - |
| 12 Plumpang | - | - | - | - |
| 13 Tlogorejo | - | - | - | - |
| 14 Surabayan | - | - | - | - |
| 15 Sidogembul | - | - | - | - |
| 16 Sukodadi | 1 | - | 1 | 2 |
| 17 Kebonsari | - | - | - | - |
| 18 Sukolilo | - | - | - | - |
| 19 Pajangan | - | - | - | - |
| 20 Madulegi | - | - | - | - |
| Jumlah | 1 | 2 | 2 | 5 |

Sumber : Kantor Desa dan Kantor Kecamatan Sukodadi

PERDAGANGAN

Tabel 7.2 Banyaknya Usaha Perdagangan Menurut Jenisnya di Kecamatan Sukodadi, 2018

| Desa/Kelurahan | Toko/Kios | Warung | Rumah Makan/ Restoran | Jumlah |
|----------------|------------|------------|--------------------------|--------------|
| (1) | (2) | (3) | (4) | (5) |
| 1 Siwalanrejo | 13 | 9 | - | 22 |
| 2 Sumberagung | 23 | 11 | - | 34 |
| 3 Gedangan | 25 | 9 | - | 34 |
| 4 Baturono | 33 | 21 | - | 54 |
| 5 Banjarejo | 46 | 22 | - | 68 |
| 6 Sumberaji | 34 | 26 | - | 60 |
| 7 Kadungrebug | 22 | 10 | - | 32 |
| 8 Menongo | 49 | 28 | - | 77 |
| 9 Balungtawun | 23 | 11 | - | 34 |
| 10 Sugihrejo | 13 | 10 | - | 23 |
| 11 Bandungsari | 18 | 11 | - | 29 |
| 12 Plumpang | 24 | 17 | - | 41 |
| 13 Tlogorejo | 11 | 13 | - | 24 |
| 14 Surabayan | 37 | 28 | - | 65 |
| 15 Sidogembul | 22 | 13 | - | 35 |
| 16 Sukodadi | 81 | 69 | - | 150 |
| 17 Kebonsari | 51 | 38 | 1 | 90 |
| 18 Sukolilo | 68 | 41 | - | 109 |
| 19 Pajangan | 18 | 17 | - | 35 |
| 20 Madulegi | 38 | 32 | - | 70 |
| Jumlah | 649 | 436 | 1 | 1.086 |

Sumber : Kantor Desa dan Kantor Kecamatan Sukodadi

Tabel 7.3 Jumlah Toko dan PKL di Kecamatan Sukodadi, 2018

| Desa/Kelurahan | Toko/Kios | PKL | Jumlah |
|----------------|------------|------------|------------|
| (1) | (2) | (3) | (4) |
| 1 Siwalanrejo | 13 | - | 13 |
| 2 Sumberagung | 23 | - | 23 |
| 3 Gedangan | 25 | - | 25 |
| 4 Baturono | 33 | - | 33 |
| 5 Banjarejo | 46 | 3 | 49 |
| 6 Sumberaji | 34 | 2 | 36 |
| 7 Kadungrembug | 22 | - | 22 |
| 8 Menongo | 49 | 2 | 51 |
| 9 Balungkawun | 23 | - | 23 |
| 10 Sugihrejo | 13 | - | 13 |
| 11 Bandungsari | 18 | - | 18 |
| 12 Plumpang | 24 | - | 24 |
| 13 Tlogorejo | 11 | - | 11 |
| 14 Surabayan | 37 | 8 | 45 |
| 15 Sidogembul | 22 | 6 | 28 |
| 16 Sukodadi | 81 | 26 | 107 |
| 17 Kebonsari | 51 | 16 | 67 |
| 18 Sukolilo | 68 | 28 | 96 |
| 19 Pajangan | 18 | 4 | 22 |
| 20 Madulegi | 38 | 16 | 54 |
| Jumlah | 649 | 111 | 760 |

Sumber : Kantor Desa dan Kantor Kecamatan Sukodadi

BAB 8 TRANSPORTASI dan KOMUNIKASI

*[Type a quote from the document or
the summary of an interesting point.
You can position the text box*



ULASAN

Dari aspek Jarak Kantor Desa Ke Sarana/Fasilitas Umum di Kecamatan Sukodadi cukup bervariasi. Rata-rata jarak yang harus ditempuh adalah sekitar 1 Km sampai 8 Km untuk dapat mencapai sarana/fasilitas umum seperti kantor Kecamatan, Koramil, Polsek dan Puskesmas. Hanya Desa Sukodadi yang bisa akses ke sarana/fasilitas umum cukup dekat yaitu hanya perlu menempuh jarak 0,40 Km sampai 1 Km saja. Desa Gedangan merupakan desa dengan akses ke sarana/fasilitas umum cukup jauh. Jarak yang harus ditempuh dari kantor desa ke sarana/fasilitas umum mencapai rata-rata 8 Km.

Dari segi sarana dan prasarana transportasi di Kecamatan Sukodadi sudah cukup memadai dan jalannya sudah diaspal.

<https://lamongankab.bps.go.id>

Tabel 8.1.1 Jarak Desa/Kelurahan Ke Fasilitas Umum (Km) di Kecamatan Sukodadi, 2018

| Desa/Kelurahan | Kantor Camat | Koramil | Polsek | Puskesmas/Pustu | Ibukota Kabupaten |
|----------------|--------------|---------|--------|-----------------|-------------------|
| (1) | (2) | (3) | (4) | (5) | (6) |
| 1 Siwalanrejo | 6,00 | 6,00 | 6,00 | 3,00 | 10,00 |
| 2 Sumberagung | 7,00 | 7,00 | 7,00 | 3,00 | 10,00 |
| 3 Gedangan | 8,00 | 8,00 | 8,00 | 0,10 | 8,00 |
| 4 Baturono | 7,00 | 7,00 | 7,00 | 3,00 | 6,00 |
| 5 Banjarejo | 6,00 | 6,00 | 6,00 | 2,00 | 8,00 |
| 6 Sumberaji | 5,00 | 5,00 | 5,00 | 2,00 | 9,00 |
| 7 Kadungrebug | 4,00 | 4,00 | 4,00 | 3,00 | 12,00 |
| 8 Menongo | 3,00 | 3,00 | 3,00 | 5,00 | 10,00 |
| 9 Balungtawun | 4,00 | 4,00 | 4,00 | 5,00 | 9,00 |
| 10 Sugihrejo | 7,00 | 7,00 | 7,00 | 0,10 | 7,00 |
| 11 Bandungsari | 4,00 | 4,00 | 4,00 | 1,50 | 9,00 |
| 12 Plumpang | 3,00 | 3,00 | 3,00 | 0,00 | 8,00 |
| 13 Tlogorejo | 4,00 | 4,00 | 4,00 | 3,00 | 8,00 |
| 14 Surabayaan | 3,00 | 3,00 | 3,00 | 2,00 | 7,00 |
| 15 Sidogembul | 2,00 | 2,00 | 2,00 | 3,00 | 9,00 |
| 16 Sukodadi | 0,50 | 0,50 | 0,50 | 0,00 | 11,00 |
| 17 Kebonsari | 1,30 | 1,30 | 1,30 | 1,00 | 12,00 |
| 18 Sukolilo | 1,00 | 1,00 | 1,00 | 2,00 | 12,00 |
| 19 Pajangan | 2,00 | 2,00 | 2,00 | 2,00 | 15,00 |
| 20 Madulegi | 5,00 | 5,00 | 5,00 | 0,00 | 13,00 |

Sumber : Kantor Camat Sukodadi

Tabel 8.1.2 Jumlah Angkutan dan Penunjang Angkutan di Kecamatan Sukodadi, 2018

| Desa/Kelurahan | Becak | Dokar | Tempat Parkir |
|----------------|-----------|----------|---------------|
| (1) | (2) | (3) | (4) |
| 1 Siwalanrejo | - | - | - |
| 2 Sumberagung | - | - | - |
| 3 Gedangan | - | - | - |
| 4 Baturono | - | - | - |
| 5 Banjarejo | - | - | - |
| 6 Sumberaji | - | - | - |
| 7 Kadungrembu | - | - | - |
| 8 Menongo | - | - | - |
| 9 Balungtawun | - | - | - |
| 10 Sughrejo | - | - | - |
| 11 Bandungsari | - | - | - |
| 12 Plumpang | - | - | - |
| 13 Tlogorejo | - | - | - |
| 14 Surabayan | - | - | - |
| 15 Sidogembul | 3 | - | - |
| 16 Sukodadi | 10 | - | 4 |
| 17 Kebonsari | 6 | - | - |
| 18 Sukolilo | 11 | - | - |
| 19 Pajangan | - | - | - |
| 20 Madulegi | - | - | - |
| Jumlah | 30 | 0 | 4 |

Sumber : Kantor Camat Sukodadi

PERDAGANGAN

Tabel 8.2.1 Jumlah Sarana dan Alat Komunikasi di Kecamatan Sukodadi, 2018

| Desa/Kelurahan | Telepon | Wartel | Kantor Pos |
|----------------|----------|----------|------------|
| (1) | (2) | (3) | (4) |
| 1 Siwalanrejo | - | - | - |
| 2 Sumberagung | - | - | - |
| 3 Gedangan | - | - | - |
| 4 Baturono | - | - | - |
| 5 Banjarejo | - | - | - |
| 6 Sumberaji | - | - | - |
| 7 Kadungrembug | - | - | - |
| 8 Menongo | - | - | - |
| 9 Balungtawun | - | - | - |
| 10 Sugihrejo | - | - | - |
| 11 Bandungsari | - | - | - |
| 12 Plumpang | - | - | - |
| 13 Tlogorejo | - | - | - |
| 14 Surabayan | - | - | - |
| 15 Sidogembul | - | - | - |
| 16 Sukodadi | - | - | 1 |
| 17 Kebonsari | - | - | - |
| 18 Sukolilo | - | - | - |
| 19 Pajangan | - | - | - |
| 20 Madulegi | - | - | - |
| Jumlah | 0 | 0 | 1 |

Sumber : Kantor Camat Sukodadi

Tabel 8.3.1 Jumlah Hotel dan Penginapan di Kecamatan Sukodadi, 2018

| Desa/Kelurahan | Hotel | Penginapan (Hotel, Motel, Losmen, Wisma) | Jumlah |
|----------------|----------|---|----------|
| (1) | (2) | (3) | (4) |
| 1 Siwalanrejo | - | - | - |
| 2 Sumberagung | - | - | - |
| 3 Gedangan | - | - | - |
| 4 Baturono | - | - | - |
| 5 Banjarejo | - | - | - |
| 6 Sumberaji | - | - | - |
| 7 Kadungrembug | - | - | - |
| 8 Menongo | - | - | - |
| 9 Balungkawun | - | - | - |
| 10 Sugihrejo | - | - | - |
| 11 Bandungsari | - | - | - |
| 12 Plumpang | - | - | - |
| 13 Tlogorejo | - | - | - |
| 14 Surabayan | - | - | - |
| 15 Sidogembul | - | - | - |
| 16 Sukodadi | - | - | - |
| 17 Kebonsari | - | - | - |
| 18 Sukolilo | - | - | - |
| 19 Pajangan | - | - | - |
| 20 Madulegi | - | - | - |
| Jumlah | 0 | 0 | 0 |

Sumber : Kantor Camat Sukodadi

BAB 9 EKONOMI

[Type a quote from the document or the summary of an interesting point. You can position the text box anywhere in the



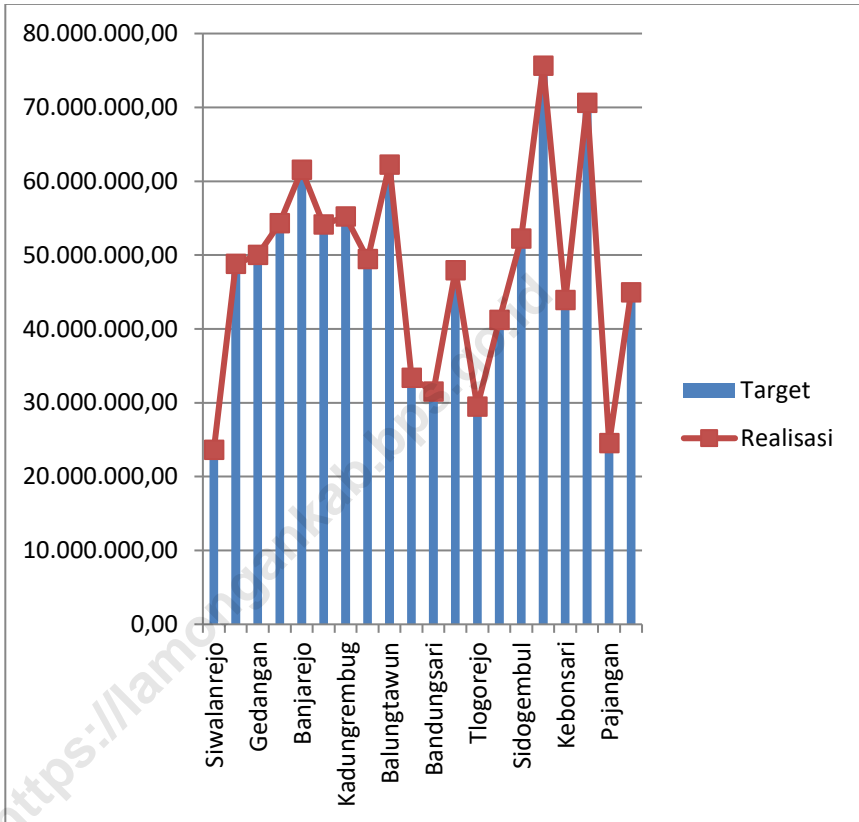
ULASAN

Usaha perbankan di kecamatan Sukodadi hanya ada di desa Sukodadi sebanyak 3 Unit Bank Umum dan 1 Unit BPR.

Usaha jasa tersedia di seluruh desa di Kecamatan Sukodadi yaitu sejumlah 23 salon/pangkas rambut, 32 persewaan alat pesta, 2 agen/biro perjalanan, 40 penjahit, 14 Foto Copy.

<https://lamongankab.bps.go.id>

Gambar 13 Realisasi Pemasukan PBB di Kecamatan Sukodadi (Rupiah), 2018



Tabel 9.1.1 Jumlah Bank Menurut Jenis di Kecamatan Sukodadi, 2018

| Desa/Kelurahan | Bank Umum | BPR |
|-----------------------|------------------|------------|
| (1) | (2) | (3) |
| 1 Siwalanrejo | - | - |
| 2 Sumberagung | - | - |
| 3 Gedangan | - | - |
| 4 Baturono | - | - |
| 5 Banjarejo | - | - |
| 6 Sumberaji | - | - |
| 7 Kadungrembug | - | - |
| 8 Menongo | - | - |
| 9 Balungtawun | - | - |
| 10 Sugihrejo | - | - |
| 11 Bandungsari | - | - |
| 12 Plumpang | - | - |
| 13 Tlogorejo | - | - |
| 14 Surabayan | - | - |
| 15 Sidogembul | - | - |
| 16 Sukodadi | 2 | 1 |
| 17 Kebonsari | - | - |
| 18 Sukolilo | - | - |
| 19 Pajangan | - | - |
| 20 Madulegi | - | - |
| Jumlah | 2 | 1 |

Sumber : Kantor Desa dan Kantor Kecamatan Sukodadi

Tabel 9.1.2 Jumlah Koperasi Menurut Jenis Koperasi di Kecamatan Sukodadi, 2018

| Desa/Kelurahan | KUD | KPN | KOKPAR |
|-----------------------|------------|------------|---------------|
| (1) | (2) | (3) | (4) |
| 1 Siwalanrejo | - | - | - |
| 2 Sumberagung | - | - | - |
| 3 Gedangan | - | - | - |
| 4 Baturono | - | - | - |
| 5 Banjarejo | - | - | - |
| 6 Sumberaji | - | - | - |
| 7 Kadungrebug | - | - | - |
| 8 Menongo | - | - | - |
| 9 Balungtawun | - | - | - |
| 10 Sugihrejo | - | - | - |
| 11 Bandungsari | - | - | - |
| 12 Plumpang | - | - | - |
| 13 Tlogorejo | - | - | - |
| 14 Surabayan | - | - | - |
| 15 Sidogembul | - | - | - |
| 16 Sukodadi | - | - | - |
| 17 Kebonsari | - | - | - |
| 18 Sukolilo | - | - | - |
| 19 Pajangan | - | - | - |
| 20 Madulegi | - | - | - |
| Jumlah | 0 | 0 | 0 |

Sumber : Kantor Desa dan Kantor Kecamatan Sukodadi

Lanjutan Tabel 9.2.2

| Desa/Kelurahan | KOPPAS | KOPWAN | Lainnya | Jumlah |
|----------------|----------|-----------|----------|-----------|
| (1) | (5) | (6) | (7) | (8) |
| 1 Siwalanrejo | - | 1 | - | 1 |
| 2 Sumberagung | - | 1 | - | 1 |
| 3 Gedangan | - | 1 | - | 1 |
| 4 Baturono | - | 1 | - | 1 |
| 5 Banjarejo | - | 1 | - | 1 |
| 6 Sumberaji | - | 1 | - | 1 |
| 7 Kadungrembug | - | 1 | - | 1 |
| 8 Menongo | - | 1 | - | 1 |
| 9 Balungtawun | - | 1 | - | 1 |
| 10 Sugihrejo | - | 1 | - | 1 |
| 11 Bandungsari | - | 1 | - | 1 |
| 12 Plumpang | - | 1 | - | 1 |
| 13 Tlogorejo | - | 1 | - | 1 |
| 14 Surabayan | - | 1 | - | 1 |
| 15 Sidogembul | - | 1 | - | 1 |
| 16 Sukodadi | - | 1 | - | 1 |
| 17 Kebonsari | - | 1 | - | 1 |
| 18 Sukolilo | - | 1 | - | 1 |
| 19 Pajangan | - | 1 | - | 1 |
| 20 Madulegi | - | 1 | - | 1 |
| Jumlah | 0 | 20 | 0 | 20 |

Sumber : Kantor Desa dan Kantor Kecamatan Sukodadi

| Tabel | 9.2.1 | Jumlah Usaha Persewaan, Agen Perjalanan dan Fotocopy di Kecamatan Sukodadi, 2018 | | | |
|-----------------------|-----------------------------|---|------------------|---------------|--|
| Desa/Kelurahan | Persewaan Alat Pesta | Agen Perjalanan | Foto Copy | Jumlah | |
| (1) | (2) | (3) | (4) | (5) | |
| 1 Siwalanrejo | 1 | - | - | 1 | |
| 2 Sumberagung | 1 | - | - | 1 | |
| 3 Gedangan | 2 | - | - | 2 | |
| 4 Baturono | 2 | - | - | 2 | |
| 5 Banjarejo | 1 | - | - | 1 | |
| 6 Sumberaji | 1 | - | 1 | 2 | |
| 7 Kadungrembug | 1 | - | - | 1 | |
| 8 Menongo | 1 | - | 1 | 2 | |
| 9 Balungkawun | 2 | - | - | 2 | |
| 10 Sugihrejo | 1 | - | - | 1 | |
| 11 Bandungsari | 1 | - | - | 1 | |
| 12 Plumpang | 1 | - | - | 1 | |
| 13 Tlogorejo | 2 | - | - | 2 | |
| 14 Surabayan | 1 | - | - | 1 | |
| 15 Sidogembul | 4 | - | 1 | 5 | |
| 16 Sukodadi | 5 | 2 | 8 | 15 | |
| 17 Kebonsari | 1 | - | 2 | 3 | |
| 18 Sukolilo | 1 | - | 1 | 2 | |
| 19 Pajangan | 1 | - | - | 1 | |
| 20 Madulegi | 2 | - | 1 | 3 | |
| Jumlah | 32 | 2 | 15 | 49 | |

Sumber : Kantor Desa dan Kantor Kecamatan Sukodadi

Tabel 9.2.2 Jumlah Usaha Jasa Perseorangan di Kecamatan Sukodadi, 2018

| Desa/Kelurahan | Bengkel Mobil/Motor | Cuci Mobil/Motor | Reparasi Elektronik | Bengkel Las | Jumlah |
|----------------|---------------------|------------------|---------------------|-------------|------------|
| (1) | (2) | (3) | (4) | (5) | (6) |
| 1 Siwalanrejo | 1 | - | 1 | - | 2 |
| 2 Sumberagung | 2 | - | - | - | 2 |
| 3 Gedangan | - | - | - | - | 0 |
| 4 Baturono | 2 | 1 | 1 | 2 | 6 |
| 5 Banjarejo | 1 | 3 | 3 | 1 | 8 |
| 6 Sumberaji | 2 | - | 2 | 1 | 5 |
| 7 Kadungrebug | - | - | 1 | - | 1 |
| 8 Menongo | 3 | 1 | 2 | 1 | 7 |
| 9 Balungtawun | 3 | - | 1 | 2 | 6 |
| 10 Sugihrejo | - | - | 1 | 1 | 2 |
| 11 Bandungsari | - | - | 1 | - | 1 |
| 12 Plumpang | 1 | - | 2 | 1 | 4 |
| 13 Tlogorejo | - | - | 1 | 1 | 2 |
| 14 Surabayan | 3 | 1 | 2 | 1 | 7 |
| 15 Sidogembul | 5 | 1 | 1 | 2 | 9 |
| 16 Sukodadi | 6 | 5 | 4 | 4 | 19 |
| 17 Kebonsari | 2 | - | 2 | 1 | 5 |
| 18 Sukolilo | 3 | - | 3 | 1 | 7 |
| 19 Pajangan | - | - | 1 | 1 | 2 |
| 20 Madulegi | 3 | - | 3 | 2 | 8 |
| Jumlah | 37 | 12 | 32 | 22 | 103 |

Sumber : Kantor Desa dan Kantor Kecamatan Sukodadi

| | | | | | Lanjutan Tabel 9.3.2 |
|---|-------------|-----------------------|-----------|--------------|----------------------|
| | | | | | |
| Desa/Kelurahan | | Salon/ Pangkas Rambut | Penjahit | Jumlah/Total | |
| (1) | | (7) | (8) | (9) | |
| 1 | Siwalanrejo | - | 1 | 3 | |
| 2 | Sumberagung | - | 1 | 3 | |
| 3 | Gedangan | - | 1 | 1 | |
| 4 | Baturono | 1 | 2 | 9 | |
| 5 | Banjarejo | 2 | 2 | 12 | |
| 6 | Sumberaji | - | 1 | 6 | |
| 7 | Kadungrebug | - | 1 | 2 | |
| 8 | Menongo | - | 3 | 10 | |
| 9 | Balungtawun | 1 | 1 | 8 | |
| 10 | Sugihrejo | - | 1 | 3 | |
| 11 | Bandungsari | - | 1 | 2 | |
| 12 | Plumpang | - | 2 | 6 | |
| 13 | Tlogorejo | - | 1 | 3 | |
| 14 | Surabayan | 1 | 2 | 10 | |
| 15 | Sidogembul | 2 | 2 | 13 | |
| 16 | Sukodadi | 10 | 6 | 35 | |
| 17 | Kebonsari | 3 | 2 | 10 | |
| 18 | Sukolilo | 2 | 5 | 14 | |
| 19 | Pajangan | - | 2 | 4 | |
| 20 | Madulegi | 1 | 3 | 12 | |
| Jumlah | | 23 | 40 | 166 | |
| <i>Sumber : Kantor Desa dan Kantor Kecamatan Sukodadi</i> | | | | | |

| | | | | Lanjutan Tabel 9.3.2 |
|---|--------------|-----------------------|-----------|----------------------|
| | | | | |
| Desa/Kelurahan | | Salon/ Pangkas Rambut | Penjahit | Jumlah/Total |
| (1) | | (7) | (8) | (9) |
| 1 | Siwalanrejo | - | 1 | 3 |
| 2 | Sumberagung | - | 1 | 3 |
| 3 | Gedangan | - | 1 | 1 |
| 4 | Baturono | 1 | 2 | 9 |
| 5 | Banjarejo | 2 | 2 | 12 |
| 6 | Sumberaji | - | 1 | 6 |
| 7 | Kadungrembug | - | 1 | 2 |
| 8 | Menongo | - | 3 | 10 |
| 9 | Balungtawun | 1 | 1 | 8 |
| 10 | Sugihrejo | - | 1 | 3 |
| 11 | Bandungsari | - | 1 | 2 |
| 12 | Plumpang | - | 2 | 6 |
| 13 | Tlogorejo | - | 1 | 3 |
| 14 | Surabayan | 1 | 2 | 10 |
| 15 | Sidogembul | 2 | 2 | 13 |
| 16 | Sukodadi | 10 | 6 | 34 |
| 17 | Kebonsari | 3 | 2 | 10 |
| 18 | Sukolilo | 2 | 5 | 14 |
| 19 | Pajangan | - | 2 | 4 |
| 20 | Madulegi | 1 | 3 | 12 |
| Jumlah | | 23 | 40 | 165 |
| <i>Sumber : Kantor Desa dan Kantor Kecamatan Sukodadi</i> | | | | |



Sensus
Penduduk
2020

DATA

MENCERDASKAN BANGSA

Enlighten The Nation



**BADAN PUSAT STATISTIK
KABUPATEN LAMONGAN**

BPS-Statistics of Lamongan Regency

Jalan Veteran 185 Lamongan 62218

Telp: (0322)321339, Fax: (0322)321339

Homepage: <http://lamongankab.bps.go.id>

E-mail: bps3524@bps.go.id