



KECAMATAN SINGKAWANG TENGAH DALAM ANGKA

2011



**BADAN PUSAT STATISTIK
KOTA SINGKAWANG**

Kecamatan Singkawang Tengah

Dalam Angka

2011

<http://singkawangkota.bps.go.id>

KECAMATAN SINGKAWANG TENGAH

DALAM ANGKA 2011

Katalog BPS : 1102001.6172.050

UkuranBuku : 21 x 16,5 cm

Naskah : Badan PusatStatistik Kota Singkawang

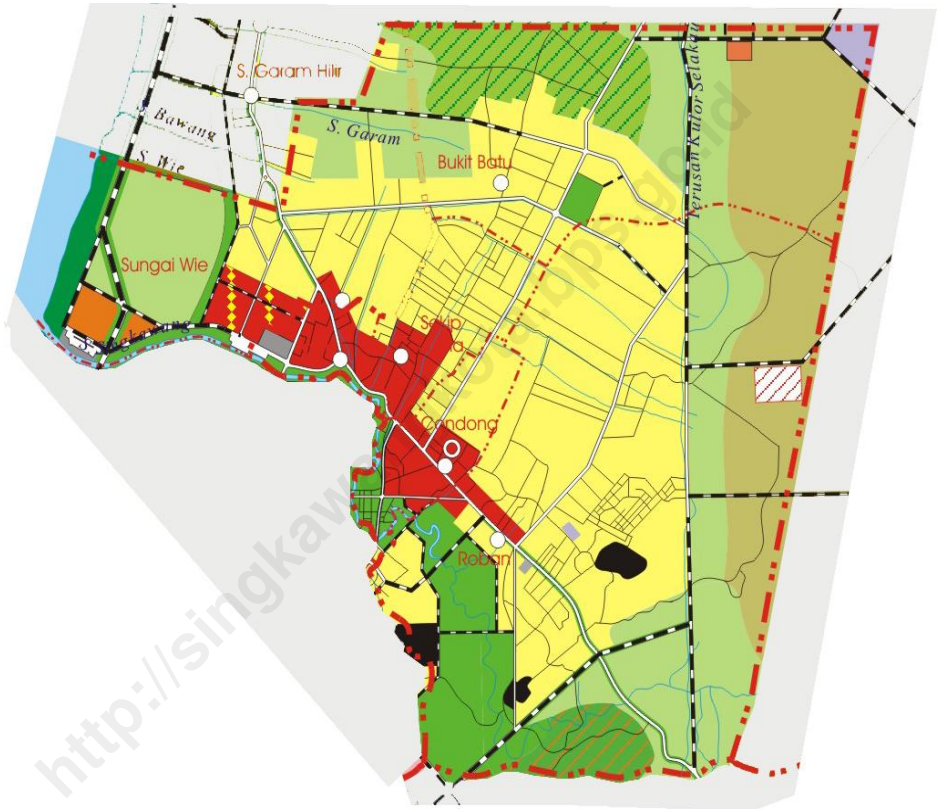
Gambar : KoordinatorStatistik Kecamatan

Singkawang Tengah

Diterbitkan oleh : Badan PusatStatistik Kota Singkawang

<http://singkawangkota.bps.go.id>

PETA SINGKAWANG TENGAH



**PEMERINTAH KOTA SINGKAWANG
KECAMATAN SINGKAWANG TENGAH**

KATA SAMBUTAN

Dengan memanjatkan puji dan syukur ke hadirat Tuhan YME saya menyambut gembira atas terbitnya Publikasi Tahunan “**KECAMATAN SINGKAWANG TENGAH DALAM ANGKA 2011**” yang merupakan penerbitan yang ke tujuh, dari sejak pemekaran Kecamatan.

Terbitnya Publikasi ini disajikan hasil-hasil pelaksanaan pembangunan khususnya Kecamatan Singkawang Tengah secara kuantitatif, yaitu data/informasi statistik selama tahun 2010 ini, sangat dirasakan manfaatnya. Melalui publikasi ini akan diperoleh informasi lengkap tentang perkembangan dan hasil kegiatan pembangunan.

Selain itu, publikasi ini diharapkan dapat digunakan sebagai dasar dalam melakukan evaluasi terhadap hasil-hasil pembangunan dan selanjutnya dijadikan arah dalam hal pengambilan kebijakan yang berkaitan dengan pembangunan.

Kami berharap penerbitan publikasi ini secara berkesinambungan dan ucapan terima kasih kepada berbagai pihak yang telah membantu. Semoga Tuhan YME menyertai dan memberkahi usaha dan pengabdian kita terhadap nusa dan bangsa.

Singkawang, November 2011

Camat Singkawang Tengah

ARMAN MASUDI, SH
NIP. 19620615 198512 1 003

KATA PENGANTAR

Penerbitan publikasi “ **KECAMATAN SINGKAWANG TENGAH DALAM ANGKA 2011**” oleh Badan Pusat Statistik merupakan kelanjutan dari publikasi yang sama dari tahun-tahun sebelumnya.

Dalam penerbitan ini disajikan hasil-hasil pembangunan Kecamatan Singkawang Tengah secara kuantitatif, yaitu data/informasi statistik mengenai pelaksanaan pembangunan di Kecamatan Singkawang Tengah yang ditinjau dari berbagai bidang sosial, ekonomi dan lain sebagainya. Data yang disajikan adalah kumpulan data sekunder yang bersumber dari berbagai instansi/dinas/lembaga baik pemerintah maupun swasta serta hasil olahan data primer yang dilakukan oleh BPS Kota Singkawang.

Kepada semua pihak yang telah membantu kegiatan penyusunan dan penerbitan buku ini, kami mengucapkan terima kasih. Kami juga mengharapkan saran dan kritik, demi perbaikan dan penyempurnaan pada penerbitan yang akan datang.

Semoga Publikasi ini bermanfaat bagi kita semua.

Singkawang, November 2011

KSK Singkawang Tengah

PERTIWI ADHITIAMARTHA, S.Si
NIP. 19860505 201101 2 023

DAFTAR ISI

KATA SAMBUTAN	i
KATA PENGANTAR	ii
DAFTAR ISI	iii
DAFTAR GAMBAR	iv
DAFTAR TABEL	v
Bab.1 Geografi	2
Bab.2 Pemerintahan	13
Bab.3 Penduduk	23
Bab.4 Sosial	44
Bab.5 Pertanian	70
Bab.6 Industri	81
Bab.7 Transportasi dan Komunikasi	87
Bab.8 Keuangan	94

DAFTAR GAMBAR

Gambar 1.	Persentase Luas Wilayah Kecamatan Singkawang Tengah Menurut Kelurahan Tahun 2010	4
Gambar 2.	Jumlah Kepala Keluarga di Kecamatan Singkawang Tengah Tahun 2010.....	14
Gambar 3.	Jumlah Penduduk Menurut Jenis Kelamin di Kecamatan Singkawang Tengah Tahun 2010	25
Gambar 4.	Jumlah Murid Berdasarkan Tingkat Pendidikan di Kecamatan Singkawang Tengah Tahun 2010	46
Gambar 5.	Luas Panen dan Total Produksi Pertanian di Kecamatan Singkawang Tengah Tahun 2010.....	71
Gambar 6.	Jumlah Perusahaan dan Tenaga Kerja Industri Kecil dan Menengah (Aktif) di Kecamatan Singkawang Tengah Tahun 2010	82
Gambar 7.	Jumlah Sarana/ Prasarana Pos dan Telekomunikasi di Kecamatan Singkawang Tengah Tahun 2010	88
Gambar 8.	Besarnya Realisasi Pajak Bumi dan Bangunan di Kecamatan Singkawang Tengah Tahun 2010.....	95

	halaman
Tabel 1.1	
Batas -Batas Wilayah Kecamatan Singkawang Tengah Menurut Arah Mata Angin	5
Tabel 1.2	
Letak Geografis Kecamatan Singkawang Tengah menurut lintang dan bujur	5
Tabel 1.3	
Luas Wilayah Kecamatan Singkawang Tengah Menurut Kelurahan Tahun 2010	6
Tabel 1.4	
Luas Wilayah Menurut Penggunaan Lahan di Kecamatan Singkawang Tengah Tahun 2010	7
Tabel 1.5	
Letak Wilayah Kelurahan di Kecamatan Singkawang Tengah Menurut Pantai/Bukan Pantai Tahun 2010	9
Tabel 1.6	
Letak Ketinggian Kelurahan dari Permukaan Laut di Kecamatan Singkawang Tengah Tahun 2010	10
Tabel 1.7	
Jarak Tempuh dari Kantor Kelurahan ke Kantor Camat di Kecamatan Singkawang Tengah	11
Tabel 2.1.1	
Nama-Nama Camat Yang Pernah/Masih Menjabat di Kecamatan Singkawang Tengah sampai dengan Tahun 2010 .	15
Tabel 2.1.2	
Nama-Nama Perangkat Kecamatan yang Masih Menjabat di Kantor Camat Singkawang Tengah Tahun 2010	16
Tabel 2.2.1	
Klasifikasi dan Status Kelurahan di Kecamatan Singkawang Tengah Tahun 2010	17

Tabel 2.2.2	
Klasifikasi Perkembangan Kelurahan di Kecamatan Singkawang Tengah Tahun 2010	18
Tabel 2.2.3	
Perkembangan Kategori LKMD di Kecamatan Singkawang Tengah Tahun 2010	19
Tabel 2.2.4.	
Banyaknya Rukun Warga, Rukun Tetangga dan Kepala Keluarga di Kecamatan Singkawang Tengah Tahun 2010	20
Tabel 2.2.5	
Realisasi Pembuatan Surat Keterangan Miskin di Kecamatan Singkawang Tengah Tahun 2007 – 2010	21
Tabel 3.1.1	
Luas Desa, Penduduk dan Kepadatan Penduduk Kecamatan Singkawang Tengah Tahun 2010	26
Tabel 3.1.2	
Penduduk Menurut Jenis Kelamin di Kecamatan Singkawang Tengah Tahun 2010	27
Tabel 3.1.3	
Rata-Rata Anggota Rumah Tangga di Kecamatan Singkawang Tengah Tahun 2010	28
Tabel 3.1.4	
Penduduk Menurut Kelompok Umur di Kecamatan Singkawang Tengah Tahun 2010	29
Tabel 3.1.5	
Penduduk W N I Menurut Jenis Kelamin di Kecamatan Singkawang Tengah Tahun 2010	30
Tabel 3.1.6	
Penduduk WNA Menurut Jenis Kelamin di Kecamatan Singkawang Tengah Tahun 2010	31
Tabel 3.1.7	
Banyaknya Mutasi Penduduk (Lahir,mati,Pindah Datang) di Kecamatan Singkawang Tengah Tahun 2010	32

Tabel 3.1.8	
Kelahiran dan Kematian Menurut Jenis Kelamin di Kecamatan Singkawang Tengah Tahun 2010	33
Tabel 3.1.9	
Pindah dan Datang Menurut Jenis Kelamin di Kecamatan Singkawang Tengah Tahun 2010	34
Tabel 3.2.1	
Penduduk Wajib Memiliki KTP di Kecamatan Singkawang Tengah Tahun 2010	35
Tabel 3.2.2	
Penduduk Yang Memiliki KTP di Kecamatan Singkawang Tengah Tahun 2010	36
Tabel 3.2.3	
Banyaknya Kepala Keluarga Wajib Memiliki KK di Kecamatan Singkawang Tengah Tahun 2010	37
Tabel 3.2.4	
Banyaknya Kepala Keluarga Yang Memiliki KK di Kecamatan Singkawang Tengah Tahun 2010	38
Tabel 3.2.5	
Banyaknya Penduduk menurut Lapangan Usaha di Kecamatan Singkawang Tengah Tahun 2010	39
Tabel 3.2.6	
Banyaknya Penduduk menurut Agama/Kepercayaan di Kecamatan Singkawang Tengah Tahun 2010	41
Tabel 4.1.1	
Banyaknya Sekolah menurut Jenisnya di Kecamatan Singkawang Tengah Tahun 2010	47
Tabel 4.1.2	
Banyaknya Murid Berdasarkan Tingkat Pendidikan di Kecamatan Singkawang Tengah Tahun 2010	50
Tabel 4.1.3	
Banyaknya Guru Berdasarkan Tingkat Pendidikan di Kecamatan Singkawang Tengah Tahun 2010	51

Tabel 4.1.4	
Rasio Murid dengan Sekolah dan Guru di Kecamatan Singkawang Tengah Tahun 2010	52
Tabel 4.2.1	
Banyaknya Fasilitas Sarana/Prasarana Kesehatan di Kecamatan Singkawang Tengah Tahun 2006 – 2010	53
Tabel 4.2.2	
Banyaknya Tenaga Medis /Para Medis di Kecamatan Singkawang Tengah Tahun 2009 – 2010	54
Tabel 4.2.3	
Banyaknya Posyandu yang Digunakan untuk Imunisasi di Kecamatan Singkawang Tengah Tahun 2007 – 2010	55
Tabel 4.2.4	
Realisasi Kegiatan Imunisasi Menurut Jenisnya di Kecamatan Singkawang tengah Tahun 2006 – 2010	56
Tabel 4.2.5	
Banyaknya PUS di Kecamatan Singkawang Tengah Tahun 2008 – 2010	57
Tabel 4.2.6	
Pencapaian Peserta KB menurut Jenis Alat Kontrasepsi di Kecamatan Singkawang Tengah Tahun 2010	58
Tabel 4.2.7	
Jumlah Sarana Pelayanan KB Nasional di Kecamatan Singkawang Tengah Tahun 2010	59
Tabel 4.2.8	
Jumlah Klinik Keluarga Berencana di Kecamatan Singkawang Tengah Tahun 2010	60
Tabel 4.2.9	
Jumlah Keluarga Sejahtera di Kecamatan Singkawang Tengah Tahun 2010	61
Tabel 4.3.1	
Banyaknya Tindak Kejahatan Terhadap Jiwa/ Badan yang Terjadi di Wilayah Polsek Singkawang tengah Tahun 2010	62

Tabel 4.3.2	
Banyaknya Tindak Kejahatan terhadap Harta Benda yang Terjadi di Wilayah Polsek Singkawang Tengah Tahun 2010	64
Tabel 4.4.1	
Banyaknya Tempat Ibadah Menurut Jenisnya di Kecamatan Singkawang Tengah Tahun 2010	66
Tabel 4.4.2	
Banyaknya Nikah, Talak, Cerai, dan Rujuk di Kecamatan Singkawang Tengah Tahun 2010	67
Tabel 4.4.3	
Banyaknya Jemaah Haji yang Berangkat menurut Jenis Kelamin di Kecamatan Singkawang Tengah Tahun 2010	68
Tabel 5.1.1	
Luas Panen dan Produksi Padi di Kecamatan Singkawang Tengah Tahun 2010	72
Tabel 5.1.2	
Luas Panen dan Produksi Palawija di Kecamatan Singkawang Tengah Tahun 2010	73
Tabel 5.2.1	
Luas Areal Tanaman Perkebunan (Ha) di Kecamatan Singkawang Tengah Tahun 2010	74
Tabel 5.2.2	
Produksi dan Jumlah Petani Tanaman Perkebunan di Kecamatan Singkawang Tengah Tahun 2010	75
Tabel 5.3.1	
Populasi Ternak di Kecamatan Singkawang Tengah Tahun 2010	76
Tabel 5.3.2	
Populasi Unggas di Kecamatan Singkawang Tengah Tahun 2010	77
Tabel 5.3.3	
Banyaknya Ternak yang Dipotong di Kecamatan Singkawang Tengah Tahun 2008 – 2010	78

Tabel 5.3.4	
Banyaknya Unggas Yang Dipotong Di Kecamatan Singkawang Tengah Tahun 2008 – 2010	79
Tabel 6.1.1	
Banyaknya Perusahaan dan Tenaga Kerja Industri Kecil dan Menengah (Aktif) di Kecamatan Singkawang Tengah Tahun 2010	83
Tabel 6.1.2	
Pengeluaran Surat Izin Usaha Perdagangan (SIUP) di Kecamatan Singkawang Tengah Tahun 2010	84
Tabel 6.1.3	
Penerbitan Tanda Daftar Perusahaan (TDP) di Kecamatan Singkawang Tengah Tahun 2010	85
Tabel 7.1.1	
Kondisi Sebagian Besar Permukaan Jalan di Kecamatan Singkawang Tengah Tahun 2010	89
Tabel 7.1.2	
Fasilitas Angkutan Umum yang Biasa Dipergunakan Penduduk di Kecamatan Singkawang Tengah Tahun 2010	90
Tabel 7.2.1	
Banyaknya Sarana/ Prasarana Pos dan Telekomunikasi di Kecamatan Singkawang Tengah Tahun 2010	91
Tabel 7.2.2	
Jumlah Pengiriman dan Penerimaan Surat di Kecamatan Singkawang Tengah Tahun 2010	92
Tabel 8.1	
Banyaknya KUD dan Bank di Kecamatan Singkawang Tengah Tahun 2010	96
Tabel 8.2	
Banyaknya Koperasi Berdasarkan Jenisnya di Kecamatan Singkawang Tengah Tahun 2010	97
Tabel 8.3	
Surat Pemberitahuan Pajak Terutang dan Nilainya di Kecamatan Singkawang Tengah Tahun 2010	99

BAB 1
GEOGRAFI

<http://singkawangkota.ms.go.id>

1. Kecamatan

Kecamatan Singkawang Tengah termasuk ke dalam wilayah pemerintah Kota Singkawang Provinsi Kalimantan Barat. Kecamatan Singkawang Tengah terletak ditengah-tengah kecamatan lain di kota Singkawang. Kecamatan Singkawang Tengah memiliki batas-batas administrasi sebagai berikut :

- Utara : Kec. Skw Utara
- Selatan : Kec. Skw Timur
- Barat : Kec. Skw Barat
- Timur :Kec. Skw Timur

Secara geografis Kecamatan Singkawang Tengah terletak pada posisi $0^{\circ}53'09''$ LU - $0^{\circ}56'11''$ LU dan $108^{\circ}59' 10''$ BT - $109^{\circ}02'18''$ BT.

2. Luas Wilayah

Luas wilayah Kecamatan Singkawang Tengah adalah 31.57 Km^2 atau 6.56 persen dari luas seluruh wilayah Kota Singkawang. Kecamatan Singkawang Tengah terdiri dari enam kelurahan yaitu Kelurahan Roban, Kelurahan Condong, Kelurahan Sekip Lama,

Kelurahan Jawa, Kelurahan Bukit Batu dan Kelurahan Sei Wie.

Kelurahan terluas adalah Kelurahan Roban dengan luas 20 Km^2 atau 63.35 persen dari luas Kecamatan Singkawang Tengah sedangkan Kelurahan terkecil adalah Kelurahan Sekip Lama dengan luas 0.97 Km^2 atau 2.38 persen dari wilayah Kecamatan Singkawang Tengah. Dilihat dari letaknya, sebagian besar kelurahan merupakan daerah bukan pantai kecuali kelurahan Sei Wie dengan ketinggian $< 500 \text{ m}$ dari permukaan laut. Apabila dilihat dari jarak tempuh dari kelurahan menuju kantor camat berkisar 0-4 Km. Dengan rata-rata jarak tempuh 2.01 km menuju kantor kecamatan.

3. Penggunaan Lahan

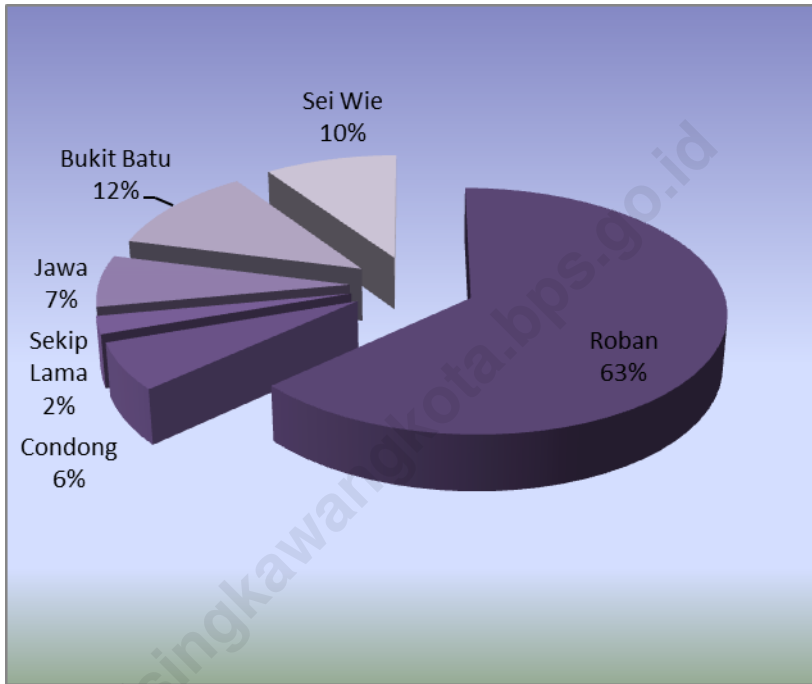
Berdasarkan penggunaan lahan, kecamatan Singkawang Tengah dibagi menjadi tiga jenis lahan yaitu lahan sawah (12.35 persen), lahan bukan sawah (20.18

persen) dan lahan bukan pertanian (67.47 persen).

Lahan sawah yang diusahakan oleh masyarakat di Kecamatan Singkawang Tengah hanya ada dua jenis lahan, yaitu sawah tadah hujan (71.79 persen) dan sawah pasang surut (28.21 persen).

Sebagian besar lahan di Kecamatan Singkawang Tengah banyak digunakan untuk bangunan/ halaman yaitu sebesar 65.82 persen dari luas seluruh lahan dan hanya 0.16 persen untuk kolam/ tebat/ empang.

Gambar 1.
Persentase Luas Wilayah Kecamatan Singkawang Tengah
Menurut Kelurahan Tahun 2010



Tabel 1.1
Batas - Batas Wilayah Kecamatan Singkawang Tengah
Menurut Arah Mata Angin

No.	Arah Mata Angin	Berbatasan Dengan
(1)	(2)	(3)
1	Utara	Kec. Singkawang Utara
2	Selatan	Kec. Singkawang Timur
3	Barat	Kec. Singkawang Barat
4	Timur	Kec. Singkawang Timur

Tabel 1.2
Letak Geografi Kecamatan Singkawang Tengah menurut Lintang dan Bujur

Uraian	Posisi / Derajat
Lintang/Latitude((Drj Mnt Ltg) 1)	0 ⁰ 53'09" LU - 0 ⁰ 56'11" LU
Bujur/Longitude((Drj Mnt Ltg) 1)	108 ⁰ 59' 10" BT - 109 ⁰ 02'18" BT

Sumber : Badan Pertanahan Nasional Kota Singkawang

Tabel 1.3
Luas Wilayah Kecamatan Singkawang Tengah
Menurut Kelurahan Tahun 2010

No	Kelurahan	Km ²	Hektar	Persentase
(1)	(2)	(3)	(4)	(5)
1	Roban	20.00	2,000	63.35
2	Condong	2.00	200	6.34
3	Sekip Lama	0.75	75	2.38
4	Jawa	2.18	218	6.91
5	Bukit Batu	3.62	362	11.47
6	Sei Wie	3.02	302	9.57
Total		31.57	3,157	100.00

Sumber : Kantor Camat Singkawang Tengah

Tabel 1.4
Luas Wilayah Menurut Penggunaan Lahan
di Kecamatan Singkawang Tengah Tahun 2010

Penggunaan Lahan	Luas (ha)
(1)	(2)
I. Lahan Sawah	390
1. Irigasi Teknis	-
2. Irigasi Setengah Teknis	-
3. Irigasi Sederhana	-
4. Irigasi Desa/ Non PU	-
5. Tadah Hujan	280
6. Pasang Surut	110
7. Lebak	-
8. Lainnya	-
II. Lahan Bukan Sawah	637
1. Tegal/ Kebun	131
2. Ladang/ huma	-
3. Perkebunan	25
4. Hutan Rakyat/ Ditanami pohon	30
5. Tambak	-
6. Kolam/ Tebat/ empang	5
7. Padang pengembalaan/ Rumput	-
8. Sementara Tidak Diusahakan	80
9. Lainnya	366

Lanjutan Tabel 1.4

III. Lahan Bukan Pertanian	2,130
1. Bangunan/ Halaman	2,078
2. Hutan Negara	-
3. Rawa-rawa (tidak ditanami)	20
4. Lainnya	32
<hr/>	
Total	3,157

Sumber : Mantri Tani Kec.Singkawang Tengah

Tabel 1.5
 Letak Wilayah Kelurahan di Kecamatan Singkawang Tengah
 Menurut Pantai/ Bukan Pantai Tahun 2010

No	Kelurahan	Pantai	Bukan Pantai
(1)	(2)	(3)	(4)
1	Roban	-	v
2	Condong	-	v
3	Sekip Lama	-	v
4	Jawa	-	v
5	Bukit Batu	-	v
6	Sei Wie	v	-
Total		1	5

Sumber : Kantor Camat Singkawang Tengah

Tabel 1.6
 Letak Ketinggian Kelurahan dari Permukaan Laut
 di Kecamatan Singkawang Tengah Tahun 2010

No	Kelurahan	< 500 m	500 - 700 m	> 700 m
(1)	(2)	(3)	(4)	(5)
1	Roban	v	-	-
2	Condong	v	-	-
3	Sekip Lama	v	-	-
4	Jawa	v	-	-
5	Bukit Batu	v	-	-
6	Sei Wie	v	-	-
Total		6	-	-

Sumber : Kantor Camat Singkawang Tengah

Tabel 1.7
Jarak Tempuh dari Kantor Kelurahan ke Kantor Camat
di Kecamatan Singkawang Tengah

No	Kelurahan	Jarak
(1)	(2)	(3)
1	Roban	0.05
2	Condong	1.00
3	Sekip Lama	1.50
4	Jawa	1.50
5	Bukit Batu	4.00
6	Sei Wie	4.00

Sumber : Kantor Camat Singkawang Tengah

BAB 2
PEMERINTAHAN

<http://singkawangkota.go.id>

1. Pemerintahan

Kecamatan Singkawang Tengah pernah 7 kali berganti kepemimpinan. Terakhir mulai tahun 2009 Kecamatan Singkawang Tengah dipimpin oleh Arman Masudi, SH. Perangkat Kecamatan yang ada di Singkawang Tengah terdiri dari lima Seksi yaitu Pemerintahan, Sosial, Trantib, Ekonomi Pembangunan, dan Pemberdayaan Masyarakat yang kesemuanya ada yang menjabat.

Dilihat dari klasifikasi dan statusnya, kecamatan Singkawang Tengah terbagi menjadi dua klasifikasi. Kelurahan Bukit Batu dan Kelurahan Sei Wie tergolong dalam klasifikasi pedesaan. Sedangkan

empat kelurahan lainnya termasuk dalam klasifikasi perkotaan. Dilihat dari perkembangan dan kategori LKMD semua kelurahan masuk ke dalam kelurahan swakarya dan kategori II.

2. Satuan Lingkungan Setempat (SLS)

Seperti kecamatan lain di Kota Singkawang, Satuan Lingkungan Setempat (SLS) di Kecamatan Singkawang Tengah terdiri dari Rukun Warga (RW) dan Rukun Tetangga (RT) dimana jumlah RW adalah 42 dan RT berjumlah 169 dengan Kepala Keluarga sebanyak 14,695 KK.

Gambar 2.
Jumlah Kepala Keluarga
di Kecamatan Singkawang Tengah Tahun 2010



Tabel 2.1.1
 Nama-Nama Camat Yang Pernah/Masih Menjabat
 di Kecamatan Singkawang Tengah Sampai Dengan Tahun 2010

No	Nama	Lama Menjabat
(1)	(2)	(3)
1	Drs. HEFZI MOCHTAR	1985 – 1993
2	Drs. KABUL MULYONO	1993 – 1996
3	RUSTINA, S.Sos	1996 – 1998
4	CHATMANIAR CHATAB, BA	1998 – 2003
5	HASWANDI HASYIM, M.Si.	2003 – 2004
6	Drs. MOCHTAR SYAHIDAN.	2004 – 2007
7	Drs. ZULHIAR	2007 – 2008
8	ARMAN MASUDI, SH	2009 – 2011

Sumber : Kantor Camat Singkawang Tengah

Tabel 2.1.2
 Nama-Nama Perangkat Kecamatan yang masih Menjabat
 di Kantor Camat Singkawang Tengah Tahun 2010

No	Nama	Jabatan
(1)	(2)	(3)
1	ARMAN MASUDI, SH.	Camat
2	M. SURIADI, S.Pd.	Sekcam
3	HASANUDDIN	Kasie Pemerintahan
4	SAPTONO	Kasie Ekonomi Pembangunan
5	PAINAH	Kasie Sosial
6	MUHADI TRISNO	Kasie Trantib
7	MARCELIN, SH.	Kasie Pemberdayaan Masyarakat

Sumber : Kantor Camat Singkawang Tengah

Tabel 2.2.1
Klasifikasi dan Status Kelurahan
di Kecamatan Singkawang Tengah Tahun 2010

No	Kelurahan	Klasifikasi	Status
(1)	(2)	(3)	(4)
1	Roban	Kota	Kelurahan
2	Condong	Kota	Kelurahan
3	Sekip Lama	Kota	Kelurahan
4	Jawa	Kota	Kelurahan
5	Bukit Batu	Pedesaan	Kelurahan
6	Sei Wie	Pedesaan	Kelurahan

Sumber : Kantor Camat Singkawang Tengah

Tabel 2.2.2
Klasifikasi Perkembangan Kelurahan
di Kecamatan Singkawang Tengah Tahun 2010

No	Kelurahan	Swadaya	Swakarya	Swasembada
(1)	(2)	(3)	(4)	(5)
1	Roban	-	v	-
2	Condong	-	v	-
3	Sekip Lama	-	v	-
4	Jawa	-	v	-
5	Bukit Batu	-	v	-
6	Sei Wie	-	v	-
Total		-	6	-

Sumber : Kantor Camat Singkawang Tengah

Tabel 2.2.3
Perkembangan Kategori Lembaga Ketahanan Masyarakat Desa
di Kecamatan Singkawang Tengah Tahun 2010

No	Kelurahan	Kategori I	Kategori II	Kategori III
(1)	(2)	(3)	(4)	(5)
1	Roban	-	-	-
2	Condong	-	-	-
3	Sekip Lama	-	-	-
4	Jawa	-	-	-
5	Bukit Batu	-	-	-
6	Sei Wie	-	-	-
Total		-	-	-

Sumber : Kantor Camat Singkawang Tengah

Tabel 2.2.4
Banyaknya Rukun Warga, Rukun Tetangga dan Kepala Keluarga
di Kecamatan Singkawang Tengah Tahun 2010

No	Kelurahan	Rukun Warga	Rukun Tetangga	Kepala Keluarga
(1)	(2)	(3)	(4)	(5)
1	Roban	13	63	6,658
2	Condong	7	38	2,732
3	Sekip Lama	7	21	1,943
4	Jawa	6	18	870
5	Bukit Batu	4	12	1,224
6	Sei Wie	5	17	1,268
Total		42	169	14,695

Sumber : Masing-Masing Kelurahan

Tabel 2.2.5
 Realisasi Pembuatan Surat Keterangan Miskin
 di Kecamatan Singkawang Tengah Tahun 2007 – 2010

No	Kelurahan	2007	2008	2009	2010
(1)	(2)	(3)	(4)	(5)	(6)
1	Roban	815	46	1894	---
2	Condong	318	15	45	36
3	Sekip Lama	273	31	25	91
4	Jawa	90	12	35	41
5	Bukit Batu	886	7	30	39
6	Sei Wie	91	6	35	59
Total		2473	117	2064	266

Sumber : Masing-Masing Kelurahan

Keterangan : --- data tidak tersedia

BAB 3
PENDUDUK

<http://singkawangko.bps.go.id>

1. Penduduk

Pada tahun 2010 jumlah penduduk Kecamatan Singkawang Tengah sebanyak 56,900 jiwa, terdiri dari 28,790 laki-laki dan 28,110 perempuan, dengan kata lain perbandingan antara penduduk laki-laki dan perempuan (sex Ratio) sebesar 102. Artinya setiap 100 penduduk perempuan terdapat 102 penduduk laki-laki.

Persebaran penduduk di Kecamatan Singkawang Tengah tidak merata, dimana kepadatan tertinggi terjadi di Kelurahan Sekip Lama 10,49 jiwa/km², diikuti oleh Kelurahan Condong 4,409 jiwa/km², Kelurahan Jawa 1,874 jiwa/km², Kelurahan Sei Wie 1,651 jiwa/km² serta Kelurahan Roban dan Kelurahan Bukit Batu masing-masing 1,340 jiwa/km² dan 1,196 jiwa/km².

Pada tahun ini dapat dilihat bahwa sebagian besar penduduk Kecamatan Singkawang Tengah adalah kelompok usia produktif (15 – 54 tahun) yaitu sebesar 33,241 jiwa atau 58.42 persen dari total penduduk

Kecamatan Singkawang Tengah. Pada umumnya mereka bermata pencaharian di sektor swasta.

Faktor-faktor demografi seperti lahir, mati dan mutasi penduduk menyebabkan dinamika pertumbuhan penduduk. Rata-rata tingkat kelahiran di Kecamatan Singkawang Tengah sebesar 157 jiwa dan Kematian sebesar 50 jiwa. Adapun tingkat mutasi penduduk di Kecamatan Singkawang Tengah rata-rata 211 orang yang pindah dari wilayah Kecamatan Singkawang Tengah dan 252 jiwa datang ke wilayah Kecamatan Singkawang Tengah.

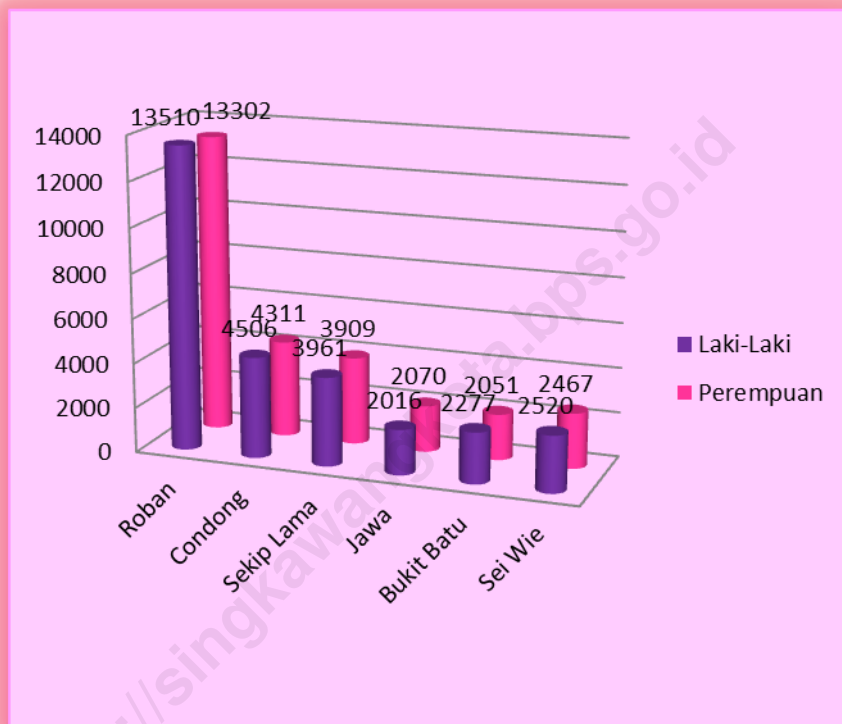
2. Kepemilikan KTP

KTP (Kartu Tanda Penduduk) adalah identitas resmi penduduk sebagai bukti diri yang diterbitkan oleh Instansi Pelaksana yang berlaku di seluruh wilayah Negara Kesatuan Republik Indonesia. Kartu ini wajib dimiliki oleh setiap penduduk yang telah berusia 17 tahun atau yang telah menikah.

Pada tahun 2010, dapat dilihat bahwa penduduk di Kecamatan Singkawang Tengah belum semuanya memiliki kesadaran untuk membuat KTP. Dari 10,147 penduduk wajib KTP hanya 8,154 penduduk yang telah memiliki KTP. Artinya baru sekitar 80.35 persen penduduk yang mempunyai KTP (Kelurahan Jawa, Kelurahan Bukit Batu, dan Kelurahan Sei wie).

Kartu Keluarga adalah kartu identitas keluarga yang memuat data tentang susunan, hubungan dan jumlah anggota keluarga. Kartu Keluarga ini wajib dimiliki oleh setiap keluarga. Dalam tahun 2010, keluarga yang telah memiliki Kartu Keluarga sebesar 96.30 persen (Kelurahan Jawa, Kelurahan Bukit Batu, dan Kelurahan Sei wie).

Gambar 3.
Jumlah Penduduk Menurut Jenis Kelamin
di Kecamatan Singkawang Tengah Tahun 2010



Tabel 3.1.1
Luas Desa, Penduduk Dan Kepadatan Penduduk
Kecamatan Singkawang Tengah Tahun 2010

No	Kelurahan	Luas (Km ²)	Penduduk (Jiwa)	Kepadatan Jiwa (Jiwa/ Km ²)
(1)	(2)	(3)	(4)	(5)
1	Roban	20.00	26,812	1,340.60
2	Condong	2.00	8,817	4,408.50
3	Sekip Lama	0.75	7,870	10,493.33
4	Jawa	2.18	4,086	1,874.31
5	Bukit Batu	3.62	4,328	1,195.58
6	Sei Wie	3.02	4,987	1,651.32
Total		31.57	56,900	20,963.64

Sumber : BPS Kota Singkawang

Tabel 3.1.2
Penduduk Menurut Jenis Kelamin
di Kecamatan Singkawang Tengah Tahun 2010

No	Kelurahan	Laki-Laki (Jiwa)	Perempuan (Jiwa)	Jumlah (Jiwa)
(1)	(2)	(3)	(4)	(5)
1	Roban	13,510	13,302	26,812
2	Condong	4,506	4,311	8,817
3	Sekip Lama	3,961	3,909	7,870
4	Jawa	2,016	2,070	4,086
5	Bukit Batu	2,277	2,051	4,328
6	Sei Wie	2,520	2,467	4,987
Total		28,790	28,110	56,900

Sumber : BPS Kota Singkawang

Tabel 3.1.3
Rata-Rata Anggota Rumah Tangga
di Kecamatan Singkawang Tengah Tahun 2010

No	Kelurahan	Jumlah RuTa	Jumlah Penduduk (Jiwa)	Rata-Rata ART
1	Roban	5,940	26,812	5
2	Condong	1,919	8,817	5
3	Sekip Lama	1,767	7,870	4
4	Jawa	906	4,086	5
5	Bukit Batu	952	4,328	5
6	Sei Wie	1,127	4,987	4
Total		12,611	56,900	5

Sumber : BPS Kota Singkawang

Tabel 3.1.4
Penduduk menurut Kelompok Umur
di Kecamatan Singkawang Tengah Tahun 2010

Kelompok Umur	Laki-Laki (Jiwa)	Perempuan (Jiwa)	Jumlah (Jiwa)
(1)	(2)	(3)	(4)
0 - 4	3,066	2,894	5,960
5 - 9	3,080	2,902	5,982
10 - 14	3,134	2,967	6,101
15 - 19	2,790	2,716	5,506
20 - 24	2,323	2,416	4,739
25 - 29	2,508	2,408	4,916
30 - 34	2,357	2,225	4,582
35 - 39	2,094	1,920	4,014
40 - 44	1,784	1,779	3,563
45 - 49	1,588	1,630	3,218
50 - 54	1,375	1,328	2,703
55 - 59	930	924	1,854
60 - 64	636	662	1,298
65 - 69	522	533	1,055
70 - 74	307	371	678
75 +	296	435	731
Total	28,790	28,110	56,900

Sumber : BPS Kota Singkawang

Tabel 3.1.5
Penduduk WNI Menurut Jenis Kelamin
di Kecamatan Singkawang Tengah Tahun 2010

No	Kelurahan	Laki-Laki (Jiwa)	Perempuan (Jiwa)	Jumlah (Jiwa)
(1)	(2)	(3)	(4)	(5)
1	Roban	---	---	21,188
2	Condong	6,919	7,025	13,944
3	Sekip Lama	4,047	3,614	7,661
4	Jawa	2,129	2,294	4,423
5	Bukit Batu	2,594	2,419	5,013
6	Sei Wie	2,390	2,400	4,790
Total		18,079	17,752	57,019

Sumber : Masing-Masing Kelurahan

Keterangan : --- data tidak tersedia

Tabel 3.1.6
Penduduk WNA Menurut Jenis Kelamin
di Kecamatan Singkawang Tengah Tahun 2010

No	Kelurahan	Laki-Laki (Jiwa)	Perempuan (Jiwa)	Jumlah (Jiwa)
(1)	(2)	(3)	(4)	(5)
1	Roban	-	-	-
2	Condong	-	-	-
3	Sekip Lama	-	-	-
4	Jawa	-	-	-
5	Bukit Batu	-	-	-
6	Sei Wie	-	-	-
Total		-	-	-

Sumber : Masing-Masing Kelurahan

Tabel 3.1.7
Banyaknya Mutasi Penduduk (Lahir, Mati, Pindah, Datang)
di Kecamatan Singkawang Tengah Tahun 2010

No	Kelurahan	Lahir	Mati	Pindah	Datang
(1)	(2)	(3)	(4)	(5)	(6)
1	Roban	360	80	550	899
2	Condong	97	43	395	154
3	Sekip Lama	379	131	50	122
4	Jawa	4	1	32	10
5	Bukit Batu	46	18	98	240
6	Sei Wie	57	27	139	88
Total		943	300	1,264	1,513

Sumber : Masing-Masing Kelurahan

Tabel 3.1.8
Kelahiran dan Kematian Menurut Jenis Kelamin
di Kecamatan Singkawang Tengah Tahun 2010

No	Kelurahan	Lahir		Mati	
		Laki-Laki	Perempuan	Laki-Laki	Perempuan
(1)	(2)	(3)	(4)	(5)	(6)
1	Roban	---	---	---	---
2	Condong	54	43	24	19
3	Sekip Lama	---	---	---	---
4	Jawa	1	3	0	1
5	Bukit Batu	28	18	12	6
6	Sei Wie	36	31	21	6
Total		119	95	57	32

Sumber : Masing-Masing Kelurahan

Keterangan : --- data tidak tersedia

Tabel 3.1.9
Pindah Dan Datang Menurut Jenis Kelamin
di Kecamatan Singkawang Tengah Tahun 2010

No	Kelurahan	Pindah		Datang	
		Laki-Laki	Perempuan	Laki-Laki	Perempuan
(1)	(2)	(3)	(4)	(5)	(6)
1	Roban	---	---	---	---
2	Condong	80	74	169	226
3	Sekip Lama	---	---	---	---
4	Jawa	5	5	22	10
5	Bukit Batu	123	117	54	44
6	Sei Wie	45	43	77	62
Total		253	239	322	342

Sumber : Masing-Masing Kelurahan

Keterangan : --- data tidak tersedia

Tabel 3.2.1
Penduduk Wajib Memiliki Kartu Tanda Penduduk
di Kecamatan Singkawang Tengah Tahun 2010

No	Kelurahan	Laki-Laki	Perempuan	Jumlah
(1)	(2)	(3)	(4)	(5)
1	Roban	---	---	---
2	Condong	---	---	---
3	Sekip Lama	---	---	---
4	Jawa	2,177	1,244	3,421
5	Bukit Batu	1,583	1,490	3,073
6	Sei Wie	1,946	1,707	3,653
Total		5,706	4,441	10,147

Sumber : Masing-Masing Kelurahan

Keterangan : --- data tidak tersedia

Tabel 3.2.2
Penduduk yang Memiliki Kartu Tanda Penduduk
di Kecamatan Singkawang Tengah Tahun 2010

No	Kelurahan	Laki-Laki	Perempuan	Jumlah
(1)	(2)	(3)	(4)	(5)
1	Roban	---	---	4,479
2	Condong	---	---	---
3	Sekip Lama	---	---	---
4	Jawa	2,177	1,244	3,421
5	Bukit Batu	276	836	1,112
6	Sei Wie	1,926	1,695	3,621
Total		4,379	3,775	12,633

Sumber : Masing-Masing Kelurahan

Keterangan : --- data tidak tersedia

Tabel 3.2.3
 Banyaknya Kepala Keluarga Wajib Memiliki Kartu Keluarga
 di Kecamatan Singkawang Tengah Tahun 2010

No	Kelurahan	Laki-Laki	Perempuan	Jumlah
(1)	(2)	(3)	(4)	(5)
1	Roban	---	---	---
2	Condong	---	---	---
3	Sekip Lama	---	---	---
4	Jawa	1,209	984	2,193
5	Bukit Batu	1,309	135	1,444
6	Sei Wie	1,128	140	1,268
Total		3,646	1,259	4,905

Sumber : Masing-Masing Kelurahan

Keterangan : --- data tidak tersedia

Tabel 3.2.4
Banyaknya Kepala Keluarga yang Memiliki Kartu Keluarga
di Kecamatan Singkawang Tengah Tahun 2010

No	Kelurahan	Laki-Laki	Perempuan	Jumlah
(1)	(2)	(3)	(4)	(5)
1	Roban	---	---	2,073
2	Condong	---	---	---
3	Sekip Lama	---	---	---
4	Jawa	984	45	1,029
5	Bukit Batu	1,096	131	1,227
6	Sei Wie	1,120	135	1,255
Total		3,200	311	5,584

Sumber : Masing-Masing Kelurahan

Keterangan : --- data tidak tersedia

Tabel 3.2.5
Banyaknya Penduduk menurut Lapangan Usaha
di Kecamatan Singkawang Tengah Tahun 2010

No	Kelurahan	PNS	ABRI	Swasta	Dagang
(1)	(2)	(3)	(4)	(5)	(6)
1	Roban	---	---	---	---
2	Condong	500	27	871	224
3	Sekip Lama	535	231	2,158	-
4	Jawa	338	79	1,155	76
5	Bukit Batu	143	45	197	58
6	Sei Wie	363	42	1,659	18
Total		1,879	424	6,040	376

Lanjutan Tabel 3.2.5

No	Kelurahan	Petani	Pensiunan	Nelayan	Buruh
(1)	(2)	(3)	(4)	(5)	(6)
1	Roban	---	---	---	---
2	Condong	306	212	13	200
3	Sekip Lama	107	472	52	561
4	Jawa	4	34	43	78
5	Bukit Batu	183	11	1	35
6	Sei Wie	160	42	24	62
Total		760	771	133	936

Sumber : Masing-Masing Kelurahan

Keterangan : --- data tidak tersedia

Tabel 3.2.6
Banyaknya Penduduk Menurut Jenis Agama/Kepercayaan
di Kecamatan Singkawang Tengah Tahun 2010

No	Kelurahan	Islam	Katholik	Protestan	Hindu
(1)	(2)	(3)	(4)	(5)	(6)
1	Roban	---	---	---	---
2	Condong	6,454	900	803	-
3	Sekip Lama	6,796	245	95	-
4	Jawa	3,570	135	49	15
5	Bukit Batu	4,884	39	25	5
6	Sei Wie	3,285	64	42	-
Total		24,989	1,383	1,014	20

Lanjutan Tabel 3.2.6

No	Kelurahan	Budha	Lainnya	Jumlah
1	Roban	---	---	---
2	Condong	5,700	87	13,944
3	Sekip Lama	460	-	7,596
4	Jawa	479	46	4,294
5	Bukit Batu	60	-	5,013
6	Sei Wie	279	1,120	4,790
Total		6,978	1,253	35,637

Sumber : Masing-Masing Kelurahan

Keterangan : --- data tidak tersedia

BAB 4

SOSIAL

<http://singkawangkombps.go.id>

1. Pendidikan

Sumber Daya Manusia merupakan salah satu potensi yang sangat esensial dalam pelaksanaan pembangunan. Selain itu, terwujudnya masyarakat yang semakin sejahtera dapat diperoleh melalui peningkatan pendidikan. Berdasarkan data dari Dinas Pendidikan Kota Singkawang diketahui bahwa jumlah TK sebanyak 11 sekolah dengan jumlah murid 632 dan guru 56, jumlah SD sebanyak 21 dengan jumlah murid 6,939 dan guru 396; SMP ada 14 dengan jumlah murid 1,913 dan guru 176; serta hanya ada satu SMK dengan 778 murid dan 41 guru.

2. Kesehatan

Berdasarkan data dari Dinas Kesehatan Kota Singkawang tahun 2010 di Singkawang Tengah ada 1 rumah sakit umum, 1 puskesmas, dan 4 puskesmas kelurahan. Selain fasilitas kesehatan tersebut di Singkawang Tengah didukung pula

fasilitas kesehatan lainnya yaitu 41 posyandu, 2 apotik, dan 11 toko obat.

Dalam rangka pencapaian tujuan pembangunan di bidang kesehatan perlu ditinjau dengan adanya tenaga kesehatan yang berkualitas. Di Singkawang Tengah pada tahun 2010 tersedia sebanyak 14 orang tenaga medis, yang terdiri dari 13 dokter dan 1 dokter gigi serta 83 paramedis.

Program Keluarga Berencana (KB) merupakan salah satu kegiatan yang dilakukan pemerintah guna mewujudkan keluarga sejahtera (KS) melalui upaya penurunan tingkat kelahiran, yaitu dengan cara pemakaian alat kontrasepsi secara konsisten dan berkesinambungan.

Menurut data dari Badan Pemberdayaan Masyarakat, Perempuan dan Keluarga Berencana Kota Singkawang, pada tahun 2010 terdapat 16,087 pasangan usia subur (PUS), dimana sebagian besar menggunakan alat kontrasepsi pil sebesar 40.99 persen. Selebihnya 34.56 persen menggunakan KB suntik, 11.38 persen IUD, 9.62 persen

kondom dan kontrasepsi lainnya sebesar 3.45 persen.

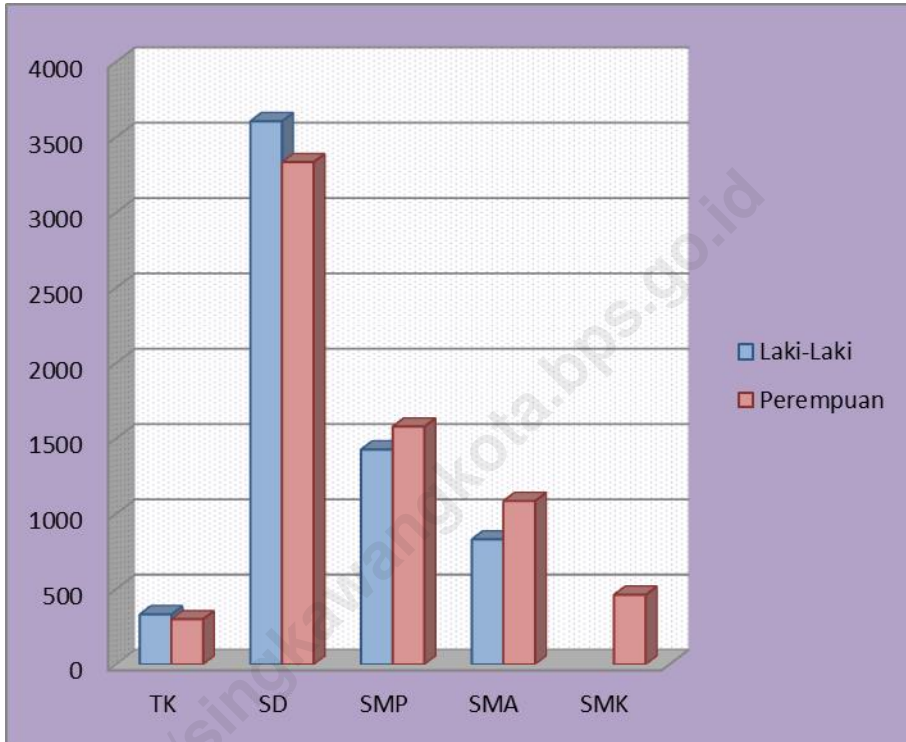
3. Kriminalitas

Pada tahun 2010 tingkat kriminalitas di Kecamatan Singkawang Tengah yang tercatat di Polsek Singkawang Tengah terdapat tindak kejahatan yang dilaporkan sebanyak 16 kasus kejahatan terhadap badan / jiwa dan 5 kasus kejahatan terhadap harta benda. Jenis perkara terbanyak adalah penganiayaan sebanyak 15 kasus.

4. Keagamaan

Pada tahun 2010 terdapat 37 masjid dan 24 surau yang ada di Singkawang Tengah. Data yang berkaitan dengan pelayanan kepada masyarakat yang dilakukan oleh Kantor Urusan Agama yakni pemberangkatan jemaah haji asal Kecamatan Singkawang Tengah. Tercatat jema'ah haji yang berangkat tahun 2010 sebanyak 63 orang terdiri dari 29 laki-laki dan 34 perempuan.

Gambar 4.
Jumlah Murid Berdasarkan Tingkat Pendidikan
di Kecamatan Singkawang Tengah Tahun 2010



Tabel 4.1.1
Banyaknya Sekolah Menurut Jenisnya
di Kecamatan Singkawang Tengah Tahun 2010

Kelurahan	T K			S D		
	Negeri	Swasta	Jumlah	Negeri	Swasta	Jumlah
(1)	(2)	(3)	(4)	(5)	(4)	(5)
1 Roban	1	3	4	7	2	9
2 Condong	-	3	3	2	-	2
3 Sekip Lama	-	2	2	3	-	3
4 Jawa	-	2	2	2	1	3
5 Bukit Batu	-	-	-	1	1	2
6 Sei Wie	-	-	-	2	-	2
Total	1	10	11	17	4	21

Lanjutan Tabel 4.1.1

Kelurahan	SLTP			SMU		
	Negeri	Swasta	Jumlah	Negeri	Swasta	Jumlah
(1)	(2)	(3)	(4)	(5)	(4)	(5)
1 Roban	3	3	6	3	-	3
2 Condong	1	2	3	-	2	2
3 Sekip Lama	-	1	1	-	1	1
4 Jawa	1	1	2	2	1	3
5 Bukit Batu	1	-	1	-	-	-
6 Sei Wie	-	1	1	-	-	-
Total	6	8	14	5	4	9

Lanjutan Tabel 4.1.1

Kelurahan	SMK		
	Negeri	Swasta	Jumlah
(1)	(2)	(3)	(4)
1 Roban	-	-	-
2 Condong	-	-	-
3 Sekip Lama	-	-	-
4 Jawa	1	-	1
5 Bukit Batu	-	-	-
6 Sei Wie	-	-	-
Total	1	-	1

Sumber : Dinas Pendidikan Kota Singkawang

Tabel 4.1.2
 Banyaknya Murid Berdasarkan Tingkat Pendidikan
 di Kecamatan Singkawang Tengah Tahun 2010

No	Tingkat Pendidikan	Laki-Laki	Perempuan	Total
1.	TK	332	300	632
2.	SD	3,605	3,334	6,939
3.	SMP	1,426	1,578	3,004
4.	SMA	829	1,084	1,913
5.	SMK	316	462	778

Sumber : Dinas Pendidikan Kota Singkawang

Tabel 4.1.3
Banyaknya Guru Berdasarkan Tingkat Pendidikan
di Kecamatan Singkawang Tengah Tahun 2010

No	Tingkat Pendidikan	Laki-Laki	Perempuan	Total
1.	TK	-	56	56
2.	SD	70	326	396
3.	SMP	85	157	242
4.	SMA	95	81	176
5.	SMK	24	17	41

Sumber : Dinas Pendidikan Kota Singkawang

Tabel 4.1.4
Rasio Murid dengan Sekolah dan Guru
di Kecamatan Singkawang Tengah Tahun 2010

No	Tingkat Pendidikan	Murid	Sekolah	Guru	Murid/ Sekolah	Murid/ Guru
1.	TK	632	11	56	57.45	11.29
2.	SD	6,939	21	396	330.43	17.52
3.	SMP	3,004	14	242	214.57	12.41
4.	SMA	1,913	9	176	212.56	10.87
5.	SMK	778	1	41	778.00	18.98

Sumber : Dinas Pendidikan Kota Singkawang

Tabel 4.2.1
Banyaknya Fasilitas Sarana/Prasaran Kesehatan
di Kecamatan Singkawang Tengah Tahun 2006 - 2010

No.	Jenis Sarana	2006	2007	2008	2009	2010
(1)	(2)	(3)	(4)	(5)	(6)	(7)
1	RSU	1	1	1	1	1
2	Rumah Bersalin	11	11	11	11	-
3	Puskesmas	2	2	3	3	1
4	Puskesmas Kelurahan	2	2	2	6	4
5	Poli Klinik	3	3	3	5	-
6	BKIA	2	2	2	-	-
7	Posyandu	39	39	39	41	41
8	Polindes	6	6	6	6	-
9	Dokter Praktek	6	9	4	4	-
10	Apotik	8	8	8	8	2
11	Pos KB	58	58	58	-	-
12	Toko Obat	13	13	13	13	11

Sumber : Dinas Kesehatan Kota Singkawang

Tabel 4.2.2
Banyaknya Tenaga Medis/Paramedis
di Kecamatan Singkawang Tengah Tahun 2009-2010

No.	Tenaga Medis/Paramedis	2009	2010
(1)	(2)	(3)	(4)
1	Medis		
	- Dokter	6	13
	- Dokter Gigi	-	1
2	Paramedis	83	83
3	Pembantu Para medis	24	-
4	Non Medis	70	-

Sumber : Dinas Kesehatan Kota Singkawang

Tabel 4.2.3
Banyaknya Posyandu yang Digunakan untuk Imunisasi
di Kecamatan Singkawang Tengah Tahun 2007 – 2010

Kelurahan	2007	2008	2009	2010
(1)	(2)	(3)	(4)	(5)
1 Roban	15	15	18	18
2 Condong	4	4	5	4
3 Sekip Lama	8	8	6	6
4 Jawa	4	4	3	3
5 Bukit Batu	3	3	4	5
6 Sei Wie	5	5	5	5
Total	39	39	41	41

Sumber: Badan Pemberdayaan Masyarakat, Perempuan dan
Keluarga Berencana Kota Singkawang

Tabel 4.2.4
 Realisasi Kegiatan Imunisasi Menurut Jenisnya
 di Kecamatan Singkawang Tengah Tahun 2006 – 2010

Jenis Imunisasi	2006	2007	2008	2009	2010
(1)	(2)	(3)	(4)	(5)	(6)
01. BCG	749	862	991	1547	1354
02. DPT 1	801	775	891	1346	1371
03. DPT 2	750	800	920	1340	-
04. DPT 3	730	910	1.046	1387	1312
05. Polio 1	730	730	839	1716	-
06. Polio 2	713	690	724	1318	-
07. Polio 3	749	760	798	1370	1337
08. Polio 4	735	675	709	1451	-
09. HB 1	785	685	719	1346	-
10. HB 2	758	775	814	1340	-
11. HB 3	809	810	850	1387	-
12. Campak	730	720	756	1427	1348
13. TT 1 Hamil	856	840	882	301	329
14. TT 2 Hamil	636	652	684	263	348
Total	10531	10684	11623	17539	7399

Sumber : Dinas Kesehatan Kota Singkawang

Tabel 4.2.5
 Banyaknya PUS di Kecamatan Singkawang Tengah
 Tahun 2008 – 2010

Kelurahan	2008	2009	2010
(1)	(2)	(3)	(4)
1 Roban	3.545	4.531	4.276
2 Condong	1.365	1.492	1.360
3 Sekip Lama	1.226	1.243	1.087
4 Jawa	455	356	771
5 Bukit Batu	722	628	569
6 Sei Wie	582	736	530
Total	7.815	8.986	16.087

Sumber : Badan Pemberdayaan Masyarakat, Perempuan dan
 Keluarga Berencana Kota Singkawang

Tabel 4.2.6
Pencapaian Peserta KB menurut Jenis Alat Kontrasepsi
di Kecamatan Singkawang Tengah Tahun 2010

No	Jenis Kontrasepsi	KB Aktif	KB Baru	Jumlah
(1)	(2)	(3)	(4)	(5)
1	IUD	1006	185	1191
2	MOP	25	-	25
3	MOW	101	39	140
4	Implant	164	32	196
5	Suntik	2690	926	3616
6	Pil	3379	910	4289
7	Kondom	650	357	1007
8	Obat Vaginal	-	-	-
Total		8015	2449	10464

Sumber : Badan Pemberdayaan Masyarakat, Perempuan dan Keluarga Berencana Kota Singkawang

Tabel 4.2.7
Jumlah Sarana Pelayanan KB Nasional
di Kecamatan Singkawang Tengah Tahun 2010

No	Kelurahan	KKB	PPKBK	Sub PPKBK	Apotik	Kelompok KB	Posyandu Balita	Posyandu lansia
(1)	(2)	(3)	(4)	(5)	(6)	(7)	(8)	(9)
1	Roban	8	1	-	2	-	18	6
2	Condong	4	1	-	-	-	4	3
3	Sekip Lama	1	1	-	1	-	6	2
4	Jawa	-	1	-	-	-	3	3
5	Bukit Batu	3	1	-	-	-	5	1
6	Sei Wie	2	1	-	-	-	5	3
Total		18	6	0	3	0	41	18

KKB = Klinik keluarga Berencana

PPKBK = Petugas Pembantu Keluarga Berencana Kelurahan

Sumber: Badan Pemberdayaan Masyarakat, Perempuan dan Keluarga Berencana Kota Singkawang

Tabel 4.2.8
Jumlah Klinik Keluarga Berencana
di Kecamatan Singkawang Tengah
Tahun 2010

No	Kelurahan	KKB RS Pemerintah	KKB RS Swasta	KKB Puskes mas	KKB Puskes kel	KKB Bidan Praktek Swasta	KKB Dokter Praktek Swasta
(1)	(2)	(3)	(4)	(5)	(6)	(7)	(8)
1	Roban	1	-	1	1	5	-
2	Condong	-	-	1	1	2	-
3	Sekip Lama	1	-	-	-	-	-
4	Jawa	-	-	-	-	-	-
5	Bukit Batu	-	-	1	1	1	-
6	Sei Wie	-	-	1	1	-	-
Total		2	-	4	4	8	-

Sumber : Badan Pemberdayaan Masyarakat, Perempuan dan
Keluarga Berencana Kota Singkawang

Tabel 4.2.9
Jumlah Keluarga Sejahtera di Kecamatan Singkawang Tengah
Tahun 2010

No	Kelurahan	Pra KS	KS-I	KS-II	KS-III	KS Plus	Jumlah
1	Roban	-	76	790	515	43	1424
2	Condong	-	57	448	446	37	988
3	Sekip Lama	-	140	106	84	-	330
4	Jawa	-	70	225	158	39	492
5	Bukit Batu	-	386	367	187	6	946
6	Sei Wie	-	100	216	161	41	518
TOTAL		-	829	2152	1551	166	4698

Sumber : Badan Pemberdayaan Masyarakat, Perempuan dan Keluarga Berencana Kota Singkawang

Tabel 4.3.1
Banyaknya Tindak Kejahatan terhadap Jiwa/Badan yang Terjadi
di Wilayah Polsek Singkawang Tengah Tahun 2010

Bulan	Pemeriksaan	Perzinahan	Penculikan	Penganiayaan	Pemerasan
(1)	(2)	(3)	(4)	(5)	(6)
01. Januari	-	-	-	-	-
02. Februari	-	-	-	3	-
03. Maret	-	-	-	3	-
04. April	-	-	-	3	-
05. Mei	-	-	-	-	-
06. Juni	-	-	-	2	-
07. Juli	-	-	-	2	-
08. Agustus	-	-	-	1	-
09. September	-	-	-	-	-
10. Oktober	-	1	-	-	-
11. Nopember	-	-	-	1	-
12. Desember	-	-	-	-	-
Total	-	1	-	15	-

Lanjutan Tabel 4.3.1.

Bulan	Perampokan	Penodongan	Pembunuhan	Lainnya	Jumlah
(1)	(7)	(8)	(9)	(10)	(11)
01. Januari	-	-	-	-	-
02. Februari	-	-	-	-	3
03. Maret	-	-	-	-	3
04. April	-	-	-	-	3
05. Mei	-	-	-	-	-
06. Juni	-	-	-	-	2
07. Juli	-	-	-	-	2
08. Agustus	-	-	-	-	1
09. September	-	-	-	-	-
10. Oktober	-	-	-	-	1
11. Nopember	-	-	-	-	1
12. Desember	-	-	-	-	-
Total	-	-	-	-	16

Sumber Data : Polsek Singkawang Tengah

Tabel 4.3.2
 Banyaknya Tindak Kejahatan terhadap Harta Benda yang Terjadi
 di Wilayah Polsek Singkawang Tengah Tahun 2010

Bulan	Hasil Bumi/ Pertanian	Ternak	Ranmor	Pembakaran/ Kebakaran
(1)	(2)	(3)	(4)	(5)
01. Januari	-	-	-	-
02. Februari	-	-	-	-
03. Maret	-	-	1	-
04. April	-	-	2	2
05. Mei	-	-	-	1
06. Juni	-	-	-	1
07. Juli	-	-	-	-
08. Agustus	-	-	-	-
09. September	-	-	1	-
10. Oktober	-	-	-	-
11. Nopember	-	-	1	1
12. Desember	-	-	-	-
Total	-	-	5	5

Lanjutan Tabel 4.3.2.

Bulan	Penggelapan	Penipuan	Jumlah
(1)	(6)	(7)	(8)
01. Januari	-	-	-
02. Februari	2	1	3
03. Maret	1	-	2
04. April	1	1	6
05. Mei	1	-	2
06. Juni	1	-	2
07. Juli	2	1	3
08. Agustus	-	2	2
09. September	1	1	3
10. Oktober	2	-	2
11. Nopember	-	-	2
12. Desember	1	-	1
Total	12	6	28

Sumber Data : Polsek Singkawang Tengah

Tabel 4.4.1
Banyaknya Tempat Ibadah menurut Jenisnya
di Kecamatan Singkawang Tengah Tahun 2010

Kelurahan	Masjid	Surau	Gereja*)	Pura*)	Vihara / Kelenteng*)
(1)	(2)	(3)	(4)	(5)	(6)
01. Roban	18	4			
02. Condong	4	5			
03. Sekip Lama	5	6			
04. Jawa	3	5			
05. Bukit Batu	4	4			
06. Sei Wie	3	1			
Jumlah	37	24			

Sumber : KUA Kecamatan Singkawang Tengah

Keterangan : *) Data tidak tersedia

Tabel 4.4.2
Banyaknya Nikah, Talak, Cerai dan Rujuk
di Kecamatan Singkawang Tengah Tahun 2010

Bulan	Nikah	Talak*)	Cerai*)	Rujuk*)
(1)	(2)	(3)	(4)	(5)
01. Januari	30			
02. Februari	26			
03. Maret	45			
04. April	38			
05. Mei	40			
06. Juni	46			
07. Juli	56			
08. Agustus	33			
09. September	20			
10. Oktober	41			
11. Nopember	52			
12. Desember	48			
Total	475			

Sumber : KUA Kecamatan Singkawang Tengah

Keterangan : *) Data tidak tersedia

Tabel 4.4.3
 Banyaknya Jemaah Haji Yang Berangkat menurut Jenis Kelamin
 Di Kecamatan Singkawang Tengah Tahun 2010

Kelurahan	Laki-Laki	Perempuan	Jumlah
(1)	(2)	(3)	(4)
1 Roban	10	12	22
2 Condong	3	5	8
3 Sekip Lama	8	11	19
4 Jawa	4	2	6
5 Bukit Batu	1	1	2
6 Sei Wie	3	3	6
Total	29	34	63

Sumber : KUA Kecamatan Singkawang Tengah

BAB 5
PERTANIAN

<http://singkawangkotapros.go.id>

1. Tanaman Pangan

Luas panen tanaman padi di Kecamatan Singkawang Tengah tahun 2010 sebesar 617 hektar dengan jumlah produksi 2,125 Ton. Produk unggulan untuk tanaman palawija adalah jagung, Ketela pohon dan ketela rambat dengan rata-rata produksi adalah 49.50 Kw/Ha, 132,00 Kw/Ha dan 65,00 Kw/Ha.

2. Perkebunan

Komoditi Unggulan di Sektor perkebunan Kecamatan Singkawang Tengah adalah kakao dengan luas areal tanaman kakao sebesar 51 Ha, sehingga memberikan produksi kakao sebesar 17 Ton, Produksi ini didapat dari kerja sekitar 43 petani kakao. Selain itu juga terdapat

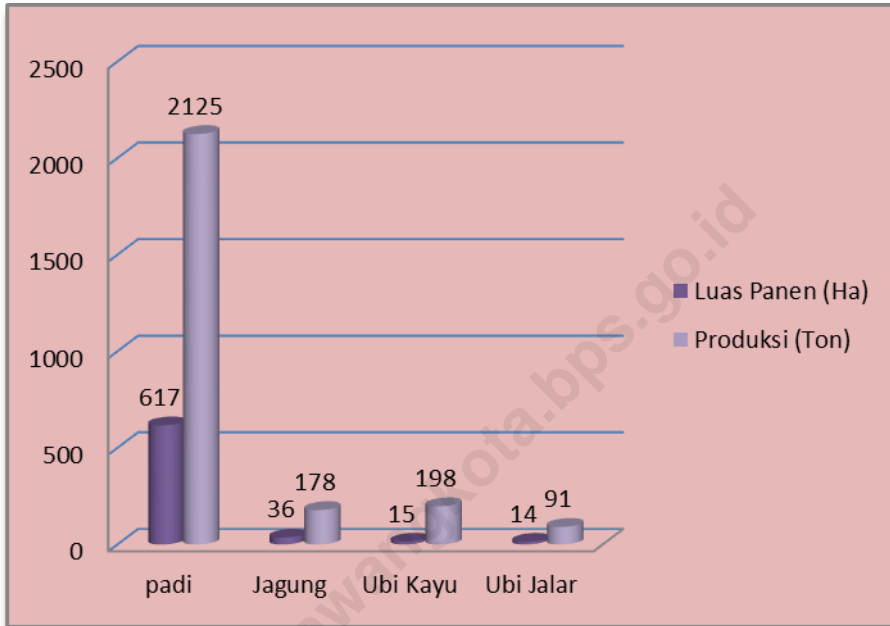
lahan kelapa dengan luas areal 10 Ha, lada 3 Ha dan Pinang 1 Ha.

3. Peternakan

Potensi ternak di Kecamatan Singkawang Tengah adalah sapi. Populasi sapi pada tahun 2010 sebesar 2,566 ekor naik dari tahun sebelumnya sebesar 2.15 persen. Untuk kambing sebesar 699 ekor, terjadi peningkatan dari tahun 2009 yakni sebesar 24.60 persen.

Potensi unggas berturut-turut ayam ras pedaging, ayam buras, dan itik. Jumlah ayam ras pedaging pada tahun 2010 sebanyak 310,960 ekor naik sebesar 34.40 persen dari tahun 2009. Ayam ras buras sebanyak 91,246 ekor naik sebesar 11.06 persen. Yang paling tinggi mengalami kenaikan populasi adalah itik.

Gambar 5.
Luas Panen dan Total Produksi Pertanian
di Kecamatan Singkawang Tengah Tahun 2010



Tabel 5.1.1
Luas Panen dan Produksi Padi
di Kecamatan Singkawang Tengah Tahun 2010

No	Jenis Padi	Luas Panen (Ha)	Produksi (Ton)	Rata-rata Produksi (Kw/Ha)
(1)	(2)	(3)	(4)	(5)
1.	Padi Sawah	617	2,125	34.43
2.	Padi Ladang	-	-	-
Total		617	2,125	34.43

Sumber : Dinas Pertanian dan Kehutanan Kota Singkawang

Tabel 5.1.2
Luas Panen dan Produksi Palawija
di Kecamatan Singkawang Tengah Tahun 2010

No	Jenis Palawija	Luas Panen (Ha)	Produksi (Ton)	Rata-rata Produksi (Kw/Ha)
(1)	(2)	(3)	(4)	(5)
1.	Jagung	36	178	49.50
2.	Ubi Kayu	15	198	132.00
3.	Ubi Jalar	14	91	65.00
4.	Kacang Kedele	-	-	-
5.	Kacang Hijau	-	-	-
6.	Kacang Tanah	-	-	-
Total		65	467	246.5

Sumber : Dinas Pertanian dan Kehutanan Kota Singkawang

Tabel 5.2.1
Luas Areal Tanaman Perkebunan (Ha)
di Kecamatan Singkawang Tengah Tahun 2010

No	Komoditi	Tanaman Belum Menghasilkan	Tanaman Menghasilkan	Tanaman Tua/Rusak	Jumlah
(1)	(2)	(3)	(4)	(5)	(6)
1.	Karet	-	-	-	-
2.	Kelapa	-	10	50	60
3.	Kelapa Hibrida	-	-	-	-
4.	Kelapa Sawit	40	-	-	40
5.	Kakao	-	51	-	51
6.	Kopi	-	-	-	-
7.	Lada	-	5	3	8
8.	Cengkeh	-	-	-	-
9.	Pinang	-	1	-	1
10.	Kemiri	-	-	-	-

Sumber : Dinas Pertanian dan Kehutanan Kota Singkawang

Tabel 5.2.2
 Produksi dan Jumlah Petani Tanaman Perkebunan
 di Kecamatan Singkawang Tengah Tahun Tahun 2010

No	Komoditi	Produksi (Ton)	Petani (KK)	Rata-rata Kg/KK
(1)	(2)	(3)	(4)	(5)
1.	Karet	-	-	-
2.	Kelapa	1	4	250
3.	Kelapa Hibrida	-	-	-
4.	Kelapa Sawit	-	1	-
5.	Kakao	17	43	395.35
6.	Kopi	-	-	-
7.	Lada	4	35	114.29
8.	Cengkeh	-	-	-
9.	Pinang	1	12	83.33
10.	Kemiri	-	-	-

Sumber : Dinas Pertanian dan Kehutanan Kota Singkawang

Tabel 5.3.1
Populasi Ternak di Kecamatan Singkawang Tengah
Tahun 2008 – 2010

No	Jenis Ternak	2008	2009	2010
(1)	(2)	(3)	(4)	(5)
1.	Sapi	1,932	2,512	2,566
2.	Kerbau	-	-	-
3.	Kuda	-	-	-
4.	Kambing	466	561	699
5.	Domba	-	-	-
6.	Babi	-	-	-

Sumber : Dinas Pertanian dan Kehutanan Kota Singkawang

Tabel 5.3.2
Populasi Unggas di Kecamatan Singkawang Tengah
Tahun 2008 - 2010

No	Jenis Unggas	2008	2009	2010
(1)	(2)	(3)	(4)	(5)
1.	Ayam Buras	63,275	82,157	91,246
2.	Ayam Ras Petelur	-	-	-
3.	Ayam Ras Pedaging	290,750	231,370	310,960
4.	Itik	1,743	123	1,625
5.	Angsa	-	-	-
6.	Burung Walet	-	-	-
7.	Burung Puyuh	-	-	-

Sumber : Dinas Pertanian dan Kehutanan Kota Singkawang

Tabel 5.3.3
Banyaknya Ternak yang Dipotong
di Kecamatan Singkawang Tengah Tahun 2008 - 2010

No	Jenis Ternak	2008	2009	2010
(1)	(2)	(3)	(4)	(5)
1.	Sapi	2,704	2,655	2,886
2.	Kerbau	-	-	-
3.	Kambing	195	261	307
4.	Babi	-	-	-

Sumber : Dinas Pertanian dan Kehutanan Kota Singkawang

Tabel 5.3.4
Banyaknya Unggas yang Dipotong
di Kecamatan Singkawang Tengah Tahun 2008 - 2010

No	Jenis Unggas	2008	2009	2010
(1)	(2)	(3)	(4)	(5)
1.	Ayam Buras	9,317	13,218	15,161
2.	Ayam Ras Pedaging	352,390	513,910	429,155
3.	Ayam Ras Petelur	256,420	327,185	310,060
4.	Itik	7,392	8,007	16,869
5.	Puyuh	-	6,480	39,40

Sumber : Dinas Pertanian dan Kehutanan Kota Singkawang

BAB 6
INDUSTRI

<http://singkawangkota.go.id>

6. Industri

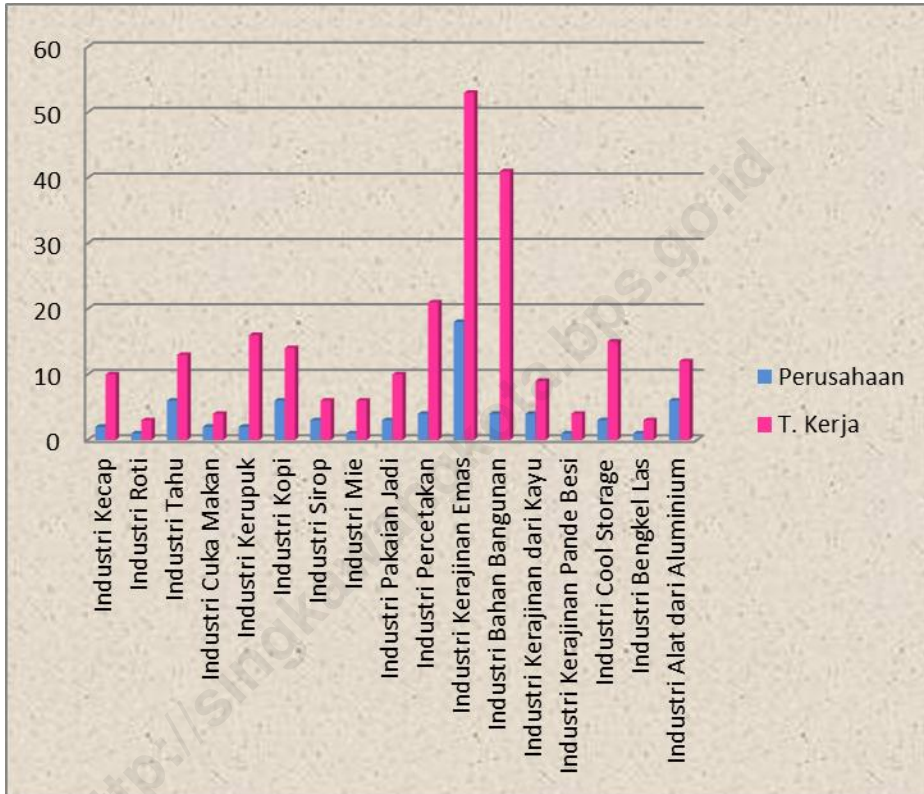
Industri Kecil dan Menengah di Kota Singkawang memiliki potensi yang tinggi dalam penyerapan tenaga kerja. Pada tahun 2010, tercatat bahwa terdapat 67 perusahaan Industri Kecil dan Menengah (IKM) yang masih aktif dengan 240 tenaga kerja di Kecamatan Singkawang Tengah.

Dua Jenis Pelayanan yang dilakukan di Dinas Perindustrian,

Perdagangan, Koperasi dan Usaha Kecil Menengah Kota Singkawang yaitu pengeluaran Surat Izin Usaha Perdagangan (SIUP) dan penerbitan Tanda Daftar Perusahaan (TDP). Selama tahun 2010 SIUP yang telah dikeluarkan sebanyak 148 surat dan TDP yang diterbitkan sebanyak 155 buah.

Gambar 6.

**Jumlah Perusahaan dan Tenaga Kerja Industri Kecil dan Menengah (Aktif)
Di Kecamatan Singkawang Tengah Tahun 2010**



Tabel 6.1.1
 Banyaknya Perusahaan dan Tenaga Kerja
 Industri Kecil dan Menengah (Aktif)
 di Kecamatan Singkawang Tengah Tahun 2010

Jenis Industri	Industri Kecil dan Menengah	
	Perusahaan	T. Kerja
(1)	(2)	(3)
01. industri Kecap	2	10
02. Industri Roti	1	3
03. Industri Tahu	6	13
04. Industri Cuka Makan	2	4
05. Industri Kerupuk	2	16
06. Industri Kopi	6	14
07. Industri Sirop	3	6
08. Industri Mie	1	6
09. Industri Pakaian Jadi	3	10
10. Industri Percetakan	4	21
11. Industri Kerajinan Emas	18	53
12. Industri Bahan Bangunan	4	41
13. Industri Kerajinan dari Kayu	4	9
14. Industri Kerajinan Pande Besi	1	4
15. Industri Cool Storage	3	15
16. Industri Bengkel Las	1	3
17. Industri Alat dari Aluminium	6	12
Total	67	240

Sumber : Dinas Perindustrian, Perdagangan, Koperasi dan
 Usaha Kecil Menengah Kota Singkawang

Tabel 6.1.2
 Pengeluaran Surat Izin Usaha Perdagangan (SIUP)
 di Kecamatan Singkawang Tengah Tahun 2010

No	Jenis Pedagang	Jumlah
(1)	(2)	(3)
1	Pedagang Besar	7
2	Pedagang Menengah	21
3	Pedagang Kecil	120
Total		148

Sumber : Dinas Perindustrian, Perdagangan, Koperasi dan Usaha Kecil Menengah Kota Singkawang

Tabel 6.1.3
Penerbitan Tanda Daftar Perusahaan (TDP)
di Kecamatan Singkawang Tengah Tahun 2010

No	Jenis Perusahaan	Jumlah
(1)	(2)	(3)
1	PT	4
2	CV	33
3	Koperasi	3
4	PO	115
Total		155

Sumber : Dinas Perindustrian, Perdagangan, Koperasi dan Usaha Kecil Menengah Kota Singkawang

BAB 7
PERDAGANGAN

<http://singkawangko.bps.go.id>

1. Sarana/ Prasarana Transportasi

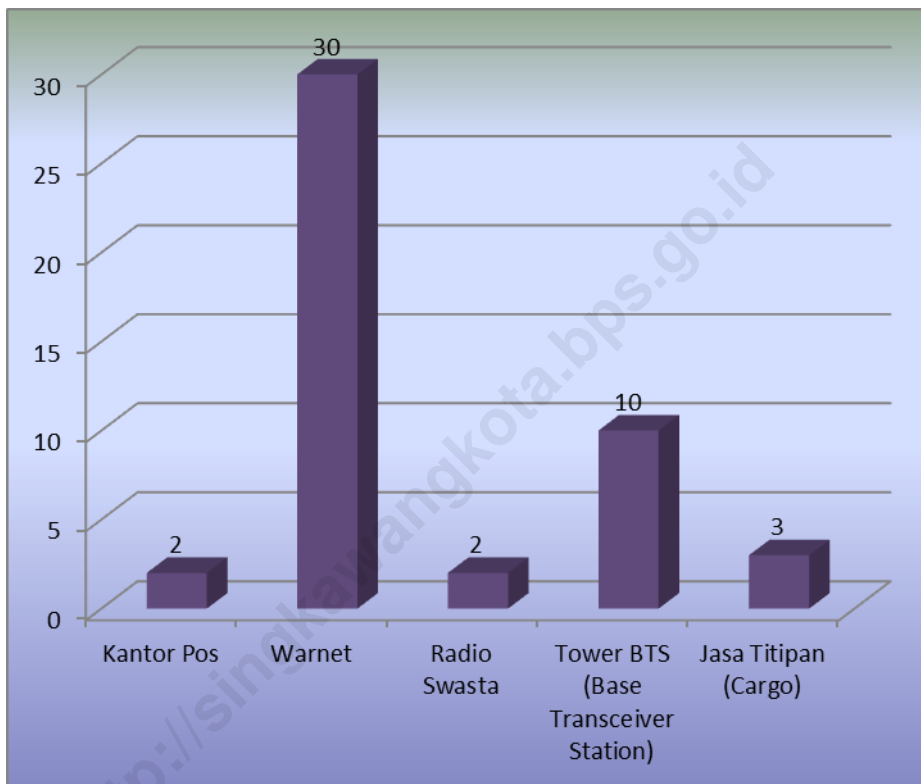
Jalan merupakan suatu sarana / prasarana yang sangat vital bagi perkembangan ekonomi dan transportasi suatu daerah, semakin baik dan banyak jalan maka semakin lancar dan berkembang perekonomian di daerah tersebut. Kondisi jalan di Kecamatan Singkawang Tengah hampir semua kelurahan sudah diaspal, yang menyebabkan fasilitas transportasi seperti becak, ojek, dan kendaraan roda-4 dapat dengan mudah melalui setiap jalan di Kecamatan Singkawang Tengah.

2. Sarana/ Prasarana Komunikasi

Pada tahun 2010 di Kecamatan Singkawang Tengah sarana / prasarana komunikasi relatif tersedia. Terdapat 2 kantor pos, 30 warnet, 2 radio swasta, 10 tower BTS dan 3 jasa titipan (cargo).

Salah satu bentuk pelayanan di kantor pos dan giro adalah jasa pengiriman dan penerimaan surat. Pada tahun 2010, jumlah surat yang dikirim dari kota Singkawang ada 31,948 surat sedangkan yang diterima sebanyak 79,070 surat.

Gambar 7.
Jumlah Sarana/Prasarana Pos dan Telepon
Di Kecamatan Singkawang Tengah Tahun 2010



Tabel 7.1.1
Kondisi sebagian Besar Permukaan Jalan di Kecamatan
Singkawang Tengah Tahun 2010

Kelurahan	Aspal	Diperkeras	Tanah
(1)	(2)	(3)	(4)
01. Roban	v	-	-
02. Condong	v	-	-
03. Sekip Lama	v	-	-
04. Jawa	v	-	-
05. Bukit Batu	v	-	-
06. Sei Wie	v	-	-
Total	6	-	-

Sumber : Masing-masing Kelurahan

Tabel 7.1.2
 Fasilitas Angkutan Umum yang biasa di pergunakan Penduduk
 di Kecamatan Singkawang Tengah Tahun 2010

Kelurahan/Desa	Becak	Sepeda Motor (Ojek)	Kendaraan Roda 4
(1)	(2)	(3)	(4)
01. Roban	v	v	v
02. Condong	v	v	-
03. Sekip Lama	v	v	v
04. Jawa	v	v	-
05. Bukit Batu	v	v	v
06. Sei Wie	v	v	-
Total	6	6	3

Sumber : Masing-masing Kelurahan

Tabel 7.2.1
Banyaknya Sarana/Prasarana Pos & Telepon
di Kecamatan Singkawang Tengah Tahun 2010

Jenis Sarana	Banyaknya
(1)	(2)
01. Kantor Pos	2
02. Warnet	30
03. Radio Swasta	2
04. Tower BTS (Base Transceiver Station)	10
05. Jasa Titipan (Cargo)	3
06. Jasa Wisata	-
07. Jasa Angkutan Laut	-
08. Jasa Angkutan Darat	-

Sumber : Dinas Perhubungan, Komunikasi dan Informasi
Kota Singkawang

Tabel 7.2.2
Jumlah Pengiriman dan Penerimaan Surat
di Kecamatan Singkawang Tengah Tahun 2010

No	Jenis Surat	Pengiriman	Penerimaan
(1)	(2)	(3)	(4)
1	Biasa	2,785	15,783
2	Kilat Khusus	28,261	62,512
3	Tercatat	615	280
4	Kilat Tercatat	-	-
5	Fast Register	287	495
	Total	31,948	79,070

Sumber : Kantor Pos dan Giro Kota Singkawang

BAB 8
TRANSPORTASI DAN KOMUNIKASI

<http://singkawangko.bps.go.id>

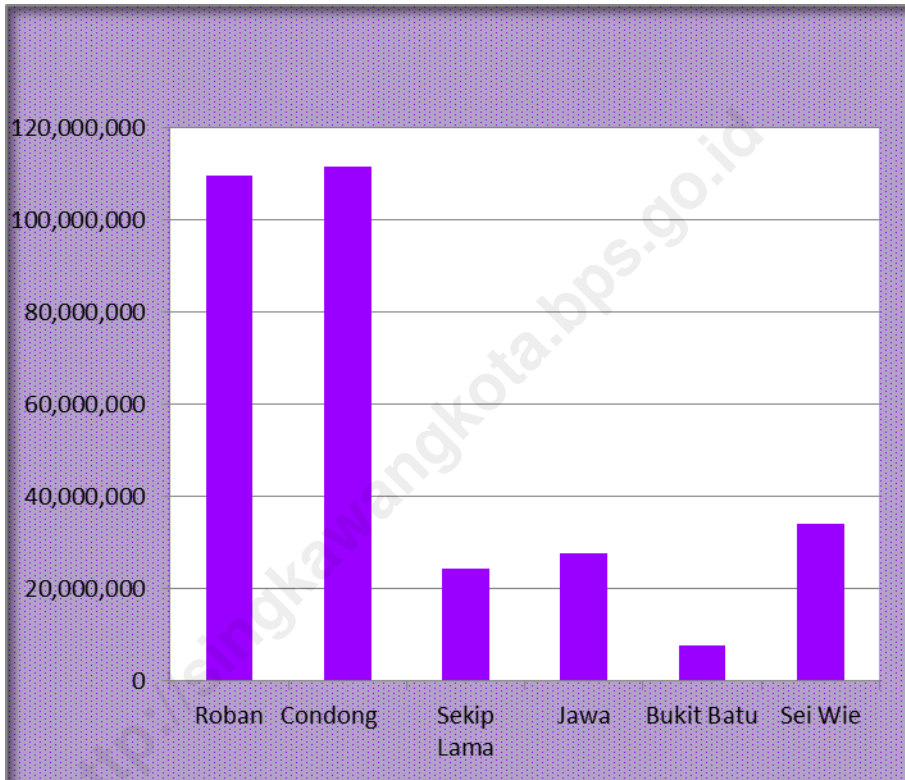
1. Lembaga Keuangan

Lembaga Keuangan di Kecamatan Singkawang Tengah terdiri dari satu KUD yang berada di Kelurahan Sekip Lama dan 8 unit bank yang terdiri dari 5 unit di Kelurahan Condong, 2 unit di Kelurahan Jawa dan 1 unit di Kelurahan Roban..

Berdasarkan data dari Dinas Perindustrian, Perdagangan, Koperasi dan UKM Kota Singkawang diketahui bahwa di Kecamatan Singkawang Tengah terdapat 36 koperasi. Paling banyak terdapat di Kelurahan Roban sebanyak 16 koperasi.

Salah satu bentuk pendapatan negara adalah pajak bumi dan bangunan. Dalam tahun 2010, besarnya pajak bumi dan bangunan di Kecamatan Singkawang Tengah adalah Rp. 314,468,613. Persentase realisasi pajak terbesar adalah dari Kelurahan Condong sebesar 35.44 %, diikuti oleh 34.81 % dari kelurahan Roban, 10.80 % dari Kelurahan Sei Wie, 8.79 % dari Kelurahan Jawa, 7.69 % dari Kelurahan Sekip Lama dan terkecil dari Bukit Batu sebesar 2.47 %.

Gambar 8.
Besarnya Realisasi Pajak Bumi dan Bangunan
di Kecamatan Singkawang Tengah Tahun 2010



Tabel 8.1
Banyaknya K U D dan Bank di Kecamatan
Singkawang Tengah Tahun 2010

Kelurahan	K U D	Bank
(1)	(2)	(3)
01. Roban	-	1
02. Condong	-	5
03. Sekip Lama	1	-
04. Jawa	-	2
05. Bukit Batu	-	-
06. Sei Wie	-	-
Total	1	8

Sumber : Masing-masing Kelurahan

Tabel 8.2
Banyaknya Koperasi Berdasarkan Jenisnya
di Kecamatan Singkawang Tengah Tahun 2010

No	Kelurahan	KPN	KUD	Koperasi Karyawan	KSU	Koperasi Pensiunan	Koppontran
(1)	(2)	(3)	(4)	(5)	(6)	(7)	(8)
1	Roban	2	-	1	9	-	2
2	Condong	1	-	1	1	3	-
3	Sekip Lama	-	1	1	1	-	-
4	Jawa	1	-	-	1	-	1
5	Bukit Batu	-	-	-	-	-	-
6	Sei Wie	-	-	-	1	-	1
Total		4	1	3	13	3	4

Lanjutan Tabel 8.1.2

Koperasi Tani	Primkopad	Primkopol	Industri	KSP	PKL	Koperasi Wirausaha	Jumlah
(9)	(10)	(11)	(12)	(13)	(14)	(15)	(15)
1	-	-	-	-	-	1	16
-	-	1	1	1	1	-	10
-	-	-	-	-	-	-	3
-	-	-	-	-	-	-	3
1	1	-	-	-	-	-	2
-	-	-	-	-	-	-	2
2	1	1	1	1	1	1	36

Sumber : Dinas Perindustrian, Perdagangan, Koperasi dan Usaha Kecil Menengah Kota Singkawang

Tabel 8.3
Surat Pemberitahuan Pajak Terutang dan Nilainya
di Kecamatan Singkawang Tengah Tahun 2010

No	Kelurahan	Jumlah SPPT (Lembar)	Nilainya (Rp.)
(1)	(2)	(3)	(4)
1	Roban	3,036	109,456,068
2	Condong	1,400	111,438,868
3	Sekip Lama	770	24,197,917
4	Jawa	520	27,651,088
5	Bukit Batu	384	7,754,221
6	Sei Wie	721	33,970,451
Total		6,831	314,468,613

Sumber : Kantor Pelayanan Pajak Pratama Kota Singkawang

DATA

MENCERDASKAN BANGSA



**BADAN PUSAT STATISTIK
KOTA SINGKAWANG**

Jl. Ahmad Yani no.75 Singkawang 79123
Telp. 0562 - 637678 Fax. 0562 - 631334
email: bps6172@bps.go.id