

Kecamatan Simpang Tiga Dalam Angka

Simpang Tiga District
in Figures

Volume 17
2024



**BADAN PUSAT STATISTIK
KABUPATEN ACEH BESAR**
BPS-Statistics Aceh Besar Regency



Situs Cagar Budaya Masjid Tua, Desa Lam Ura

Kecamatan Simpang Tiga Dalam Angka

Simpang Tiga District
in Figures

Volume 17
2024



**BADAN PUSAT STATISTIK
KABUPATEN ACEH BESAR**
BPS - Statistics Aceh Besar Regency



Situs Cagar Budaya Masjid Tulo, Desa Lam Uro

KECAMATAN SIMPANG TIGA DALAM ANGKA
Simpang Tiga District in Figures
2024

Volume 17, 2024

Katalog /*Catalog*:1102001.1108102

ISSN: 2407-5248

Nomor Publikasi/*Publication Number*: 11080.24029

Ukuran Buku/*Book Size*: 14,8 cm x 21 cm

Jumlah Halaman/*Number of Pages* : xxv + 86 hal/*pages*

Penyusun Naskah/*Manuscript Drafter*:

BPS Kabupaten Aceh Besar

BPS-Statistics Aceh Besar regency

Penyunting/*Editor*:

BPS Kabupaten Aceh Besar

BPS-Statistics Aceh Besar regency

Pembuat Kover/*Cover Designer*:

BPS Kabupaten Aceh Besar

BPS-Statistics Aceh Besar regency

Penerbit/*Publisher*

©BPS Kabupaten Aceh Besar/BPS-Statistics Aceh Besar regency

Sumber Ilustrasi/*Illustration Source*: Erawati (mitra BPS Kabupaten Aceh Besar) dan Canva.com

Dilarang mereproduksi dan/atau menggandakan sebagian atau seluruh isi

buku ini untuk tujuan komersial tanpa izin tertulis dari Badan Pusat Statistik Kabupaten Aceh Besar.

It is prohibited to reproduce and/or duplicate part or all of this book for commercial purpose without permission from BPS-Statistics Aceh Besar regency.

TIM PENYUSUN/COMPILERS
KECAMATAN SIMPANG TIGA DALAM ANGKA
Simpang Tiga District in Figures
2024
Volume 17, 2024

Pengarah/Director
Rusmadi

Penanggung Jawab/Persons in Charge
Rusmadi

Penyunting/Editors
Desri Helida

Pengolah Data dan Penulis Naskah/Data Processor and Writers
Syarifah Nurussana

Penata Letak/Layout Designers
Syarifah Nurussana

Penerjemah/Translators
Syarifah Nurussana

KONTRIBUTOR DATA/DATA CONTRIBUTORS

1. Bappeda Aceh Besar/*Regional Planning Board of Aceh Besar Regency*
2. Badan Pusat Statistik/*BPS-Statistics Indonesia*
3. Badan Kepegawaian dan Pengembangan Sumber Daya Manusia Kabupaten Aceh Besar/*Personnel and Human Resources Development Agency of Aceh Besar Regency*
4. Dinas Kependudukan dan Pencatatan Sipil Kabupaten Aceh Besar/*Population and Civil Registration Office of Aceh Besar Regency*
5. Kantor Camat Simpang Tiga/*Simpang Tiga District Office*
6. Kementerian Pendidikan, Kebudayaan, Riset, dan Teknologi/*Ministry of Education, Culture, Research, and Technology*
7. Kementerian Agama/*Ministry of Religious Affair*
8. Dinas Kesehatan Kabupaten Aceh Besar/*Health Office of Aceh Besar Regency*

PETA WILAYAH KECAMATAN SIMPANG TIGA
MAP OF SIMPANG TIGA DISTRICT

PETA KECAMATAN SIMPANG TIGA



KEPALA BPS KABUPATEN ACEH BESAR
HEAD OF BPS- STATISTICS ACEH BESAR REGENCY



RUSMADI



KATA PENGANTAR

Assalamu'alaikum Warahmatullahi Wabarakatuh.

Kecamatan Simpang Tiga Dalam Angka merupakan seri publikasi tahunan BPS yang menyajikan beragam jenis data yang bersumber dari Kantor Camat, BPS, dan instansi lain. Publikasi ini memuat gambaran umum tentang keadaan geografi dan iklim, pemerintahan, serta kondisi sosial-demografi dan perekonomian di Kecamatan Simpang Tiga. Beberapa tabel tertentu menyajikan data pada tingkat desa tergantung pada ketersediaan data.

Untuk memenuhi kebutuhan data terkini, publikasi Kecamatan Simpang Tiga dalam Angka 2024 menyajikan data tahun 2024 yang terbit pada Bulan September 2024 yang meliputi kependudukan, pertanian, pendidikan, kesehatan, dan lain – lain. Publikasi ini terbit setiap satu tahun sekali dengan data rujukan tahun sebelumnya. Seiring dengan meningkatnya kebutuhan konsumen data, publikasi Kecamatan Simpang Tiga dalam Angka akan terus mengalami penyempurnaan baik struktur maupun muatannya.

Publikasi ini dapat terwujud berkat kerja sama dan bantuan dari berbagai pihak. Kepada semua pihak yang telah memberikan kontribusi, kami sampaikan penghargaan dan terima kasih. Mudah – mudahan statistik yang disajikan memberi manfaat bagi banyak pihak untuk berbagai keperluan. Kami mengharapkan tanggapan dan saran dari pengguna publikasi ini untuk perbaikan edisi yang akan datang.

Wassalamu'alaikum Warahmatullahi Wabarakatuh.

Kota Jantho, 26 September 2024

Kepala BPS

Kabupaten Aceh Besar



Rusmadi



PREFACE

Assalamu'alaikum Warahmatullahi Wabarakatuh.

Simpang Tiga District in Figures is an annual BPS publication series that presents various types of data sourced from the Camat Office, BPS, and other agencies. This publication contains an overview of the geographical and climatic conditions, governance, as well as socio-demographic and economic conditions in Simpang Tiga District. Certain tables present data at the village level depending on data availability.

To meet the needs of the latest data, the publication of Simpang Tiga District in Figures 2024 presents data for 2024 which was published in September 2024 which includes population, agriculture, education, health, and others. This publication is published once a year with reference data from the previous year. Along with the increasing needs of data consumers, the publication of Simpang Tiga in Figures will continue to experience improvements in both its structure and content.

This publication was made possible thanks to the cooperation and assistance of various parties. To all those who have contributed, we express our appreciation and gratitude. Hopefully the statistics presented will benefit many parties for various purposes. We look forward to feedback and suggestions from users of this publication for improvements to future editions.

Wassalamu'alaikum Warahmatullahi Wabarakatuh.

*Kota Jantho, 20 September 2024
Head of BPS-Statistics
Aceh Besar Regency*



Rusmadi

DAFTAR ISI/CONTENTS
KECAMATAN SIMPANG TIGA DALAM ANGKA
SIMPANG TIGA DISTRICT IN FIGURES
2024
 Volume 17, 2024

	Halaman <i>Page</i>
Kata Pengantar	xi
Preface	xii
Daftar Isi/ Contents	xiii
Daftar Tabel/ List of Tables	xv
Daftar Gambar/ List of Figures	xxi
Penjelasan Umum/ Explanatory Notes	xxii
Daftar Singkatan/ List of Abbreviation	xxiv
1. Geografi dan Iklim/ <i>Geography and Climate</i>	1
2. Pemerintahan/ <i>Government</i>	9
3. Penduduk/ <i>Population</i>	17
4. Sosial dan Kesejahteraan Rakyat/ <i>Social and Welfare</i>	27
5. Pertanian/ <i>Agriculture</i>	55
6. Pariwisata, Transportasi, dan Komunikasi/ <i>Tourism, Transportation, and Communication</i>	69
7. Perbankan, Koperasi, dan Perdagangan/ <i>Banking, Cooperative, and Trade</i>	77
Daftar Pustaka/ Bibliography	85

DAFTAR TABEL/LIST OF TABLES

	Halaman Page
1. GEOGRAFI DAN IKLIM/GEOGRAPHY AND CLIMATE	
1.1 KEADAAN GEOGRAFI/GEOGRAPHY CONDITION	
1.1.1 Luas Daerah Menurut Desa/Kelurahan di Kecamatan Simpang Tiga, 2023 <i>Total Area by Villages/Kelurahan in Simpang Tiga District, 2023</i>	6
1.1.2 Jarak ke Ibukota Kecamatan dan Ibukota Kabupaten Menurut Desa/Kelurahan di Kecamatan Simpang Tiga (km), 2023 <i>Distance to the District Capital and Regency Capital by Villages/ Kelurahan in Simpang Tiga District (km), 2023</i>	7
2. PEMERINTAHAN/GOVERNMENT	
2.1 WILAYAH ADMINISTRATIF/ADMINISTRATIVE AREA	
2.1.1 Jumlah Dusun Menurut Desa/Kelurahan di Kecamatan Simpang Tiga, 2023 <i>Number of Dusun by Villages/Kelurahan in Simpang Tiga District, 2023</i>	13
2.2 SUMBER DAYA MANUSIA/HUMAN RESOURCES	
2.2.1 Jumlah Pegawai Negeri Sipil Menurut Pemerintah Daerah dan Jenis Kelamin, 2023 <i>Number of Civil Servants by Local Government and Sex, 2023</i>	14
2.2.2 Jumlah Pegawai Negeri Sipil Pemerintah Daerah Kecamatan Simpang Tiga Menurut Tingkat Pendidikan dan Jenis Kelamin, 2023 <i>Number of Civil Servants of Simpang Tiga District Government by Educational Level and Sex, 2023</i>	15
3. PENDUDUK/POPULATION	
3.1 Penduduk, Distribusi Persentase Penduduk, Kepadatan Penduduk, Rasio Jenis Kelamin Penduduk Menurut Desa/Kelurahan di Kecamatan Simpang Tiga, 2023	

	<i>Population, Percentage Distribution of Population, Population Density, and Population Sex Ratio by Villages/Kelurahan in Simpang Tiga District, 2023.....</i>	23
3.2	Jumlah Penduduk Menurut Kelompok Umur dan Jenis Kelamin di Kecamatan Simpang Tiga, 2023 <i>Population by Age Groups and Sex in Simpang Tiga District, 2023.....</i>	25
4.	SOSIAL DAN KESEJAHTERAAN RAKYAT/SOCIAL AND WELFARE	
4.1	PENDIDIKAN/EDUCATION	
4.1.1	Banyaknya Desa ¹ /Kelurahan yang Memiliki Fasilitas Sekolah Menurut Tingkat Pendidikan di Kecamatan Simpang Tiga, 2021–2023 <i>Number of Villages¹/Kelurahan Having Educational Facilities by Educational Level in Simpang Tiga District, 2021–2023.....</i>	33
4.1.2	Jumlah Sekolah Menurut Tingkat Pendidikan di Kecamatan Simpang Tiga, 2022/2023 dan 2023/2024 <i>Number of Schools by Educational Level in Simpang Tiga District, 2022/2023 and 2023/2024.....</i>	34
4.1.3	Jumlah Guru Menurut Tingkat Pendidikan di Kecamatan Simpang Tiga, 2022/2023 dan 2023/2024 <i>Number of Teachers by Educational Level in Simpang Tiga District, 2022/2023 and 2023/2024.....</i>	35
4.1.4	Jumlah Murid Menurut Tingkat Pendidikan di Kecamatan Simpang Tiga, 2022/2023 dan 2023/2024 <i>Number of Pupils by Educational Level in Simpang Tiga District, 2022/2023 and 2023/2024.....</i>	36
4.2	KESEHATAN/HEALTH	
4.2.1	Banyaknya Sarana Kesehatan Desa ¹ /Kelurahan Menurut Jenis Sarana Kesehatan di Kecamatan Simpang Tiga, 2021–2023 <i>Number of Villages¹/Kelurahan Health Facilities by Type of Health Facilities in Simpang Tiga District, 2021–2023</i>	37
4.2.2	Banyaknya Warga Penderita Kekurangan Gizi Menurut Desa/ Kelurahan di Kecamatan Simpang Tiga, 2021 <i>Number of People with Malnutrition by Villages/Kelurahan in Simpang Tiga District, 2021.....</i>	38

4.3	PERUMAHAN DAN LINGKUNGAN/HOUSING AND ENVIRONMENT	
4.3.1	Banyaknya Desa ¹ /Kelurahan Menurut Sumber Air Minum Sebagian Besar Keluarga di Kecamatan Simpang Tiga, 2021 <i>Number of Villages¹/Kelurahan by Drinking Water Source of Majority Family in Simpang Tiga District, 2021</i>	39
4.3.2	Banyaknya Keluarga Menurut Desa/Kelurahan dan Jenis Pengguna Listrik di Kecamatan Simpang Tiga, 2021 <i>Number of Family by Villages/Kelurahan and Type of Electricity Consumer in Simpang Tiga District, 2021</i>	40
4.3.3	Banyaknya Desa ¹ /Kelurahan Menurut Sumber Penerangan Jalan Utama Desa/Kelurahan di Kecamatan Simpang Tiga, 2021–2022 <i>Number of Villages¹/Kelurahan by Source of Villages/Kelurahan's Main Street Illumination in Simpang Tiga District, 2021–2022</i>	41
4.3.4	Banyaknya Desa ¹ /Kelurahan Menurut Penggunaan Fasilitas Tempat Buang Air Besar Sebagian Besar Keluarga di Kecamatan Simpang Tiga, 2020–2021 <i>Number of Villages¹/Kelurahan by Toilet Facility Used by Majority Family in Simpang Tiga District, 2020–2021</i>	42
4.3.5	Banyaknya Desa/Kelurahan Menurut Jenis Bahan Bakar untuk Memasak yang Digunakan Sebagian Besar Keluarga di Kecamatan Simpang Tiga, 2021 <i>Number of Villages/Kelurahan by Type of Cooking Fuel Used by Majority Family in Simpang Tiga District, 2021</i>	43
4.4	AGAMA DAN SOSIAL LAINNYA/RELIGION AND OTHER SOCIAL AFFAIRS	
4.4.1	Jumlah Tempat Peribadatan Menurut Desa/Kelurahan di Kecamatan Simpang Tiga, 2021 <i>Number of Worship Places by Villages/Kelurahan in Simpang Tiga District, 2021</i>	44
4.4.2	Banyaknya Kejadian Bencana Alam Menurut Desa/Kelurahan dan Jenis Bencana Alam di Kecamatan Simpang Tiga, 2021 <i>Number of Natural Disaster Events by Villages/Kelurahan and Type of Natural Disaster in Simpang Tiga District, 2021</i>	45
4.4.3	Banyaknya Korban Jiwa Akibat Bencana Alam Menurut Desa/Kelurahan dan Jenis Bencana Alam di Kecamatan Simpang Tiga, 2021	

	Halaman Page
	<i>Number of Fatalities Due to Natural Disasters by Villages/Kelurahan and Type of Natural Disaster in Simpang Tiga District, 2021</i> 48
4.4.4	Keberadaan Fasilitas/Upaya Antisipasi/Mitigasi Bencana Alam Menurut Desa/Kelurahan di Kecamatan Simpang Tiga, 2021 <i>Existence of Facilities/Efforts for Anticipation/Mitigation of Natural Disasters by Villages/Kelurahan by Villages/Kelurahan in Simpang Tiga District, 2021</i> 51
4.4.5	Banyaknya Desa/Kelurahan yang Memiliki Kelompok Kegiatan Olahraga Menurut Jenis Olahraga dan Ketersediaan Fasilitas/Lapangan Olahraga di Kecamatan Simpang Tiga, 2021 <i>Number of Villages/Kelurahan Having Sport Activities Groups by Type of Sport and Availability of Sport Facilities/Fields in Simpang Tiga District, 2021</i> 53
5.	PERTANIAN/AGRICULTURE
5.1	Luas Panen Tanaman Sayuran dan Buah-buahan Semusim Menurut Jenis Tanaman di Kecamatan Simpang Tiga (ha), 2020–2023 <i>Harvested Area of Seasonal Vegetables and Fruits by Kind of Plant in Simpang Tiga District (ha), 2020–2023</i> 62
5.2	Produksi Tanaman Sayuran dan Buah-buahan Semusim Menurut Jenis Tanaman di Kecamatan Simpang Tiga (kuintal), 2020–2023 <i>Production of Seasonal Vegetables and Fruits by Kind of Plant in Simpang Tiga District (quintal), 2020–2023</i> 63
5.3	Luas Panen Tanaman Biofarmaka Menurut Jenis Tanaman di Kecamatan Simpang Tiga (m ²), 2020–2023 <i>Harvested Area of Medicinal Plants by Kind of Plant in Simpang Tiga District (m²), 2020–2023</i> 64
5.4	Produksi Tanaman Biofarmaka Menurut Jenis Tanaman di Kecamatan Simpang Tiga (kg), 2020–2023 <i>Production of Medicinal Plants by Kind of Plant in Simpang Tiga District (kg), 2020–2023</i> 65
5.5	Luas Panen Tanaman Hias Menurut Jenis Tanaman di Kecamatan Simpang Tiga (m ²), 2020–2023

	Halaman Page
	<i>Harvested Area of Ornamental Plants by Kind of Plant in Simpang Tiga District (m²), 2020–2023</i> 66
5.6	Produksi Tanaman Hias Menurut Jenis Tanaman di Kecamatan Simpang Tiga (tangkai), 2020–2023 <i>Production of Ornamental Plants by Kind of Plant in Simpang Tiga District (stalks), 2020–2023.....</i> 67
5.7	Produksi Buah-Buahan dan Sayuran Tahunan Menurut Jenis Tanaman di Kecamatan Simpang Tiga (kuintal), 2020–2023 <i>Production of Annual Fruits and Vegetables by Kind of Plant in Simpang Tiga District (quintal), 2020–2023.....</i> 68
6.	PARIWISATA, TRANSPORTASI, DAN KOMUNIKASI/TOURISM, TRANSPORTATION, AND COMMUNICATION
6.1	PARIWISATA/TOURISM
6.1.1	Jumlah Sarana Akomodasi Menurut Desa/Kelurahan dan Jenis Akomodasi di Kecamatan Simpang Tiga, 2021 <i>Number of Accomodation Facilities by Villages/Kelurahan and Type of Accomodation in Simpang Tiga District, 2021</i> 71
6.2	TRANSPORTASI/TRANSPORTATION
6.2.1	Prasarana dan Sarana Transportasi Antar Desa/Kelurahan Menurut Desa/Kelurahan di Kecamatan Simpang Tiga, 2021 <i>Inter-Villages/Kelurahan Transportation Infrastructure and Facilities by Villages/Kelurahan in Simpang Tiga District, 2021</i> 72
6.3	KOMUNIKASI/COMMUNICATION
6.3.1	Keberadaan Kantor Pos/Pos Pembantu/Rumah Pos, Pos Keliling, dan Perusahaan/Agen Jasa Ekspedisi Swasta Menurut Desa/Kelurahan di Kecamatan Simpang Tiga, 2021 <i>Number of Post Office/Subsidiary of Post Office, Mobile Portal Service, Private Expedition Service Company by Villages/Kelurahan in Simpang Tiga District, 2021.....</i> 74

6.3.2	Jumlah Menara Telepon seluler dan Operator Layanan Komunikasi Telepon Seluler Menurut Desa/Kelurahan di Kecamatan Simpang Tiga, 2021 <i>Number of Base Transceiver Station (BTS) and Cellular Phone Communication Service Operators by Villages/Kelurahan in Simpang Tiga District, 2021.....</i>	75
6.3.3	Kekuatan Sinyal Telepon Seluler dan Jenis Sinyal Internet Telepon Seluler Menurut Desa/Kelurahan di Kecamatan Simpang Tiga, 2021 <i>The Strenght of Celular Phone Signal by Villages/Kelurahan in Simpang Tiga District, 2021.....</i>	76
7.	PERBANKAN, KOPERASI, DAN PERDAGANGAN/BANKING, COOPERATIVE, AND TRADE	
7.1	Banyaknya Sarana Lembaga Keuangan Bank Menurut Desa/ Kelurahan dan Jenis Bank di Kecamatan Simpang Tiga, 2021 <i>Number of Bank by Villages/Kelurahan and Type of Bank in Simpang Tiga District, 2021.....</i>	80
7.2	Banyaknya Koperasi Aktif Menurut Menurut Desa/Kelurahan dan Jenis Koperasi di Kecamatan Simpang Tiga, 2021 <i>Number of Cooperative by Villages/Kelurahan and Type of Cooperative in Simpang Tiga District, 2021</i>	81
7.3	Banyaknya Sarana Perdagangan Menurut Desa/Kelurahan dan Jenis Sarana Perdagangan di Kecamatan Simpang Tiga, 2021 <i>Number of Trade Facilities by Villages/Kelurahan and Type of Trade Facilities in Simpang Tiga District, 2021</i>	83

DAFTAR GAMBAR/LIST OF FIGURES

	Halaman Page
1.1 Luas Daerah menurut Desa/Kelurahan (%), 2023 <i>Total Area by Village/Kelurahan (%), 2023</i>	4
1.2 Jarak ke Ibukota Kecamatan Menurut Desa/Kelurahan di Kecamatan Simpang Tiga (km), 2023 <i>Distance to the District Capital by Village/Kelurahan in Simpang Tiga District (km), 2023</i>	5
2.1 Jumlah Pegawai Negeri Sipil Pemerintah Daerah Kecamatan Simpang Tiga Menurut Tingkat Pendidikan, 2023 <i>Number of Civil Servants of Simpang Tiga District Government by Educational Level, 2023</i>	12
3.1 Persentase Penduduk Menurut Desa di Kecamatan Simpang Tiga, 2023 <i>Percentage of Population by Villages in Simpang Tiga District, 2023</i> ...	21
3.2 Piramida Penduduk Menurut Kelompok Umur di Kecamatan Simpang Tiga, 2023 <i>Pyramid of Population by Age Groups in Simpang Tiga District, 2023</i> .	22
4.1 Jumlah Sekolah Menurut Tingkat Pendidikan di Kecamatan Simpang Tiga, Tahun Ajaran 2023/2024 <i>Number of School by Education Levels in Simpang Tiga District by Education Level, School Year 2023/2024</i>	32
5.1 Produksi Tanaman Sayuran dan Buah-buahan Semusim Menurut Jenis Tanaman di Kecamatan Simpang Tiga (kuintal), 2020–2023 <i>Production of Seasonal Vegetables and Fruits by Kind of Plant in Simpang Tiga District (quintal), 2020–2023</i>	60
5.2 Produksi Buah-Buahan dan Sayuran Tahunan Menurut Jenis Tanaman di Kecamatan Simpang Tiga (kuintal), 2020–2023 <i>Production of Annual Fruits and Vegetables by Kind of Plant in Simpang Tiga District (quintal), 2020–2023</i>	61

PENJELASAN UMUM/EXPLANATORY NOTES

Tanda-tanda, satuan-satuan, dan lain-lainnya yang digunakan dalam publikasi ini adalah sebagai berikut:

Symbols, measurement units, and acronyms which are used in this publication, are as follows:

1. TANDA-TANDA/SYMBOLS

Data tidak tersedia/ <i>Data not available</i>	: ...
Tidak ada atau nol / <i>Null or zero</i>	: -
Data dapat diabaikan/ <i>Data negligible</i>	: 0
Tanda decimal/ <i>Decimal point</i>	: ,
Data tidak dapat ditampilkan/ <i>Not applicable</i>	: NA
Angka estimasi/ <i>Estimated figures</i>	: e
Angka diperbaiki/ <i>Revised figures</i>	: r
Angka sementara/ <i>Preliminary figures</i>	: x
Angka sangat sementara/ <i>Very preliminary figures</i>	: xx
Angka sangat sangat sementara/ <i>Very very preliminary figures</i>	: xxx

2. SATUAN/UNITS

barel/ <i>barrel</i>	: 158,99 liter/ <i>litres</i> = 1/6,2898 m ³
hektar (ha)/ <i>hectare (ha)</i>	: 10 000 m ²
kilometer (km)/ <i>kilometres (km)</i>	: 1 000 meter/ <i>meters (m)</i>
knot/ <i>knot</i>	: 1,8523 km/jam (<i>km/hour</i>)
kuintal/ <i>quintal</i>	: 100 kg
KWh	: 1 000 Watt hour
MWh	: 1 000 KWh
liter (untuk beras)/ <i>litre (for rice)</i>	: 0,80 kg
MMSCF	: 1/35,3 m ³
metrik ton (m.ton)/ <i>metric ton (m. ton)</i>	: 0,98421 long ton = 1 000 kg
ons/ <i>ounce</i>	: 28,31 gram/ <i>grams</i>
ton	: 1 000 kg

Satuan lain: buah, dus, butir, helai/lembar, kaleng, batang, pulsa, ton kilometer (ton-km), jam, menit, persen (%).

Other units: unit, pack, pieces, sheet, tin, pulse, ton-kilometres(ton-km), hour, minute, percent (%).

Perbedaan angka di belakang koma disebabkan oleh pembulatan angka.
The difference in decimal numbers is caused by rounding.

DAFTAR SINGKATAN/LIST OF ABBREVIATION

SI	: Stasiun Iklim/ <i>Climate Station</i>
SMPK	: Stasiun Meterologi Pertanian Khusus/ <i>Special Agricultural Meteorological Station</i>
t.t	: Tempat tidur/ <i>Bed</i>
BCG	: Bacillus Calmette Guerin
DPT	: Difteri, Pertusis, Tetanus/ <i>Diphtheria, Tetanus, and Pertussis</i>
TT	: Tetanus Toxoid
IOT	: Industri Obat Tradisional/ <i>Traditional Medicine Industry</i>
IKOT	: Industri Kecil Obat Tradisional/ <i>Traditional Medicine Small Industry</i>
Alkes	: Alat kesehatan/ <i>Health Kits</i>
PKRT	: Perbekalan Kesehatan Rumah tangga/ <i>Household Health Logistics</i>
Kompl	: Komplemen/ <i>Complement</i>
IRTP	: Industri Pangan Produksi Rumah Tangga/ <i>Foods Home Industry</i>
PBF	: Pedagang Besar Farmasi/ <i>Pharmacy Whole-seller</i>
GFK	: Gudang Farmasi Kab/Kota/Regency/ <i>Municipality Pharmacy Warehouse</i>
RB	: Rumah Bersalin/ <i>Delivery House</i>
Pustu	: Puskesmas pembantu/ <i>Auxiliary Public Health Center</i>
BP	: Balai Pengobatan/ <i>Polyclinic</i>
TPS	: Tempat Pembuangan Sampah Sementara / <i>landfill</i>
Jamkesmas	: Jaminan kesehatan masyarakat miskin/ <i>Poor public health insurance</i>
PJKMU	: Program Jaminan Kesehatan Masyarakat Umum/ <i>General Public Health Insurance Program</i>
SIUP	: Surat Ijin Usaha Perdagangan/ <i>Trading Permission Letter</i>
TDP	: Tanda Daftar Perusahaan/ <i>Company Registration Identity</i>
API	: Angka Pengenal Importir/ <i>Importer's Identity Number</i>



BAB 1
GEOGRAFI DAN IKLIM
GEOGRAPHY AND CLIMATE

<https://ebooks.kab.bps.go.id>

ULASAN

Kecamatan Simpang Tiga berbatasan langsung dengan Kecamatan Ingin Jaya disebelah utara. Disebelah selatan, kecamatan ini berbatasan langsung dengan Kecamatan Sukamakmur. Selanjutnya, di sebelah barat berbatasan langsung dengan Kecamatan Darul Kamal dan Kecamatan Lhoknga. Terakhir, di sebelah timur berbatasan langsung dengan Kecamatan Sukamakmur. Kecamatan Simpang Tiga terletak di area bukan pesisir/tidak berbatasan langsung dengan laut.

Berdasarkan 18 Gampong yang berada di Kecamatan Simpang Tiga, gampong Nya merupakan gampong terluas dengan luas wilayah sebesar 483 Ha yang sebagian besar merupakan lahan non pertanian (8 Ha), sedangkan gampong Blang Preh merupakan gampong yang memiliki luas terkecil dengan luas wilayah hanya sebesar 15 Ha yang sebagian besar merupakan lahan non pertanian sebesar 20 Ha.

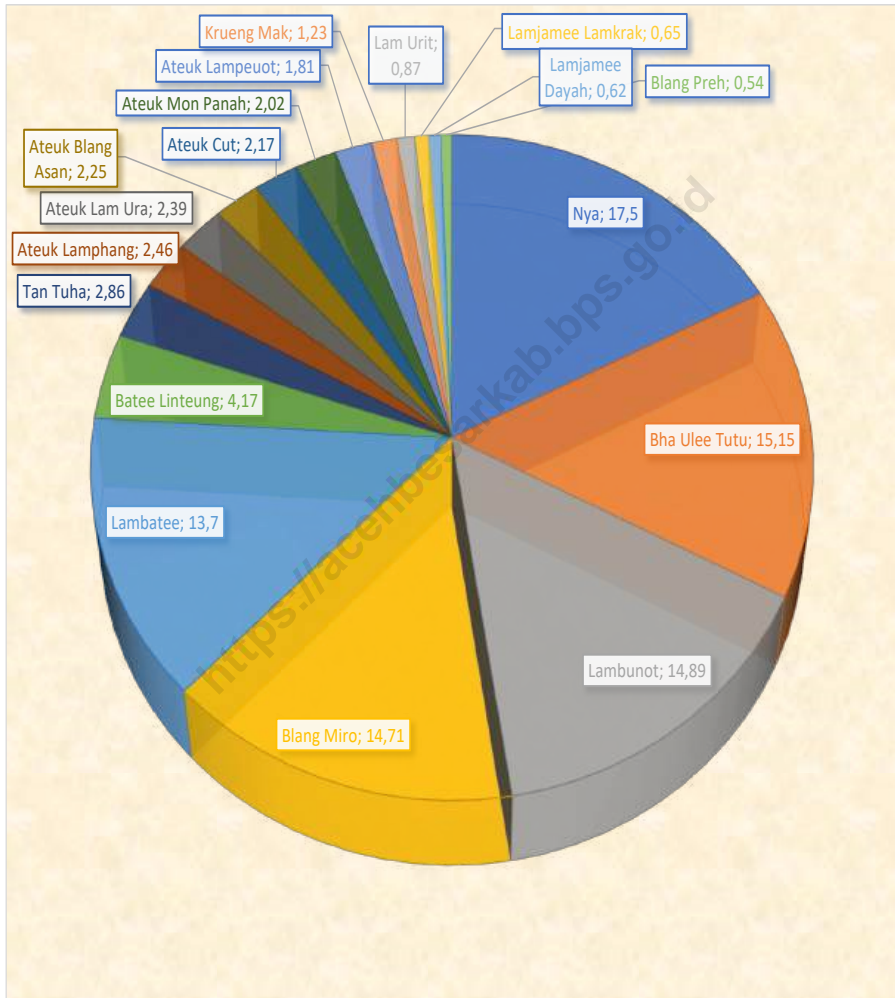
Ditinjau dari jarak antara Desa ke Ibukota Kecamatan Simpang Tiga, Desa Tan Tuha dan Ateuk Cut memiliki jarak terjauh yaitu 3,5 Km sedangkan jarak terdekatnya adalah Desa Krueng Mak dengan jarak 0,1 Km.

DESCRIPTION

The north Simpang Tiga Sub-District is bordered by Ingin Jaya Sub-District To the south, this sub-district is bordered by Sukamakmur Sub-District. Furthermore, to the west it is bordered by Darul Kamal Sub-District and Lhoknga Sub-District. Finally, to the east it is bordered by Sukamakmur Sub-District. Simpang Tiga District is located in a non-coastal area/not bordering the sea.

Based on the 18 gampongs in Simpang Tiga District, Nya gampong is the widest gampong with an area of 483 Ha, most of which is non-agricultural land (8 Ha), while Blang Preh gampong is the smallest gampong with an area of only 15 Ha, most of which is 20 Ha non-agricultural land.

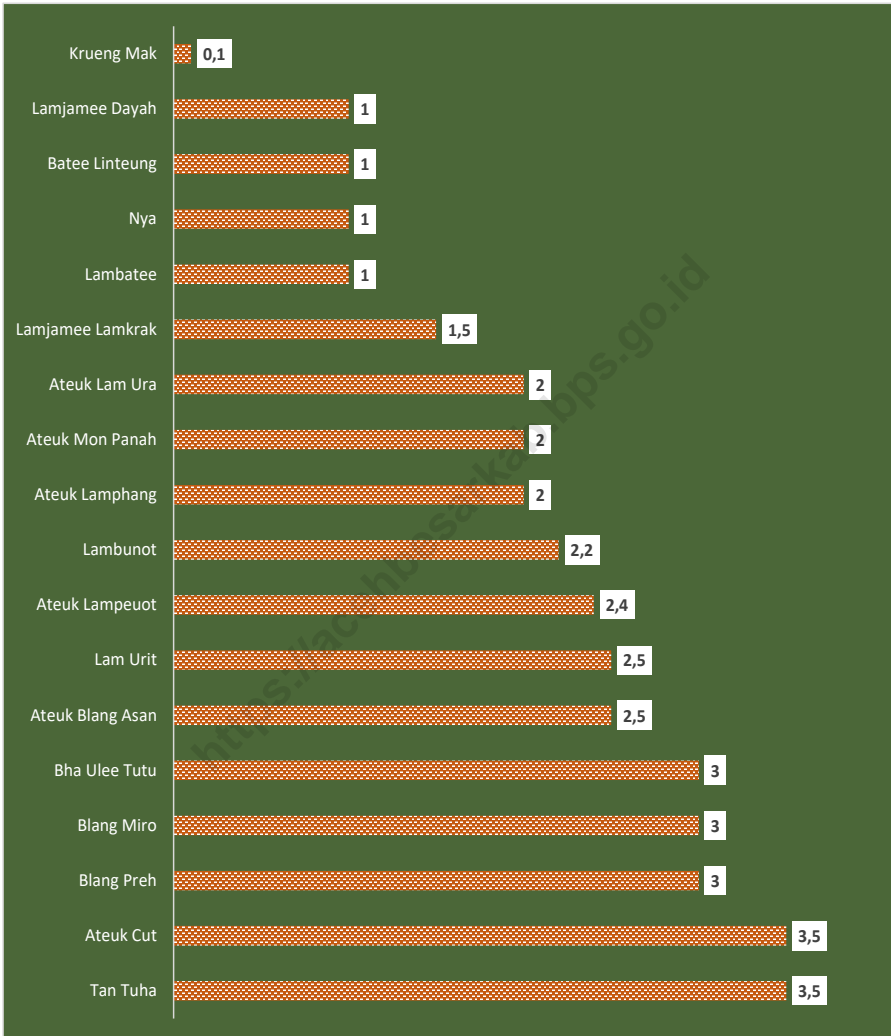
In terms of distance between the villages and the capital city of Simpang Tiga District, Tan Tuha and Ateuk Cut Villages has the farthest distance of 3.5 km. The closest distance is Krueng Mak village with a distance of 0.1 km.



Sumber/Source: Bappeda Aceh Besar/Regional Planning Board of Aceh Besar Regency

Gambar 1.1
Figures

Luas Daerah menurut Desa/Kelurahan (%), 2023
Total Area by Village/Kelurahan (%), 2023



Sumber: Badan Pusat Statistik, Pendataan Potensi Desa (Podes) 2021/
Source: BPS-Statistics Indonesia, Village Potential Data Collecting 2021

Gambar
Figures 1.2

**Jarak ke Ibukota Kecamatan Menurut Desa/Kelurahan
di Kecamatan Simpang Tiga (km), 2023**
*Distance to the District Capital by Village/Kelurahan in
Simpang Tiga District (km), 2023*

1.1 KEADAAN GEOGRAFI GEOGRAPHY CONDITION

Tabel 1.1.1 Luas Daerah Menurut Desa/Kelurahan di Kecamatan Simpang Tiga, 2023
Table 1.1.1 Total Area by Villages/Kelurahan in Simpang Tiga District, 2023

Desa/Kelurahan Village/Kelurahan	Luas Total Area (km ² /sq,km)	Persentase terhadap Luas Kecamatan Percentage to District Area
(1)	(2)	(3)
01. Tan Tuha	0,79	2,86
02. Blang Preh	0,15	0,54
03. Blang Miro	4,06	14,71
04. Bha Ulee Tutu	4,18	15,15
05. Lambunot	4,11	14,89
06. Lambatee	3,78	13,70
07. Nya	4,83	17,50
08. Krueng Mak	0,34	1,23
09. Batee Linteung	1,15	4,17
10. Ateuk Lamphang	0,68	2,46
11. Ateuk Cut	0,6	2,17
12. Ateuk Blang Asan	0,62	2,25
13. Ateuk Mon Panah	0,56	2,02
14. Ateuk Lam Ura	0,66	2,39
15. Ateuk Lampeuot	0,5	1,81
16. Lamjamee Dayah	0,17	0,62
17. Lamjamee Lamkrak	0,18	0,65
18. Lam Urit	0,24	0,87
Simpang Tiga	27,6	100

Catatan/Note: Qanun Kabupaten Aceh Besar Nomor 2 Tahun 2019 tentang RPJM Kabupaten Aceh Besar Tahun 2017-2023/*Based on Qanun Regulation Number 2 - 2019 About Medium Development Regional Planning of Aceh Besar Regency 2017-2023*
Sumber/Source: Bappeda Aceh Besar/*Regional Planning Board of Aceh Besar Regency*

Tabel
Table 1.1.2

Jarak ke Ibukota Kecamatan dan Ibukota Kabupaten Menurut Desa/Kelurahan di Kecamatan Simpang Tiga (km), 2023
Distance to the District Capital and Regency Capital by Villages/Kelurahan in Simpang Tiga District (km), 2023

Desa/Kelurahan <i>Village/Kelurahan</i>	Jarak ke Ibukota Kecamatan <i>Distance to District Capital</i>	Jarak ke Ibukota Kabupaten <i>Distance to Regency Capital</i>
(1)	(2)	(3)
01. Tan Tuha	3,50	38,50
02. Blang Preh	3,00	40,00
03. Blang Miro	3,00	39,50
04. Bha Ulee Tutu	3,00	40,00
05. Lambunot	2,20	40,00
06. Lambatee	1,00	40,00
07. Nya	1,00	42,00
08. Krueng Mak	0,10	45,00
09. Batee Linteung	1,00	46,00
10. Ateuk Lamphang	2,00	41,00
11. Ateuk Cut	3,50	45,00
12. Ateuk Blang Asan	2,50	48,50
13. Ateuk Mon Panah	2,00	40,00
14. Ateuk Lam Ura	2,00	42,00
15. Ateuk Lampeuot	2,40	43,00
16. Lamjamee Dayah	1,00	40,00
17. Lamjamee Lamkrak	1,50	42,00
18. Lam Urit	2,50	40,00

Sumber/Source: Badan Pusat Statistik, Pendataan Potensi Desa (Podes) 2021/BPS-Statistics Indonesia, Village Potential Data Collecting 2021



BAB 2
PEMERINTAHAN
GOVERNMENT

<https://www.ab.lps.go.id>

ULASAN

Di Kecamatan Simpang Tiga terdapat 52 dusun yang tersebar di 18 desa administratif. Dalam 1 desa di Kecamatan Simpang Tiga terdapat sekitar 2 sampai dengan 4 dusun yang dipimpin oleh kepala dusun (kadus). Jumlah ini masih belum ada perubahan dibandingkan tahun sebelumnya atau tidak terdapat dusun yang bergabung maupun mengalami pemekaran.

Sumber daya manusia yang bekerja di pemerintah daerah Kecamatan Simpang Tiga (pegawai di kantor kecamatan dan kantor desa) yang berstatus sebagai Aparatur Sipil Negara (ASN) berjumlah 20 orang yang terdiri dari 16 orang pegawai laki-laki dan 4 orang pegawai perempuan.

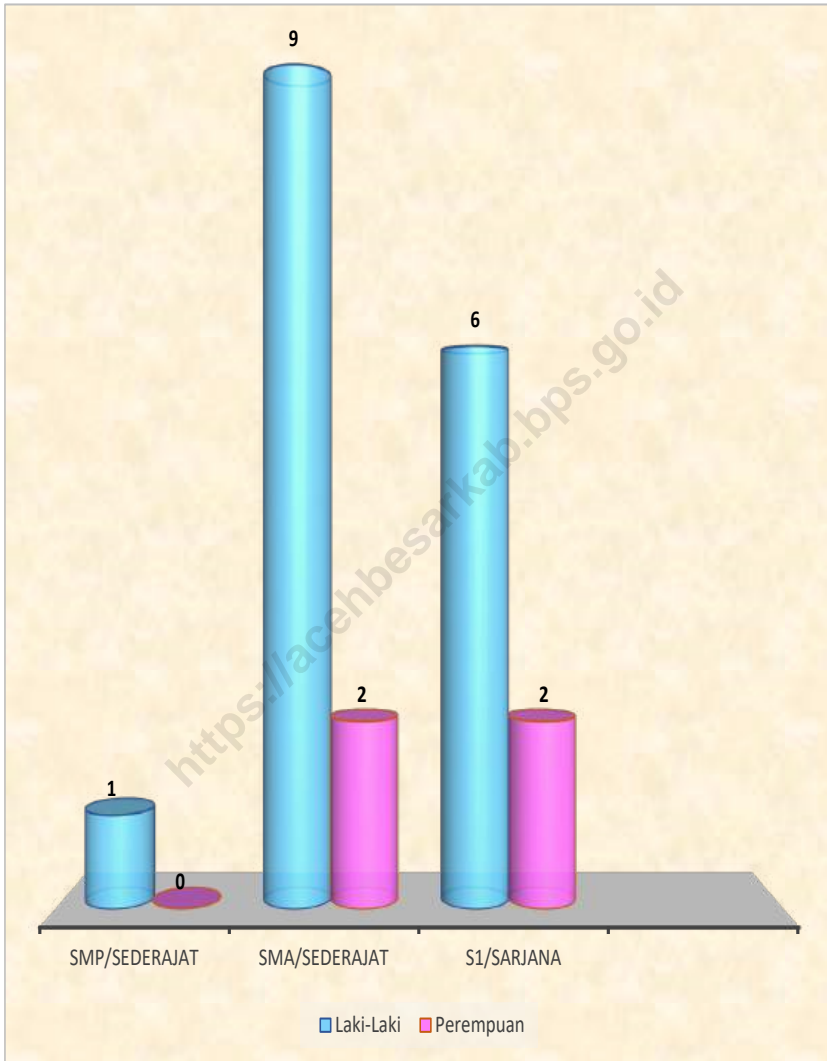
Berdasarkan pendidikan ASN tersebut, sebagian besar merupakan SMA Sederajat (11 orang), 1 orang yang berpendidikan SMP Sederajat dan 8 lainnya tamat S1 Sederajat. Sementara itu, berdasarkan jenis kelamin, laki-laki masih mendominasi proporsi ASN yang bekerja dalam lingkup pemerintah daerah Kecamatan Simpang Tiga (80 %).

DESCRIPTION

In Simpang Tiga Subdistrict there are 52 dusun spread across 18 administrative villages. In 1 village in Simpang Tiga Subdistrict there are around 2 to 4 hamlets led by hamlet heads (kadus). this number still has not changed compared to the previous year or there are no hamlets that have joined or experienced expansion.

There are 20 human resources working in the local government of Simpang Tiga Subdistrict (employees at the sub-district office and village office) with the status of State Civil Apparatus (ASN). Among the 20 people, consisting of 16 male employees and 4 female employees.

Based on the ASN's education, most of them are high school or equivalent (11 people), 1 person has a junior high school or equivalent education and 8 others have completed a bachelor's degree or equivalent. Meanwhile, based on gender, men still dominate the proportion of ASN who work within the local government of Simpang Tiga District (80%).



Sumber/Source : Badan Kepegawaian dan Pengembangan Sumber Daya Manusia Kabupaten Aceh Besar/ *Personnel and Human Resources Development Agency of Aceh Besar Regency*

Gambar 2.1
Figures

Jumlah Pegawai Negeri Sipil Pemerintah Daerah Kecamatan Simpang Tiga Menurut Tingkat Pendidikan, 2023

Number of Civil Servants of Simpang Tiga District Government by Educational Level, 2023

2.1 WILAYAH ADMINISTRATIF ADMINISTRATIVE AREA

Tabel 2.1.1 **Jumlah Dusun Menurut Desa/Kelurahan di Kecamatan Simpang Tiga, 2023**
Table 2.1.1 **Number of Dusun by Villages/Kelurahan in Simpang Tiga District, 2023**

Desa/Kelurahan Village/Kelurahan	Dusun Dusun
(1)	(2)
01. Tan Tuha	2
02. Blang Preh	3
03. Blang Miro	3
04. Bha Ulee Tutu	3
05. Lambunot	4
06. Lambatee	3
07. Nya	2
08. Krueng Mak	2
09. Batee Linteung	4
10. Ateuk Lamphang	3
11. Ateuk Cut	3
12. Ateuk Blang Asan	3
13. Ateuk Mon Panah	3
14. Ateuk Lam Ura	3
15. Ateuk Lampeuot	2
16. Lamjamee Dayah	3
17. Lamjamee Lamkrak	3
18. Lam Urit	3
Simpang Tiga	52

Sumber/Source: Kantor Camat Simpang Tiga/Simpang Tiga District Office

2.2 SUMBER DAYA MANUSIA HUMAN RESOURCES

Tabel 2.2.1 **Jumlah Pegawai Negeri Sipil Menurut Pemerintah Daerah dan Jenis Kelamin, 2023**
Table *Number of Civil Servants by Local Government and Sex, 2023*

Pemerintah Daerah <i>Local Government</i>	Laki-Laki <i>Male</i>	Perempuan <i>Female</i>	Jumlah <i>Total</i>
(1)	(2)	(3)	(4)
Pemerintah Daerah Kecamatan Simpang Tiga	16	4	20

Sumber/Source: Badan Kepegawaian dan Pengembangan Sumber Daya Manusia Kabupate Aceh Besar/ *Personnel and Human Resources Development Agency of Aceh Besar Regency*

Tabel 2.2.2
Table

**Jumlah Pegawai Negeri Sipil Pemerintah Daerah
Kecamatan Simpang Tiga Menurut Tingkat Pendidikan
dan Jenis Kelamin, 2023**
*Number of Civil Servants of Simpang Tiga District
Government by Educational Level and Sex, 2023*

Tingkat Pendidikan <i>Educational Level</i>	Laki-Laki <i>Male</i>	Perempuan <i>Female</i>	Jumlah <i>Total</i>
(1)	(2)	(3)	(4)
Sekolah Dasar (SD) <i>Primary School</i>	-	-	-
SMP/Sederajat <i>Junior High School</i>	1	-	1
SMA/Sederajat <i>Senior High School</i>	9	2	11
Diploma I/Akta I <i>Diploma I/Akta I</i>	-	-	-
Diploma II/Akta II <i>Diploma II/Akta II</i>	-	-	-
Diploma III/Akta III <i>Diploma III/Akta III</i>	-	-	-
Diploma IV/Akta IV <i>Diploma IV/Akta IV</i>	-	-	-
S1/Sarjana <i>Under Graduate/Bachelor</i>	6	2	8
S2/Pasca Sarjana <i>Graduate</i>	-	-	-
S3/Doktor/Ph.D <i>Post Graduate</i>	-	-	-
Jumlah/Total	16	4	20

Sumber/Source: Badan Kepegawaian dan Pengembangan Sumber Daya Manusia Kabupate Aceh Besar/ *Personnel and Human Resources Development Agency of Aceh Besar Regency*



BAB 3
PENDUDUK
POPULATION

<https://www.kab.go.id>

PENJELASAN TEKNIS

1. Penduduk adalah semua orang yang berdomisili di wilayah geografis Republik Indonesia selama 6 bulan atau lebih dan atau mereka yang berdomisili kurang dari 6 bulan tetapi bertujuan untuk menetap.
2. Laju pertumbuhan penduduk adalah angka yang menunjukkan rata-rata tingkat pertambahan penduduk per tahun dalam jangka waktu tertentu
3. Kepadatan penduduk adalah rasio banyaknya penduduk per kilometer persegi.
4. Rasio jenis kelamin adalah perbandingan antara penduduk laki-laki dan penduduk perempuan pada suatu wilayah dan waktu tertentu. Dinyatakan dengan banyaknya penduduk laki-laki untuk 100 penduduk perempuan.
5. Distribusi penduduk adalah pola persebaran penduduk di suatu wilayah, baik berdasarkan batas-batas geografis maupun berdasarkan batas-batas administrasi pemerintah.
6. Komposisi penduduk adalah pola persebaran penduduk menurut karakteristiknya, seperti penduduk menurut kelompok umur, penduduk menurut jenis kelamin.

TECHNICAL NOTES

1. *Populations are all people who are domiciled in the geographical area of the Republic of Indonesia for 6 months or more and or those who are domiciled for less than 6 months but aim to settle down.*
2. *Population growth rate is a number that shows the average rate of population increase per year over a certain period of time.*
3. *Population density is the ratio of population per square kilometre.*
4. *Sex ratio is the ratio of male to female population in a given area and time. Expressed by the number of male residents for 100 female populations.*
5. *Population distribution is the pattern of population distribution in an area, both based on geographical boundaries and based on government administrative boundaries.*
6. *Population composition is the pattern of population distribution according to its characteristics, such as population by age group, population by sex.*

ULASAN

Pada tahun 2023 jumlah penduduk Kecamatan Simpang Tiga adalah 3.586 jiwa berjenis kelamin pria dan 3.486 jiwa berjenis kelamin wanita. Desa yang memiliki jumlah penduduk terbanyak berada di Desa Lambunot dengan jumlah penduduk berjenis kelamin pria sebanyak 430 jiwa dan penduduk berjenis kelamin wanita sebanyak 388 jiwa serta seks rasio sebesar 110,82 jiwa.

Berdasarkan Tabel 3.1 desa dengan penduduk terpadat adalah Desa Lamjamee Dayah yang memiliki kepadatan penduduk sebesar 3.505,88 Jiwa/Km² dengan jumlah penduduk sebesar 596 jiwa dan luas desa 0,17 Km² sedangkan desa dengan penduduk terjarang adalah Desa Nya sebesar 54,87 Jiwa/Km² dengan jumlah penduduk sebesar 265 jiwa serta luas desa sebesar 4,83 Km².

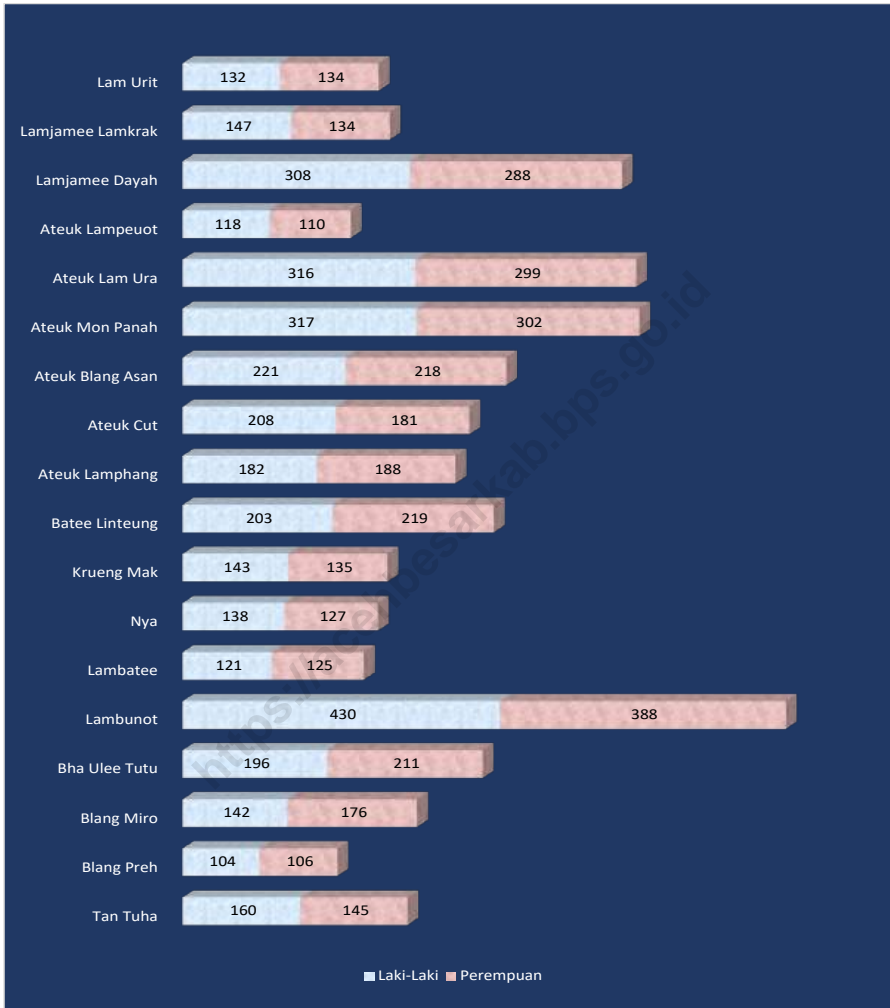
Penduduk menurut kelompok umur di Kecamatan Simpang Tiga pada tahun 2023 paling banyak berada pada selang umur 5 – 9 tahun yaitu berjumlah 660 jiwa.

DESCRIPTION

In 2023, the population of Simpang Tiga District was 3,586 males and 3,486 females. The village with the largest population is Lambunot Village with a male population of 430 people and a female population of 388 people and a sex ratio of 110,82 people.

Based on Table 3.1, the village with the densest population is Lamjamee Village, which has a population density of 3.505,88 people/km² with a population of 596 people and a village area of 0.17 Km², while the villages with the lowest population are Nya Village at 54.87 people/km² with a population of 265 people and a village area of 4,83 Km².

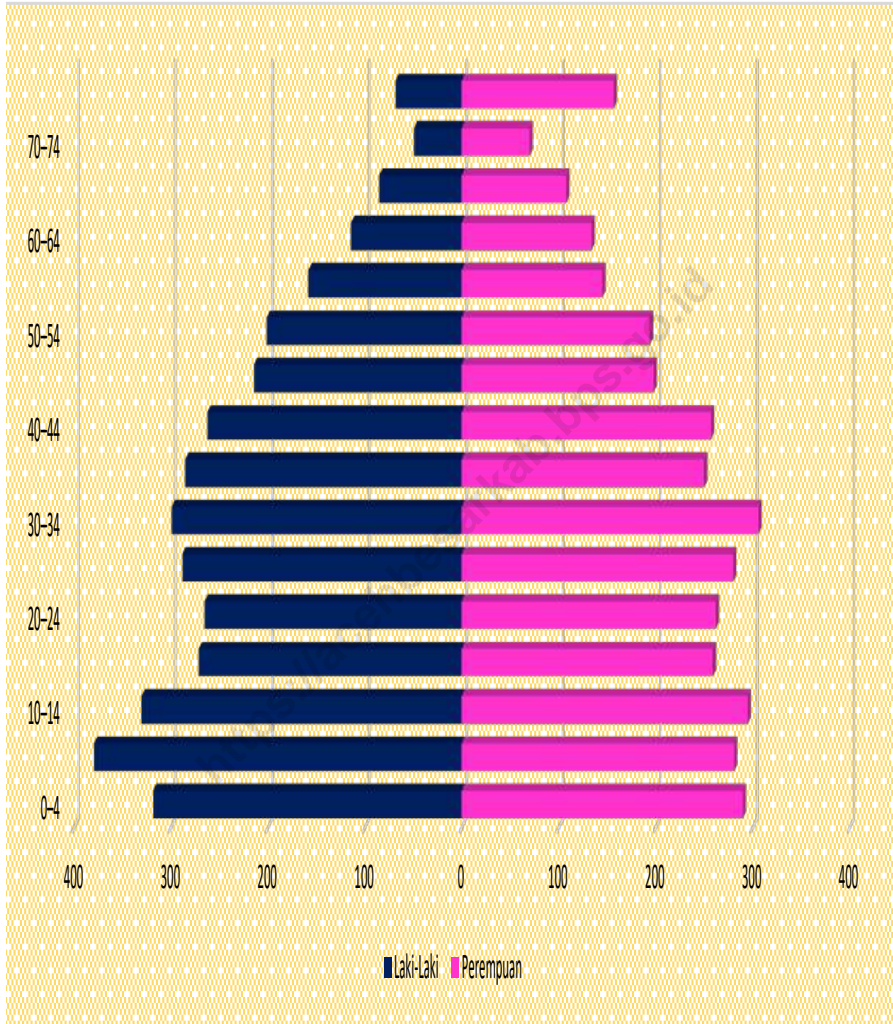
The population by age group in Simpang Tiga District in 2023 is mostly in the age interval of 5 - 9 years, totalling 660 people.



Sumber: Dinas Kependudukan dan Pencatatan Sipil Kabupaten Aceh Besar/
 Source : Population and Civil Registration Office of Aceh Besar Regency

Gambar 3.1
Figures

Persentase Penduduk Menurut Desa di Kecamatan Simpang Tiga, 2023
Percentage of Population by Villages in Simpang Tiga District, 2023



Sumber: Dinas Kependudukan dan Pencatatan Sipil Kabupaten Aceh Besar/
Source: Population and Civil Registration Office of Aceh Besar Regency

Gambar 3.2
Figures

Piramida Penduduk Menurut Kelompok Umur di Kecamatan Simpang Tiga, 2023
Pyramid of Population by Age Groups in Simpang Tiga District, 2023

Tabel 3.1
Table

Penduduk, Distribusi Persentase Penduduk, Kepadatan Penduduk, Rasio Jenis Kelamin Penduduk Menurut Desa/Kelurahan di Kecamatan Simpang Tiga, 2023
Population, Percentage Distribution of Population, Population Density, and Population Sex Ratio by Villages/Kelurahan in Simpang Tiga District, 2023

Desa/Kelurahan Village/Kelurahan	Penduduk/Population		
	Laki-Laki/Male	Perempuan/Female	Jumlah/Total
(1)	(2)	(3)	(4)
01. Tan Tuha	160	145	305
02. Blang Preh	104	106	210
03. Blang Miro	142	176	318
04. Bha Ulee Tutu	196	211	407
05. Lambunot	430	388	818
06. Lambatee	121	125	246
07. Nya	138	127	265
08. Krueng Mak	143	135	278
09. Batee Linteung	203	219	422
10. Ateuk Lamphang	182	188	370
11. Ateuk Cut	208	181	389
12. Ateuk Blang Asan	221	218	439
13. Ateuk Mon Panah	317	302	619
14. Ateuk Lam Ura	316	299	615
15. Ateuk Lampeuot	118	110	228
16. Lamjamee Dayah	308	288	596
17. Lamjamee Lamkrak	147	134	281
18. Lam Urit	132	134	266
Simpang Tiga	3586	3486	7072

Lanjutan Tabel/*Continued Table 3.1*

Desa/Kelurahan <i>Village/Kelurahan</i>	Persentase Penduduk <i>Percentage of Total Population</i>	Kepadatan Penduduk (per Km ²) <i>Population Density per sq.km</i>	Rasio Jenis Kelamin Penduduk <i>Population Sex Ratio</i>
(1)	(5)	(6)	(7)
01. Tan Tuha	4,31	386,08	110,34
02. Blang Preh	2,97	1400	98,11
03. Blang Miro	4,50	78,33	80,68
04. Bha Ulee Tutu	5,76	97,37	92,89
05. Lambunot	11,57	199,03	110,82
06. Lambatee	3,48	65,08	96,80
07. Nya	3,75	54,87	108,66
08. Krueng Mak	3,93	817,65	105,93
09. Batee Linteung	5,97	366,96	92,69
10. Ateuk Lamphang	5,23	544,12	96,81
11. Ateuk Cut	5,50	648,33	114,92
12. Ateuk Blang Asan	6,21	708,06	101,38
13. Ateuk Mon Panah	8,75	1105,36	104,97
14. Ateuk Lam Ura	8,70	931,82	105,69
15. Ateuk Lampeuot	3,22	456	107,27
16. Lamjamee Dayah	8,43	3505,88	106,94
17. Lamjamee Lamkrak	3,97	1561,11	109,70
18. Lam Urit	3,76	1108,33	98,51
Simpang Tiga	100	256,23	102,87

Catatan/Note: Data Konsolidasi Bersih (DKB) Semester II Tahun 2023/*Net Consolidated Data (NCD) for the Second Semester of 2023*

Sumber/Source: Dinas Kependudukan dan Pencatatan Sipil Kabupaten Aceh Besar/*Population and Civil Registration Office of Aceh Besar Regency*

Tabel 3.2
Table

Jumlah Penduduk Menurut Kelompok Umur dan Jenis Kelamin di Kecamatan Simpang Tiga, 2023
Population by Age Groups and Sex in Simpang Tiga District, 2023

Kelompok Umur <i>Age Groups</i>	Jenis Kelamin/Sex		
	Laki-Laki <i>Male</i>	Perempuan <i>Female</i>	Jumlah <i>Total</i>
(1)	(2)	(3)	(4)
0 - 4	318	290	608
5 - 9	379	281	660
10 - 14	330	295	625
15 - 19	271	259	530
20 - 24	265	262	527
25 - 29	288	280	568
30 - 34	299	306	605
35 - 39	285	250	535
40 - 44	262	257	519
45 - 49	214	198	412
50 - 54	201	194	395
55 - 59	158	145	303
60 - 64	114	134	248
65 - 69	85	108	193
70 - 74	49	70	119
> 74	68	157	225
Simpang Tiga	3586	3486	7072

Sumber/Source: Dinas Kependudukan dan Pencatatan Sipil Kabupaten Aceh Besar/Population and Civil Registration Office of Aceh Besar District



BAB 4

SOSIAL DAN KESEJAHTERAAN RAKYAT *SOCIAL AND WELFARE*

PENJELASAN TEKNIS**TECHNICAL NOTES**

1. Jalur Pendidikan di Indonesia terdiri atas 1) pendidikan formal, 2) pendidikan nonformal, dan 3) pendidikan informal yang ketiganya dapat saling melengkapi dan memperkaya (Undang-Undang No. 20 Tahun 2013 tentang Sistem Pendidikan Nasional).
 2. Jenjang Pendidikan Formal terdiri atas pendidikan dasar, pendidikan menengah, dan pendidikan tinggi. Jenis pendidikan yang diajarkan mencakup pendidikan umum, kejuruan, akademik, profesi, vokasi, keagamaan, dan khusus.
 - a. Pendidikan Dasar berbentuk Sekolah Dasar (SD) dan Madrasah Ibtidaiyah (MI) atau bentuk lain yang sederajat serta Sekolah Menengah Pertama (SMP) dan Madrasah Tsanawiyah (MTs), atau bentuk lain yang sederajat.
 - b. Pendidikan Menengah berbentuk Sekolah Menengah Atas (SMA), Madrasah Aliyah (MA), Sekolah Menengah Kejuruan (SMK), dan Madrasah Aliyah Kejuruan (MAK), atau bentuk lain yang sederajat.
 - c. Pendidikan Tinggi merupakan jenjang pendidikan setelah pendidikan menengah
1. *Education pathways in Indonesia consist of 1) formal education, 2) non-formal education, and 3) informal education, all of which can complement and enrich each other (Law No. 20 of 2013 on the National Education System).*
 2. *Formal education consists of primary education, secondary education and higher education. Types of education include general, vocational, academic, professional, vocational, religious and special education.*
 - a. *Basic education takes the form of primary schools (SD) and madrasah ibtidaiyah (MI) or other equivalent forms as well as junior high schools (SMP) and madrasah tsanawiyah (MTs), or other equivalent forms.*
 - b. *Secondary education is in the form of Senior High Schools (SMA), Madrasah Aliyah (MA), Vocational High Schools (SMK), and Madrasah Aliyah Kejuruan (MAK), or other equivalent forms.*
 - c. *Higher Education is the level of education after secondary education which includes diploma, bachelor, master, specialist, and*

yang mencakup program pendidikan diploma, sarjana, magister, spesialis, dan doktor yang diselenggarakan oleh perguruan tinggi. Perguruan tinggi dapat berbentuk akademi, politeknik, sekolah tinggi, institut, atau universitas.

doctoral education programs organized by universities. Higher education can take the form of an academy, polytechnic, high school, institute, or university.

3. Puskesmas (Pusat Kesehatan Masyarakat) adalah unit pelaksana teknis dinas kesehatan kabupaten/kota yang mempunyai fungsi utama sebagai penyelenggara pelayanan kesehatan tingkat pertama. Wilayah kerja puskesmas maksimal adalah satu kecamatan dan untuk dapat menjangkau wilayah kerjanya, puskesmas mempunyai jaringan pelayanan yang meliputi unit Puskesmas Pembantu (Pustu), unit Puskesmas Keliling (Puskel), dan unit bidan desa/komunitas (Peraturan Menteri Kesehatan RI No. 75 Tahun 2014 Tentang Pusat Kesehatan Masyarakat).
4. Bencana Alam adalah peristiwa atau serangkaian peristiwa yang mengancam dan mengganggu kehidupan masyarakat yang disebabkan oleh faktor alam antara lain berupa gempa bumi, tsunami, gunung meletus, banjir, kekeringan, angin topan, dan tanah longsor sehingga mengakibatkan kerugian materi maupun non-materi.

1. *Puskesmas (Community Health Center) is a technical implementation unit of the district/city health office that has the main function as a first-level health service provider. The maximum working area of the puskesmas is one sub-district and to be able to reach its working area, the puskesmas has a service network that includes the Puskesmas Pembantu (Pustu) unit, the Mobile Puskesmas (Puskel) unit, and the village/community midwife unit (Regulation of the Minister of Health of the Republic of Indonesia No. 75 of 2014 concerning Community Health Centers).*
2. *Natural Disasters are events or a series of events that threaten and disrupt people's lives caused by natural factors, including earthquakes, tsunamis, volcanic eruptions, floods, droughts, hurricanes, and landslides, resulting in material and non-material losses.*

ULASAN

Berdasarkan jenjang Pendidikan di sekolah umum negeri dan swasta yang terdapat di Kecamatan Simpang Tiga Tahun 2023 sebanyak 3 gedung sekolah SD sederajat, 1 gedung sekolah SMP sederajat, 1 gedung sekolah SMA sederajat. Sementara itu, gedung untuk TK sederajat adalah yang paling banyak, yaitu, 5 gedung sekolah. Jumlah Gedung sekolah tahun ajaran 2023/2024 tidak mengalami peningkatan maupun penurunan dibandingkan tahun ajaran sebelumnya.

Jika melihat jumlah guru dan murid berdasarkan tingkat pendidikan, rasio jumlah murid terhadap guru sudah memenuhi standar ideal berdasarkan PP No.74 Tahun 2008 Pasal 17. Untuk TK, RA, MI, MTs, MA, dan SMK rasio idealnya 1:15 (1 guru untuk 15 Murid). Sementara itu, untuk SD, SMP, dan SMA rasio idealnya 1:20 (1 guru untuk 20 murid).

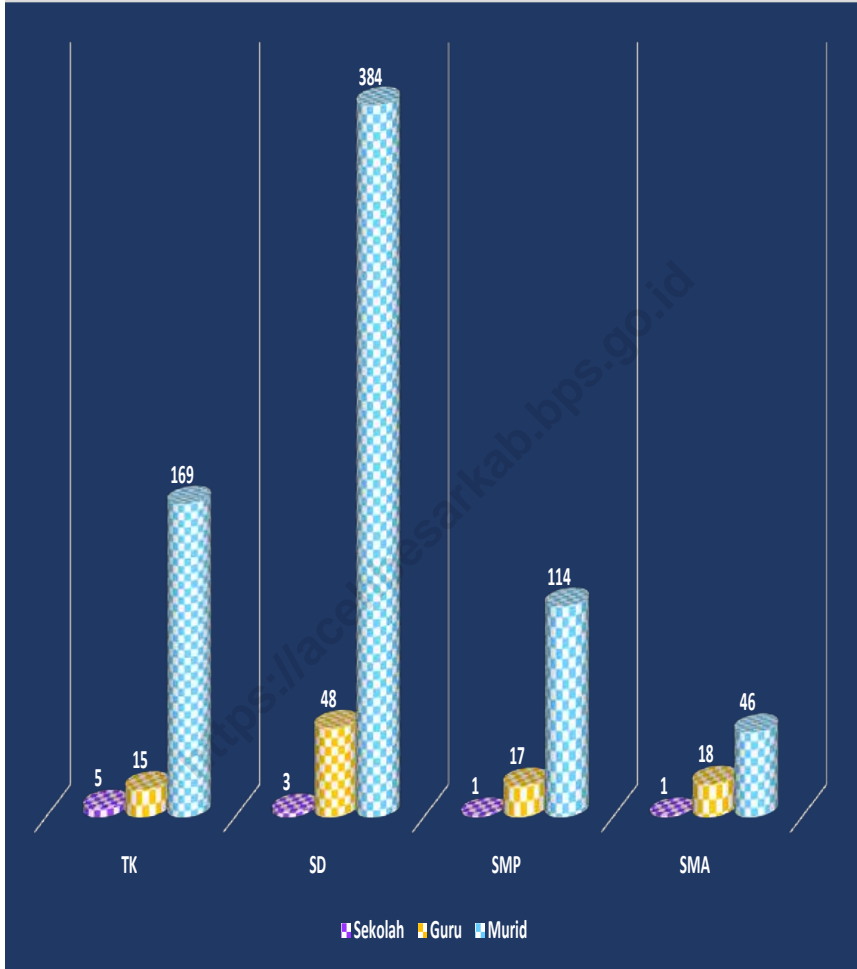
Berdasarkan jumlah sarana kesehatan, di Kecamatan Simpang Tiga terdapat 1 puskesmas tanpa rawat inap. Selanjutnya, berdasarkan sarana peribadatan, terdapat 18 mushalla dan 4 mesjid yang berada di Kecamatan Simpang Tiga.

DESCRIPTION

Based on the level of education in public and private public schools in the Simpang Tiga Subdistrict, in 2023 there will be 3 elementary school buildings for the same level, 1 buildings for junior high school for the same level, 1 buildings for high school for the same level. Meanwhile, buildings for Kindergarten and its equivalent are the most numerous, namely, 5 school buildings. The number of school buildings for the 2023/2024 academic year has neither increased nor decreased compared to the previous school year.

If you look at the number of teachers and students based on education level, the ratio of the number of students to teachers meets the ideal standard based on PP No. 74 of 2008 Article 17. For TK, RA, MI, MTs, MA, and SMK the ideal ratio is 1:15 (1 teacher for 15 students). Meanwhile, for SD, SMP and SMA, the ideal ratio is 1:20 (1 teacher for 20 students).

Based on the number of health facilities, in Simpang Tiga Subdistrict there are 1 health center without hospitalization. Furthermore, based on worship facilities, there are 18 prayer rooms and 4 mosques in Simpang Tiga Subdistrict.



Sumber: Kementerian Pendidikan, Kebudayaan, Riset, dan Teknologi; Kementerian Agama
Source : Ministry of Education, Culture, Research, and Technology; Ministry of Religious Affairs

Gambar 4.1
Figures

Jumlah Sekolah Menurut Tingkat Pendidikan di Kecamatan Simpang Tiga, Tahun Ajaran 2023/2024
Number of School by Education Levels in Simpang Tiga District by Education Level, School Year 2023/2024

4.1 PENDIDIKAN EDUCATION

Tabel 4.1.1 Banyaknya Desa¹/Kelurahan yang Memiliki Fasilitas Sekolah Menurut Tingkat Pendidikan di Kecamatan Simpang Tiga, 2021–2023
Number of Villages¹/Kelurahan Having Educational Facilities by Educational Level in Simpang Tiga District, 2021–2023

Tingkat Pendidikan <i>Educational Level</i>	2021 ²	2022 ²	2023 ³
(1)	(2)	(3)	(4)
Sekolah Dasar (SD) <i>Primary School</i>	3	3	3
Madrasah Ibtidaiyah (MI) <i>Madrasah Ibtidaiyah</i>	-	-	-
Sekolah Menengah Pertama (SMP) <i>Junior High School</i>	1	1	1
Madrasah Tsanawiyah (MTs) <i>Madrasah Tsanawiyah (MTs)</i>	-	-	-
Sekolah Menengah Atas (SMA) <i>Senior High School</i>	1	1	1
Sekolah Menengah Kejuruan (SMK) <i>Vocational High School</i>	-	-	-
Madrasah Aliyah (MA) <i>Madrasah Aliyah</i>	-	-	-
Akademi/Perguruan Tinggi <i>Academy/University</i>	-	-	-

Catatan/Note: ¹ Desa pada tabel ini termasuk Unit Permukiman Transmigrasi (UPT) yang masih dibina oleh kementerian terkait/
Villages in this table include Transmigration Settlement Unit which is still fostered by the relevant ministries.

Sumber/Source: ² Badan Pusat Statistik, Pendataan Potensi Desa (Podes)/BPS-Statistics Indonesia, Village Potential Data Collecting

³ Kementerian Pendidikan, Kebudayaan, Riset, dan Teknologi, Sistem Data Pokok Pendidikan, data semester ganjil laporan sampai dengan 30 November 2023/Ministry of Education, Culture, Research, and Technology, Basic Education Data System, odd semester report data up to 30 November 2023

Tabel 4.1.2
Table

Jumlah Sekolah Menurut Tingkat Pendidikan di Kecamatan Simpang Tiga, 2022/2023 dan 2023/2024
Number of Schools by Educational Level in Simpang Tiga District, 2022/2023 and 2023/2024

Tingkat Pendidikan Educational Level	Negeri/Public		Swasta/Private		Jumlah/Total	
	2022/2023	2023/2024	2022/2023	2023/2024	2022/2023	2023/2024
(1)	(2)	(3)	(4)	(5)	(6)	(7)
Taman Kanak-Kanak (TK) ¹ / Kindergarten ¹	-	-	6	5	6	5
Raudatul Athfal (RA) ² Raudatul Athfal (RA) ²	-	-	-	-	-	-
Sekolah Dasar (SD) ¹ Elementary Schools ¹	3	2	-	1	3	3
Madrasah Ibtidaiyah (MI) ² /Madrasah Ibtidaiyah (MI) ²	-	-	-	-	-	-
Sekolah Menengah Pertama (SMP) ¹ /Junior High Schools ¹	1	1	-	-	1	1
Madrasah Tsanawiyah (MTs) ² /Madrasah Tsanawiyah (MTs) ²	-	-	-	-	-	-
Sekolah Menengah Atas (SMA) ¹ /Senior High Schools ¹	1	1	-	-	1	1
Sekolah Menengah Kejuruan (SMK) ¹ Vocational High Schools ¹	-	-	-	-	-	-
Madrasah Aliyah (MA) ² Madrasah Aliyah (MA) ²	-	-	-	-	-	-

Catatan/Note: ³ Seluruh Raudatul Athfal (RA) berstatus swasta/All Raudatul Athfal (RA) are private

Sumber/Source: ¹ Kementerian Pendidikan, Kebudayaan, Riset, dan Teknologi, Sistem Data Pokok Pendidikan/Ministry of Education, Culture, Research, and Technology, Basic Education Data System

² Kementerian Agama, EMIS/Ministry of Religious Affairs, EMIS

Tabel 4.1.3
Table

Jumlah Guru Menurut Tingkat Pendidikan di Kecamatan Simpang Tiga, 2022/2023 dan 2023/2024
Number of Teachers by Educational Level in Simpang Tiga District, 2022/2023 and 2023/2024

Tingkat Pendidikan Educational Level	Negeri/Public		Swasta/Private		Jumlah/Total	
	2022/2023	2023/2024	2022/2023	2023/2024	2022/2023	2023/2024
(1)	(2)	(3)	(4)	(5)	(6)	(7)
Taman Kanak-Kanak (TK) ¹ / Kindergarten ¹	-	-	26	15	26	15
Raudatul Athfal (RA) ² Raudatul Athfal (RA) ²	-	-	-	-	-	-
Sekolah Dasar (SD) ^{1,3} Elementary Schools ^{1,3}	48	31	-	17	48	48
Madrasah Ibtidaiyah (MI) ² /Madrasah Ibtidaiyah (MI) ²	-	-	-	-	-	-
Sekolah Menengah Pertama (SMP) ^{1,3} Junior High Schools ^{1,3}	18	17	-	-	18	17
Madrasah Tsanawiyah (MTs) ² /Madrasah Tsanawiyah (MTs) ²	-	-	-	-	-	-
Sekolah Menengah Atas (SMA) ^{1,3} /Senior High Schools ^{1,3}	20	18	-	-	20	18
Sekolah Menengah Kejuruan (SMK) ^{1,3} Vocational High Schools ^{1,3}	-	-	-	-	-	-
Madrasah Aliyah (MA) ² Madrasah Aliyah (MA) ²	-	-	-	-	-	-

Catatan/Note: ³Seluruh Raudatul Athfal (RA) berstatus swasta/All Raudatul Athfal (RA) are private

Sumber/Source: ¹ Kementerian Pendidikan, Kebudayaan, Riset, dan Teknologi, Sistem Data Pokok Pendidikan/Ministry of Education, Culture, Research, and Technology, Basic Education Data System

² Kementerian Agama, EMIS/Ministry of Religious Affairs, EMIS

Tabel 4.1.4 Jumlah Murid Menurut Tingkat Pendidikan di Kecamatan Simpang Tiga, 2022/2023 dan 2023/2024
Table Number of Pupils by Educational Level in Simpang Tiga District, 2022/2023 and 2023/2024

Tingkat Pendidikan Educational Level	Negeri/Public		Swasta/Private		Jumlah/Total	
	2022/2023	2023/2024	2022/2023	2023/2024	2022/2023	2023/2024
(1)	(2)	(3)	(4)	(5)	(6)	(7)
Taman Kanak-Kanak (TK) ¹ / Kindergarten ¹	-	-	170	169	170	169
Raudatul Athfal (RA) ² Raudatul Athfal (RA) ²	-	-	-	-	-	-
Sekolah Dasar (SD) ¹ Elementary Schools ¹	405	300	-	84	405	384
Madrasah Ibtidaiyah (MI) ² / Madrasah Ibtidaiyah (MI) ²	-	-	-	-	-	-
Sekolah Menengah Pertama (SMP) ¹ /Junior High Schools ¹	117	114	-	-	117	114
Madrasah Tsanawiyah (MTs) ² /Madrasah Tsanawiyah (MTs) ²	-	-	-	-	-	-
Sekolah Menengah Atas (SMA) ¹ /Senior High Schools ¹	62	46	-	-	62	46
Sekolah Menengah Kejuruan (SMK) ¹ Vocational High Schools ¹	-	-	-	-	-	-
Madrasah Aliyah (MA) ² Madrasah Aliyah (MA) ²	-	-	-	-	-	-

Catatan/Note: ³ Seluruh Raudatul Athfal (RA) berstatus swasta/All Raudatul Athfal (RA) are private

Sumber/Source: ¹ Kementerian Pendidikan, Kebudayaan, Riset, dan Teknologi, Sistem Data Pokok Pendidikan/Ministry of Education, Culture, Research, and Technology, Basic Education Data System

² Kementerian Agama, EMIS/Ministry of Religious Affairs, EMIS

4.2 KESEHATAN HEALTH

Tabel 4.2.1 Banyaknya Sarana Kesehatan Desa¹/Kelurahan Menurut Jenis Sarana Kesehatan di Kecamatan Simpang Tiga, 2021–2023
Number of Villages¹/Kelurahan Health Facilities by Type of Health Facilities in Simpang Tiga District, 2021–2023

Jenis Sarana Kesehatan Type of Health Facilities	2021 ²	2022 ³	2023 ³
(1)	(2)	(3)	(4)
Rumah Sakit <i>Hospital</i>	-	-	-
Rumah Sakit Bersalin <i>Maternity Hospital</i>	-	-	-
Poliklinik/Balai Pengobatan <i>Polyclinic</i>	-	-	-
Puskesmas Rawat Inap <i>Public Health Center with Inpatient Care</i>	-	-	-
Puskesmas Tanpa Rawat Inap <i>Public Health Center without Inpatient Care</i>	1	1	1
Apotek <i>Pharmacy</i>	-	-	-

Catatan/Note: ¹ Desa pada tabel ini termasuk Unit Permukiman Transmigrasi (UPT) yang masih dibina oleh kementerian terkait/
Villages in this table include Transmigration Settlement Unit which is still fostered by the relevant ministries.

Sumber/Source: ² Badan Pusat Statistik, Pendataan Potensi Desa (Podes) 2020-2021/BPS-Statistics Indonesia, *Village Potential Data Collecting 2021-2022*

³ Dinas Kesehatan Kabupaten Aceh Besar/Health Office of Aceh Besar Regency

Tabel 4.2.2 Banyaknya Warga Penderita Kekurangan Gizi Menurut Desa/Kelurahan di Kecamatan Simpang Tiga, 2021
Table *Number of People with Malnutrition by Villages/Kelurahan in Simpang Tiga District, 2021*

Desa/Kelurahan Village/Kelurahan	2021
(1)	(2)
01. Tan Tuha	-
02. Blang Preh	-
03. Blang Miro	-
04. Bha Ulee Tutu	-
05. Lambunot	-
06. Lambatee	-
07. Nya	-
08. Krueng Mak	-
09. Batee Linteung	-
10. Ateuk Lamphang	-
11. Ateuk Cut	-
12. Ateuk Blang Asan	-
13. Ateuk Mon Panah	-
14. Ateuk Lam Ura	-
15. Ateuk Lampeuot	-
16. Lamjamee Dayah	-
17. Lamjamee Lamkrak	-
18. Lam Urit	-
Simpang Tiga	-

Catatan/Note: 2022 Tidak dilakukan Pendataan PODES

Sumber/Source: BPS, Pendataan Potensi Desa (Podes) 2021/BPS-Statistics Indonesia, Village Potential Data Collecting

4.3 PERUMAHAN DAN LINGKUNGAN HOUSING AND ENVIRONMENT

Tabel 4.3.1 Banyaknya Desa¹/Kelurahan Menurut Sumber Air Minum Sebagian Besar Keluarga di Kecamatan Simpang Tiga, 2021
Number of Villages¹/Kelurahan by Drinking Water Source of Majority Family in Simpang Tiga District, 2021

Sumber Air Minum Source of Drinking Water	2021
(1)	(2)
Air Kemasan Bermerk/ <i>Branded Bottled Water</i>	-
Air Isi Ulang/ <i>Refil Water</i>	10
Leding Dengan Meteran/ <i>Metered Piped Water</i>	-
Leding Tanpa Meteran/ <i>Non Metered Piped Water</i>	-
Sumur Bor atau Pompa/ <i>Artesian Well or Pumped Water</i>	-
Sumur/ <i>Well</i>	3
Mata Air/ <i>Spring</i>	-
Sungai/Danau/Kolam/ Waduk/Situ/ Embung/Bendungan/ <i>River/Lake/Pond/Reservoir/Dam</i>	-
Air Hujan/ <i>Rainwater</i>	-
Lainnya/ <i>Others</i>	-

Catatan/Note: Podes tidak dilaksanakan tahun 2023/*Podes was not conducted in 2023*

Sumber/Source: BPS, Pendataan Potensi Desa (Podes) 2021/*BPS-Statistics Indonesia, Village Potential Data Collecting 2021*

Tabel 4.3.2
Table

Banyaknya Keluarga Menurut Desa/Kelurahan dan Jenis Pengguna Listrik di Kecamatan Simpang Tiga, 2021
Number of Family by Villages/Kelurahan and Type of Electricity Consumer in Simpang Tiga District, 2021

Desa/Kelurahan <i>Village/Kelurahan</i>	Pengguna Listrik <i>Electricity Consumer</i>			Bukan Pengguna Listrik <i>Not Electricity Consumer</i>
	PLN <i>State Electricity Company</i>	Non PLN <i>Non-State Electricity Company</i>	Jumlah <i>Total</i>	
(1)	(2)	(3)	(4)	(5)
01. Tan Tuha	300	-	300	-
02. Blang Preh	199	-	199	-
03. Blang Miro	301	-	301	-
04. Bha Ulee Tutu	378	-	378	-
05. Lambunot	797	-	797	-
06. Lambatee	232	-	232	-
07. Nya	244	-	244	-
08. Krueng Mak	242	-	242	-
09. Batee Linteung	404	-	404	-
10. Ateuk Lamphang	349	-	349	-
11. Ateuk Cut	379	-	379	-
12. Ateuk Blang Asan	409	-	409	-
13. Ateuk Mon Panah	570	-	570	-
14. Ateuk Lam Ura	608	-	608	-
15. Ateuk Lampeuot	225	-	225	-
16. Lamjamee Dayah	548	-	548	-
17. Lamjamee Lamkrak	274	-	274	-
18. Lam Urit	263	-	263	-
Simpang Tiga	6722	-	6722	-

Catatan/Note: Podes tidak dilaksanakan tahun 2023/*Podes was not conducted in 2023*

Sumber/Source: BPS, Pendataan Potensi Desa (Podes) 2021/*BPS-Statistics Indonesia, Village Potential Data Collecting 2021*

Tabel 4.3.3
Table

Banyaknya Desa¹/Kelurahan Menurut Sumber Penerangan Jalan Utama Desa/Kelurahan di Kecamatan Simpang Tiga, 2021–2022
Number of Villages¹/Kelurahan by Source of Villages/Kelurahan's Main Street Illumination in Simpang Tiga District, 2021–2022

Sumber Penerangan Jalan Utama Source of Main Street Illumination	2021	2022
(1)	(2)	(3)
Listrik Pemerintah/State Electricity	18	-
Listrik Non Pemerintah/Non-State Electricity	-	-
Non Listrik/Non-Electric	-	-

Catatan/Note: ¹Desa pada tabel ini termasuk Unit Permukiman Transmigrasi (UPT) yang masih dibina oleh kementerian terkait/
Villages in this table include Transmigration Settlement Unit which is still fostered by the relevant ministries.
Podes tidak dilaksanakan tahun 2023/Podes was not conducted in 2023

Sumber/Source: Badan Pusat Statistik, Pendataan Potensi Desa (Podes) 2020-2021/BPS-Statistics Indonesia, Village Potential Data Collecting 2021-2022

Tabel 4.3.4 Banyaknya Desa¹/Kelurahan Menurut Penggunaan Fasilitas Tempat Buang Air Besar Sebagian Besar Keluarga di Kecamatan Simpang Tiga, 2020–2021
Number of Villages¹/Kelurahan by Toilet Facility Used by Majority Family in Simpang Tiga District, 2020–2021

Fasilitas Tempat Buang Air Besar <i>Toilet Facility</i>	2021	2022
(1)	(2)	(3)
Jamban/Toilet		
Sendiri/ <i>Private</i>	18	-
Bersama/ <i>Shared</i>	-	-
Umum/ <i>Public</i>	-	-
Bukan Jamban/<i>Non-Toilet</i>		
Jumlah/<i>Total</i>	18	-

Catatan/*Note*: ¹ Desa pada tabel ini termasuk Unit Permukiman Transmigrasi (UPT) yang masih dibina oleh kementerian terkait/
Villages in this table include Transmigration Settlement Unit which is still fostered by the relevant ministries.

Podes tidak dilaksanakan tahun 2023/*Podes was not conducted in 2023*

Sumber/*Source*: Badan Pusat Statistik, Pendataan Potensi Desa (Podes) 2020-2021/*BPS-Statistics Indonesia, Village Potential Data Collecting 2021-2022*

Tabel 4.3.5
Table

Banyaknya Desa/Kelurahan Menurut Jenis Bahan Bakar untuk Memasak yang Digunakan Sebagian Besar Keluarga di Kecamatan Simpang Tiga, 2021
Number of Villages/Kelurahan by Type of Cooking Fuel Used by Majority Family in Simpang Tiga District, 2021

Jenis Bahan Bakar untuk Memasak <i>Type of Cooking Fuel</i>	2022
(1)	(2)
Listrik/ <i>Electric</i>	-
Elpiji 5,5 kg/ <i>Blue Gas 5.5 kg-LPG</i>	4
Elpiji 12 kg/ <i>12 kg-LPG</i>	14
Elpiji 3 kg/ <i>3 kg-LPG</i>	18
Gas Kota/ <i>City Gas</i>	-
Biogas/ <i>Biogas</i>	-
Minyak Tanah/ <i>Kerosene</i>	-
Briket/ <i>Briquettes</i>	-
Arang/ <i>Charcoal</i>	-
Kayu Bakar/ <i>Firewood</i>	-
Lainnya/ <i>Others</i>	-
Jumlah/<i>Total</i>	36

Catatan/Note: Podes tidak dilaksanakan tahun 2023/*Podes was not conducted in 2023*

Sumber/Source: BPS, Pendataan Potensi Desa (Podes) 2021/*BPS-Statistics Indonesia, Village Potential Data Collecting 2021*

4.4 AGAMA DAN SOSIAL LAINNYA RELIGION AND OTHER SOCIAL AFFAIRS

Tabel 4.4.1 Jumlah Tempat Peribadatan Menurut Desa/Kelurahan di Kecamatan Simpang Tiga, 2021
Table 4.4.1 Number of Worship Places by Villages/Kelurahan in Simpang Tiga District, 2021

Desa/Kelurahan Village/Kelurahan	Masjid Mosque	Mushola Pray Room	Gereja Protestan Protestant Church	Gereja Katholik Catholic Church	Pura Temple	Vihara
(1)	(2)	(3)	(4)	(5)	(6)	(7)
01. Tan Tuha	-	1	-	-	-	-
02. Blang Preh	-	1	-	-	-	-
03. Blang Miro	1	1	-	-	-	-
04. Bha Ulee Tutu	-	1	-	-	-	-
05. Lambunot	-	1	-	-	-	-
06. Lambatee	-	1	-	-	-	-
07. Nya	-	1	-	-	-	-
08. Krueng Mak	-	1	-	-	-	-
09. Batee Linteung	1	1	-	-	-	-
10. Ateuk Lamphang	1	1	-	-	-	-
11. Ateuk Cut	-	1	-	-	-	-
12. Ateuk Blang Asan	-	1	-	-	-	-
13. Ateuk Mon Panah	-	1	-	-	-	-
14. Ateuk Lam Ura	-	1	-	-	-	-
15. Ateuk Lampeut	-	1	-	-	-	-
16. Lamjamee Dayah	-	1	-	-	-	-
17. Lamjamee Lamkrak	1	1	-	-	-	-
18. Lam Urit	-	1	-	-	-	-
Simpang Tiga	4	18	-	-	-	-

Catatan/Note: Podes tidak dilaksanakan tahun 2023/Podes was not conducted in 2023

Sumber/Source: BPS, Pendataan Potensi Desa (Podes) 2021/BPS-Statistics Indonesia, Village Potential Data Collecting 2021

Tabel 4.4.2
Table

**Banyaknya Kejadian Bencana Alam Menurut Desa/
Kelurahan dan Jenis Bencana Alam di Kecamatan Simpang
Tiga, 2021**
*Number of Natural Disaster Events by Villages/Kelurahan
and Type of Natural Disaster in Simpang Tiga District,
2021*

Desa/Kelurahan <i>Village/Kelurahan</i>	Gempa Bumi <i>Earthquake</i>	Tsunami <i>Tsunami</i>	Gunung Meletus <i>Volcanic Eruption</i>	Tanah Longsor <i>Landslide</i>
(1)	(2)	(3)	(4)	(5)
01. Tan Tuha	-	-	-	-
02. Blang Preh	-	-	-	-
03. Blang Miro	-	-	-	-
04. Bha Ulee Tutu	-	-	-	-
05. Lambunot	-	-	-	-
06. Lambatee	-	-	-	-
07. Nya	-	-	-	-
08. Krueng Mak	-	-	-	-
09. Batee Linteung	-	-	-	-
10. Ateuk Lamphang	-	-	-	-
11. Ateuk Cut	-	-	-	-
12. Ateuk Blang Asan	-	-	-	-
13. Ateuk Mon Panah	-	-	-	-
14. Ateuk Lam Ura	-	-	-	-
15. Ateuk Lampeuot	-	-	-	-
16. Lamjamee Dayah	-	-	-	-
17. Lamjamee Lamkrak	-	-	-	-
18. Lam Urit	-	-	-	-
Simpang Tiga	-	-	-	-

Lanjutan Tabel/*Continued Table 4.4.2*

Desa/Kelurahan Village/Kelurahan	Banjir Floods	Banjir Bandang Flash Floods	Kekeringan Drought	Kebakaran Hutan dan Lahan Forest and Land Fires
(1)	(6)	(7)	(8)	(9)
01. Tan Tuha	-	-	-	-
02. Blang Preh	-	-	-	-
03. Blang Miro	-	-	-	-
04. Bha Ulee Tutu	-	-	-	-
05. Lambunot	-	-	-	-
06. Lambatee	-	-	-	-
07. Nya	-	-	-	-
08. Krueng Mak	-	-	-	-
09. Batee Linteung	-	-	-	-
10. Ateuk Lamphang	-	-	-	-
11. Ateuk Cut	-	-	-	-
12. Ateuk Blang Asan	-	-	-	-
13. Ateuk Mon Panah	-	-	-	-
14. Ateuk Lam Ura	-	-	-	-
15. Ateuk Lampeuot	-	-	-	-
16. Lamjamee Dayah	-	-	-	-
17. Lamjamee Lamkrak	-	-	-	-
18. Lam Urit	-	-	-	-
Simpang Tiga	-	-	-	-

Lanjutan Tabel/*Continued Table 4.4.2*

Desa/Kelurahan Village/Kelurahan	Angin Puyuh/ Puting Beliung/ Topan Tornado/Typhoon	Gelombang Pasang Tidal Wave	Abrasi Abrasion
(1)	(10)	(11)	(12)
01. Tan Tuha	-	-	-
02. Blang Preh	-	-	-
03. Blang Miro	-	-	-
04. Bha Ulee Tutu	-	-	-
05. Lambunot	-	-	-
06. Lambatee	-	-	-
07. Nya	-	-	-
08. Krueng Mak	-	-	-
09. Batee Linteung	-	-	-
10. Ateuk Lamphang	-	-	-
11. Ateuk Cut	-	-	-
12. Ateuk Blang Asan	-	-	-
13. Ateuk Mon Panah	-	-	-
14. Ateuk Lam Ura	-	-	-
15. Ateuk Lampeuot	-	-	-
16. Lamjamee Dayah	-	-	-
17. Lamjamee Lamkrak	-	-	-
18. Lam Urit	-	-	-
Simpang Tiga	-	-	-

Catatan/Note: Podes tidak dilaksanakan tahun 2023/*Podes was not conducted in 2023*

Sumber/Source: BPS, Pendataan Potensi Desa (Podes) 2021/*BPS-Statistics Indonesia, Village Potential Data Collecting 2021*

Tabel 4.4.3 Banyaknya Korban Jiwa Akibat Bencana Alam Menurut Desa/Kelurahan dan Jenis Bencana Alam di Kecamatan Simpang Tiga, 2021
Number of Fatalities Due to Natural Disasters by Villages/ Kelurahan and Type of Natural Disaster in Simpang Tiga District, 2021

Desa/Kelurahan Village/Kelurahan	Gempa Bumi Earthquake	Tsunami Tsunami	Gunung Meletus Volcanic Eruption	Tanah Longsor Landslide
(1)	(2)	(3)	(4)	(5)
01. Tan Tuha	-	-	-	-
02. Blang Preh	-	-	-	-
03. Blang Miro	-	-	-	-
04. Bha Ulee Tutu	-	-	-	-
05. Lambunot	-	-	-	-
06. Lambatee	-	-	-	-
07. Nya	-	-	-	-
08. Krueng Mak	-	-	-	-
09. Batee Linteung	-	-	-	-
10. Ateuk Lamphang	-	-	-	-
11. Ateuk Cut	-	-	-	-
12. Ateuk Blang Asan	-	-	-	-
13. Ateuk Mon Panah	-	-	-	-
14. Ateuk Lam Ura	-	-	-	-
15. Ateuk Lampeuot	-	-	-	-
16. Lamjamee Dayah	-	-	-	-
17. Lamjamee Lamkrak	-	-	-	-
18. Lam Urit	-	-	-	-
Simpang Tiga	-	-	-	-

Lanjutan Tabel/*Continued Table 4.4.3*

Desa/Kelurahan Village/Kelurahan	Banjir Floods	Banjir Bandang Flash Floods	Kekeringan Drought	Kebakaran Hutan dan Lahan Forest and Land Fires
(1)	(6)	(7)	(8)	(9)
01. Tan Tuha	-	-	-	-
02. Blang Preh	-	-	-	-
03. Blang Miro	-	-	-	-
04. Bha Ulee Tutu	-	-	-	-
05. Lambunot	-	-	-	-
06. Lambatee	-	-	-	-
07. Nya	-	-	-	-
08. Krueng Mak	-	-	-	-
09. Batee Linteung	-	-	-	-
10. Ateuk Lamphang	-	-	-	-
11. Ateuk Cut	-	-	-	-
12. Ateuk Blang Asan	-	-	-	-
13. Ateuk Mon Panah	-	-	-	-
14. Ateuk Lam Ura	-	-	-	-
15. Ateuk Lampeuot	-	-	-	-
16. Lamjamee Dayah	-	-	-	-
17. Lamjamee Lamkrak	-	-	-	-
18. Lam Urit	-	-	-	-
Simpang Tiga	-	-	-	-

Lanjutan Tabel/*Continued Table 4.4.3*

Desa/Kelurahan Village/Kelurahan	Angin Puyuh/ Puting Beliung/ Topan Tornado/Typhoon	Gelombang Pasang Tidal Wave	Abrasi Abrasion
(1)	(10)	(11)	(12)
01. Tan Tuha	-	-	-
02. Blang Preh	-	-	-
03. Blang Miro	-	-	-
04. Bha Ulee Tutu	-	-	-
05. Lambunot	-	-	-
06. Lambatee	-	-	-
07. Nya	-	-	-
08. Krueng Mak	-	-	-
09. Batee Linteung	-	-	-
10. Ateuk Lamphang	-	-	-
11. Ateuk Cut	-	-	-
12. Ateuk Blang Asan	-	-	-
13. Ateuk Mon Panah	-	-	-
14. Ateuk Lam Ura	-	-	-
15. Ateuk Lampeuot	-	-	-
16. Lamjamee Dayah	-	-	-
17. Lamjamee Lamkrak	-	-	-
18. Lam Urit	-	-	-
Simpang Tiga	-	-	-

Catatan/Note: Podes tidak dilaksanakan tahun 2023/*Podes was not conducted in 2023*

Sumber/Source: BPS, Pendataan Potensi Desa (Podes) 2021/*BPS-Statistics Indonesia, Village Potential Data Collecting 2021*

Tabel 4.4.4
Table

Keberadaan Fasilitas/Upaya Antisipasi/Mitigasi Bencana Alam Menurut Desa/Kelurahan di Kecamatan Simpang Tiga, 2021

Existence of Facilities/Efforts for Anticipation/Mitigation of Natural Disasters by Villages/Kelurahan by Villages/Kelurahan in Simpang Tiga District, 2021

Desa/Kelurahan <i>Village/Kelurahan</i>	Sistem Peringatan Dini Bencana Alam <i>Natural Disaster Early Warning System</i>	Sistem Peringatan Dini Khusus Tsunami <i>Tsunami Early Warning System</i>	Perlengkapan Keselamatan <i>Safety Equipment</i>
(1)	(2)	(3)	(4)
01. Tan Tuha	Tidak ada	Tidak ada	Tidak ada
02. Blang Preh	Tidak ada	Tidak ada	Tidak ada
03. Blang Miro	Tidak ada	Tidak ada	Tidak ada
04. Bha Ulee Tutu	Tidak ada	Tidak ada	Tidak ada
05. Lambunot	Tidak ada	Tidak ada	Tidak ada
06. Lambatee	Tidak ada	Tidak ada	Tidak ada
07. Nya	Tidak ada	Tidak ada	Tidak ada
08. Krueng Mak	Tidak ada	Tidak ada	Tidak ada
09. Batee Linteung	Tidak ada	Tidak ada	Tidak ada
10. Ateuk Lamphang	Tidak ada	Tidak ada	Tidak ada
11. Ateuk Cut	Tidak ada	Tidak ada	Tidak ada
12. Ateuk Blang Asan	Tidak ada	Tidak ada	Tidak ada
13. Ateuk Mon Panah	Tidak ada	Tidak ada	Tidak ada
14. Ateuk Lam Ura	Tidak ada	Tidak ada	Tidak ada
15. Ateuk Lampeuot	Tidak ada	Tidak ada	Tidak ada
16. Lamjamee Dayah	Tidak ada	Tidak ada	Tidak ada
17. Lamjamee Lamkrak	Tidak ada	Tidak ada	Tidak ada
18. Lam Urit	Tidak ada	Tidak ada	Tidak ada

Lanjutan Tabel/*Continued Table* 4.4.4

Desa/Kelurahan <i>Village/Kelurahan</i>	Rambu-Rambu dan Jalur Evakuasi Bencana <i>Sign and Evacuation Route</i>	Pembuatan, Perawatan, atau Normalisasi: Sungai, Kanal, Tanggul, Parit, Drainase, Waduk, Pantai, dll <i>Manufacture, Maintenance, or Normalization: Rivers, Canals, Embankment, etc</i>
(1)	(5)	(6)
01. Tan Tuha	Tidak ada	Tidak ada
02. Blang Preh	Tidak ada	Tidak ada
03. Blang Miro	Tidak ada	Tidak ada
04. Bha Ulee Tutu	Tidak ada	Tidak ada
05. Lambunot	Tidak ada	Tidak ada
06. Lambatee	Tidak ada	Tidak ada
07. Nya	Tidak ada	Tidak ada
08. Krueng Mak	Tidak ada	Tidak ada
09. Batee Linteung	Tidak ada	Tidak ada
10. Ateuk Lamphang	Tidak ada	Tidak ada
11. Ateuk Cut	Tidak ada	Tidak ada
12. Ateuk Blang Asan	Tidak ada	Tidak ada
13. Ateuk Mon Panah	Tidak ada	Tidak ada
14. Ateuk Lam Ura	Tidak ada	Tidak ada
15. Ateuk Lampeut	Tidak ada	Tidak ada
16. Lamjamee Dayah	Tidak ada	Tidak ada
17. Lamjamee Lamkrak	Tidak ada	Tidak ada
18. Lam Urit	Tidak ada	Tidak ada

Tabel 4.4.5
Table

Banyaknya Desa/Kelurahan yang Memiliki Kelompok Kegiatan Olahraga Menurut Jenis Olahraga dan Ketersediaan Fasilitas/Lapangan Olahraga di Kecamatan Simpang Tiga, 2021

Number of Villages/Kelurahan Having Sport Activities Groups by Type of Sport and Availability of Sport Facilities/Fields in Simpang Tiga District, 2021

Jenis Olahraga <i>Type of Sport</i>	Kondisi Fasilitas/Lapangan Olahraga <i>Condition of Sport Facilities/Fields</i>			Tidak Ada Fasilitas/ Lapangan Olahraga <i>No Sport Facilities/ Fields</i>
	Baik	Rusak Sedang	Rusak Parah	
(1)	(2)	(3)	(4)	(5)
Sepak Bola/ <i>Soccer</i>	N.A	N.A	N.A	N.A
Bola Voli/ <i>Volley Ball</i>	N.A	N.A	N.A	N.A
Bulu Tangkis/ <i>Badminton</i>	N.A	N.A	N.A	N.A
Bola Basket/ <i>Basket Ball</i>	N.A	N.A	N.A	N.A
Tenis Lapangan/ <i>Court Tennis</i>	N.A	N.A	N.A	N.A
Tenis Meja/ <i>Table Tennis</i>	N.A	N.A	N.A	N.A
Futsal/ <i>Futsal</i>	N.A	N.A	N.A	N.A
Renang/ <i>Swimming</i>	N.A	N.A	N.A	N.A
Bela Diri/ <i>Martial Arts</i>	N.A	N.A	N.A	N.A
Bilyard/ <i>Billiards</i>	N.A	N.A	N.A	N.A
Fitnes, Aerobik, dll/ <i>Fitness, Aerobics, etc</i>	N.A	N.A	N.A	N.A
Lainnya/ <i>Others</i>	N.A	N.A	N.A	N.A

Catatan/Note: Podes tidak dilaksanakan tahun 2023/*Podes was not conducted in 2023*

Sumber/Source: BPS, Pendataan Potensi Desa (Podes) 2021/*BPS-Statistics Indonesia, Village Potential Data Collecting 2021*



BAB 5
PERTANIAN
AGRICULTURE

<https://www.kabpps.go.id>

PENJELASAN TEKNIS

1. Tanaman sayuran semusim adalah tanaman sumber vitamin, garam mineral dan lain-lain yang dikonsumsi dari bagian tanaman yang berupa daun, bunga, buah, dan umbinya, yang berumur kurang dari satu tahun.
2. Tanaman buah-buahan semusim adalah tanaman sumber vitamin, garam mineral, dan lain-lain yang dikonsumsi dari bagian tanaman yang berupa buah, berumur kurang dari satu tahun, tidak berbentuk pohon/rumpun tetapi menjalar dan berbatang lunak.
3. Tanaman buah-buahan tahunan adalah tanaman sumber vitamin, garam mineral, dan lain-lain yang dikonsumsi dari bagian tanaman yang berupa buah dan merupakan tanaman tahunan.
4. Tanaman sayuran tahunan adalah tanaman sumber vitamin, garam mineral, dan lain-lain yang dikonsumsi dari bagian tanaman yang berupa daun dan atau buah yang berumur lebih dari satu tahun.
5. Tanaman biofarmaka adalah tanaman yang bermanfaat untuk obat-obatan, kosmetik, dan kesehatan yang dikonsumsi atau digunakan dari bagian-bagian tanaman seperti daun, batang, buah, umbi (rimpang) ataupun akar.

TECHNICAL NOTES

1. *Annual vegetable crops are plants that are sources of vitamins, mineral salts and others that are consumed from plant parts in the form of leaves, flowers, fruits, and tubers, which are less than one year old.*
2. *Seasonal fruit crops are plants that are sources of vitamins, mineral salts, and others that are consumed from plant parts in the form of fruit, less than one year old, not in the form of trees / clumps but creepers and soft stems.*
3. *Annual fruit crops are plants that are sources of vitamins, mineral salts, and others that are consumed from plant parts in the form of fruit and are annual plants.*
4. *Annual vegetable crops are plants that are sources of vitamins, mineral salts, and others that are consumed from plant parts in the form of leaves and or fruits that are more than one year old.*
5. *Biopharmaceutical plants are plants that are useful for medicines, cosmetics, and health that are consumed or used from plant parts such as leaves, stems, fruits, tubers (rhizomes) or roots.*

6. Tanaman hias adalah tanaman yang mempunyai nilai keindahan baik bentuk, warna daun, tajuk maupun bunganya, sering digunakan untuk penghias pekarangan dan lain sebagainya.
 7. Luas panen untuk tanaman sayuran adalah luas tanaman yang dipanen sekaligus/habis/dibongkar dan luas tanaman yang dipanen berkali-kali (lebih dari satu kali)/belum habis. Tanaman yang dipanen sekaligus/ habis/dibongkar adalah tanaman yang sehabis panen langsung dibongkar/dicabut, terdiri dari bawang merah, bawang putih, bawang daun, kentang, kol/kubis, kembang kol, petsai/sawi, wortel, lobak, dan kacang merah.
 8. Tanaman yang dipanen berkali-kali (lebih dari satu kali)/belum habis adalah tanaman yang pemanenannya lebih dari satu kali dan biasanya dibongkar apabila panen terakhir sudah tidak memadai lagi, terdiri dari: kacang panjang, cabe besar, cabe rawit, jamur, tomat, terung, buncis, ketimun, labu siam, kangkung, bayam, melon, semangka, dan blewah.
6. *Ornamental plants are plants that have beauty value both in shape, leaf color, crown and flowers, often used to decorate yards and so on.*
 7. *The harvest area for vegetable crops is the area of crops harvested all at once / finished / dismantled and the area of crops harvested many times (more than once) / not yet finished. Crops that are harvested at once / finished / dismantled are crops that after harvesting are immediately dismantled / uprooted, consisting of shallots, garlic, leeks, potatoes, cabbage, cauliflower, petsai / mustard greens, carrots, radishes, and red beans.*
 8. *Crops harvested many times (more than once)/not yet exhausted are crops that are harvested more than once and are usually dismantled when the last harvest is no longer sufficient, consisting of: long beans, large chilies, cayenne pepper, mushrooms, tomatoes, eggplants, chickpeas, cucumbers, chayote, water spinach, spinach, melons, watermelons, and cantaloupe.*

ULASAN

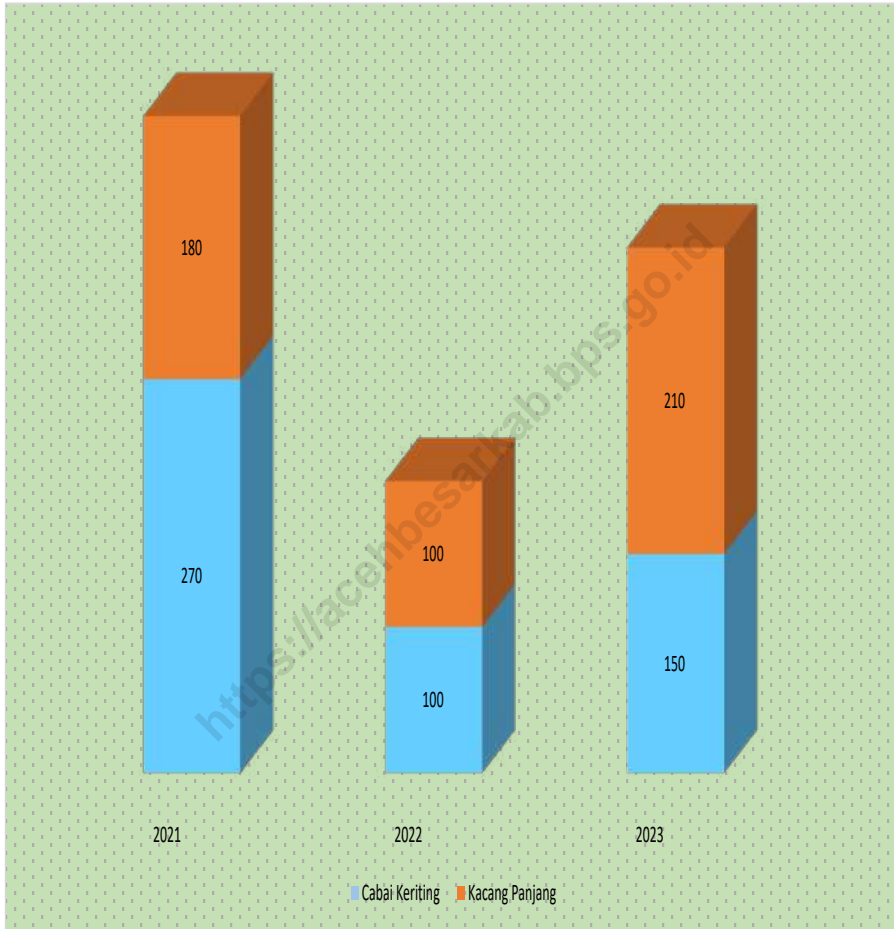
Tanaman sayuran semusim di Kecamatan Simpang Tiga pada tahun 2023 meliputi cabai keriting, cabai rawit, dan kacang panjang. Diantara tiga tanaman tersebut, produksi terbanyak adalah kacang panjang sebesar 21 ton. Nilai produktivitas tanaman kacang panjang tersebut sebesar 21 ton per hektar (ha).

Selain tanaman sayuran semusim, Kecamatan Simpang Tiga juga terdapat buah-buahan tahunan yang meliputi mangga, durian, jeruk siam, pisang, pepaya, salak, rambutan dan duku. Buah-buahan yang memiliki nilai produksi tertinggi pada tahun 2023 adalah pisang sebesar 12,3 ton sedangkan produksi terendah adalah durian sebesar 0,5 ton.

DESCRIPTION

Annual vegetable crops in Simpang Tiga District in 2023 include curly chili, cayenne pepper, and long beans. Among the four crops, the highest production was long beans at 21 tons. The productivity value of the long beans plant is 21 tons per hectare (ha).

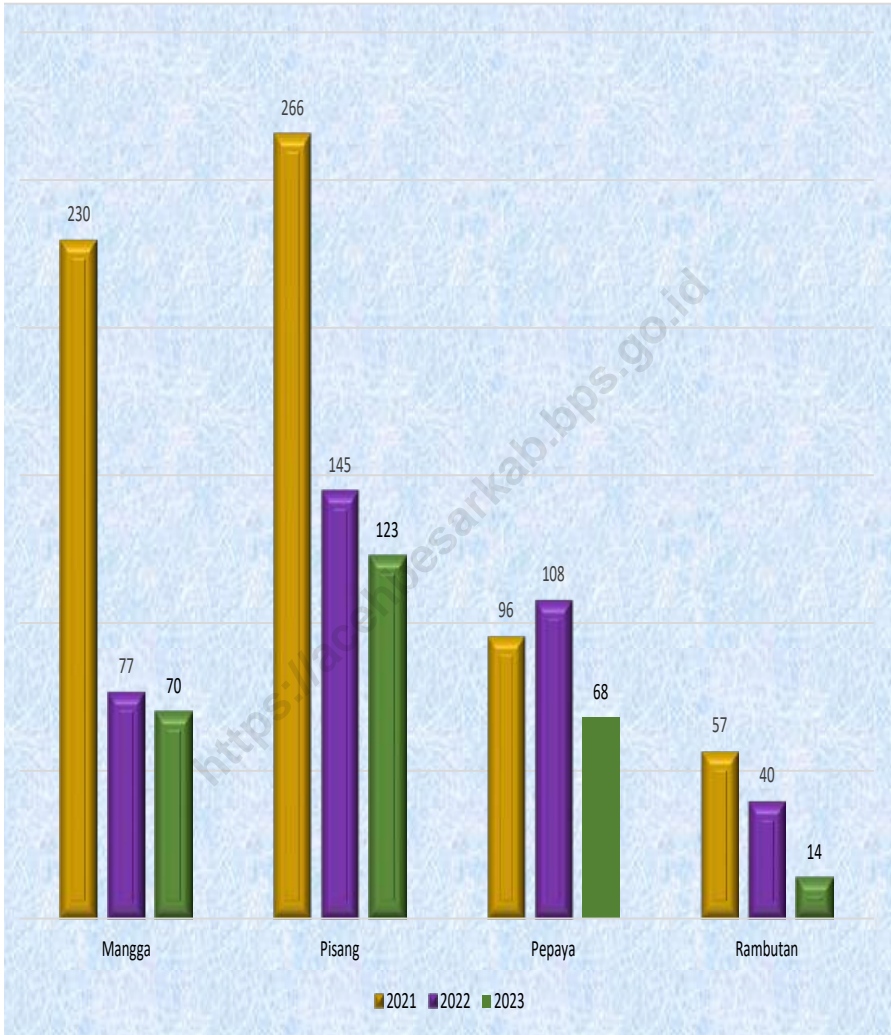
In addition to seasonal vegetable, Simpang Tiga District also has annual fruits including mango, durian, siam orange, banana, papaya, salak, rambutan and duku. The fruits that have the highest production value in 2023 are bananas at 12,3 tons while the lowest production is durian at 0,5 tons.



Sumber: Badan Pusat Statistik, Statistik Pertanian Hortikultura SPH-SBS (diolah)/
Source: BPS-Statistics Indonesia, Agricultural Statistic for Horticulture SPH-SBS (processed)

Gambar 5.1
Figures

Produksi Tanaman Sayuran dan Buah-buahan Semusim Menurut Jenis Tanaman di Kecamatan Simpang Tiga (kuintal), 2020–2023
Production of Seasonal Vegetables and Fruits by Kind of Plant in Simpang Tiga District (quintal), 2020–2023



Sumber: Badan Pusat Statistik, Statistik Pertanian Hortikultura SPH-SBS (diolah)/
 Source: BPS-Statistics Indonesia, Agricultural Statistic for Horticulture SPH-SBS (processed)

Gambar 5.2
Figures

Produksi Buah-Buahan dan Sayuran Tahunan Menurut Jenis Tanaman di Kecamatan Simping Tiga (kuintal), 2020–2023

Production of Annual Fruits and Vegetables by Kind of Plant in Simping Tiga District (quintal), 2020–2023

Tabel
Table 5.1

Luas Panen Tanaman Sayuran dan Buah-buahan Semusim Menurut Jenis Tanaman di Kecamatan Simpang Tiga (ha), 2020–2023
Harvested Area of Seasonal Vegetables and Fruits by Kind of Plant in Simpang Tiga District (ha), 2020–2023

Jenis Tanaman Kind of Plants	2020	2021	2022	2023
(1)	(2)	(3)	(4)	(5)
Sayuran/Vegetables:				
1. Bawang Merah/Shallots	-	-	-	-
2. Cabai Besar/TW/Teropong/ Chili/Big Chili	5	-	-	-
3. Cabai Keriting/Curly Chili	-	5	2	2
4. Cabai Rawit/ Chili/Cayenne Pepper	1	1	-	-
5. Kentang/Potato	-	-	-	-
6. Kubis/Cabbage	-	-	-	-
7. Tomat/Tomato	-	-	1	1
8. Bawang Putih/Garlic	-	-	-	-
9. Bayam/Spinach	-	-	-	-
10. Kacang Panjang/ Long Beans	2	2	1	1

Sumber/Source: Badan Pusat Statistik, Statistik Pertanian Hortikultura SPH-SBS/BPS-Statistics Indonesia, Agricultural Statistic for Horticulture SPH-SBS

Tabel
Table 5.2

Produksi Tanaman Sayuran dan Buah-buahan Semusim Menurut Jenis Tanaman di Kecamatan Simpang Tiga (kuintal), 2020–2023
Production of Seasonal Vegetables and Fruits by Kind of Plant in Simpang Tiga District (quintal), 2020–2023

Jenis Tanaman Kind of Plants	2020	2021	2022	2023
(1)	(2)	(3)	(4)	(5)
Sayuran/Vegetables:				
1. Bawang Merah/Shallots	-	-	-	-
2. Cabai Besar/TW/Teropong/ Chili/Big Chili	300	-	-	-
3. Cabai Keriting/Curly Chili	-	270	100	150
4. Cabai Rawit/ Chili/Cayenne Pepper	120	60	-	50
5. Kentang/Potato	-	-	-	-
6. Kubis/Cabbage	-	-	-	-
7. Tomat/Tomato	-	-	40	-
8. Bawang Putih/Garlic	-	-	-	-
9. Bayam/Spinach	-	-	-	-
10. Kacang Panjang/ Long Beans	285	180	100	210

Sumber/Source: Badan Pusat Statistik, Statistik Pertanian Hortikultura SPH-SBS/BPS-Statistics Indonesia, Agricultural Statistic for Horticulture SPH-SBS

Tabel 5.3 Luas Panen Tanaman Biofarmaka Menurut Jenis Tanaman di Kecamatan Simpang Tiga (m²), 2020–2023
Table *Harvested Area of Medicinal Plants by Kind of Plant in Simpang Tiga District (m²), 2020–2023*

Jenis Tanaman Kind of Plants	2020	2021	2022	2023
(1)	(2)	(3)	(4)	(5)
1. Jahe/ <i>Ginger</i>	-	-	-	-
2. Laos/ <i>LengkuasGalanga</i>	-	-	-	-
3. Kencur/ <i>East Indian Galangal</i>	-	-	-	-
4. Kunyit/ <i>Turmeric</i>	-	-	-	-
5. Jeruk Nipis/ <i>Lime</i>	-	-	-	-
6. Serai/ <i>Lemongrass</i>	-	-	-	-

Sumber/Source: Badan Pusat Statistik, Statistik Pertanian Hortikultura SPH-SBS/BPS-Statistics Indonesia, Agricultural Statistic for Horticulture SPH-SBS

Tabel
Table 5.4

**Produksi Tanaman Biofarmaka Menurut Jenis Tanaman di
Kecamatan Simpang Tiga (kg), 2020–2023**
*Production of Medicinal Plants by Kind of Plant in Simpang
Tiga District (kg), 2020–2023*

Jenis Tanaman <i>Kind of Plants</i>	2020	2021	2022	2023
(1)	(2)	(3)	(4)	(5)
1. Jahe/ <i>Ginger</i>	-	-	-	-
2. Laos/ <i>LengkuasGalanga</i>	-	-	-	-
3. Kencur/ <i>East Indian Galangal</i>	-	-	-	-
4. Kunyit/ <i>Turmeric</i>	-	-	-	-
5. Jeruk Nipis/ <i>Lime</i>	-	-	-	-
6. Serai/ <i>Lemongrass</i>	-	-	-	-

Sumber/*Source*: Badan Pusat Statistik, Statistik Pertanian Hortikultura SPH-SBS/*BPS-Statistics Indonesia, Agricultural Statistic for Horticulture SPH-SBS*

Tabel
Table 5.5

**Luas Panen Tanaman Hias Menurut Jenis Tanaman di
Kecamatan Simpang Tiga (m²), 2020–2023**
*Harvested Area of Ornamental Plants by Kind of Plant in
Simpang Tiga District (m²), 2020–2023*

Jenis Tanaman <i>Kind of Plants</i>	2020	2021	2022	2023
(1)	(2)	(3)	(4)	(5)
Anggrek Pot/ <i>Pot Orchid</i>	-	-	-	-
Anggrek Potong/ <i>Cut Orchid</i>	-	-	-	-
Krisan/ <i>Chrysantemum</i>	-	-	-	-
Mawar/ <i>Rose</i>	-	-	-	-
Sedap Malam/ <i>Tuberose</i>	-	-	-	-

Sumber/*Source*: Badan Pusat Statistik, Statistik Pertanian Hortikultura SPH-TH/*BPS-Statistics Indonesia, Agricultural Statistik for Horticulture SPH-TH*

Tabel
Table 5.6

**Produksi Tanaman Hias Menurut Jenis Tanaman di
Kecamatan Simpang Tiga (tangkai), 2020–2023**
*Production of Ornamental Plants by Kind of Plant in
Simpang Tiga District (stalks), 2020–2023*

Jenis Tanaman <i>Kind of Plants</i>	2020	2021	2022	2023
(1)	(2)	(3)	(4)	(5)
Anggrek Pot/ <i>Pot Orchid</i>	-	-	-	-
Anggrek Potong/ <i>Cut Orchid</i>	-	-	-	-
Krisan/ <i>Chrysantemum</i>	-	-	-	-
Mawar/ <i>Rose</i>	-	-	-	-
Sedap Malam/ <i>Tuberose</i>	-	-	-	-

Sumber/*Source*: Badan Pusat Statistik, Statistik Pertanian Hortikultura SPH-TH/*BPS-Statistics Indonesia, Agricultural Statistik for Horticulture SPH-TH*

Tabel
Table 5.7

Produksi Buah-Buahan dan Sayuran Tahunan Menurut Jenis Tanaman di Kecamatan Simpang Tiga (kuintal), 2020–2023
Production of Annual Fruits and Vegetables by Kind of Plant in Simpang Tiga District (kuintal), 2020–2023

Jenis Tanaman <i>Kind of Plants</i>	2020	2021	2022	2023
(1)	(2)	(3)	(4)	(5)
Buah–Buahan/Fruits:				
1. Mangga/ <i>Mango</i>	66	230	77	70
2. Durian/ <i>Durian</i>	14	-	-	5
3. Jeruk Siam/ <i>Orange/Tangerine</i>	-	-	-	-
4. Pisang/ <i>Banana</i>	213	266	145	123
5. Pepaya/ <i>Papaya</i>	87	96	108	68
6. Salak/ <i>Snakefruit</i>	-	-	-	-
7. Rambutan/ <i>Rambutan</i>	70	57	40	14
8. Duku/Langsar/ <i>Kokosan/ Duku</i>	-	-	10	-

Sumber/*Source*: Badan Pusat Statistik, Statistik Pertanian Hortikultura SPH-SBS/*BPS-Statistics Indonesia, Agricultural Statistic for Horticulture SPH-SBS*



BAB 6

PARIWISATA, TRANSPORTASI, DAN KOMUNIKASI

TOURISM, TRANSPORTATION, AND COMMUNICATION

6.1 PARIWISATA TOURISM

Tabel 6.1.1 Jumlah Sarana Akomodasi Menurut Desa/Kelurahan dan Jenis Akomodasi di Kecamatan Simpang Tiga, 2021
Number of Accomodation Facilities by Villages/Kelurahan and Type of Accomodation in Simpang Tiga District, 2021

Desa/Kelurahan <i>Village/Kelurahan</i>	Hotel <i>Hotel</i>	Penginapan <i>Inn</i>
(1)	(2)	(3)
01. Tan Tuha	-	-
02. Blang Preh	-	-
03. Blang Miro	-	-
04. Bha Ulee Tutu	-	-
05. Lambunot	-	-
06. Lambatee	-	-
07. Nya	-	-
08. Krueng Mak	-	-
09. Batee Linteung	-	-
10. Ateuk Lamphang	-	-
11. Ateuk Cut	-	-
12. Ateuk Blang Asan	-	-
13. Ateuk Mon Panah	-	-
14. Ateuk Lam Ura	-	-
15. Ateuk Lampeuot	-	-
16. Lamjamee Dayah	-	-
17. Lamjamee Lamkrak	-	-
18. Lam Urit	-	-
Simpang Tiga	-	-

Catatan/Note: Podes tidak dilaksanakan di tahun 2022/Podes was not conducted in 2022.

Sumber/Source: BPS, Pendataan Potensi Desa (Podes) 2021/BPS-Statistics Indonesia, Village Potential Data Collecting 2021

6.2 TRANSPORTASI TRANSPORTATION

Tabel 6.2.1 Prasarana dan Sarana Transportasi Antar Desa/Kelurahan Menurut Desa/Kelurahan di Kecamatan Simpang Tiga, 2021
Inter-Villages/Kelurahan Transportation Infrastructure and Facilities by Villages/Kelurahan in Simpang Tiga District, 2021

Desa/Kelurahan Village/Kelurahan	Jenis Prasarana Transportasi Type of Transportation Infrastructure	Keberadaan Angkutan Umum Availability of Public Transportation
(1)	(2)	(3)
01. Tan Tuha	Darat	Tidak ada
02. Blang Preh	Darat	Tidak ada
03. Blang Miro	Darat	Tidak ada
04. Bha Ulee Tutu	Darat	Tidak ada
05. Lambunot	Darat	Tidak ada
06. Lambatee	Darat	Tidak Ada
07. Nya	Darat	Tidak Ada
08. Krueng Mak	Darat	Tidak Ada
09. Batee Linteung	Darat	Tidak Ada
10. Ateuk Lamphang	Darat	Tidak ada
11. Ateuk Cut	Darat	Tidak ada
12. Ateuk Blang Asan	Darat	Tidak ada
13. Ateuk Mon Panah	Darat	Tidak ada
14. Ateuk Lam Ura	Darat	Tidak ada
15. Ateuk Lampeuot	Darat	Tidak ada
16. Lamjamee Dayah	Darat	Tidak ada
17. Lamjamee Lamkrak	Darat	Tidak ada
18. Lam Urit	Darat	Tidak ada

Lanjutan Tabel/*Continued Table* 6.2.1

Desa/Kelurahan <i>Village/Kelurahan</i>	Jenis Permukaan Jalan Darat Terluas <i>Type of The Widest Road Surface</i>	Dapat Dilalui Kendaraan Bermotor Roda 4 atau Lebih <i>Passable by Vehicle with 4 or more Wheels</i>
(1)	(2)	(3)
01. Tan Tuha	Aspal/Beton	Sepanjang tahun
02. Blang Preh	Aspal/Beton	Sepanjang tahun
03. Blang Miro	Aspal/Beton	Sepanjang tahun
04. Bha Ulee Tutu	Aspal/Beton	Sepanjang tahun
05. Lambunot	Aspal/Beton	Sepanjang tahun
06. Lambatee	Aspal/Beton	Sepanjang tahun
07. Nya	Aspal/Beton	Sepanjang tahun
08. Krueng Mak	Aspal/Beton	Sepanjang tahun
09. Batee Linteung	Aspal/Beton	Sepanjang tahun
10. Ateuk Lamphang	Aspal/Beton	Sepanjang tahun
11. Ateuk Cut	Aspal/Beton	Sepanjang tahun
12. Ateuk Blang Asan	Aspal/Beton	Sepanjang tahun
13. Ateuk Mon Panah	Aspal/Beton	Sepanjang tahun
14. Ateuk Lam Ura	Aspal/Beton	Sepanjang tahun
15. Ateuk Lampeuot	Aspal/Beton	Sepanjang tahun
16. Lamjamee Dayah	Aspal/Beton	Sepanjang tahun
17. Lamjamee Lamkrak	Aspal/Beton	Sepanjang tahun
18. Lam Urit	Aspal/Beton	Sepanjang tahun

Catatan/Note: Podes tidak dilaksanakan di tahun 2022/Podes was not conducted in 2022.

Sumber/Source: BPS, Pendataan Potensi Desa (Podes) 2021/BPS-Statistics Indonesia, Village Potential Data Collecting 2021

6.3 KOMUNIKASI COMMUNICATION

Tabel 6.3.1 Keberadaan Kantor Pos/Pos Pembantu/Rumah Pos, Pos Keliling, dan Perusahaan/Agen Jasa Ekspedisi Swasta Menurut Desa/Kelurahan di Kecamatan Simpang Tiga, 2021
Number of Post Office/Subsidiary of Post Office, Mobile Portal Service, Private Expedition Service Company by Villages/Kelurahan in Simpang Tiga District, 2021

Desa/Kelurahan <i>Village/Kelurahan</i>	Kantor Pos/Pos Pembantu/Rumah Pos <i>Post Office/Subsidiary of Post Office</i>	Pos Keliling <i>Mobile Portal Service</i>	Perusahaan/Agen Jasa Ekspedisi Swasta <i>Private Expedition Service Company</i>
(1)	(2)	(3)	(4)
01. Tan Tuha	Tidak ada	Tidak ada	Tidak ada
02. Blang Preh	Tidak ada	Tidak ada	Tidak ada
03. Blang Miro	Tidak ada	Tidak ada	Tidak ada
04. Bha Ulee Tutu	Tidak ada	Tidak ada	Tidak ada
05. Lambunot	Tidak ada	Tidak ada	Tidak ada
06. Lambatee	Tidak ada	Tidak ada	Tidak ada
07. Nya	Tidak ada	Tidak ada	Tidak ada
08. Krueng Mak	Tidak ada	Tidak ada	Tidak ada
09. Batee Linteung	Tidak ada	Tidak ada	Tidak ada
10. Ateuk Lamphang	Tidak ada	Tidak ada	Tidak ada
11. Ateuk Cut	Tidak ada	Tidak ada	Tidak ada
12. Ateuk Blang Asan	Tidak ada	Tidak ada	Tidak ada
13. Ateuk Mon Panah	Tidak ada	Tidak ada	Tidak ada
14. Ateuk Lam Ura	Tidak ada	Tidak ada	Tidak ada
15. Ateuk Lampeuot	Tidak ada	Tidak ada	Tidak ada
16. Lamjamee Dayah	Tidak ada	Tidak ada	Tidak ada
17. Lamjamee Lamkrak	Tidak ada	Tidak ada	Tidak ada
18. Lam Urit	Tidak ada	Tidak ada	Tidak ada

Catatan/Note: Podas tidak dilaksanakan di tahun 2022/Podas was not conducted in 2022.

Sumber/Source: BPS, Pendataan Potensi Desa (Podas) 2021/BPS-Statistics Indonesia, Village Potential Data Collecting 2021

Tabel
Table 6.3.2

Jumlah Menara Telepon seluler dan Operator Layanan Komunikasi Telepon Seluler Menurut Desa/Kelurahan di Kecamatan Simpang Tiga, 2021
Number of Base Transceiver Station (BTS) and Cellular Phone Communication Service Operators by Villages/Kelurahan in Simpang Tiga District, 2021

Desa/Kelurahan Village/Kelurahan	Jumlah Menara Telepon seluler Number of Base Transceiver Station (BTS)	Jumlah Operator Layanan Komunikasi Telepon Seluler Cellular Phone Communication Service Operators
(1)	(2)	(3)
01. Tan Tuha	-	-
02. Blang Preh	-	-
03. Blang Miro	-	-
04. Bha Ulee Tutu	-	-
05. Lambunot	-	-
06. Lambatee	-	-
07. Nya	-	-
08. Krueng Mak	-	-
09. Batee Linteung	-	-
10. Ateuk Lamphang	-	-
11. Ateuk Cut	-	-
12. Ateuk Blang Asan	-	-
13. Ateuk Mon Panah	-	-
14. Ateuk Lam Ura	-	-
15. Ateuk Lampeuot	-	-
16. Lamjamee Dayah	-	-
17. Lamjamee Lamkrak	-	-
18. Lam Urit	-	-
Simpang Tiga	-	-

Tabel
Table 6.3.3

Kekuatan Sinyal Telepon Seluler dan Jenis Sinyal Internet Telepon Seluler Menurut Desa/Kelurahan di Kecamatan Simpang Tiga, 2021
The Strenght of Cellular Phone Signal by Villages/Kelurahan in Simpang Tiga District, 2021

	Desa/Kelurahan Village/Kelurahan	Kekuatan Sinyal Telepon Seluler The Strenght of Cellular Phone Signal	Jenis Sinyal Internet Telepon Seluler Type of Cellular Phone Signal
	(1)	(2)	(3)
01.	Tan Tuha	Sinyal sangat kuat	4G/LTE
02.	Blang Preh	Sinyal sangat kuat	4G/LTE
03.	Blang Miro	Sinyal sangat kuat	4G/LTE
04.	Bha Ulee Tutu	Sinyal sangat kuat	4G/LTE
05.	Lambunot	Sinyal sangat kuat	4G/LTE
06.	Lambatee	Sinyal sangat kuat	4G/LTE
07.	Nya	Sinyal sangat kuat	4G/LTE
08.	Krueng Mak	Sinyal sangat kuat	4G/LTE
09.	Batee Linteung	Sinyal sangat kuat	4G/LTE
10.	Ateuk Lamphang	Sinyal sangat kuat	4G/LTE
11.	Ateuk Cut	Sinyal sangat kuat	4G/LTE
12.	Ateuk Blang Asan	Sinyal sangat kuat	4G/LTE
13.	Ateuk Mon Panah	Sinyal sangat kuat	4G/LTE
14.	Ateuk Lam Ura	Sinyal sangat kuat	4G/LTE
15.	Ateuk Lampeuot	Sinyal sangat kuat	4G/LTE
16.	Lamjamee Dayah	Sinyal sangat kuat	4G/LTE
17.	Lamjamee Lamkrak	Sinyal sangat kuat	4G/LTE
18.	Lam Urit	Sinyal sangat kuat	4G/LTE

Catatan/Note: Podas tidak dilaksanakan di tahun 2022/Podas was not conducted in 2022.

Sumber/Source: BPS, Pendataan Potensi Desa (Podas) 2021/BPS-Statistics Indonesia, Village Potential Data Collecting 2021



BAB 7

PERBANKAN, KOPERASI, DAN PERDAGANGAN

BANKING, COOPERATIVE, AND TRADE

ULASAN

Di Kecamatan Simpang Tiga hanya terdapat 2 kelompok pertokoan, 1 berada di gampong Lambunot, dan 1 di gampong Krueng Mak.

Terdapat 2 restoran/rumah makan yang berada di Gampong Ateuk Mon Panah.

DESCRIPTION

In Simpang Tiga District there are only 2 groups of shops, 1 is in Lambunot gampong, and 1 is in Krueng Mak gampong.

There are 2 restaurants/eating houses in Gampong Ateuk Mon Panah.

<https://acehbesarkab.bps.go.id>

Tabel
Table 7.1

Banyaknya Sarana Lembaga Keuangan Bank Menurut Desa/Kelurahan dan Jenis Bank di Kecamatan Simpang Tiga, 2021
Number of Bank by Villages/Kelurahan and Type of Bank in Simpang Tiga District, 2021

Desa/Kelurahan Village/Kelurahan	Bank Umum Pemerintah Government Bank	Bank Umum Swasta Private Bank	Bank Perkreditan Rakyat (BPR) Rural Bank
(1)	(2)	(3)	(4)
01. Tan Tuha	0	0	0
02. Blang Preh	0	0	0
03. Blang Miro	0	0	0
04. Bha Ulee Tutu	0	0	0
05. Lambunot	0	0	0
06. Lambatee	0	0	0
07. Nya	0	0	0
08. Krueng Mak	0	0	0
09. Batee Linteung	0	0	0
10. Ateuk Lamphang	0	0	0
11. Ateuk Cut	0	0	0
12. Ateuk Blang Asan	0	0	0
13. Ateuk Mon Panah	0	0	0
14. Ateuk Lam Ura	0	0	0
15. Ateuk Lampeuot	0	0	0
16. Lamjamee Dayah	0	0	0
17. Lamjamee Lamkrak	0	0	0
18. Lam Urit	0	0	0
Simpang Tiga	0	0	0

Catatan/Note: Podes tidak dilaksanakan di tahun 2022/Podes was not conducted in 2022.

Sumber/Source: BPS, Pendataan Potensi Desa (Podes) 2021/BPS-Statistics Indonesia, Village Potential Data Collecting 2021

Tabel
Table 7.2

**Banyaknya Koperasi Aktif Menurut Menurut Desa/
Kelurahan dan Jenis Koperasi di Kecamatan Simpang Tiga,
2021**
*Number of Cooperative by Villages/Kelurahan and Type of
Cooperative in Simpang Tiga District, 2021*

Desa/Kelurahan Village/Kelurahan	Koperasi Unit Desa (KUD) Village Cooperative Unit	Koperasi Industri Kecil dan Kerajinan Rakyat (Kopinkra) Small Industry and Citizen Handicraft Cooperative
(1)	(2)	(3)
01. Tan Tuha	0	0
02. Blang Preh	0	0
03. Blang Miro	0	0
04. Bha Ulee Tutu	0	0
05. Lambunot	0	0
06. Lambatee	0	0
07. Nya	0	0
08. Krueng Mak	0	0
09. Batee Linteung	0	0
10. Ateuk Lamphang	0	0
11. Ateuk Cut	0	0
12. Ateuk Blang Asan	0	0
13. Ateuk Mon Panah	0	0
14. Ateuk Lam Ura	0	0
15. Ateuk Lampeuot	0	0
16. Lamjamee Dayah	0	0
17. Lamjamee Lamkrak	0	0
18. Lam Urit	0	0
Simpang Tiga	0	0

Lanjutan Tabel/*Continued Table 7.2*

Desa/Kelurahan Village/Kelurahan	Koperasi Simpan Pinjam (Kospin) Savings and Loan Cooperative	Koperasi Lainnya Other Cooperative
(1)	(4)	(5)
01. Tan Tuha	0	0
02. Blang Preh	0	0
03. Blang Miro	0	0
04. Bha Ulee Tutu	0	0
05. Lambunot	0	0
06. Lambatee	0	0
07. Nya	0	0
08. Krueng Mak	0	0
09. Batee Linteung	0	0
10. Ateuk Lamphang	0	0
11. Ateuk Cut	0	0
12. Ateuk Blang Asan	0	0
13. Ateuk Mon Panah	0	0
14. Ateuk Lam Ura	0	0
15. Ateuk Lampeuot	0	0
16. Lamjamee Dayah	0	0
17. Lamjamee Lamkrak	0	0
18. Lam Urit	0	0
Simpang Tiga	0	0

Catatan/Note: Podes tidak dilaksanakan di tahun 2022/Podes was not conducted in 2022.

Sumber/Source: BPS, Pendataan Potensi Desa (Podes) 2021/BPS-Statistics Indonesia, Village Potential Data Collecting 2021

Tabel 7.3
Table

Banyaknya Sarana Perdagangan Menurut Desa/Kelurahan dan Jenis Sarana Perdagangan di Kecamatan Simpang Tiga, 2021
Number of Trade Facilities by Villages/Kelurahan and Type of Trade Facilities in Simpang Tiga District, 2021

Desa/Kelurahan <i>Village/Kelurahan</i>	Kelompok Pertokoan <i>Shopping Complexs</i>	Pasar dengan Bangunan Permanen <i>Markets in Permanent</i> <i>Building</i>	Pasar dengan Bangunan Semi Permanen <i>Market in Semi</i> <i>Permanent Building</i>
(1)	(2)	(3)	(4)
01. Tan Tuha	0	0	0
02. Blang Preh	0	0	0
03. Blang Miro	0	0	0
04. Bha Ulee Tutu	0	0	0
05. Lambunot	1	0	0
06. Lambatee	0	0	0
07. Nya	0	0	0
08. Krueng Mak	1	0	0
09. Batee Linteung	0	0	0
10. Ateuk Lamphang	0	0	0
11. Ateuk Cut	0	0	0
12. Ateuk Blang Asan	0	0	0
13. Ateuk Mon Panah	0	0	0
14. Ateuk Lam Ura	0	0	0
15. Ateuk Lampeut	0	0	0
16. Lamjamee Dayah	0	0	0
17. Lamjamee Lamkrak	0	0	0
18. Lam Urit	0	0	0
Simpang Tiga	2	0	0

Lanjutan Tabel/*Continued Table 7.3*

Desa/Kelurahan Village/Kelurahan	Pasar tanpa Bangunan Market without Permanent Building	Mini Market/ Swalayan/ Supermarket Mini Market/Swalayan/ Supermarket	Restoran/ Rumah Makan Restaurant/ Food Stall
(1)	(5)	(6)	(7)
01. Tan Tuha	0	0	0
02. Blang Preh	0	0	0
03. Blang Miro	0	0	0
04. Bha Ulee Tutu	0	0	0
05. Lambunot	0	0	0
06. Lambatee	0	0	0
07. Nya	0	0	0
08. Krueng Mak	0	0	0
09. Batee Linteung	0	0	0
10. Ateuk Lamphang	0	0	0
11. Ateuk Cut	0	0	0
12. Ateuk Blang Asan	0	0	0
13. Ateuk Mon Panah	0	0	2
14. Ateuk Lam Ura	0	0	0
15. Ateuk Lampeuot	0	0	0
16. Lamjamee Dayah	0	0	0
17. Lamjamee Lamkrak	0	0	0
18. Lam Urit	0	0	0
Simpang Tiga	0	0	2

Catatan/Note: Podes tidak dilaksanakan di tahun 2022/Podes was not conducted in 2022.

Sumber/Source: BPS, Pendataan Potensi Desa (Podes) 2021/BPS-Statistics Indonesia, Village Potential Data Collecting 2021

DAFTAR PUSTAKA/BIBLIOGRAPHY

- Badan Pusat Statistik Kabupaten Aceh Besar. 2024. Kabupaten Aceh Besar Dalam Angka 2024. Aceh Besar: Badan Pusat Statistik Kabupaten Aceh Besar.
- Bupati Aceh Besar. 2022. Keputusan Bupati Aceh Besar Nomor 429 Tahun 2022 Tentang Penetapan Kategori Puskesmas di kabupaten Aceh Besar. Aceh Besar: Bupati Aceh Besar.
- Dinas Kependudukan dan Catatan Sipil Kabupaten Aceh Besar. 2023. Data Agregat Kependudukan Semester 2 2023 Kabupaten Aceh Besar. Aceh Besar: Dinas Kependudukan dan Catatan Sipil Kabupaten Aceh Besar.
- Dinas Kesehatan Kabupaten Aceh Besar. 2024. Profil Kesehatan Kabupaten Aceh Besar Tahun 2024. Aceh Besar: Dinas Kesehatan Kabupaten Aceh Besar.
- Direktorat Jenderal Hortikultura & Badan Pusat Statistik. 2022. Pedoman Statistik Pertanian Hortikultura (SPH). Jakarta: Kementerian Pertanian.
- Direktorat Statistik Ketahanan Sosial. 2021. Buku 3: Konsep dan Definisi Podes 2021. Jakarta: Badan Pusat Statistik.

BerAKHLAK

Berorientasi Pelayanan Akuntabel Kompeten
Harmonis Loyal Adaptif Kolaboratif

DATA

Mencerdaskan Bangsa

»—————Enlighten The Nation—————«



**BADAN PUSAT STATISTIK
KABUPATEN ACEH BESAR**

BPS-Statistics Aceh Besar Regency

Jl. Jenderal Sudirman No.7, Kota Jantho,
23951 Telp/Fax: (0651) 92177
E-mail: bps1108@bps.go.id
Website: acehbesarkab.bps.go.id