



# STATISTIK DAERAH KECAMATAN SIDOMULYO 2015



BADAN PUSAT STATISTIK  
KABUPATEN LAMPUNG SELATAN

<https://lampungselatankab.bps.go.id>

<http://lampungselatankab.bps.go.id>

# STATISTIK DAERAH KABUPATEN LAMPUNG SELATAN 2015

<https://lampungselatankab.bps.go.id>  
<http://lampungselatankab.bps.go.id>



# STATISTIK DAERAH KECAMATAN SIDOMULYO TAHUN 2015

ISBN : 978-602-6818-01-0

Katalog BPS : 1101002.1803100

No. Publikasi : 18036.1528

Ukuran Buku : 17,6 cm x 25 cm

Jumlah Halaman : 25 halaman

Naskah :

**Kelik Surasa ( KSK Sidomulyo )**

Penyunting :

**Nurul Puspita Sari, S.ST**

Gambar Kulit:

**Seksi IPDS BPS Kabupaten Lampung Selatan**

Diterbitkan Oleh :

**Badan Pusat Statistik Kabupaten Lampung Selatan**

Dicetak Oleh :

*~ Boleh dikutip dengan menyebut sumbernya ~*



## **Kata Pengantar**

Publikasi Statistik Daerah Kabupaten Lampung Selatan 2015 diterbitkan oleh Badan Pusat Statistik Kabupaten Lampung Selatan berisi berbagai data dan informasi terpilih seputar Lampung Selatan yang dianalisis secara sederhana untuk membantu pengguna data memahami perkembangan pembangunan serta potensi yang ada di Lampung Selatan.

Diterbitkannya Publikasi Statistik Daerah Kabupaten Lampung Selatan 2015 bertujuan untuk melengkapi publikasi-publikasi statistik yang sudah terbit secara rutin setiap tahun. Berbeda dengan publikasi-publikasi yang sudah ada, publikasi ini lebih menekankan pada analisis. Materi yang disajikan dalam Statistik Daerah Kabupaten Lampung Selatan 2015 memuat berbagai informasi/indikator terpilih yang terkait dengan pembangunan di berbagai sektor di Lampung Selatan dan diharapkan dapat menjadi bahan rujukan/kajian dalam perencanaan dan evaluasi kegiatan pembangunan.

Kritik dan saran konstruktif berbagai pihak kami harapkan untuk penyempurnaan penerbitan mendatang. Semoga publikasi ini mampu memenuhi tuntutan kebutuhan data statistik, baik oleh instansi/dinas pemerintah, swasta, kalangan akademisi maupun masyarakat luas.

Kalianda, November 2015  
Kepala BPS Kabupaten Lampung Selatan,

Budi Cahyono, S.Si. MM.

<https://lampungselatankab.bps.go.id>

<http://lampungselatankab.bps.go.id>





## Daftar Isi

1. Geografi dan Iklim	1	10. Perikanan	15
2. Pemerintahan	2	11. Industri Pengolahan	16
3. Kependudukan	4	12. Perbankan	17
4. Ketenagakerjaan	6	13. Hotel dan Pariwisata	18
5. Pendidikan	8	14. Transportasi dan	
6. Kesehatan	10	Komunikasi	20
7. Perumahan	11	15. Pendapatan Regional	22
8. Pembangunan Manusia	12	16. Perbandingan Regional	23
9. Pertanian	13	Lampiran Tabel	25

<https://lampungselatankab.bps.go.id>

<http://lampungselatankab.bps.go.id>



Kecamatan Sidomulyo secara geografis berada di sebelah utara ibukota Kabupaten Lampung Selatan, dalam sejarah perkembangannya Kecamatan Sidomulyo merupakan bagian dari Kecamatan Katibung yang beribu Kota di Sidomulyo dan Kecamatan Sidomulyo merupakan daerah tujuan Transmigrasi dari berbagai daerah di Pulau Jawa diantaranya dari Jawa tengah, jogyakarta dan Jawa Timur. Seiring dengan pesatnya perkembangan daerah maka Kecamatan Sidomulyo telah dua kali mengalami pemekaran Kecamatan yaitu Kecamatan Candipuro dan Kecamatan Way Panji. Kecamatan Sidomulyo berbatasan dengan Empat Kecamatan yaitu sebelah utara berbatasan dengan Kecamatan Candipuro, di sebelah Selatan berbatasan dengan Selat Sunda, di sebelah Timur berbatasan dengan Kecamatan Way Panji dan Kecamatan Kalianda, dan di sebelah Barat dengan Kecamatan Katibung.

Topografi permukaan daratan kecamatan Sidomulyo merupakan dataran rendah dengan ketinggian dari permukaan laut rata-rata 65,73 mdpl.

Luas wilayah kecamatan Sidomulyo tercatat 153,76 Km<sup>2</sup> yang terdiri dari 16 desa, dengan desa terluas adalah Desa Suak (20,00 km<sup>2</sup>), sedangkan desa dengan luas terkecil adalah Desa Seloretro (1,80 km<sup>2</sup>)

### Peta Administrasi Kecamatan Sidomulyo



### Statistik Geografi Kecamatan Sidomulyo

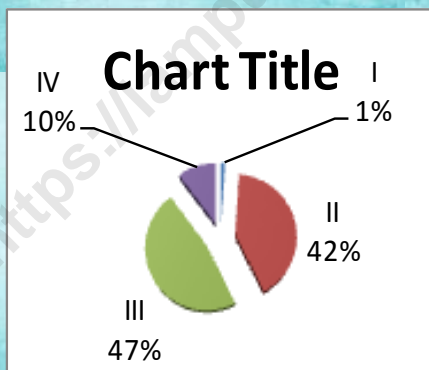
Uraian	Satuan	2015
Luas Wilayah	Km <sup>2</sup>	153,76
Jumlah desa	Desa	16
Ketinggian dari permukaan laut	Mdpl	65,73

Sumber : Sidomulyo Dalam Angka, 2015

**Statistik Pemerintahan**

Wilayah Administrasi	2013	2014
Desa	15	16
Dusun	101	102
Rukun Tetangga	301	316

Sumber : Kecamatan Sidomulyo

**PNS Kecamatan Sidomulyo menurut golongan tahun 2013**

Sumber : Kecamatan Sidomulyo

**\*\*\* Tahukah Anda :**

49 % Pegawai Negeri Sipil di Kecamatan Sidomulyo adalah golongan III dan masih 3 % pegawai Golongan I

Sama halnya dengan Kecamatan lain, sejak otonomi daerah diberlakukan pada tahun 2001, Kecamatan Sidomulyo mengalami pemekaran kecamatan, tepatnya pada tanggal 22 februari 2001 secara resmi dimekarkan menjadi dua kecamatan yaitu Kecamatan Sidomulyo dan Kecamatan Candipuro.

Seiring semakin berkembangnya desa-desa di wilayah Kecamatan Sidomulyo, sehingga dibutuhkan akses yang lebih mudah dalam administrasi pemerintahan, maka kecamatan Sidomulyo kembali mengalami pemekaran. Tepatnya tanggal 30 Juli 2007 kecamatan Sidomulyo resmi dimekarkan menjadi dua kecamatan yakni kecamatan Sidomulyo dan kecamatan Way Panji yang membawahi 4 (empat) desa.

Dengan adanya pemekaran tersebut maka praktis kecamatan Sidomulyo membawahi 16 Desa. Selanjutnya pada tahun 2014 Dusun dan RT yang semula pada tahun 2013 sebanyak 101 dusun 301 RT menjadi 102 Dusun dan 316 RT pada tahun 2014. Kecamatan Sidomulyo sejak terbentuknya telah mengalami beberapa kali pergantian Pimpinan/ camat, dalam pelaksanaan tugasnya camat Sidomulyo pada tahun 2014 mempunyai Pegawai Negeri Sipil yang tersebar diberbagai Dinas/ Instansi di Tingkat Kecamatan dan masih ditambah lagi dengan beberapa orang tenaga Pegawai Harian Lepas( PHL) atau pegawai Honor-er sebagai tenaga untuk mensukseskan program program yang dibebankan oleh Pemerintah demi kemajuan Kecamatan Sidomulyo Khususnya dan Kabupaten Lampung Selatan pada umumnya.



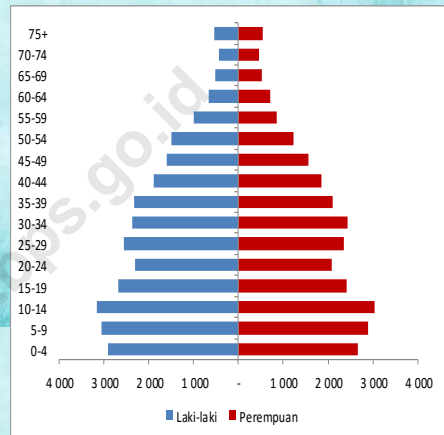
**Jumlah penduduk Kecamatan Sidomulyo meningkat**  
 Dengan luas wilayah sebesar 15.736 hektar dan jumlah penduduk yang terus meningkat tapi penyebaran penduduk di desa tidak merata

Penduduk merupakan salah satu faktor yang perlu diperhatikan dalam proses pembangunan, karena dengan kemampuannya mereka dapat mengelola sumber daya alam sehingga mampu memenuhi kebutuhan hidup bagi diri dan keluarga secara berkelanjutan.

Komposisi penduduk Kecamatan Sidomulyo didominasi oleh penduduk muda/dewasa. Hal ini seharusnya dapat menjadi perhatian pemerintah dalam mengambil langkah-langkah kebijakan di bidang kependudukan ke depan. Jumlah penduduk Kecamatan Sidomulyo 65122 jiwa pada tahun 2013. Angka ini merupakan angka hasil Proyeksi penduduk tahun 2013 Dengan luas wilayah sekitar 153.76 km<sup>2</sup>, setiap km<sup>2</sup> ditempati penduduk sebanyak 423 jiwa pada tahun 2014.

Sementara itu komposisi penduduk berdasarkan kelompok umur dan jenis kelamin, yang digambarkan dalam bentuk piramida penduduk menunjukkan bahwa frekuensi terbesar berada pada kelompok umur 10-14 tahun. Lima tahun mendatang kelompok umur tersebut akan memasuki usia produktif, dimana penduduk mampu secara ekonomi untuk menghasilkan barang dan jasa. Dilain pihak pertumbuhan penduduk dari kelahiran juga masih cukup tinggi, ini dapat dilihat dari gambar piramida kelompok umur 0-4 tahun. Sedangkan untuk Sex Ratio penduduk Kecamatan Sidomulyo masih 105 yang berarti bahwa jumlah penduduk laki-laki lebih banyak dibandingkan dengan jumlah penduduk perempuan.

**Piramida Penduduk Kecamatan Sidomulyo**



Sumber: BPS Kabupaten Lampung Selatan

### Indikator Kependudukan Kecamatan Sidomulyo

Uraian	2014
Jumlah Penduduk	65122
Kepadatan Penduduk (jiwa/km <sup>2</sup> )	423
Sex Ratio (L/P)	105,00
Jumlah Rumah Tangga	18010
Rata-rata anggota Rumah Tangga	3

Sumber : Kantor Kecamatan Sidomulyo

**\*\*\* Tahukah Anda :**

Tahun 2014 Penduduk Kecamatan Sidomulyo masih didominasi oleh kaum Pria.

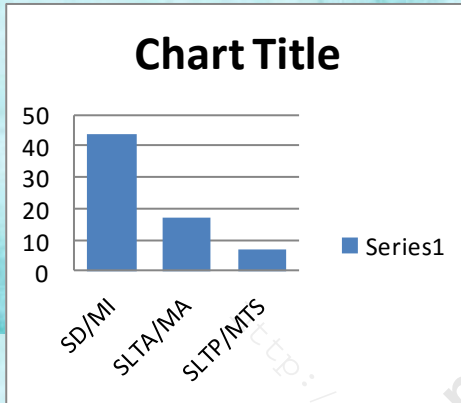


## PENDIDIKAN

**Penduduk Kecamatan Sidomulyo 60,77 persen mampu baca tulis**

angka melek huruf di Kecamatan Sidomulyo meningkat di tahun 2014, hal ini sejalan dengan meningkatnya angka partisipasi sekolah pada kelompok umur usia sekolah.

### Jumlah Sekolah Menurut Jenjang Pendidikan di Kecamatan Sidomulyo Tahun

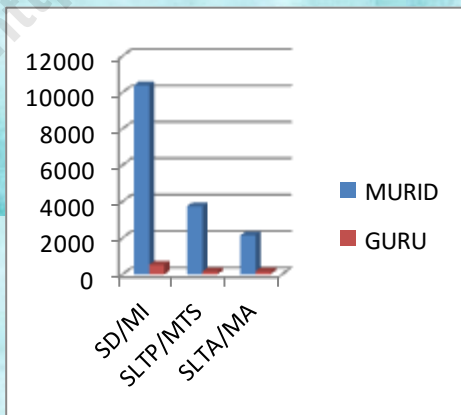


Sumber: KUPT Pendidikan Kec.Sidomulyo

### \*\*\* Tahukan Anda

angka partisipasi sekolah tertinggi di Kecamatan Sidomulyo berada pada usia 7-12 tahun, dan pendidikan yang damatkan persentase tertinggi pa-

### Jumlah Sekolah, Guru, Murid



Sumber: KUPT Pendidikan Kec.Sidomulyo

Pendidikan merupakan salah satu faktor penting dalam menentukan kemajuan suatu daerah. Oleh karena itu, ketersediaan sarana dan prasarana pendidikan yang berupa sumber daya manusia dan sarana fisik sangatlah penting. Persentase penduduk yang memiliki kemampuan baca tulis di Kecamatan Sidomulyo cenderung meningkat dari tahun ke tahun. Sekitar 60,77 persen penduduk Kecamatan Sidomulyo telah mampu baca tulis dan penduduk laki-laki memiliki kemampuan baca tulis lebih tinggi dibanding penduduk perempuan.

Salah satu faktor penting dalam upaya peningkatan kualitas pendidikan adalah tersedianya fasilitas Pendidikan yang memadai serta tenaga guru dalam jumlah cukup dan berkualitas. Pada tahun ajaran 2014/2015 jumlah sarana Pendidikan menurut jenjang pendidikan di Kecamatan Sidomulyo untuk tingkat SD/MI 44, SLTP/MTs berjumlah 1 sekolah baik Negeri maupun Swasta serta 7 sarana Pendidikan untuk tingkat SLTA ini sudah cukup memadai mengingat Kecamatan Sidomulyo sebagai penyanggah dari Ibukota Kabupaten Lampung Selatan dan terletak diantara Ibukota Propinsi Lampung serta akses yang cukup mudah untuk untuk menjangkau fasilitas Pendidikan yang lebih tinggi. Sejalan dengan banyaknya Fasilitas pendidikan yang ada hendaknya harus didukung dengan pemerataan tenaga guru yang ada dan kedepan hendaknya Pemerintah menambah Kuota untuk tenaga Pendidik yang berstatus Pegawai Negeri Sipil khususnya di daerah terpencil.

Kesehatan masyarakat merupakan cermin dari tingkat kesejahteraan penduduk dalam hal kualitas fisik. Persentase tertinggi penolong kelahiran di Kecamatan Sidomulyo dilakukan oleh bidan. Hal ini menunjukkan bahwa tingkat pengetahuan penduduk terhadap kesehatan cukup tinggi dengan memahami pentingnya keselamatan ibu dan bayi yang dilahirkan. Sementara itu, balita yang proses kelahirannya di tolong oleh Paramedis 80,63 persen sedangkan 19,37 persen ditolong oleh Non Paramedis / dukun bayi.

Sebagai rujukan bagi penduduk kecamatan Sidomulyo untuk berobat jalan, fasilitas kesehatan tertinggi yang dimanfaatkan adalah puskesmas. Hal ini mengindikasikan bahwa fasilitas tersebut paling banyak dipilih dikarenakan cukup mudah dijangkau oleh penduduk dan biaya berobat yang harus dikeluarkan relative murah.

Pemerintah terus mengupayakan agar para ibu hamil dapat melahirkan dengan bantuan seorang tenaga kesehatan yang telah disalurkan ke berbagai wilayah. Dengan demikian, persalinan bayi yang ditolong oleh dukun tradisional diharapkan terus menurun, ini dapat dibuktikan dengan adanya program Bidan masuk Desa yang dicanangkan oleh pemerintah dan berhasil menurunkan angka kematian ibu Hamil dan melahirkan dari 1279 kelahiran Hidup masih terdapat 2 kasus Kematian Ibu melahirkan. Dan diharapkan dengan semakin tingginya tingkat kesadaran akan pentingnya kesehatan kasus kematian ibu hamil dan melahirkan dapat ditekan seminimal mungkin.

### Statistik Kesehatan Kecamatan Sidomulyo, Tahun 2014

Uraian	2014
<b>Jumlah Fasilitas Kesehatan</b>	
Puskesmas	1
Puskesmas Pembantu	4
Balai Pengobatan	5
Posyandu	86
Tempat Praktek Dokter/	3
<b>Jumlah Tenaga Keehatan</b>	
Dokter	5
Perawat	13
Bidan	23
Dukun Bayi	51

Sumber: Kantor Kecamatan Sidomulyo



### Tahukah Anda

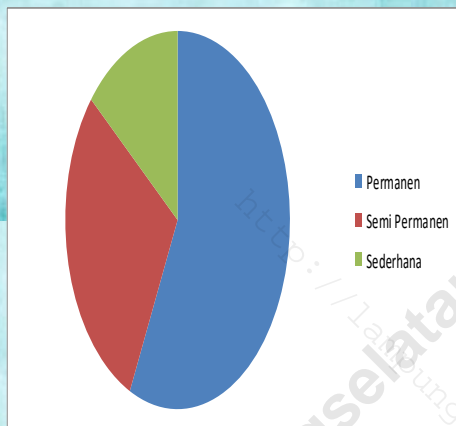
Peserta Keluarga Berencana (KB) di kecamatan Sidomulyo mengalami peningkatan.



**Kualitas Rumah Penduduk Sidomulyo Meningkat**

Kondisi tempat tinggal di kecamatan Sidomulyo sudah cukup baik, pada tahun 2014 sekitar 86 persen rumah tangga yang menempati rumah berdinding permanen.

**PERSENTASE RUMAH PERMANEN, SEMI PERMANEN DAN RUMAH SEDRHANA**



Sumber : Kecamatan Sidomulyo

Rumah sebagai tempat berlindung merupakan kebutuhan pokok manusia selain sandang dan pangan yang harus dipenuhi untuk dapat hidup layak. Berbagai fasilitas yang diantaranya mencakup jenis atap, dinding dan lantai terluas dapat digunakan sebagai salah satu indikator kesejahteraan rumah tangga di bidang perumahan.

Salah satu indikasi rumah sehat menurut Badan Kesehatan Dunia (WHO) adalah rumah tinggal yang memiliki luas lantai per kapita minimal 10 m<sup>2</sup>. Pada tahun 2014, kondisi perumahan di kecamatan Sidomulyo terlihat sudah semakin membaik. Hal ini dapat dilihat dengan tingginya jumlah rumah tangga yang memiliki perumahan dengan kondisi dinding permanen dan sudah dilengkapi dengan jamban dan penerangan listrik.

Sebagai sumber penerangan dan energi, baik disektor rumahtangga maupun industri, listrik memegang peranan yang sangat vital. Jumlah pelanggan listrik di Kecamatan Sidomulyo terus meningkat tiap tahunnya dan pelanggan yang menggunakan listrik terbanyak adalah rumah tangga. Ditahun 2014 ini tidak adalagi daerah atau wilayah Kecamatan Sidomulyo yang tidak terjangkau oleh aliran Listrik. Dengan demikian 99 % jumlah rumah tangga yang ada di Desa-Desa dalam Kecamatan Sidomulyo sudah dapat menikmati sumber penerangan yang berasal dari aliran Listrik walaupun pada kenyataannya banyak diantaranya ternyata bukan Pelanggan PLN atau dengan kata lain Listrik tanpa menggunakan meteran.



## ***Produksi padi dan palawija di Kecamatan Sidomulyo meningkat***

*Pertumbuhan produksi tertinggi di Kecamatan Sidomulyo pada beberapa tahun terakhir justru ditunjukkan oleh komoditas jagung.*

Produksi padi di kecamatan Sidomulyo selama periode 2014 28744 ton. Dari sisi produktivitas, tampaknya produktivitas padi di Sidomulyo mengalami kenaikan Dimana pada tahun 2013 produktivitas padi Kecamatan Sidomulyo hanya 5,77 ton per hektar.

Selain itu, produksi tanaman palawija yang perkembangannya cukup menggembirakan di Kecamatan Sidomulyo adalah tanaman adalah jagung. Selama periode 2014 produksi jagung mencapai 40897 ton dengan produktivitas mencapai 5,18 ton per hektar. Sedangkan produksi tanaman palawija di Kecamatan Sidomulyo adalah tanaman ubi kayu. Pada tahun 2014 produksi ubi kayu mencapai 219 ton.

Pada tahun 2014 Kedelai dengan nilai produktivitas mencapai 154 ton.

Kecenderungan petani saat ini memanfaatkan lahan yang ada untuk ditanami dengan tanaman keras atau tanaman Perkebunan sehingga lahan untuk tanamam Padi dan Palawija semakin berkurang. Mngingat bahwa Sidomulyo merupakan areal sawah tadah Hujan yang hanya dapat ditanami Padi sekali dalam setahun dan tanaman Perkebunan cenderung hasilnya lebih menguntungkan.

### **Statistik Tanaman Pangan Kecamatan Sidomulyo**

Uraian	2014
<b>Padi</b>	
Luas panen (ha)	4983
Produksi (ton)	28744
<b>Jagung</b>	
Luas panen (ha)	7892
Produksi (ton)	40892
<b>Kedelai</b>	
Luas panen (ha)	126
Produksi (ton)	154
<b>Kacang Tanah</b>	
Luas panen (ha)	2
Produksi (ton)	2
<b>Ubi Kayu</b>	
Luas panen (ha)	10
Produksi (ton)	219
<b>Ubi Jalar</b>	
Luas panen (ha)	1
Produksi (ton)	10

Sumber : Kecamatan Dalam Angka 2015

### **APAKAH ANDA TAHU..?**

Kecamatan Sidomulyo merupakan salah satu lumbung Padi di Kabupaten Lampung Selatan

# 8

## INDUSTRI PENGOLAHAN

*Banyaknya Industri di Kecamatan Sidomulyo sebagian besar berupa industri Kerajinan rakyat*

### Statistik Industri Kecamatan Sidomulyo

Statistik Industri Kecamatan Sidomulyo	
Uraian	
<b>Industri Kerajinan Rakyat</b>	
Industri dari kulit & kayu	50
Industri Anyaman	129
Industri makanan & minuman	762
<b>Industri Mikro dan Kecil</b>	
Industri Penggilingan Padi	50
Industri Tobong bata dan genteng	130
Industri Tahu dan tempe	79

Sumber : BPS Kabupaten Lampung Selatan

#### Catatan :

- *Industri besar adalah perusahaan yang mempunyai tenaga kerja 100 orang atau lebih*
- *Industri sedang adalah perusahaan yang mempunyai tenaga kerja 20 s.d 99 orang*
- *Industri kecil adalah perusahaan dengan tenaga kerja 5 s.d 19 orang.*
- *Industri rumah tangga adalah perusahaan dengan tenaga kerja 1 s.d 4 orang.*

Keberadaan perusahaan industri pengolahan sangat berpengaruh pada kehidupan perekonomian masyarakat Kecamatan Sidomulyo, karena usaha industri ini dapat menyerap tenaga kerja dan sebagai salah satu mata pencaharian masyarakat sekitar usaha industri ini.

Perkembangan industri di Kecamatan Sidomulyo tidak menunjukkan peningkatan yang cukup berarti. Industri Kerajinan rakyat di Kecamatan Sidomulyo tahun 2014 terbanyak adalah industri Makanan yaitu sebanyak 762, sedangkan Industri dari kulit dan kayu sebanyak 23, industri anyaman sebanyak 23 industri.

Sementara untuk industri Mikro dan Kecil pada tahun 2014 terdiri dari 71 industri penggilingan padi, 67 industri tobong bata dan genteng, 65 industri pengolahan makanan tahu dan tempe.

secara umum penambahan jumlah tenaga kerja di sektor industri pengolahan pun tidak terlalu signifikan. Pada tahun 2014 nilai tambah sektor industri pengolahan terus mengalami peningkatan. Hal ini menggambarkan aktivitas ekonomi sektor industri pengolahan cukup menggeliat terutama di beberapa Desa yang merupakan daerah penghasil Gula Kelapa yang sudah cukup dikenal di Kabupaten Lampung Selatan bahkan sampai keluar Propinsi Lampung.

# TRANSPORTASI & KOMUNIKASI

Kondisi jalan di Kecamatan Sidomulyo pada tahun 2014 tidak mengalami peningkatan perbaikan.

# 9

Jalan sebagai sarana penunjang transportasi memiliki peran penting khususnya untuk transportasi darat. Untuk mendukung transportasi darat, kecamatan Sidomulyo telah membangun jalan aspal sepanjang 70 km dan jalan batu sepanjang 82 km. Sedangkan 100 km jalan merupakan jalan tanah.

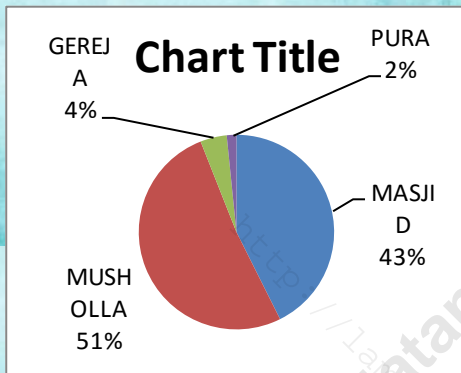
Sementara panjang jalan tidak mengalami kenaikan, jumlah kendaraan bermotor di Kecamatan Sidomulyo mengalami kenaikan dalam jumlah yang cukup besar khususnya sepeda motor yang mengalami kenaikan. Pada tahun 2014 panjang jalan untuk jenis aspal dan batu tidak mengalami perubahan yang artinya tidak ada pembangunan jalan baru di kecamatan Sidomulyo. Sedangkan untuk sarana transportasi kendaraan tidak bermotor yang tersedia adalah sepeda. Jalan Batu sepanjang 129,1 Km sebagian besar dibiayai melalui dana PNPM yang proyek pengerjaannya dilaksanakan oleh masyarakat melalui swakelola.

Di sektor komunikasi, secara umum terdapat perkembangan yang positif khususnya akses penduduk terhadap Teknologi Informasi dan Komunikasi (TIK). Selama periode 2014 telah terjadi peningkatan jumlah pengguna telepon seluler dan internet. Lebih dari 50 persen penduduk Kecamatan Sidomulyo menggunakan telepon seluler dan internet. Kemudahan yang diperoleh dengan menggunakan telepon seluler dan biaya yang fleksibel.

Desa	Aspal	Batu	Tanah
(1)	(2)	(3)	(4)
1. Suak	2	9	5
2. Siring Jaha	3	4	6
3. Budi Daya	1	6	8
4. Sukamaju	2	3	5
5. Sukamarga	6	4	4
6. Sidowaluyo	7	8	14
7. Sidorejo	13	8	3
8. Sidodadi	10	3	2
9. Seloretno	3	2	-
10 Kota Dalam	3	4	3
11 Sukabandar	9	5	10
12 Talang Baru	4	4	9
13 Bandar Dalam	4	5	4
14 Campang Tiga	4	6	6
15 Sidomulyo	4	7	10
16 Banjarsuri	1	4	11
Jumlah	70	82	100

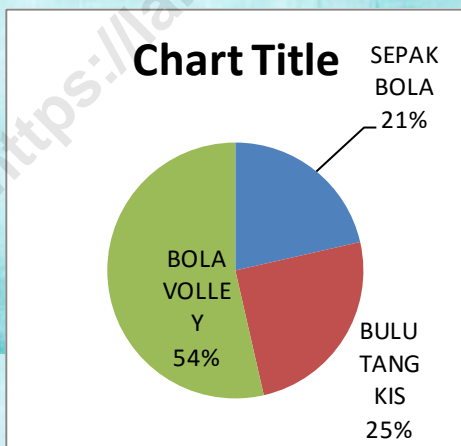


### Jumlah Sarana Olahraga Kecamatan Sidomulyo Tahun 2014



Sumber : Kecamatan Sidomulyo

### Jumlah Tempat Ibadah Kecamatan Sidomulyo Tahun 2014



Sumber : Kecamatan Sidomulyo

Meskipun sebagai daerah perdesaan, masyarakat yang bertempat tinggal di Kecamatan Sidomulyo sangat beragam baik dari agama maupun suku. Oleh karena itu, sarana dan prasarana yang menunjang kehidupan masyarakat pun mutlak diperlukan.

Sarana peribadatan adalah salah satu fasilitas yang sangat penting ketersediaannya. Secara umum, di Kecamatan Sidomulyo terdapat 251 tempat peribadatan, yang terdiri dari 107 masjid, 129 mushola, 11 gereja dan 4 pura. Jika dilihat rata-rata ketersediaan tempat peribadatan di tiap rukun warga (RW), seluruh RW di Kecamatan Sidomulyo minimal memiliki satu tempat peribadatan. Walaupun di Kecamatan Sidomulyo terdiri dari berbagai Etnis dan kepercayaan namun kerukunan antar Umat beragama tetap terjamin dan saling menghormati, ini dapat dibuktikan bahwa di Kecamatan Sidomulyo belum pernah terjadi selisih paham dikarenakan keyakinan, walaupun pernah terjadi kerusuhan itu bukan disebabkan karena keyakinan.

Sarana lain yang juga tidak kalah penting ketersediaannya adalah fasilitas olahraga. Di Kecamatan Sidomulyo fasilitas olahraga yang tersedia diantaranya lapangan sepakbola, bulutangkis, dan bola voli, dimana jumlahnya masing-masing adalah 6 lapangan sepak bola, 7 lapangan bulutangkis dan 15 lapangan bola voli.

# PERDAGANGAN

## ***Jumlah pasar tidak mengalami peningkatan***

*Sejak terjadinya pemekaran Kecamatan Sidomulyo dari tahun 2007-2013, jumlah pasar tradisional hanya berjumlah 1 (satu)*

# 11

Salah satu pusat perekonomian bagi suatu daerah adalah pasar. Keberadaan pasar sangatlah penting selain pendorong roda perekonomian tapi juga ketersediaan bahan pokok bagi masyarakat sekitar. Di Kecamatan Sidomulyo terdapat 1 (satu) pasar tradisional yang terletak di desa Sidodadi.

Klasifikasi yang sering digunakan dalam usaha perdagangan ada tiga, yaitu perdagangan besar, perdagangan eceran dan ekspor impor. Usaha perdagangan eceran memiliki jumlah usaha yang terbesar dari seluruh kategori perdagangan.

Perkembangan tingkat kesejahteraan di Kecamatan Sidomulyo juga dapat diamati berdasarkan perubahan persentase pengeluaran yang dialokasikan untuk non-makanan, dimana semakin tinggi persentase pengeluaran non-makanan dapat mengindikasikan adanya perbaikan tingkat kesejahteraan.

Disektor penerimaan pendapatan dari Pajak Bumi dan Bangunan, secara umum terdapat perkembangan yang cukup positif. Selama tahun 2013 sekitar 62,71 persen target penerimaan dari sektor Pajak Bumi dan Bangunan telah dapat dicapai.

### **Statistik Sektor Perdagangan Kecamatan Sidomulyo Tahun 2014**

<b>Sarana Perdagangan</b>	<b>Jumlah</b>
Pasar	1
Warung/Kedai Makanan Minuman	85
Toko/Warung Kelontong	1279

Sumber : Kantor Kecamatan Sidomulyo

### **Target dan Realisasi Pajak bumi dan Bangunan Kecamatan Si-**

<b>Uraian</b>	<b>2014</b>
<b>Target dan Realisasi PBB</b>	
Rencana Penerimaan	630,9 juta
Realisasi	522,7 juta
Persentase	83,5

Sumber : Kantor Kecamatan Sidomulyo

\*\*\* *Tahukah anda  
Pertumbuhan usaha dari  
sektor perdagangan kecil di  
Kecamatan Sidomulyo terus*

<https://lampungselatankab.bps.go.id>

<http://lampungselatankab.bps.go.id>



# LAMPIRAN

<https://lampungprov.go.id>  
<http://lombokkab.bps.go.id>  
<http://lombokkab.bps.go.id>  
<https://lampungprov.go.id>  
<http://lombokkab.bps.go.id>

<https://lampungselatankab.bps.go.id>

<http://lampungselatankab.bps.go.id>

Tabel 1.1 Luas Kecamatan Sidomulyo menurut Desa Tahun 2014

Desa / Kelurahan	Luas	
	Km <sup>2</sup>	Ha
(1)	(2)	(3)
1. Suak	20.00	2,000
2. Siring Jaha	12.00	1,200
3. Budi Daya	6.70	670
4. Sukamaju	2.00	200
5. Sukamarga	14.44	1,444
6. Sidowaluyo	10.56	1,056
7. Sidorejo	8.40	840
8. Sidodadi	6.40	640
9. Seloretro	1.80	180
10. Kota Dalam	8.75	875
11. Sukabanjar	7,79	779
12. Talang Baru	12.97	1,297
13. Bandar Dalam	10.05	1,005
14. Campang Tiga	19.94	1,994
15. Sidomulyo	4.76	476
16 Banjarsuri	7,20	720
<b>Jumlah</b>	<b>153.76</b>	<b>15,376</b>



Tabel 2,1 Banyaknya Dusun dan Rukun Tetangga (RT) di Kecamatan Sidomulyo menurut Desa Tahun 2014

Desa	2013		2014	
	Dusun	RT	Dusun	RT
(1)	(2)	(3)	(4)	(5)
1. Suak	9	29	9	32
2. Siring Jaha	4	12	4	12
3. Budi Daya	6	12	6	16
4. Sukamaju	6	8	6	11
5. Sukamarga	5	10	5	11
6. Sidowaluyo	9	34	9	33
7. Sidorejo	7	45	7	45
8. Sidodadi	8	29	8	29
9. Seloretno	6	20	6	20
10. Kota Dalam	7	8	7	8
11. Sukabanjar	8	26	5	18
12. Talang Baru	5	10	5	11
13. Bandar Dalam	7	18	7	18
14. Campang Tiga	4	14	4	14
15. Sidomulyo	10	26	10	27
16. Banjarsuri	-	-	4	11
Jumlah	101	301	101	301

Tabel 3.1. Penduduk Kecamatan Sidomulyo menurut Kelompok Umur, Jenis Kelamin dan Sex Ratio Tahun 2014

Kelompok Umur	Laki-laki	Perempuan	Jumlah	Sex Ratio
(1)	(2)	(3)	(4)	(5)
0 - 4	2 909	2 659	5,576	109.40
5 - 9	3 041	2 896	5,946	105,00
10 - 14	3 155	3 036	6,202	103.92
15 - 19	2 675	2 408	5,090	111.09
20 - 24	2 294	2 087	4,388	109.92
25 - 29	2 545	2 357	4,908	107.98
30 - 34	2 352	2 431	4,790	96.75
35 - 39	2 330	2 105	4,441	110.69
40 - 44	1 890	1 848	3,743	102.27
45 - 49	1 599	1 565	3,173	102,17
50 - 54	1 494	1 235	2,733	120.97
55 - 59	996	863	1,862	115.41
60 - 64	661	717	1,380	92.19
65 - 69	513	515	1,030	99.61
70 - 74	431	461	894	93.49
75 +	543	556	1,098	97.66
<b>Jumlah</b>	<b>29,428</b>	<b>27,743</b>	<b>57,171</b>	<b>106.05</b>

Tabel 3.2. Jumlah Penduduk Kecamatan Sidomulyo menurut Desa, Jenis Kelamin dan Sex Ratio Tahun 2014

Desa	Penduduk (jiwa)			Sex Ratio
	Laki-laki	Perempuan	Jumlah	
(1)	(2)	(3)	(4)	(5)
1. S u a k	2.320	2.135	4.455	1,09
2. Siring Jaha	843	784	1.627	1,08
3. Budidaya	1.048	1.005	2.053	1,04
4. Sukamaju	724	721	1.445	1,00
5. Sukamarga	852	807	1.659	1,06
6. Sido Waluyo	3.282	3.201	6.483	1,03
7. Sidorejo	3.427	3.320	6.747	1,03
8. Sidodadi	3.575	3.397	6.972	1,05
9. Seloretno	1.794	1.761	3.555	1,02
10. Kota Dalam	1.173	1.133	2.306	1,04
11. Suka Banjar	2.193	2.029	4.222	1,08
12. Talang Baru	1.011	893	1.904	1,13
13. Bandar Dalam	2.006	1.869	3.875	1,07
14. Campang Tiga	1.590	1.478	3.068	1,08
15. Sidomulyo	2.654	2.548	5.202	1,04
16. Banjarsuri	1.080	999	2.079	1,08
Jumlah	29 572	28 080	57 652	1,05



Tabel 3.3   Kepadatan Penduduk Kecamatan Sidomulyo menurut Desa Tahun 2013

Desa	Luas (Km <sup>2</sup> )	Penduduk (Jiwa)	Kepadatan Penduduk (Jiwa/Km <sup>2</sup> )
(1)	(2)	(3)	(4)
1. Suak	20.00	4418	220,90
2. Siring Jaha	12.00	1613	134,42
3. Budi Daya	6.70	2036	303,88
4. Sukamaju	2.00	1433	716,50
5. Sukamarga	14.44	1645	113,92
6. Sidowaluyo	10.56	6430	608,90
7. Sidorejo	8.40	6690	796,43
8. Sidodadi	6.40	6914	1080,31
9. Seloretno	1.80	3525	1958,33
10. Kota Dalam	8.75	2286	261,26
11. Sukabanjar	14.99	6249	416,88
12. Talang Baru	12.97	1887	145,49
13. Bandar Dalam	10.05	3844	382,49
14. Campang Tiga	19.94	3042	152,56
15. Sidomulyo	4.76	5159	1083,82
Jumlah	153.76	57171	371,82

Tabel 4.1 Banyaknya Sekolah di Kecamatan Sidomulyo menurut Desa dan Tingkatannya Tahun 2013

Desa	TK		SD		SLTP		SLTA	
	Negeri	Swasta	Negeri	Swasta	Negeri	Swasta	Negeri	Swasta
(1)	(2)	(3)	(4)	(5)	(6)	(7)	(8)	(9)
1. Suak	-	3	2	2	1	1	-	-
2. Siring Jaha	-	2	-	1	1	-	-	-
3. Budi Daya	-	2	2	-	-	-	-	1
4. Sukamaju	-	1	1	-	-	-	-	-
5. Sukamarga	-	2	2	-	-	-	-	-
6. Sidowaluyo	-	3	3	1	-	2	-	-
7. Sidorejo	-	4	5	-	1	2	-	3
8. Sidodadi	-	3	4	1	-	2	-	1
9. Seloretno	-	2	1	-	-	1	1	1
10. Kota Dalam	-	1	1	-	-	-	-	-
11. Sukabanjar	-	3	3	3	1	1	-	-
12. Talang Baru	-	-	2	-	-	-	-	-
13. Bandar Dalam	-	2	3	2	1	1	-	-
14. Campang Tiga	-	2	2	-	1	1	-	-
15. Sidomulyo	-	4	3	-	-	-	-	-
Jumlah	-	34	34	10	6	11	1	6

Sumber : Kantor UPT Pendidikan Kecamatan Sidomulyo

Tabel 5.1 Jumlah Sarana dan Tenaga Kesehatan di Kecamatan Sidomulyo menurut Desa Tahun 2013

Desa	Sarana Kesehatan			Tenaga Kesehatan			
	Pusk- esmas Induk	Pusk- esmas Pemban- tu	Posyandu	Dokter	Perawat	Bidan	Dukun Bayi
(1)	(2)	(3)	(4)	(5)	(6)	(7)	(8)
1. Suak	-	1	8	-	1	1	7
2. Siring Jaha	-	-	4	-	-	1	5
3. Budi Daya	-	1	3	-	1	1	2
4. Sukamaju	-	-	5	-	-	1	3
5. Sukamarga	-	-	5	-	-	1	2
6. Sidowaluyo	-	1	7	-	1	2	6
7. Sidorejo	1	-	6	3	2	2	4
8. Sidodadi	-	-	7	3	3	3	5
9. Seloretro	-	-	6	-	1	4	-
10. Kota Dalam	-	-	4	-	1	1	7
11. Sukabanjar	-	1	8	1	1	1	4
12. Talang Baru	-	-	4	-	-	1	5
13. Bandar Dalam	-	-	6	-	-	1	3
14. Campang Tiga	-	-	2	-	-	3	4
15. Sidomulyo	-	-	9	-	2	3	3
<b>Jumlah</b>	<b>1</b>	<b>4</b>	<b>84</b>	<b>4</b>	<b>13</b>	<b>26</b>	<b>60</b>

Sumber : Puskesmas Sidomulyo



Tabel 6.1 Jumlah Bangunan Rumah di Kecamatan Sidomulyo Menurut Desa dan Kualitasnya Tahun 2013

Desa / Kelurahan	Kualitas bangunan	
	Permanen	Bukan Permanen
(1)	(2)	(3)
1. Suak	681	431
2. Siring Jaha	259	186
3. Budi Daya	311	184
4. Sukamaju	296	128
5. Sukamarga	322	119
6. Sidowaluyo	1549	376
7. Sidorejo	1697	304
8. Sidodadi	1171	383
9. Seloretno	701	137
10. Kota Dalam	396	158
11. Sukabanjar	1370	228
12. Talang Baru	244	233
13. Bandar Dalam	669	366
14. Campang Tiga	473	276
15. Sidomulyo	1093	328
<b>Jumlah</b>	<b>11232</b>	<b>3837</b>

Sumber : Kantor UPT Kesehatan Kecamatan Sidomulyo

Tabel 7.1 Luas Panen dan Produksi Padi dan Palawija di Kecamatan Sidomulyo menurut Komoditi Tahun 2013

	Komoditas	2013	
		Luas Panen	Produksi
		(1)	(2)
1	Padi	4 631	22 738
2	Jagung	6 730	33 827
3	Kedelai	125	125
4	Kacang Tanah	7	9
5	Ubi Kayu	93	1 977
6	Ubi Jalar	6	6

Sumber : Kantor Kecamatan Sidomulyo

# DATA

**Mencerdaskan Bangsa**



**Badan Pusat Statistik Kabupaten Lampung Selatan**

Jl. Mustafa Kemal No.24 Kalianda

Telepon/Fax : 0727-322241 E-mail : [bps1803@bps.go.id](mailto:bps1803@bps.go.id)

