

KECAMATAN
JAMBI SELATAN
DALAM ANGKA 2022



BADAN PUSAT STATISTIK
KOTA JAMBI



KECAMATAN
JAMBI SELATAN
DALAM ANGKA 2022

<https://jambi.kab.go.id>

KECAMATAN JAMBI SELATAN DALAM ANGKA 2022

JAMBI SELATAN DISTRICT IN FIGURES 2022

ISBN :-

No. Publikasi / Publication Number : 15710.2210

Katalog BPS / BPS Catalogue : 1102001.1571020

Ukuran Buku / Book Size : 21 cm X 15 cm

Jumlah Halaman / Number of Pages: xviii + 93 halaman / pages

Naskah / Manuscript :

Koordinator Statistik Kecamatan Jambi Selatan

Statistics Coordinator of Jambi Selatan District

Penyunting / Editor :

Badan Pusat Statistik Kota Jambi

BPS- Statistics of Jambi Municipality

Gambar dan Grafik / Charts :

Badan Pusat Statistik Kota Jambi

BPS- Statistics of Jambi Municipality

Gambar Kulit / Cover Design :

Badan Pusat Statistik Kota Jambi

BPS- Statistics of Jambi Municipality

Diterbitkan oleh / Published by :

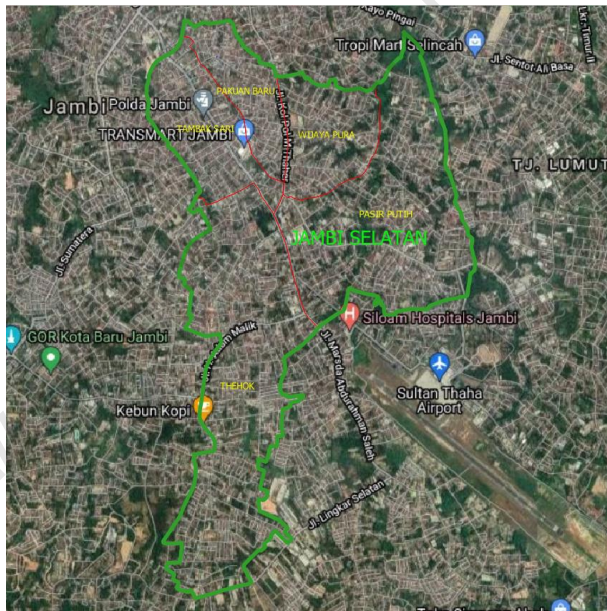
Badan Pusat Statistik Kota Jambi

BPS- Statistics of Jambi Municipality

Dilarang menungumkan, mendistribusikan, mengomunikasikan, dan/ atau menggandakan sebagian atau seluruh isi buku ini untuk tujuan komersial tanpa izin tertulis dari Badan Pusat Statistik

Prohibited to announce, distribute, communicate, and/ or copy part or all of this book for commercial purpose without permission from BPS- Statistic Indonesia

PETA KECAMATAN JAMBI SELATAN



SADAR STATISTIK

Penyelenggara :

Sadar untuk menggunakan teknik statistik yang tepat guna dan menyajikan data statistik yang diperlukan konsumen secara tepat waktu, akurat dan mudah dipahami.

Responden :

Sadar untuk memberikan jawaban apa adanya sesuai dengan kenyataan tanpa ragu-ragu.

Pengguna :

Sadar untuk memahami metode, konsep/ definisi serta memanfaatkan data statistik secara optimal.

<https://jambangkab.go.id>

AWARE OF STATISTICS

Organizers :

Conscious effort to use statistical techniques and present the necessary statistical data to the data consumers in a timely, accurate and easy to be understood.

Respondents :

Aware to provide answers as it is, consistent with the fact and without hesitation.

Users :

Aware to understand the methods, concepts/ definitions and optimally utilize statistical data.

<https://jambikota.bps.go.id>



KATA PENGANTAR

Penerbitan publikasi *Kecamatan Jambi Selatan Dalam Angka 2022* merupakan kelanjutan publikasi Kecamatan Jambi Selatan Dalam Angka tahun sebelumnya.

Dalam publikasi ini disajikan data keadaan tahun 2021, agar dapat memberikan gambaran dan perkembangan pembangunan di wilayah Kecamatan Jambi Selatan.

Publikasi ini terwujud berkat kerjasama yang baik dengan semua pihak baik pemerintah maupun swasta yang ada di wilayah Kecamatan Jambi Selatan. Atas bantuan dan kerjasamanya kami ucapkan terima kasih.

Kami menyadari dalam penerbitan publikasi ini masih banyak kekurangan dan kesalahan. Oleh karena itu, kritik dan saran dari pembaca sangat kami harapkan untuk perbaikan publikasi di masa yang akan datang. Semoga publikasi ini bermanfaat.

Jambi, September 2022
Koord. Statistik Kecamatan Jambi Selatan

AHMAD MARZUKI SITOMPUL
NIP. 19700307 199403 1 003



FOREWORD

Jambi Selatan District in Figures 2022 Publication is a continuation of the Jambi Selatan District in Figures Publication in previous years figures.

Data presented in this publication is a state in 2021, in order to provide an overview and progress of development in the Jambi Selatan District.

This publication was made possible through good cooperation with all parties, both public and private in the Jambi Selatan District. We thank you for the assistance and cooperation.

We recognize there are still many shortcomings and mistakes in this publication. Therefore, criticism and suggestions from readers are expected, so we can improve this publications in the future. Hopefully this publication helpful.

*Jambi, September 2022
Statistics Coordinator of Jambi Selatan
District*

AHMAD MARZUKI SITOMPUL
NIP. 19700307 199403 1 003

DAFTAR ISI/ TABLE OF CONTENTS

Halaman/Page

Kata Pengantar/ <i>Foreword</i>	vii
Daftar Isi / <i>Table of Contents</i>	ix
Daftar Grafik/ <i>Graph List</i>	ix

BAB. 1. LETAK GEOGRAFIS GEOGRAPHICAL

1.1 Luas Kelurahan di Kecamatan Jambi Selatan,2021	5
<i>Area of Urban Village in Jambi Selatan District</i>	
1.2 Jarak Antara Kelurahan di Kecamatan Jambi Selatan dengan Ibukota Kecamatan, (Km),2021.....	6
<i>Distance Between Urban Village and The District Capital (Km)</i>	

BAB. 2. PEMERINTAHAN GOVERNMENT

2.1 Nama-nama Camat yang Pernah Menjabat di Kecamatan Jambi Selatan	11
<i>Names of Former subdistrict Head in Jambi Selatan District</i>	
2.2 Nama-nama Pejabat Pemerintahan di Kecamatan Jambi Selatan 2021	13
<i>Names of Government Officials in Jambi Selatan District, 2021</i>	
2.3 Nama-nama Pegawai Menurut Golongan dan Jabatan di Kantor Kecamatan Jambi Selatan 2021	14
<i>Names of Employees in Jambi Selatan District Office by Grades and Positions, 2021</i>	
2.4 Nama-nama Lurah dan Tingkat Pendidikan Terakhir di Kecamatan Jambi Selatan 2021	16
<i>Names of Village Headman in Jambi Selatan District, 2021</i>	

2.5	Jumlah Rukun Tetangga di Kecamatan Jambi Selatan, 2021	17
	<i>Number of Neighborhood Assemblage in Jambi Selatan District, 2021</i>	

BAB. 3. PENDUDUK POPULATION

3.1	Jumlah Penduduk, Luas Wilayah, dan Kepadatan Penduduk Dirinci per Kelurahan di Kecamatan Jambi Selatan, 2021.....	23
	<i>Number of Population, Area, and Population Density by Urban Village In Jambi Selatan District, 2021</i>	
3.2	Jumlah Penduduk, Rumahtangga, dan Rata-rata Jumlah Anggota Rumahtangga Dirinci per Kelurahan di Kecamatan Jambi Selatan, 2021	24
	<i>Number of Population, Area and Population Density by Urban Village In Jambi Selatan District, 2021</i>	
3.3	Jumlah Penduduk Menurut Jenis Kelamin dan Rasio Jenis Kelamin Dirinci per Kelurahan di Kecamatan Jambi Selatan, 2021	25
	<i>Number of Population by Sex and Sex Ratio by Urban Village In Jambi Selatan District, 2021</i>	
3.4	Jumlah Penduduk Hasil Sensus Penduduk 2010 dan 2020 dan Laju Pertumbuhan Penduduk Dirinci per Kelurahan di Kecamatan Jambi Selatan, 2021.....	26
	<i>Number of Population by Age Groups and Sex in Jambi Selatan District, 2021</i>	
3.5	Jumlah Penduduk Menurut Kelompok Umur dan Jenis Kelamin di Kecamatan Jambi Selatan, 2021	27
	<i>Number of Population by Age Groups and Sex in Jambi Selatan District, 2021</i>	
3.6	Jumlah Kelahiran Menurut Jenis Kelamin dan Kelahiran PERSERIBU Penduduk Dirinci per Kelurahan di Kecamatan Jambi Selatan, 2021	29
	<i>Number of Birth by Sex and Birth Thousandth Population by Urban Village In Jambi Selatan District, 2021</i>	

3.7	Jumlah Kematian Menurut Jenis Kelamin dan Kematian Perseribu Penduduk Dirinci per Kelurahan di Kecamatan Jambi Selatan, 2021 ...	30
	<i>Number of Mortality by Sex and Death Thousandth Population by Urban Vilage In Jambi Selatan District, 2021</i>	
3.8	Jumlah Penduduk yang Datang dan Pindah Menurut Jenis Kelamin Dirinci per Kelurahan di Kecamatan Jambi Selatan, 2021	31
	<i>Number of Immigrant and Emigrant by Sex and Urban Vilage In Jambi Selatan District, 2021</i>	

BAB. 4. SOSIAL

SOCIAL

4.1.1	Jumlah Sekolah Dasar dan Ruang Kelas Menurut Status Sekolah Dirinci per Kelurahan di Kecamatan Jambi Selatan, 2021	37
	<i>Number of Elementary School and Classroom by Status of School by Urban Vilage in Jambi Selatan District, 2021</i>	
4.1.2	Jumlah Murid Sekolah Dasar Menurut Jenis Kelamin dan Status Sekolah Dirinci per Kelurahan di Kecamatan Jambi Selatan, 2021 ..	38
	<i>Number of Elementary School and Classroom by Status of School by Urban Vilage in Jambi Selatan District, 2021</i>	
4.1.3	Jumlah Guru Sekolah Dasar menurut Jenis Kelamin dan Status Sekolah Dirinci per Kelurahan di Kecamatan Jambi Selatan, 2021 ..	39
	<i>Number of Elementary School Students by Sex and Status of School by Urban Vilage in Jambi Selatan District, 2021</i>	
4.1.4	Jumlah SLTP dan Ruang Kelas menurut Status Sekolah dirinci per Kelurahan di Kecamatan Jambi Selatan, 2021	40
	<i>Number of Junior High Schools and Classroom by Status of School by Urban Vilage in Jambi Selatan District, 2021</i>	
4.1.5	Jumlah Murid SLTP Menurut Jenis Kelamin dan Status Sekolah Dirinci per Kelurahan di Kecamatan Jambi Selatan, 2021	41
	<i>Number of Junior High Schools Students by Sex and Status of School by Urban Vilage in Jambi Selatan District, 2021</i>	
4.1.6	Jumlah Guru SLTP Menurut Jenis Kelamin dan Status Sekolah Dirinci per Kelurahan di Kecamatan Jambi Selatan, 2021	42
	<i>Number of Junior High School Teachers by Sex and Status of School by Urban Vilage in Jambi Selatan District, 2021</i>	

4.1.7	Jumlah Pengikut Ujian Akhir SLTP dan Kelulusan dirinci per Kelurahan di Kecamatan Jambi Selatan, 2021 <i>Number of Final Exam Participant Graduation in Junior High School level by Urban Vilage in Jambi Selatan District, 2021</i>	43
4.1.8	Jumlah SMA/SMK dan Ruang Kelas Menurut Status Sekolah Dirinci per Kelurahan di Kecamatan Jambi Selatan, 2021 <i>Number of Senior/Vocational High Schools and Classrooms by Status of School by Urban Vilage in Jambi Selatan District, 2021</i>	44
4.1.9	Jumlah Murid SMA/SMK menurut Jenis Kelamin dan Status Sekolah dirinci per Kelurahan di Kecamatan Jambi Selatan, 2021 ... <i>Number of Senior/Vocational High School Students by Sex and Status of School by Urban Vilage in Jambi Selatan District, 2021</i>	45
4.1.10	Jumlah Guru SMA/SMK Menurut Jenis Kelamin dan Status Sekolah Dirinci per Kelurahan di Kecamatan Jambi Selatan, 2021 <i>Number of Senior/Vocational High School Teachers by Sex and School of Status by Urban Vilage in Jambi Selatan District, 2021</i>	46
4.1.11	Jumlah Pengikut Ujian Akhir SMA/SMK dan Kelulusan dirinci per Kelurahan di Kecamatan Jambi Selatan, 2021 <i>Number of Final Exam Participant and Graduation in Senior/Vocational High School by Urban Vilaget in Jambi Selatan District, 2021</i>	47
4.1.12	Jumlah Murid Madrasah Ibtidaiyah Menurut Jenis Kelamin dan Status Sekolah Dirinci per Kelurahan di Kecamatan Jambi Selatan, 2021..... <i>Number of Islamic Elementary School Students by Sex and Status of School by Urban Vilage in Jambi Selatan District, 2021</i>	48
4.1.13	Jumlah Guru Madrasah Ibtidaiyah Menurut Jenis Kelamin dan Status Sekolah Dirinci per Kelurahan di Kecamatan Jambi Selatan, 2021..... <i>Number of Islamic Elementary School Teachers by Sex and Status of School by Urban Vilage in Jambi Selatan District, 2021</i>	49

4.1.14	Jumlah Murid Madrasah Tsanawiyah Menurut Jenis Kelamin dan Status Sekolah Dirinci per Kelurahan di Kecamatan Jambi Selatan, 2021	50
	<i>Number of Islamic Junior High School Students by Sex and Status of School by Urban Vilage in Jambi Selatan District, 2021</i>	
4.1.15	Jumlah Guru Madrasah Tsanawiyah Menurut Jenis Kelamin dan Status Sekolah Dirinci per Kelurahan di Kecamatan Jambi Selatan, 2021.....	51
	<i>Number of Islamic Junior High School Teachers by Sex and Status of School by Urban Vilage in Jambi Selatan District, 2021</i>	
4.1.16	Jumlah Murid Madrasah Aliyah Menurut Jenis Kelamin dan Status Sekolah Dirinci per Kelurahan di Kecamatan Jambi Selatan, 2021 ..	52
	<i>Number of Islamic Senior High School Students by Sex and Status of School by Urban Vilage in Jambi Selatan District, 2021</i>	
4.1.17	Jumlah Guru Madrasah Aliyah Menurut Jenis Kelamin dan Status Sekolah Dirinci per Kelurahan di Kecamatan Jambi Selatan, 2021 ..	53
	<i>Number of Islamic Senior High School Teachers by Sex and Status of School by Urban Vilage in Jambi Selatan District, 2021</i>	
4.2.1	Jumlah Fasilitas Kesehatan Menurut Jenis Dirinci per Kelurahan di Kecamatan Jambi Selatan, 2021	54
	<i>Number of Public Health Facility by Type by Urban Vilage in Jambi Selatan District, 2021</i>	
4.2.2	Jumlah Tenaga Kesehatan Menurut Jenis Dirinci per Puskesmas di Kecamatan Jambi Selatan, 2021	55
	<i>Number of Specialist Doctors, General Practitioners and Dentists by Urban Vilage in Jambi Selatan District, 2021</i>	
4.2.3	Jumlah Dokter Spesialis, Dokter Umum dan Dokter Gigi Dirinci per Puskesmas di Kecamatan Jambi Selatan, 2021	56
	<i>Number of Specialist Doctors, General Practitioners and Dentists by Government Clinics in Jambi Selatan District, 2021</i>	
4.2.4	Jumlah Balita yang Pernah Mendapat Imunisasi Menurut Jenis Dirinci per Puskemas Kelurahan di Kecamatan Jambi Selatan, 2021	57
	<i>Number of Babies Who Ever Received Immunizations by Type by Urban Vilage district in Jambi Selatan District, 2021</i>	

4.2.5	Jumlah Akseptor KB Aktif Dirinci per Kelurahan di Kecamatan Jambi Selatan, 2021	59
	<i>Number of Active Acceptors by Urban Vilage in Jambi Selatan District, 2021</i>	
4.2.6	Banyaknya Keluarga Pra Sejahtera dan Sejahtera Menurut Kelurahan, di Kecamatan Jambi Selatan, 2021	60
	<i>Number of Pre-prosperous and Prosperous Family by Urban Vilage in Jambi Selatan District, 2021</i>	
4.3.1	Jumlah Pemeluk Agama Dirinci per Kelurahan di Kecamatan Jambi Selatan, 2021	61
	<i>Number of Religion Adherents by Urban Vilage in Jambi Selatan District, 2021</i>	
4.3.2	Jumlah Tempat Ibadah Dirinci per Kelurahan di Kecamatan Jambi Selatan, 2021.....	62
	<i>Number of Religious Centres by Urban Vilage in Jambi Selatan District, 2021</i>	
4.3.3	Jumlah Kejadian Nikah, Talak, Cerai dan Rujuk Dirinci per Kelurahan di Kecamatan Jambi Selatan, 2021	63
	<i>Number of Marriage, Talak, Divorce and Reunite by Urban Vilage in Jambi Selatan District, 2021</i>	
4.3.4	Jumlah Ulama, Mubaligh dan Khotib Dirinci per Kelurahan di Kecamatan Jambi Selatan, 2021	64
	<i>Number of Ulema, Mubaligh and Preachers by Urban Vilage in Jambi Selatan District, 2021</i>	
4.3.5	Jumlah Jemaah Haji yang Diberangkatkan Menurut Jenis Kelamin Di Kecamatan Jambi Selatan, 2012-2021	65
	<i>Number of Pilgrims Who Departured by Sex in Jambi Selatan District, 2012-2021</i>	
4.4.1	Jumlah Fasilitas Olahraga Menurut Jenis Dirinci per Kelurahan di Kecamatan Jambi Selatan, 2021	66
	<i>Number of Sports Facilities by Type by Urban Village in Jambi Selatan District, 2021</i>	

4.4.2	Jumlah Keluarga Menurut Sumber Penerangan Utama Dirinci per Kelurahan di Kecamatan Jambi Selatan, 2021	67
	<i>Number of Households by Main Lighting by Urban Village in Jambi Selatan District, 2021</i>	

**BAB. 5. PERTANIAN
AGRICULTURE**

5.1	Luas Panen dan Produksi Tanaman Sayur-sayuran menurut Kelurahan di Kecamatan Jambi Selatan 2021	73
	<i>Harvest Areas and production of Vegetables by Urban Village In Jambi Selatan District, 2021</i>	
5.2	Populasi Ternak Menurut Jenis Dirinci per Kelurahan di Kecamatan Jambi Selatan, 2021	77
	<i>Population of Livestock by Type by Urban Villages In Jambi Selatan District, 2021</i>	
5.3	Populasi Ternak Unggas Menurut Jenis Dirinci per Kelurahan di Kecamatan Jambi Selatan, 2021	78
	<i>Population of Livestock by Type by Urban Villages In Jambi Selatan District, 2021</i>	

**BAB. 6. EKONOMI
ECONOMICS**

6.1	Jumlah Perusahaan Industri Besar/Sedang, Industri Kecil, dan Industri Rumah tangga Dirinci per Kelurahan di Kecamatan Jambi Selatan, 2021.....	81
	<i>Number of Large/Medium Industries, Small Industries and Industrial Households by Urban Village in Jambi Selatan District, 2021</i>	
6.2	Jumlah Tenaga Kerja Industri Kecil dan Industri Rumah tangga Dirinci per Kelurahan di Kecamatan Jambi Selatan, 2021	82
	<i>Number of Small Industry and Industrial Household Workers by Urban Village in Jambi Selatan District, 2021</i>	
6.3	Jumlah Pasar Dirinci per Kelurahan di Kecamatan Jambi Selatan, 2021	83
	<i>Number of Market by Urban Village in Jambi Selatan District, 2021</i>	

6.4	Jumlah Unit Usaha Kegiatan Ekonomi Menurut Jenis Dirinci per Kelurahan di Kecamatan Jambi Selatan, 2021 <i>Number of Economic Activity Business Units by Type by Urban Village in Jambi Selatan District, 2021</i>	84
6.5	Jumlah Jasa Perorangan Menurut Jenis Usaha Dirinci per Kelurahan di Kecamatan Jambi Selatan, 2021 <i>Number of Personal Services by Type of Business by Urban Village in Jambi Selatan District, 2021</i>	85
6.6	Jumlah Hotel dan Kamar Hotel Dirinci per Kelurahan di Kecamatan Jambi Selatan, 2021 <i>Number of Hotel and Total Room by Urban Village in Jambi Selatan District, 2021</i>	86

**BAB. 7. KEUANGAN
FINANCE**

7.1	Target dan Realisasi Penerimaan PBB Dirinci per Kelurahan di Kecamatan Jambi Selatan, 2021 <i>Target and Realization of Soil and Building Tax by Urban Village in Jambi Selatan District, 2021</i>	91
-----	-------------------------------------------------------------------------------------------------------------------------------------------------------------------------------------------------------------	----

DAFTAR GRAFIK

Graph List

Grafik / Graph	Halaman/Page
1.1 Persentase Luas Kecamatan Jambi Selatan Menurut Kelurahan, 2021 <i>Percentage of Jambi Selatan District Land Area by Village, 2021</i>	4
2.1 Persentase Rukun Tetangga di Jambi Selatan Menurut Kelurahan 2021..... <i>Percentage of Jambi Selatan District Neighborhood by Urban Village 2021</i>	10
3.1 Piramida Penduduk Jambi Selatan Menurut Kelompok Umur 2021..... <i>Population Pyramid of Jambi Selatan by Age Groups 2021</i>	22
4.1 Jumlah Jemaah Haji yang Diberangkatkan Berdasarkan Jenis Kelamin di Jambi Selatan 2012 – 2021..... <i>Numbers of Pilgrims Who Departured by Sex in Jambi Selatan District 2012-2021</i>	36
5.1 Populasi Ayam Buras dan Itik Menurut Kelurahan di Jambi Selatan ,2021..... <i>Population of Village Hen and Duck by Type by Urban Villages In Jambi Selatan District, 2021</i>	72
6.1 Jumlah Perusahaan Industri Besar/Sedang, Industri Kecil, dan Industri Rumahtangga Dirinci per Kelurahan di Kecamatan Jambi selatan, 2021..... <i>Number of Large/Medium Industries, Small Industries and Industrial Households by Urban Village in Jambi selatan District, 2021</i>	80
7.1 Target dan Realisasi Penerimaan PBB Dirinci per Kelurahan di Kecamatan Jambi selatan, 2021..... <i>Target and Realization of Soil and Building Tax by Urban Village in Jambi selatan District, 2021</i>	90

<https://jambikota.bps.go.id>

LETAK GEOGRAFIS

Geographical



<https://jambika.bps.go.id>

I. LETAK GEOGRAFIS

Kecamatan Jambi Selatan terletak di sisi selatan Kota Jambi, dengan ketinggian rata-rata 12 m dari permukaan air laut. Batas-batas Kecamatan Jambi Selatan adalah sebagai berikut :

Sebelah Utara berbatasan dengan Kecamatan Jambi Timur

Sebelah Selatan berbatasan dengan Kecamatan paal merah

Sebelah Timur berbatasan dengan Kecamatan Jelutung

Sebelah Barat berbatasan dengan kecamatan paal merah

Keadaan wilayah Kecamatan Jambi Selatan datar dengan luas 11,41 Km² dan terdiri dari 5 Kelurahan:

1. Kelurahan Pasir Putih dengan luas 1,14 Km² atau 9,99% dari luas kecamatan.
2. Kelurahan Wijaya Pura dengan luas 1,16 Km² atau 10,17% dari luas kecamatan.
3. Kelurahan Pakuan Baru dengan luas 1,05 Km² atau 9,20% dari luas kecamatan.
4. Kelurahan Tambak Sari dengan luas 1,46 Km² atau 12,79% dari luas kecamatan.
5. Kelurahan Thehok dengan luas 6,60 Km² atau 57,85% dari luas kecamatan.

I. GEOGRAPHICAL

Jambi Selatan District is located in the south side of Jambi City, with an average height of 12 m above sea level. Jambi Selatan District boundaries are as follows:

North side bordered with Jambi Timur District

South side bordered with paal merah District

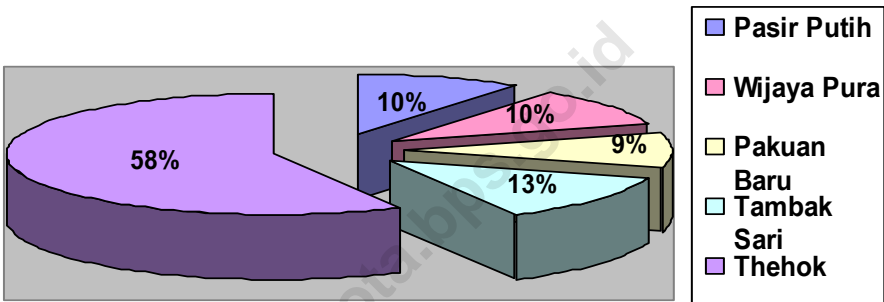
East side bordered with Jelutung District

West side bordered with paal merah District

The Jambi Selatan District's contour of land are flat with an area of 11.41 Km² and consists of 5 villages:

1. Pasir Putih village with an area of 1.14 km² wide or 9.99% of the districts.
2. Wijaya Pura village with an area of 1.16 km² wide or 10.17% of the districts.
3. Pakuan Baru village with an area of 1.05 km² wide or 9.20% of the districts.
4. Tambak Sari village with an area of 1.46 km² wide or 12.79% of the districts.
5. Thehok village with 6.60 Km² wide or 57.85% of the districts.

Grafik 1.1 Persentase Luas Kecamatan Jambi Selatan Menurut Kelurahan, 2021
Graph 1.1 Percentage of Jambi Selatan District Land Area by Village, 2021



Tabel 1.1 **Luas Kelurahan Kecamatan Jambi Selatan, 2021**
Table 1.1 *Area of Urban Village in Jambi Selatan District, 2021*

Kelurahan <i>Urban Village</i>	Luas (Ha) <i>Area</i>
(1)	(2)
1. Pasir putih	1.14
2. Wijaya pura	1.16
3. Pakuan baru	1.05
4. Tambak sari	1.46
5. Thehok	6.60
Jumlah <i>Total</i>	11.41

Sumber : Kantor Camat Jambi Selatan

Source : District Office of Jambi Selatan

Tabel 1.2 Jarak Antara Kelurahan di Kecamatan Jambi Selatan dengan Ibukota Kecamatan (km), 2021*Table 1.2* Distance Between Urban Village and The District Capital (Km), 2021

Kelurahan <i>Urban Village</i>	Jarak (Km) <i>Distance</i>
(1)	(2)
1. Pasir putih	2
2. Wijaya pura	0.1
3. Pakuan baru	0.1
4. Tambak sari	2
5. Thehok	2

Sumber : Kantor Camat Jambi Selatan*Source : District Office of Jambi Selatan*

PEMERINTAHAN

Government

2

<https://jambikuja.bps.go.id>

II. PEMERINTAHAN

Berdasarkan SK Gubernur Jambi no.9/A-I/1965 pada 05 Juni 1965 tentang penetapan kecamatan di Kota Jambi, Kota Jambi memiliki 6 (enam) kecamatan. Salah satu kecamatan di Kota Jambi adalah Kecamatan Jambi Selatan.

Kecamatan Jambi Selatan saat ini terdiri dari 5 (lima) kelurahan. Pada tahun 2015, Kecamatan Jambi Selatan mengalami pemekaran menjadi 2 (dua) kecamatan yaitu Kecamatan Jambi Selatan dan kecamatan Paal Merah.

Sampai hingga tahun 2022 (sekarang), jumlah Camat yang pernah memimpin Jambi Selatan sebanyak 20 orang. Dan, hanya ada satu Camat yang berjenis kelamin perempuan sampai saat ini.

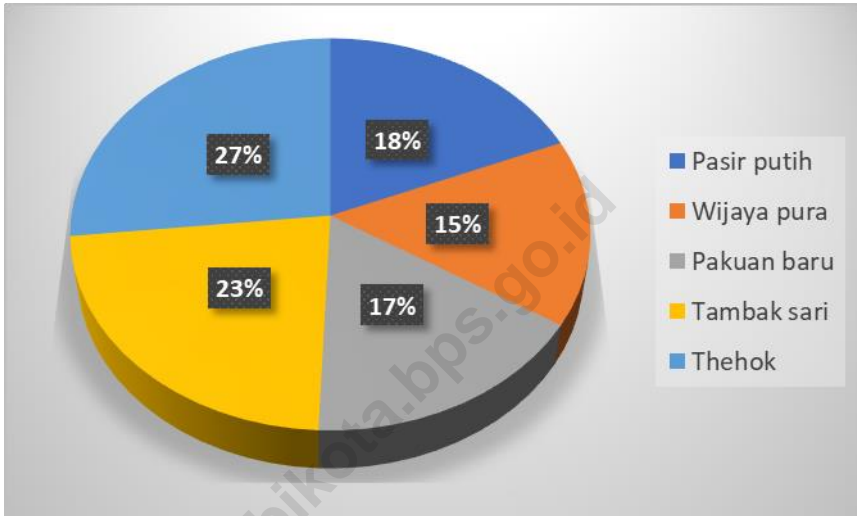
II. GOVERNMENT

Based on Governor Decree no.9/A-I/1965 on June 05th 1965 about determination districts at Jambi City, Jambi city have 6 (six) districts. One of districts is Jambi Selatan District.

Jambi Selatan District currently consists of 5 (five) urban villages. In 2015, District of Jambi Selatan was divided from 2 (two) districts is districts of Jambi Selatan and districts Paal Merah.

Untill 2022 (now), numbers of District's Head had ever led Jambi Selatan District as many as 19 peoples. And, there is only one female head till this time.

Grafik 2.1 Persentase Rukun Tetangga di Jambi Selatan Menurut Kelurahan 2021
Graph 2.1 Percentage of Jambi Selatan District Neighborhood by Urban Village 2021



Tabel 2.1 Nama-nama Camat yang Pernah Menjabat di Kecamatan Jambi Selatan
Table 2.1 Names of Former subdistrict Head in Jambi Selatan District

Nama Camat <i>Name of Chiefs</i>	Tahun Mulai Menjabat <i>Year Start Position</i>	Tahun Akhir Menjabat <i>Year End Position</i>
(1)	(2)	(3)
Drs. Azis Taha Rudin	1970	1979
Drs . Arifin Nawas	1979	1981
Drs. Saidina Umar	1981	1983
Drs. Karmai	1983	1989
Drs. Rusdi Rozak	1989	1993
Drs. Mahfud.Hm	1993	1996
Drs. Abi Thalib	1996	1997
Drs. Arif Hasan	1997	2000
Drs. Ahmad Niswan	2000	2004
Drs. M. Ridwan, Msi.	2004	2006

Tabel 2.1 **Lanjutan**
Table 2.1 *Continued*

Nama Camat <i>Name of Chiefs</i>	Tahun Mulai Menjabat <i>Year Start Position</i>	Tahun Akhir Menjabat <i>Year End Position</i>
(1)	(2)	(3)
<i>Drs. Rusdianto ,Ap.</i>	2006	2007
<i>Sabri Yanto,Sh.</i>	2007	2009
<i>Tajudin, Ba.</i>	2009	2011
<i>Muklis A Muis, S.Sos.</i>	2011	2011
<i>Drs Abdullah</i>	2011	2013
<i>Mursida, Spd.</i>	2013	2018
<i>Fahmi, Sp</i>	2018	2018
<i>Drs. Darmawansyah</i>	2018	2021
<i>Iper Riyansuni, S.Th.I.ME.Kom</i>	2021	2021
<i>H Alfin Jalil SH</i>	2021	Sekarang

Sumber : Kantor Camat Jambi Selatan

Source : District Office of Jambi Selatan

Tabel 2.2 Nama-nama Pejabat Pemerintahan di Kecamatan Jambi Selatan 2021

Table 2.2 Names of Government Officials in Jambi Selatan District 2021

Nama Names	Golongan Grade	Jabatan Position
(1)	(2)	(3)
H Alfin Jalil SH	IV	Camat
Hipni. SE	IV	Sekcam
Akp Alfian	IV	Kapolsek
Kapten Holidi	III	Danramil
haliiludin	IV	Kacabdis Pendidikan
Marjuin S ag	III	Kua Kec
Fahrurozi	III	Pplkb
Eni parida	III	Kacabdistan
A.Marzuki S	III	Ksk

Sumber : Kantor Camat Jambi Selatan

Source : District Office of Jambi Selatan

Tabel 2.3 Nama-nama Pegawai Menurut Golongan dan Jabatan di Kantor Kecamatan Jambi Selatan, 2021

Table 2.3 Names of Employees in Jambi Selatan District Office by Grades and Positions, 2021

Nama Names	Golongan Grade	Jabatan Position
(1)	(2)	(3)
H alfin jalil SH	IV	Camat
Hipni, SE	IV	Sekcam
M Domrah SE MM	III	Kasi pmk
Hamdani SH	III	Kasi pem
M Andi Usman SE	III	Kasi trantib
Deddy Harmand Spt	III	Kasi Kesos
-		Kasi pela.umum
Ninil Vivi Permana Lestari SE	III	Kasubag perencanaan Dan keuangan
Sujidah SE	III	Kasubag Umum kepegawaian

Tabel 2.3 Lanjutan
Table 2.3 *Continued*

Nama Names	Golongan Groups	Jabatan Position
(1)	(2)	(3)
Katrini Hertiningsih	III	Fungsional Umum
ILisna wati SE	III	Fungsional Umum
Budi satria SE	III	Fungsional Umum
Mhd Iwan Adharry T	II	Fungsional Umum
suryani	II	Fungsional Umum
Makhda paranita	II	Fungsional Umum
Willy satria	II	Fungsional Umum

Sumber : Kantor Camat Jambi Selatan
Source : District Office of Jambi Selatan

Tabel 2.4 Nama-nama Lurah dan Tingkat Pendidikan Terakhir di Kecamatan Jambi Selatan, 2021

Table 2.4 Names of Village Headman in Jambi Selatan District, 2021

Kelurahan <i>Urban Villages</i>	Nama Lurah <i>Names of Village Headman</i>	Pendidikan Terakhir <i>Last Educational</i>
(1)	(2)	(3)
1. Pasir Putih	Ubaidilah S kom	S1
2. Wijaya Pura	Titi Sumanti	S1
3. Pakuan Baru	Amrizal S. SE	S1
4. Tambak Sari	Rahmasnsyah, SE	S1
5. Thehok	Sugeng Sunuadi, SE	S1

Sumber : Kantor Camat Jambi Selatan

Source : District Office of Jambi Selatan

Tabel 2.5 Jumlah Rukun Tetangga di Kecamatan Jambi Selatan, 2021
Table 2.5 Number of Neighborhood Assemblage in Jambi Selatan District, 2021

Kelurahan <i>Urban Villages</i>	Rukun Tetangga <i>Neighborhoods</i>
(1)	(2)
1. Pasir putih	28
2. Wijaya pura	23
3. Pakuan baru	25
4. Tambak sari	34
5. Thehok	40
Jumlah <i>Total</i>	150

Sumber : Kantor Camat Jambi Selatan

Source : District Office of Jambi Selatan

<https://jambikota.bps.go.id>

PENDUDUK
Population

3

<https://jambikta.s.go.id>

III. PENDUDUK

Kecamatan Jambi Selatan adalah kecamatan terbesar kedua setelah kecamatan Kotabaru.

Luas wilayah Kecamatan Jambi Selatan adalah 11,41 km². Kelurahan yang terluas adalah Kelurahan Thehok dan yang terkecil adalah Kelurahan Pakuan Baru.

Diantara 5 (lima) kelurahan di Kecamatan Jambi Selatan, kepadatan penduduk terbesar ada pada tiga kelurahan, yaitu Kelurahan Pasir Putih, Pakuan Baru, dan tambak sari

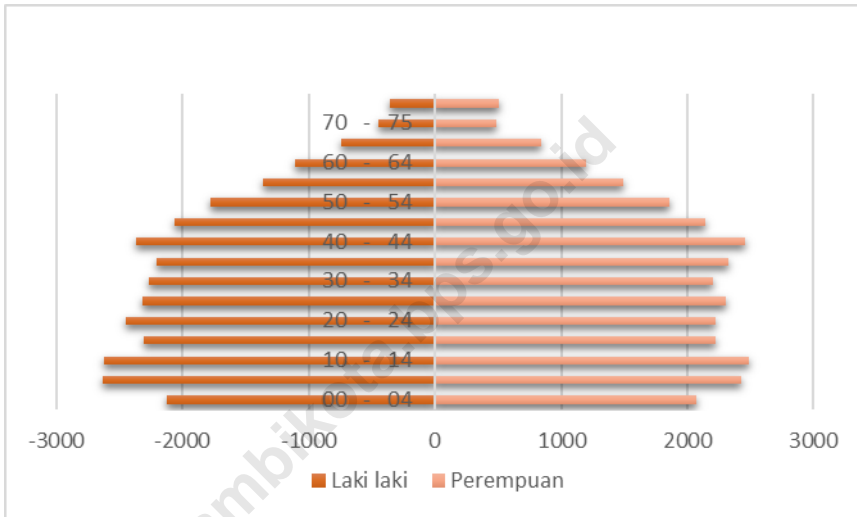
III. POPULATION

Jambi Selatan District is the second biggest district after Kotabaru District.

The land area of Jambi Selatan District is 11.41 km². The largest urban village is Thehok and the smallest is Pakuan Baru.

Between 5 (five) urban villages at Jambi Selatan District, the three biggest population's density are Pasir Putih, Pakuan Baru, and Tambak Sari

Grafik 3.1 Piramida Penduduk Jambi Selatan Menurut Kelompok Umur 2021
 Graph 3.1 Population Pyramid of Jambi Selatan by Age Groups 2021



Tabel 3.1 Jumlah Penduduk, Luas Wilayah dan Kepadatan Penduduk Dirinci per Kelurahan di Kecamatan Jambi Selatan, 2021

Table 3.1 Number of Population, Area and Population Density by Urban Vilage In Jambi Selatan District, 2021

Kelurahan Urban Vilages	Penduduk Population	Luas Wilayah Area (Km ²)	Kepadatan Penduduk Density (per Km ²)
(1)	(2)	(3)	(4)
1. Pasir Putih	14 018	1,14	12 296
2. Wijaya Pura	7 558	1,16	6 515
3. Pakuan Baru	7 607	1,05	7 244
4. Tambak Sari	9 951	1,46	6 815
5. Thehok	19 280	6,60	3 181
Jumlah Total	58 414	11.41	5 119

Sumber : SP2021, Badan Pusat Statistik Kota Jambi

Source : SP2021, Statistics of Jambi

Tabel 3.2 Jumlah Penduduk, Rumahtangga, dan Rata-rata Jumlah Anggota Rumahtangga Dirinci per Kelurahan di Kecamatan Jambi Selatan, 2021

Table 3.2 Number of Population, Household and Average Household Members by Urban Vilage In Jambi selatan District, 2021

Kelurahan <i>Urban Vilages</i>	Penduduk <i>Population</i>	Rumahtangga <i>Household</i>	Rata-rata Jumlah Anggota Rumahtangga <i>Average Household Members</i>
(1)	(2)	(3)	(4)
1. Pasir Putih	14 018	3 895	3
2. Wijaya Pura	7 558	1 861	4
3. Pakuan Baru	7 607	2 574	3
4. Tambak Sari	9 951	2 342	4
5. Thehok	19 280	4 989	4
Jumlah <i>Total</i>	58 414	15 661	4

Sumber : SP2021, Badan Pusat Statistik Kota Jambi

Source : SP2021, Statistics of Jambi city

Tabel 3.3 Jumlah Penduduk Menurut Jenis Kelamin dan Rasio Jenis Kelamin Dirinci per Kelurahan di Kecamatan Jambi Selatan, 2021

Table 3.3 Number of Population by Sex and Sex Ratio by Urban Vilage In Jambi Selatan District, 2021

Kelurahan <i>Urban Vilages</i>	Jenis Kelamin Sex		Rasio Jenis Kelamin Sex Ratio
	Laki-laki Male	Perempuan Female	
(1)	(2)	(3)	(4)
1. Pasir Putih	7 023	6 995	100.4
2. Wijaya Pura	3 760	3 798	98.9
3. Pakuan Baru	3 776	3 798	99.4
4. Tambak Sari	4 959	4 992	99.3
5. Thehok	9 657	9 623	100.3
Jumlah <i>Total</i>	29 175	29 239	99.7

Sumber : SP2020, Badan Pusat Statistik Kota Jambi

Source : SP2020 ,statistics of Jambi city

Tabel 3.4 Jumlah Penduduk Hasil Sensus Penduduk 2010 dan 2020 dan Laju Perumbuhan Penduduk Per Tahun Dirinci per Kelurahan di Kecamatan Jambi Selatan, 2021

Table 3.4 Number of Population From Population Census 2010 and 2020 and Population Growth Every Year by Urban Village In Jambi selatan District, 2021

Kelurahan <i>Urban Vilages</i>	Penduduk <i>Population</i>		Pertumbuhan Penduduk <i>Population Growth</i>
	SP2010	SP2020	
(1)	(2)	(3)	(4)
1. Pasir Putih	12 479	13 316	0.65
2. Wijaya Pura	7 240	7 134	-0.15
3. Pakuan Baru	7 492	7 553	0.08
4. Tambak Sari	10 329	9 614	-0.71
5. Thehok	17 918	19 312	0.75
Jumlah <i>Total</i>	55 458	56 929	0.26

Sumber : Badan Pusat Statistik Kota Jambi

Source : Statistics Indonesia, Jambi City Office

Tabel 3.5 Jumlah Penduduk Menurut Kelompok Umur dan Jenis Kelamin di Kecamatan Jambi Selatan, 2021

Table 3.5 Number of Population by Age Groups and Sex in Jambi Selatan District, 2021

Kelompok Umur <i>Age Group</i>	Jenis Kelamin <i>Sex</i>		Jumlah <i>Total</i>
	Laki-laki <i>Male</i>	Perempuan <i>Female</i>	
(1)	(2)	(3)	(4)
00 - 04	2 124	2 075	4 199
05 - 09	2 638	2 424	5 062
10 - 14	2 621	2 489	5 110
15 - 19	2 309	2 221	4 530
20 - 24	2 453	2 222	4 675
25 - 29	2 317	2 310	4 627
30 - 34	2 264	2 203	4 467
35 - 39	2 207	2 324	4 531
40 - 44	2 373	2 456	4 825

Tabel 3.5 LanjutanTable 3.5 *Continued*

Kelompok Umur <i>Age Group</i>	Jenis Kelamin <i>Sex</i>		Jumlah <i>Total</i>
	Laki-laki <i>Male</i>	Perempuan <i>Female</i>	
(1)	(2)	(3)	(4)
45 - 49	2 062	2 138	4 200
50 - 54	1 783	1 853	3 636
55 - 59	1 367	1 491	2 858
60 - 64	1 109	1 195	2 304
65 - 69	743	847	1 590
70 - 75	448	482	930
75 +	357	509	866
Jumlah <i>Total</i>	29 175	29 239	58 414

Sumber : SP2020, Badan Pusat Statistik Kota Jambi*Source : SP2020 , Statistics of Jambi City*

Tabel 3.6 Jumlah Kelahiran Menurut Jenis Kelamin dan Kelahiran Perseribu Penduduk Dirinci per Kelurahan di Kecamatan Jambi selatan, 2021

Table 3.6 Number of Birth by Sex and Birth Thousandth Population by Urban Village In Jambi selatan District, 2021

Kelurahan <i>Urban Vilages</i>	Kelahiran <i>Birth</i>			Penduduk <i>Population</i>	Kelahiran Per Seribu Penduduk <i>Birth Thousandth Population</i>
	Laki- laki <i>Male</i>	Perempuan <i>Female</i>	Jumlah <i>Total</i>		
(1)	(2)	(3)	(4)	(5)	(6)
1. Pasir Putih	87	77	164	14 018	1.17
2. Wijaya Pura	1	1	2	7 558	0.02
3. Pakuan Baru	1	1	2	7 607	0.02
4. Tambak Sari	5	7	13	9 951	0.13
5. Thehok	58	40	98	19 280	0.50
Jumlah <i>Total</i>	152	126	278	58 414	0.475

Sumber : Registrasi Penduduk Kecamatan Jambi Selatan

Source : Registration of Jambi Selatan District

Tabel 3.7 Jumlah Kematian Menurut Jenis Kelamin dan Kematian PERSERIBU Penduduk Dirinci per Kelurahan di Kecamatan Jambi selatan, 2021

Table 3.7 Number of Mortality by Sex and Death Thousandth Population by Urban Village In Jambi selatan District, 2021

Kelurahan <i>Urban Vilages</i>	Kematian <i>Death</i>			Penduduk <i>Population</i>	Kematian Per Seribu Penduduk <i>Death Thousandth Population</i>
	Laki-laki <i>Male</i>	Perempuan <i>Female</i>	Jumlah <i>Total</i>		
(1)	(2)	(3)	(4)	(5)	(6)
1. Pasir Putih	104	102	206	14 018	1.46
2. Wijaya Pura	41	16	57	7 558	0.75
3. Pakuan Baru	13	13	26	7 607	0.34
4. Tambak Sari	43	35	88	9 951	0.88
5. Thehok	146	83	229	19 280	1.18
Jumlah <i>Total</i>	347	249	596	58 414	1.02

Sumber : Registrasi Penduduk Kecamatan Jambi Selatan

Source : Registration of Jambi Selatan District

Tabel 3.8 Jumlah Penduduk yang Datang dan Pindah Menurut Jenis Kelamin Dirinci per Kelurahan di Kecamatan Jambi selatan, 2021

Table 3.8 Number of Immigrant and Emigrant by Sex and Urban Vilage In Jambi selatan District, 2021

Kelurahan Urban Vilages	Datang Immigrant			Pergi Emigrant		
	L M	P F	L+P M+F	L M	P F	L+P M+F
(1)	(2)	(3)	(4)	(5)	(6)	(7)
1. Pasir Putih	31	24	55	165	123	288
2. Wijaya Pura	-	-	-	22	26	48
3. Pakuan Baru	-	1	1	3	2	5
4. Tambak Sari	2	1	3	26	32	58
5. Thehok	10	4	14	117	115	232
Jumlah Total	43	30	73	333	298	631

Sumber : Registrasi Penduduk Kecamatan Jambi Selatan

Source : Registration of Jambi Selatan District

<https://jambikota.bps.go.id>

<https://jambikab.go.id>

SOSIAL
Social

4

IV. SOSIAL

Di Kecamatan Jambi Selatan, fasilitas pendidikan sudah sangat lengkap, baik negeri maupun swasta.

Semua kelurahan di Jambi Selatan memiliki sekolah dasar negeri. Sekolah Lanjutan Tingkat Pertama negeri terdapat di Kelurahan Pasir Putih. Dan, terdapat Sekolah Menengah Kejuruan negeri di Kelurahan Pasir Putih.

Kecamatan Jambi Selatan memiliki fasilitas kesehatan yang lengkap. Terdapat 1 (satu) Rumah Sakit, 2 (dua) Puskesmas, dan 4 (empat) Puskesmas Pembantu, 60 (enam puluh) posyandu, dan 18 (delapan belas) praktek bidan.

IV. Social

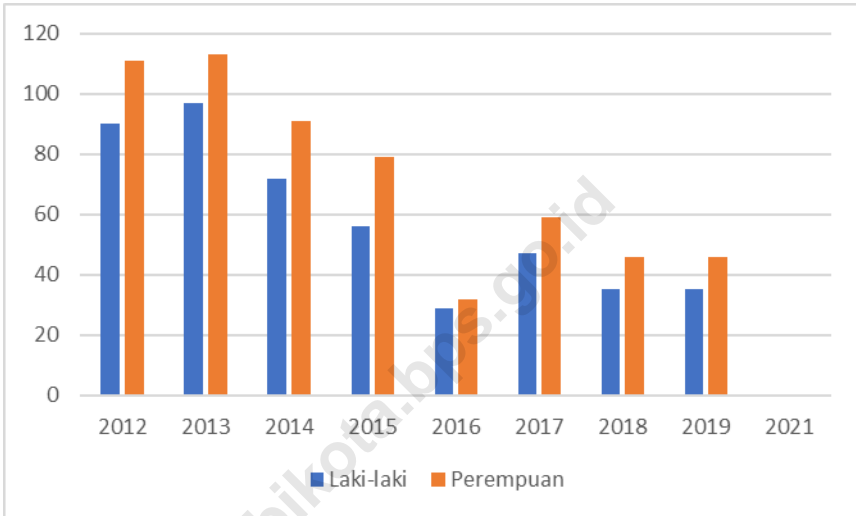
At Jambi Selatan District, the education facilities is complete, both public and private school.

All urban villages at Jambi Selatan District have the public primary school. The public junior high school is only at Pasir Putih. And, there is only one Vocational High School at Jambi Selatan District.

Jambi Selatan district have a complete health facilities. There are 1 (one) hospitals, 2 (two) government clinics, and 4 (four) sub center of government clinics, 60 (sixty) posyandu, and 18 (eighteen) practice midwives.

Grafik 4.1 Jumlah Jemaah Haji yang Diberangkatkan Berdasarkan Jenis Kelamin di Jambi Selatan 2012 – 2021

Graph 4.1 Numbers of Pilgrims Who Departured by Sex in Jambi Selatan District 2012-2021



Tabel 4.1.1 Jumlah Sekolah Dasar dan Ruang Kelas Menurut Keberadaan Sekolah dan Status Sekolah Dirinci per Kelurahan di Kecamatan Jambi selatan, 2021

Table 4.1.1 Number of Elementary School and Classroom by Status of School by Urban Village in Jambi selatan District, 2021

Keluarahan Urban Vilages	SD Negeri Government		SD Swasta Private		Jumlah Total	
	Gedung Building	Ruang Class- room	Gedung Building	Ruang Class- room	Gedung Building	Ruang Class- room
(1)	(2)	(3)	(4)	(5)	(6)	(7)
1. Pasir Putih	5	51	3	36	8	87
2. Wijaya Pura	2	30	1	6	4	36
3. Pakuan Baru	2	23	-	-	3	23
4. Tambak Sari	4	53	-	-	4	53
5. Thehok	8	58	1	25	9	83
Jumlah Total	23	215	3	61	26	276

Sumber : Dinas Pendidikan Nasional Kota Jambi

Source : National Education Office of Jambi City

Tabel 4.1.2 Jumlah Murid Sekolah Dasar Menurut Keberadaan Sekolah, Jenis Kelamin dan Status Sekolah Dirinci per Kelurahan di Kecamatan Jambi Selatan, 2021

Table 4.1.2 Number of Elementary School Students by Sex and Status of School by Urban Village in Jambi Selatan District, 2021

Kelurahan <i>Urban Vilages</i>	SD Negeri <i>Government</i>		SD Swasta <i>Private</i>		Jumlah <i>Total</i>	
	Laki-laki <i>Male</i>	Perem- puan <i>Female</i>	Laki- laki <i>Male</i>	Perem- puan <i>Female</i>	Laki- laki <i>Male</i>	Perem- puan <i>Female</i>
(1)	(2)	(3)	(4)	(5)	(6)	(7)
1. Pasir Putih	603	568	610	535	1 213	1 103
2. Wijaya Pura	363	254	30	20	364	355
3. Pakuan Baru	210	169	-	-	210	169
4. Tambak Sari	515	539	-	-	515	539
5. Thehok	661	639	544	516	1 205	1155
Jumlah <i>Total</i>	2 352	2 169	1 184	1 071	3 536	3 240

Sumber : Dinas Pendidikan Nasional Kota Jambi

Source : National Education Office of Jambi City

Tabel 4.1.3 Jumlah Guru Sekolah Dasar menurut Jenis Kelamin, Keberadaan Sekolah dan Status Sekolah Dirinci per Kelurahan di Kecamatan Jambi Selatan, 2021

Table 4.1.3 Number of Elementary School Teachers by Sex and Status of School by Urban Village in Jambi Selatan District, 2021

Kelurahan <i>Urban Vilages</i>	SD Negeri <i>Government</i>		SD Swasta <i>Private</i>		Jumlah <i>Total</i>	
	Laki-laki <i>Male</i>	Perempuan <i>Female</i>	Laki-laki <i>Male</i>	Perempuan <i>Female</i>	Laki-laki <i>Male</i>	Perempuan <i>Female</i>
(1)	(2)	(3)	(4)	(5)	(6)	(7)
1. Pasir Putih	9	57	10	31	19	88
2. Wijaya Pura	5	31	-	-	5	31
3. Pakuan Baru	4	26	-	-	4	26
4. Tambak Sari	12	49	-	-	12	49
5. Thehok	9	69	16	19	23	96
Jumlah <i>Total</i>	39	232	26	50	63	290

Sumber : Dinas Pendidikan Nasional Kota Jambi

Source : National Education Office of Jambi City

Tabel 4.1.4 Jumlah SLTP dan Ruang Kelas menurut Status Sekolah dan Keberadaan Sekolah dirinci per Kelurahan di Kecamatan Jambi Selatan, 2021

Table 4.1.4 Number of Junior High Schools and Classroom by Status of School by Urban Vilage in Jambi Selatan District

Kelurahan <i>Urban Vilages</i>	SLTP Negeri <i>Government</i>		SLTP Swasta <i>Private</i>		Jumlah <i>Total</i>	
	Gedung <i>Building</i>	Ruang <i>Class-room</i>	Gedung <i>Building</i>	Ruang <i>Class-room</i>	Gedung <i>Building</i>	Ruang <i>Class-room</i>
(1)	(2)	(3)	(4)	(5)	(6)	(7)
1. Pasir Putih	1	32	4	12	5	44
2. Wijaya Pura	-	-	1	3	1	3
3. Pakuan Baru	-	-	2	6	2	6
4. Tambak Sari	-	-	-	-	-	-
5. Thehok	-	-	2	25	2	25
Jumlah <i>Total</i>	1	32	7	42	8	74

Sumber : Dinas Pendidikan Nasional Kota Jambi

Source : National Education Office of Jambi City

Tabel 4.1.5 Jumlah Murid SLTP Menurut Jenis Kelamin, Status Sekolah dan Keberadaan Sekolah Dirinci per Kelurahan di Kecamatan Jambi Selatan, 2021

Table 4.1.5 Number of Junior High Schools Students by Sex and Status of School by Urban Village in Jambi Selatan District, 2021

Kelurahan <i>Urban Vilages</i>	SLTP Negeri <i>Government</i>		SLTP Swasta <i>Private</i>		Jumlah <i>Total</i>	
	Laki-laki <i>Male</i>	Perempuan <i>Female</i>	Laki-laki <i>Male</i>	Perempuan <i>Female</i>	Laki-laki <i>Male</i>	Perempuan <i>Female</i>
(1)	(2)	(3)	(4)	(5)	(6)	(7)
1. Pasir Putih	614	669	83	57	697	726
2. Wijaya Pura	-	-	46	65	46	65
3. Pakuan Baru	-	-	62	42	62	42
4. Tambak Sari	-	-	-	-	-	-
5. Thehok	-	-	395	377	395	377
Jumlah <i>Total</i>	614	669	586	541	1 200	1 210

Sumber : Dinas Pendidikan Nasional Kota Jambi

Source : National Education Office of Jambi City

Tabel 4.1.6 Jumlah Guru SLTP Menurut Jenis Kelamin, Keberadaan Sekolah dan Status Sekolah Dirinci per Kelurahan di Kecamatan Jambi Selatan, 2021

Table 4.1.6 Number of Junior High School Teachers by Sex and Status of School by Urban Village in Jambi Selatan District, 2021

Kelurahan <i>Urban Vilages</i>	SLTP Negeri <i>Government</i>		SLTP Swasta <i>Private</i>		Jumlah <i>Total</i>	
	Laki-laki <i>Male</i>	Perempuan <i>Female</i>	Laki-laki <i>Male</i>	Perempuan <i>Female</i>	Laki-laki <i>Male</i>	Perempuan <i>Female</i>
(1)	(2)	(3)	(4)	(5)	(6)	(7)
1. Pasir Putih	17	39	4	5	21	44
2. Wijaya Pura	-	-	-	8	-	8
3. Pakuan Baru	-	-	3	8	3	8
4. Tambak Sari	-	-	-	-	-	-
5. Thehok	-	-	6	11	6	11
Jumlah <i>Total</i>	17	39	13	32	30	71

Sumber : Dinas Pendidikan Nasional Kota Jambi

Source : National Education Office of Jambi City

Tabel 4.1.7 Jumlah Pengikut Ujian Akhir SLTP dan Kelulusan dirinci per Kelurahan di Kecamatan Jambi Selatan, 2021

Table 4.1.7 Number of Final Exam Participant Graduation in Junior High School level by Urban Village in Jambi Selatan District, 2021

Kelurahan <i>Urban Villages</i>	Jumlah Pengikut <i>Number of Participant</i>	Lulus <i>Passed</i>	Persentase <i>Percentage</i>
(1)	(2)	(3)	(4)
1. Pasir Putih	425	425	100
2. Wijaya Pura	33	33	100
3. Pakuan Baru	51	51	100
4. Tambak Sari	-	-	-
5. Thehok	260	260	100
Jumlah <i>Total</i>	769	769	400

Sumber : Dinas Pendidikan Nasional Kota Jambi

Source : National Education Office of Jambi City

Tabel 4.1.8 Jumlah SMA/SMK dan Ruang Kelas Menurut Status Sekolah dan Keberadaan Sekolah Dirinci per Kelurahan di Kecamatan Jambi Selatan, 2021

Table 4.1.8

Number of Senior/Vocational High Schools and Classrooms by Status of School by Urban Village in Jambi Selatan District, 2021

Kelurahan Urban Vilages	SMA/SMK Negeri Government		SMA/SMK Swasta Private		Jumlah Total	
	Gedun g	Ruang Class-room	Gedung Building	Ruang Class-room	Gedung Building	Ruang Class-room
	(2)	(3)	(4)	(5)	(6)	(7)
1. Pasir Putih	1	50	3	24	4	74
2. Wijaya Pura	-	-	1	6	1	6
3. Pakuan Baru	-	-	3	14	3	14
4. Tambak Sari	-	-	-	-	-	-
5. Thehok	-	-	1	27	1	27
Jumlah Total	1	50	8	71	9	121

Sumber : Dinas Pendidikan Nasional Kota Jambi

Source : National Education Office of Jambi City

Tabel 4.1.9 Jumlah Murid SMA/SMK menurut Jenis Kelamin, Status Sekolah dan Keberadaan Sekolah dirinci per Kelurahan di Kecamatan Jambi Selatan, 2021

Table 4.1.9

Number of Senior/Vocational High School Students by Sex and Status of School by Urban Village in Jambi Selatan District, 2021

Kelurahan <i>Urban Vilages</i>	SMA/SMK Negeri <i>Government</i>		SMA/SMK Swasta <i>Private</i>		Jumlah <i>Total</i>	
	Laki-laki <i>Male</i>	Perempuan <i>Female</i>	Laki-laki <i>Male</i>	Perempuan <i>Female</i>	Laki-laki <i>Male</i>	Perempuan <i>Female</i>
(1)	(2)	(3)	(4)	(5)	(6)	(7)
1. Pasir Putih	1 048	1 059	384	184	1 432	1 243
2. Wijaya Pura	-	-	110	141	102	137
3. Pakuan Baru	-	-	184	130	195	136
4. Tambak Sari	-	-	-	-	-	-
5. Thehok	-	-	398	387	396	387
Jumlah <i>Total</i>	1 048	1 059	1 076	842	2 124	1 901

Sumber : Dinas Pendidikan Nasional Kota Jambi

Source : National Education Office of Jambi City

Tabel 4.1.10 Jumlah Guru SMA/SMK menurut Jenis Kelamin, Status Sekolah dan Keberadaan Sekolah dirinci per Kelurahan di Kecamatan Jambi Selatan, 2021

Table 4.1.10 Number of Senior/Vocational High School Students by Sex and Status of School by Urban Village in Jambi Selatan District, 2021

Kelurahan <i>Urban Vilages</i>	SMA/SMK Negeri <i>Government</i>		SMA/SMK Swasta <i>Private</i>		Jumlah <i>Total</i>	
	Laki- laki <i>Male</i>	Perem- puan <i>Female</i>	Laki- laki <i>Male</i>	Perem- puan <i>Female</i>	Laki- laki <i>Male</i>	Perem- puan <i>Female</i>
	(1)	(2)	(3)	(4)	(5)	(6)
1. Pasir Putih	32	64	14	27	46	91
2. Wijaya Pura	-	-	-	3	-	3
3. Pakuan Baru	-	-	5	11	5	11
4. Tambak Sari	-	-	-	-	-	-
5. Thehok	-	-	13	19	13	19
Jumlah <i>Total</i>	32	64	32	60	64	124

Sumber : Dinas Pendidikan Nasional Kota Jambi

Source : National Education Office of Jambi City

Tabel 4.1.11 Jumlah Pengikut Ujian Akhir SMA/SMK dan Kelulusan dirinci per Kelurahan di Kecamatan Jambi Selatan, 2021*Table 4.1.11 Number of Final Exam Participant and Graduation in Senior/Vocational High School by Urban Vilaget in Jambi Selatan District, 2021*

Kelurahan <i>Villages/Subdistricts</i>	Jumlah Pengikut Ujian <i>Number of Participant</i>	Lulus Passed	Persentase Percentage
(1)	(2)	(3)	(4)
1. Pasir Putih	682	682	100
2. Wijaya Pura	73	73	100
3. Pakuan Baru	126	126	100
4. Tambak Sari	-	-	-
5. Thehok	249	249	100
Jumlah <i>Total</i>	1 130	1 130	400

Sumber : Dinas Pendidikan Nasional Kota Jambi*Source : National Education Office of Jambi City*

Tabel 4.1.12 Jumlah Murid Madrasah Ibtidaiyah Menurut Jenis Kelamin dan Status Sekolah Dirinci per Kelurahan di Kecamatan Jambi Selatan, 2021

Table 4.1.12

Number of Islamic Elementary School Students by Sex and Status of School by Urban Village in Jambi Selatan District, 2021

Kelurahan <i>Urban Vilages</i>	MI Negeri <i>Government</i>		MI Swasta <i>Private</i>		Jumlah <i>Total</i>	
	Laki-laki <i>Male</i>	Perempuan <i>Female</i>	Laki-laki <i>Male</i>	Perempuan <i>Female</i>	Laki-laki <i>Male</i>	Perempuan <i>Female</i>
(1)	(2)	(3)	(4)	(5)	(6)	(7)
1. Pasir Putih	-	-	482	447	482	447
2. Wijaya Pura	-	-	23	16	23	16
3. Pakuan Baru	-	-	79	40	79	40
4. Tambak Sari	-	-	203	192	203	192
5. Thehok	381	395	123	128	504	523
Jumlah <i>Total</i>	381	395	910	823	1 291	1 218

Sumber : Kantor Kementerian Agama Kota Jambi

Source : Religious Affairs Office of Jambi City

Tabel 4.1.13 Jumlah Guru Madrasah Ibtidaiyah Menurut Jenis Kelamin dan Status Sekolah Dirinci per Kelurahan di Kecamatan Jambi Selatan, 2021

Table 4.1.13 Number of Islamic Elementary School Teachers by Sex and Status of School by Urban Vilage in Jambi Selatan District, 2021

Kelurahan <i>Urban Vilages</i>	MI Negeri <i>Government</i>		MI Swasta <i>Private</i>		Jumlah <i>Total</i>	
	Laki-laki <i>Male</i>	Perempuan <i>Female</i>	Laki-laki <i>Male</i>	Perempuan <i>Female</i>	Laki-laki <i>Male</i>	Perempuan <i>Female</i>
(1)	(2)	(3)	(4)	(5)	(6)	(7)
1. Pasir Putih	-	-	15	31	15	31
2. Wijaya Pura	-	-	1	6	1	6
3. Pakuan Baru	-	-	4	6	4	6
4. Tambak Sari	-	-	6	22	6	22
5. Thehok	9	27	2	10	11	37
Jumlah <i>Total</i>	9	27	28	75	37	102

Sumber : Kantor Kementerian Agama Kota Jambi

Source : Religious Affairs Office of Jambi City

Tabel 4.1.14

Jumlah Murid Madrasah Tsanawiyah Menurut Jenis Kelamin dan Status Sekolah Dirinci per Kelurahan di Kecamatan Jambi Selatan, 2021

Table 4.1.14

Number of Islamic Junior High School Students by Sex and Status of School by Urban Village in Jambi Selatan District, 2021

Kelurahan <i>Urban Vilages</i>	MTs				Jumlah <i>Total</i>	
	MTs Negeri <i>Government</i>		MTs Swasta <i>Private</i>		Laki-laki <i>Male</i>	Perempuan <i>Female</i>
	Laki-laki <i>Male</i>	Perempuan <i>Female</i>	Laki-laki <i>Male</i>	Perempuan <i>Female</i>		
(1)	(2)	(3)	(4)	(5)	(6)	(7)
1. Pasir Putih	-	-	-	-	-	-
2. Wijaya Pura	-	-	-	-	-	-
3. Pakuan Baru	-	-	49	38	49	38
4. Tambak Sari	-	-	87	81	87	81
5. Thehok	394	528	-	-	431	540
Jumlah <i>Total</i>	394	528	136	119	530	647

Sumber : Kantor Kementerian Agama Kota Jambi

Source : Religious Affairs Office of Jambi City

Tabel 4.1.15 Jumlah Guru Madrasah Tsanawiyah Menurut Jenis Kelamin dan Status Sekolah Dirinci per Kelurahan di Kecamatan Jambi Selatan, 2021

Table 4.1.15 Number of Islamic Junior High School Teachers by Sex and Status of School by Urban Village in Jambi Selatan District, 2021

Kelurahan <i>Urban Vilages</i>	MTs Negeri <i>Government</i>		MTs Swasta <i>Private</i>		Jumlah <i>Total</i>	
	Laki-laki <i>Male</i>	Perempuan <i>Female</i>	Laki-laki <i>Male</i>	Perempuan <i>Female</i>	Laki-laki <i>Male</i>	Perempuan <i>Female</i>
(1)	(2)	(3)	(4)	(5)	(6)	(7)
1. Pasir Putih	-	-	-	-	-	-
2. Wijaya Pura	-	-	-	-	-	-
3. Pakuan Baru	-	-	4	5	4	5
4. Tambak Sari	-	-	12	16	12	16
5. Thehok	34	47	-	-	34	47
Jumlah <i>Total</i>	34	47	16	21	50	68

Sumber : Kantor Kementerian Agama Kota Jambi

Source : Religious Affairs Office of Jambi City

Tabel 4.1.16 Jumlah Murid Madrasah Aliyah Menurut Jenis Kelamin dan Status Sekolah Dirinci per Kelurahan di Kecamatan Jambi Selatan, 2021

Table 4.1.16 Number of Islamic Senior High School Students by Sex and Status of School by Urban Village in Jambi Selatan District, 2021

Kelurahan <i>Urban Vilages</i>	MA Negeri <i>Government</i>		MASwasta <i>Private</i>		Jumlah <i>Total</i>	
	Laki- laki <i>Male</i>	Perem- puan <i>Female</i>	Laki- laki <i>Male</i>	Perem- puan <i>Female</i>	Laki- laki <i>Male</i>	Perem- puan <i>Female</i>
	(1)	(2)	(3)	(4)	(5)	(6)
1. Pasir Putih	-	-	-	-	-	-
2. Wijaya Pura	-	-	-	-	-	-
3. Pakuan Baru	-	-	-	-	-	-
4. Tambak Sari	-	-	25	25	25	25
5. Thehok	452	748	-	-	422	757
Jumlah <i>Total</i>	452	748	25	25	477	773

Sumber : Kantor Kementerian Agama Kota Jambi

Source : Religious Affairs Office of Jambi City

Tabel 4.1.17 Jumlah Guru Madrasah Aliyah Menurut Jenis Kelamin dan Status Sekolah Dirinci per Kelurahan di Kecamatan Jambi Selatan, 2021

Table 4.1.17 Number of Islamic Senior High School Teachers by Sex and Status of School by Urban Vilage in Jambi Selatan District, 2021

Kelurahan <i>Urban Vilages</i>	MA Negeri <i>Government</i>		MASwasta <i>Private</i>		Jumlah <i>Total</i>	
	Laki-laki <i>Male</i>	Perem- puan <i>Female</i>	Laki-laki <i>Male</i>	Perem- puan <i>Female</i>	Laki-laki <i>Male</i>	Perem- puan <i>Female</i>
(1)	(2)	(3)	(4)	(5)	(6)	(7)
1. Pasir Putih	-	-	-	-	-	-
2. Wijaya Pura	-	-	-	-	-	-
3. Pakuan Baru	-	-	-	-	-	-
4. Tambak Sari	-	-	3	9	3	9
5. Thehok	39	62	-	-	39	62
Jumlah <i>Total</i>	39	62	3	9	42	71

Sumber : Kantor Kementerian Agama Kota Jambi

Source : Religious Affairs Office of Jambi City

Tabel 4.2.1 Jumlah Fasilitas Kesehatan Menurut Jenis Dirinci per Kelurahan di Kecamatan Jambi Selatan, 2021

Table 4.2.1 Number of Public Health Facility by Type by District in Jambi Selatan District, 2021

Kelurahan <i>Urban Vilages</i>	Rumah Sakit Umum <i>Hospital</i>	Puskesmas <i>Government Clinic</i>	Puskesmas Pembantu <i>Sub Centre of Government Clinic</i>	Posyandu <i>Integrated Service Post</i>	Praktek Bidan <i>Midwife Clinics</i>
(1)	(2)	(3)	(4)	(5)	(6)
1. Pasir Putih	-	-	1	10	4
2. Wijaya Pura	-	-	-	8	2
3. Pakuan Baru	-	-	1	9	1
4. Tambak Sari	-	1	-	11	3
5. Thehok	1	1	2	13	8
Jumlah <i>Total</i>	1	2	4	60	18

Sumber : Dinas Kesehatan Kota Jambi

Source : Health Service of Jambi City

Tabel 4.2.2 Jumlah Tenaga Kesehatan Menurut Jenis Dirinci per Puskesmas di Kecamatan Jambi Selatan, 2021

Table 4.2.2 Number of Health Workers by Type by Government Clinics in Jambi Selatan District, 2021

Puskesmas Government Clinic	Tenaga Medis Medical Personnel			Tenaga Nonmedis Non Medical Personnel		
	Dokter Doctor	Perawat Nurse	Bidan/ Bides Midwife	Farmasi Pharmacy	Ahli Gizi Nutritionist	Sanitasi Sanitation
(1)	(2)	(3)	(4)	(5)	(6)	(7)
1. Pasir Putih	-	-	-	-	-	-
2. Wijaya Pura	-	-	-	-	-	-
3. Pakuan Baru	-	-	-	-	-	-
4. Tambak Sari	4	14	21	4	2	3
5. Thehok	4	8	17	3	1	3
Jumlah Total	8	22	38	7	3	6

Sumber : Dinas Kesehatan Kota Jambi

Source : Health Service of Jambi City

Tabel 4.2.3 Jumlah Dokter Spesialis, Dokter Umum dan Dokter Gigi Dirinci per Puskesmas di Kecamatan Jambi Selatan, 2021

Table 4.2.3 Number of Specialist Doctors, General Practitioners and Dentists by Government Clinics in Jambi Selatan District, 2021

Puskesmas Government Clinics	Dokter Spesialis Specialist Doctors	Dokter Umum General Practitioners	Dokter Gigi Dentists
(1)	(2)	(3)	(4)
1. Pasir Putih	-	-	-
2. Wijaya Pura	-	-	-
3. Pakuan Baru	-	-	-
4. Tambak Sari	-	4	2
5. Thehok	-	3	1
Jumlah Total	-	7	3

Sumber : Dinas Kesehatan Kota Jambi

Source : Health Service of Jambi City

Tabel 4.2.4 Jumlah Balita yang Pernah Mendapat Imunisasi Menurut Jenis Dirinci per Puskesmas di Kecamatan Jambi Selatan, 2021

Number of Babies Who Ever Received Immunizations by Type by Table 4.2.4 Government Clinics in Jambi Selatan District, 2021

Puskesmas Government Clinics	BCG	DPT			Polio			
		1	2	3	1	2	3	4
(1)	(2)	(3)	(4)	(5)	(6)	(7)	(8)	(9)
1. Pasir Putih	250	369	266	280	250	369	266	280
2. Wijaya Pura	142	135	139	138	142	135	139	138
3. Pakuan Baru	153	154	150	157	153	154	150	157
4. Tambak Sari	158	165	165	164	158	165	165	164
5. Thehok	342	331	353	334	342	331	353	334
Jumlah Total	1 045	1 154	1 073	1 073	1 045	1 154	1 073	1 073

Tabel 4.2.4 Lanjutan*Table 4.2.4 Continued*

Puskesmas <i>Government Clinics</i>	HEPATITIS B			Campak
	1	2	3	
(1)	(10)	(11)	(12)	(13)
1. Pasir Putih	219	-	-	261
2. Wijaya Pura	141	-	-	144
3. Pakuan Baru	139	-	-	150
4. Tambak Sari	158	-	-	154
5. Thehok	334	-	-	353
Jumlah <i>Total</i>	991	--	--	1 062

Sumber : Dinas Kesehatan Kota Jambi*Source : Health Service of Jambi City*

Tabel 4.2.5 Jumlah Akseptor KB Aktif Dirinci per Kelurahan di Kecamatan Jambi Selatan, 2021

Table 4.2.5 Number of Active Acceptors by Urban Village in Jambi Selatan District, 2021

Kelurahan <i>Urban Vilages</i>	IUD	Pil <i>Oral Pill</i>	Kondom <i>Condom</i>	Sunti- Kan <i>Injec- Tion</i>	Implant	MO	Jumlah <i>Total</i>
(1)	(2)	(3)	(4)	(5)	(6)	(7)	(8)
1. Pasir Putih	75	257	26	569	70	35	1 052
2. Wijaya Pura	28	99	21	334	22	31	530
3. Pakuan Baru	37	103	18	240	10	26	439
4. Tambak Sari	44	175	42	435	44	37	777
5. Thehok	153	420	122	633	56	118	1 502
Jumlah <i>Total</i>	337	1 054	229	2 211	202	267	4 300

Sumber : PLKB Kecamatan Jambi Selatan

Source : Controlled Birth Instructor of Jambi Selatan District

Tabel 4.2.6 Banyaknya Keluarga Pra Sejahtera dan Sejahtera di Kecamatan Jambi Selatan, 2021*Table 4.2.6 Number of Pre-prosperous and Prosperous Family in Jambi Selatan District, 2021*

Kecamatan <i>District</i>	Pra Sejahtera <i>Pre-Prosperous</i>	Keluarga Sejahtera <i>Prosperous Family</i>				Jumlah <i>Total</i>
		I	II	III	III +	
(1)	(2)	(3)	(4)	(5)	(6)	(7)
1. Pasir Putih	39	568	1 197	1 180	315	2 984
2. Wijaya Pura	12	254	578	862	158	1 706
3. Pakuan Baru	15	277	591	979	163	1 862
4. Tambak Sari	24	399	836	820	192	2 079
5. Thehok	21	454	1 802	2 135	246	4 412
Jumlah Total	111	1 952	5 004	5 976	1 074	13 043

Sumber : PLKB kec Jambi Selatan*Source :Controlled Birth Instructor of Jambi Selatan District*

Tabel 4.3.1 Jumlah Pemeluk Agama Dirinci per Kelurahan di Kecamatan Jambi Selatan, 2021*Table 4.3.1 Number of Religion Adherents by Urban Vilage in Jambi Selatan District, 2021*

Kelurahan <i>Urban Vilages</i>	Islam <i>Moslem</i>	Katholik <i>Catholic</i>	Protestan <i>Protestan</i>	Hindu	Budha <i>Budhist</i>	Khong- Huchu
(1)	(2)	(3)	(4)	(5)	(6)	(7)
1. Pasir Putih	12 541	305	520	350	267	35
2. Wijaya Pura	6 569	350	452	75	72	40
3. Pakuan Baru	6 527	203	502	285	65	25
4. Tambak Sari	8 395	320	202	972	62	55
5. Thehok	17 436	502	1 145	75	72	50
Jumlah <i>Total</i>	51 468	1 680	2 821	1 757	538	205

Sumber : KUA Kecamatan Jambi Selatan*Source : Religious Affairs Office of Jambi Selatan District*

Tabel 4.3.2 Jumlah Tempat Ibadah Dirinci per Kelurahan di Kecamatan Jambi Selatan, 2021

Table 4.3.2 Number of Religious Centres by Urban Vilages in Jambi Selatan District, 2021

Kelurahan <i>Urban Vilages</i>	Mesjid <i>Mosque</i>	Langgar <i>Private Mosque</i>	Gereja <i>Chruch</i>	Vihara	Pura
(1)	(2)	(3)	(4)	(5)	(6)
1. Pasir Putih	15	13	1	-	-
2. Wijaya Pura	9	7	-	-	-
3. Pakuan Baru	14	12	-	-	-
4. Tambak Sari	16	9	-	-	-
5. Thehok	13	13	-	-	-
Jumlah <i>Total</i>	67	54	1	-	-

Sumber : KUA Kecamatan Jambi Selatan

Source : Religious Affairs Office of Jambi Selatan District

Tabel 4.3.3 Jumlah Kejadian Nikah, Talak ,Cerai dan Rujuk Dirinci per Kelurahan di Kecamatan Jambi Selatan, 2021*Table 4.3.3 Number of Genesis Marriages, Divorces, Divorce and Reconciliation by Urban Vilage in Jambi Selatan District, 2021*

Kelurahan <i>Urban Vilages</i>	Nikah <i>Mariages</i>	Thalak <i>Divorces</i>	Cerai <i>Separation</i>	Rujuk <i>Reconciliation</i>
(1)	(2)	(3)	(4)	(5)
1. Pasir Putih	280	-	-	-
2. Wijaya Pura	22	-	-	-
3. Pakuan Baru	23	-	-	-
4. Tambak Sari	30	-	-	-
5. Thehok	50	-	-	-
Jumlah <i>Total</i>	405	-	-	-

Sumber : KUA Kecamatan Jambi Selatan*Source : Religious Affairs Office of Jambi Selatan District*

Tabel 4.3.4 Jumlah Ulama, Mubaligh dan Khotib Dirinci per Kelurahan di Kecamatan Jambi Selatan, 2021

Table 4.3.4 Number of Ulema, Mubaligh and Preachers by Urban Vilages in Jambi Selatan District, 2021

Kelurahan <i>Urban Vilages</i>	Ulama <i>Ulema</i>	Mubaligh <i>Mubaligh</i>	Khotib <i>Preachers</i>
(1)	(2)	(3)	(4)
1. Pasir Putih	8	7	9
2. Wijaya Pura	2	5	9
3. Pakuan Baru	4	5	8
4. Tambak Sari	4	5	10
5. Thehok	8	5	15
Jumlah <i>Total</i>	26	27	51

Sumber : KUA Kecamatan Jambi Selatan

Source : Religious Affairs Office of Jambi Selatan District

Tabel 4.3.5 Jumlah Jemaah Haji yang Diberangkatkan Menurut Jenis Kelamin Di Kecamatan Jambi Selatan, 2012-2021

Table 4.3.5 Number of Pilgrims Who Departured by Sex in Jambi Selatan District, 2012-2021

<i>Tahun Years</i>	<i>Laki-laki Male</i>	<i>Perempuan Female</i>	<i>Jumlah Total</i>
(1)	(2)	(3)	(4)
2012	90	111	201
2013	97	113	210
2014	72	91	163
2015*)	56	79	135
2016	29	32	61
2017	47	59	106
2018	35	46	81
2019	35	46	81
2021**	-	-	-

Sumber : KUA Kecamatan Jambi Selatan

Source : Religious Affairs Office of Jambi Selatan District

**) : data masih bergabung dengan kecamatan paal merah*

***]) : data tidak ada*

Tabel 4.4.1 Jumlah Fasilitas Olahraga Menurut Jenis Dirinci per Kelurahan di Kecamatan Jambi Selatan, 2021

Table 4.4.1 Number of Sports Facilities by Type by Urban Village in Jambi Selatan District, 2021

Kelurahan <i>Urban Vilages</i>	Lapangan Sepak Bola <i>Soccer Field</i>	Lapangan Bola Voli <i>Volly Field</i>	Lapangan Bulu Tangkis <i>Badminton Field</i>	Meja Tenis Meja Tennis <i>Table Field</i>	Tempat Latihan Beladiri <i>Martial Art Gym</i>
(1)	(2)	(3)	(4)	(5)	(6)
1. Pasir putih	-	1	1	1	1
2. Wijaya pura	1	2	1	1	-
3. Pakuan baru	-	-	1	1	-
4. Tambak sari	-	-	1	1	1
5. Thehok	1	-	1	1	-
Jumlah <i>Total</i>	2	3	5	5	2

Sumber : Badan Pusat Statistik Kota Jambi

Source :Statistics of Jambi City

Tabel 4.4.2 Jumlah Keluarga Menurut Sumber Penerangan Utama Dirinci per Kelurahan di Kecamatan Jambi Selatan, 2021*Table 4.4.2 Number of Households by Main Lighting by Urban Vilage in Jambi Selatan District, 2021*

Kelurahan <i>Urban Vilages</i>	Sumber Penerangan Utama <i>Main Lighting</i>		Jumlah <i>Total</i>
	Listrik PLN <i>PLN Electricity</i>	Listrik Non PLN <i>Non PLN Electricity</i>	
(1)	(2)	(3)	(4)
1. Pasir Putih	3 895	-	3 895
2. Wijaya Pura	1 861	-	1 861
3. Pakuan Baru	2 574	-	2 574
4. Tambak Sari	2 342	-	2 342
5. Thehok	4 989	-	4 989
Jumlah <i>Total</i>	15 661	-	15 661

Sumber : Badan Pusat Statistik Kota Jambi*Source : Statistics of Jambi City*

<https://jambikota.bps.go.id>

PERTANIAN
Agriculture

5

<https://jambika.bps.go.id>

V. PERTANIAN

Kecamatan Jambi Selatan adalah salah satu kecamatan di Kota Jambi yang memiliki potensi pertanian.

Lahan pertanian di Jambi Selatan hanya terpusat di kelurahan-kelurahan yang berada di pinggiran Jambi Selatan.

Lahan Pertanian di Jambi Selatan saat ini tidak ada.

Kelurahan-kelurahan yang lain berada di tengah Jambi Selatan dan merupakan sentra ekonomi untuk kecamatan ini.

Ayam buras dan itik yang paling banyak diusahakan di semua kelurahan di Jambi Selatan.

V. AGRICULTURE

Jambi Selatan District is the one of district at jambi City with agriculture potential.

The land areas of agriculture at Jambi Selatan District is only center at the urban villages suburbs Jambi Selatan District.

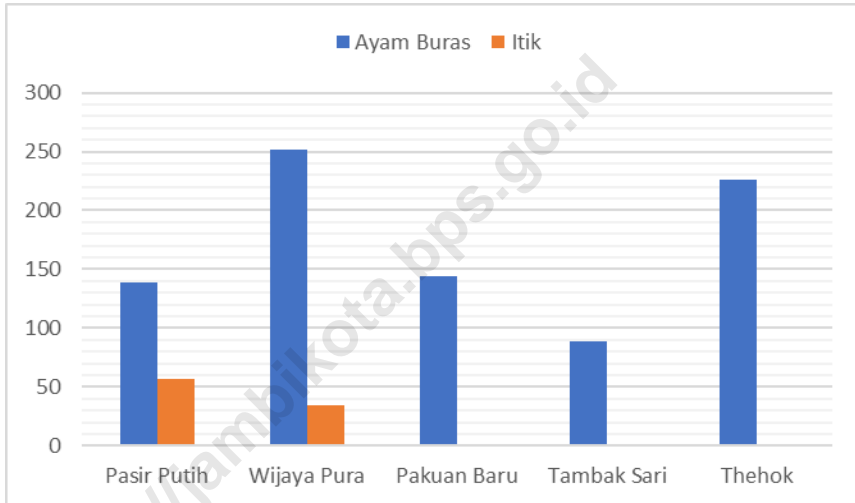
Now, there is not land areas of agriculture at Jambi Selatan.

The other urban villages locate in the center of Jambi Selatan District and they are an economic center.

Village hen and duck are the most livestock maintained in all urbans village at Jambi Selatan District.

Grafik 5.1 Populasi Ayam Buras dan Itik Menurut Kelurahan di Jambi Selatan 2021

Graph 5.1 Population of Village Hen and Duck by Type by Urban Villages In Jambi Selatan District, 2021



Tabel 5.1 Luas Panen dan Produksi Tanaman Sayur-sayuran menurut Kelurahan di Kecamatan Jambi Selatan 2021

Table 5.1 Harvest Areas and production of Vegetables by Urban Vilage In Jambi Selatan District, 2021

Keluarahan Urban Vilages	Petsai/Sawi Chinesse Cabbage		Kacang Panjang Long Beans	
	Luas (Ha) Areas (Ha)	Prod (ton) Prod (Tons)	Luas (Ha) Areas (Ha)	Prod (ton) Prod (tons)
(1)	(2)	(3)	(4)	(5)
1. Pasir Putih	0.01	0.12	-	-
2. Wijaya Pura	0.01	0.12	-	-
3. Pakuan Baru	-	-	-	-
4. Tambak Sari	-	-	-	-
5. Thehok	0.01	0.12	-	-
Jumlah Total	0.03	0.36	-	-

Tabel 5.1 **Lanjutan**
Table 5.1 *Continued*

Keluarahan <i>Urban Vilages</i>	Terong <i>Eggplant</i>		Buncis <i>Beans</i>	
	Luas (Ha) <i>Areas (Ha)</i>	Prod (ton) <i>Prod (Tons)</i>	Luas (Ha) <i>Areas (Ha)</i>	Prod (ton) <i>Prod (tons)</i>
(1)	(2)	(3)	(4)	(5)
1. Pasir Putih	0.01	0.2	-	-
2. Wijaya Pura	--	-	-	-
3. Pakuan Baru	-	-	-	-
4. Tambak Sari	-	-	-	-
5. Thehok	-	-	-	-
Jumlah <i>Total</i>	0.01	0.2	-	-

Tabel 5.1 **Lanjutan**
Table 5.1 *Continued*

Keluarahan <i>Urban Vilages</i>	Kisik <i>Squash</i>		Mentimun <i>Cucumber</i>	
	Luas (Ha) <i>Areas (Ha)</i>	Prod (ton) <i>Prod (Tons)</i>	Luas (Ha) <i>Areas (Ha)</i>	Prod (ton) <i>Prod (tons)</i>
(1)	(2)	(3)	(4)	(5)
1. Pasir Putih	-	-	-	-
2. Wijaya Pura	-	-	-	-
3. Pakuan Baru	-	-	-	-
4. Tambak Sari	-	-	-	-
5. Thehok	-	-	-	-
Jumlah <i>Total</i>	-	-	-	-

Tabel 5.1 **Lanjutan**
Table 5.1 *Continued*

Keluarahan <i>Urban Vilages</i>	Bayam Spinach		Kangkung Kale	
	Luas (Ha) <i>Areas (Ha)</i>	Prod (ton) <i>Prod (Tons)</i>	Luas (Ha) <i>Areas (Ha)</i>	Prod (ton) <i>Prod (tons)</i>
(1)	(2)	(3)	(4)	(5)
1. Pasir Putih	0.01	0.09	0.01	0.08
2. Wijaya Pura	-	-	0.01	0.08
3. Pakuan Baru	-	-	-	-
4. Tambak Sari	-	-	-	-
5. Thehok	-	-	0.01	0.08
Jumlah <i>Total</i>	0.01	0.09	0.03	0.24

Sumber : UPTD Pertanian Jambi Selatan

Source : Agricultural Office Unit of Jambi Selatan Distric

Tabel 5.2 Populasi Ternak Menurut Jenis Dirinci per Kelurahan di Kecamatan Jambi selatan, 2021

Table 5.2 Population of Livestock by Type by Urban Villages In Jambi selatan District, 2021

Desa/Kelurahan Villages/ Subdistricts	Ternak Besar Big Livestock		Ternak Kecil Small Livestock		
	Kerbau Buffalos	Sapi Cattles	Kambing Goats	Domba Sheeps	Babi Pigs
(1)	(2)	(3)	(4)	(5)	(6)
1. Pasir Putih	-	17	12	-	-
2. Wijaya Pura	-	-	-	-	-
3. Pakuan Baru	-	-	-	-	-
4. Tambak Sari	-	-	-	-	-
5. Thehok	-	-	-	-	-
Jumlah Total	-	17	12	-	-

Sumber : Dinas Peternakan Kota Jambi

Source : Animal Husbandry of Jambi City

Tabel 5.3 Populasi Ternak Unggas Menurut Jenis Dirinci per Kelurahan di Kecamatan Jambi selatan, 2021

Table 5.3 Population of Livestock by Type by Urban Villages In Jambi selatan District, 2021

Desa/Kelurahan <i>Urban Villages</i>	Ayam Buras <i>Village Hen</i>	Ayam Ras Pedaging <i>Broiler</i>	Ayam Ras Petelur <i>Layer</i>	Itik <i>Duck</i>
(1)	(2)	(3)	(4)	(5)
1. Pasir Putih	139	-	-	57
2. Wijaya Pura	252	-	-	34
3. Pakuan Baru	144	-	-	-
4. Tambak Sari	89	-	-	-
5. Thehok	226	-	-	-
Jumlah <i>Total</i>	850	-	-	91

Sumber : Dinas Peternakan Kota Jambi

Source : Animal Husbandry of Jambi City

EKONOMI
ECONOMICS

6

<https://jambika.bps.go.id>

VI. EKONOMI

Jambi Selatan merupakan kecamatan yang kegiatan perekonomiannya cukup baik di Kota Jambi.

Hal ini terlihat dari banyaknya perusahaan industri baik besar, kecil, maupun rumah tangga.

Di Jambi Selatan juga banyak terdapat unit usaha yang menjadi salah satu sumber penghasilan penduduk Jambi Selatan maupun penduduk kecamatan sekitarnya.

Di Jambi Selatan pun saat ini sudah terdapat 11 (sebelas) hotel baik hotel dengan kategori melati maupun bintang.

VI. ECONOMICS

Jambi Selatan is a district that economic activity is quite good in the city of Jambi.

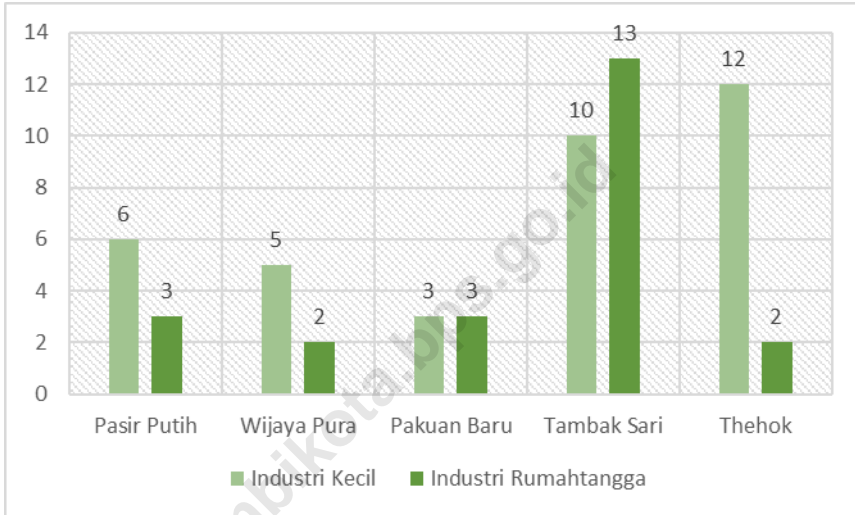
It can be seen from many industrial companies with specification large, small, or households.

In Jambi Selatan are also many business units. That is be one source of people's income of South Jambi or surrounding.

Now, there are 11(eleven) hotels in Jambi Selatan with category non-star or star sign hotel.

Grafik 6.1 Jumlah Perusahaan Industri Besar/Sedang, Industri Kecil, dan Industri Rumahtangga Dirinci per Kelurahan di Kecamatan Jambi selatan, 2021

Graph 6.1 Number of Large/Medium Industries, Small Industries and Industrial Households by Urban Village in Jambi selatan District, 2021



Tabel 6.1 Jumlah Perusahaan Industri Besar/Sedang, Industri Kecil, dan Industri Rumah tangga Dirinci per Kelurahan di Kecamatan Jambi selatan, 2021

Table 6.1 Number of Large/Medium Industries, Small Industries and Industrial Households by Urban Village in Jambi selatan District, 2021

Kelurahan Urban Villages	Industri Besar/Sedang Large/Medium Industries	Industri Kecil Small Industries	Industri Rumah tangga Industrial Households
(1)	(2)	(3)	(4)
1. Pasir Putih	1	6	3
2. Wijaya Pura	-	5	2
3. Pakuan Baru	-	3	3
4. Tambak Sari	-	10	13
5. Thehok	1	12	2
Jumlah Total	2	36	23

Sumber : Kantor Kecamatan Jambi Selatan

Source : District Office of Jambi Selatan

Tabel 6.2 Jumlah Tenaga Kerja Industri Kecil dan Industri Rumah tangga Dirinci per Kelurahan di Kecamatan Jambi selatan, 2021

Table 6.2 Number of Small Industry and Industrial Household Workers by Urban Village in Jambi selatan District, 2021

Kelurahan <i>Urban Villages</i>	Industri Kecil <i>Small Industry</i>	Industri Rumah tangga <i>Industrial Household</i>
(1)	(2)	(3)
1. Pasir Putih	12	3
2. Wijaya Pura	15	2
3. Pakuan Baru	6	3
4. Tambak Sari	30	13
5. Thehok	24	2
Jumlah <i>Total</i>	87	23

Sumber : Kantor Kecamatan Jambi Selatan

Source :District Office of Jambi Selatan

Tabel 6.3 Jumlah Pasar Dirinci per Kelurahan di Kecamatan Jambi Selatan, 2021

Table 6.3 Number of Market by Urban Village in Jambi Selatan District, 2021

Kelurahan <i>Urban Villages</i>	Pasar <i>Markets</i>
(1)	(2)
1. Pasir Putih	1
2. Wijaya Pura	-
3. Pakuan Baru	-
4. Tambak Sari	-
5. Thehok	-
Jumlah <i>Total</i>	1

Sumber : Potensi Desa 2021, BPS Kota Jambi

Source : Village Potential 2021, Statistics of Jambi City

Tabel 6.4 Jumlah Unit Usaha Kegiatan Ekonomi Menurut Jenis Dirinci per Kelurahan di Kecamatan Jambi selatan, 2021

Table 6.4 Number of Economic Activity Business Units by Type by Urban Village in Jambi Selatan District, 2021

Kelurahan <i>Urban Villages</i>	Restoran/ Rumah makan <i>Restaurant</i>	Warung Kopi <i>Cafee</i>	Warung Gado- gado <i>Small Shop</i>	Toko <i>Shop</i>	Mini market <i>Stall</i>
(1)	(2)	(3)	(4)	(5)	(6)
1. Pasir Putih	23	6	8	130	6
2. Wijaya Pura	3	10	8	115	1
3. Pakuan Baru	7	5	6	110	2
4. Tambak Sari	18	5	20	170	6
5. Thehok	19	7	15	195	9
Jumlah <i>Total</i>	70	33	57	720	24

Sumber : Potensi Desa 2021, BPS Kota Jambi

Source : Village Potential 2021, Statistics of Jambi City

Tabel 6.5 Jumlah Jasa Perorangan Menurut Jenis Usaha Dirinci per Kelurahan di Kecamatan Jambi selatan, 2021

Table 6.5 Number of Personal Services by Type of Business by Urban Village in Jambi selatan District, 2021

Kelurahan <i>Urban Villages</i>	Tukang Cukur <i>Barbers</i>	Tukang Jahit <i>Tailors</i>	Salon <i>Salons</i>
(1)	(2)	(3)	(5)
1. Pasir Putih	4	8	3
2. Wijaya Pura	2	2	2
3. Pakuan Baru	4	4	2
4. Tambak Sari	3	4	2
5. Thehok	5	6	4
Jumlah <i>Total</i>	18	24	13

Sumber : Kantor Kecamatan Jambi Selatan

Source :District Office of Jambi Selatan

Tabel 6.6 Jumlah Hotel dan Kamar Hotel Dirinci per Kelurahan di Kecamatan Jambi selatan, 2021

Table 6.6 Number of Hotel and Total Room by Urban Village in Jambi selatan District, 2021

Kelurahan Urban Village	Jumlah Hotel Quantity	Jumlah Kamar Number of Room
(1)	(2)	(3)
1. Pasir Putih	2	310
2. Wijaya Pura	1	20
3. Pakuan Baru	-	-
4. Tambak Sari	4	101
5. Thehok	3	121
Jumlah Total	10	552

Sumber : Badan Pusat Statistik Kota Jambi

Sumber : Statistics of Jambi City

<https://jambika.bps.go.id>

FINANCE
Keuangan



VII. KEUANGAN

Realisasi penerimaan PBB di Jambi Selatan tahun 2021 hanya sebesar 96.81 persen. Kondisi ini meningkat jika dibandingkan dengan realisasi penerimaan PBB tahun 2020.

Kelurahan dengan realisasi penerimaan PBB terbesar adalah Kelurahan Tambak sari sebesar 103.42 persen dan yang terkecil adalah Kelurahan wijaya pura sebesar 88.82 persen.

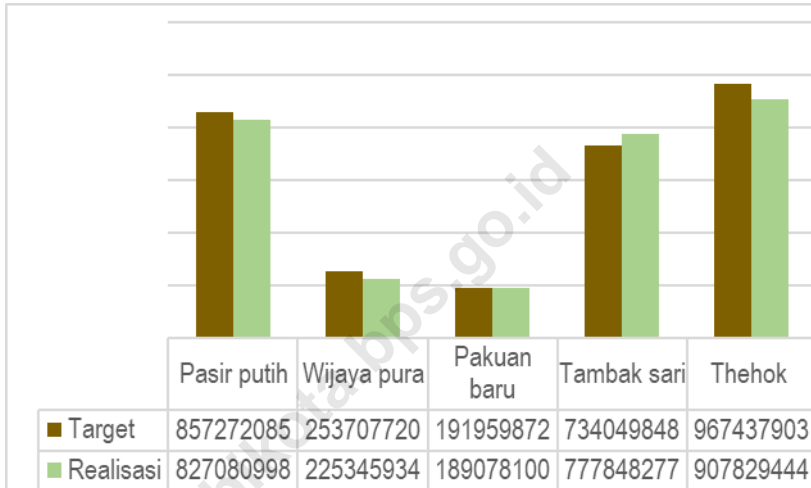
VII. FINANCE

Realized PBB in Jambi Selatan 2021 only amounted to 96.81 percent . This condition decreased compare with PBB in 2020

The urban village with the largest realized PBB is Tambak sari about 103.42 percent and the smallest is Thehok about 88.82 percent.

Grafik 7.1 Target dan Realisasi Penerimaan PBB Dirinci per Kelurahan di Kecamatan Jambi selatan, 2021

Graph 7.1 Target and Realization of Soil and Building Tax by Urban Village in Jambi selatan District, 2021



Tabel 7.1 Target dan Realisasi Penerimaan PBB Dirinci per Kelurahan di Kecamatan Jambi selatan, 2021

Table 7.1 Target and Realization of Soil and Building Tax by Urban Village in Jambi selatan District, 2021

Kelurahan <i>Urban Villages</i>	Target <i>Target</i>	Realisasi <i>Realization</i>	Persentase <i>Percentage</i>
(1)	(2)	(3)	(4)
Pasir putih	857 272 085	827 080 998	96.48
Wijaya pura	253 707 720	225 345 934	88.82
Pakuan baru	191 959 872	189 078 100	98.50
Tambak sari	734 049 848	777 848 277	103.42
Thehok	967 437 903	907 829 444	93.84
Jumlah	3 004 437 903	2 908 518 960	96.81

Sumber : Kantor Camat Jambi selatan

Source : District Office of Jambi Selatan

DATA

MENCERDASKAN BANGSA



**BADAN PUSAT STATISTIK
KOTA JAMBI**

Jl. Basuki Rahmat, Kota Baru, Jambi 36128
Telp/Faks (9741) 40539
Email: bps1571@bps.go.id