

Kecamatan TEBING TINGGI DALAM ANGKA

Tebing Tinggi Sub-Regency In Figures

2015



Kecamatan TEBING TINGGI DALAM ANGKA

Tebing Tinggi Sub-Regency In Figures

2015



Kecamatan Tebing Tinggi Dalam Angka

Tebing Tinggi Sub-Regency In Figures

2015

ISBN : 979 484 607 4
No. Publikasi/Publication Number : 1410.2015.03
Katalog BPS/BPS Cataloge : 112001.1410.020

Ukuran Buku/Book Size = 14,8 cm x 21 cm

Jumlah Halaman/Number of Pages = viii + 110 halaman/pages

Naskah Manuscript :

Badan Integrasi Pengolahan dan Diseminasi Statistik
Integrated Processing and Statistical Dissemination Division

Gambar Kover oleh/Cover Designed by :

Badan Integrasi Pengolahan dan Diseminasi Statistik
Integrated Processing and Statistical Dissemination Division

Ilustrasi Kover/Cover Illustration :

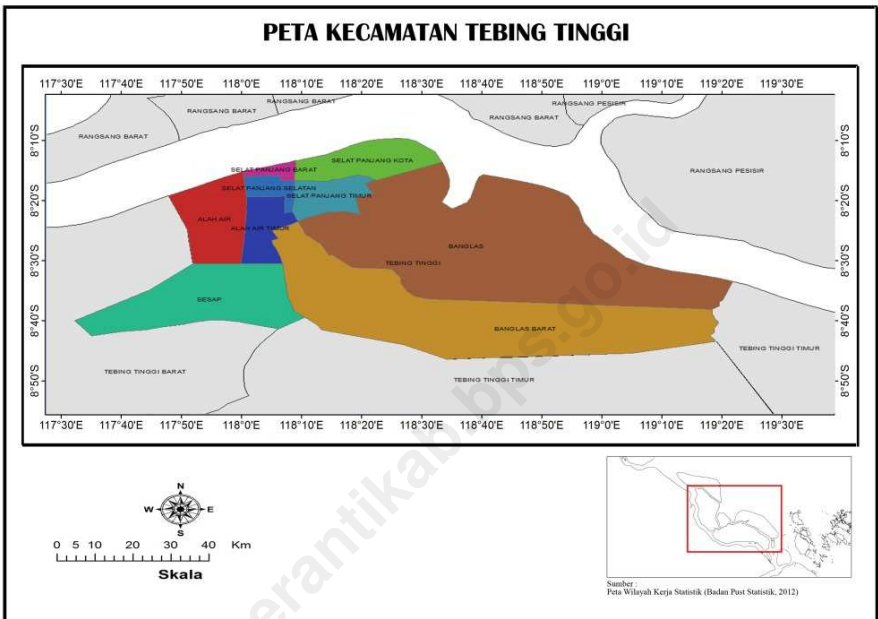
Badan Integrasi Pengolahan dan Diseminasi Statistik
Integrated Processing and Statistical Dissemination Division

Diterbitkan Oleh/Published by :

© BPS Kabupaten Kepulauan Meranti/*Statistics Kepulauan Meranti*
Regency

Dilarang mengumumkan, mendistribusikan, mengomunikasikan,
dan/atau menggandakan sebagian atau seluruh isi buku untuk tujuan
komersial tanpa izin tertulis dari Badan Pusat Statistik
Prohibited announced, distrube, communicate, and/or copying of this
part or the whole of this book for commercial purposes without
permission from BPS-Statistics Indonesia

PETA ADMINISTRASI KECAMATAN TEBING TINGGI





BADAN PUSAT STATISTIK KABUPATEN KEPULAUAN MERANTI

KATA SAMBUTAN

Sejalan dengan semakin meningkatnya usaha-usaha pembangunan dalam segala bidang, menuntut tersedianya data statistik yang akurat, tepat waktu, teratur dan berkesinambungan terutama guna menunjang terwujudnya antara lain perencanaan yang mantap dan tepat, dan pengendalian yang cermat serta evaluasi yang kritis terhadap hasil pembangunan yang telah dicapai. Untuk keperluan ini, Pemda Kabupaten Kepulauan Meranti melalui Badan Pusat Statistik Kabupaten Kepulauan Meranti berusaha menerbitkan publikasi “**KECAMATAN TEBING TINGGI DALAM ANGKA 2015**”

Tujuan publikasi ini untuk memberikan informasi secara rinci tentang keadaan statistik sektoral yang banyak diperlukan oleh perencana dan pengambil keputusan dalam merumuskan kebijaksanaan pada bidang masing-masing. Dalam usaha memenuhi permintaan konsumen data perlu terus ditambah, secara bertahap BPS Kabupaten Kepulauan Meranti berusaha untuk meningkatkan kualitas data maupun ketepatan waktu penyajian data, baik dari data instansi-instansi pemerintah maupun swasta. Mudah-mudahan segala harapan itu segera terwujud.

Dengan terbitnya “**KECAMATAN TEBING TINGGI DALAM ANGKA 2015**” ini kami mengucapkan terima kasih atas segala bantuan yang diberikan oleh berbagai pihak, baik instansi pemerintah maupun swasta. Semoga kerjasama ini dapat terus ditingkatkan pada masa-masa mendatang.

Akhirnya, demi kesempurnaan publikasi yang akan datang, kami mengharapkan saran-saran yang bersifat konstruktif dari para pemakai yang budiman, agar dapat dijadikan salah satu indikator untuk perencanaan dan evaluasi hasil-hasil pembangunan.

Selatpanjang, November 2015
PLT KEPALA BADAN PUSAT STATISTIK
KABUPATEN KEPULAUAN MERANTI

Ir Siswi Harini, M.Si



BPS – Statistics Kepulauan Meranti Regency

FOREWORD

*In line with the rapid acceleration of development activities on all field needs the availability of statistical data which accurate, on time, regularly and continuously especially for supplementing the existence of good planning, and critical evaluation so far. For the purpose, Government of Kepulauan Meranti Regency via BPS – Statistics Kepulauan Meranti Regency has been trying to publish “**Tebing Tinggi Sub-Regency in Figures 2015**”.*

The main purpose of this publication is to give detailed information on statistical data of various sectors needed by planning researches and decision makers in formulating the policy on each field. To full fill the users requirement we gradually try to improve the publishing schedule as a well as the data quality, collecting from government institution and private institution, we hope the goal will be achieved.

*Having published the 2011 edition of **Tebing Tinggi Sub-Regency in Figures 2015**, we wish the express our thanks to all both government institutions and private institutions that have given any help. We hope this cooperation will be increased for the coming years.*

Finally, for the completeness of this publication in the future, we hope the construction suggestion from the users can be made as an indicator for planning and evaluating the development result.

*Selatpanjang, November 2015
PLT HEAD STATISTICS
KEPULAUAN MERANTI REGENCY*

Ir Siswi Harini, M.Si

KATA PENGANTAR

Puji Syukur dipanjatkan kepada Tuhan Yang Maha Esa karena atas karunia dan rahmatNya, publikasi “**KECAMATAN TEBING TINGGI DALAM ANGKA 2015**” dapat terwujud. Publikasi ini memberikan informasi secara rinci tentang keadaan statistik sektoral yang banyak diperlukan oleh perencana dan pengambil keputusan dalam merumuskan kebijaksanaan pada bidang masing-masing. Dalam usaha memenuhi permintaan konsumen data perlu terus ditambah, secara bertahap BPS Kabupaten Kepulauan Meranti berusaha untuk meningkatkan kualitas data maupun ketepatan waktu penyajian data, baik dari data instansi-instansi pemerintah maupun swasta. Mudah-mudahan segala harapan itu segera terwujud.

Publikasi ini dapat diterbitkan berkat kerjasama dan partisipasi berbagai pihak. Kepada semua pihak yang telah mendukung publikasi ini, diucapkan terima kasih yang sebesar-besarnya. Diharapkan saran dan kritik yang membangun untuk publikasi di masa yang akan datang.

Selatpanjang, November 2015
Kordinator Statistik Kecamatan
Tebing Tinggi,

FRED JUMAWA
NIP. 19800222 200502 1 002

PENJELASAN UMUM / EXPLANATORY NOTES

Tanda-tanda yang digunakan dalam publikasi ini adalah sebagai berikut :

Symbols which are used in this publication, are as follows :

Data belum tersedia / <i>Data not yet available</i>	:	...
Data tidak tersedia / <i>Data not available</i>	:	N/A
Data bernilai nol / <i>Data null</i>	:	-
Tanda desimal / <i>Decimal point</i>	:	,
Angka sementara / <i>Final</i>	:	x)
Angka sangat sementara / <i>Preliminary</i>	:	xx)
Angka sangat-sangat sementara / <i>Advance</i> ...	:	xxx)
Angka diperbaiki / <i>Revised figures</i>	:	r)
Angka perkiraan / <i>Extimated figures</i>	:	e)
Rupiah / <i>Rupiahs</i>	:	Rp.
Dollar Amerika / <i>US Dollars</i>	:	\$
Meter / <i>meter</i>	:	m
Meter persegi / <i>meter per square</i>	:	m ²
Meter kubik / <i>meter cubic</i>	:	m ³
Kilometer / <i>meter</i>	:	km
Kilometer persegi / <i>kilometer per square</i>	:	km ²
Hektar / <i>hectare</i>	:	ha

DAFTAR ISI

	Hal
KATALOG	i
PETA ADMINISTRASI	iii
SAMBUTAN KEPALA BPS KAB. KEPULAUAN MERANTI	iv
KATA PENGANTAR	vi
PENJELASAN UMUM	vii
DAFTAR ISI	viii
TABEL-TABEL	
GEOGRAFIS	1
PEMERINTAHAN	9
KEPENDUDUKAN	17
SOSIAL	26
PERTANIAN	77
PERHUBUNGAN	98
EKONOMI	102

1

[GEOGRAFIS]

Geographic

<http://meranti.kab.go.id>

GEOGRAFIS

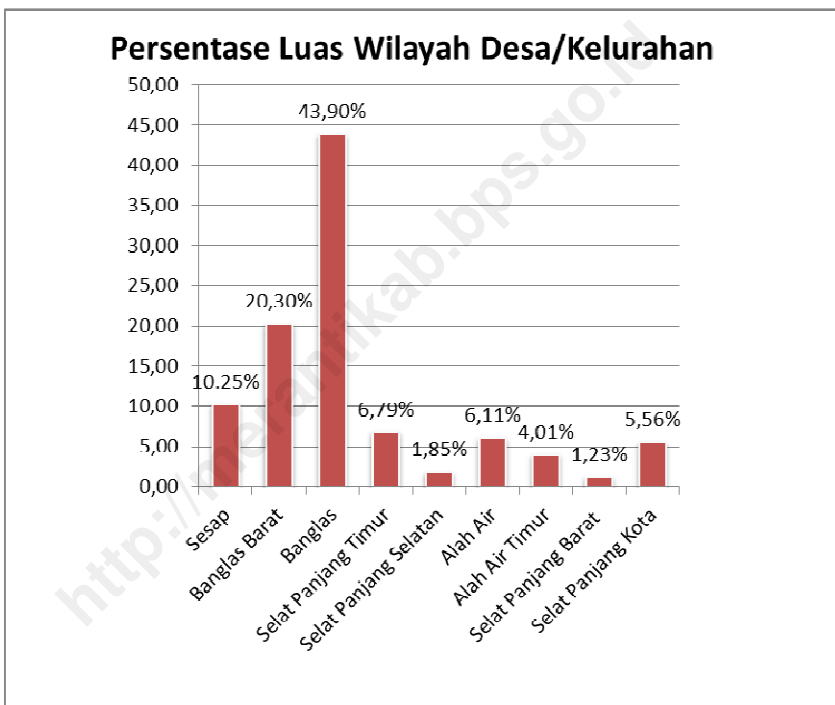
Kecamatan Tebing Tinggi merupakan salah satu wilayah administrasi Kabupaten Kepulauan Meranti, dengan Ibukota Selatpanjang dan juga merupakan Ibukota Kabupaten dengan luas wilayah adalah $\pm 83,3 \text{ km}^2$ berada pada Koordinat $01^{\circ}00.597^1$ Bujur Timur, $102^{\circ}42.735^1$ Lintang Timur dan mempunyai batas sebagai berikut :

- Sebelah Utara : Kec. Rangsang, Kec . Rangsang Barat
- Sebelah Barat : Kec. Tebing Tinggi Barat
- Sebelah Selatan : Kec. Tebing Tinggi Timur
- Sebelah Timur : Kec. Tebing Tinggi Timur, Selat Air Hitam

Secara Administrasi Kecamatan Tebing Tinggi terdiri 4 Kelurahan dan 5 Desa yaitu :

- ✓ Kelurahan Selatpanjang Kota : (Luas 4.5 km^2)
- ✓ Kelurahan Selatpanjang Selatan : (Luas 1.5 km^2)
- ✓ Kelurahan Selatpanjang Barat : (Luas 1 km^2)
- ✓ Kelurahan Selatpanjang Timur : (Luas 5.5 km^2)
- ✓ Desa Alah Air : (Luas 4.95 km^2)
- ✓ Desa Alah Air Timur : (Luas 3.25 km^2)
- ✓ Desa Banglas : (Luas 35.56 km^2)
- ✓ Desa Banglas Barat : (Luas 16.44 km^2)
- ✓ Desa Sesap : (Luas 8.3 km^2)

Kecamatan Tebing Tinggi merupakan ibukota Kabupaten Kepulauan Meranti. Seperti yang tercatat pada BPN Kabupaten Kepulauan Meranti, luasnya mencakup 81 km², yang terbagi dalam 9 desa/kelurahan. Persentase luas wilayah untuk masing-masing desa/kelurahan adalah sebagai berikut:



Desa yang paling luas adalah Desa Banglas dan yang paling kecil luas wilayahnya adalah Kelurahan Selatpanjang Barat. Kecamatan Tebing Tinggi beribukota di Kelurahan Selatpanjang Kota yang memiliki luas wilayah 4,50 Km². apabila ditarik garis lurus dari ibukota kecamatan, maka Desa Sesap adalah desa yang paling jauh dengan jarak sejauh 6 km.

Seluruh desa/kelurahan yang ada di Kecamatan Tebing Tinggi adalah desa/kelurahan pesisir/tepi pantai, kecuali Kelurahan Selatpanjang Timur dan Desa Alah Air Timur yang berada di wilayah daratan. Seluruh desa/kelurahan tersebut memiliki topografi datar.

Tabel 1.1 Luas Wilayah Kecamatan Menurut Desa/Kelurahan
Tahun 2014

Desa/Kelurahan	Luas Wilayah (km ²)	Persentase (%)
(1)	(2)	(3)
Sesap	8.3	10.25
Banglas Barat	16.44	20.30
Banglas	35.56	43.90
Selat Panjang Timur	5.5	6.79
Selat Panjang Selatan	1.5	1.85
Alah Air	4.95	6.11
Alah Air Timur	3.25	4.01
Selat Panjang Barat	1	1.23
Selat Panjang Kota	4.5	5.56
Jumlah	81.00	100.00

Sumber : Kantor Camat Tebing Tinggi

Tabel 1.2 Jarak Lurus Antara Pusat Pemerintahan
Desa/Kelurahan Dengan Ibukota Kecamatan
Tahun 2014

Desa/Kelurahan	Jarak Lurus (km)
(1)	(2)
Sesap	6.00
Banglas Barat	3.00
Banglas	2.50
Selat Panjang Timur	2.00
Selat Panjang Selatan	2.00
Alah Air	4.00
Alah Air Timur	5.00
Selat Panjang Barat	2.00
Selat Panjang Kota	0.05

Sumber : Kantor Camat Tebing Tinggi

Tabel 1.3

Letak Geografis Desa/Kelurahan Tahun 2014

Desa/Kelurahan	Pasir/tepi laut/pantai	Lembah/daerah aliran sungai	Lereng/punggung bukit	Dataran
(1)	(2)	(3)	(4)	(5)
Sesap	v	-	-	-
Banglas Barat	v	-	-	-
Banglas	v	-	-	-
Selat Panjang Timur	-	-	-	v
Selat Panjang Selatar	-	-	-	v
Alah Air	v	-	-	-
Alah Air Timur	-	-	-	v
Selat Panjang Barat	v	-	-	-
Selat Panjang Kota	v	-	-	-

Sumber : Kantor Camat Tebing Tinggi

Tabel 1.4 Topografi Desa/Kelurahan Tahun 2014

Desa/Kelurahan	Datar	Berbukit
(1)	(2)	(3)
Sesap	v	-
Banglas Barat	v	-
Banglas	v	-
Selat Panjang Timur	v	-
Selat Panjang Selatan	v	-
Alah Air	v	-
Alah Air Timur	v	-
Selat Panjang Barat	v	-
Selat Panjang Kota	v	-

Sumber : Kantor Camat Tebing Tinggi

2

[PEMERINTAHAN]

ADMINISTRATION

<http://merangin.kab.go.id>

PEMERINTAHAN

Seperti yang telah disebutkan di atas, Kecamatan Tebing Tinggi terdiri dari 9 desa/kelurahan, 5 Desa dengan dipimpin oleh Kepala Desa. Dan 4 Kelurahan yang masing-masing dipimpin oleh seorang Lurah. Seluruh desa/kelurahan tersebut berstatus hukum definitif dan termasuk desa/kelurahan dalam klasifikasi swadaya.

Perangkat desa/kelurahan pada masing-masing desa/kelurahan sudah terbentuk, dengan jumlah perangkat desa/kelurahan terbanyak adalah Kelurahan Selatpanjang Kota dengan 19 orang, dan yang memiliki perangkat desa/kelurahan yang paling sedikit adalah Desa Alah Air Timur dengan 8 orang.

Jumlah keseluruhan RW di Kecamatan Tebing Tinggi adalah sebanyak 72 RW, sedangkan RT sebanyak 203 RT.

Tabel 2.1 Nama Pejabat Dalam Struktur Pemerintahan di Kecamatan Menurut Jabatan Tahun 2014

Jabatan	Nama
(1)	(2)
Camat	Drs. ASRORUDDIN, M.Si
Sekretaris Camat	H. EDI M. NUR, SH
Kasi Pemerintahan	RAHMI HATTA, SE
Kasi PMD	MEGARINI
Kasi Tramtib	JUFRI
Pemegang Kas	DEDI SUPARI
Kasi Kesos	HJ.ASLINDA
Kasubag Keuangan	
Kasubag Perencanaan	
Kasubag Program	

Sumber : Kantor Camat Tebing Tinggi

Tabel 2.2 Nama Kepala Desa/Lurah Menurut
Desa/Kelurahan Tahun 2014

Desa/Kelurahan	Nama Kepala Desa/Lurah
(1)	(2)
Sesap	SALAMUN
Banglas Barat	ASNAWI NAZAR,S.Pi
Banglas	MUHAMMAD
Selat Panjang Timur	AZIZ EFFENDI
Selat Panjang Selatan	H.A.KARIM.Z,SH
Alah Air	RISMANUDDIN
Alah Air Timur	AMRI SELAMAT
Selat Panjang Barat	SAID MUELEGI ZENO
Selat Panjang Kota	SOPIAN

Sumber : Kantor Camat Tebing Tinggi

Tabel 2.3 Jumlah Perangkat Desa/Kelurahan Menurut Desa/Kelurahan dan Jenis Kelamin Tahun 2014

Desa/Kelurahan	Perangkat Desa		
	Laki-laki	Perempuan	Jumlah
(1)	(2)	(3)	(4)
Sesap	7	2	9
Banglas Barat	8	1	9
Banglas	5	4	9
Selat Panjang Timur	11	6	17
Selat Panjang Selatan	9	6	15
Alah Air	6	3	9
Alah Air Timur	6	2	8
Selat Panjang Barat	1	9	10
Selat Panjang Kota	9	10	19
Jumlah	62	43	105

Sumber : Kantor Camat Tebing Tinggi

Tabel 2.4 Desa/Kelurahan Menurut Status Hukum Tahun 2014

Desa/Kelurahan	Status Hukum			
	Definitif	Persiapan	UPT	PMT
(1)	(2)	(3)	(4)	(5)
Sesap	√	-	-	-
Banglas Barat	√	-	-	-
Banglas	√	-	-	-
Selat Panjang Timur	√	-	-	-
Selat Panjang Selatan	√	-	-	-
Alah Air	√	-	-	-
Alah Air Timur	√	-	-	-
Selat Panjang Barat	√	-	-	-
Selat Panjang Kota	√	-	-	-
Jumlah Total	9	-	-	-

Sumber : Kantor Camat Tebing Tinggi

Tabel 2.5 Desa/Kelurahan Menurut Status Pemerintahan Tahun 2014

Desa/Kelurahan	Status Pemerintahan	
	Desa	Kelurahan
(1)	(2)	(3)
Sesap	V	-
Banglas Barat	V	-
Banglas	V	-
Selat Panjang Timur	-	V
Selat Panjang Selatan	-	V
Alah Air	V	-
Alah Air Timur	V	-
Selat Panjang Barat	-	V
Selat Panjang Kota	-	V
Jumlah	5	4

Sumber : Kantor Camat Tebing Tinggi

Tabel 2.6 Desa/Kelurahan Menurut Klasifikasi Tahun 2014

Desa/Kelurahan	Klasifikasi		
	Swadaya	Swakarsa	Swasembada
(1)	(2)	(3)	(4)
Sesap	V	-	-
Banglas Barat	V	-	-
Banglas	V	-	-
Selat Panjang Timur	V	-	-
Selat Panjang Selatan	V	-	-
Alah Air	V	-	-
Alah Air Timur	V	-	-
Selat Panjang Barat	V	-	-
Selat Panjang Kota	V	-	-
Jumlah	9	-	-

Sumber : Kantor Camat Tebing Tinggi

Tabel 2.7 Jumlah RW dan RT Menurut Desa/Kelurahan Tahun 2014

Desa/Kelurahan	Jumlah	
	RW	RT
(1)	(2)	(3)
Sesap	3	6
Banglas Barat	7	18
Banglas	8	16
Selat Panjang Timur	18	50
Selat Panjang Selatan	8	27
Alah Air	6	23
Alah Air Timur	6	19
Selat Panjang Barat	6	12
Selat Panjang Kota	10	32
Jumlah	72	203

Sumber : Kantor Camat Tebing Tinggi

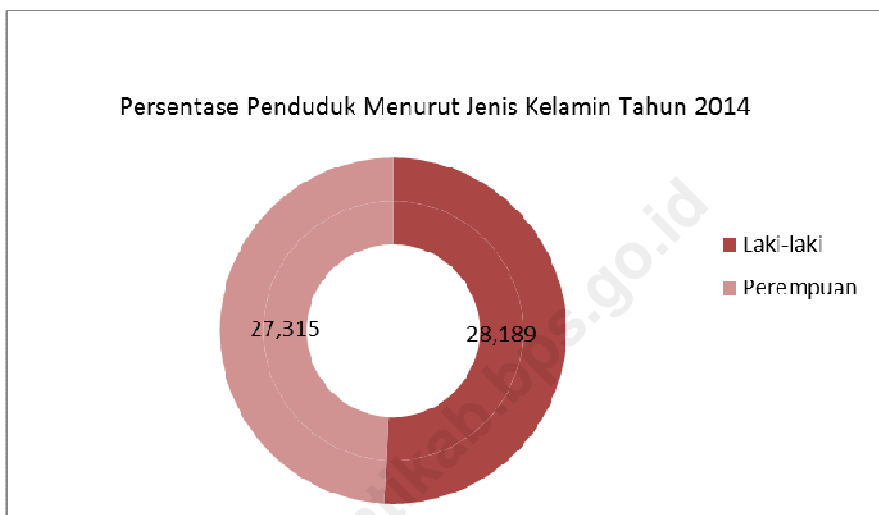
[PENDUDUK]

POPULATION

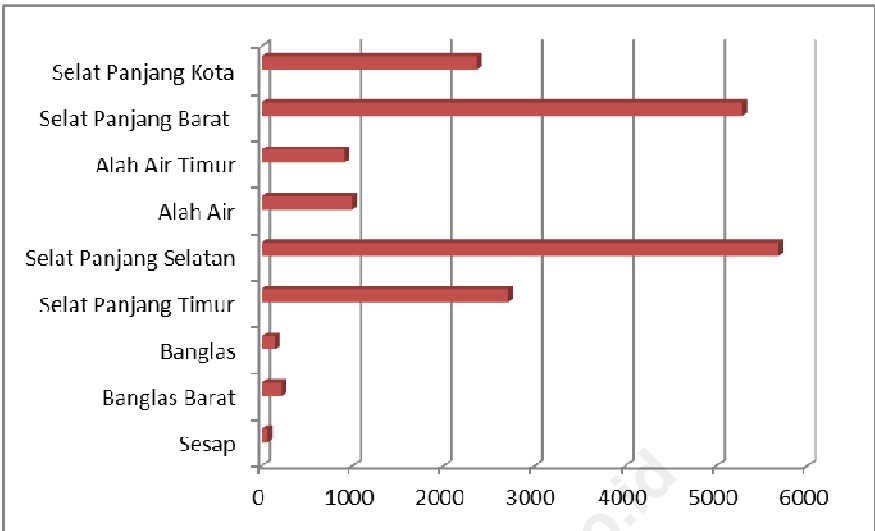
<http://merangkab.go.id>

PENDUDUK

Jumlah penduduk Kecamatan Tebing Tinggi keseluruhan berjumlah 55.504 jiwa dengan persentase penduduk menurut jenis kelamin adalah seperti yang ditunjukkan oleh grafik di bawah ini:



Rata-rata kepadatan penduduk di Kecamatan Tebing Tinggi adalah sebanyak 685 jiwa per kilometer persegi. Desa/kelurahan terpadat adalah Kelurahan Selatpanjang Selatan sedangkan Desa Sesap adalah desa dengan kepadatan penduduk yang paling kecil. Selengkapnya dapat dilihat pada grafik berikut ini:



Tabel 3.1 Rasio Jenis Kelamin Penduduk Menurut Desa/Kelurahan Tahun 2014

Desa/Kelurahan	Jumlah Penduduk		Rasio Jenis Kelamin
	Laki-laki	Perempuan	
(1)	(2)	(3)	(4)
Sesap	264	246	107
Banglas Barat	1,800	1,719	105
Banglas	2,674	2,437	110
Selat Panjang Timur	7,307	7,277	100
Selat Panjang Selatan	4,204	4,151	101
Alah Air	2,412	2,415	100
Alah Air Timur	1,460	1,412	103
Selat Panjang Barat	2,619	2,560	102
Selat Panjang Kota	5,449	5,098	107
Jumlah	28,189	27,315	103

Sumber : Badan Pusat Statistik Kab.Kepulauan Meranti

Tabel 3.2 Kepadatan Penduduk Menurut Desa/Kelurahan
Tahun 2014

Desa/Kelurahan	Jumlah Penduduk	Luas Wilayah	Kepadatan
(1)	(2)	(3)	(4)
Sesap	510	8.3	61
Banglas Barat	3,519	16.44	214
Banglas	5,111	35.56	144
Selat Panjang Timur	14,584	5.5	2,652
Selat Panjang Selatan	8,355	1.5	5,570
Alah Air	4,827	4.95	975
Alah Air Timur	2,872	3.25	884
Selat Panjang Barat	5,179	1	5,179
Selat Panjang Kota	10,547	4.5	2,344
Jumlah	55,504	81.00	685

Sumber : Badan Pusat Statistik Kab.Kepulauan Meranti

Tabel 3.3 Jumlah Penduduk Menurut Kelompok Usia
Tahun 2014

Kelompok Umur	Jumlah Penduduk		
	Laki-laki	Perempuan	Jumlah
(1)	(2)	(3)	(4)
0-4	2,676	2,597	5,273
5-9	2,809	2,720	5,529
10-14	2,839	2,734	5,573
15-19	2,810	2,724	5,534
20-24	2,291	2,200	4,491
25-29	2,466	2,379	4,845
30-34	2,239	2,209	4,448
35-39	2,177	2,074	4,251
40-44	1,853	1,820	3,673
45-49	1,719	1,648	3,367
50-54	1,382	1,349	2,731
55-59	1,036	993	2,029
60-64	769	739	1,508
65-69	523	504	1,027
70-74	322	324	646
75+	278	301	579
Jumlah	28,189	27,315	55,504

Sumber : Badan Pusat Statistik Kepulauan Meranti

Tabel 3.4 Jumlah Rumah Tangga Menurut Desa/Kelurahan Tahun 2014

Desa/Kelurahan	Jumlah Rumah Tangga	Persentase (%)
(1)	(2)	(3)
Sesap	111	0.90
Banglas Barat	718	5.84
Banglas	1,090	8.86
Selat Panjang Timur	3,270	26.59
Selat Panjang Selatan	1,860	15.12
Alah Air	1,081	8.79
Alah Air Timur	644	5.24
Selat Panjang Barat	1,212	9.86
Selat Panjang Kota	2,312	18.80
Jumlah	12,298	100

Sumber : Badan Pusat Statistik Kab.Kepulauan Meranti

Tabel 3.5 Rata-Rata Jumlah Penduduk per Rumah Tangga Menurut Desa/Kelurahan Tahun 2014

Desa/Kelurahan	Jumlah Penduduk	Jumlah Rumah Tangga	Rata-rata
(1)	(2)	(3)	(4)
Sesap	510	111	4.59
Banglas Barat	3,519	718	4.90
Banglas	5,111	1,090	4.69
Selat Panjang Timur	14,584	3,270	4.46
Selat Panjang Selatan	8,355	1,860	4.49
Alah Air	4,827	1,081	4.47
Alah Air Timur	2,872	644	4.46
Selat Panjang Barat	5,179	1,212	4.27
Selat Panjang Kota	10,547	2,312	4.56
Jumlah	55,504	12,298	4.51

Sumber : Badan Pusat Statistik Kab.Kepulauan Meranti

4

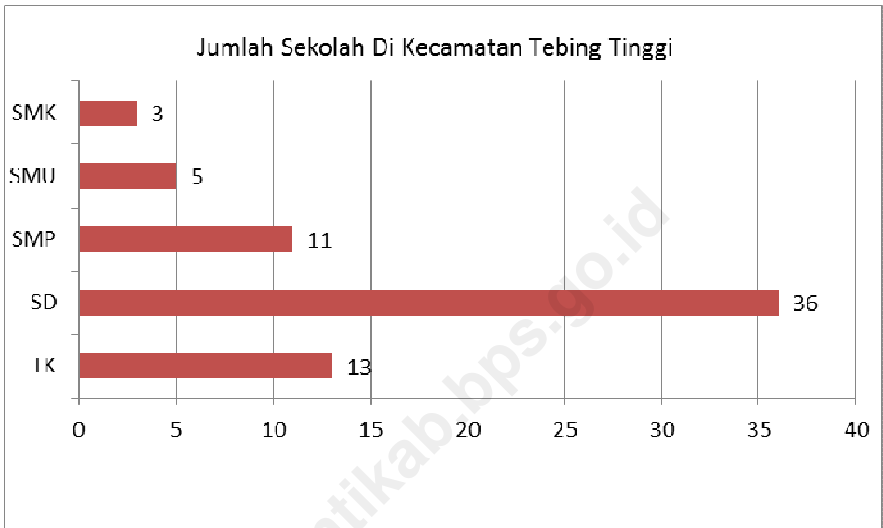
[SOSIAL]

SOCIAL

<http://merantikakabops.go.id>

SOSIAL

Pada bidang pendidikan, Kecamatan Tebing Tinggi memiliki total 68 unit sekolah dengan perincian sebagai berikut :



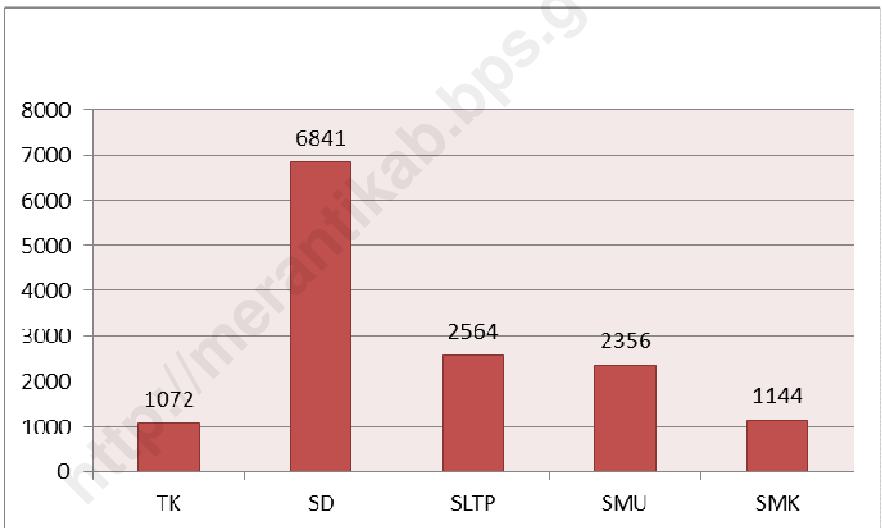
Secara umum, semua desa/kelurahan memiliki Sekolah Dasar di masing-masing wilayahnya. Namun, tidak semua desa/kelurahan memiliki Sekolah Lanjutan Tingkat Pertama, apalagi Sekolah Menengah Umum.

Walaupun jumlah SLTP mencapai 11 unit, namun tidak berada di semua desa/kelurahan di Kecamatan Tebing Tinggi, desa/kelurahan tersebut adalah Desa Banglas Barat, Selatpanjang Timur, Selatpanjang Selatan, Selatpanjang Barat dan Selatpanjang Kota.

Sedangkan SMU Negeri, hanya berada di Desa Banglas, Kelurahan Selatpanjang Timur, Kelurahan Selatpanjang Kota. Sedangkan di Desa Alah Air Timur dan Kelurahan Selatpanjang Selatan adalah SMU Swasta.

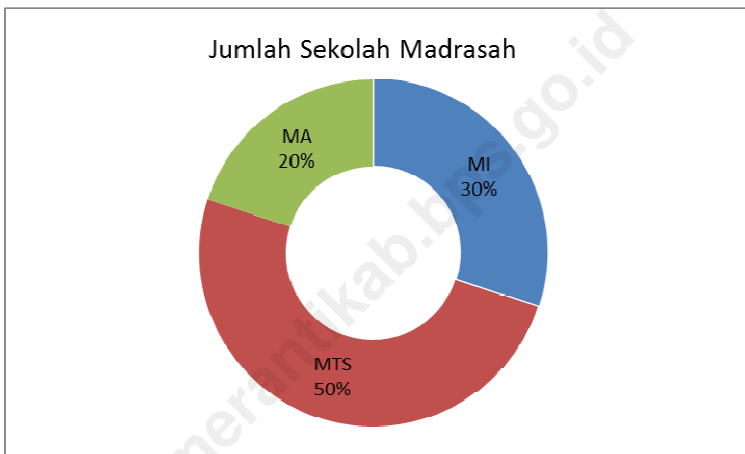
Sementara itu, SMK yang berjumlah tiga unit, berada di Kelurahan Selatpanjang Timur, Selatpanjang Kota, dan Selatpanjang Selatan yang masing-masing satu unit.

Sedangkan jumlah murid di Kecamatan Tebing Tinggi sebanyak total 13.977 murid, dengan perincian sebagai berikut



Dari tabel di atas, maka dapat disimpulkan bahwa secara umum rasio murid guru untuk Kecamatan Tebing Tinggi adalah 12 murid untuk seorang guru.

Selain sekolah formal, terdapat juga sekolah agama yang biasa kita sebut dengan madrasah. Tercatat pada Kantor Kementerian Agama Kabupaten Kepulauan Meranti bahwa terdapat tiga Madrasah Ibtidaiyah, lima Madrasah Tsanawiyah, dan dua Madrasah Aliyah yang tersebar di beberapa desa/kelurahan. Secara umum, rasio murid-guru madrasah adalah 5, yang artinya 5 murid per satu orang guru.



Tabel 4.1 Jumlah Taman Kanak-Kanak Menurut Desa/Kelurahan Tahun 2014

Desa/Kelurahan	Jumlah TK		
	Negeri	Swasta	Jumlah
(1)	(2)	(3)	(4)
Sesap	-	-	-
Banglas Barat	-	-	-
Banglas	-	1	1
Selat Panjang Timur	1	1	2
Selat Panjang Selatan	-	3	3
Alah Air	-	1	1
Alah Air Timur	-	-	-
Selat Panjang Barat	-	1	1
Selat Panjang Kota	-	5	5
Jumlah	1	12	13

Sumber : UPTD Dinas Pendidikan dan Kebudayaan Kecamatan Tebing Tinggi

Source : *Tebing Tinggi Sub-Regency Branch Office of Education and Culture*

Tabel 4.2.1 Jumlah Murid Taman Kanak-Kanak Menurut Desa/Kelurahan Tahun 2014

Desa/Kelurahan	Jumlah Murid		
	Negeri	Swasta	Jumlah
(1)	(2)	(3)	(4)
Sesap	-	-	-
Banglas Barat	-	-	-
Banglas	-	61	61
Selat Panjang Timur	125	105	230
Selat Panjang Selatan	-	309	309
Alah Air	-	43	43
Alah Air Timur	-	-	-
Selat Panjang Barat	-	105	105
Selat Panjang Kota	-	324	324
Jumlah	125	947	1,072

Sumber : UPTD Dinas Pendidikan dan Kebudayaan Kecamatan Tebing Tinggi

Source : *Tebing Tinggi Sub-Regency Branch Office of Education and Culture*

Tabel 4.2.2 Jumlah Murid Taman Kanak-Kanak Menurut Desa/Kelurahan dan Jenis Kelamin Tahun 2014

Desa/Kelurahan	Jumlah Murid		
	Laki-laki	Perempuan	Jumlah
(1)	(2)	(3)	(4)
Sesap	-	-	-
Banglas Barat	-	-	-
Banglas	31	30	61
Selat Panjang Timur	107	123	230
Selat Panjang Selatan	150	159	309
Alah Air	12	31	43
Alah Air Timur	-	-	-
Selat Panjang Barat	42	63	105
Selat Panjang Kota	168	156	324
Jumlah	510	562	1,072

Sumber : UPTD Dinas Pendidikan dan Kebudayaan Kecamatan Tebing Tinggi

Source : *Tebing Tinggi Sub-Regency Branch Office of Education and Culture*

Tabel 4.3.1 Jumlah Guru Taman Kanak-Kanak Menurut Desa/Kelurahan Tahun 2014

Desa/Kelurahan	Jumlah Guru		
	Negeri	Swasta	Jumlah
(1)	(2)	(3)	(4)
Sesap	-	-	-
Banglas Barat	-	-	-
Banglas	-	3	3
Selat Panjang Timur	12	10	22
Selat Panjang Selatan	-	27	27
Alah Air	-	5	5
Alah Air Timur	-	-	-
Selat Panjang Barat	-	10	10
Selat Panjang Kota	-	33	33
Jumlah	12	88	100

Sumber : UPTD Dinas Pendidikan dan Kebudayaan Kecamatan Tebing Tinggi

Source : *Tebing Tinggi Sub-Regency Branch Office of Education and Culture*

Tabel 4.3.2 Jumlah Guru Taman Kanak-Kanak Menurut Desa/Kelurahan dan Jenis Kelamin Tahun 2014

Desa/Kelurahan	Jumlah Guru		
	Laki-laki	Perempuan	Jumlah
(1)	(2)	(3)	(4)
Sesap	-	-	-
Banglas Barat	-	-	-
Banglas	-	3	3
Selat Panjang Timur	-	22	22
Selat Panjang Selatan	-	27	27
Alah Air	-	5	5
Alah Air Timur	-	-	-
Selat Panjang Barat	-	10	10
Selat Panjang Kota	-	33	33
Jumlah	0	100	100

Sumber : UPTD Dinas Pendidikan dan Kebudayaan Kecamatan Tebing Tinggi

Source : Tebing Tinggi Sub-Regency Branch Office of Education and Culture

Tabel 4.4 Rasio Murid Terhadap Guru Taman Kanak-Kanak Menurut Desa/Kelurahan Tahun 2014

Desa/Kelurahan	Jumlah		Rasio
	Murid	Guru	
(1)	(2)	(3)	(4)
Sesap	-	-	-
Banglas Barat	-	-	-
Banglas	61	3	20
Selat Panjang Timur	230	22	10
Selat Panjang Selata	309	27	11
Alah Air	43	5	9
Alah Air Timur	-	-	-
Selat Panjang Barat	105	10	11
Selat Panjang Kota	324	33	10
Jumlah	1,072	100	11

Sumber : UPTD Dinas Pendidikan dan Kebudayaan Kecamatan Tebing Tinggi

Source : *Tebing Tinggi Sub-Regency Branch Office of Education and Culture*

Tabel 4.5 Jumlah Sekolah Dasar Menurut Desa/Kelurahan Tahun 2014

Desa/Kelurahan	Jumlah SD		
	Negeri	Swasta	Jumlah
(1)	(2)	(3)	(4)
Sesap	1	-	1
Banglas Barat	2	-	2
Banglas	2	2	4
Selat Panjang Timur	5	1	6
Selat Panjang Selatan	7	2	9
Alah Air	1	1	2
Alah Air Timur	3	-	3
Selat Panjang Barat	-	1	1
Selat Panjang Kota	6	2	8
Jumlah	27	9	36

Sumber : UPTD Dinas Pendidikan dan Kebudayaan Kecamatan Tebing Tinggi

Source : *Tebing Tinggi Sub-Regency Branch Office of Education and Culture*

Tabel 4.6.1 Jumlah Murid Sekolah Dasar Menurut Desa/Kelurahan Tahun 2014

Desa/Kelurahan	Jumlah Murid		
	Negeri	Swasta	Jumlah
(1)	(2)	(3)	(4)
Sesap	91	-	91
Banglas Barat	327	-	327
Banglas	453	150	603
Selat Panjang Timur	975	179	1,154
Selat Panjang Selatan	1144	788	1,932
Alah Air	237	79	316
Alah Air Timur	481	-	481
Selat Panjang Barat	-	129	129
Selat Panjang Kota	1623	502	2,125
Jumlah	5,331	1,827	7,158

Sumber : UPTD Dinas Pendidikan dan Kebudayaan Kecamatan Tebing Tinggi

Source : *Tebing Tinggi Sub-Regency Branch Office of Education and Culture*

Tabel 4.6.2 Jumlah Murid Sekolah Dasar Menurut Desa/Kelurahan dan Jenis Kelamin Tahun 2014

Desa/Kelurahan	Jumlah Murid		
	Laki-laki	Perempuan	Jumlah
(1)	(2)	(3)	(4)
Sesap	45	46	91
Banglas Barat	163	164	327
Banglas	302	301	603
Selat Panjang Timur	577	577	1,154
Selat Panjang Selatan	976	956	1,932
Alah Air	164	152	316
Alah Air Timur	253	228	481
Selat Panjang Barat	76	53	129
Selat Panjang Kota	1099	1026	2,125
Jumlah	3,655	3,503	7,158

Sumber : UPTD Dinas Pendidikan dan Kebudayaan Kecamatan Tebing Tinggi

Source : *Tebing Tinggi Sub-Regency Branch Office of Education and Culture*

Tabel 4.7.1 Jumlah Guru Sekolah Dasar Menurut Desa/Kelurahan Tahun 2014

Desa/Kelurahan	Jumlah Guru		
	Negeri	Swasta	Jumlah
(1)	(2)	(3)	(4)
Sesap	13	-	13
Banglas Barat	41	-	41
Banglas	29	24	53
Selat Panjang Timur	79	16	95
Selat Panjang Selatan	115	54	169
Alah Air	19	8	27
Alah Air Timur	50	-	50
Selat Panjang Barat	-	14	14
Selat Panjang Kota	112	31	143
Jumlah	458	147	605

Sumber : UPTD Dinas Pendidikan dan Kebudayaan Kecamatan Tebing Tinggi

Source : *Tebing Tinggi Sub-Regency Branch Office of Education and Culture*

Tabel 4.7.2 Jumlah Guru Sekolah Dasar Menurut Desa/Kelurahan Tahun 2014

Desa/Kelurahan	Jumlah Guru		
	Laki-laki	Perempuan	Jumlah
(1)	(2)	(3)	(4)
Sesap	6	7	13
Banglas Barat	19	22	41
Banglas	19	36	55
Selat Panjang Timur	29	66	95
Selat Panjang Selatan	51	118	169
Alah Air	9	18	27
Alah Air Timur	18	32	50
Selat Panjang Barat	-	14	14
Selat Panjang Kota	34	109	143
Jumlah	185	422	607

Sumber : UPTD Dinas Pendidikan dan Kebudayaan Kecamatan Tebing Tinggi

Source : *Tebing Tinggi Sub-Regency Branch Office of Education and Culture*

Tabel 4.8 Rasio Murid Terhadap Guru Sekolah Dasar Menurut Desa/Kelurahan Tahun 2014

Desa/Kelurahan	Jumlah		Rasio
	Murid	Guru	
(1)	(2)	(3)	(4)
Sesap	91	13	7
Banglas Barat	327	41	8
Banglas	603	53	11
Selat Panjang Timur	1,154	95	12
Selat Panjang Selatan	1,932	169	11
Alah Air	316	27	12
Alah Air Timur	481	50	10
Selat Panjang Barat	129	14	9
Selat Panjang Kota	2,125	143	15
Jumlah	7,158	605	12

Sumber : UPTD Dinas Pendidikan dan Kebudayaan Kecamatan Tebing Tinggi

Source : *Tebing Tinggi Sub-Regency Branch Office of Education and Culture*

Tabel 4.8 Rasio Murid Terhadap Guru Sekolah Dasar Menurut Desa/Kelurahan Tahun 2014

Desa/Kelurahan	Jumlah		Rasio
	Murid	Guru	
(1)	(2)	(3)	(4)
Sesap	91	13	7
Banglas Barat	327	41	8
Banglas	603	53	11
Selat Panjang Timur	1,154	95	12
Selat Panjang Selatan	1,932	169	11
Alah Air	316	27	12
Alah Air Timur	481	50	10
Selat Panjang Barat	129	14	9
Selat Panjang Kota	2,125	143	15
Jumlah	7,158	605	12

Sumber : UPTD Dinas Pendidikan dan Kebudayaan Kecamatan Tebing Tinggi

Source : *Tebing Tinggi Sub-Regency Branch Office of Education and Culture*

Tabel 4.10.1 Jumlah Murid Sekolah Lanjutan Tingkat Pertama Menurut Desa/Kelurahan Tahun 2014

Desa/Kelurahan	Jumlah Murid		
	Negeri	Swasta	Jumlah
(1)	(2)	(3)	(4)
Sesap	-	-	-
Banglas Barat	186	-	186
Banglas	-	-	-
Selat Panjang Timur	-	24	24
Selat Panjang Selatan	581	497	1,078
Alah Air	-	-	-
Alah Air Timur	-	-	-
Selat Panjang Barat	945	-	945
Selat Panjang Kota	-	338	338
Jumlah	1,712	859	2,571

Sumber : UPTD Dinas Pendidikan dan Kebudayaan Kecamatan Tebing Tinggi

Source : *Tebing Tinggi Sub-Regency Branch Office of Education and Culture*

Tabel Jumlah Murid Sekolah Lanjutan Tingkat Pertama
4.10.2 Menurut Desa/Kelurahan dan Jenis Kelamin Tahun 2014

Desa/Kelurahan	Jumlah Murid		
	Laki-laki	Perempuan	Jumlah
(1)	(2)	(3)	(4)
Sesap	-	-	-
Banglas Barat	87	99	186
Banglas	-	-	-
Selat Panjang Timur	12	12	24
Selat Panjang Selatan	552	526	1,078
Alah Air	-	-	-
Alah Air Timur	-	-	-
Selat Panjang Barat	496	449	945
Selat Panjang Kota	183	155	338
Jumlah	1,330	1,241	2,571

Sumber : UPTD Dinas Pendidikan dan Kebudayaan Kecamatan Tebing Tinggi

Source : *Tebing Tinggi Sub-Regency Branch Office of Education and Culture*

Tabel Jumlah Guru Sekolah Lanjutan Tingkat Pertama Menurut
4.11.1 Desa/Kelurahan Tahun 2014

Desa/Kelurahan	Jumlah Guru		
	Negeri	Swasta	Jumlah
(1)	(2)	(3)	(4)
Sesap	-	-	-
Banglas Barat	21	-	21
Banglas	-	-	-
Selat Panjang Timur	-	13	13
Selat Panjang Selatan	55	36	91
Alah Air	-	-	-
Alah Air Timur	-	-	-
Selat Panjang Barat	83	-	83
Selat Panjang Kota	-	40	40
Jumlah	159	89	248

Sumber : UPTD Dinas Pendidikan dan Kebudayaan Kecamatan Tebing Tinggi

Source : *Tebing Tinggi Sub-Regency Branch Office of Education and Culture*

Tabel 4.11.2 Jumlah Guru Sekolah Lanjutan Tingkat Pertama Menurut Desa/Kelurahan dan Jenis Kelamin Tahun 2014

Desa/Kelurahan	Jumlah Guru		
	Laki-laki	Perempuan	Jumlah
(1)	(2)	(3)	(4)
Sesap	-	-	-
Banglas Barat	2	19	21
Banglas	-	-	-
Selat Panjang Timur	6	7	13
Selat Panjang Selatan	30	61	91
Alah Air	-	-	-
Alah Air Timur	-	-	-
Selat Panjang Barat	24	59	83
Selat Panjang Kota	16	24	40
Jumlah	78	170	248

Sumber : UPTD Dinas Pendidikan dan Kebudayaan Kecamatan Tebing Tinggi

Source : *Tebing Tinggi Sub-Regency Branch Office of Education and Culture*

Tabel Rasio Murid Terhadap Guru Sekolah Lanjutan Tingkat
4.12 Pertama Menurut Desa/Kelurahan Tahun 2014

Desa/Kelurahan	Jumlah		Rasio
	Murid	Guru	
(1)	(2)	(3)	(4)
Sesap	-	-	-
Banglas Barat	186	21	9
Banglas	-	-	-
Selat Panjang Timur	24	13	2
Selat Panjang Selatan	1,078	91	12
Alah Air	-	-	-
Alah Air Timur	-	-	-
Selat Panjang Barat	945	83	11
Selat Panjang Kota	338	40	8
Jumlah	2,571	248	10

Sumber : UPTD Dinas Pendidikan dan Kebudayaan Kecamatan Tebing Tinggi

Source : *Tebing Tinggi Sub-Regency Branch Office of Education and Culture*

Tabel 4.13 Jumlah Sekolah Menengah Umum Menurut Desa/Kelurahan Tahun 2014

Desa/Kelurahan	Jumlah SMU		
	Negeri	Swasta	Jumlah
(1)	(2)	(3)	(4)
Sesap	-	-	-
Banglas Barat	-	-	-
Banglas	1	-	1
Selat Panjang Timur	1	-	1
Selat Panjang Selatan	-	1	1
Alah Air	-	1	1
Alah Air Timur	-	-	-
Selat Panjang Barat	-	-	-
Selat Panjang Kota	1	-	1
Jumlah	3	2	5

Sumber : UPTD Dinas Pendidikan dan Kebudayaan Kecamatan Tebing Tinggi

Source : *Tebing Tinggi Sub-Regency Branch Office of Education and Culture*

Tabel 4.14.1 Jumlah Murid Sekolah Menengah Umum Menurut Desa/Kelurahan Tahun 2014

Desa/Kelurahan	Jumlah Murid		
	Negeri	Swasta	Jumlah
(1)	(2)	(3)	(4)
Sesap	-	-	-
Banglas Barat	-	-	-
Banglas	273	-	273
Selat Panjang Timur	608	-	608
Selat Panjang Selatan	-	221	221
Alah Air	-	104	104
Alah Air Timur	-	-	-
Selat Panjang Barat	-	-	-
Selat Panjang Kota	920	-	920
Jumlah	1,801	325	2,126

Sumber : UPTD Dinas Pendidikan dan Kebudayaan Kecamatan Tebing Tinggi

Source : *Tebing Tinggi Sub-Regency Branch Office of Education and Culture*

Tabel 4.14.2 Jumlah Murid Sekolah Menengah Umum Menurut Desa/Kelurahan dan Jenis Kelamin Tahun 2014

Desa/Kelurahan	Jumlah Murid		
	Laki-laki	Perempuan	Jumlah
(1)	(2)	(3)	(4)
Sesap	-	-	-
Banglas Barat	-	-	-
Banglas	172	101	273
Selat Panjang Timur	268	340	608
Selat Panjang Selatan	-	-	-
Alah Air	-	-	-
Alah Air Timur	-	-	-
Selat Panjang Barat	-	-	-
Selat Panjang Kota	438	482	920
Jumlah	878	923	1,801

Sumber : UPTD Dinas Pendidikan dan Kebudayaan Kecamatan Tebing Tinggi

Source : *Tebing Tinggi Sub-Regency Branch Office of Education and Culture*

Tabel 4.15.1 Jumlah Guru Sekolah Menengah Umum Menurut Desa/Kelurahan Tahun 2014

Desa/Kelurahan	Jumlah Guru		
	Negeri	Swasta	Jumlah
(1)	(2)	(3)	(4)
Sesap	-	-	-
Banglas Barat	-	-	-
Banglas	28	-	28
Selat Panjang Timur	37	-	37
Selat Panjang Selatan	-	10	10
Alah Air	-	18	18
Alah Air Timur	-	-	-
Selat Panjang Barat	-	-	-
Selat Panjang Kota	72	-	72
Jumlah	137	28	165

Sumber : UPTD Dinas Pendidikan dan Kebudayaan Kecamatan Tebing Tinggi

Source : *Tebing Tinggi Sub-Regency Branch Office of Education and Culture*

Tabel 4.15.2 Jumlah Guru Sekolah Menengah Umum Menurut Desa/Kelurahan dan Jenis Kelamin Tahun 2014

Desa/Kelurahan	Jumlah Guru		
	Laki-laki	Perempuan	Jumlah
(1)	(2)	(3)	(4)
Sesap	-	-	-
Banglas Barat	-	-	-
Banglas	8	20	28
Selat Panjang Timur	15	24	39
Selat Panjang Selatan	10	9	19
Alah Air	12	6	18
Alah Air Timur	-	-	-
Selat Panjang Barat	-	-	-
Selat Panjang Kota	20	52	72
Jumlah	65	111	176

Sumber : UPTD Dinas Pendidikan dan Kebudayaan Kecamatan Tebing Tinggi

Source : *Tebing Tinggi Sub-Regency Branch Office of Education and Culture*

Tabel Rasio Murid Terhadap Guru Sekolah Menengah Umum
4.16 Menurut Desa/Kelurahan Tahun 2014

Desa/Kelurahan	Jumlah		Rasio
	Murid	Guru	
(1)	(2)	(3)	(4)
Sesap	-	--	-
Banglas Barat	-	-	-
Banglas	273	28	10
Selat Panjang Timur	608	37	16
Selat Panjang Selatan	221	10	22
Alah Air	104	18	6
Alah Air Timur	-	-	-
Selat Panjang Barat	-	-	-
Selat Panjang Kota	920	72	13
Jumlah	2,126	165	13

Sumber : UPTD Dinas Pendidikan dan Kebudayaan Kecamatan Tebing Tinggi

Source : *Tebing Tinggi Sub-Regency Branch Office of Education and Culture*

Tabel 4.17 Jumlah Sekolah Menengah Kejuruan Menurut Desa/Kelurahan Tahun 2014

Desa/Kelurahan	Jumlah SMK		
	Negeri	Swasta	Jumlah
(1)	(2)	(3)	(4)
Sesap	-	-	-
Banglas Barat	-	-	-
Banglas	-	-	-
Selat Panjang Timur	1	-	1
Selat Panjang Selatan	-	1	1
Alah Air	-	-	-
Alah Air Timur	-	-	-
Selat Panjang Barat	-	-	-
Selat Panjang Kota	-	1	1
Jumlah	1	2	3

Sumber : UPTD Dinas Pendidikan dan Kebudayaan Kecamatan Tebing Tinggi

Source : *Tebing Tinggi Sub-Regency Branch Office of Education and Culture*

Tabel 4.18.1 Jumlah Murid Sekolah Menengah Kejuruan Menurut Desa/Kelurahan Tahun 2014

Desa/Kelurahan	Jumlah Murid		
	Negeri	Swasta	Jumlah
(1)	(2)	(3)	(4)
Sesap	-	-	-
Banglas Barat	-	-	-
Banglas	-	-	-
Selat Panjang Timur	755	-	755
Selat Panjang Selatan	-	-	-
Alah Air	-	-	-
Alah Air Timur	-	-	-
Selat Panjang Barat	-	-	-
Selat Panjang Kota	-	580	580
Jumlah	755	580	1,335

Sumber : UPTD Dinas Pendidikan dan Kebudayaan Kecamatan Tebing Tinggi

Source : *Tebing Tinggi Sub-Regency Branch Office of Education and Culture*

Tabel 4.18.2 Jumlah Murid Sekolah Menengah Kejuruan Menurut Desa/Kelurahan dan Jenis Kelamin Tahun 2014

Desa/Kelurahan	Jumlah Murid		
	Laki-laki	Perempuan	Jumlah
(1)	(2)	(3)	(4)
Sesap	-	-	-
Banglas Barat	-	-	-
Banglas	-	-	-
Selat Panjang Timur	376	379	755
Selat Panjang Selatan	-	-	-
Alah Air	-	-	-
Alah Air Timur	-	-	-
Selat Panjang Barat	-	-	-
Selat Panjang Kota	281	299	580
Jumlah	657	678	1,335

Sumber : UPTD Dinas Pendidikan dan Kebudayaan Kecamatan Tebing Tinggi

Source : *Tebing Tinggi Sub-Regency Branch Office of Education and Culture*

Tabel 4.19.1 Jumlah Guru Sekolah Menengah Kejuruan Menurut Desa/Kelurahan Tahun 2014

Desa/Kelurahan	Jumlah Guru		
	Negeri	Swasta	Jumlah
(1)	(2)	(3)	(4)
Sesap	-	-	-
Banglas Barat	-	-	-
Banglas	-	-	-
Selat Panjang Timur	46	-	46
Selat Panjang Selatan	-	-	-
Alah Air	-	-	-
Alah Air Timur	-	-	-
Selat Panjang Barat	-	-	-
Selat Panjang Kota	-	38	38
Jumlah	46	38	84

Sumber : UPTD Dinas Pendidikan dan Kebudayaan Kecamatan Tebing Tinggi

Source : *Tebing Tinggi Sub-Regency Branch Office of Education and Culture*

Tabel 4.19.2 Jumlah Guru Sekolah Menengah Kejuruan Menurut Desa/Kelurahan dan Jenis Kelamin Tahun 2014

Desa/Kelurahan	Jumlah Guru		
	Laki-laki	Perempuan	Jumlah
(1)	(2)	(3)	(4)
Sesap	-	-	-
Banglas Barat	-	-	-
Banglas	-	-	-
Selat Panjang Timur	14	32	46
Selat Panjang Selatan	-	-	-
Alah Air	-	-	-
Alah Air Timur	-	-	-
Selat Panjang Barat	-	-	-
Selat Panjang Kota	23	15	38
Jumlah	37	47	84

Sumber : UPTD Dinas Pendidikan dan Kebudayaan Kecamatan Tebing Tinggi

Source : *Tebing Tinggi Sub-Regency Branch Office of Education and Culture*

Tabel Rasio Murid Terhadap Guru Sekolah Menengah
4.20 Kejuruan Menurut Desa/Kelurahan Tahun 2014

Desa/Kelurahan	Jumlah		Rasio
	Murid	Guru	
(1)	(2)	(3)	(4)
Sesap	-	-	-
Banglas Barat	-	-	-
Banglas	-	-	-
Selat Panjang Timur	755	46	16
Selat Panjang Selatan	-	-	-
Alah Air	-	-	-
Alah Air Timur	-	-	-
Selat Panjang Barat	-	-	-
Selat Panjang Kota	580	38	15
Jumlah	1,335	84	16

Sumber : UPTD Dinas Pendidikan dan Kebudayaan Kecamatan Tebing Tinggi

Source : *Tebing Tinggi Sub-Regency Branch Office of Education and Culture*

Tabel Jumlah Madrasah Menurut Desa/Kelurahan Dan Jenjang Pendidikan Tahun 2014

Desa/Kelurahan	Jumlah					
	Ibtidaiyah		Tsanawiyah		Aliyah	
	Negeri	Swasta	Negeri	Swasta	Negeri	Swasta
(1)	(2)	(3)	(4)	(5)	(6)	(7)
Sesap	-	-	-	-	-	-
Banglas Barat	-	-	-	-	-	-
Banglas	-	-	-	1	1	-
Selat Panjang Timur	-	1	-	1	-	-
Selat Panjang Selatan	-	-	-	1	-	-
Alah Air	-	1	-	1	-	1
Alah Air Timur	-	-	-	-	-	-
Selat Panjang Barat	-	-	-	-	-	-
Selat Panjang Kota	-	1	1	1	-	-
Jumlah	0	3	1	5	1	1

Sumber : Kantor Kementerian Agama Kabupaten Kepulauan Meranti

Tabel Jumlah Madrasah Menurut Desa/Kelurahan Dan Jenjang Pendidikan Tahun 2014
4.21

Desa/Kelurahan	Jumlah					
	Ibtidaiyah		Tsanawiyah		Aliyah	
	Negeri	Swasta	Negeri	Swasta	Negeri	Swasta
(1)	(2)	(3)	(4)	(5)	(6)	(7)
Sesap	-	-	-	-	-	-
Banglas Barat	-	-	-	-	-	-
Banglas	-	-	-	1	1	-
Selat Panjang Timur	-	1	-	1	-	-
Selat Panjang Selatan	-	-	-	1	-	-
Alah Air	-	1	-	1	-	1
Alah Air Timur	-	-	-	-	-	-
Selat Panjang Barat	-	-	-	-	-	-
Selat Panjang Kota	-	1	1	1	-	-
Jumlah	0	3	1	5	1	1

Sumber : Kantor Kementerian Agama Kabupaten Kepulauan Meranti

Tabel 4.23 Jumlah Guru Madrasah Dan Jenjang Pendidikan Menurut Desa/Kelurahan Tahun 2014

Desa/Kelurahan	Jumlah					
	Ibtidaiyah		Tsanawiyah		Aliyah	
	Negeri	Swasta	Negeri	Swasta	Negeri	Swasta
(1)	(2)	(3)	(4)	(5)	(6)	(7)
Sesap	-	-	-	-	-	-
Banglas Barat	-	-	-	-	-	-
Banglas	-	-	-	-	-	-
Selat Panjang Timur	-	-	-	-	-	-
Selat Panjang Selatan	-	-	-	-	-	-
Alah Air	-	-	-	-	-	-
Alah Air Timur	-	-	-	-	-	-
Selat Panjang Barat	-	-	-	-	-	-
Selat Panjang Kota	-	-	-	-	-	-
Jumlah	2	44	16	123	13	76

Sumber : Kantor Kementerian Agama Kabupaten Kepulauan Meranti

Tabel 4.23.1 Jumlah Guru Madrasah, Jenjang Pendidikan, dan Jenis Kelamin Menurut Desa/Kelurahan Tahun 2014

Desa/Kelurahan	Jumlah Guru					
	Ibtidaiyah		Tsanawiyah		Aliyah	
	Laki-Laki	Perempuan	Laki-Laki	Perempuan	Laki-Laki	Perempuan
(1)	(2)	(3)	(4)	(5)	(6)	(7)
Sesap	-	-	-	-	-	-
Banglas Barat	-	-	-	-	-	-
Banglas	-	-	-	-	-	-
Selat Panjang Timur	-	-	-	-	-	-
Selat Panjang Selatan	-	-	-	-	-	-
Alah Air	-	-	-	-	-	-
Alah Air Timur	-	-	-	-	-	-
Selat Panjang Barat	-	-	-	-	-	-
Selat Panjang Kota	-	-	-	-	-	-
Jumlah	17	29	55	84	48	41

Sumber : Kantor Kementerian Agama Kabupaten Kepulauan Meranti

Tabel Rasio Murid Terhadap Guru Madrasah Menurut
4.24 Desa/Kelurahan Tahun 2014

Desa/Kelurahan	Jumlah		Rasio
	Murid	Guru	
(1)	(2)	(3)	(4)
Sesap	-	-	-
Banglas Barat	-	-	-
Banglas	-	-	-
Selat Panjang Timur	-	-	-
Selat Panjang Selatan	-	-	-
Alah Air	-	-	-
Alah Air Timur	-	-	-
Selat Panjang Barat	-	-	-
Selat Panjang Kota	-	-	-
Jumlah	302,729	274	1105

Sumber : Kantor Kementerian Agama Kabupaten Kepulauan Meranti

Tabel 4.25 Jumlah SLB, MDA, dan Ponpes Menurut Desa/Kelurahan Tahun 2014

Desa/Kelurahan	Jumlah					
	SLB		MDA		Ponpes	
	Negeri	Swasta	Negeri	Swasta	Negeri	Swasta
(1)	(2)	(3)	(4)	(5)	(6)	(7)
Sesap	-	-	-	1	-	-
Banglas Barat	-	-	-	1	-	-
Banglas	-	-	-	2	-	-
Selat Panjang Timur	-	-	-	4	-	-
Selat Panjang Selatan	-	-	-	1	-	-
Alah Air	-	-	-	5	-	1
Alah Air Timur	-	-	-	-	-	-
Selat Panjang Barat	-	-	-	-	-	1
Selat Panjang Kota	-	-	-	5	-	1
Jumlah	0	0	0	19	0	3

Sumber : Kantor Kementerian Agama Kabupaten Kepulauan Meranti

Tabel 4.26 Jumlah Murid SLB, MDA, dan Ponpes Menurut Desa/Kelurahan Tahun 2014

Desa/Kelurahan	Jumlah					
	SLB		MDA		Ponpes	
	Negeri	Swasta	Negeri	Swasta	Negeri	Swasta
(1)	(2)	(3)	(4)	(5)	(6)	(7)
Sesap	-	-	-	37	-	-
Banglas Barat	-	-	-	139	-	-
Banglas	-	-	-	231	-	-
Selat Panjang Timur	-	-	-	620	-	-
Selat Panjang Selatan	-	-	-	191	-	-
Alah Air	-	-	-	425	-	80
Alah Air Timur	-	-	-	-	-	-
Selat Panjang Barat	-	-	-	-	-	34
Selat Panjang Kota	-	-	-	735	-	51
Jumlah	0	0	0	2,378	0	165

Sumber : Kantor Kementerian Agama Kabupaten Kepulauan Meranti

Tabel 4.27 Jumlah Guru SLB, MDA, dan Ponpes Menurut Desa/Kelurahan Tahun 2014

Desa/Kelurahan	Jumlah					
	SLB		MDA		Ponpes	
	Negeri	Swasta	Negeri	Swasta	Negeri	Swasta
(1)	(2)	(3)	(4)	(5)	(6)	(7)
Sesap	-	-	-	8	-	-
Banglas Barat	-	-	-	8	-	-
Banglas	-	-	-	17	-	-
Selat Panjang Timur	-	-	-	38	-	-
Selat Panjang Selatan	-	-	-	10	-	-
Alah Air	-	-	-	34	-	6
Alah Air Timur	-	-	-	-	-	-
Selat Panjang Barat	-	-	-	-	-	6
Selat Panjang Kota	-	-	-	43	-	12
Jumlah	0	0	0	158	0	24

Sumber : Kantor kementrian Agama kabupaten Kepulauan Meranti

Tabel 4.27.1 Jumlah Guru SLB, MDA, Ponpes, Dan Jenis Kelamin Menurut Desa/Kelurahan Tahun 2014

Desa/Kelurahan	Jumlah					
	SLB		MDA		Ponpes	
	Laki-Laki	Perempuan	Laki-Laki	Perempuan	Laki-Laki	Perempuan
(1)	(2)	(3)	(4)	(5)	(6)	(7)
Sesap	-	-	-	-	-	-
Banglas Barat	-	-	-	-	-	-
Banglas	-	-	-	-	-	-
Selat Panjang Timur	-	-	-	-	-	-
Selat Panjang Selatan	-	-	-	-	-	-
Alah Air	-	-	-	-	-	-
Alah Air Timur	-	-	-	-	-	-
Selat Panjang Barat	-	-	-	-	-	-
Selat Panjang Kota	-	-	-	-	-	-
Jumlah	0	0	75	75	19	8

Sumber : Kantor Kementerian Agama Kabupaten Kepulauan Meranti

Tabel Rasio Murid Terhadap Guru SLB, MDA, dan Ponpes
4.28 Menurut Desa/Kelurahan Tahun 2014

Desa/Kelurahan	Rasio		
	SLB	MDA	Ponpes
(1)	(2)	(3)	(4)
Sesap	-	5	-
Banglas Barat	-	17	-
Banglas	-	14	-
Selat Panjang Timur	-	16	-
Selat Panjang Selatan	-	19	-
Alah Air	-	13	13
Alah Air Timur	-	-	-
Selat Panjang Barat	-	-	6
Selat Panjang Kota	-	17	4
Jumlah	0	17	12

Sumber : Kantor Kementerian Agama Kabupaten Kepulauan Meranti

Tabel 4.30 Jumlah Sarana Kesehatan Menurut Desa/Kelurahan Tahun 2014

Desa/Kelurahan	Rumah Sakit	Puskesmas	Pustu	RS Bersalin
(1)	(2)	(3)	(4)	(5)
Sesap	-	-	-	-
Banglas Barat	-	-	-	-
Banglas	1	-	-	-
Selat Panjang Timur	-	-	1	-
Selat Panjang Selatan	-	-	-	-
Alah Air	-	1	-	-
Alah Air Timur	-	-	-	-
Selat Panjang Barat	-	-	-	-
Selat Panjang Kota	-	1	-	-
Jumlah	1	2	1	0

Sumber : UPT Puskesmas Selatpanjang dan Alahair

Lanjutan Tabel 4.30

Desa/Kelurahan	Praktek Dokter	Praktek Bidan	Poliklinik/ Balai Pengobatan	Apotik
(1)	(6)	(7)	(8)	(9)
Sesap	-	-	-	-
Banglas Barat	-	-	-	-
Banglas	-	-	-	-
Selat Panjang Timur	2	4	-	2
Selat Panjang Selatan	5	3	1	-
Alah Air	-	2	-	-
Alah Air Timur	-	1	-	-
Selat Panjang Barat	4	-	-	4
Selat Panjang Kota	7	4	1	5
Jumlah	18	14	2	11

Sumber : UPT Puskesmas Selatpanjang dan Alahair

Tabel Jumlah Tenaga Kesehatan Menurut Desa/Kelurahan Tahun 2014
4.31

Desa/Kelurahan	Dokter Umum	Dokter Gigi	Dokter Spesialis	Bidan	Apoteker
(1)	(2)	(3)	(4)	(5)	(6)
Sesap	-	-	-	1	-
Banglas Barat	-	-	-	1	-
Banglas	-	-	-	1	-
Selat Panjang Timur	1	-	1	5	2
Selat Panjang Selatan	-	-	-	1	-
Alah Air	4	1	-	6	1
Alah Air Timur	-	-	-	-	-
Selat Panjang Barat	-	-	-	-	-
Selat Panjang Kota	7	2	2	11	6
Jumlah	12	3	3	26	9

Sumber : UPT Puskesmas Selatpanjang dan Alahair

Tabel 4.32 Jumlah Klinik KB, Peserta KB Aktif, dan Peserta KB Baru Menurut Desa/Kelurahan Tahun 2014

Desa/Kelurahan	Klinik KB	Peserta Aktif	Peserta Baru
(1)	(2)	(3)	(4)
Sesap	1	12	108
Banglas Barat	-	708	88
Banglas	1	913	102
Selat Panjang Timur	1	2130	151
Selat Panjang Selatan	1	1209	65
Alah Air	1	1070	82
Alah Air Timur	-	44	504
Selat Panjang Barat	-	92	799
Selat Panjang Kota	1	1579	152
Jumlah	6	7,757	2,051

Sumber : UPT Puskesmas selatpanjang dan Alahair

Tabel 4.33 Banyaknya Imunisasi Yang Diberikan Kepada Bayi Menurut Desa/Kelurahan dan Jenis Imunisasi Tahun 2014

Desa/Kelurahan	BCG	DPT 1	Polio 4	Campak
(1)	(2)	(3)	(4)	(5)
Sesap	12	12	5	8
Banglas Barat	74	67	49	60
Banglas	91	72	82	82
Selat Panjang Timur	293	289	292	288
Selat Panjang Selatan	131	162	153	159
Alah Air	69	93	84	94
Alah Air Timur	50	69	57	47
Selat Panjang Barat	130	125	105	95
Selat Panjang Kota	209	206	206	205
Jumlah	1,059	1,095	1,033	1,038

Sumber : UPT Puskesmas Selatpanjang dan Alahair

Tabel Jumlah Sarana Ibadah Menurut Desa/Kelurahan Tahun 2014
4.34

Desa/Kelurahan	Masjid	Langgar/ Mushola/ Surau	Gereja Protestan/ Katholik	Wihara/ Klenteng	Pura
(1)	(2)	(3)	(4)	(5)	(6)
Sesap	-	1	-	-	-
Banglas Barat	3	2	-	-	-
Banglas	3	4	-	-	-
Selat Panjang Timur	5	8	-	4	-
Selat Panjang Selatan	2	5	1	5	-
Alah Air	4	-	-	-	-
Alah Air Timur	1	4	-	4	-
Selat Panjang Barat	-	2	1	10	-
Selat Panjang Kota	6	6	2	6	-
Jumlah	24	32	4	29	0

Sumber : KUA Kec. Tebing Tinggi

Tabel 4.35 Banyaknya Nikah, Cerai Talaq, Cerai Gugat, dan Rujuk Menurut Bulan /Tahun 2014

Bulan	Nikah	Cerai Talaq	Cerai Gugat	Rujuk
(1)	(2)	(3)	(4)	(5)
2014 -Januari	53	3	12	-
Februari	35	-	10	-
Maret	62	1	8	-
April	63	-	8	-
Mei	43	-	8	-
Juni	33	3	10	-
Juli	21	-	3	-
Agustus	78	2	9	-
September	18	-	7	-
Oktober	80	2	9	-
Nopember	38	-	11	-
Desember	44	1	5	-
Jumlah	568	12	100	0

Sumber : Kantor KUA dan Kantor PA Kabupaten Kepulauan Meranti

5

[PERTANIAN]

AGRICULTURE

<http://merangkab.go.id>

PERTANIAN

Sektor pertanian di Kecamatan Tebing Tinggi untuk tanaman bahan makanan menunjukkan bahwa Ketela Rambat mempunyai luas panen yaitu 5 Hektar yang memproduksi paling besar yaitu 78 Ton. Tanaman buah-buahan yang mempunyai luas panen yang paling besar adalah pisang dengan produksi sebesar 18.50 ton.

Populasi ternak yang paling banyak di Kecamatan Tebing Tinggi adalah kambing dan populasi unggas yang terbesar adalah ayam ras pedaging.

Sektor perkebunan di Kecamatan Tebing Tinggi cukup bervariasi, dengan luas panen tanaman kelapa, 383 Hektar, yang memproduksi 326 ton. Dan luas panen tanaman Sagu 356 Hektar dan memproduksi 2754 ton.

Tabel 5.1 Luas Panen Tanaman Bahan Makanan Menurut Desa/Kelurahan Tahun 2014 (Ha)

Desa/Kelurahan	Padi Sawah	Padi Ladang	Jagung	Ketela Rambat	Ketela Pohon
(1)	(2)	(3)	(4)	(5)	(6)
Sesap	-	-	-	-	2,00
Banglas Barat	-	-	2,00	-	6,00
Banglas	-	-	3,00	1,00	4,00
Selat Panjang Timur	-	-	2,50	1,00	4,00
Selat Panjang Selatan	-	-	1,00	0,50	4,00
Alah Air	-	-	3,00	1,50	6,00
Alah Air Timur	-	-	2,50	1,00	4,00
Selat Panjang Barat	-	-	-	-	-
Selat Panjang Kota	-	-	-	-	1,00
Jumlah	0	0	14,00	5,00	25,00

Sumber : Dinas Pertanian, Peternakan dan Ketahanan Pangan Kab. Kep. Meranti

Lanjutan Tabel 5.1

Desa/Kelurahan	Kacang Tanah	Talas	Kedelai	Kacang Hijau
(1)	(2)	(3)	(4)	(5)
Sesap	-	-	-	-
Banglas Barat	-	1,00	-	-
Banglas	-	1,00	-	-
Selat Panjang Timur	-	1,00	-	-
Selat Panjang Selatan	-	-	-	-
Alah Air	-	1,00	-	-
Alah Air Timur	-	1,00	-	-
Selat Panjang Barat	-	-	-	-
Selat Panjang Kota	-	-	-	-
Jumlah	0	5,00	0	0

Sumber : Dinas Pertanian, Peternakan dan Ketahanan Pangan Kab. Kep. Meranti

Tabel 5.2 Produksi Tanaman Bahan Makanan Menurut Desa/Kelurahan
Tahun 2014 (Ton)

Desa/Kelurahan	Padi Sawah	Padi Ladang	Jagung	Ketela Rambat	Ketela Pohon
(1)	(2)	(3)	(4)	(5)	(6)
Sesap	-	-	-	-	16,00
Banglas Barat	-	-	12,00	-	48,00
Banglas	-	-	1,00	5,00	32,00
Selat Panjang Timur	-	-	15,00	5,00	32,00
Selat Panjang Selatan	-	-	6,00	2,50	16,00
Alah Air	-	-	18,00	7,50	48,00
Alah Air Timur	-	-	15,00	5,00	32,00
Selat Panjang Barat	-	-	-	-	-
Selat Panjang Kota	-	-	-	-	8,00
Jumlah	0	0	84,00	25,00	232,00

Sumber : Dinas Pertanian, Peternakan dan Tanaman Pangan Kab. Kep. Meranti

Lanjutan Tabel 5.2

Desa/Kelurahan	Kacang Tanah	Talas	Kedelai	Kacang Hijau
(1)	(2)	(3)	(4)	(5)
Sesap	-	-	-	-
Banglas Barat	-	5,00	-	-
Banglas	-	5,00	-	-
Selat Panjang Timur	-	5,00	-	-
Selat Panjang Selatan	-	-	-	-
Alah Air	-	5,00	-	-
Alah Air Timur	-	5,00	-	-
Selat Panjang Barat	-	-	-	-
Selat Panjang Kota	-	-	-	-
Jumlah	0	0	0	0

Sumber : Dinas Pertanian, Peternakan dan Ketahanan Pangan Kab. Kep. Meranti

Tabel 5.3 Luas Panen Tanaman Sayuran Menurut Desa/Kelurahan Tahun 2014 (Ha)

Desa/Kelurahan	Sawi	Tomat	Bayam	Kangkung	Labu Siam
(1)	(2)	(3)	(4)	(5)	(6)
Sesap	2,00	0,50	2,00	2,00	-
Banglas Barat	3,00	-	1,00	3,00	-
Banglas	3,00	-	5,00	2,00	-
Selat Panjang Timur	3,00	0,50	4,00	4,00	-
Selat Panjang Selatan	2,00	-	2,00	2,00	-
Alah Air	5,00	1,00	7,00	7,00	-
Alah Air Timur	4,00	1,00	4,00	5,00	-
Selat Panjang Barat	-	-	-	-	-
Selat Panjang Kota	-	-	-	-	-
Jumlah	22,00	3,00	25,00	25,00	0

Sumber : Dinas Pertanian, Peternakan dan Ketahanan Pangan Kab. Kep. Meranti

Lanjutan Tabel 5.3

Desa/Kelurahan <i>Villages</i>	Terong <i>Eggplant</i>	Kacang Panjang <i>Long Bean</i>	Cabe Besar Chilly	Cabe Rawit <i>Small Chilly</i>	Ketimun <i>Cucumber</i>
(1)	(2)	(3)	(4)	(5)	(6)
Sesap	-	1,00	15,00	0,50	1,00
Banglas Barat	-	1,50	22,50	0,50	2,00
Banglas	0,50	2,00	30,00	0,50	2,00
Selat Panjang Timur	-	2,50	37,50	-	1,50
Selat Panjang Selatan	-	1,00	15,00	1,00	0,50
Alah Air	1,00	4,00	60,00	1,00	4,00
Alah Air Timur	0,50	3,00	45,00	1,00	3,00
Selat Panjang Barat	-	-	-	-	-
Selat Panjang Kota	-	-	-	-	-
Jumlah	2,00	15,00	225,00	4,00	14,00

Sumber : Dinas Pertanian, Peternakan dan Ketahanan Pangan Kab.Kep.Meranti

Tabel 5.4 Produksi Panen Tanaman Sayuran Menurut Desa/Kelurahan
Tahun 2014 (Ton)

Desa/Kelurahan	Sawi	Tomat	Bayam	Kangkung	Labu Siam
(1)	(2)	(3)	(4)	(5)	(6)
Sesap	30,00	10,00	12,00	32,00	-
Banglas Barat	45,00	-	6,00	48,00	-
Banglas	45,00	-	30,00	32,00	-
Selat Panjang Timur	42,00	10,00	221,00	64,00	-
Selat Panjang Selatan	30,00	-	12,00	32,00	-
Alah Air	75,00	20,00	42,00	112,00	-
Alah Air Timur	60,00	20,00	24,00	80,00	-
Selat Panjang Barat	-	-	-	-	-
Selat Panjang Kota	-	-	-	-	-
Jumlah	330,00	60,00	150,00	400,00	0

Sumber : Dinas Pertanian, Peternakan dan Ketahanan Pangan Kab. Kep. Meranti

Lanjutan Tabel 5.4

Desa/Kelurahan	Terong	Kacang Panjang	Cabe Besar	Cabe Rawit	Ketimun
(1)	(2)	(3)	(4)	(5)	(6)
Sesap	-	15,00	4,00	4,00	18,00
Banglas Barat	-	22,50	4,00	4,00	36,00
Banglas	12,50	30,00	4,00	4,00	36,00
Selat Panjang Timur	-	37,50	8,00	4,00	27,00
Selat Panjang Selatan	-	15,00	4,00	-	9,00
Alah Air	25,00	60,00	20,00	8,00	72,00
Alah Air Timur	12,50	45,00	12,00	8,00	54,00
Selat Panjang Barat	-	-	-	-	-
Selat Panjang Kota	-	-	-	-	-
Jumlah	50,00	225,00	56,00	32,00	252,00

Sumber : Dinas Pertanian, Peternakan dan Ketahanan Pangan Kab. Kep. Meranti

Tabel 5.5 Luas Panen Tanaman Buah-Buahan Menurut Desa/Kelurahan Tahun 2014 (Ha)

Desa/Kelurahan	Alpukat	Mangga	Duku	Jeruk Besar	Jeruk Siam
(1)	(2)	(3)	(4)	(5)	(6)
Sesap	-	1,00	-	-	-
Banglas Barat	-	1,00	-	-	-
Banglas	-	1,00	-	-	-
Selat Panjang Timur	-	1,50	-	-	-
Selat Panjang Selatan	-	0,50	-	-	-
Alah Air	-	1,00	-	-	-
Alah Air Timur	-	1,00	-	-	-
Selat Panjang Barat	-	-	-	-	-
Selat Panjang Kota	-	0,50	-	-	-
Jumlah	0	7,50	0	0	0

Sumber Dinas Pertanian, Peternakan dan Ketahanan Pangan Kab. Kep. Meranti

Lanjutan Tabel 5.5

Desa/Kelurahan	Durian	Sawo	Pepaya	Pisang
(1)	(2)	(3)	(4)	(5)
Sesap	-	-	-	3,00
Banglas Barat	-	-	-	2,50
Banglas	-	-	-	1,00
Selat Panjang Timur	-	-	-	3,00
Selat Panjang Selatan	-	-	-	1,00
Alah Air	-	-	0,50	4,00
Alah Air Timur	-	-	0,50	3,00
Selat Panjang Barat	-	-	-	0,50
Selat Panjang Kota	-	-	-	0,50
Jumlah	0	0	1,00	18,50

Sumber : Dinas Pertanian, Peternakan dan Ketahanan Pangan Kab.Kep.Meranti

Tabel 5.6 Produksi Panen Tanaman Buah-Buahan Menurut Desa/Kelurahan Tahun 2014 (Ton)

Desa/Kelurahan	Alpukat	Mangga	Duku	Jeruk Besar	Jeruk Siam
(1)	(2)	(3)	(4)	(5)	(6)
Sesap	-	25,00	-	-	-
Banglas Barat	-	25,00	-	-	-
Banglas	-	25,00	-	-	-
Selat Panjang Timur	-	37,50	-	-	-
Selat Panjang Selatan	-	12,50	-	-	-
Alah Air	-	25,00	-	-	-
Alah Air Timur	-	25,00	-	-	-
Selat Panjang Barat	-	-	-	-	-
Selat Panjang Kota	-	12,50	-	-	-
Jumlah	0	187,50	0	0	0

Sumber : Dinas Pertanian, Peternakan dan Ketahanan Pangan Kab. Kep. Meranti

Lanjutan Tabel 5.6

Desa/Kelurahan	Durian	Sawo	Pepaya	Pisang
(1)	(2)	(3)	(4)	(5)
Sesap	-	-	-	75,00
Banglas Barat	-	-	-	62,50
Banglas	-	-	-	25,00
Selat Panjang Timur	-	-	-	75,00
Selat Panjang Selatan	-	-	-	25,00
Alah Air	-	-	50,00	100,00
Alah Air Timur	-	-	50,00	75,00
Selat Panjang Barat	-	-	-	12,50
Selat Panjang Kota	-	-	-	12,50
Jumlah	0	0	100,00	462,50

Sumber : Dinas Pertanian, Peternakan dan Ketahanan Pangan Kab. Kep. Meranti

Tabel 5.7 Jumlah Ternak Menurut Desa/Kelurahan Tahun 2014 (Ekor)

Desa/Kelurahan	Sapi	Kerbau	Kambing/ Domba	Babi
(1)	(2)	(3)	(4)	(5)
Sesap	-	-	15	-
Banglas Barat	53	-	71	-
Banglas	69	-	224	-
Selat Panjang Timur	40	-	268	6
Selat Panjang Selatan	26	-	177	-
Alah Air	64	-	246	66
Alah Air Timur	27	-	112	-
Selat Panjang Barat	-	-	-	119
Selat Panjang Kota	44	3	135	27
Jumlah	323	3	1,248	218

Sumber : Dinas Pertanian, Peternakan dan Ketahanan Pangan Kab. Kep. Meranti

Tabel 5.8 Jumlah Ternak Unggas Menurut Desa/Kelurahan Tahun 2014 (Ekor)

Desa/Kelurahan	Ayam Ras Petelur	Ayam Ras Pedaging	Ayam Kampung	Itik
(1)	(2)	(3)	(4)	(5)
Sesap	-	-	74	-
Banglas Barat	-	310	448	10
Banglas	-	66,100	1,908	409
Selat Panjang Timur	-	64,400	214	82
Selat Panjang Selatan	-	6,400	668	155
Alah Air	-	51,000	3,244	57
Alah Air Timur	-	18,300	454	45
Selat Panjang Barat	-	360	-	-
Selat Panjang Kota	-	2,473	201	18
Jumlah		209,343	7,211	776

Sumber : Dinas Pertanian, Peternakan dan Ketahanan Pangan Kab. Kep. Meranti

Tabel 5.9

Luas Area Perkebunan Menurut Desa/Kelurahan
Tahun 2014 (Ha)

Desa/Kelurahan	Karet	Kelapa Sawit	Kelapa	Sagu	Kopi	Pinang
(1)	(2)	(3)	(4)	(5)	(6)	(7)
Sesap	70	-	20	150	-	1,50
Banglas Barat	110	-	23	-	-	-
Banglas	-	-	-	200	-	1,00
Selat Panjang Timur	-	-	-	-	-	1,00
Selat Panjang Selatan	-	-	-	-	-	-
Alah Air	70	-	126	6	-	2,50
Alah Air Timur	-	-	214	-	-	1,00
Selat Panjang Barat	-	-	-	-	-	-
Selat Panjang Kota	-	-	-	-	-	-
Jumlah	250	0	383	356	0	7,00

Sumber : Dinas Kehutanan dan Perkebunan Kab.Kepulauan Meranti

Tabel
5.10

Produksi Perkebunan Menurut Desa/Kelurahan
Tahun 2014 (Ha)

Desa/Kelurahan	Karet	Kelapa Sawit	Kelapa	Sagu	Kopi	Pinang
(1)	(2)	(3)	(4)	(5)	(6)	(7)
Sesap	61,8	-	10,1	1,350	-	0,65
Banglas Barat	50,4	-	10,1	-	-	-
Banglas	-	-	-	1,350	-	0,65
Selat Panjang Timur	-	-	-	-	-	0,65
Selat Panjang Selatan	-	-	-	-	-	-
Alah Air	44,7	-	104,0	54	-	1,30
Alah Air Timur	-	-	202,0	-	-	0,65
Selat Panjang Barat	-	-	-	-	-	-
Selat Panjang Kota	-	-	-	-	-	-
Jumlah	156,8	-	326	2,754	0	3.90

Sumber : Dinas Kehutanan dan Perkebunan Kab.Kep.Meranti

Tabel 5.11 Luas Kolam, Tambak, dan Keramba Menurut Desa/Kelurahan Tahun 2014

Desa/Kelurahan	Kolam (ha)		Tambak (ha)		Keramba (unit)	
	Semua	Beroperasi	Semua	Beroperasi	Semua	Beroperasi
(1)	(2)	(3)	(4)	(5)	(6)	(7)
Sesap	-	-	-	-	-	-
Banglas Barat	-	-	10	3	-	-
Banglas	-	-	-	-	-	-
Selat Panjang Timur	-	-	-	-	-	-
Selat Panjang Selatan	-	-	-	-	-	-
Alah Air	-	-	-	-	-	-
Alah Air Timur	-	-	-	-	-	-
Selat Panjang Barat	-	-	-	-	-	-
Selat Panjang Kota	-	-	-	-	-	-
Jumlah	-	-	10.00	3.00	-	-

Sumber : Dinas Perikanan dan Kelautan Kab.Kep.Meranti

Tabel 5.12 Jumlah Rumahtangga Perikanan Menurut Desa/Kelurahan Tahun 2014

Desa/Kelurahan	Perikanan			Budidaya	
	Laut	Perairan	Kolam	Tambak	Laut
(1)	(2)	(3)	(4)	(5)	(6)
Sesap	12	-	-	-	-
Banglas Barat	11	-	-	8	-
Banglas	58	-	-	-	-
Selat Panjang Timur	29	-	-	-	-
Selat Panjang Selatan	9	-	-	-	-
Alah Air	5	-	-	-	-
Alah Air Timur	-	-	-	-	-
Selat Panjang Barat	-	-	-	-	-
Selat Panjang Kota	20	-	-	-	-
Jumlah	135	0	0	8	0

Sumber : Dinas Perikanan dan Kelautan Kab.Kep.Meranti

Tabel 5.13 Produksi Perikanan Menurut Desa/Kelurahan Tahun 2014 (Ton)

Desa/Kelurahan	Ikan Air Laut			Ikan Air Tawar
	Tangkap	Tambak	Keramba	
(1)	(2)	(3)	(4)	(5)
Sesap	19,8	-	-	-
Banglas Barat	15,18	-	-	1,2
Banglas	202,4	-	-	-
Selat Panjang Timur	28,49	-	-	-
Selat Panjang Selatan	-	-	-	-
Alah Air	33	-	-	-
Alah Air Timur	-	-	-	-
Selat Panjang Barat	-	-	-	-
Selat Panjang Kota	58,3	-	-	-
Jumlah	357,17	0.00	0.00	1,2

Sumber : Dinas Perikanan dan Kelautan Kab.Kep.Meranti

6

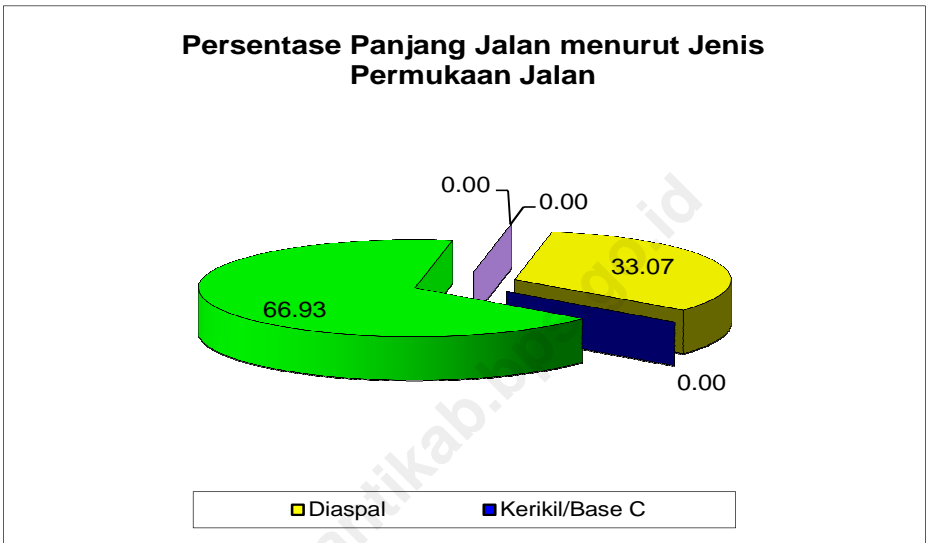
[PERHUBUNGAN]

TRANSPORTATION

<http://merarikab.go.id>

PERHUBUNGAN

Kondisi jalan di Kecamatan Tebing Tinggi menunjukkan persentase terbesar adalah jalan dengan jenis permukaan tanah. Lebih lengkapnya dapat kita lihat dari grafik berikut ini:



Transportasi di dalam desa/kelurahan menunjukkan bahwa sebagian besar desa/kelurahan, yaitu sebanyak 2 desa/kelurahan menggunakan akses darat dan air, dan 7 desa/kelurahan lainnya menggunakan akses darat. Begitu juga untuk transportasi antar desa/kelurahan, sebanyak 2 desa/kelurahan menggunakan akses darat dan air, dan 7 desa/kelurahan lainnya menggunakan akses darat.

Tabel 6.1 Panjang Jalan Menurut Jenis Permukaan Jalan dan Kondisi , Kelas Tahun 2012 (M)

Keadaan Jalan	Panjang Jalan
(1)	(2)
I JENIS PERMUKAAN	
a. Diaspal	41,000
b. Kerikil/Base C	7,000
c. Semenisasi (Beton)	97,646
d. Tanah	3,000
e. Lainnya	0
JUMLAH	148,646
II KONDISI JALAN	
a. Baik	93,413
b. Sedang	24,615
c. Rusak	12,281
d. Rusak Berat	18,337
JUMLAH	148,646
III KELAS JALAN	
a. Kelas I	-
b. Kelas II	-
c. Kelas III	-
d. Kelas III A	-
e. Kelas III B	0
f. Kelas III C	48,000
g. Kelas Tidak Dirinci	100,646
JUMLAH	148,646

Sumber : Dinas Pekerjaan Umum Kabupaten Kepulauan Meranti

Tabel 6.2 Transportasi Yang Digunakan Menurut Desa/Kelurahan Tahun 2014

Desa/Kelurahan	Dalam Wilayah Desa/Kelurahan			Antar Desa/Kelurahan		
	Darat	Air	Darat dan Air	Darat	Air	Darat dan Air
(1)	(2)	(3)	(4)	(5)	(6)	(7)
Sesap	V	-	-	V	-	-
Banglas Barat	-	-	V	-	-	V
Banglas	-	-	V	-	-	V
Selat Panjang Timur	V	-	-	V	-	-
Selat Panjang Selatan	V	-	-	V	-	-
Alah Air	V	-	-	V	-	-
Alah Air Timur	V	-	-	V	-	-
Selat Panjang Barat	V	-	-	V	-	-
Selat Panjang Kota	V	-	-	V	-	-
Jumlah	7	-	2	7	-	2

Sumber : Kantor Camat Tebing Tinggi

7

[EKONOMI]

ECONOMIC

<http://merarikab.go.id>

EKONOMI

Sektor ekonomi, seperti yang tercatat di Dinas Perindustrian, Perdagangan, Koperasi, dan UKM Kabupaten Kepulauan Meranti, menunjukkan bahwa Kecamatan Tebing Tinggi memiliki industri kecil sebanyak 11 industri dan industri mikro sebanyak 59 industri. Masing-masing desa/kelurahan sudah memiliki toko/warung kelontong, dengan yang terbanyak berada di Kelurahan Selatpanjang Barat berjumlah 609 usaha.

Dari Dinas Perindustrian, Perdagangan, Koperasi, dan UKM Kabupaten Kepulauan Meranti, Kecamatan Tebing Tinggi Tercatat sebanyak 182 unit koperasi yang dari jumlah tersebut semuanya merupakan Koperasi Non KUD . Sementara dari data tersebut 38 Koperasi Non KUD berstatus aktif dan 144 Koperasi Non KUD berstatus Tidak Aktif.

Tabel 7.1 Jumlah Usaha Industri yang Terdaftar Menurut Desa/Kelurahan Tahun 2013

Desa/Kelurahan	Industri Besar (≥100 Pekerja)	Industri Sedang (20-99 Pekerja)	Industri Kecil (5-19 Pekerja)	Industri Mikro (1-4 Pekerja)
(1)	(2)	(3)	(4)	(5)
Sesap	-	-	-	-
Banglas Barat	-	-	-	-
Banglas	-	-	3	10
Selat Panjang Timur	-	-	-	10
Selat Panjang Selatan	-	-	-	20
Alah Air	-	-	5	10
Alah Air Timur	-	-	-	-
Selat Panjang Barat	-	-	1	1
Selat Panjang Kota	-	-	2	8
Jumlah	0	0	11	59

Sumber : Dinas Perindustrian, Perdagangan, Koperasi dan UKM Kab. Kepulauan Meranti

Tabel 7.2 Jumlah Usaha Perdagangan yang Terdaftar Menurut Desa/Kelurahan Tahun 2013

Desa/Kelurahan	Swalayan/ Supermarket/ Toserba/ Minimarket	Toko/ Warung Kelontong	Bangunan Pasar Permanen/ Semi Permanen	Pasar Tanpa Bangunan Permanen
(1)	(2)	(3)	(4)	(5)
Sesap	-	-	-	-
Banglas Barat	-	-	-	-
Banglas	-	10	-	-
Selat Panjang Timur	5	52	1	1
Selat Panjang Selatan	1	50	-	1
Alah Air	1	18	-	-
Alah Air Timur	-	20	-	-
Selat Panjang Barat	8	609	1	1
Selat Panjang Kota	21	203	2	-
Jumlah	36	962	4	3

Sumber : Dinas Perindustrian, Perdagangan, Koperasi dan UKM Kab. Kepulauan Meranti

Tabel 7.3 Jumlah Usaha Akomodasi dan Penginapan yang Terdaftar Menurut Desa/Kelurahan Tahun 2013

Desa/Kelurahan	Restoran/ Rumah Makan	Warung/ Kedai Makanan dan Minuman	Penginapan (losmen/ wisma/ motel)	Hotel Melati/ Berbintang
(1)	(6)	(7)	(8)	(9)
Sesap	-	-	-	-
Banglas Barat	-	-	-	-
Banglas	2	8	-	-
Selat Panjang Timur	5	30	-	1
Selat Panjang Selatan	3	29	-	-
Alah Air	-	10	-	-
Alah Air Timur	-	10	-	-
Selat Panjang Barat	6	158	5	1
Selat Panjang Kota	5	108	6	3
Jumlah	21	353	11	5

Sumber : Dinas Perindustrian, Perdagangan, Koperasi dan UKM Kab. Kepulauan Meranti

Tabel 7.4 Jumlah Koperasi yang Terdaftar Menurut Desa/Kelurahan Tahun 2013

Desa/Kelurahan	KUD	Non KUD	Jumlah
(1)	(2)	(3)	(4)
Sesap	-	7	7
Banglas Barat	-	14	14
Banglas	-	5	5
Selat Panjang Timur	-	38	38
Selat Panjang Selatan	-	20	20
Alah Air	-	17	17
Alah Air Timur	-	26	26
Selat Panjang Barat	-	31	31
Selat Panjang Kota	-	24	24
Jumlah	0	182	182

Sumber : Dinas Perindustrian, Perdagangan, Koperasi dan UKM

Tabel 7.5 Jumlah Status KUD yang Terdaftar Menurut Desa/Kelurahan Tahun 2013

Desa/Kelurahan	KUD		Jumlah
	Aktif	Tidak Aktif	
(1)	(2)	(3)	(4)
Sesap	-	-	-
Banglas Barat	-	-	-
Banglas	-	-	-
Selat Panjang Timur	-	-	-
Selat Panjang Selatan	-	-	-
Alah Air	-	-	-
Alah Air Timur	-	-	-
Selat Panjang Barat	-	-	-
Selat Panjang Kota	-	-	-
Jumlah	0	0	0

Sumber : Dinas Perindustrian, Perdagangan, Koperasi dan UKM

Tabel 7.6 Jumlah Anggota Koperasi Non KUD yang Terdaftar Menurut Desa/Kelurahan Tahun 2013

Desa/Kelurahan	Non KUD		Jumlah
	Aktif	Tidak Aktif	
(1)	(2)	(3)	(4)
Sesap	-	7	7
Banglas Barat	-	14	14
Banglas	3	2	5
Selat Panjang Timur	13	25	38
Selat Panjang Selatan	4	16	20
Alah Air	2	15	17
Alah Air Timur	1	25	26
Selat Panjang Barat	7	24	31
Selat Panjang Kota	8	16	24
Jumlah	38	144	182

Sumber : Dinas Perindustrian, Perdagangan, Koperasi dan UKM

Tabel 7.7 Jumlah Simpanan anggota Koperasi Non KUD yang Terdaftar Menurut Desa/Kelurahan Tahun 2013

Desa/Kelurahan	Anggota	Jumlah Simpanan
(1)	(2)	(3)
Sesap	-	-
Banglas Barat	-	-
Banglas	720	787,500,000
Selat Panjang Timur	387	125,000,000
Selat Panjang Selatan	103	18,705,200
Alah Air	118	79,250,100
Alah Air Timur	131	69,751,410
Selat Panjang Barat	215	81,250,400
Selat Panjang Kota	190	12,450,000
Jumlah	1,864	1,173,907,110

Sumber : Dinas Perindustrian, Perdagangan, Koperasi dan UKM

DATA

MENCERDASKAN BANGSA

————— *Enlighten The Nation* —————

<http://merantikab.bps.go.id>



**BADAN PUSAT STATISTIK
KABUPATEN KEPULAUAN MERANTI**

Statistics of Kepulauan Meranti Regency
Jl. Dorak Desa Banglas Kec. Tebing Tinggi

Telp : (0763) 33553

Homepage : <http://merantikab.bps.go.id> Email : bps1410@bps.go.id