

KECAMATAN TIWU DALAM ANGKA 2020

TIWU SUBDISTRICT IN FIGURES 2020



**BADAN PUSAT STATISTIK
KABUPATEN KOLAKA UTARA**
BPS - Statistics of Kolaka Utara



KECAMATAN TIWU DALAM ANGKA 2020

TIWU SUBDISTRICT IN FIGURES 2020



KECAMATAN TIWU DALAM ANGKA
Tiwu Subdistrict in Figures
2020

ISSN : 2622-6634
No. Publikasi/*Publication Number* : 74080.1712
Katalog /*Catalog* : 1102001.7408031
Ukuran Buku/*Book Size* : 21cm x 15 cm
Jumlah Halaman/*Number of Pages* : xiii + 62 hal/*pages*
Naskah/*Manuscript* :
BPS Kabupaten Kolaka Utara
BPS-Statistics of Kolaka Utara Regency
Penyunting/*Editor* :
BPS Kabupaten Kolaka Utara
BPS-Statistics of Kolaka Utara Regency
Gambar Kover/*Cover Design* :
Lintia Ifada, SST
Section of Integration Processing and Statistics Dissemination
Ilustrasi Kover/*Cover Illustration* :
Freepic

Diterbitkan oleh/*Published by:*

©BPS Kabupaten Kolaka Utara/*BPS-Statistics of Kolaka Utara Regency*

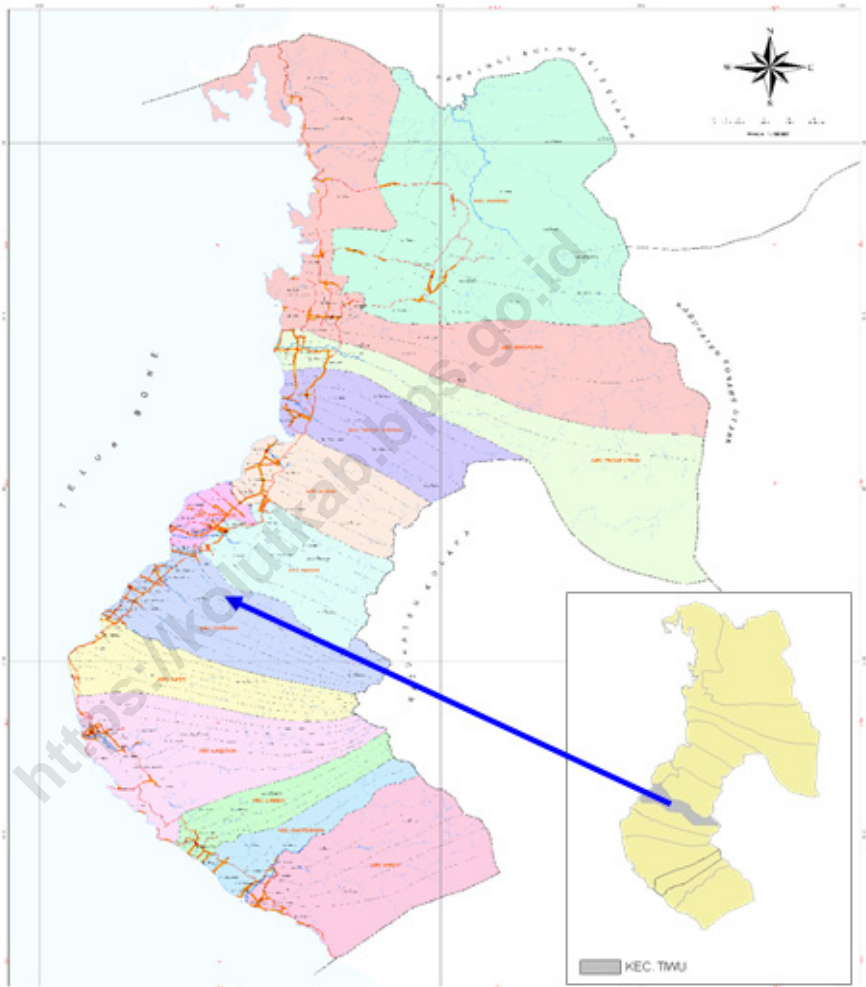
Dicetak oleh/*Printed by:*

BPS Kabupaten Kolaka Utara

Dilarang mengumumkan, mendistribusikan, mengomunikasikan, dan/atau menggandakan sebagian atau seluruh isi buku ini untuk tujuan komersil tanpa izin tertulis dari Badan Pusat Statistik.

Prohibited to announce, distribute, communicate, and/or copy part or all of this book for commercial purpose without permission from BPS-Statistics Indonesia.

PETA WILAYAH KECAMATAN TIWU
MAP OF TIWU SUBDISTRICT





KATA PENGANTAR

Kecamatan Tiwu Dalam Angka 2020 merupakan seri publikasi tahunan yang diterbitkan oleh Badan Pusat Statistik Kabupaten Kolaka utara. Publikasi ini menyajikan berbagai jenis data dari berbagai aspek. Informasi yang disajikan dalam publikasi ini memuat gambaran umum tentang keadaan sosial serta perkembangan perekonomian masyarakat di Kecamatan Tiwu.

Publikasi Kecamatan Tiwu dalam angka ini dapat terwujud berkat kerja sama dan bantuan dari berbagai pihak, baik instansi pemerintah maupun swasta yang ada di Kecamatan Tiwu. Kepada semua pihak yang telah memberikan kontribusi, kami sampaikan penghargaan dan terima kasih.

Meski publikasi ini telah mengalami perbaikan dan penyempurnaan, tidak berarti bahwa publikasi ini luput dari kekurangan dan kesalahan. Diharapkan tanggapan dan saran dari para pemakai untuk perbaikan publikasi yang akan datang.

Lasusua , Juli 2020
Kepala BPS
Kabupaten Kolaka Utara

Zablin, SST., M.Si



PREFACE

Tiwu Subdistrict in Figures 2020 is series publication, published annually by BPS Kolaka Utara . The publication is aimed at providing general picture of socio-economic characteristics of the population as well as economic trends of Tiwu Subdistrict.

The release of this publication report has been made possible, due to the assistance and contributions of various government institutions and private organizations. To all who has involved in the preparation of this publication, I would like to express my high appreciation and gratitude.

Comments and suggestions to improve the contents of this publication are always welcome.

*Lasusua , Juli 2020
Chief Statistician of
Kolaka Utara regency*

Zablin, SST., M.Si

DAFTAR ISI / CONTENTS

	Halaman <i>Page</i>
Kata Pengantar/ <i>Preface</i>	vii
Daftar Isi/ <i>Contents</i>	ix
Daftar Tabel/ <i>List of Tables</i>	xi
1. Sosial dan Kesejahteraan Rakyat/ <i>Social and Welfare</i>	1
2. Energi/ <i>Energy</i>	39
3. Perdagangan dan Keuangan/ <i>Trades and Finance</i>	45
4. Transportasi dan Komunikasi/ <i>Transportation and Communication</i>	55

DAFTAR TABEL/LIST OF TABLES

Halaman
Page

1.	SOSIAL DAN KESEJAHTERAAN RAKYAT/SOCIAL AND WELFARE	
1.1	PENDIDIKAN/EDUCATION	
1.1.1	Jumlah Sekolah Dasar Menurut Desa/Kelurahan di Kecamatan Tiwu, 2019..... <i>Number of Primary Schools by Village/Kelurahan in Tiwu Subdistrict, 2019.....</i>	7
1.1.2	Jumlah Madrasah Ibtidaiyah Menurut Desa/Kelurahan di Kecamatan Tiwu, 2019..... <i>Number of Madrasah Ibtidaiyah by Village/Kelurahan in Tiwu Subdistrict, 2019.....</i>	8
1.1.3	Jumlah Sekolah Menengah Pertama (SMP) Menurut Desa/Kelurahan di Kecamatan Tiwu, 2019..... <i>Number of Junior High Schools by Village/Kelurahan in Tiwu Subdistrict, 2019.....</i>	9
1.1.4	Jumlah Madrasah Tsanawiyah (MTs) Menurut Desa/ Kelurahan di Kecamatan Tiwu, 2019..... <i>Number of Madrasah Tsanawiyah (MTs) by Village/Kelurahan in Tiwu Subdistrict, 2019.....</i>	10
1.1.5	Jumlah Sekolah Menengah Atas (SMA) Menurut Desa/Kelurahan di Kecamatan Tiwu, 2019..... <i>Number of Senior High Schools by Village/Kelurahan in Tiwu Subdistrict, 2019.....</i>	11
1.1.6	Jumlah Madrasah Aliyah (MA) Menurut Desa/Kelurahan di Kecamatan Tiwu, 2019..... <i>Number of Madrasah Aliyah (MA) by Village/Kelurahan in Tiwu Subdistrict, 2019.....</i>	12
1.1.7	Jumlah Sekolah Menengah Kejuruan (SMK) Menurut Desa/Kelurahan di Kecamatan Tiwu, 2019..... <i>Number of High Vocational Schools by Village/Kelurahan in Tiwu Subdistrict, 2019.....</i>	13
1.1.8	Jumlah Perguruan Tinggi Menurut Desa/Kelurahan di Kecamatan Tiwu, 2019..... <i>Number of University by Village/Kelurahan in Tiwu Subdistrict, 2019..</i>	14

1.1.9	Kemudahan Mencapai Sarana Pendidikan Terdekat Bagi Desa/ Kelurahan yang Tidak Ada Sarana Pendidikan Menurut Desa/ Kelurahan dan Jenjang Pendidikan di Kecamatan Tiwu, 2019..... <i>The Ease of Reaching Nearest Educational Facilities for Village/ Kelurahan without Educational Facilities by Village/Kelurahan and Level of Education in Tiwu Subdistrict, 2019.....</i>	15
1.2	KESEHATAN/HEALTH	
1.2.1	Jumlah Fasilitas Kesehatan Menurut Desa/Kelurahan di Kecamatan Tiwu, 2019..... <i>Number of Health Facilities by Village/Kelurahan in Tiwu Subdistrict, 2019.....</i>	18
1.2.2	Kemudahan Mencapai Sarana Kesehatan Terdekat Bagi Desa/ Kelurahan yang Tidak Ada Sarana Kesehatan Menurut Desa/ Kelurahan dan Jenis Sarana Kesehatan di Kecamatan Tiwu, 2019..... <i>The Ease of Reaching Nearest Health Facilities for Villages/ Kelurahan without Health Facilities by Village/Kelurahan and Type of Health Facilities in Tiwu Subdistrict, 2019.....</i>	20
1.2.3	Jumlah Tenaga Kesehatan di Kecamatan Tiwu, 2017-2019..... <i>Number of Health Worker in Tiwu Subdistrict, 2017- 2019.....</i>	22
1.2.4	Jumlah Bayi yang Mendapat Imunisasi Menurut Jenis Vaksin di Kecamatan Tiwu, 2017-2019..... <i>Number of Immunized Babies by Type of Vaccine in Tiwu Subdistrict, 2017- 2019.....</i>	23
1.2.5	Jumlah Kasus Gizi Buruk Menurut Desa/Kelurahan di Kecamatan Tiwu, 2017-2018..... <i>Number of Malnutrition by Village/Kelurahan in Tiwu Subdistrict, 2017- 2018.....</i>	24
1.2.6	Jumlah Kasus HIV/AIDS, IMS, DBD, Diare, TBC dan Malaria di Kecamatan Tiwu, 2017-2019..... <i>Number of Cases HIV/AIDS, STIs, DFH, Diarrhea, TB and Malaria in Tiwu Subdistrict, 2017 2019.....</i>	25
1.3	SOSIAL LAINNYA/OTHERS	
1.3.1	Jumlah Kejadian Bencana Alam Menurut Desa/Kelurahan dan Jenis Bencana Alam di Kecamatan Tiwu, 2018..... <i>Number of Natural Disaster by Village/Kelurahan in Tiwu Subdistrict, 2018</i>	26

1.3.2	Jumlah Korban Jiwa Akibat Bencana Alam Menurut Desa/Kelurahan dan Jenis Bencana Alam di Kecamatan Tiwu, 2018..... <i>Number of Victim Due to Natural Disaster by Village/Kelurahan in Tiwu Subdistrict, 2018</i>	29
1.3.3	Keberadaan Fasilitas/Upaya Antisipasi/Mitigasi Bencana Alam Menurut Desa/Kelurahan di Kecamatan Tiwu, 2018 <i>Facilities to Anticipate Natural Disaster by Village/Kelurahan in Tiwu Subdistrict, 2018</i>	32
1.3.4	Jumlah Jompo dan Penyandang Cacat Menurut Jenis di Kecamatan Tiwu, 2016-2019..... <i>Number of Deceprit and Disabled People by Type in Tiwu Subdistrict, 2016-2019</i>	34
1.3.5	Jumlah Desa/kelurahan yang Memiliki Kelompok Kegiatan Olahraga Menurut Jenis Olahraga dan Ketersediaan Fasilitas/Lapangan Olahraga di Kecamatan Tiwu, 2019..... <i>Number of Villages/Kelurahan that Have Sports Activity Groups by Type of Sport and Availability of Sports Facilities in Tiwu Subdistrict, 2019</i>	35
1.3.6	Jumlah Desa/Kelurahan Menurut Fasilitas Buang Air Besar Sebagian Besar Keluarga di Kecamatan Tiwu, 2014, 2018, dan 2019	36
1.3.7	Jumlah Desa/Kelurahan Menurut Sumber Air Minum Sebagian Besar Keluarga di Kecamatan Tiwu, 2014, 2018, dan 2019 <i>Number of Villages/Kelurahan by Source of Drinking Water of the Most Families in Tiwu Subdistrict, 2014, 2018, and 2019</i>	37
2.	ENERGI/ENERGY	
2.1	Jumlah Keluarga Menurut Desa/Kelurahan dan Jenis Pengguna Listrik di Kecamatan Tiwu, 2019	42
2.2	Jumlah Desa/Kelurahan Menurut Keberadaan Penerangan Jalan Utama Desa/Kelurahan di Kecamatan Tiwu, 2014, 2018, dan 2019... <i>Number of Village/Kelurahan by Main Road Lighting in Tiwu Subdistrict, 2014, 2018, and 2019</i>	43
2.3	Jumlah Desa/Kelurahan Menurut Jenis Bahan Bakar untuk Memasak	

	yang Digunakan oleh Sebagian Besar Keluarga di Kecamatan Tiwu, 2014, 2018, dan 2019.....	
	<i>Number of Villages/Kelurahan by Type of Fuel for Cooking Used by Most Families in Tiwu Subdistrict, 2014, 2018, and 2019.....</i>	44
3.	PERDAGANGAN DAN KEUANGAN/TRADES AND FINANCE	
3.1	Banyaknya Sarana dan Prasarana Ekonomi Menurut Desa/Kelurahan dan Jenisnya di Kecamatan Tiwu, 2019.....	
	<i>Number of Economic Facilities by Village/Kelurahan in Tiwu Subdistrict, 2019.....</i>	49
3.2	Banyaknya Embung Desa Menurut Desa/Kelurahan di Kecamatan Tiwu, 2018 dan 2019.....	
	<i>Number of Dam by Village/Kelurahan in Tiwu Subdistrict, 2019.....</i>	52
3.3	Banyaknya Sarana Lembaga Keuangan Yang Beroperasi Menurut Desa/Kelurahan dan Jenisnya di Kecamatan Tiwu, 2019	
	<i>Number of Bank by Village/Kelurahan in Tiwu Subdistrict, 2019.....</i>	53
3.4	Banyaknya Koperasi yang Masih Aktif Menurut Desa/Kelurahan dan Jenis Koperasi di Kecamatan Tiwu, 2019.....	
	<i>Number of Cooperative by Village/Kelurahan in Tiwu Subdistrict, 2019.....</i>	54
4.1	TRANSPORTASI/TRANSPORTATION	
4.1.1	Sarana Transportasi Antar Desa/Kelurahan Menurut Desa/Kelurahan di Kecamatan Tiwu, 2019.....	
	<i>Transportation Facilities by Village/Kelurahan in Tiwu Subdistrict, 2019.....</i>	59
4.1.2	Kondisi Jalan Darat Antar Desa/Kelurahan Menurut Desa/Kelurahan di Kecamatan Tiwu, 2019	
	<i>Road Condition between Villages/Kelurahan in Tiwu Subdistrict, 2019</i>	60
4.2	KOMUNIKASI/COMMUNICATION	
4.2.1	Jumlah Menara dan Operator Layanan Komunikasi Telepon Seluler serta Kondisi Sinyal Telepon Seluler Menurut Desa/Kelurahan di Kecamatan Tiwu, 2019	
	<i>Number of Towers, Cellular Telephone Operators and Condition of Phone Signal by Village/Kelurahan in Tiwu Subdistrict, 2019</i>	61
4.2.2	Keberadaan Kantor Pos/Pos Pembantu/Rumah Pos dan Perusahaan/ Agen Jasa Ekspedisi Swasta Menurut Desa/Kelurahan di Kecamatan	

Tiwu, 2019.....	
<i>Number of Post Offices and Expedition by Village/Kelurahan in in</i>	
<i>Tiwu Subdistrict, 2019</i>	62

<https://kolutkab.bps.go.id>



PENJELASAN TEKNIS

1. Sarana pendidikan adalah lembaga yang menghasilkan siswa yang lulus dan diakui/disahkan oleh Kementerian Pendidikan dan Kebudayaan yang dibuktikan dengan sertifikat/ijazah.
2. Rumah Sakit (RS) adalah sarana kesehatan/bangunan tempat untuk melayani penderita yang sakit untuk berobat rawat jalan atau rawat inap yang pelayanannya disediakan oleh dokter, perawat, dan tenaga ahli kesehatan lainnya.
3. Rumah Sakit Bersalin (RSB) adalah rumah sakit khusus untuk persalinan, dilengkapi pelayanan spesialis pemeriksaan kehamilan, persalinan, rawat inap, dan rawat jalan ibu dan anak yang berada di bawah pengawasan dokter spesialis kandungan.
4. Puskesmas (Pusat Kesehatan Masyarakat) adalah sebagai unit pelayanan kesehatan milik pemerintah (pelaksana teknis dinas kesehatan kabupaten/kota) yang bertanggung jawab terhadap pelayanan kesehatan masyarakat untuk wilayah kecamatan, sebagian kecamatan, atau kelurahan/desa. Puskesmas memberikan pelayanan berobat jalan atau rawat inap.
5. Puskesmas Pembantu (Pustu) sebagai sarana kesehatan/bangunan yang dipakai sebagai pusat kesehatan masyarakat untuk wilayah yang lebih kecil, misal di desa/kelurahan. Pustu merupakan sarana kesehatan milik pemerintah yang berfungsi menunjang dan membantu memperluas jangkauan puskesmas dengan melaksanakan kegiatan-kegiatan yang dilakukan puskesmas dalam ruang lingkup wilayah yang lebih kecil serta jenis dan kompetensi pelayanan yang disesuaikan dengan kemampuan tenaga dan sarana yang tersedia. Pustu memberikan pelayanan berobat jalan. Pustu bertanggung jawab ke puskesmas induk di kecamatan.
6. Poliklinik adalah sarana kesehatan/bangunan yang dipakai untuk pelayanan berobat jalan. Biasanya dikelola oleh swasta atau organisasi keagamaan tertentu.
7. Balai pengobatan adalah tempat pemeriksaan kesehatan di bawah pengawasan mantri kesehatan.
8. Apotek adalah suatu sarana kesehatan yang digunakan untuk pekerjaan kefarmasian, dan penyaluran/penjualan obat/bahan farmasi. Apotek melayani pembelian obat secara bebas atau dengan resep dokter. Apotek selalu ada tenaga apoteker selaku penanggungjawabnya.
9. Imunisasi adalah memasukkan kuman atau racun penyakit tertentu yang sudah dilemahkan (vaksin) ke dalam tubuh dengan cara disuntik atau diminum (diteteskan dalam mulut) dengan maksud agar terjadi kekebalan tubuh terhadap penyakit tersebut.

10. Gizi buruk adalah suatu keadaan kekurangan konsumsi zat gizi yang disebabkan oleh rendahnya konsumsi energi protein dalam makanan sehari-hari, yang ditandai dengan berat dan tinggi badan tidak sesuai umur (dibawah rata-rata) dan harus ditetapkan oleh tenaga medis. Busung lapar termasuk salah satu bentuk gizi buruk. Secara klinis, status gizi buruk meliputi tiga tipe, yaitu marasmus, kwashiorkor, dan marasmus-kwashiorkor.
11. Muntaber adalah suatu penyakit yang disebabkan karena peradangan usus oleh bakteri, virus, parasit lain (jamur, cacing, protozoa), keracunan makanan atau minuman yang disebabkan oleh bakteri maupun bahan kimia serta kurang gizi, misalnya kelaparan atau kekurangan protein. Penyakit ini dapat mewabah akibat lingkungan sekitar tempat tinggal yang kurang bersih serta makanan yang dikonsumsi terkontaminasi bakteri. Sistem sanitasi yang tidak terjaga dengan baik juga memudahkan kuman untuk berkembang biak. Hujan yang terus menerus sehingga menimbulkan banjir dan lingkungan yang kotor, sangat potensial menimbulkan wabah muntaber. Tanda atau gejala seseorang yang terkena muntaber adalah sakit perut (mulas), kembung, muntah- muntah, demam tinggi, kepala pusing, nafsu makan berkurang, lemas, dan elastisitas kulit menurun.
12. Diare adalah buang air besar dalam bentuk cairan lebih dari 3 kali dalam satu hari dan biasanya berlangsung dua hari atau lebih. Penyebab diare antara lain: bakteri, virus, alergi, dan parasit pada makanan.
13. Demam Berdarah (DB) adalah penyakit menular yang disebabkan oleh virus Dengue dan ditularkan oleh nyamuk *Aedes Aegypti* betina. Tanda- tanda DB antara lain: demam secara mendadak 2-7 hari, lemah/lesu, gelisah, nyeri ulu hati disertai tanda pendarahan di kulit berupa bintik perdarahan, lebam, kadang disertai mimisan, berak/muntah darah, dan kesadaran menurun.
14. Lapangan olahraga adalah tempat lapang untuk kegiatan olahraga yang ada di desa/kelurahan baik yang sesuai dengan persyaratan olahraga yang bersangkutan maupun tidak.
15. Jamban adalah tempat buang air besar yang tertutup, baik menggunakan tangki septik maupun tidak.
16. Jamban sendiri adalah jamban yang hanya digunakan oleh satu keluarga.
17. Jamban bersama adalah jamban yang digunakan oleh dua keluarga atau lebih.
18. Jamban umum adalah jamban yang dapat digunakan oleh setiap warga desa/kelurahan yang bersangkutan maupun masyarakat lainnya.
19. Bukan jamban adalah tempat pembuangan air besar yang penampungan akhirnya kolam/sawah, lubang tanah/tanah lapang/kebun, sungai/danau/laut, dan sebagainya.
20. Air kemasan bermerek adalah air yang diproduksi oleh suatu perusahaan

- melalui proses yang higienis dan terdaftar di kementerian kesehatan.
21. Air isi ulang adalah air yang diproduksi melalui proses penjernihan dan biasanya tidak memiliki merek.
 22. Ledeng dengan meteran (PAM/PDAM) adalah air yang diproduksi melalui penjernihan dan penyehatan sebelum dialirkan kepada konsumen melalui suatu instalasi berupa saluran air. Sumber air ini diusahakan oleh Perusahaan Air Minum (PAM), Perusahaan Daerah Air Minum (PDAM), atau Badan Pengelola Air Minum (BPAM), baik dikelola oleh pemerintah maupun swasta.
 23. Ledeng tanpa meteran adalah air yang diproduksi melalui proses penjernihan dan penyehatan (air PAM) namun disalurkan ke konsumen melalui pedagang air keliling/pikulan.
 24. Sumur bor atau pompa adalah air tanah yang cara pengambilannya dengan pompa tangan, pompa listrik, atau kincir angin, termasuk sumur artesis (sumur pantek).
 25. Sumur adalah air dalam tanah yang cara pengambilannya dengan menggunakan gayung atau ember, baik dengan menggunakan katrol maupun tidak.
 26. Mata air adalah sumber air permukaan tanah di mana air timbul dengan sendirinya (alami).
 27. Sungai/danau/kolam/waduk/situ/embung/bendungan adalah air yang diperoleh dari sungai/danau/kolam/waduk/situ/embung/bendungan
 28. Air hujan adalah air yang diperoleh dengan cara menampung air hujan.
 29. Tanah longsor adalah salah satu jenis gerakan massa tanah atau batuan, ataupun percampuran keduanya, menuruni atau keluar lereng akibat terganggunya kestabilan tanah atau batuan penyusun lereng.
 30. Banjir adalah peristiwa terbenamnya daratan karena volume air yang meningkat. Banjir dapat terjadi karena luapan air yang berlebihan di suatu tempat akibat hujan besar, luapan air sungai atau pecahnya bendungan air.
 31. Banjir bandang adalah banjir yang datang secara tiba-tiba dengan volume yang besar sehingga merusak rumah-rumah penduduk maupun menimbulkan korban jiwa.
 32. Gempa bumi adalah getaran atau guncangan yang terjadi di permukaan bumi yang disebabkan oleh tumbukan antar lempeng bumi, patahan aktif, aktivitas gunung api, atau runtuhannya batuan. Gempa bumi terjadi karena aktivitas tektonik atau vulkanik. Gempa tektonik adalah jenis gempa yang disebabkan oleh pergeseran tanah, sedangkan gempa vulkanik adalah jenis gempa yang disebabkan oleh letusan gunung berapi.
 33. Tsunami adalah sebuah gelombang/ombak laut yang besar yang terjadi karena gerakan vertikal pada kerak bumi yang diakibatkan oleh gempa bumi, gempa di laut, gunung berapi meletus, atau hantaman meteor di laut.

Gerakan vertikal pada kerak bumi dapat menyebabkan dasar laut naik atau turun secara tiba-tiba, yang mengakibatkan gangguan keseimbangan air yang berada di atasnya. Hal ini mengakibatkan terjadinya aliran energi air laut yang ketika sampai di pantai menjadi gelombang besar, yang disebut tsunami.

34. Gelombang pasang laut adalah gelombang tinggi yang ditimbulkan karena efek terjadinya siklon tropis di sekitar wilayah Indonesia dan berpotensi kuat menimbulkan bencana alam.
35. Angin puyuh/puting beliung/topan adalah angin kencang yang datang secara tiba-tiba, mempunyai pusat, dan bergerak melingkar menyerupai spiral dengan kecepatan 40-50 km/jam hingga menyentuh permukaan bumi dan akan hilang dalam waktu singkat (3-5 menit).
36. Gunung meletus adalah fenomena alam yang terjadi akibat aktivitas vulkanik di gunung yang menyebabkan magma keluar maupun material vulkanik dari kawah
37. Kebakaran hutan dan lahan adalah suatu keadaan di mana hutan dan lahan dilanda api, sehingga mengakibatkan kerusakan hutan dan lahan yang menimbulkan kerugian ekonomis dan atau nilai lingkungan.
38. Kekeringan (lahan) adalah keadaan kekurangan pasokan air pada suatu daerah dalam masa yang berkepanjangan (beberapa bulan hingga bertahun-tahun).
39. Sistem peringatan dini bencana alam adalah serangkaian kegiatan pemberian peringatan sesegera mungkin kepada masyarakat tentang kemungkinan terjadinya bencana alam pada suatu tempat oleh lembaga yang berwenang.
40. Sistem peringatan dini tsunami adalah fasilitas pendeteksian kejadian bencana alam tsunami untuk memberikan peringatan dini sebelum bencana alam tsunami datang/menimpa desa/kelurahan.
41. Perlengkapan keselamatan adalah perlengkapan yang diupayakan/disediakan oleh aparat setempat ataupun warga komunitas lokal untukantisipasi maupun evakuasi korban saat terjadi bencana alam, seperti perahu karet, tenda, masker, dan sebagainya.
42. Rambu-rambu dan jalur evakuasi bencana adalah rambu-rambu/tanda dan jalur atau rute khusus yang digunakan untuk evakuasi pada saat terjadi bencana alam.
43. Pembuatan, perawatan, atau normalisasi: sungai, kanal, tanggul, parit, drainase, waduk, pantai, dll. Kegiatan tersebut dapat menjadi salah satu contoh yang dapat dilakukan sebagai upaya pencegahan bencana.

1.1 PENDIDIKAN/EDUCATION

Tabel 1.1.1 Jumlah Sekolah Dasar Menurut Desa/Kelurahan di Kecamatan Tiwu, 2019
Number of Primary Schools by Village/Kelurahan in Tiwu Subdistrict, 2019

Desa/Kelurahan <i>Village/Kelurahan</i>	Sekolah Dasar <i>Primary School</i>	
	Negeri <i>Public</i>	Swasta <i>Private</i>
(1)	(2)	(3)
Mattiro Bulu	-	-
Lawadia	1	-
Watumea	-	-
Tiwu	1	-
Tahibua	-	-
Lapolu	1	-
Tanggeao	1	-
Kec. Tiwu	4	0

Sumber/Source : BPS, Pendataan Potensi Desa (Podes) 2019

Tabel 1.1.2 Jumlah Madrasah Ibtidaiyah Menurut Desa/Kelurahan di Kecamatan Tiwu, 2019
Table *Number of Madrasah Ibtidaiyah by Village/Kelurahan in Tiwu Subdistrict, 2019*

Desa/Kelurahan <i>Village/Kelurahan</i>	Madrasah Ibtidaiyah <i>Madrasah Ibtidaiyah</i>	
	Negeri <i>Public</i>	Swasta <i>Private</i>
(1)	(2)	(3)
Mattiro Bulu	-	1
Lawadia	-	-
Watumea	-	-
Tiwu	-	-
Tahibua	-	-
Lapolu	-	-
Tanggeao	-	-
Kec. Tiwu	0	-

Sumber/Source : BPS, Pendataan Potensi Desa (Podes) 2019

Tabel 1.1.3 Jumlah Sekolah Menengah Pertama (SMP) Menurut Desa/Kelurahan di Kecamatan Tiwu, 2019
Number of Junior High Schools by Village/Kelurahan in Tiwu Subdistrict, 2019

Desa/Kelurahan <i>Village/Kelurahan</i>	Sekolah Menengah Pertama <i>Junior High School</i>	
	Negeri <i>Public</i>	Swasta <i>Private</i>
(1)	(2)	(3)
Mattiro Bulu	-	-
Lawadia	-	-
Watumea	1	-
Tiwu	-	-
Tahibua	-	-
Lapolu	-	-
Tanggeao	-	-
Kec. Tiwu	1	0

Sumber/Source : BPS, Pendataan Potensi Desa (Podes) 2019

Tabel 1.1.4 Jumlah Madrasah Tsanawiyah (MTs) Menurut Desa/Kelurahan di Kecamatan Tiwu, 2019
Number of Madrasah Tsanawiyah (MTs) by Village/Kelurahan in Tiwu Subdistrict, 2019

Desa/Kelurahan <i>Village/Kelurahan</i>	Madrasah Tsanawiyah <i>Madrasah Tsanawiyah</i>	
	Negeri <i>Public</i>	Swasta <i>Private</i>
(1)	(2)	(3)
Mattiro Bulu	-	1
Lawadia	-	-
Watumea	-	-
Tiwu	-	1
Tahibua	-	-
Lapolu	-	-
Tanggeao	-	-
Kec. Tiwu	0	2

Sumber/Source : BPS, Pendataan Potensi Desa (Podes) 2019

Tabel 1.1.5 Jumlah Sekolah Menengah Atas (SMA) Menurut Desa/Kelurahan di Kecamatan Tiwu, 2019
Number of Senior High Schools by Village/Kelurahan in Tiwu Subdistrict, 2019

Desa/Kelurahan Village/Kelurahan	Sekolah Menengah Atas Senior High School	
	Negeri Public	Swasta Private
(1)	(2)	(3)
Mattiro Bulu	-	-
Lawadia	-	-
Watumea	-	-
Tiwu	-	-
Tahibua	-	-
Lapolu	-	-
Tanggeao	-	-
Kec. Tiwu	0	0

Sumber/Source : BPS, Pendataan Potensi Desa (Podes) 2019

Tabel 1.1.6 **Jumlah Madrasah Aliyah (MA) Menurut Desa/Kelurahan di Kecamatan Tiwu, 2019**
Table 1.1.6 **Number of Madrasah Aliyah (MA) by Village/Kelurahan in Tiwu Subdistrict, 2019**

Desa/Kelurahan <i>Village/Kelurahan</i>	Madrasah Aliyah <i>Madrasah Aliyah</i>	
	Negeri <i>Public</i>	Swasta <i>Private</i>
(1)	(2)	(3)
Mattiro Bulu	-	1
Lawadia	-	-
Watumea	-	-
Tiwu	-	1
Tahibua	-	-
Lapolu	-	-
Tanggeao	-	-
Kec. Tiwu	0	2

Sumber/Source : BPS, Pendataan Potensi Desa (Podes) 2019

Tabel 1.1.7 Jumlah Sekolah Menengah Kejuruan (SMK) Menurut Desa/Kelurahan di Kecamatan Tiwu, 2019
Number of High Vocational Schools by Village/Kelurahan in Tiwu Subdistrict, 2019

Desa/Kelurahan <i>Village/Kelurahan</i>	Sekolah Menengah Kejuruan <i>High School Vocational</i>	
	Negeri <i>Public</i>	Swasta <i>Private</i>
(1)	(2)	(3)
Mattiro Bulu	-	-
Lawadia	-	-
Watumea	-	-
Tiwu	-	-
Tahibua	-	-
Lapolu	-	-
Tanggeao	-	-
Kec. Tiwu	0	0

Sumber/Source : BPS, Pendataan Potensi Desa (Podes) 2019

Tabel 1.1.8 Jumlah Perguruan Tinggi Menurut Desa/Kelurahan di Kecamatan Tiwu, 2019
Number of University by Village/Kelurahan in Tiwu Subdistrict, 2019

Desa/Kelurahan <i>Village/Kelurahan</i>	Perguruan Tinggi <i>University</i>	
	Negeri <i>Public</i>	Swasta <i>Private</i>
(1)	(2)	(3)
Mattiro Bulu	-	-
Lawadia	-	-
Watumea	-	-
Tiwu	-	-
Tahibua	-	-
Lapolu	-	-
Tanggeao	-	-
Kec. Tiwu	0	0

Sumber/Source : BPS, Pendataan Potensi Desa (Podes) 2019

Tabel 1.1.9 Kemudahan Mencapai Sarana Pendidikan Terdekat Bagi Desa/Kelurahan yang Tidak Ada Sarana Pendidikan Menurut Desa/Kelurahan dan Jenjang Pendidikan di Kecamatan Tiwu, 2019
The Ease of Reaching Nearest Educational Facilities for Village/Kelurahan without Educational Facilities by Village/Kelurahan and Level of Education in Tiwu Subdistrict, 2019

Desa/Kelurahan Village/Kelurahan	SD	MI	SMP
(1)	(2)	(3)	(4)
Mattiro Bulu	Sangat Mudah	-	Mudah
Lawadia	-	Mudah	Sangat Mudah
Watumea	Mudah	Mudah	-
Tiwu	-	Mudah	Mudah
Tahibua	Mudah	Mudah	Mudah
Lapolu	-	Mudah	Mudah
Tanggeao	-	Mudah	Mudah
Kec. Tiwu			

Sumber/Source : BPS, Pendataan Potensi Desa (Podes) 2019

Lanjutan Tabel/*Continued Table* 1.1.9

Desa/Kelurahan Village/Kelurahan	MTs	SMA	MA
(1)	(5)	(6)	(7)
Mattiro Bulu	-	Mudah	-
Lawadia	Mudah	Mudah	Mudah
Watumea	Mudah	Mudah	Mudah
Tiwu	-	Mudah	-
Tahibua	Mudah	Mudah	Mudah
Lapolu	Sangat Mudah	Mudah	Sangat Mudah
Tanggeao	Mudah	Mudah	Mudah
Kec. Tiwu			

Sumber/*Source* : BPS, Pendataan Potensi Desa (Podes) 2019

Lanjutan Tabel/*Continued Table* 1.1.9

Desa/Kelurahan Village/Kelurahan	SMK	Perguruan Tinggi
(1)	(8)	
Mattiro Bulu	Mudah	Mudah
Lawadia	Mudah	Mudah
Watumea	Mudah	Mudah
Tiwu	Mudah	Sulit
Tahibua	Mudah	Mudah
Lapolu	Mudah	Mudah
Tanggeao	Mudah	Mudah
Kec. Tiwu		

Sumber/*Source* : BPS, Pendataan Potensi Desa (Podes) 2019

1.2 KESEHATAN/HEALTH

Tabel 1.2.1 Jumlah Fasilitas Kesehatan Menurut Desa/Kelurahan di Kecamatan Tiwu, 2019
Number of Health Facilities by Village/Kelurahan in Tiwu Subdistrict, 2019

Desa/Kelurahan <i>Village/Kelurahan</i>	Rumah Sakit <i>Hospital</i>	Rumah Sakit Bersalin <i>Maternity Hospital</i>	Poliklinik/Balai Pengobatan <i>Polyclinic</i>
(1)	(2)	(3)	(4)
Mattiro Bulu	-	-	-
Lawadia	-	-	-
Watumea	-	-	-
Tiwu	-	-	-
Tahibua	-	-	-
Lapolu	-	-	-
Tanggeao	-	-	-
Kec. Tiwu	0	0	0

Sumber/Source: BPS, Pendataan Potensi Desa (Podes) 2019

Lanjutan Tabel/*Continued Table* 1.2.1

Desa/Kelurahan Village/Kelurahan	Puskesmas Rawat Inap	Puskesmas Tanpa Rawat Inap	Apotek Pharmacy
(1)	(5)	(6)	(7)
Mattiro Bulu	-	-	-
Lawadia	-	-	-
Watumea	-	-	-
Tiwu	-	1	-
Tahibua	-	-	-
Lapolu	-	-	-
Tanggeao	-	-	-
Kec. Tiwu	0	1	0

Sumber/*Source* : BPS, Pendataan Potensi Desa (Podes) 2019

Tabel 1.2.2 Kemudahan Mencapai Sarana Kesehatan Terdekat Bagi Desa/Kelurahan yang Tidak Ada Sarana Kesehatan Menurut Desa/Kelurahan dan Jenis Sarana Kesehatan di Kecamatan Tiwu, 2019
The Ease of Reaching Nearest Health Facilities for Villages/Kelurahan without Health Facilities by Village/Kelurahan and Type of Health Facilities in Tiwu Subdistrict, 2019

Desa/Kelurahan <i>Village/Kelurahan</i>	Rumah Sakit <i>Hospital</i>	Rumah Sakit Bersalin <i>Maternity Hospital</i>	Poliklinik/Balai Pengobatan <i>Polyclinic</i>
(1)	(2)	(3)	(4)
Mattiro Bulu	Mudah	Sangat Sulit	Mudah
Lawadia	Mudah	Sangat Sulit	Mudah
Watumea	Mudah	Sangat Sulit	Mudah
Tiwu	Mudah	Sulit	Sulit
Tahibua	Mudah	Sangat Sulit	Mudah
Lapolu	Mudah	Sangat Sulit	Mudah
Tanggeao	Mudah	Sangat Sulit	Mudah
Kec. Tiwu			

Sumber/Source : BPS, Pendataan Potensi Desa (Podes) 2019

Lanjutan Tabel/*Continued Table* 1.2.2

Desa/Kelurahan Village/Kelurahan	Puskesmas Rawat Inap	Puskesmas Tanpa Rawat Inap	Apotek Pharmacy
(1)	(5)	(6)	(7)
Mattiro Bulu	Mudah	Mudah	Mudah
Lawadia	Mudah	Mudah	Mudah
Watumea	Mudah	Mudah	Mudah
Tiwu	Mudah	-	Sangat Mudah
Tahibua	Mudah	Mudah	Mudah
Lapolu	Mudah	Mudah	Mudah
Tanggeao	Mudah	Sangat Mudah	Mudah
Kec. Tiwu			

Sumber/*Source* : BPS, Pendataan Potensi Desa (Podes) 2019

Tabel 1.2.3 **Jumlah Tenaga Kesehatan di Kecamatan Tiwu, 2017-2019**
Table 1.2.3 **Number of Health Worker in Tiwu Subdistrict, 2017- 2019**

Tenaga Kesehatan <i>Health Worker</i>	Tahun <i>Years</i>		
	2017	2018	2019
(1)	(2)	(3)	(4)
Dokter <i>Doctor</i>	-	1	2
Bidan <i>Midwife</i>	32	28	9
Perawat <i>Nurse</i>	19	19	13
Farmasi <i>Pharmaceutical</i>	2	2	3
Jumlah <i>Total</i>	53	50	27

Sumber/Source: *Dinas Kesehatan Kabupaten Kolaka Utara*
Health Services of Kolaka Utara Regency

Tabel 1.2.4 Jumlah Bayi yang Mendapat Imunisasi Menurut Jenis Vaksin di Kecamatan Tiwu, 2017-2019
Number of Immunized Babies by Type of Vaccine in Tiwu Subdistrict, 2017-2019

Jenis Vaksin Type of Vaccine	Tahun Years		
	2017	2018	2019
(1)	(2)	(3)	(4)
BCG	94	76	65
DPT 1	98	91	98
DPT 2	97	91	96
DPT 3	98	92	97
Campak	98	89	99
Polio I	93	76	64
Polio II	97	90	98
Polio III	97	92	96
Polio IV	98	93	97

Sumber/Source: *Dinas Kesehatan Kabupaten Kolaka Utara
Health Services of Kolaka Utara Regency*

Tabel 1.2.5 Jumlah Kasus Gizi Buruk Menurut Desa/Kelurahan di Kecamatan Tiwu, 2017-2018
Number of Malnutrition by Village/Kelurahan in Tiwu Subdistrict, 2017-2018

Desa/Kelurahan Village/Kelurahan	2017	2018
(1)	(5)	(6)
Mattiro Bulu	-	-
Lawadia	-	-
Watumea	-	-
Tiwu	-	-
Tahibua	-	-
Lapolu	-	-
Tangeao	-	-
Kec. Tiwu	0	0

Sumber/Source : BPS, Pendataan Potensi Desa (Podes), 2018 dan 2019

Tabel 1.2.6 Jumlah Kasus HIV/AIDS, IMS, DBD, Diare, TBC dan Malaria di Kecamatan Tiwu, 2017-2019
Number of Cases HIV/AIDS, STIs, DFH, Diarrhea, TB and Malaria in Tiwu Subdistrict, 2017-2019

Jenis Penyakit Type of Illness	Tahun Years		
	2017	2018	2019
(1)	(2)	(3)	(4)
HIV/AIDS	-	-	-
IMS	-	-	-
DBD	64	46	52
Diare	16	15	19
Tuberkolosis (TBC)	1	3	-
Malaria	-	-	-
Jumlah Total	81	64	71

Sumber/Source:

*Dinas Kesehatan Kabupaten Kolaka Utara
 Health Services of Kolaka Utara Regency*

1.3 SOSIAL LAINNYA/OTHERS

Tabel 1.3.1 Jumlah Kejadian Bencana Alam Menurut Desa/Kelurahan dan Jenis Bencana Alam di Kecamatan Tiwu, 2018
Table 1.3.1 Number of Natural Disaster by Village/Kelurahan in Tiwu Subdistrict, 2018

Desa/Kelurahan Village/Kelurahan	Gempa Bumi	Tsunami	Gunung Meletus	Tanah Longsor
(1)	(2)	(3)	(4)	(5)
Mattiro Bulu	-	-	-	-
Lawadia	-	-	-	-
Watumea	-	-	-	-
Tiwu	-	-	-	-
Tahibua	-	-	-	-
Lapolu	-	-	-	-
Tanggeao	-	-	-	-
Kec. Tiwu	0	0	0	0

Sumber/Source : BPS, Pendataan Potensi Desa (Podes) 2019

Lanjutan Tabel/*Continued Table* 1.3.1

Desa/Kelurahan Village/Kelurahan	Banjir	Banjir Bandang	Kekeringan
(1)	(6)	(7)	(8)
Mattiro Bulu	-	-	-
Lawadia	-	-	-
Watumea	-	-	-
Tiwu	-	-	-
Tahibua	-	-	-
Lapolu	-	-	-
Tanggeao	-	-	-
Kec. Tiwu	0	0	0

Sumber/*Source* : BPS, Pendataan Potensi Desa (Podes) 2019

Lanjutan Tabel/*Continued Table* 1.3.1

Desa/Kelurahan Village/Kelurahan	Kebakaran Hutan dan Lahan	Angin Putih/Puting Beliung/Topan	Gelombang Pasang Laut
(1)	(9)	(10)	(11)
Mattiro Bulu	-	-	-
Lawadia	-	-	-
Watumea	-	-	-
Tiwu	-	-	-
Tahibua	-	-	-
Lapolu	-	-	-
Tanggeao	-	-	-
Kec. Tiwu	0	0	0

Sumber/*Source* : BPS, Pendataan Potensi Desa (Podes) 2019

Tabel 1.3.2 Jumlah Korban Jiwa Akibat Bencana Alam Menurut Desa/Kelurahan dan Jenis Bencana Alam di Kecamatan Tiwu, 2018
Table *Number of Victim Due to Natural Disaster by Village/Kelurahan in Tiwu Subdistrict, 2018*

Desa/Kelurahan Village/Kelurahan	Gempa Bumi	Tsunami	Gunung Meletus	Tanah Longsor
(1)	(2)	(3)	(4)	(5)
Mattiro Bulu	-	-	-	-
Lawadia	-	-	-	-
Watumea	-	-	-	-
Tiwu	-	-	-	-
Tahibua	-	-	-	-
Lapolu	-	-	-	-
Tanggeao	-	-	-	-
Kec. Tiwu	0	0	0	0

Sumber/Source : BPS, Pendataan Potensi Desa (Podes) 2019

Lanjutan Tabel/*Continued Table* 1.3.2

Desa/Kelurahan Village/Kelurahan	Banjir	Banjir Bandang	Kekeringan
(1)	(6)	(7)	(8)
Mattiro Bulu	-	-	-
Lawadia	-	-	-
Watumea	-	-	-
Tiwu	-	-	-
Tahibua	-	-	-
Lapolu	-	-	-
Tanggeao	-	-	-
Kec. Tiwu	0	0	0

Sumber/*Source* : BPS, Pendataan Potensi Desa (Podes) 2019

Lanjutan Tabel/*Continued Table* 1.3.2

Desa/Kelurahan Village/Kelurahan	Kebakaran Hutan dan Lahan	Angin Puyuh/Puting Beliung/Topan	Gelombang Pasang Laut
(1)	(9)	(10)	(11)
Mattiro Bulu	-	-	-
Lawadia	-	-	-
Watumea	-	-	-
Tiwu	-	-	-
Tahibua	-	-	-
Lapolu	-	-	-
Tanggeao	-	-	-
Kec. Tiwu	0	0	0

Sumber/*Source* : BPS, Pendataan Potensi Desa (Podes) 2019

Tabel 1.3.3 Keberadaan Fasilitas/Upaya Antisipasi/Mitigasi Bencana Alam Menurut Desa/Kelurahan di Kecamatan Tiwu, 2018
Table *Facilities to Anticipate Natural Disaster by Village/Kelurahan in Tiwu Subdistrict, 2018*

Desa/Kelurahan Village/Kelurahan	Sistem Peringatan Dini Bencana Alam	Sistem Peringatan Dini Bencana Alam Khusus Tsunami	Perlengkapan Keselamatan
(1)	(2)	(3)	(4)
Mattiro Bulu	Tidak Ada	Bukan wilayah potensi tsunami	Tidak Ada
Lawadia	Tidak Ada	Tidak Ada	Tidak Ada
Watumea	Tidak Ada	Tidak Ada	Tidak Ada
Tiwu	Tidak Ada	Tidak Ada	Tidak Ada
Tahibua	Tidak Ada	Tidak Ada	Tidak Ada
Lapolu	Tidak Ada	Tidak Ada	Tidak Ada
Tanggeao	Tidak Ada	Tidak Ada	Tidak Ada
Kec. Tiwu			

Sumber/Source: BPS, Pendataan Potensi Desa (Podes) 2019

Lanjutan Tabel/*Continued Table* 1.3.3

Desa/Kelurahan Village/Kelurahan	Rambu-rambu dan Jalur Evakuasi Bencana	Pembuatan, Perawatan, atau Normalisasi: Sungai, Kanal, Tanggul, Parit, Drainase, Waduk, Pantai, dll
(1)	(5)	(6)
Mattiro Bulu	Tidak Ada	Tidak Ada
Lawadia	Tidak Ada	Ada
Watumea	Tidak Ada	Ada
Tiwu	Tidak Ada	Ada
Tahibua	Tidak Ada	Ada
Lapolu	Tidak Ada	Ada
Tanggeao	Tidak Ada	Ada
Kec. Tiwu		

Sumber/*Source* : BPS, Pendataan Potensi Desa (Podes) 2019

Tabel 1.3.4 Jumlah Jompo dan Penyandang Cacat Menurut Jenis di Kecamatan Tiwu, 2016-2019
Number of Deceprit and Disabled People by Type in Tiwu Subdistrict, 2016-2019

Kelompok Umur Age Groups	Tahun Years			
	2016	2017	2018	2019
(1)	(2)	(3)	(4)	(5)
Jompo Deceprit	-	-	4	-
Tuna Netra Blind	4	4	4	4
Tuna Wicara dan Tuna Rungu Dumb and Deaf	2	2	2	2
Cacat Anggota Badan Defects of Limbs	15	16	16	15
Cacat Mental Mental Disability	-	-	-	-

Sumber/Source : Dinas Sosial Kabupaten Kolaka Utara
 Social Sevices of Kolaka Utara Regency

Tabel 1.3.5 Jumlah Desa/kelurahan yang Memiliki Kelompok Kegiatan Olahraga Menurut Jenis Olahraga dan Ketersediaan Fasilitas/Lapangan Olahraga di Kecamatan Tiwu, 2019
Number of Villages/Kelurahan that Have Sports Activity Groups by Type of Sport and Availability of Sports Facilities in Tiwu Subdistrict, 2019

Jenis Olahraga <i>Type of Sports</i>	Kondisi Fasilitas/Lapangan Olahraga			Tidak Ada Fasilitas/ Lapangan Olahraga
	Baik	Rusak Sedang	Rusak Parah	
(1)	(2)	(3)	(4)	(5)
Sepak bola	1	-	-	6
Bola voli	4	-	-	3
Bulu tangkis	-	-	-	7
Bola basket	-	-	-	7
Tenis lapangan	-	-	-	7
Tenis meja	1	-	-	6
Futsal	-	-	-	7
Renang	-	-	-	7
Bela diri (pencak silat, karate, dll)	-	-	-	7
Bilyard	-	-	-	7
Pusat kebugaran (senam, fitness, aerobik, dll)	-	-	-	7
Lainnya	-	-	-	7

Sumber/Source : BPS, Pendataan Potensi Desa (Podes) 2019

Tabel 1.3.6 Jumlah Desa/Kelurahan Menurut Fasilitas Buang Air Besar Sebagian Besar Keluarga di Kecamatan Tiwu, 2014, 2018, dan 2019
Number of Villages/Kelurahan by Defecation Facilities of the Most Families in Tiwu Subdistrict, 2014, 2018, and 2019


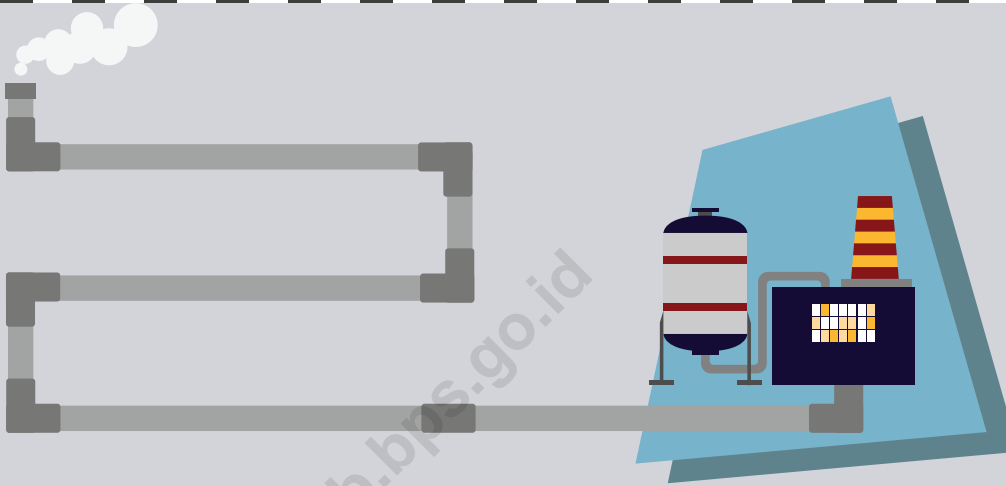
Fasilitas Tempat Buang Air Besar	2014	2018	2019
(1)	(2)	(3)	(4)
Jamban			
Sendiri	5	7	7
Bersama	-	-	-
Umum	-	-	-
Bukan Jamban	2	-	-

Sumber/Source : BPS, Pendataan Potensi Desa (Podes) 2014, 2018 dan 2019

Tabel 1.3.7 Jumlah Desa/Kelurahan Menurut Sumber Air Minum Sebagian Besar Keluarga di Kecamatan Tiwu, 2014, 2018, dan 2019
Number of Villages/Kelurahan by Source of Drinking Water of the Most Families in Tiwu Subdistrict, 2014, 2018, and 2019

Sumber Air Minum	2014	2018	2019
(1)	(2)	(3)	(4)
Air Kemasan Bermerk	-	-	-
Air Isi Ulang	-	-	5
Ledeng Dengan Meteran	2	6	2
Ledeng Tanpa Meteran	-	-	-
Sumur Bor atau Pompa	-	-	-
Sumur	1	-	-
Mata Air	4	1	5
Sungai/Danau/Kolam/Waduk/Situ/ Embung/Bendungan	-	-	-
Air Hujan	-	-	-
Lainnya	-	-	-

Sumber/Source : BPS, Pendataan Potensi Desa (Podes) 2014, 2018 dan 2019



PENJELASAN TEKNIS

1. Keluarga pengguna listrik Perusahaan Listrik Negara (PLN) adalah keluarga pengguna/pelanggan listrik yang disalurkan oleh PLN, dengan atau tanpa meteran resmi dari PLN.
2. Keluarga pengguna listrik non-PLN adalah keluarga pengguna/pelanggan listrik selain PLN, misalnya diesel/generator, listrik diusahakan oleh pemerintah daerah, swasta, atau listrik swadaya masyarakat.
3. Keluarga bukan pengguna listrik adalah keluarga yang tidak menggunakan listrik sebagai sumber energi untuk penerangan rumah.
4. Listrik diusahakan oleh pemerintah jika penerangan jalan diusahakan/dibiayai oleh pemerintah.
5. Listrik diusahakan oleh non pemerintah jika penerangan jalan yang diusahakan/dibiayai oleh masyarakat (swadaya) atau perusahaan walaupun sumbernya dari PLN juga dikategorikan sebagai listrik non pemerintah.
6. Gas kota adalah penggunaan gas bumi yang diperoleh dari perusahaan gas untuk memenuhi kebutuhan bahan bakar untuk memasak keluarga sehari-hari.
7. Liquid Petroleum Gas (LPG) adalah bahan bakar berupa gas yang dicairkan yang merupakan produk minyak bumi yang diperoleh dari proses distilasi bertekanan tinggi. Berasal dari beberapa sumber yaitu dari gas alam maupun gas hasil dari pengolahan minyak bumi (Light End).
8. Lainnya seperti arang, sekam, tempurung, briket batu bara, biogas, dll.

Tabel 2.1 Jumlah Keluarga Menurut Desa/Kelurahan dan Jenis Pengguna Listrik di Kecamatan Tiwu, 2019
Number of Families by Village/Kelurahan and Type of Electricity Users in Tiwu Subdistrict, 2019

Desa/Kelurahan Village/Kelurahan	Pengguna Listrik Lighting Source			Bukan Pengguna Listrik Non Electric User
	Listrik PLN PLN Electricity	Listrik Non PLN Non PLN-Electricity	Jumlah Total	
(1)	(2)	(3)	(4)	(5)
Mattiro Bulu	86	45	131	110
Lawadia	170	-	170	-
Watumea	94	-	94	-
Tiwu	200	-	200	-
Tahibua	130	-	130	-
Lapolu	150	38	188	100
Tanggeao	82	-	82	1
Kec. Tiwu	912	83	995	211

Sumber/Source : BPS, Pendataan Potensi Desa (Podes) 2019

Tabel
Table 2.2

Jumlah Desa/Kelurahan Menurut Keberadaan Penerangan Jalan Utama Desa/Kelurahan di Kecamatan Tiwu, 2014, 2018, dan 2019
Number of Village/Kelurahan by Main Road Lighting in Tiwu Subdistrict, 2014, 2018, and 2019

Penerangan Jalan Utama <i>Main Road Lighting</i>	2014	2018	2019
(1)	(2)	(3)	(4)
Sumber Penerangan Jalan Utama			
Listrik Pemerintah	1	5	7
Listrik Non Pemerintah	1	1	-
Non Listrik	-	-	-

Sumber/Source : BPS, Pendataan Potensi Desa (Podes) 2014, 2018 dan 2019

Tabel
Table 2.3

Jumlah Desa/Kelurahan Menurut Jenis Bahan Bakar untuk Memasak yang Digunakan oleh Sebagian Besar Keluarga di Kecamatan Tiwu, 2014, 2018, dan 2019
Number of Villages/Kelurahan by Type of Fuel for Cooking Used by Most Families in Tiwu Subdistrict, 2014, 2018, and 2019

Bahan Bakar Memasak <i>Fuel for Cooking</i>	2014	2018	2019
(1)	(2)	(3)	(4)
Gas Kota	-	-	-
LPG 3 Kg	7 ¹	7	7
LPG lebih dari 3 Kg	...	-	-
Minyak Tanah	-	-	-
Kayu Bakar	-	-	-
Lainnya	-	-	-

Catatan/Note : ¹Termasuk LPG lebih dari 3 Kg

Sumber/Source : BPS, Pendataan Potensi Desa (Podes) 2019



PENJELASAN TEKNIS

1. Kelompok pertokoan adalah sejumlah toko yang terdiri dari minimal 10 toko dan mengelompok dalam satu lokasi. Dalam satu kelompok pertokoan, jumlah bangunan fisiknya dapat lebih dari satu.
2. Pasar adalah tempat pertemuan antara penjual dan pembeli barang dan jasa. Pasar dapat menggunakan bangunan yang bersifat permanen atau semi permanen ataupun tanpa bangunan. Barang yang diperjualbelikan di dalam pasar dapat terdiri dari banyak komoditas (campuran) ataupun secara khusus suatu komoditas tertentu.
3. Pasar dengan bangunan permanen adalah pasar pada bangunan tetap yang memiliki lantai, atap, dan dinding permanen.
4. Pasar dengan bangunan semi permanen adalah pasar pada bangunan tetap yang memiliki lantai dan atap, tetapi tanpa dinding.
5. Pasar tanpa bangunan adalah pasar yang tidak berada dalam bangunan.
6. Minimarket/swalayan adalah sistem pelayanan mandiri, menjual berbagai jenis barang secara eceran, dan semua barang memiliki label harga, dengan luas bangunan kurang dari 400m².
7. Restoran adalah suatu jenis usaha yang mempergunakan seluruh bangunan secara permanen untuk menyediakan jasa pangan yang pengolahan dan penyajiannya secara langsung di tempat sesuai dengan keinginan para pengguna jasa yang mempunyai ciri pembeli biasanya dikenakan pajak. Izin restoran dan kualifikasinya diberikan oleh
8. dinas terkait.
9. Rumah makan adalah jenis usaha yang menyediakan jasa pangan yang pengolahan makanannya dapat dilakukan di luar rumah makan, yang mempunyai ciri pembeli biasanya dikenakan pajak.
10. Warung/kedai makanan minuman adalah usaha yang menjual makanan dan minuman siap saji yang dijual di bangunan yang tetap dan tidak mempunyai surat izin usaha. Ciri utama dari warung/kedai makanan minuman adalah pembeli biasanya tidak dikenakan pajak.
11. Hotel adalah jenis akomodasi yang mempergunakan sebagian atau keseluruhan bangunan untuk jasa pelayanan penginapan, penyedia makanan dan minuman serta
12. Penginapan (hostel/motel/losmen/wisma) adalah jenis akomodasi yang mempergunakan sebagian atau keseluruhan bangunan untuk jasa pelayanan
13. penginapan bagi umum, biasanya tanpa fasilitas pelayanan makan minum yang dikelola secara komersial dengan izin usaha bukan hotel. Yang dicatat mencakup hostel, motel, matel, bumi perkemahan, pondok wisata, losmen,

- wisma, dan sejenisnya.
14. Toko/warung kelontong adalah bangunan yang berfungsi sebagai tempat usaha di bangunan tetap untuk menjual barang keperluan sehari-hari secara eceran, tidak mempunyai sistem pelayanan mandiri yang dikelola oleh satu penjual.
 15. Embung adalah bangunan yang berfungsi menampung kelebihan air yang terjadi pada musim hujan untuk persediaan suatu desa di musim kering.
 16. Koperasi Unit Desa (KUD) adalah suatu organisasi ekonomi yang bersifat sosial merupakan wadah bagi pengembangan berbagai kegiatan ekonomi masyarakat perdesaan yang diselenggarakan oleh dan untuk masyarakat itu sendiri.
 17. Koperasi Industri Kecil dan Kerajinan Rakyat (Kopinkra) merupakan koperasi yang beranggotakan industri-industri kecil dan kerajinan rakyat yang ada di wilayah Desa/Kelurahan .
 18. Koperasi Simpan Pinjam (Kospin) adalah koperasi yang bergerak di bidang simpanan dan pinjaman.
 19. Koperasi lainnya, seperti koperasi serbaguna dan koperasi konsumsi.
 20. Bank Umum adalah bank yang dapat memberikan jasa dalam proses pembayaran. Usaha dari bank umum adalah menghimpun dana masyarakat dalam bentuk giro, deposito berjangka, sertifikat deposito dan tabungan serta menyalurkan kredit. Bank umum mencakup bank umum pemerintah maupun swasta.
 21. Bank Perkreditan Rakyat (BPR) adalah bank yang menerima simpanan dalam bentuk deposito berjangka, tabungan, atau bentuk lain yang disamakan dengan itu, menyalurkan dana dalam bentuk kredit kepada masyarakat yang membutuhkan. BPR dapat menempatkan dananya dalam bentuk Sertifikat BI (SBI), deposito berjangka, atau tabungan pada bank lain.

Tabel 3.1 Banyaknya Sarana dan Prasarana Ekonomi Menurut Desa/Kelurahan dan Jenisnya di Kecamatan Tiwu, 2019
Number of Economic Facilities by Village/Kelurahan in Tiwu Subdistrict, 2019

Desa/Kelurahan <i>Village/Kelurahan</i>	Kelompok Pertokoan	Pasar dengan Bangunan Permanen	Pasar dengan Bangunan Semi Permanen
(1)	(2)	(3)	(4)
Mattiro Bulu	-	-	-
Lawadia	-	-	-
Watumea	-	1	-
Tiwu	-	-	-
Tahibua	-	-	-
Lapolu	-	-	-
Tanggeao	-	1	1
Kec. Tiwu	0	2	1

Sumber/Source : BPS, Pendataan Potensi Desa (Podes) 2019

Lanjutan Tabel/*Continued Table 3.1*

Desa/Kelurahan Village/Kelurahan	Pasar Tanpa Bangunan	Minimarket/ Swalayan ¹	Toko/Warung Kelontong	Restoran/ Rumah Makan
(1)	(5)	(6)	(7)	(8)
Mattiro Bulu	-	-	8	-
Lawadia	-	-	15	-
Watumea	-	-	15	-
Tiwu	-	-	6	-
Tahibua	-	-	15	-
Lapolu	-	-	12	-
Tanggeao	-	-	10	-
Kec. Tiwu	0	0	81	0

Sumber/*Source* : BPS, Pendataan Potensi Desa (Podes) 2019

Lanjutan Tabel/*Continued Table* 3.1

Desa/Kelurahan Village/Kelurahan	Warung/Kedai Makanan	Hotel	Hostel/Motel/ Losmen/Wisma
(1)	(2)	(3)	(4)
Mattiro Bulu	-	-	-
Lawadia	-	-	-
Watumea	-	-	-
Tiwu	1	-	-
Tahibua	-	-	-
Lapolu	-	-	-
Tanggeao	2	-	-
Kec. Tiwu	3	0	0

Sumber/*Source* : BPS, Pendataan Potensi Desa (Podes) 2019

Tabel 3.2 Banyaknya Embung Desa Menurut Desa/Kelurahan di Kecamatan Tiwu, 2018 dan 2019
Number of Dam by Village/Kelurahan in Tiwu Subdistrict, 2019

Desa/Kelurahan Village/Kelurahan	2018	2019
(1)	(2)	(3)
Mattiro Bulu	-	-
Lawadia	-	-
Watumea	-	-
Tiwu	-	-
Tahibua	-	-
Lapolu	-	-
Tanggeao	-	-
Kec. Tiwu	0	0

Sumber/Source : BPS, Pendataan Potensi Desa (Podes) 2018 dan 2019

Tabel 3.3 Banyaknya Sarana Lembaga Keuangan Yang Beroperasi Menurut Desa/Kelurahan dan Jenisnya di Kecamatan Tiwu, 2019
Number of Bank by Village/Kelurahan in Tiwu Subdistrict, 2019

Desa/Kelurahan <i>Village/Kelurahan</i>	Bank Umum Pemerintah	Bank Umum Swasta	Bank Perkreditan Rakyat
(1)	(2)	(3)	
Mattiro Bulu	-	-	-
Lawadia	-	-	-
Watumea	-	-	-
Tiwu	-	-	-
Tahibua	-	-	-
Lapolu	-	-	-
Tanggeao	-	-	-
Kec. Tiwu	0	0	0


Sumber/Source : BPS, Pendataan Potensi Desa (Podes) 2019

Tabel 3.4 Banyaknya Koperasi yang Masih Aktif Menurut Desa/Kelurahan dan Jenis Koperasi di Kecamatan Tiwu, 2019
Table 3.4 Number of Cooperative by Village/Kelurahan in Tiwu Subdistrict, 2019

Desa/Kelurahan Village/Kelurahan	Koperasi Unit Desa (KUD)	Koperasi Industri Kecil dan Kerajinan Rakyat (Kopinkra)	Koperasi Simpan Pinjam (Kospin)	Koperasi Lainnya
(1)	(2)	(3)		
Mattiro Bulu	-	-	-	-
Lawadia	-	-	-	-
Watumea	-	-	-	-
Tiwu	-	-	-	-
Tahibua	-	-	-	-
Lapolu	-	-	-	-
Tanggeao	-	-	-	-
Kec. Tiwu	0	0	0	0

Sumber/Source : BPS, Pendataan Potensi Desa (Podes) 2019

<https://kolutkab.bps.go.id>



PENJELASAN TEKNIS

1. Angkutan adalah suatu kegiatan usaha menyediakan jasa angkutan penumpang dan/atau barang/ternak dari suatu tempat ke tempat lain dengan menggunakan alat angkutan bermotor maupun tidak bermotor, baik melalui darat, air, maupun udara.
2. Komunikasi adalah proses penyampaian lambang-lambang yang mengandung arti antara satu orang dengan orang lain. Komunikasi meliputi kegiatan telekomunikasi serta kegiatan pos dan giro.
3. Telekomunikasi adalah hubungan komunikasi jarak jauh melalui pemancaran, pengiriman, atau penerimaan segala jenis tanda, isyarat, tulisan, gambar, suara atau berita melalui kawat, radio, secara visual, atau sistem elektronik. Contoh: telepon, telegraf, telex, dan sejenisnya.
4. Pos dan giro adalah pelayanan lalu-lintas surat pos, uang, barang, dan pelayanan jasa lainnya.
5. BTS adalah alat yang berfungsi sebagai pengirim dan penerima (transceiver) sinyal komunikasi seluler. BTS ditandai adanya menara/tower yang dilengkapi antena sebagai perangkat transceiver. Masyarakat umum sering menyebutnya sebagai tower telepon seluler/handphone. Ada dua jenis antena BTS di tower seluler yaitu:
6. Antena parabola (Microwave) Antena ini disebut juga dengan antena parabola. Antena parabola ini memiliki radiasi gelombang elektromagnetik yang menyempit sehingga dapat menjangkau jarak yang jauh. Sehingga antena parabola ini dipakai untuk menghubungkan antar tower.
7. Antena yang berbentuk persegi panjang (sektoral) Antena ini disebut antena sektoral. Karakteristik antena ini memiliki radiasi yang lebih lebar yang berguna untuk menangkap sinyal dari handphone di sekitar tower. Antena jenis ini yang dipakai oleh perangkat yang disebut sebagai BTS (2G), NodeB (3G), maupun eNodeB (LTE).
8. Operator layanan komunikasi telepon seluler/handphone adalah operator yang mengusahakan jaringan layanan komunikasi telepon seluler/handphone. Operator seluler ditandai adanya sinyal yang digunakan dalam telepon seluler.
9. Sinyal telepon seluler adalah besaran elektromagnetik yang berubah dalam ruang dan waktu dengan membawa informasi yang memberikan konfirmasi bahwa layanan telepon seluler sudah tersedia.
10. Sinyal sangat kuat adalah jika ada salah satu operator telepon seluler yang sinyalnya selalu penuh dan tampak pada layar handphone.
11. Sinyal kuat adalah jika ada salah satu operator telepon seluler yang sinyalnya hampir penuh atau tidak penuh dan tampak pada layar handphone.

12. Sinyal lemah adalah jika semua operator telepon seluler sinyalnya kadang terlihat tetapi adakalanya tidak dan tampak pada layar handphone.
13. Tidak ada sinyal adalah jika sinyal semua operator telepon seluler tidak tampak pada layar handphone.
14. Pos merupakan bagian dari sistem pos yaitu sebuah metode yang digunakan untuk mengirimkan informasi atau suatu objek, dimana untuk dokumen tertulis biasanya dikirimkan dengan amplop tertutup atau berupa paket untuk benda-benda yang lain, pengirimannya mampu menjangkau seluruh wilayah di dunia.
15. Kantor pos adalah pemberi pelayanan komunikasi tertulis dan/atau surat elektronik, layanan paket, layanan logistik, layanan transaksi keuangan, dan layanan keagenan pos untuk kepentingan umum.
16. Kantor Pos Pembantu adalah unit usaha PT Pos Indonesia (Persero) di luar kota yang mempertanggungjawabkan penerimaan dan pengeluaran serta kepengurusan eksploitasinya kepada Kantor Pos dan Giro.
17. Rumah pos berfungsi sama seperti kantor pos dan kantor pos pembantu, bedanya rumah pos biasanya terletak di daerah terpencil.
18. Beroperasi adalah jika fasilitas tersebut buka sesuai hari dan jam layanan yang telah ditentukan.
19. Jarang beroperasi adalah jika fasilitas tersebut jarang buka sesuai hari dan jam layanan yang telah ditentukan.
20. Tidak beroperasi adalah jika di desa ada sarana tersebut tetapi tidak pernah buka.
21. Jasa pengiriman paket/dokumen swasta adalah pelayanan pengiriman paket maupun dokumen yang dikelola oleh pihak swasta, misalnya Tiki, JNE, ESL, dll.

4.1 TRANSPORTASI/TRANSPORTATION

Tabel 4.1.1 Sarana Transportasi Antar Desa/Kelurahan Menurut Desa/
Table *Transportation Facilities by Village/Kelurahan in Tiwu Subdistrict, 2019*

Desa/Kelurahan <i>Village/Kelurahan</i>	Jenis Transportasi	Keberadaan Angkutan Umum
(1)	(2)	(3)
Mattiro Bulu	Darat	Tidak ada angkutan umum
Lawadia	Darat	Ada, tanpa trayek tetap
Watumea	Darat	Ada, dengan trayek tetap
Tiwu	Darat	Ada, tanpa trayek tetap
Tahibua	Darat	Tidak ada angkutan umum
Lapolu	Darat	Tidak ada angkutan umum
Tanggeao	Darat	Ada, tanpa trayek tetap
Kec. Tiwu		

Sumber/Source : BPS, Pendataan Potensi Desa (Podes) 2019

Tabel 4.1.2 **Kondisi Jalan Darat Antar Desa/Kelurahan Menurut Desa/Kelurahan di Kecamatan Tiwu, 2019**
Road Condition between Villages/Kelurahan in Tiwu Subdistrict, 2019

Desa/Kelurahan Village/Kelurahan	Jenis Permukaan	Dapat Dilalui Kendaraan Bermotor Roda 4 atau Lebih
(1)	(2)	(3)
Mattiro Bulu	Aspal/Beton	Sepanjang tahun
Lawadia	Aspal/Beton	Sepanjang tahun
Watumea	Aspal/Beton	Sepanjang tahun
Tiwu	Aspal/Beton	Sepanjang tahun
Tahibua	Aspal/Beton	Sepanjang tahun
Lapolu	Aspal/Beton	Sepanjang tahun
Tangeao	Aspal/Beton	Sepanjang tahun
Kec. Tiwu		

Sumber/Source : BPS, Pendataan Potensi Desa (Podes) 2019

4.2 KOMUNIKASI/COMMUNICATION

Tabel 4.2.1 **Jumlah Menara dan Operator Layanan Komunikasi Telepon Seluler serta Kondisi Sinyal Telepon Seluler Menurut Desa/Kelurahan di Kecamatan Tiwu, 2019**
Number of Towers, Cellular Telephone Operators and Condition of Phone Signal by Village/Kelurahan in Tiwu Subdistrict, 2019

Desa/Kelurahan Village/Kelurahan	Jumlah Menara Telepon Seluler (BTS)	Jumlah Operator Layanan Komunikasi Telepon Seluler Yang Menjangkau di Desa/ Kelurahan	Kondisi Sinyal Telepon Seluler di Sebagian Besar Wilayah Desa/Kelurahan
(1)	(2)	(3)	(4)
Mattiro Bulu	-	2	Kuat
Lawadia	-	2	Kuat
Watumea	-	2	Kuat
Tiwu	-	2	Kuat
Tahibua	-	2	Kuat
Lapolu	-	1	Lemah
Tanggeao	1	2	Sangat Kuat
Kec. Tiwu	1		

Sumber/Source : BPS, Pendataan Potensi Desa (Podes) 2019

Tabel 4.2.2 Keberadaan Kantor Pos/Pos Pembantu/Rumah Pos dan Perusahaan/Agen Jasa Ekspedisi Swasta Menurut Desa/Kelurahan di Kecamatan Tiwu, 2019
Number of Post Offices and Expedition by Village/Kelurahan in Tiwu Subdistrict, 2019

Desa/Kelurahan <i>Village/Kelurahan</i>	Kantor Pos/Pos Pembantu/ Rumah Pos	Perusahaan/Agen Jasa Ekspedisi Swasta
(1)	(2)	(3)
Mattiro Bulu	Tidak Ada	Tidak Ada
Lawadia	Tidak Ada	Tidak Ada
Watumea	Tidak Ada	Tidak Ada
Tiwu	Tidak Ada	Tidak Ada
Tahibua	Tidak Ada	Tidak Ada
Lapolu	Tidak Ada	Tidak Ada
Tanggeao	Tidak Ada	Tidak Ada
Kec. Tiwu		

Sumber/Source : BPS, Pendataan Potensi Desa (Podes) 2019

DATA

MENCERDASKAN BANGSA

— *Enlighten The Nation* —



**BADAN PUSAT STATISTIK
KABUPATEN KOLAKA UTARA**
BPS - Statistics of Kolaka Utara

Jalan Poros DPRD Lasusua, Kolaka Utara
Email: bps7408@bps.go.id | Web: kolutkab.bps.go.id

ISSN 2622-4028

