

Katalog BPS : 1101002.3523130

STATISTIK DAERAH KECAMATAN TUBAN

Tahun 2014

<http://tubankab.bps.go.id>



**BADAN PUSAT STATISTIK
KABUPATEN TUBAN**

**STATISTIK DAERAH
KECAMATAN TUBAN**

TAHUN 2014

<http://tubankab.pps.go.id>

STATISTIK DAERAH KECAMATAN TUBAN

TAHUN 2014

- No. Publikasi : 35235.1206
- Katalog BPS : 1101002.3523130
- Ukuran Buku : 17,6 cm x 25 cm
- Jumlah Halaman : 14 Halaman
- Naskah : Koordinator Statistik Kecamatan Tuban
- Gambar Kulit : Masjid Agung Tuban
- Desain : Koordinator Statistik Kecamatan Tuban
- Diterbitkan Oleh : Badan Pusat Statistik Kabupaten Tuban

Boleh dikutip dengan menyebutkan sumbernya



KATA SAMBUTAN

Dengan memanjatkan puji syukur kehadirat Tuhan Yang Maha Kuasa, saya menyambut baik penerbitan publikasi **Statistik Daerah Kecamatan Tuban** yang dilakukan oleh Koordinator Statistik Kecamatan (KSK) Tuban. Penyusunan publikasi ini merupakan inovasi dan pengembangan kegiatan perstatistikan serta penyebarluasan informasi sebagai salah satu upaya untuk mewujudkan visi BPS sebagai *“PELOPOR DATA STATISTIK TERPERCAYA UNTUK SEMUA”*.

Penerbitan publikasi **Statistik Daerah Kecamatan Tuban** dimaksudkan untuk melengkapi publikasi statistik yang telah ada, seperti Kecamatan Dalam Angka (KDA) yang telah terbit secara rutin. Buku ini menyajikan indikator - indikator terpilih yang menggambarkan tentang kondisi daerah dalam bentuk tampilan uraian deskriptif sederhana.

Semoga publikasi **Statistik Daerah Kecamatan Tuban** ini dapat memberikan manfaat bagi pemerintah dan masyarakat, serta dapat membantu para pengguna data lainnya dalam memahami kondisi umum wilayahnya.

Akhirnya, saya mengucapkan terimakasih dan penghargaan setinggi - tingginya kepada semua pihak yang telah berpartisipasi hingga terbitnya publikasi ini, semoga Tuhan Yang Maha Kuasa senantiasa meridhoi usaha kita.

Tuban, Nopember 2014

Kepala Badan Pusat Statistik
Kabupaten Tuban,

Ir. PRAYOGA SETYO WIDODO, M.M



KATA PENGANTAR

Publikasi **Statistik Daerah Kecamatan Tuban Tahun 2014** merupakan terbitan ke tiga oleh Koordinator Statistik Kecamatan (KSK) Tuban yang berisi beberapa informasi seputar Kecamatan Tuban dengan tambahan analisis deskriptif dengan maksud membantu konsumen data dalam memahami perkembangan pembangunan dan potensi yang ada.

Publikasi ini disajikan guna melengkapi publikasi Kecamatan Tuban Dalam Angka yang sudah terbit secara rutin setiap tahun. Data yang disajikan dalam Statistik Daerah Kecamatan Tuban Tahun 2014 ini, diharapkan dapat memberikan gambaran singkat mengenai kondisi yang ada Kecamatan Tuban.

Disadari bahwa publikasi ini masih jauh dari sempurna, oleh karena itu kritik serta saran yang konstruktif dari semua pihak demi penyempurnaan penerbitan publikasi mendatang sangat diharapkan.

Semoga publikasi ini dapat membantu kebutuhan akan data oleh konsumen data sekalian.

Tuban, Nopember 2014
Koordinator Statistik Kecamatan
(KSK) Tuban,

BINTORO PUTRO



DAFTAR ISI

1. Geografis	1
2. Pemerintahan	4
3. Penduduk	6
4. Pendidikan	8
5. Kesehatan	11
6. Pertanian	12
7. Keuangan	14

<http://tubankab.bps.go.id>



GEOGRAFI

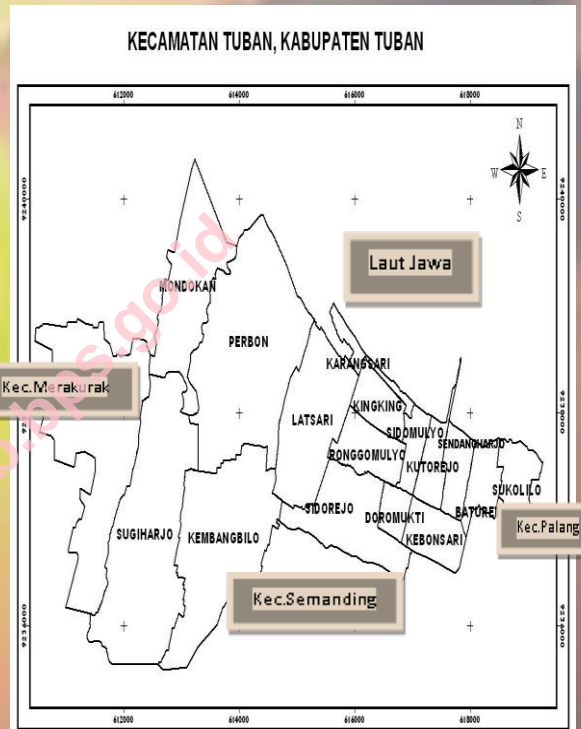
Letak Geografis kecamatan Tuban adalah posisi keberadaan kecamatan Tuban berdasarkan letak dan bentuknya dimuka bumi.

Kecamatan Tuban merupakan salah satu Kecamatan di Kabupaten Tuban yang terletak di jalur pantura Jakarta-Surabaya. Kecamatan Tuban berada di jantung kota Tuban, dimana pusat pemerintahan Kabupaten Tuban berada di dalam wilayah Kecamatan Tuban. Di lihat dari geografisnya, letak Kecamatan Tuban berbatasan dengan :

- ✓ Di sebelah Utara berbatasan dengan Laut Jawa
- ✓ Di sebelah Selatan berbatasan dengan Kecamatan Semanding dan Merakurak
- ✓ Di sebelah Timur berbatasan dengan Kecamatan Palang dan Semanding
- ✓ Di sebelah Barat berbatasan dengan Kecamatan Merakurak dan Jenu.

Sementara bila ditinjau dari segi topografi (permukaan daratan), Kecamatan Tuban sebagian besar berada di daerah datar, tujuh kelurahan termasuk daerah pesisir, karena wilayahnya ada yang berbatasan dengan laut jawa (Karang Sari, Kingking, Sidomulyo, Kutorejo, Sendangharjo, Baturetno, Sukolilo). Karena fungsinya sebagai pusat pemerintahan sebagian besar (14 wilayah) termasuk daerah perkotaan/ Kelurahan, 3 wilayah termasuk daerah pedesaan/ Desa.

PETA KECAMATAN TUBAN



Sumber : Kec. Tuban Dalam Angka 2014

Tahukah Anda?

Kecamatan Tuban merupakan wilayah dimana Pusat Pemerintahan Kabupaten Tuban berada. Selain itu Kecamatan Tuban juga merupakan pusat perekonomian di Kabupaten Tuban, sehingga tidak heran jika penduduk di kecamatan ini cukup padat.

GEOGRAFI

Garis Lintang

KUTUB UTARA

KUTUB SELATAN

Garis Bujur

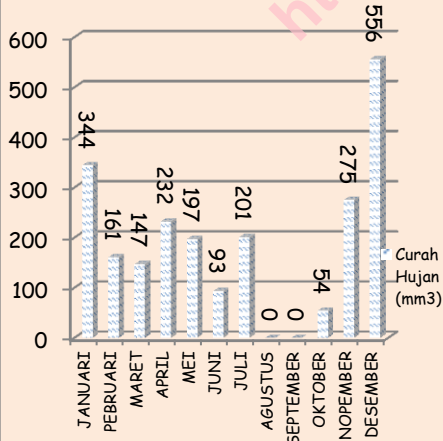
Letak Geografis Indonesia pada globe

LUAS DESA/ KELURAHAN

DESA/KELURAHAN N	LUAS (Km ²)	%
(1)	(2)	(3)
Sumurgung	2,98	14,00
Sugiharjo	3,37	15,83
Kembangbilo	2,74	12,87
Mondokan	1,31	6,15
Perbon	3,08	14,47
Latsari	1,73	8,13
Sidorejo	1,16	5,45
Doromukti	0,29	1,36
Kebonsari	0,51	2,40
Sukolilo	0,34	1,60
Baturetno	0,30	1,41
Sendangharjo	0,67	3,15
Kutorejo	0,57	2,68
Sidomulyo	0,52	2,44
Ronggomulyo	1,21	5,68
Kingking	0,34	1,60
Karangsari	0,17	0,80
Jumlah	21,29	100,00

Sumber : Kec. Tuban Dalam Angka 2014

Curah Hujan (mm³) Tahun 2013



Sumber : Kec. Tuban Dalam Angka 2014

Kecamatan Tuban memiliki luas wilayah terkecil dari 20 Kecamatan yang ada di Kabupaten Tuban, yaitu hanya 21,29 Km² atau hanya 1,16 persen dari total luas wilayah Kabupaten Tuban yang mencapai 1.839,24 Km².

Lima wilayah yang memiliki luas terbesar adalah : Desa Sugiharjo dengan luas wilayah 3,37 Km² atau 15,83 persen dari seluruh luas Kecamatan Tuban, di ikuti Kelurahan Perbon seluas 3,08 Km² atau 14,47 persen, Desa Sumurgung seluas 2,98 Km² atau 14 persen, Desa Kembangbilo seluas 2,74 Km² atau 12,87 persen, dan Kelurahan Latsari dengan luas 1,73 Km² atau 8,13 persen. Sedang Kelurahan yang memiliki luas wilayah terkecil adalah Karangsari dengan luas 0,17 Km² atau 0,80 persen dari seluruh luas Kecamatan Tuban, di ikuti Doromukti dengan luas 0,29 Km² atau 1,36 persen, kemudian Baturetno dengan luas 0,30 Km² atau 1,41 persen.

Dalam tiga tahun terakhir, tahun 2012 – 2010 curah hujan di Kecamatan Tuban tercatat terus menurun, di tahun 2013 mulai naik kembali. Tahun 2010 curah hujan sebesar 3.163 Mm³. Tahun 2011 sebesar 2.149 Mm³, dan Tahun 2012 sebesar 1.474 Mm³ dan tahun 2013 2.260 Mm³. Tahun 2013 Curah hujan tertinggi terjadi di bulan Desember (556 Mm³), Tahun 2011 terjadi di bulan April (405 Mm³) dan Tahun 2010 curah hujan tertinggi terjadi di bulan Januari (474 Mm³).



Jumlah hari hujan selama Tahun 2010 sampai dengan Tahun 2012 semakin rendah, tahun 2010 tercatat jumlah hari hujan 111 hari, tahun 2011 sebanyak 81 hari tahun 2012 sebanyak 61 hari, dan tahun 2013 sebanyak 68 hari hujan. Tahun 2010 jumlah hari hujan terbanyak terjadi di bulan Desember sebanyak 18 hari, Tahun 2011 di bulan Januari sebanyak 16 hari, dan Tahun 2012 sebanyak 15 hari di bulan Januari, dan di tahun 2013 sebanyak 12 hari di bulan desember.

Tahukah Anda

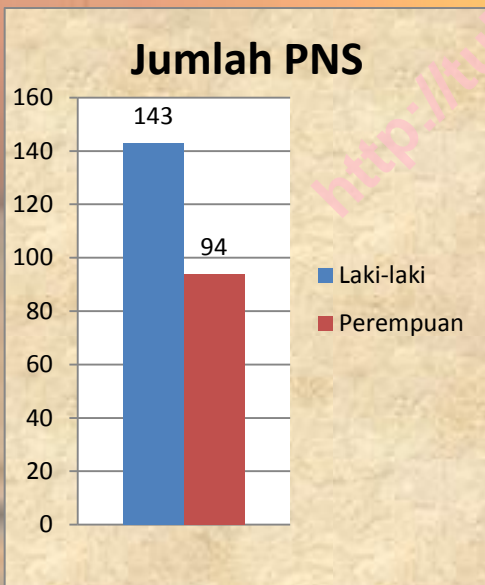
Meskipun ekonomi Kecamatan Tuban banyak ditopang dari sektor perdagangan, namun tidak sedikit yang mengandalkan sektor pertanian, khususnya pertanian sawah tadah hujan dan penangkapan ikan di laut (mengingat letaknya yang langsung berbatasan dengan laut).



STATISTIK PEMERINTAHAN KEC TUBAN

Wilayah Administrasi	2011	2012	2013
(1)	(2)	(3)	(4)
Desa/Kelurahan	17	17	17
Dusun	7	7	7
RW	103	103	103
RT	354	354	355
Jumlah PNS	237	237	237
Laki-Laki	143	143	143
Perempuan	94	94	94

Sumber : Kec. Tuban Dalam Angka 2014



Sumber : Kec. Tuban Dalam Angka 2014

Secara administratif Kecamatan Tuban terdiri dari 3 Desa dan 14 Kelurahan, 7 Dusun (hanya ada di 3 Desa), 103 Rukun Warga (RW) dan 355 Rukun Tetangga (RT). Desa Sumurgung tercatat memiliki jumlah RT terbanyak (46 RT dan 9 RW) disusul desa Sugiharjo (41 RT dan 10 RW). Jumlah RT terkecil berada di kelurahan Karangsari (11 RT dan 3 RW). Jumlah desa/kelurahan dari tahun 2011-2013 memiliki jumlah yang tetap yaitu 17 desa/kelurahan. Begitu juga jumlah dusun yaitu berjumlah 7 dusun. Sementara jumlah RW bertambah pada tahun 2013 jika dibandingkan dengan tahun 2012, yaitu bertambah 1 RW. Sementara untuk jumlah PNS selama tahun 2011-2013 tetap yaitu 237 PNS.

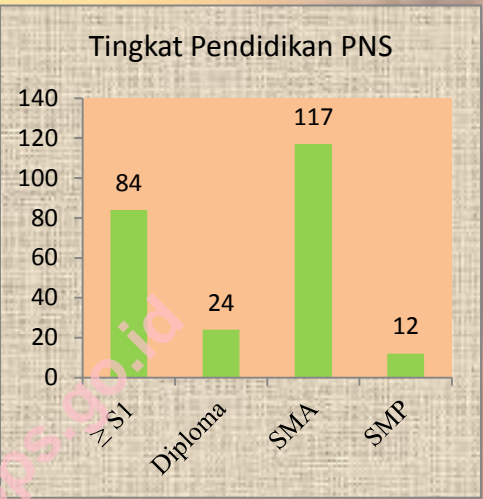
Pelayanan masyarakat oleh Perangkat Desa/Kelurahan berjalan dengan lancar dan tertib, hal ini dibuktikan dengan keberadaan perangkat yang cukup memadai baik dari sisi kuantitas maupun kualitas. Misal semua Desa dan Kelurahan sudah memiliki Kepala Desa atau Lurah. Demikian juga pejabat setingkat Kaur atau Kasi hampir mendekati 100 persen terpenuhi.



PEMERINTAHAN

Dari komposisi jenis kelamin, PNS di Kecamatan Tuban pada tahun 2013 tercatat 143 orang (60,34 persen) adalah PNS laki-laki sedang PNS berjenis kelamin perempuan hanya 94 orang (39,66 persen).


Menurut pendidikannya, latar belakang pendidikan PNS paling rendah adalah SLTP yaitu sejumlah 12 PNS, untuk SLTA sejumlah 117 PNS, untuk diploma baik diploma I atau III sejumlah 24 PNS, dan untuk S1 atau diatasnya sejumlah 84 PNS.



Sumber : Kec. Tuban Dalam Angka 2014

Dari sisi kepangkatan/ golongan, PNS di Kecamatan paling banyak didominasi pangkat/ golongan III yaitu sebanyak 170 orang, disusul pangkat/ golongan II yaitu berjumlah 58 orang.

Sedangkan peringkat ke 3 dan ke 4 diduduki oleh pangkat/ golongan IV dan I masing-masing hanya 5 dan 4 orang.

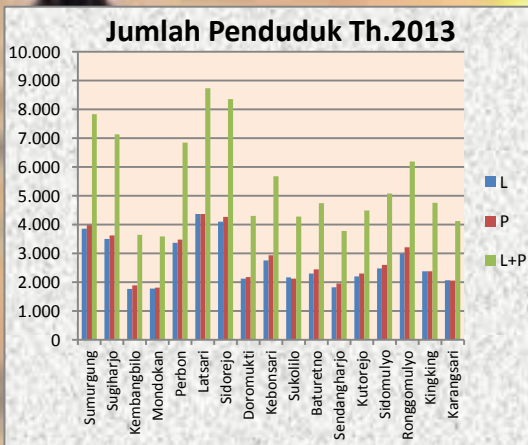


Sumber : Kec Tuban Dalam Angka 2014

**PENDUDUK KEC TUBAN PER-DESA/KEL
Tahun 2013**

Desa	L	P	L+P
(1)	(2)	(3)	(4)
Sumurgung	3.860	3.979	7.839
Sugiharjo	3.504	3.626	7.130
Kembangbilo	1.762	1.884	3.646
Mondokan	1.779	1.814	3.593
Perbon	3.369	3.473	6.842
Latsari	4.372	4.363	8.735
Sidorejo	4.099	4.263	8.362
Doromukti	2.126	2.174	4.300
Kebonsari	2.751	2.928	5.679
Sukolilo	2.164	2.118	4.282
Baturetno	2.298	2.444	4.742
Sendangharjo	1.818	1.957	3.775
Kutorejo	2.194	2.298	4.492
Sidomulyo	2.479	2.596	5.075
Ronggomulyo	2.980	3.212	6.192
Kingking	2.380	2.379	4.759
Karangsari	2.069	2.051	4.120
Tahun 2013	46.004	47.559	93.563
Tahun 2012	46.056	47.739	93.795

Sumber : Dinas Dukcapil Kab. Tuban



Jumlah penduduk di Kecamatan Tuban, bulan Desember tahun 2013, tercatat 93.563 jiwa, terdiri dari laki-laki 46.004 jiwa dan perempuan 47.559 jiwa. Penduduk Kecamatan Tuban tersebar di 14 wilayah Kelurahan dan 3 wilayah Desa. Jumlah penduduk terbesar ada di wilayah Kelurahan Latsari 8.735 jiwa (9,33 %) dan terendah ada di wilayah Desa Kembangbilo 3.646 jiwa (3,85 %).

Jumlah penduduk laki-laki bila di bandingkan dengan penduduk perempuan di kalikan 100, dapat menggambarkan dari 100 perempuan ada sejumlah laki-laki atau biasa disebut sex ratio. Untuk Kecamatan Tuban sex rasionya 97. Dari semua wilayah administrasi baik Kelurahan maupun Desa yang sex rasionya lebih dari 100 ada di Kelurahan Karangsari yaitu 101 dan Kelurahan Sukolilo 102.

Tahukah anda :

Kecamatan Tuban memiliki jumlah penduduk terbanyak kedua setelah kecamatan semanding yaitu sebesar 93.563 orang.



Jumlah penduduk bila dibandingkan dengan luas wilayah yang ditematinya bisa menggambarkan kepadatan penduduk. Dari data jumlah penduduk dan data luas wilayah diketahui, wilayah paling padat Penduduknya adalah Kelurahan Karang Sari (24.235 jiwa) per Km², wilayah paling rendah kepadatan Penduduknya adalah Desa Kembangbilo (1.331 jiwa) per Km², kalau dilihat rata-ratanya, Kecamatan Tuban kepadatan penduduknya 4.395 jiwa per Km²

***Tahukah anda

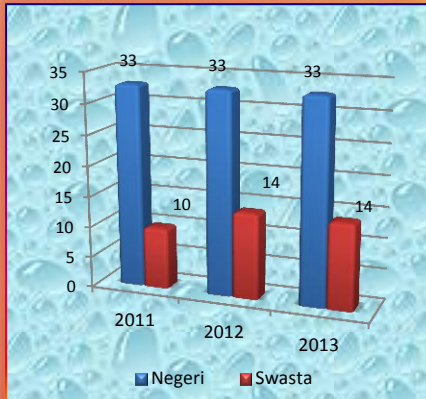
Kepadatan penduduk Kecamatan Tuban merupakan hasil dari jumlah penduduk dibagi dengan luas wilayah Kecamatan Tuban yaitu sebesar 4.395 km², artinya bahwa setiap satu kilometer persegi ditempati oleh kurang lebih 4.395 orang. Merupakan wilayah terpadat dibandingkan kecamatan lain di Kabupaten Tuban

KEPADATAN PENDUDUK

Desa/Kel	Jml Pddk	Luas (Km ²)	Kepada tan Pddk
(2)	(3)	(4)	(5)
Sumurgung	7.839	2,98	2.631
Sugiharjo	7.130	3,37	2.116
Kembangbilo	3.646	2,74	1.331
Mondokan	3.593	1,31	2.743
Perbon	6.842	3,08	2.221
Latsari	8.735	1,73	5.049
Sidorejo	8.362	1,16	7.209
Doromukti	4.300	0,29	14.828
Kebonsari	5.679	0,51	11.135
Sukolilo	4.282	0,34	12.594
Baturetno	4.742	0,3	15.807
Sendangharjo	3.775	0,67	5.634
Kutorejo	4.492	0,57	7.881
Sidomulyo	5.075	0,52	9.760
Ronggomulyo	6.192	1,21	5.117
Kingking	4.759	0,34	13.997
Karang Sari	4.120	0,17	24.235
Tahun 2013	93.563	21,29	4.395
Tahun 2012	93.795	21.29	4.406
Tahun 2011	88.794	21,29	4.171

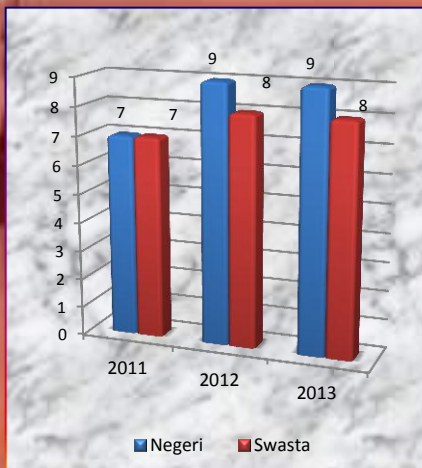
Sumber : Kec. Tuban Dalam Angka Th.2014

JUMLAH SD/SEDERAJAT Th. 2011-2013



Sumber :Kec Tuban dalam Angka 2014

Jumlah Sekolah SLTP/Sederajat Th. 2011-2013



Sumber :Kec Tuban dalam Angka 2014

Undang-Undang Nomor 20 tahun 2003 tentang Sistem Pendidikan Nasional, Pasal 3, tujuan pendidikan nasional adalah mengembangkan potensi peserta didik agar menjadi manusia yang beriman dan bertakwa kepada Tuhan Yang Maha Esa, berakhlak mulia, sehat, berilmu, cakap, kreatif, mandiri, dan menjadi warga negara yang demokratis serta bertanggung jawab.

Sejalan dengan itu, pada periode 2010-2014, Kementerian Pendidikan Nasional menetapkan visi Terselenggaranya Layanan Prima Pendidikan Nasional untuk Membentuk Insan Indonesia Cerdas Komprehensif. Insan Indonesia cerdas komprehensif adalah insan yang cerdas spiritual, cerdas emosional, cerdas sosial, cerdas intelektual dan cerdas kinestetis.

Keberadaan sektor pendidikan di Kecamatan Tuban juga sangat mendapatkan perhatian dari Pemerintah baik Pusat maupun Daerah. Hal ini dibuktikan dengan banyaknya sarana pendidikan yang tersebar ke seluruh Desa/Kelurahan di Kecamatan Tuban.

Pada tahun 2011 jumlah Sekolah Dasar Negeri di Kecamatan Tuban ada 33 sekolah, Sedangkan jumlah SD Swasta sebesar 10 sekolah. Tahun 2012 sampai 2013 jumlah sekolah dasar negeri tetap yaitu 33 unit, sedang untuk sekolah dasar swasta dan sederajat naik menjadi 14 unit.



Jumlah SLTP Negeri pada tahun 2011 di Kecamatan Tuban ada 7 sekolah sementara SLTP Swasta sejumlah 7 sekolah, pada Tahun 2012 dan 2013 jumlah SLTP Negeri bertambah menjadi 9, sedang SLTP Swasta bertambah menjadi 8. Untuk SLTA jumlah sekolah Swasta lebih banyak, SLTA swasta ada 9 sekolah, dan SLTA Negeri 5 sekolah. Mengalami penurunan jumlah sekolah jika dibandingkan dengan dua tahun yang lalu yaitu 12 SLTA Negeri dan Swasta 5 sekolah.

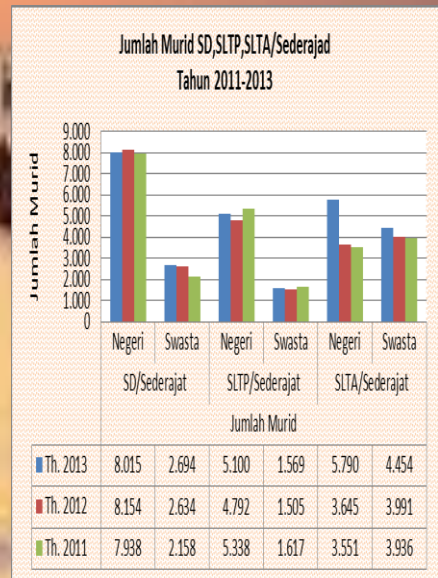
Jumlah Sekolah SLTA/Sederajat Th. 2011-2013



Sumber :Kec Tuban dalam Angka 2014

Pendidik adalah orang yang memikul tanggung jawab untuk mendidik. Di sini adalah guru. Karakteristik yang harus dimiliki pendidik dalam melaksanakan tugasnya dalam mendidik^[1], yaitu

BANYAKNYA MURID Th.2011-2013



Sumber :Kec Tuban dalam Angka 2014

- a. kematangan diri yang stabil, memahami diri sendiri, mandiri, dan memiliki nilai-nilai kemanusiaan.
- b. kematangan sosial yang stabil, memiliki pengetahuan yang cukup tentang masyarakat, dan mempunyai kecakapan membina kerjasama dengan orang lain.
- c. kematangan profesional (kemampuan mendidik), yaitu menaruh perhatian dan sikap cinta terhadap anak didik serta mempunyai pengetahuan yang cukup tentang latar belakang anak didik dan perkembangannya, memiliki kecakapan dalam menggunakan cara-cara mendidik.

BANYAKNYA GURU Th.2013

DESA/KEL	SD		SLTP		SLTA	
	N	S	N	S	N	S
(1)	(2)	(3)	(4)	(5)	(6)	(7)
Sumurgung	23	16	-	23	-	-
Sugiharjo	45	14	14	13	-	-
Kembangbilo	23	26	-	-	-	-
Mondokan	13	-	-	2	37	-
Perbon	23	11	-	-	-	25
Latsari	36	114	45	37	-	-
Sidorejo	57	-	45	-	260	174
Doromukti	12	-	-	-	-	-
Kebonsari	55	-	-	29	130	41
Sukolilo	23	-	27	19	-	48
Baturetno	26	-	41	-	64	-
Sendangharj	35	-	48	-	-	-
Kutorejo	41	-	-	-	-	-
Sidomulyo	21	15	-	17	-	-
Ronggomuly	45	9	-	-	-	-
Kingking	21	19	-	30	-	25
Karangsari	0	11	99	-	-	-
Jumlah	499	235	319	170	491	313

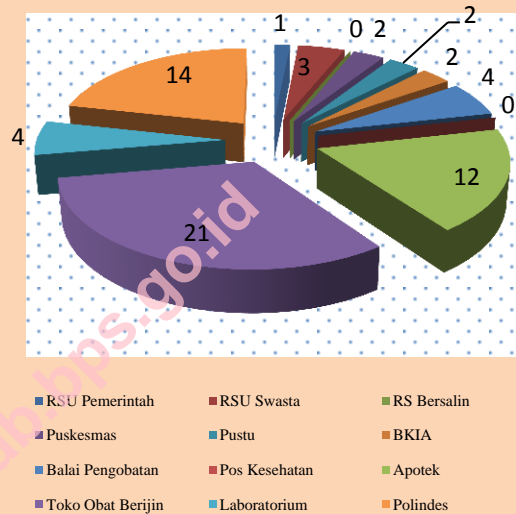
Pada tahun pelajaran 2013 tercatat banyaknya murid SD/ sederajat Negeri/Swasta adalah 10.709 murid dan 734 guru. Sedangkan untuk tingkat SLTP/ Sederajat berstatus Negeri /Swasta ada 6.669 siswa dan guru ada 489 guru. Sedang untuk tingkat SLTA/Sederajat Negeri/Swasta jumlah murid ada 10.244 dan guru ada 804.

Salah satu kunci keberhasilan program pendidikan adalah tercukupinya sarana dan prasarana pendidikan termasuk kebutuhan akan tenaga pendidik, baik jumlah maupun tercukupinya kualifikasi yang dibutuhkan oleh peserta didik.

Sarana Kesehatan yang memadai baik dari segi jumlah atau kualitas akan sangat membantu dalam pelayanan kesehatan masyarakat. Di Kecamatan Tuban ada 1 Rumah Sakit Pemerintah, 3 Rumah Sakit Swasta, 2 Puskesmas dan 2 Puskesmas Pembantu. Kecamatan Tuban karena berada di ibu kota Kabupaten maka fasilitas kesehatan yang tersedia lebih banyak, karena menjadi rujukan kecamatan-kecamatan lain di dalam Kabupaten Tuban atau dari luar Kabupaten. Sarana kesehatan yang paling dekat dengan masyarakat yaitu Polindes juga tersedia dalam jumlah yang cukup. Untuk Polindes di Kecamatan Tuban ada 14 unit, sarana kesehatan yang lain seperti Apotek ada 12 unit dan toko obat berijin ada 21 unit.

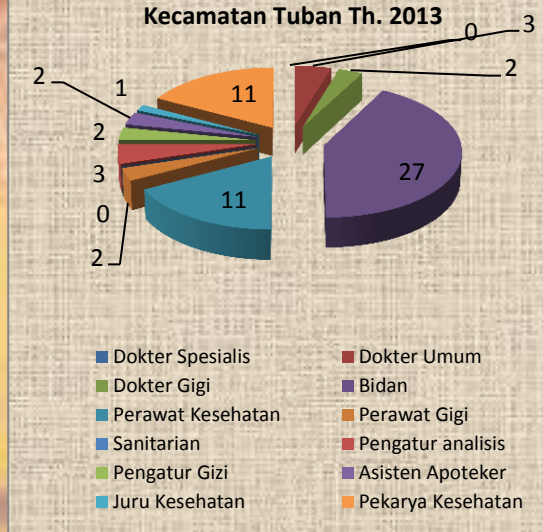
Jumlah Tenaga Kesehatan yang memadai juga turut membantu dalam pelayanan kesehatan yang diberikan. Dari 2 Puskesmas yang ada tercatat ada 3 dokter umum, dan yang terbanyak adalah petugas kesehatan yang melayani kelahiran sebanyak 27 orang. Dengan adanya fasilitas dan tenaga medis yang cukup diharapkan pelayanan kesehatan terhadap masyarakat menjadi berkualitas.

Sarana Kesehatan Tahun 2013

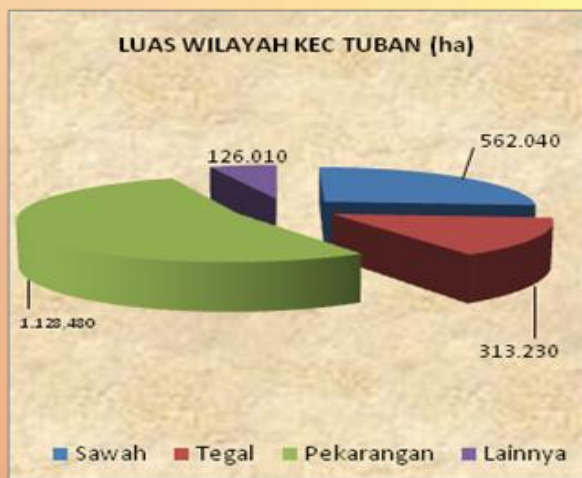


Sumber :Kec Tuban Dalam Angka 2014

Jumlah Tenaga Kesehatan di Kecamatan Tuban Th. 2013



Sumber :Kec Tuban Dalam Angka 2014



Sumber : Kec. Tuban Dalam Angka 2014

PRODUKSI TAN PANGAN 2010-2013

URAIAN	2010	2011	2012	2013
(1)	(2)	(3)	(4)	(5)
PADI SAWAH				
Luas Panen (ha)	1.614	706	1.025	1.131
Produksi (Ton)	10.065	3.759	6.752	6.684
JAGUNG				
Luas Panen (ha)	566	425	823	749
Produksi (Ton)	3.141	2.145	4.282	3.767
KC. TANAH				
Luas Panen (ha)	147	245	411	104
Produksi (Ton)	252	465	666	345
KETELA POHON				
Luas Panen (ha)	9	8	6	5
Produksi (Ton)	125	103	92	118

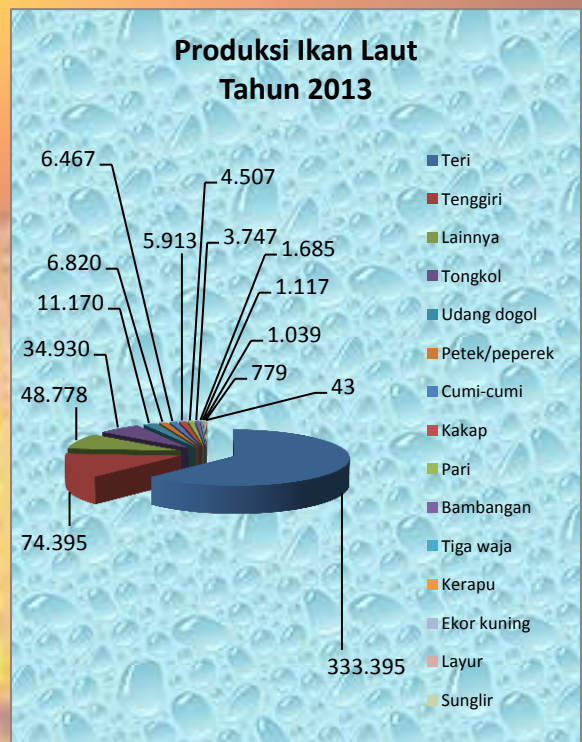
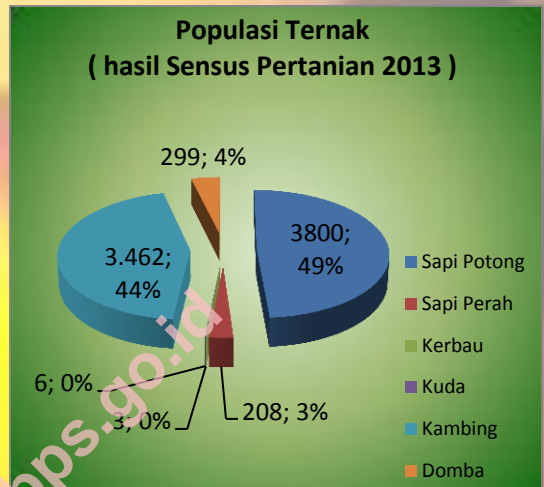
Sumber : Kabupaten Tuban Dalam Angka 2010-2013

Meski Pertanian bukan merupakan sektor unggulan di Kecamatan Tuban, karena hanya ada di beberapa desa/kelurahan, namun peranannya terhadap perekonomian masyarakat Kecamatan Tuban tetap saja tidak bisa dipandang sebelah mata. Kecamatan Tuban sebagian besar merupakan daerah perkotaan, sehingga lahan yang tersedia lebih banyak digunakan sebagai permukiman, pertokoan dan perkantoran. Lahan pertanian di Kecamatan Tuban hanya 875,270 ha (terdiri dari lahan sawah sebesar 562,040 ha dan sisanya seluas 313,230 ha adalah lahan tegalan). Sementara pekarangan seluas 1.128,480 ha.

Potensi sektor pertanian di Kecamatan Tuban yang turut memberikan kontribusi terhadap perekonomian masyarakat dari tahun 2010-2013 selalu mengalami perubahan produksi, antara lain : Padi, Jagung, Kacang Tanah dan Ketela Pohon. Produksi Padi Sawah tahun 2013 turun 68 ton (1%) dibanding produksi tahun 2012, untuk komoditas Jagung Produksi tahun 2013 juga turun 515 ton (12%) dibanding setahun yang lalu, sedang untuk produksi kacang tanah juga turun 321 (48%) dibanding tahun sebelumnya, hanya produksi ketela pohon

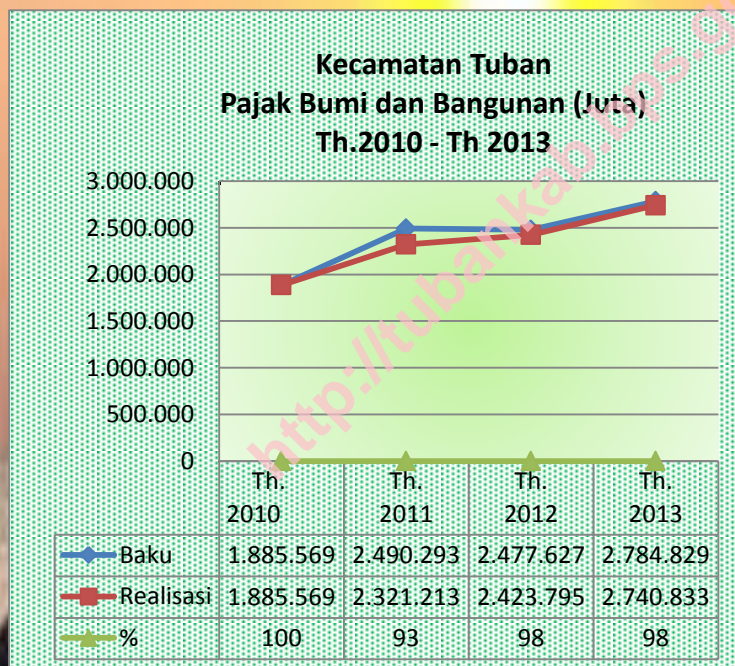
yang mengalami kenaikan produksi yaitu 26 ton (28%). Produksi pertanian yang termasuk dalam sub sektor tanaman pangan harus di perhatikan dengan serius, karena hal ini berkaitan dengan ketersediaan bahan makanan bagi penduduk yang terus meningkat. Daging adalah sumber protein hewani yang sangat penting bagi pertumbuhan manusia. Bagi masyarakat Indonesia konsumsi daging masih sangat rendah, namun demikian pada momen-momen tertentu permintaan daging sangat tinggi sehingga harga daging sangatlah mahal dan menimbulkan keresahan di masyarakat. Hasil sensus Pertanian 2013, di Kecamatan Tuban diketahui jumlah sapi potong yang diusahakan ada 3800 ekor, sapi perah 208 ekor, kerbau ada 6 ekor, kuda ada 3 ekor, kambing ada 3.462 ekor dan domba ada 299 ekor.

Laut merupakan sumber potensi alam yang masih belum di eksplorasi secara maksimal, hal ini menjadi pekerjaan rumah bagi pemerintah daerah maupun pusat. Ikan laut adalah salah satu produksi dari potensi kelautan kita. Di Kecamatan Tuban, menurut data dari Tempat Pelelangan Ikan, produksi terbesar adalah Ikan Teri 333.395 Kg, produksi terbesar kedua adalah Ikan Tenggiri 74.395 Kg dan terbesar ketiga adalah Ikan Lainnya 48.778 Kg.



Sumber : Laporan TPI 2013

Salah satu sumber Pendapatan Asli Daerah di Kecamatan Tuban adalah Pajak Bumi dan Bangunan (PBB). Penerimaan pajak selama empat tahun terakhir (2010 s/d 2013) terus meningkat, meskipun secara prosentase, realisasi terhadap bakunya selama empat tahun tersebut berbeda. Pada tahun 2013 realisasi Pajak Bumi dan Bangunan (PBB) di Kecamatan Tuban sebesar Rp 2.740.833.000 (98 %), pencapaian/prosentase ini bila di dibandingkan tahun 2012 sama. Dari sisi penerimaan tahun 2013 ada kenaikan 13 % bila dibanding tahun 2012, bila dilihat dari target/ baku PBB tahun 2013 naik sebesar 12 % bila dibanding tahun 2012. Target dan



Sumber : Kantor Kecamatan Tuban

panggung sumber pembiayaan daerah harus selalu ditingkatkan baik dari sisi bakunya (obyek pajak baru), maupun realisasinya, karena nantinya dana ini akan di kembalikan ke masyarakat dalam bentuk fasilitas umum. Dengan dana ini Desa/ Kelurahan atau Pemerintah Daerah bisa melaksanakan program-program pembangunan infrastruktur sehingga sektor kontruksi akan tumbuh dan menjadi stimulus Bergeraknya roda perekonomian di daerah. Kontrol menjadi poin yang sangat menentukan, pembangunan yang sesuai dengan kebutuhan masyarakat dan berkualitas, akan menumbuhkan kepercayaan masyarakat terhadap aparaturnya Pemerintah Daerah.

realisasi PBB terbesar pada tahun 2013 di Kecamatan Tuban berasal dari kelurahan Latsari senilai Rp. 394.873.000 diikuti kelurahan Perbon dan Ronggomulyo masing-masing Rp. 307.129.000 dan Rp. 230.078.000 sedang nilai PBB terkecil Rp. 54.832.000 adalah kelurahan Karang Sari. Pajak sebagai tulang

<http://tubankab.bps.go.id>

DATA

MENCERDASKAN BANGSA



BADAN PUSAT STATISTIK KABUPATEN TUBAN
Jl. Manunggal No. 8 (0356) 321974 Tuban