

Katalog : 1102001.3308070



# KECAMATAN MUNTILAN DALAM ANGKA 2018



**BADAN PUSAT STATISTIK  
KABUPATEN MAGELANG**



# KECAMATAN MUNTILAN DALAM ANGKA

2018



# **Kecamatan Muntilan Dalam Angka 2018**

ISSN: 2356-2331

No. Publikasi: 3308070.1812

Katalog: 1102001.3308070

Ukuran Buku: 14,8 cm x 21 cm

Jumlah Halaman: viii + 60 halaman

Naskah:

Badan Pusat Statistik Kabupaten Magelang

Gambar Kover oleh:

Badan Pusat Statistik Kabupaten Magelang

Ilustrasi Kover:

Taman Bambu Runcing

Diterbitkan oleh:

© BPS Kabupaten Magelang

Dicetak oleh:

TM Percetakan

Dilarang mengumumkan, mendistribusikan, mengomunikasikan, dan/atau menggandakan sebagian atau seluruh isi buku ini untuk tujuan komersial tanpa izin tertulis dari Badan Pusat Statistik.

## KATA PENGANTAR

Publikasi Kecamatan Muntilan Dalam Angka merupakan seri publikasi tahunan yang diterbitkan oleh Badan Pusat Statistik Kabupaten Magelang yang menyajikan beragam jenis data, yang dihimpun dari berbagai sumber baik dari internal BPS maupun dari Dinas/Instansi/Lembaga yang ada di tingkat kecamatan. Data yang disajikan dalam buku ini antara lain memuat gambaran umum tentang keadaan geografi, kependudukan, dan kondisi sosial ekonomi Kecamatan Muntilan.

Data yang disajikan dalam Buku Kecamatan Muntilan Dalam Angka 2018 sebagian besar data dan informasi tahun 2017 dengan format dan cakupan yang hampir sama dengan publikasi tahun sebelumnya. Namun demikian, ada beberapa data yang mengalami perubahan baik berupa penambahan maupun pengurangan dengan tetap menjaga keterbandingan dengan tahun-tahun sebelumnya.

Meskipun publikasi ini sudah dipersiapkan dengan sebaik-baiknya, dimungkinkan masih adanya kekurangan. Oleh karena itu, kritik dan saran yang konstruktif berbagai pihak kami harapkan untuk penyempurnaan penerbitan mendatang.

Kepada Koordinator Statistik Kecamatan Muntilan yang telah menyusun naskah, serta semua pihak yang telah memberikan kontribusi terhadap terwujudnya publikasi ini, kami sampaikan terima kasih atas kerja sama dan bantuannya. Semoga publikasi ini mampu memenuhi sebagian dari besarnya tuntutan kebutuhan data statistik, baik oleh dinas/instansi pemerintah, swasta, kalangan akademis, maupun masyarakat luas.

Kota Mungkid, September 2018  
Kepala Badan Pusat Statistik  
Kabupaten Magelang



Ir. Sri Wiyadi, M.M.

## DAFTAR ISI

	Halaman
Kata Pengantar	iii
Daftar Isi	iv
Daftar Tabel	v
Daftar Grafik	viii
Bab I	
Geografi	1
Peta Kabupaten Magelang	2
Peta Kecamatan Muntilan	3
Batas-batas Wilayah Kecamatan Muntilan	4
Bab II	15
Bab III	19
Bab IV	33
Bab V	38
Bab VI	42
Bab VII	51

## DAFTAR TABEL

Halaman

### **Bab I Geografi**

Tabel 1.1	Luas Wilayah Menurut Desa/Kelurahan di Kecamatan Muntilan, 2017.....	5
Tabel 1.2.	Lokasi Desa/Kelurahan Menurut Keadaan Topografi di Kecamatan Muntilan, 2017.....	6
Tabel 1.3	Kondisi Desa/Kelurahan Menurut Kemiringan Lahan di Kecamatan Muntilan, 2017.....	7
Tabel 1.4	Lokasi Desa/Kelurahan Menurut Ketinggian di Kecamatan Muntilan, 2017.....	8
Tabel 1.5	Lokasi Desa/Kelurahan Terhadap Kawasan Hutan di Kecamatan Muntilan, 2017.....	9
Tabel 1.6	Rata-rata Curah Hujan Menurut Bulan di Kecamatan Muntilan, 2014 – 2017.....	10
Tabel 1.7	Jumlah Hari Hujan Dirinci Menurut Bulan di Kecamatan Muntilan, 2014 – 2017.....	11

### **Bab II Pemerintahan**

Tabel 2.1	Daftar Nama Kepala Desa/Lurah dan Sekretaris Desa/Lurah di Kecamatan Muntilan, 2017.....	16
Tabel 2.2	Desa/Kelurahan Menurut Status Pemerintahan di Kecamatan Muntilan, 2017.....	17
Tabel 2.3	Jumlah Dusun/Lingkungan, RW, dan RT Dirinci Menurut Desa/Kelurahan di Kecamatan Muntilan , 2017.....	18

### **Bab III Kependudukan**

Tabel 3.1	Jumlah Penduduk Dirinci Menurut Desa/Kelurahan, Jenis Kelamin dan <i>Sex Ratio</i> di Kecamatan Muntilan, 2017.....	20
Tabel 3.2	Kepadatan Penduduk Dirinci Menurut Desa/Kelurahan di Kecamatan Muntilan, 2017.....	21
Tabel 3.3	Jumlah Penduduk Laki-Laki Dirinci Menurut Desa/Kelurahan dan Kelompok Umur di Kecamatan Muntilan, 2017.....	22
Tabel 3.4	Jumlah Penduduk Perempuan Dirinci Menurut Desa/Kelurahan dan Kelompok Umur di Kecamatan Muntilan, 2017.....	25

Tabel 3.5	Jumlah Penduduk Dirinci Menurut Kelompok Umur dan Jenis Kelamin di Kecamatan Muntilan, 2017.....	28
Tabel 3.6	Jumlah Kepala Keluarga Dirinci Menurut Desa/Kelurahan dan Jenis Kelamin di Kecamatan Muntilan, 2017.....	29
<b>Bab IV Sosial</b>		
Tabel 4.1	Banyaknya Kejadian Nikah, Talak, Cerai, dan Rujuk Dirinci Menurut Desa/Kelurahan di Kecamatan Muntilan, 2017.....	34
Tabel 4.2	Jumlah Perkawinan Laki-Laki Dirinci Menurut Desa/Kelurahan dan Umur di Kecamatan Muntilan, 2017...	35
Tabel 4.3	Jumlah Perkawinan Perempuan Dirinci Menurut Desa/Kelurahan dan Umur di Kecamatan Muntilan, 2017...	36
Tabel 4.4	Jumlah Tempat Ibadah Dirinci Menurut Desa/Kelurahan di Kecamatan Muntilan, 2017.....	37
<b>Bab V Pendidikan</b>		
Tabel 5.1	Jumlah Sekolah, Siswa, Guru dan Rasio Murid-Guru Dirinci Menurut Jenis Lembaga Pendidikan Negeri di Kecamatan Muntilan, 2017.....	39
Tabel 5.2	Jumlah Sekolah, Siswa, Guru dan Rasio Murid-Guru Dirinci Menurut Jenis Lembaga Pendidikan Swasta di Kecamatan Muntilan, 2017.....	40
<b>Bab VI Kesehatan</b>		
Tabel 6.1	Jumlah Sarana Kesehatan Dirinci Menurut Desa/Kelurahan di Kecamatan Muntilan, 2017.....	43
Tabel 6.2	Jumlah Tenaga Kesehatan Puskesmas di Kecamatan Muntilan, 2017.....	45
Tabel 6.3	Jumlah Pasangan Usia Subur Dirinci Menurut Desa/Kelurahan dan Kepesertaan KB, 2017.....	46
Tabel 6.4	Jumlah Pasangan Usia Subur Dirinci Menurut Desa/Kelurahan dan Penggunaan Alat Kontrasepsi Non Hormonal di Kecamatan Muntilan, 2017.....	47
Tabel 6.5	Jumlah Pasangan Usia Subur Dirinci Menurut Desa/Kelurahan dan Penggunaan Alat Kontrasepsi Hormonal di Kecamatan Muntilan, 2017.....	48

Tabel 6.6	Jumlah Pasangan Usia Subur Bukan Peserta KB Dirinci Menurut Desa/Kelurahan dan Alasannya di Kecamatan Muntilan, 2017.....	49
<b>Bab VII Pertanian</b>		
Tabel 7.1	Luas Lahan Pertanian dan Lahan Non Pertanian Dirinci Menurut Desa/Kelurahan di Kecamatan Muntilan, 2017.....	52
Tabel 7.2	Luas Penggunaan Lahan Dirinci Menurut Desa/Kelurahan di Kecamatan Muntilan, 2017.....	53
Tabel 7.3	Luas Tanam Bersih, Luas Puso/Rusak, dan Panen Padi Dirinci Menurut Bulan di Kecamatan Muntilan, 2017.....	56
Tabel 7.4	Luas Tanam Bersih, Luas Puso/Rusak, dan Panen Jagung Dirinci Menurut Bulan di Kecamatan Muntilan, 2017.....	57
Tabel 7.5	Luas Tanam Bersih, Luas Puso/Rusak, dan Panen Ubi Jalar Dirinci Menurut Bulan di Kecamatan Muntilan, 2017.....	58



## DAFTAR GRAFIK

	Halaman
Grafik 1.1	Luas Wilayah Dirinci Menurut Desa/Kelurahan di Kecamatan Muntilan, 2017..... 12
Grafik 1.2	Rata-rata Curah Hujan Dirinci Menurut Bulan di Kecamatan Muntilan, 2016-2017..... 13
Grafik 1.3	Rata-rata Hari Hujan Dirinci Menurut Bulan di Kecamatan Muntilan, 2016-2017..... 14
Grafik 3.1.	Piramida Penduduk di Kecamatan Muntilan, 2017..... 30
Grafik 3.2	Kepadatan Penduduk, 2017 31
Grafik 3.3	Jumlah Penduduk Menurut Jenis Kelamin di Kecamatan Muntilan, 2017..... 32
Grafik 6.1	Penggunaan Alat Kontrasepsi pada Pasangan Usia Subur di Kecamatan Muntilan, 2017..... 50
Grafik 7.1	Luas Lahan Pertanian dan Lahan Non Pertanian Dirinci Menurut Desa/Kelurahan di Kecamatan Muntilan, 2017. 59
Grafik 7.2	Luas Penggunaan Lahan di Kecamatan Muntilan, 2017..... 60

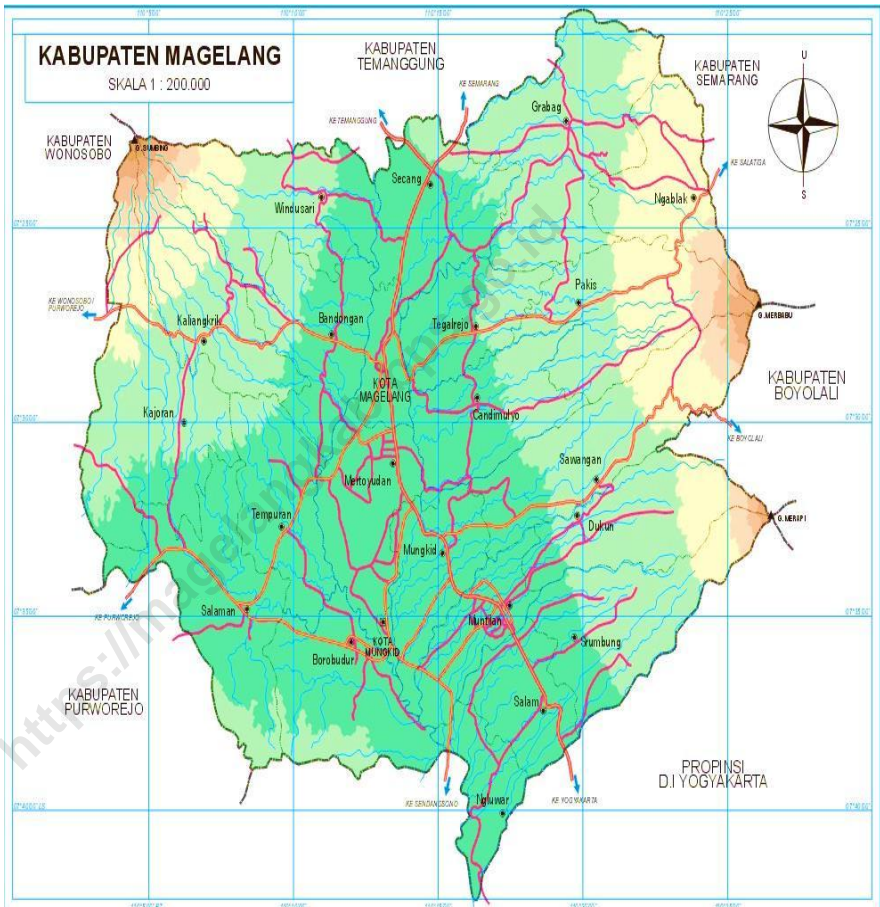


Rata-rata **250 mm**  
**Curah Hujan**

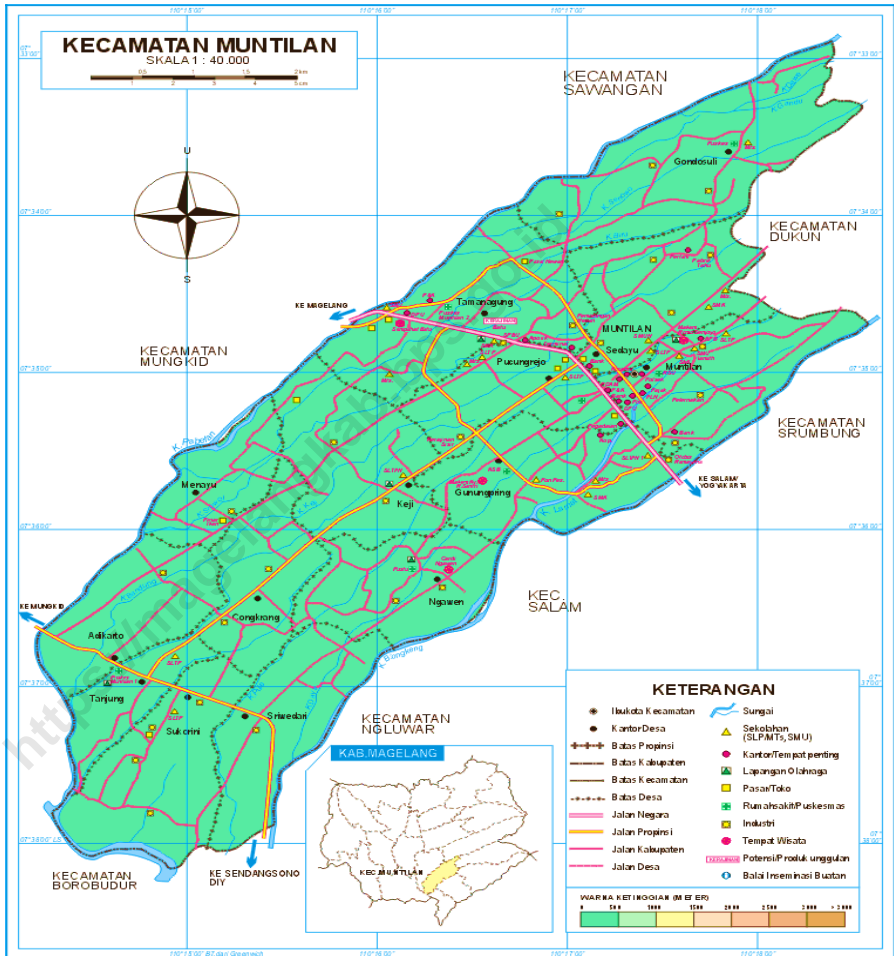
Rata-rata **12,67 hari**  
**Hari Hujan**

**Rata – Rata Jumlah Curah Hujan  
dan Hari Hujan**

## Peta Kabupaten Magelang



## Peta Kecamatan Muntilan



## **Batas-Batas Wilayah Kecamatan Muntilan**

Wilayah Kecamatan Muntilan terletak di sebelah timur wilayah Kabupaten Magelang.

Keberadaan wilayah Kecamatan Muntilan dibatasi oleh:

1. Sebelah Utara : Kecamatan Sawangan
2. Sebelah Timur : Kecamatan Dukun dan Salam
3. Sebelah Selatan : Kecamatan Borobudur
4. Sebelah Barat : Kecamatan Mungkid

Ketinggian ibukota Kecamatan Muntilan kurang lebih 397 m.dpl.

Jarak dari kantor Kecamatan Muntilan ke:

1. Kantor Bupati Magelang : 15 km
2. Kantor Gubernur Jawa Tengah : 90 km

**Tabel 1.1**  
**Luas Wilayah Menurut Desa/Kelurahan**  
**di Kecamatan Muntilan, 2017**

No.	Desa/Kelurahan	Luas ( km <sup>2</sup> )	Persentase
(1)	(2)	(3)	(4)
1	Tanjung	1.13	3.95
2	Sokorini	2.35	8.21
3	Sriwedari	2.14	7.46
4	Congkrang	1.33	4.63
5	Adikarto	1.46	5.10
6	Menayu	1.26	4.41
7	Keji	2.71	9.46
8	Ngawen	2.03	7.09
9	Gunungpring	2.20	7.69
10	Pucungrejo	1.46	5.09
11	Taman Agung	3.07	10.72
12	Gondosuli	3.23	11.29
13	Sedayu	2.23	7.79
14	Muntilan	2.04	7.12
Jumlah		28.61	100.00

Sumber : Profil Desa

**Tabel 1.2**  
**Lokasi Desa/Kelurahan Menurut Keadaan Topografi**  
**di Kecamatan Muntilan, 2017**

No	Desa/Kelurahan	Puncak	Lereng	Lembah	Hamparan
(1)	(2)	(3)	(4)	(5)	(6)
1	Tanjung	-	-	-	√
2	Sokorini	-	-	-	√
3	Sriwedari	-	-	-	√
4	Congkrang	-	-	-	√
5	Adikarto	-	-	-	√
6	Menayu	-	-	-	√
7	Keji	-	-	-	√
8	Ngawen	-	-	-	√
9	Gunungpring	-	-	-	√
10	Pucungrejo	-	-	-	√
11	Taman Agung	-	-	-	√
12	Gondosuli	-	-	-	√
13	Sedayu	-	-	-	√
14	Muntilan	-	-	-	√

Sumber : Profil Desa

**Tabel 1.3**  
**Kondisi Desa/Kelurahan Menurut Kemiringan Lahan**  
**di Kecamatan Muntilan, 2017**

No	Desa/Kelurahan	Landai < 15 Derajat	Sedang 5 - 25 Derajat	Curam > 25 Derajat
(1)	(2)	(3)	(4)	(5)
1	Tanjung	√	-	-
2	Sokorini	√	-	-
3	Sriwedari	√	-	-
4	Congkrang	√	-	-
5	Adikarto	√	-	-
6	Menayu	√	-	-
7	Keji	√	-	-
8	Ngawen	√	-	-
9	Gunungpring	√	-	-
10	Pucungrejo	√	-	-
11	Taman Agung	√	-	-
12	Gondosuli	√	-	-
13	Sedayu	√	-	-
14	Muntilan	√	-	-

Sumber : Profil Desa



**Tabel 1.4**  
**Lokasi Desa/Kelurahan Menurut Ketinggian**  
**di Kecamatan Muntilan, 2017**

No	Desa/Kelurahan	( m dpl )			
		<300	300-500	501-700	>700
(1)	(2)	(3)	(4)	(5)	(6)
1	Tanjung	√	-	-	-
2	Sokorini	√	-	-	-
3	Sriwedari	√	-	-	-
4	Congkrang	√	-	-	-
5	Adikarto	√	-	-	-
6	Menayu	√	-	-	-
7	Keji	-	√	-	-
8	Ngawen	-	√	-	-
9	Gunungpring	-	√	-	-
10	Pucungrejo	-	√	-	-
11	Taman Agung	-	√	-	-
12	Gondosuli	-	√	-	-
13	Sedayu	-	√	-	-
14	Muntilan	-	√	-	-

Sumber : Profil Desa

**Tabel 1.5**  
**Lokasi Desa/Kelurahan Terhadap Kawasan Hutan**  
**di Kecamatan Muntilan , 2017**

No	Desa/Kelurahan	Dalam Hutan	Sekitar Hutan	Di Luar Hutan
(1)	(2)	(3)	(4)	(5)
1	Tanjung	-	-	√
2	Sokorini	-	-	√
3	Sriwedari	-	-	√
4	Congkrang	-	-	√
5	Adikarto	-	-	√
6	Menayu	-	-	√
7	Keji	-	-	√
8	Ngawen	-	-	√
9	Gunungpring	-	-	√
10	Pucungrejo	-	-	√
11	Taman Agung	-	-	√
12	Gondosuli	-	-	√
13	Sedayu	-	-	√
14	Muntilan	-	-	√

Sumber : Profil Desa

**Tabel 1.6**  
**Rata-rata Curah Hujan Menurut Bulan**  
**di Kecamatan Muntilan, 2014 - 2017**

No	Bulan	Banyaknya Curah Hujan (mm)			
		2014	2015	2016	2017
(1)	(2)	(3)	(4)	(5)	(6)
1	JANUARI	284	300	176	373
2	FEBRUARI	381	369	437	388
3	MARET	229	570	668	304
4	APRIL	307	250	214	458
5	MEI	145	274	247	178
6	JUNI	139	0	394	75
7	JULI	144	0	361	41
8	AGUSTUS	0	0	38	0
9	SEPTEMBER	0	0	296	140
10	OKTOBER	0	0	237	262
11	NOPEMBER	292	252	582	549
12	DESEMBER	556	504	232	227
Rata-rata		206	210	324	250

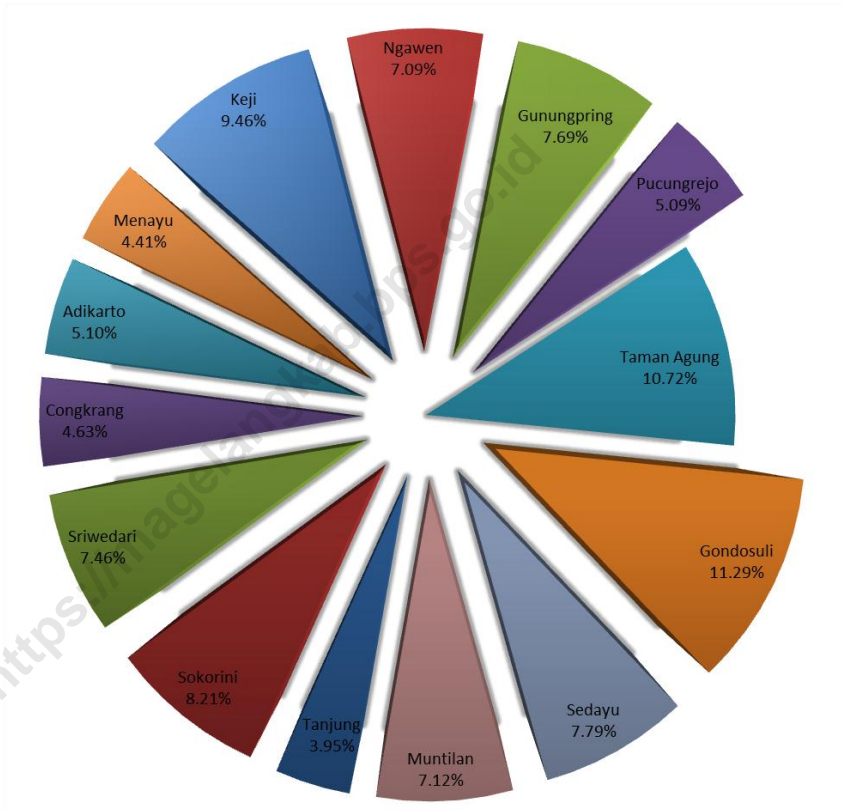
Sumber Data : DPU dan ESDM UPT Wilayah Muntilan

**Tabel 1.7**  
**Jumlah Hari Hujan Dirinci Menurut Bulan**  
**di Kecamatan Muntilan, 2014 - 2017**

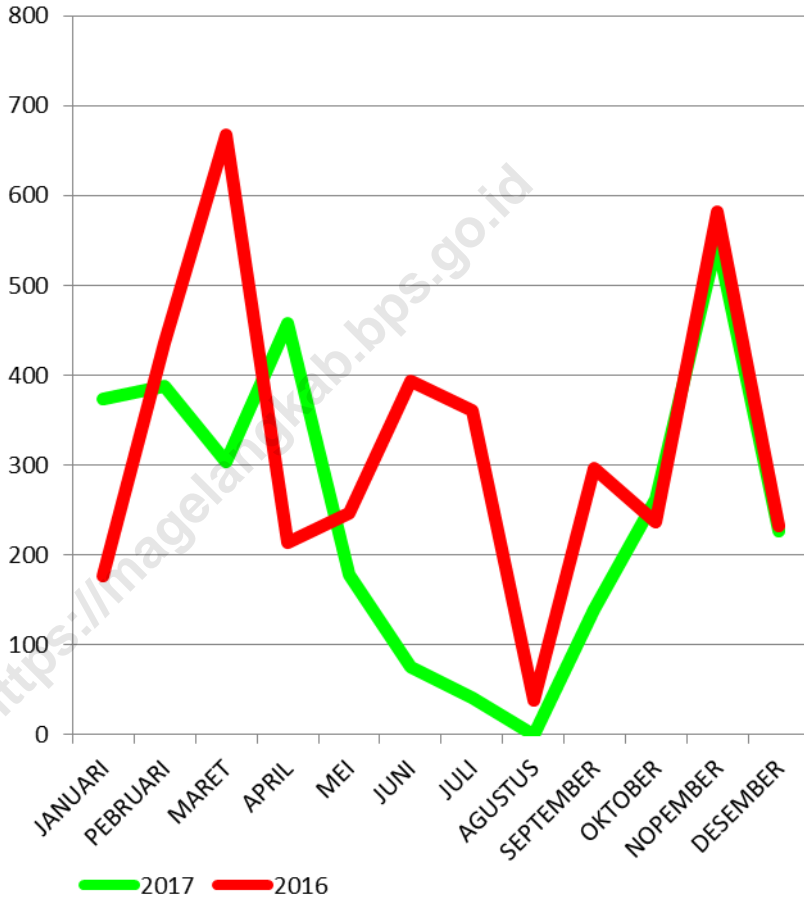
No	Bulan	Banyaknya Hari Hujan			
		2014	2015	2016	2017
(1)	(2)	(3)	(4)	(5)	(6)
1	JANUARI	21	18	14	24
2	FEBRUARI	18	19	18	19
3	MARET	12	19	26	18
4	APRIL	12	18	14	16
5	MEI	8	8	14	7
6	JUNI	5	0	15	8
7	JULI	7	0	10	2
8	AGUSTUS	0	0	6	0
9	SEPTEMBER	0	0	15	5
10	OKTOBER	0	0	14	15
11	NOPEMBER	15	16	26	23
12	DESEMBER	18	21	13	15
Jumlah		116	119	119	152

Sumber Data : DPU dan ESDM UPT Wilayah Muntilan

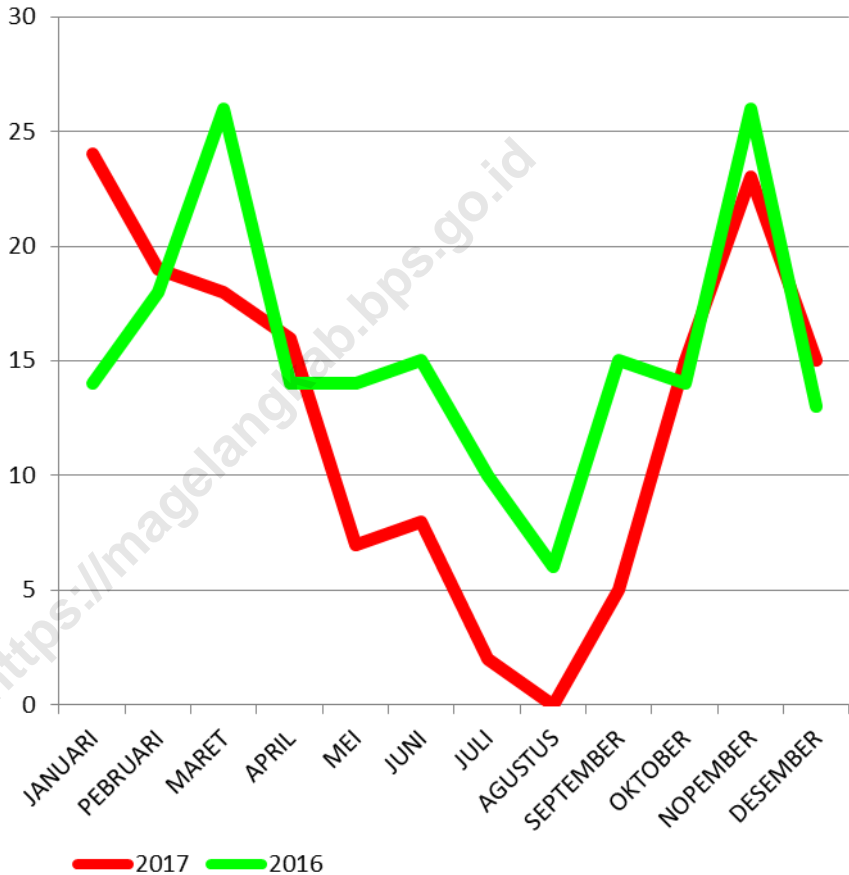
**Grafik 1.1**  
**Luas Wilayah Dirinci Menurut Desa/Kelurahan**  
**di Kecamatan Muntilan, 2017**



**Grafik 1.2**  
**Rata-rata Curah Hujan Dirinci Menurut Bulan**  
**di Kecamatan Muntilan, 2016-2017**



**Grafik 1.3**  
**Rata-rata Hari Hujan Dirinci Menurut Bulan**  
**di Kecamatan Muntilan, 2016-2017**



# BAB 2

# PEMERINTAHAN

**128** Dusun/  
Lingkungan



**493** RT

**191** RW

**Banyaknya Dusun/Lingkungan,  
Rukun Tetangga dan Rukun Warga**



**Tabel 2.1**  
**Daftar Nama Kepala Desa / Lurah dan Sekretaris Desa/Lurah**  
**di Kecamatan Muntilan, 2017**

No	Desa/Kelurahan	Nama	
		Kepala Desa/Lurah	Sekretaris Desa/Lurah
(1)	(2)	(3)	(4)
1	Tanjung	Puji Iswanti	Totok Ambar Rosyidin S.
2	Sokorini	Muhammad Azis Efendi	Edy Susanto
3	Sriwedari	Sumardi	Danang Susilo
4	Congkrang	Muh Kastoni	Muh Azim Takdim
5	Adikarto	-	Muhamad Mansur
6	Menayu	Sugiarto	Sutoto, S.Pd
7	Keji	Siti Rahayuningsih	Supriyono
8	Ngawen	Daru Apsari Ratnawati	Agus Heri
9	Gunungpring	Iryanto	Lilik Sarjono
10	Pucungrejo	Mukh Ma'ruf, ST	Yulianto
11	Taman Agung	Asrori Widarto, SKM , M.Kes	Sutikno
12	Gondosuli	Abdul Fatih	Purwoko Edy Sucahyono, SE
13	Sedayu	Asrofi	M. Zaenal
14	Muntilan	Sularko, SH	Usman Susanto

Sumber : Kecamatan Muntilan

**Tabel 2.2**  
**Desa/Kelurahan Menurut Status Pemerintahan**  
**di Kecamatan Muntilan, 2017**

No	Desa/Kelurahan	Status Pemerintahan	
		Desa	Kelurahan
(1)	(2)	(3)	(4)
1	Tanjung	√	-
2	Sokorini	√	-
3	Sriwedari	√	-
4	Congkrang	√	-
5	Adikarto	√	-
6	Menayu	√	-
7	Keji	√	-
8	Ngawen	√	-
9	Gunungpring	√	-
10	Pucungrejo	√	-
11	Taman Agung	√	-
12	Gondosuli	√	-
13	Sedayu	√	-
14	Muntilan	-	√

Sumber : Kecamatan Muntilan

**Tabel 2.3**  
**Jumlah Dusun/Lingkungan , RW dan RT**  
**Dirinci Menurut Desa/Kelurahan di Kecamatan Muntilan, 2017**

No	Desa/Kelurahan	Jumlah		
		Dusun/Lingkungan	RW	RT
( 1 )	( 2 )	( 3 )	( 4 )	( 5 )
1	Tanjung	5	4	12
2	Sokorini	9	19	37
3	Sriwedari	9	13	28
4	Congkrang	6	9	19
5	Adikarto	7	10	21
6	Menayu	4	4	11
7	Keji	14	25	50
8	Ngawen	10	11	27
9	Gunungpring	11	26	67
10	Pucungrejo	11	15	39
11	Taman Agung	13	19	57
12	Gondosuli	7	7	23
13	Sedayu	9	17	54
14	Muntilan	13	12	48
Jumlah		128	191	493

Sumber : Profil Desa

# BAB 3

# KEPENDUDUKAN

**39 707** Jiwa

Penduduk  
Laki - Laki

Jiwa **39 429**

Penduduk  
Perempuan



**79 136** Jiwa  
Jumlah Penduduk

**Jumlah Penduduk Menurut Jenis Kelamin**

**Tabel 3.1**  
**Jumlah Penduduk Dirinci Menurut Desa/Kelurahan,**  
**Jenis Kelamin dan Sex Ratio di Kecamatan Muntilan , 2017**

No.	Desa/Kelurahan	PENDUDUK			Sex Ratio
		Laki-laki	Perempuan	Jumlah	
(1)	(2)	(3)	(4)	(5)	(6)
1	Tanjung	1 047	1 021	2 068	102.5
2	Sokorini	2 547	2 485	5 032	102.5
3	Sriwedari	1 798	1 743	3 541	103.2
4	Congkrang	1 609	1 560	3 169	103.1
5	Adikarto	1 703	1 645	3 348	103.5
6	Menayu	1 480	1 435	2 915	103.1
7	Keji	3 230	3 160	6 390	102.2
8	Ngawen	1 893	1 938	3 831	97.7
9	Gunungpring	5 497	5 400	10 897	101.8
10	Pucungrejo	4 246	4 355	8 601	97.5
11	Taman Agung	5 324	5 356	10 680	99.4
12	Gondosuli	2 054	2 012	4 066	102.1
13	Sedayu	4 310	4 227	8 537	102.0
14	Muntilan	2 969	3 092	6 061	96.0
Jumlah		39 707	39 429	79 136	100.7

Sumber : Dinas Kependudukan Dan Catatan Sipil Kabupaten Magelang

**Tabel 3.2**  
**Kepadatan Penduduk Dirinci Menurut Desa/Kelurahan**  
**di Kecamatan Muntilan, 2017**

No.	Desa/Kelurahan	Luas Wilayah (Km <sup>2</sup> )	Jumlah Penduduk ( Jiwa )	Kepadatan Penduduk ( Jiwa / Km <sup>2</sup> )
(1)	(2)	(3)	(4)	(5)
1	Tanjung	1.13	2 068	1 832
2	Sokorini	2.35	5 032	2 141
3	Sriwedari	2.14	3 541	1 659
4	Congkrang	1.33	3 169	2 392
5	Adikarto	1.46	3 348	2 295
6	Menayu	1.26	2 915	2 312
7	Keji	2.71	6 390	2 361
8	Ngawen	2.03	3 831	1 889
9	Gunungpring	2.20	10 897	4 951
10	Pucungrejo	1.46	8 601	5 907
11	Taman Agung	3.07	10 680	3 481
12	Gondosuli	3.23	4 066	1 259
13	Sedayu	2.23	8 537	3 832
14	Muntilan	2.04	6 061	2 977
<b>Jumlah</b>		<b>28.61</b>	<b>79 136</b>	<b>2 766</b>

Sumber : Dinas Kependudukan Dan Catatan Sipil Kabupaten Magelang

**Tabel 3.3**  
**Jumlah Penduduk Laki-Laki Dirinci Menurut Desa/Kelurahan**  
**dan Kelompok Umur di Kecamatan Muntilan, 2017**

No.	Desa/Kelurahan	Kelompok Umur				
		0-4	5-9	10-14	15-19	20-24
(1)	(2)	(3)	(4)	(5)	(6)	(7)
1	Tanjung	52	70	62	80	94
2	Sokorini	147	213	198	178	187
3	Sriwedari	120	141	157	157	98
4	Congkrang	90	127	126	135	126
5	Adikarto	116	152	127	119	133
6	Menayu	75	125	105	114	124
7	Keji	188	273	226	240	236
8	Ngawen	93	133	134	158	141
9	Gunungpring	300	416	438	458	471
10	Pucungrejo	230	328	344	324	332
11	Taman Agung	265	392	414	465	425
12	Gondosuli	119	172	164	137	138
13	Sedayu	245	332	341	325	350
14	Muntilan	131	179	208	248	251
Jumlah		2 171	3 053	3 044	3 138	3 106

**Lanjutan Tabel 3.3**

No.	Desa/Kelurahan	Kelompok Umur					
		25-29	30-34	35-39	40-44	45-49	50-54
(1)	(2)	(8)	(9)	(10)	(11)	(12)	(13)
1	Tanjung	83	75	80	61	88	84
2	Sokorini	146	152	232	217	199	167
3	Sriwedari	123	129	123	124	132	119
4	Congkrang	105	88	123	141	122	101
5	Adikarto	100	112	146	160	119	86
6	Menayu	88	107	138	112	117	80
7	Keji	234	224	278	220	220	219
8	Ngawen	112	117	134	178	153	127
9	Gunungpring	393	353	469	421	445	342
10	Pucungrejo	287	273	353	313	311	276
11	Taman Agung	372	360	391	410	436	397
12	Gondosuli	139	147	178	177	157	129
13	Sedayu	288	317	366	353	305	281
14	Muntilan	227	208	219	215	228	220
Jumlah		2 697	2 662	3 230	3 102	3 032	2 628



Lanjutan Tabel 3.3

No.	Desa/Kelurahan	Kelompok Umur					Total
		55-59	60-64	65-69	70-74	75+	
(1)	(2)	(14)	(15)	(16)	(17)	(18)	(19)
1	Tanjung	59	60	45	21	33	1 047
2	Sokorini	161	104	71	68	107	2 547
3	Sriwedari	121	82	66	33	73	1 798
4	Congkrang	85	72	67	26	75	1 609
5	Adikarto	93	82	59	37	62	1 703
6	Menayu	71	86	56	31	51	1 480
7	Keji	228	153	104	69	118	3 230
8	Ngawen	100	96	67	49	101	1 893
9	Gunungpring	316	239	188	92	156	5 497
10	Pucungrejo	275	236	163	70	131	4 246
11	Taman Agung	323	244	158	105	167	5 324
12	Gondosuli	114	87	64	42	90	2 054
13	Sedayu	248	231	145	74	109	4 310
14	Muntilan	191	175	105	62	102	2 969
Jumlah		2 385	1 947	1 358	779	1 375	39 707

Sumber : Dinas Kependudukan Dan Catatan Sipil Kabupaten Magelang

**Tabel 3.4**  
**Jumlah Penduduk Perempuan Dirinci Menurut Desa/Kelurahan**  
**dan Kelompok Umur di Kecamatan Muntilan, 2017**

No.	Desa/Kelurahan	Kelompok Umur				
		0-4	5-9	10-14	15-19	20-24
(1)	(2)	(3)	(4)	(5)	(6)	(7)
1	Tanjung	58	56	67	73	67
2	Sokorini	137	180	195	176	169
3	Sriwedari	103	127	120	123	112
4	Congkrang	82	108	120	122	106
5	Adikarto	82	135	128	122	138
6	Menayu	84	106	117	96	93
7	Keji	184	224	249	238	224
8	Ngawen	106	136	144	127	130
9	Gunungpring	313	367	399	430	429
10	Pucungrejo	225	302	265	319	282
11	Taman Agung	252	389	417	376	422
12	Gondosuli	109	178	148	139	119
13	Sedayu	260	300	300	310	310
14	Muntilan	145	190	174	231	246
Jumlah		2 140	2 798	2 843	2 882	2 847

Lanjutan Tabel 3.4

No.	Desa/Kelurahan	Kelompok Umur					
		25-29	30-34	35-39	40-44	45-49	50-54
(1)	(2)	(8)	(9)	(10)	(11)	(12)	(13)
1	Tanjung	66	69	82	77	97	77
2	Sokorini	160	185	209	205	186	162
3	Sriwedari	113	118	143	125	137	133
4	Congkrang	89	114	126	120	124	121
5	Adikarto	112	112	126	145	114	106
6	Menayu	96	111	118	129	98	99
7	Keji	214	203	252	260	244	238
8	Ngawen	99	122	161	138	164	131
9	Gunungpring	397	358	425	427	418	379
10	Pucungrejo	282	280	342	346	341	337
11	Taman Agung	340	354	429	414	496	407
12	Gondosuli	133	168	167	138	161	140
13	Sedayu	288	317	364	304	341	298
14	Muntilan	169	191	207	249	263	242
Jumlah		2 558	2 702	3 151	3 077	3 184	2 870

Lanjutan Tabel 3.4

No.	Desa/Kelurahan	Kelompok Umur					Total
		55-59	60-64	65-69	70-74	75+	
(1)	(2)	(14)	(15)	(16)	(17)	(18)	(19)
1	Tanjung	70	55	38	25	44	1 021
2	Sokorini	152	98	89	72	110	2 485
3	Sriwedari	125	64	65	50	85	1 743
4	Congkrang	92	73	57	37	69	1 560
5	Adikarto	98	86	52	41	48	1 645
6	Menayu	91	62	53	30	52	1 435
7	Keji	182	147	115	64	122	3 160
8	Ngawen	124	116	77	54	109	1 938
9	Gunungpring	336	246	171	115	190	5 400
10	Pucungrejo	317	241	150	108	218	4 355
11	Taman Agung	352	233	164	131	180	5 356
12	Gondosuli	116	78	71	49	98	2 012
13	Sedayu	261	195	138	83	158	4 227
14	Muntilan	229	189	116	79	172	3 092
Jumlah		2 545	1 883	1 356	938	1 655	39 429

Sumber : Dinas Kependudukan Dan Catatan Sipil Kabupaten Magelang

**Tabel 3.5**  
**Jumlah Penduduk Dirinci Menurut Kelompok Umur**  
**dan Jenis Kelamin di Kecamatan Muntilan, 2017**

Kelompok Umur	Laki-Laki	Perempuan	L + P
(1)	(2)	(3)	(4)
0-4	2 171	2 140	4 311
5-9	3 053	2 798	5 851
10-14	3 044	2 843	5 887
15-19	3 138	2 882	6 020
20-24	3 106	2 847	5 953
25-29	2 697	2 558	5 255
30-34	2 662	2 702	5 364
35-39	3 230	3 151	6 381
40-44	3 102	3 077	6 179
45-49	3 032	3 184	6 216
50-54	2 628	2 870	5 498
55-59	2 385	2 545	4 930
60-64	1 947	1 883	3 830
65-69	1 358	1 356	2 714
70-74	779	938	1 717
75+	1 375	1 655	3 030
<b>Jumlah</b>	<b>39 707</b>	<b>39 429</b>	<b>79 136</b>

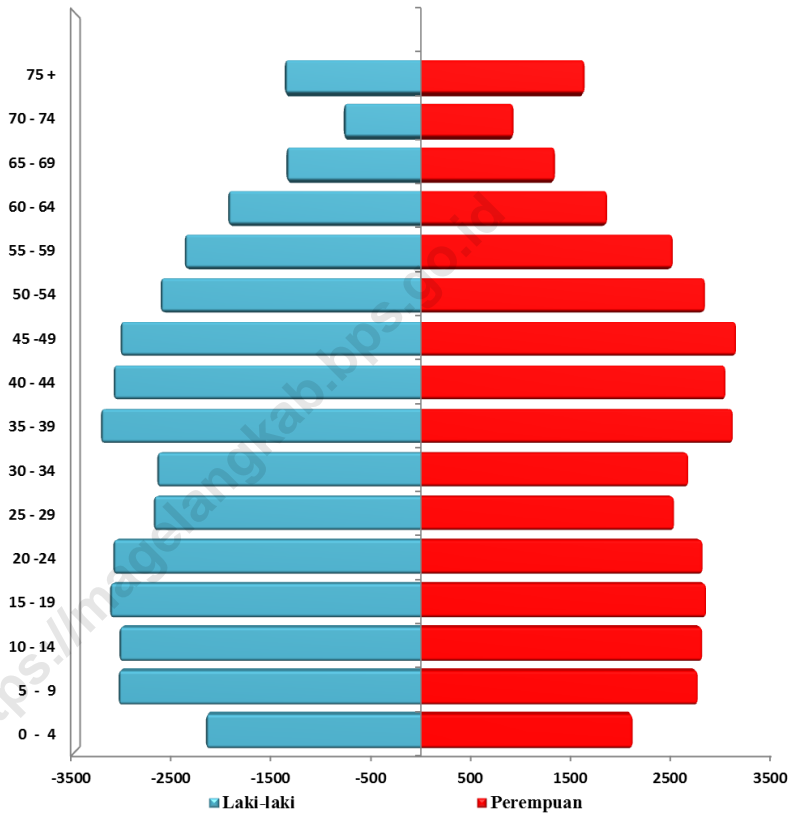
Sumber : Dinas Kependudukan Dan Catatan Sipil Kabupaten Magelang

**Tabel 3.6**  
**Jumlah Kepala Keluarga Dirinci Menurut Desa/Kelurahan**  
**dan Jenis Kelamin di Kecamatan Muntilan, 2017**

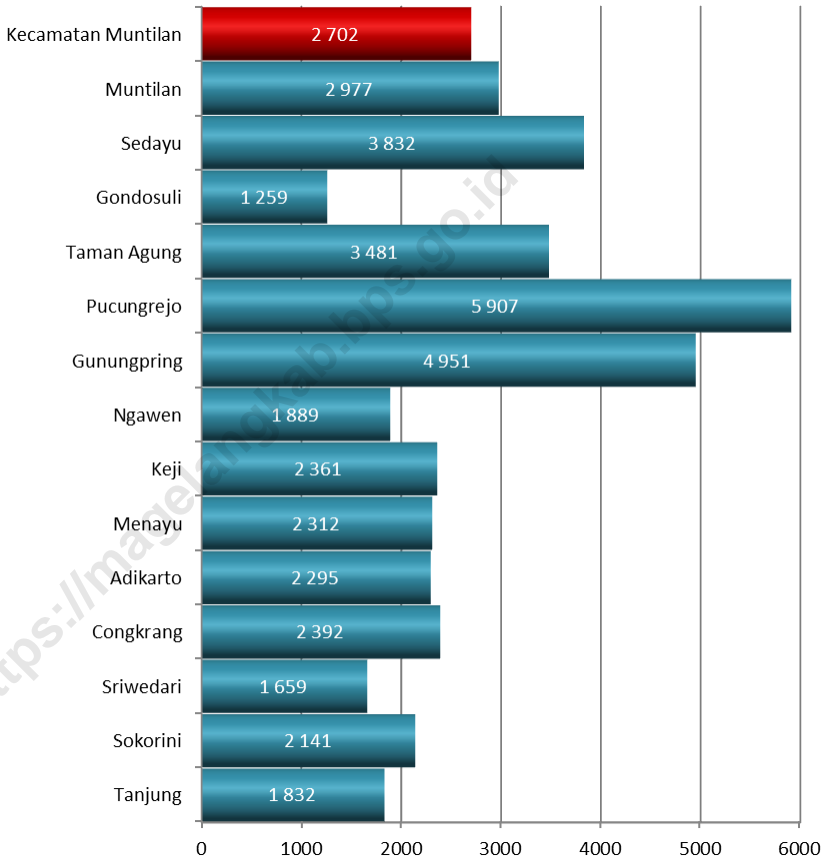
No.	Desa/Kelurahan	PENDUDUK		
		Laki-laki	Perempuan	Jumlah
(1)	(2)	(3)	(4)	(5)
1	Tanjung	581	142	723
2	Sokorini	1 389	301	1 690
3	Sriwedari	965	229	1 194
4	Congkrang	864	177	1 041
5	Adikarto	911	180	1 091
6	Menayu	792	141	933
7	Keji	1 771	349	2 120
8	Ngawen	1 042	268	1 310
9	Gunungpring	2 878	702	3 580
10	Pucungrejo	2 227	676	2 903
11	Taman Agung	2 820	643	3 463
12	Gondosuli	1 118	210	1 328
13	Sedayu	2 301	483	2 784
14	Muntilan	1 561	498	2 059
Jumlah		21 220	4 999	26 219

Sumber : Dinas Kependudukan Dan Catatan Sipil Kabupaten Magelang

**Grafik 3.1**  
**Piramida Penduduk di Kecamatan Muntilan, 2017**

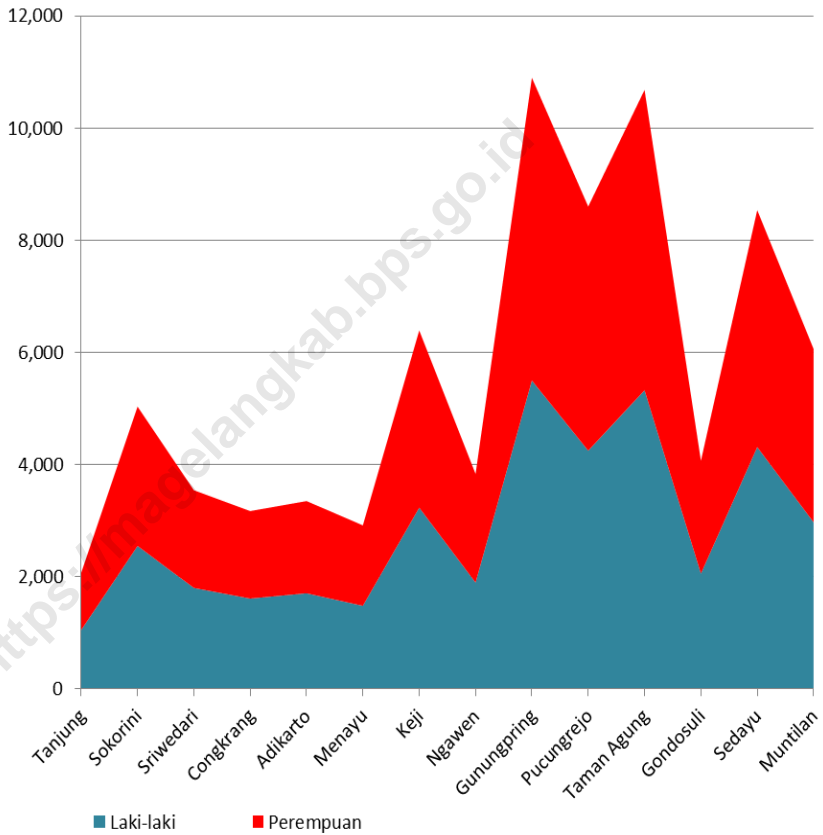


**Grafik 3.2**  
**Kepadatan Penduduk di Kecamatan Muntilan, 2017**  
**( Jiwa/Km<sup>2</sup> )**






**Grafik 3.3**  
**Jumlah Penduduk Menurut Jenis Kelamin di Kecamatan Muntilan,**  
**2017**



# BAB 4

# SOSIAL



**Jumlah Nikah, Cerai dan Talak**

**Tabel 4.2**  
**Jumlah Perkawinan Laki-Laki Dirinci Menurut**  
**Desa/Kelurahan dan Usia di Kecamatan Muntilan, 2017**

No.	Desa/Kelurahan	Umur				
		kurang dari 19 tahun	19-25 th	26-30 th	31-35 th	36 th ke atas
(1)	(2)	(3)	(4)	(5)	(6)	(7)
1	Tanjung	-	10	2	2	2
2	Sokorini	1	13	17	7	8
3	Sriwedari	-	9	4	1	2
4	Congkrang	-	18	8	4	3
5	Adikarto	-	12	6	2	5
6	Menayu	-	6	10	2	1
7	Keji	1	15	9	8	7
8	Ngawen	-	15	4	1	4
9	Gunungpring	1	32	26	10	12
10	Pucungrejo	-	17	13	11	12
11	Taman Agung	-	27	29	7	19
12	Gondosuli	-	9	7	-	6
13	Sedayu	-	29	8	12	8
14	Muntilan	-	14	10	3	7
Jumlah		3	226	153	70	96

Sumber : KUA Kecamatan Muntilan

**Tabel 4.3**  
**Jumlah Perkawinan Perempuan Dirinci Menurut**  
**Desa/Kelurahan dan Usia di Kecamatan Muntilan, 2017**

No.	Desa/Kelurahan	Umur					
		Kurang dari 16 thn	16-19 th	20-25 th	26-30 th	31-35 th	36 thn ke atas
(1)	(2)	(3)	(4)	(5)	(6)	(7)	(8)
1	Tanjung	-	2	9	3	1	1
2	Sokorini	-	7	21	11	1	6
3	Sriwedari	-	-	10	4	-	2
4	Congkrang	-	2	21	9	-	-
5	Adikarto	-	4	12	4	3	3
6	Menayu	-	-	12	5	2	-
7	Keji	-	3	19	10	-	7
8	Ngawen	-	3	16	3	1	2
9	Gunungpring	-	6	41	17	2	14
10	Pucungrejo	-	6	18	13	5	12
11	Taman Agung	-	6	48	12	2	14
12	Gondosuli	-	-	17	-	1	4
13	Sedayu	-	5	32	7	7	6
14	Muntilan	-	-	15	6	3	7
Jumlah		0	44	291	104	28	78

Sumber : KUA Kecamatan Muntilan

**Tabel 4.3**  
**Jumlah Perkawinan Perempuan Dirinci Menurut**  
**Desa/Kelurahan dan Usia di Kecamatan Muntilan, 2017**

No.	Desa/Kelurahan	Umur kurang					36 th ke atas
		dari 16 tahun	16-19 th	20-25 th	26-30 th	31-35 th	
(1)	(2)	(3)	(4)	(5)	(6)	(7)	(8)
1	Tanjung	-	2	9	3	1	1
2	Sokorini	-	7	21	11	1	6
3	Sriwedari	-	-	10	4	-	2
4	Congkrang	-	2	21	9	-	-
5	Adikarto	-	4	12	4	3	3
6	Menayu	-	-	12	5	2	-
7	Keji	-	3	19	10	-	7
8	Ngawen	-	3	16	3	1	2
9	Gunungpring	-	6	41	17	2	14
10	Pucungrejo	-	6	18	13	5	12
11	Taman Agung	-	6	48	12	2	14
12	Gondosuli	-	-	17	-	1	4
13	Sedayu	-	5	32	7	7	6
14	Muntilan	-	-	15	6	3	7
Jumlah		0	44	291	104	28	78

Sumber : KUA Kecamatan Muntilan

**Tabel 4.4**  
**Jumlah Tempat Ibadah Dirinci Menurut Desa/Kelurahan**  
**di Kecamatan Muntilan, 2017**

No.	Desa/Kelurahan	Masjid	Langgar	Mushola	Gereja		
					Katolik	Kristen	Lainnya
(1)	(2)	(3)	(4)	(5)	(6)	(7)	(8)
1	Tanjung	5	7	2	-	-	-
2	Sokorini	9	21	3	1	-	-
3	Sriwedari	9	17	-	-	-	-
4	Congkrang	6	10	2	-	-	-
5	Adikarto	7	13	1	-	-	-
6	Menayu	3	8	2	-	-	-
7	Keji	14	17	2	-	-	-
8	Ngawen	7	11	2	1	-	-
9	Gunungpring	13	34	7	-	1	-
10	Pucungrejo	13	12	4	-	1	-
11	Taman Agung	20	19	13	-	-	-
12	Gondosuli	11	14	2	-	-	-
13	Sedayu	10	24	1	-	-	-
14	Muntilan	10	11	4	1	2	1
Jumlah		137	218	45	3	4	1

Sumber : KUA Kecamatan Muntilan

# BAB 5

# PENDIDIKAN

## JUMLAH SEKOLAH

### Negeri :

TK/RA/BA	: 0
SD/MI	: 30
SMP/MTs	: 3
SMA/MA	: 1
SMK	: 0



### Swasta :

57	TK/RA/BA
17	SD/MI
15	SMP/MTs
6	SMA/MA
9	SMK

## JUMLAH MURID

### Negeri :

TK/RA/BA	: 0
SD/MI	: 5 021
SMP/MTs	: 1 744
SMA/MA	: 972
SMK	: 0



### Swasta :

3 359	TK/RA/BA
4 187	SD/MI
2 762	SMP/MTs
1 685	SMA/MA
2 979	SMK

**Jumlah Sekolah dan Murid**

**Tabel 5.1**  
**Jumlah Sekolah, Siswa, Guru dan Rasio Murid-Guru**  
**Dirinci Menurut Jenis Lembaga Pendidikan Negeri**  
**di Kecamatan Muntilan, 2017**

No.	Jenis Sekolah	Jumlah Sekolah	Siswa	Guru	Rasio
(1)	(2)	(3)	(4)	(5)	(6)
1	TK	0	0	0	0
2	SD	30	5 021	315	15.94
3	SMP	3	1 744	107	16.30
4	SMA	1	972	53	18.34
5	SMK	0	0	0	0
Jumlah		34	7 737	475	16.29

Sumber : Dinas Pendidikan Dan Kebudayaan Kabupaten Magelang



**Tabel 5.2**  
**Jumlah Sekolah, Siswa, Guru dan Rasio Murid-Guru**  
**Dirinci Menurut Jenis Lembaga Pendidikan Swasta**  
**di Kecamatan Muntilan, 2017**

NO	Jenis Sekolah	Jumlah Sekolah	Siswa	Guru	Rasio
(1)	(2)	(3)	(4)	(5)	(6)
1	TK	39	1 918	157	12,22
2	SD	8	2 699	142	19,01
3	SMP	10	2 196	201	10,93
4	SMA	5	1 433	121	11,84
5	SMK	9	2 979	251	11,87
Jumlah		71	11 225	872	12,87

Sumber : Dinas Pendidikan Dan Kebudayaan Kabupaten Magelang

**Lanjutan Tabel 5.2**

No.	Jenis Sekolah	Jumlah Sekolah	Siswa	Guru	Rasio
(1)	(2)	(3)	(4)	(5)	(6)
1	RA/BA	18	1441	70	20.59
2	MI	9	1 488	87	17.10
3	MTs	5	566	76	7.45
4	MA	1	252	15	16.80
Jumlah		33	3 747	248	15.11

Sumber : Kementerian Agama Kab. Magelang

# BAB 6

# KESEHATAN

## JUMLAH FASILITAS KESEHATAN



## JUMLAH PESERTA KB



## Jumlah Fasilitas Kesehatan dan Peserta KB

**Tabel 6.1**  
**Jumlah Sarana Kesehatan Dirinci Menurut Desa/Kelurahan**  
**di Kecamatan Muntilan, 2017**

No	Desa	Rumah Sakit	Rumah Bersalin	Poli klinik	Puskesmas	Pustu	Tempat Praktek Dokter
(1)	(2)	(3)	(4)	(5)	(6)	(7)	(8)
1	Tanjung	-	-	-	1	-	1
2	Sokorini	-	-	-	-	-	1
3	Sriwedari	-	-	-	-	-	1
4	Congkrang	-	-	-	-	-	-
5	Adikarto	-	-	-	-	-	1
6	Menayu	-	-	-	-	-	-
7	Keji	-	-	-	-	-	-
8	Ngawen	-	-	-	-	1	-
9	Gunungpring	-	-	-	-	-	3
10	Pucungrejo	2	-	-	-	-	5
11	Taman Agung	-	1	2	1	-	6
12	Gondosuli	-	-	-	-	1	-
13	Sedayu	-	-	-	-	-	1
14	Muntilan	1	-	1	-	-	2
Jumlah		3	1	3	2	2	21

Lanjutan Tabel 6.1

No	Desa	Praktek Bidan	Poskes des	Polin des	Pos yandu	Apotik	Toko Obat
(1)	(2)	(9)	(10)	(11)	(12)	(13)	(14)
1	Tanjung	1	-	-	4	-	-
2	Sokorini	-	1	-	9	-	-
3	Sriwedari	2	-	1	7	-	-
4	Congkrang	1	1	-	6	-	-
5	Adikarto	2	1	-	5	-	-
6	Menayu	1	1	-	4	-	-
7	Keji	2	1	-	9	-	-
8	Ngawen	-	-	-	8	-	-
9	Gunungpring	4	1	-	14	-	-
10	Pucungrejo	2	1	-	11	4	1
11	Taman Agung	3	-	-	13	-	1
12	Gondosuli	2	-	-	7	-	-
13	Sedayu	-	1	-	8	1	-
14	Muntilan	3	1	-	12	4	1
Jumlah		23	9	1	117	9	3

Sumber : Profil Desa

**Tabel 6.2**  
**Jumlah Tenaga Kesehatan Puskesmas**  
**di Kecamatan Muntilan , 2017**

No	Tenaga Kesehatan	Puskesmas 1	Puskesmas 2	Jumlah
(1)	(2)	(3)	(4)	(8)
1	Dokter Umum	2	1	3
2	Dokter Gigi	1	1	2
3	Bidan	9	8	17
4	Perawat	4	4	8
5	Tenaga Teknis Kefarmasian	1	1	2
6	Kesehatan Lingkungan	1	1	2
7	Nutrisionis	1	1	2
8	Analisis Kesehatan	1	1	2
9	Rekam Medis dan Informasi Kesehatan	1	1	2
Jumlah		21	19	40

Sumber : Dinas Kesehatan Kabupaten Magelang

**Tabel 6.3**  
**Jumlah Pasangan Usia Subur**  
**Dirinci Menurut Desa/Kelurahan**  
**dan Kepesertaan KB di Kecamatan Muntilan, 2017**

No.	Desa	Jumlah PUS	Peserta KB	Persentase	Bukan Peserta KB	Persentase
(1)	(2)	(3)	(4)	(5)	(6)	(7)
1	Tanjung	409	326	79.71	83	20.29
2	Sokorini	911	720	79.03	191	20.97
3	Sriwedari	607	483	79.57	124	20.43
4	Congkrang	541	445	82.26	96	17.74
5	Adikarto	581	474	81.58	107	18.42
6	Menayu	471	379	80.47	92	19.53
7	Keji	1 160	926	79.83	234	20.17
8	Ngawen	643	528	82.12	115	17.88
9	Gunungpring	1 554	1 266	81.47	288	18.53
10	Pucungrejo	1 286	1 034	80.40	252	19.60
11	Taman Agung	1 793	1 459	81.37	334	18.63
12	Gondosuli	686	568	82.80	118	17.20
13	Sedayu	1 308	1 069	81.73	239	18.27
14	Muntilan	749	615	82.11	134	17.89
<b>Jumlah</b>		<b>12 699</b>	<b>10 292</b>	<b>81.05</b>	<b>2 407</b>	<b>18.95</b>

Sumber : Balai Pelayanan KB dan KS Kec. Muntilan

**Tabel 6.4**  
**Jumlah Pasangan Usia Subur Dirinci Menurut Desa/Kelurahan**  
**dan Penggunaan Alat Kontrasepsi Non Hormonal**  
**di Kecamatan Muntilan, 2017**

No.	Desa	Alat Kontrasepsi Non Hormonal			
		IUD	MOW	MOP	Kondom
(1)	(2)	(4)	(5)	(6)	(7)
1	Tanjung	88	11	1	19
2	Sokorini	155	29	1	17
3	Sriwedari	141	2	1	15
4	Congkrang	63	10	1	19
5	Adikarto	134	13	0	22
6	Menayu	55	10	0	18
7	Keji	167	8	3	19
8	Ngawen	106	7	0	20
9	Gunungpring	377	49	0	88
10	Pucungrejo	192	64	3	26
11	Taman Agung	295	41	0	55
12	Gondosuli	152	11	0	34
13	Sedayu	230	23	1	48
14	Muntilan	162	15	1	24
Jumlah		2 317	293	12	424

Sumber : Balai Pelayanan KB dan KS Kec. Muntilan



**Tabel 6.5**  
**Jumlah Pasangan Usia Subur Dirinci Menurut Desa/Kelurahan**  
**dan Penggunaan Alat Kontrasepsi Hormonal**  
**di Kecamatan Muntilan, 2017**

No.	Desa	Alat Kontrasepsi Hormonal		
		Implant	Suntik	PIL
(1)	(2)	(3)	(4)	(5)
1	Tanjung	5	168	34
2	Sokorini	150	281	87
3	Sriwedari	34	202	88
4	Congkrang	34	200	118
5	Adikarto	27	228	50
6	Menayu	31	189	76
7	Keji	61	574	94
8	Ngawen	30	285	80
9	Gunungpring	49	596	107
10	Pucungrejo	39	556	154
11	Taman Agung	82	811	175
12	Gondosuli	107	206	58
13	Sedayu	61	566	140
14	Muntilan	43	306	64
Jumlah		753	5 168	1 325

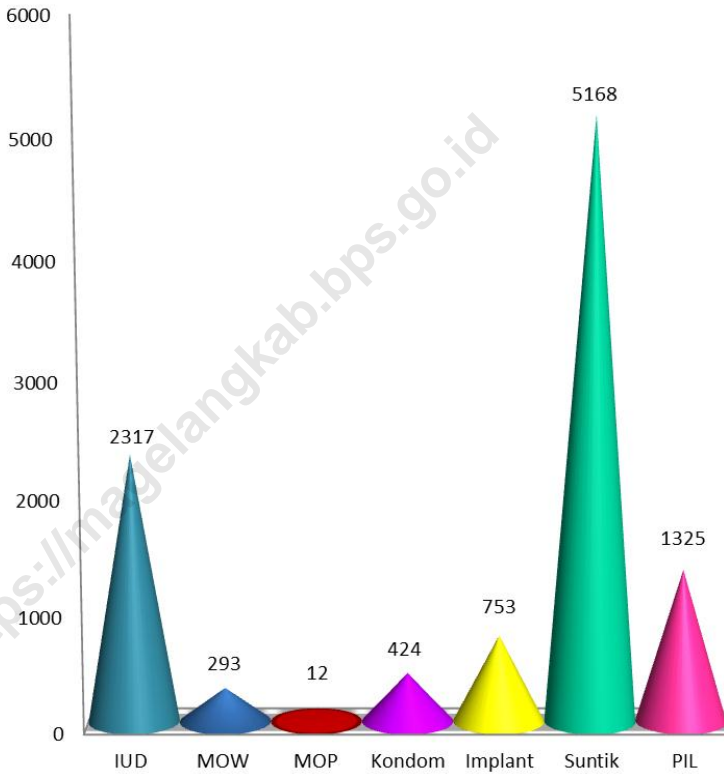
Sumber : Balai Pelayanan KB dan KS Kec. Muntilan

**Tabel 6.6**  
**Jumlah Pasangan Usia Subur Bukan Peserta KB**  
**Dirinci Menurut Desa/Kelurahan dan Alasannya**  
**di Kecamatan Muntilan, 2017**


No.	Desa	Alasan PUS Bukan Peserta KB			
		Hamil	IAS	IAT	TIAL
(1)	(2)	(3)	(4)	(5)	(6)
1	Tanjung	12	39	16	16
2	Sokorini	36	110	23	22
3	Sriwedari	30	60	16	18
4	Congkrang	22	45	14	15
5	Adikarto	29	47	18	13
6	Menayu	20	33	19	20
7	Keji	30	122	50	32
8	Ngawen	27	53	18	17
9	Gunungpring	53	105	46	84
10	Pucungrejo	41	112	50	49
11	Taman Agung	56	125	77	76
12	Gondosuli	34	41	23	20
13	Sedayu	51	74	51	63
14	Muntilan	30	51	19	34
Jumlah		471	1017	440	479

Sumber : Balai Pelayanan KB dan KS Kec. Muntilan

**Grafik 6.1**  
**Penggunaan Alat Kontrasepsi pada Pasangan Usia Subur**  
**di Kecamatan Muntilan , 2017**



# BAB 7 PERTANIAN



Luas Tanam dan Luas Panen Komoditas Padi, Jagung dan Ubi Jalar

**Tabel 7.1**  
**Luas Lahan Pertanian Dan Lahan Non Pertanian**  
**Dirinci Menurut Desa/Kelurahan di Kecamatan Muntilan, 2017**  
 ( Ha )

No	Desa/Kelurahan	Luas Lahan		Total
		Pertanian	Non Pertanian	
(1)	(2)	(3)	(4)	(5)
1	Tanjung	60,45	52,45	112,90
2	Sokorini	147,89	87,11	235,00
3	Sriwedari	148,60	64,90	213,50
4	Congkrang	83,15	49,35	132,50
5	Adikarto	112,16	33,74	145,90
6	Menayu	80,17	45,93	126,10
7	Keji	164,24	106,46	270,70
8	Ngawen	142,10	60,75	202,85
9	Gunungpring	54,30	165,80	220,10
10	Pucungrejo	83,41	62,19	145,60
11	Taman Agung	169,54	137,26	306,80
12	Gondosuli	253,78	69,29	323,07
13	Sedayu	141,10	81,70	222,80
14	Muntilan	124,31	79,29	203,60
Jumlah		1 765,20	1096,22	2 861,42

Sumber : BPS Kabupaten Magelang

**Tabel 7.2**  
**Luas Penggunaan Lahan Dirinci Menurut Desa/Kelurahan**  
**di Kecamatan Muntilan, 2017**

( Ha )

No	Desa/Kelurahan	Sawah Irigasi			Jumlah
		Teknis	Setengah Teknis	Sederhana	
(1)	(2)	(3)	(4)	(5)	(6)
1	Tanjung	0	54,00	5,60	59,60
2	Sokorini	0	0	146,29	146,29
3	Sriwedari	0	50,00	93,10	143,10
4	Congkrang	0	64,40	18,00	82,40
5	Adikarto	0	38,88	70,93	109,81
6	Menayu	0	0,00	79,87	79,87
7	Keji	0	38,30	125,19	163,49
8	Ngawen	0	69,55	72,10	141,65
9	Gunungpring	0	48,55	5,00	53,55
10	Pucungrejo	0	38,38	44,63	83,01
11	Taman Agung	0	0	165,54	165,54
12	Gondosuli	92,43	0	160,00	252,43
13	Sedayu	0	25,00	115,60	140,60
14	Muntilan	0	3,54	112,77	116,31
Jumlah		92,43	430,60	1 214,62	1 737,65

Lanjutan Tabel 7.2

No	Desa/Kelurahan	Tegal	Pekarangan	Kolam	Hutan
(1)	(2)	(7)	(8)	(9)	(10)
1	Tanjung	0	39,00	0,85	0
2	Sokorini	1,00	76,51	0,60	0
3	Sriwedari	5,00	56,30	0,50	0
4	Congkrang	0	38,90	0,75	0
5	Adikarto	0,60	21,99	1,75	0
6	Menayu	0,30	35,92	0	0
7	Keji	0	89,01	0,75	0
8	Ngawen	0	48,05	0,45	0
9	Gunungpring	0	150,45	0,75	0
10	Pucungrejo	0	58,69	0,40	0
11	Taman Agung	0	115,60	4,00	0
12	Gondosuli	1	49,22	0,35	0
13	Sedayu	0	76,30	0,50	0
14	Muntilan	2,60	73,39	5,40	0
Jumlah		10,5	929,33	17,05	0

Lanjutan Tabel 7.2

No	Desa/Kelurahan	Perkebunan	Lain-lain	Jumlah
(1)	(2)	(11)	(12)	(13)
1	Tanjung	0	13,45	112,90
2	Sokorini	0	10,60	235,00
3	Sriwedari	0	8,60	213,50
4	Congkrang	0	10,45	132,50
5	Adikarto	0	11,75	145,90
6	Menayu	0	10,01	126,10
7	Keji	0	17,45	270,70
8	Ngawen	0	12,70	202,85
9	Gunungpring	0	15,35	220,10
10	Pucungrejo	0	3,50	145,60
11	Taman Agung	0	21,66	306,80
12	Gondosuli	0	20,07	323,07
13	Sedayu	0	5,40	222,80
14	Muntilan	0	5,90	203,60
Jumlah		0	166,89	2 861,42

Sumber : Mantri Tani Kecamatan Muntilan



**Tabel 7.3**  
**Luas Tanam Bersih, Puso dan Panen Padi**  
**Dirinci Menurut Bulan di Kecamatan Muntilan, 2017**  
 ( Ha )

No	Bulan	Luas Tanam Bersih	Luas Puso/ Rusak	Luas Panen
(1)	(2)	(3)	(4)	(5)
1	Januari	207,1	0	86,7
2	Februari	423,8	0	433,4
3	Maret	664,6	0	669,4
4	April	207,1	0	423,8
5	Mei	226,4	0	423,8
6	Juni	79,9	0	664,6
7	Juli	48,2	0	207,1
8	Agustus	94,4	0	226,4
9	September	68,4	0	79,9
10	Oktober	126,2	0	48,2
11	November	529,8	0	94,4
12	Desember	719,5	0	68,4
Jumlah		3 395,4	0	3 426,1

Sumber : Dinas Pertanian dan Pangan Kabupaten Magelang

**Tabel 7.4**  
**Luas Tanam Bersih, Puso dan Panen Jagung**  
**Dirinci Menurut Bulan di Kecamatan Muntilan, 2017**  
 ( Ha )

No	Bulan	Luas Tanam Bersih	Luas Puso/ Rusak	Luas Panen
(1)	(2)	(3)	(4)	(5)
1	Januari	0	0	0
2	Februari	0	0	0
3	Maret	0	0	0
4	April	0	0	0
5	Mei	0	0	0
6	Juni	16,4	0	0
7	Juli	15,4	0	0
8	Agustus	23,1	0	0
9	September	8,7	0	16,4
10	Oktober	0	0	15,4
11	November	0	0	23,1
12	Desember	0	0	8,7
Jumlah		63,6	0	63,6

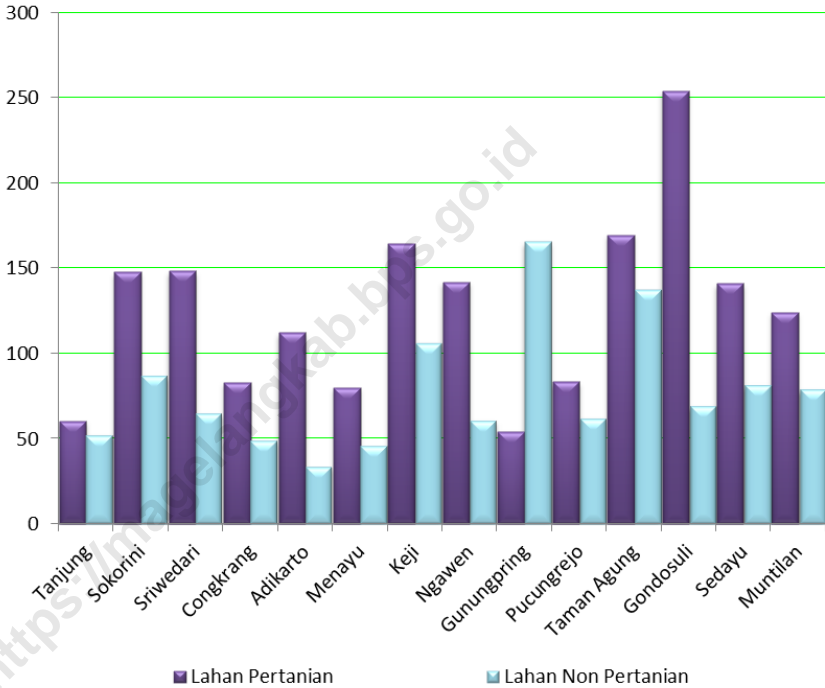
Sumber : Dinas Pertanian dan Pangan Kabupaten Magelang

**Tabel 7.5**  
**Luas Tanam Bersih, Puso dan Panen Ubi Jalar**  
**Dirinci Menurut Bulan di Kecamatan Muntilan, 2017**  
 ( Ha )

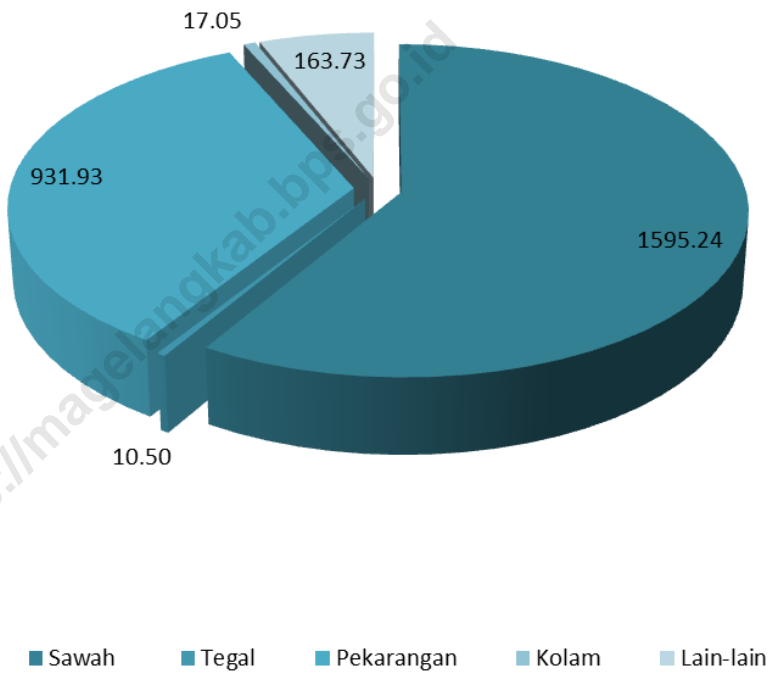
No	Bulan	Luas Tanam Bersih	Luas Puso/ Rusak	Luas Panen
(1)	(2)	(3)	(4)	(5)
1	Januari	0	0	0
2	Februari	1	0	0
3	Maret	1	0	0
4	April	1	0	0
5	Mei	1	0	3
6	Juni	1,9	0	1
7	Juli	1,0	0	1
8	Agustus	1,9	0	1
9	September	1,9	0	1,0
10	Oktober	1	0	1,9
11	November	0	0	1,0
12	Desember	0	0	1,9
Jumlah		11,7	0	11,7

Sumber : Dinas Pertanian dan Pangan Kabupaten Magelang

**Grafik 7.1**  
**Luas Lahan Pertanian dan Lahan Non Pertanian**  
**di Kecamatan Muntilan, 2017**  
**( Ha )**



**Grafik 7.2**  
**Luas Penggunaan Lahan di Kecamatan Muntilan, 2017**



# DATA

MENCERDASKAN BANGSA



**BADAN PUSAT STATISTIK KABUPATEN MAGELANG**

Jl. Soekarno - Hatta No.4 Telp./Fax.(0293) 788143, Kota Mungkid 56511  
E-Mail : [bps3308@bps.go.id](mailto:bps3308@bps.go.id), Homepage <http://magelangkab.bps.go.id/>

