



Katalog BPS:4003.3503110

KABUPATEN TRENGGALEK

KECAMATAN TRENGGALEK DALAM ANGKA

2017

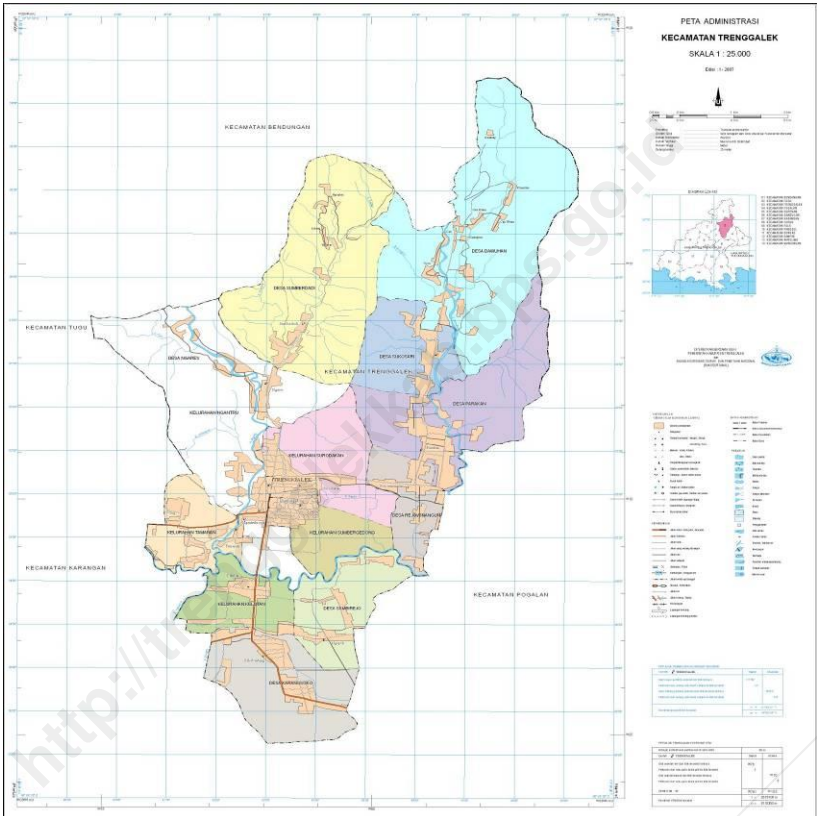


Trenggalek



BADAN PUSAT STATISTIK KABUPATEN TRENGGALEK

Peta Wilayah Kecamatan Trenggalek





Katalog BPS : 1102001.3503110

KECAMATAN TRENGGALEK DALAM ANGKA 2017

Trenggalek Sub Regency In Figures 2017



BADAN PUSAT STATISTIK KABUPATEN TRENGGALEK

Statistics of Trenggalek Regency

Jl. Brigjen Soetran Trenggalek No. Telp. (0355) 791432

Katalogus Dalam Terbitan

KECAMATAN TRENGGALEK DALAM ANGKA 2017

Katalog BPS : 1102001.3503110
Ukuran Buku : 22 Cm x 15 Cm
Jumlah Halaman : 161 halaman
Naskah : Koordinator Statistik Kecamatan Trenggalek
Tahun Terbit : 2017

Penyunting :
Seksi Integrasi Pengolahan dan Diseminasi Statistik
BPS Kabupaten Trenggalek

Diterbitkan Oleh :
Badan Pusat Statistik Kabupaten Trenggalek

<http://trenggalek.bps.go.id>

KATA PENGANTAR

Kecamatan Trenggalek Dalam Angka 2017 merupakan informasi statistik yang memberikan gambaran umum tentang keadaan geografi, pemerintahan, penduduk, sosial, pertanian dan ekonomi sampai pada tingkat terkecil (*Kecamatan*). Penerbitan buku ini dimaksudkan untuk membantu memenuhi kebutuhan akan data statistik di tingkat kecamatan, untuk digunakan sebagai bahan perencanaan dan evaluasi pembangunan di wilayah Kecamatan Trenggalek.

Kami menyadari bahwa dalam pengumpulan, pengolahan, dan penyajian data yang terdapat dalam buku ini masih banyak kelemahan dan kekurangan, untuk itu kami selalu mengharapkan masukan, saran dan kritik yang membangun guna perbaikan dan penyempurnaan penerbitan selanjutnya.

Publikasi ini dapat terwujud berkat kerja sama dari berbagai pihak. Kepada semua pihak yang telah membantu dalam penerbitan buku ini kami sampaikan penghargaan dan ucapan terima kasih. Semoga penerbitan buku **Kecamatan Trenggalek Dalam Angka 2017** ini bermanfaat bagi kita semua.

Trenggalek, Juni 2017
Kepala Badan Pusat Statistik
Kabupaten Trenggalek

AGUNG RAHARDJO, SE

<http://trenggalekkab.bps.go.id>

DAFTAR ISI

1. KATA PENGANTAR	iii
2. SAMBUTAN	iv
3. DAFTAR ISI	v
4. DAFTAR GRAFIK	xix
5. BAB I KEADAAN GEOGRAFIS	
Tabel 1.1 Letak Geografis	3
Tabel 1.2 Batas Kecamatan	3
Tabel 1.3 Letak Astronomis dan Topografi Desa	4
Tabel 1.4 Jarak dari Kantor Desa ke Kantor Kec./ Kab yg membawahi	5
Tabel 1.5 Nama Sungai dan Nama Gunung / Bukit.....	6
Tabel 1.6 Bahan Tambang/ Galian.....	7
Tabel 1.7 Keadaan Geologi Kecamatan.....	7
Tabel 1.8 Jenis Tanah Menurut Bagian.....	7
Tabel 1.9 Luas Lahan Berdasarkan Jenis Penggunaan.....	8
Tabel 1.10 Jumlah hari Hujan dan Curah Hujan.....	9
Tabel 1.11 Ketinggian dari Permukaan Laut per Desa	10
Tabel 1.12 Banyaknya Sumber Air Menurut Penggunaan	11
Tabel 1.13 Rata-rata Kedalaman Sumber Air Tanah (Sumur).....	12
6. BAB II PEMERINTAHAN	
Tabel 2.1 Jumlah Dusun, Rukun Warga Dan Rukun Tetangga	15
Tabel 2.2 Jumlah Perangkat Desa	16
Tabel 2.3 Banyaknya Perangkat Desa Menurut Jabatan per Desa.....	17

Tabel 2.4	Luas Bengkok Pamong/ Perangkat Desa Menurut Desa dan Jenis Tanah	20
Tabel 2.5	Potensi Linmas per Desa Menurut Pendidikan	21
Tabel 2.6	Potensi Rakyat Terlatih Menurut Latihan Dasar	22
Tabel 2.7	Jumlah Pemilih Terdaftar dan suara Yang Masuk Pemilu Legislatif 2014 Dirinci Menurut Desa.....	23
Tabel 2.8	Jumlah Suara Yang Sah Pemilu Legislatif 2014 Anggota DPRD Kab. Trenggalek, Dirinci Menurut Desa.....	24
Tabel 2.9	Jumlah Suara Pemilu Legislatif 2014 Di Kec. Trenggalek Dirinci Menurut Partai	26
Tabel 2.10	Jumlah Pemilih Terdaftar dan Suara Yang Masuk Pemilu Presiden 2014 Dirinci Menurut Desa.....	27
Tabel 2.11	Jumlah Pemilih Terdaftar dan Suara Yang Sah Pemilu Presiden 2014 Dirinci Menurut Desa	28
Tabel 2.12	Jumlah Pemilih Terdaftar dan Suara Yang Masuk Pemilukada 2015 Dirinci Menurut Desa.....	29
Tabel 2.13	Jumlah Pemilih Terdaftar dan Suara Yang Sah Pemilukada 2015 Dirinci Menurut Desa	30

7. BAB III PENDUDUK

Tabel 3.1	Jumlah Keluarga, Penduduk, Pertambahan, Dan Kepadatannya, 2009 – 2016 Berdasarkan Registrasi	33
Tabel 3.2	Jumlah Keluarga, Penduduk Menurut Jenis Kelamin, dan Sex Ratio per Desa, 2016 Berdasarkan Registrasi	34

Tabel 3.3	Luas Desa, Jumlah Penduduk, dan Kepadatan Penduduk 2016 Berdasarkan Registrasi	35
Tabel 3.4	Penduduk Menurut Kewarganegaraan dan Jenis Kelamin per Desa, 2016 Berdasarkan Registrasi.....	36
Tabel 3.5	Banyaknya Kelahiran Menurut Jenis Kelamin Bayi Per Desa Berdasarkan Registrasi	37
Tabel 3.6	Banyaknya Kematian Menurut Jenis Kelamin Per Desa Berdasarkan Registrasi	38
Tabel 3.7	Banyaknya Penduduk yang Datang Menurut Jenis Kelamin per Desa, 2016 Berdasarkan Registrasi	39.....
Tabel 3.8	Banyaknya Penduduk yang Pindah Menurut Jenis Kelamin per Desa, 2016 Berdasarkan Registrasi	40
Tabel 3.9	Jumlah Penduduk Usia Sekolah 2016.....	41
Tabel 3.10	Penduduk yang Pindah Menurut Tujuan dan Jenis Kelamin 2016	42
Tabel 3.11	Penduduk yang Datang Menurut Asal dan Jenis Kelamin 2016	43
Tabel 3.12	Jumlah Rumah Tangga, Penduduk, Pertambahan, Dan Kepadatannya, 2009 – 2016 Berdasarkan Proyeksi Penduduk BPS	44
Tabel 3.13	Jumlah Rumah Tangga, Penduduk Menurut Jenis Kelamin, dan Sex Ratio per Desa, 2016 Berdasarkan Proyeksi Penduduk BPS	45
Tabel 3.14	Luas Desa, Jumlah Penduduk, dan Kepadatan Penduduk 2016 Berdasarkan proyeksi Penduduk BPS.....	46

Tabel 3.15	Penduduk Hasil Proyeksi Menurut Jenis Kelamin per Desa 2016	47
Tabel 3.16	Penduduk Hasil Proyeksi Menurut Kelompok Umur per Desa 2016	48.....
Tabel 3.17	Banyaknya Rumah Tangga Sasaran per Desa Hasil Pendataan PPLS 2011	52

8. BAB IV SOSIAL

Tabel 4.1	Jumlah Sekolah, Ruang Belajar, Guru dan Kepala Sekolah Taman Kanak-kanak (TK)	55
Tabel 4.2	Banyaknya Murid Taman Kanak – kanak Menurut Jenis Kelamin Per Kelompok 2016.....	56
Tabel 4.3	Jumlah Murid, Rombel, Ruang Belajar dan Guru Taman Kanak-kanak Tahun 2016	57
Tabel 4.4	Banyaknya Sekolah, Ruang Belajar, Murid, dan Guru Taman Kanak - Kanak Menurut Status, 2016	58
Tabel 4.5	Rata-rata Murid per Sekolah per Ruang Belajar Guru per Sekolah, Murid per Guru di Taman Kanak - Kanak Menurut Status Sekolah, 2016	58
Tabel 4.6	Jumlah Sekolah, Ruang Belajar, Rombel, dan Guru Sekolah Dasar dan Madrasah Ibtidaiyah, 2016	59
Tabel 4.7	Jumlah Ruang Belajar Sekolah Dasar Menurut Status	60.....
Tabel 4.8	Banyaknya Murid Sekolah Dasar (SD) Menurut Jenis Kelamin	61.....

Tabel 4.9	Rata-rata Murid Per Sekolah, Murid Per Ruang Belajar, Murid Per Guru Dan Guru Per Sekolah Di Sekolah Dasar	62
Tabel 4.10	Banyaknya Sekolah, Ruang Belajar, Murid, dan Guru SD Menurut Status, 2016	63
Tabel 4.11	Rata-rata Murid Per Sekolah, Per Ruang Belajar, Guru Per Sekolah Dan Murid Per Guru Di SD Menurut Status Sekolah	63
Tabel 4.12	Banyaknya Sekolah, Ruang Belajar, Murid, dan Guru MI Menurut Status, 2016	64
Tabel 4.13	Rata-rata Murid Per Sekolah, Per Ruang Belajar, Guru Per Sekolah Dan Murid Per Guru Di MI Menurut Status Sekolah	64
Tabel 4.14	Banyaknya Murid SD Menurut Jenis Kelamin dan status Sekolah	65
Tabel 4.15	Banyaknya Murid Madrasah Ibtidaiyah Menurut Jenis Kelamin Dan Status Sekolah	65
Tabel 4.16	Jumlah Peserta Ujian Nasional (UN) Sekolah Dasar dan Madrasah Ibtidaiyah.....	66
Tabel 4.17	Jumlah sekolah Lanjutan Menurut Status Sekolah	67
Tabel 4.18	Banyaknya Murid Di Sekolah Lanjutan Menurut Status Sekolah	67
Tabel 4.19	Jumlah Guru di Sekolah Lanjutan Menurut Status Sekolah	68
Tabel 4.20	Jumlah Ruang Belajar Di Sekolah Lanjutan Menurut Status Sekolah	68

Tabel 4.21	Jumlah murid, Ruang belajar, Guru dan Sekolah Tingkat SMP.....	69
Tabel 4.22	Jumlah Murid SMP Negeri Menurut Kelas Dan Jenis Kelamin.....	70
Tabel 4.23	Jumlah Murid SMP Swasta Menurut Kelas Dan Jenis Kelamin.....	70
Tabel 4.24	Jumlah Murid SMP Negeri dan Swasta Menurut Kelas Dan Jenis Kelamin.....	71
Tabel 4.25	Rata-rata Murid Per Sekolah, Ruang Belajar, Guru Dan Rata-rata Guru Per Sekolah Di SLTP	71
Tabel 4.26	Hasil UAS / UN SMP Negeri.....	72
Tabel 4.27	Hasil UAS / UN SMP Swasta	72
Tabel 4.28	Jumlah Murid MTS Negeri Menurut Kelas Dan Jenis Kelamin.....	73
Tabel 4.29	Jumlah Murid MTS Swasta Menurut Kelas Dan Jenis Kelamin.....	73
Tabel 4.30	Jumlah Murid MTS Negeri dan Swasta Menurut Kelas Dan Jenis Kelamin.....	74
Tabel 4.31	Rata-rata Murid Per Sekolah, Ruang Belajar, Guru Dan Rata-rata Guru Per Sekolah Di MTS.....	74
Tabel 4.32	Hasil UAS / UN MTS Negeri.....	75
Tabel 4.33	Hasil UAS / UN MTS Swasta.....	75
Tabel 4.34	Jumlah murid, Ruang belajar, Guru dan Sekolah Tingkat SLTA	76
Tabel 4.35	Jumlah Murid di Madrasah Aliyah Negeri Menurut Kelas Dan Jenis Kelamin	77
Tabel 4.36	Jumlah Murid di Madrasah Aliyah Swasta Menurut Kelas Dan Jenis Kelamin	77

Tabel 4.37	Jumlah Murid di Madrasah Aliyah Negeri dan Swasta Menurut Kelas Dan Jenis Kelamin.....	78
Tabel 4.38	Rata-rata Murid Per Sekolah, Ruang Belajar, Guru Dan Rata-rata Guru Per Sekolah Di Madrasah Aliyah Menurut Status	78
Tabel 4.39	Hasil UN MA Negeri 2016	79
Tabel 4.40	Hasil UN MA Swasta 2016	79
Tabel 4.41	Banyaknya Murid di Sekolah Menengah Umum Negeri Menurut Kelas Dan Jenis Kelamin 2016	80
Tabel 4.42	Banyaknya Murid di Sekolah Menengah Umum Negeri dan Swasta Menurut Kelas Dan Jenis Kelamin 2016	81
Tabel 4.43	Rata-rata Murid Per Sekolah, Ruang Belajar, Guru Dan Rata-rata Guru Per Sekolah Di Sekolah Menengah Umum Menurut Status Sekolah	81
Tabel 4.44	Hasil UN SMU Negeri 2016	82
Tabel 4.45	Banyaknya Murid di Sekolah Kejuruan Negeri Menurut Kelas Dan Jenis Kelamin	83
Tabel 4.46	Banyaknya Murid di Sekolah Kejuruan Swasta Menurut Kelas Dan Jenis Kelamin	83
Tabel 4.47	Banyaknya Murid di Sekolah Kejuruan Negeri dan Swasta Menurut Kelas Dan Jenis Kelamin.....	84
Tabel 4.48	Rata-rata Murid Per Sekolah, Ruang Belajar, Guru Dan Rata-rata Guru Per Sekolah Di Sekolah Kejuruan Menurut Status Sekolah.....	84
Tabel 4.49	Hasil UN SMK Negeri 2016	85
Tabel 4.50	Hasil UN SMK Swasta 2016	85

Tabel 4.51	Jumlah Madrasah Menurut Tingkat Pendidikan dan Status Sekolah 2016	86
Tabel 4.52	Hasil UN SMU dan MA Tahun 2014 - 2016.....	87
Tabel 4.53	Hasil UN Sekolah Kejuruan Tahun 2014 - 2016.....	87
Tabel 4.54	Gangguan Kriminalitas Menurut Jenisnya	88
Tabel 4.55	Gangguan Kecelakaan Lalu Lintas.....	89
Tabel 4.56	Pelaksanaan Penegakan Perda	90
Tabel 4.57	Pelaksanaan Penegakan Perda	90
Tabel 4.58	Kejadian Bencana Alam	91
Tabel 4.59	Usia Nikah Berdasarkan Umur Istri	92
Tabel 4.60	Jumlah Pondok Pesantren, Madrasah Diniyah dan Taman Pendidikan Al-Qur'an.....	93
Tabel 4.61	Tanah Wakaf per Desa (Ha)	94
Tabel 4.62	Jumlah Tempat Ibadah.....	95
Tabel 4.63	Organisasi Kesenian Menurut Desa dan Jenisnya	96
Tabel 4.64	Perkumpulan Olah Raga Menurut Desa dan Jenisnya	97
Tabel 4.65	Jumlah Tenaga Kesehatan Wilayah Puskesmas Trenggalek Kec. Trenggalek	98
Tabel 4.66	Jumlah Fasilitas Kesehatan Wilayah Puskesmas Trenggalek Kec. Trenggalek	99
Tabel 4.67	Pemanfaatan Pelayanan Kesehatan Menurut Status Bayar per Bulan	100
Tabel 4.68	Pemanfaatan Pelayanan Kesehatan Menurut Jenis Pelayanan dan Jumlah Hari Rawat per Bulan	101

Tabel 4.69	Kunjungan Menurut Kelompok Umur per Bulan di Puskesmas Trenggalek	102
Tabel 4.70	Jumlah Kelahiran Berdasarkan Penolong Per Bulan Tahun 2016 Puskesmas Trenggalek	103
Tabel 4.71	Banyaknya Kunjungan Ibu Hamil, Bayi dan anak Di Wilayah Puskesmas Trenggalek	104
Tabel 4.72	Jumlah Fasilitas Kesehatan Wilayah Puskesmas Rejowinangun Kec. Trenggalek.....	105
Tabel 4.73	Jumlah Tenaga Kesehatan Wilayah Puskesmas Rejowinangun Kec. Trenggalek.....	106
Tabel 4.74	Banyaknya Kunjungan Ibu Hamil, Bayi dan anak Di Wilayah Puskesmas Rejowinangun	107
Tabel 4.75	Jumlah Kelahiran Berdasarkan Penolong Per Bulan Tahun 2016 Puskesmas Rejowinangun	108
Tabel 4.76	Pemanfaatan Pelayanan Kesehatan Menurut Status Bayar per Bulan	109
Tabel 4.77	Pemanfaatan Pelayanan Kesehatan Menurut Jenis Pelayanan dan Jumlah Hari Rawat per Bulan	110
Tabel 4.78	Kunjungan Menurut Kelompok Umur per Bulan di Puskesmas Rejowinangun	111
Tabel 4.79	Jumlah Tenaga Kesehatan Wilayah Puskesmas di Kec. Trenggalek.....	112
Tabel 4.80	Jumlah Fasilitas Kesehatan Wilayah Puskesmas di Kec. Trenggalek.....	113
Tabel 4.81	Pemanfaatan Pelayanan Kesehatan Menurut Status Bayar per Bulan	114

Tabel 4.82	Pemanfaatan Pelayanan Kesehatan Menurut Jenis Pelayanan dan Jumlah Hari Rawat per Bulan	115
Tabel 4.83	Kunjungan Menurut Kelompok Umur per Bulan Puskesmas di Kec. Trenggalek	116
Tabel 4.84	Jumlah Kelahiran Berdasarkan Penolong Per Bulan Tahun 2016 Puskesmas di Kec. Trenggalek	117
Tabel 4.85	Banyaknya Kunjungan Ibu Hamil, Bayi dan anak Puskesmas di Kec.Trenggalek	118
Tabel 4.86	Petugas Kesehatan Menurut Desa dan Profesinya	119
Tabel 4.87	Fasilitas Kesehatan Menurut Desa dan Jenisnya.....	120
Tabel 4.88	Pasangan Usia Subur (PUS) Dan Akseptor KB Lestari Menurut Alat Kontrasepsi Yang Digunakan	121
Tabel 4.89	Target Pencapaian Akseptor KB Baru Menurut Alat Kontrasepsi Yang Digunakan.....	122
Tabel 4.90	Realisasi Pencapaian Akseptor KB Baru Menurut Alat Kontrasepsi Yang Digunakan.....	123
Tabel 4.91	Target dan Realisasi Pencapaian Akseptor KB Lestari Aktif Menurut Alat Kontrasepsi Yang Digunakan	124
Tabel 4.92	Jumlah PUS dan WUS di Kecamatan Trenggalek Tahun 2016	125
Tabel 4.93	Jumlah Keluarga Sejahtera	126
Tabel 4.94	Jumlah Penyandang Cacat Menurut Desa / Kelurahan.....	127

Tabel 4.95	Banyaknya Permasalahan Kesejahteraan Sosial Dirinci menurut Desa/ kel.	128
Tabel 4.96	Jumlah Penyandang Cacat Menurut Jenisnya Di Desa/ Kel.	129
Tabel 4.97	Jumlah Penyandang Cacat Menurut Jenisnya	130

9. BAB V PERTANIAN

Tabel 5.1	Luas Tanah Menurut Penggunaan (Ha)	133
Tabel 5.2	Luas Sawah menurut Jenis Pengairan (Ha)	134
Tabel 5.3	Luas Tanah Kering Menurut Penggunaan (Ha)	135
Tabel 5.4	Sarana Produksi dan pengairan 2016	136
Tabel 5.5	Kelembagaan Pertanian 2016	137
Tabel 5.6	Alat-alat Pertanian Yang Masih Dapat Digunakan 2016	138
Tabel 5.7	Luas Areal Perkebunan Menurut Jenis Tanaman	139
Tabel 5.8	Luas Hutan Menurut Fungsi Hutan Dan Reboisasi (Ha).....	140
Tabel 5.9	Jumlah Produksi Hasil Perhutani	141
Tabel 5.10	Luas Panen tanaman Bahan Makanan (Ha)	142
Tabel 5.11	Produksi Tanaman Bahan Makanan Per Ha (Kuintal).....	143
Tabel 5.12	Luas Tanam Per Sub Round Tanaman Padi Sawah Kecamatan Trenggalek Tahun 2016.....	144
Tabel 5.13	Luas Panen, Produktivitas Dan Produksi Per Sub Round Tanaman Padi Sawah Kecamatan Trenggalek Tahun 2016	144

Tabel 5.14	Luas Tanam Per Sub Round Tanaman Padi Ladang Kecamatan Trenggalek Tahun 2016.....	145
Tabel 5.15	Luas Panen, Produktivitas Dan Produksi Per Sub Round Tanaman Padi Ladang Kecamatan Trenggalek Tahun 2016	145
Tabel 5.16	Luas Tanam Per Sub Round Tanaman Palawija (Jagung) Kecamatan Trenggalek Tahun 2016.....	146
Tabel 5.17	Luas Panen, Produktivitas Dan Produksi Per Sub Round Tanaman Palawija (Jagung) Kec. Trenggalek Tahun 2016	146
Tabel 5.18	Luas Tanam Per Sub Round Tanaman Palawija (Ubi Kayu) Kecamatan Trenggalek Tahun 2016.....	147
Tabel 5.19	Luas Panen, Produktivitas Dan Produksi Per Sub Round Tanaman Palawija (Ubi Kayu) Kecamatan Trenggalek Tahun 2016	147
Tabel 5.20	Luas Tanam Per Sub Round Tanaman Palawija (Kedelai) Kecamatan Trenggalek Tahun 2016.....	148
Tabel 5.21	Luas Panen, Produktivitas Dan Produksi Per Sub Round Tanaman Palawija (Kedelai) Kecamatan Trenggalek Tahun 2016	148
Tabel 5.22	Luas Tanam Per Sub Round Tanaman Palawija (Kacang Tanah) Kecamatan Trenggalek Tahun 2016.....	149
Tabel 5.23	Luas Panen, Produktivitas Dan Produksi Per Sub Round Tanaman Palawija (Kacang Tanah) Kecamatan Trenggalek Tahun 2016	149

Tabel 5.24	Luas Tanam Per Sub Round Tanaman Palawija (Kacang Hijau) Kecamatan Trenggalek Tahun 2016.....	150
Tabel 5.25	Luas Panen, Produktivitas Dan Produksi Per Sub Round Tanaman Palawija (Kacang Hijau) Kecamatan Trenggalek Tahun 2016	150
Tabel 5.26	Luas Tanam Per Sub Round Tanaman Palawija (Talas) Kecamatan Trenggalek Tahun 2016.....	151
Tabel 5.27	Luas Panen, Produktivitas Dan Produksi Per Sub Round Tanaman Palawija (Talas) Kecamatan Trenggalek Tahun 2016	151
Tabel 5.28	Luas Tanam Per Sub Round Tanaman Palawija (Ganyong) Kecamatan Trenggalek Tahun 2016.....	152
Tabel 5.29	Luas Panen, Produktivitas Dan Produksi Per Sub Round Tanaman Palawija (Ganyong) Kecamatan Trenggalek Tahun 2016	152
Tabel 5.30	Luas Panen Sayuran (m ²) 2016.....	153
Tabel 5.31	Produksi Sayuran (Kuintal) 2016.....	154
Tabel 5.32	Produksi Buah-buahan (Kwintal) Tiap Triwulanan 2016.....	155
Tabel 5.33	Produksi Buah-buahan (Kuintal) 2012 - 2016.....	156
Tabel 5.34	Luas Panen Tanaman Biofarmaka Per Triwulanan 2016.....	157
Tabel 5.35	Produksi Tanaman Biofarmaka Per Triwulanan 2016	158
Tabel 5.36	Produksi Tanaman Biofarmaka 2013 - 2016	159

Tabel 5.37	Populasi Ternak per Desa 2016.....	160
Tabel 5.38	Populasi Unggas dan Aneka Ternak per Desa 2016	161

10 BAB VI EKONOMI

Tabel 6.1	Jumlah Usaha Hasil Sensus Ekonomi 2006 Menurut Lapangan Usaha	164
Tabel 6.2	Jumlah Usaha L1 Hasil Sensus Ekonomi 2006 Menurut Desa	165
Tabel 6.3	Jumlah Usaha L2 Hasil Sensus Ekonomi 2006 Menurut Desa	169
Tabel 6.4	Anggaran Keuangan Pemerintah Desa 2016 (Ribuan Rupiah)	173
Tabel 6.5	Penerimaan Dari Pajak Bumi Dan Bangunan (2016).....	174
Tabel 6.6	Rata-rata Harga yang Dibayar Petani Tahun 2016	175
Tabel 6.7	Banyaknya Pasar Tradisional dan pasar Modern	176
Tabel 6.8	Banyaknya Toko Kelontong, Minimarket dan Kedai Makanan.....	177
Tabel 6.9	Banyaknya Hotel, Penginapan dan Restoran Menurut Desa/Kelurahan.....	178
Tabel 6.10	Banyaknya Fasilitas Perbankan Menurut Desa/Kelurahan	179

DAFTAR GRAFIK

Grafik 1.	Jarak Kantor Desa ke Kantor Kecamatan	2
Grafik 2.	Jarak Kantor Desa ke Kantor Kabupaten	2
Grafik 3.	Jumlah Perangkat Desa Dan Dusun	14
Grafik 4.	Jumlah RT Dan RW	14
Grafik 5.	Jumlah Rumah Tangga Dan Penduduk Per Desa.....	31
Grafik 6.	Jumlah Penduduk Per Desa Menurut Jenis Kelamin.....	31
Grafik 7.	Persentase Akseptor KB Lestari Menurut Alat Kontrasepsi	54
Grafik 8.	Jumlah Sekolah TK dan SD Negeri	54
Grafik 9.	Populasi Ternak Kambing per Desa	123
Grafik 10.	Populasi Ayam Buras per Desa.....	123
Grafik 11.	Persentase Usaha Hasil SE '06	145
Grafik 12.	Persentase Usaha Hasil SE '06 Menurut Lapangan Usaha	145

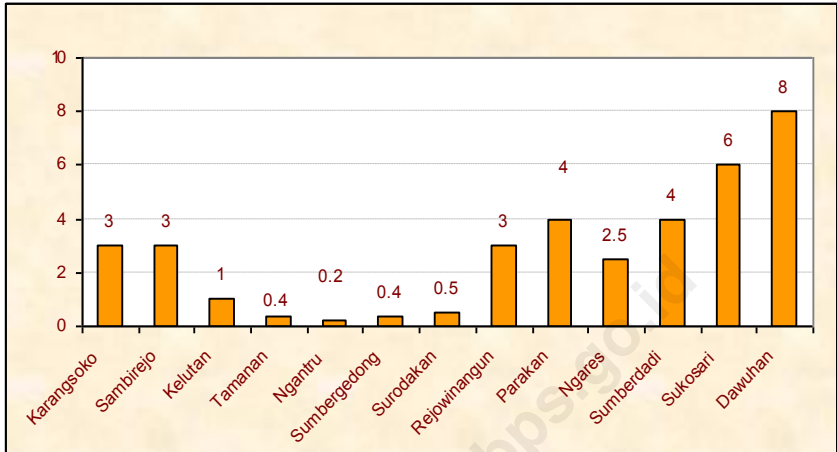


1

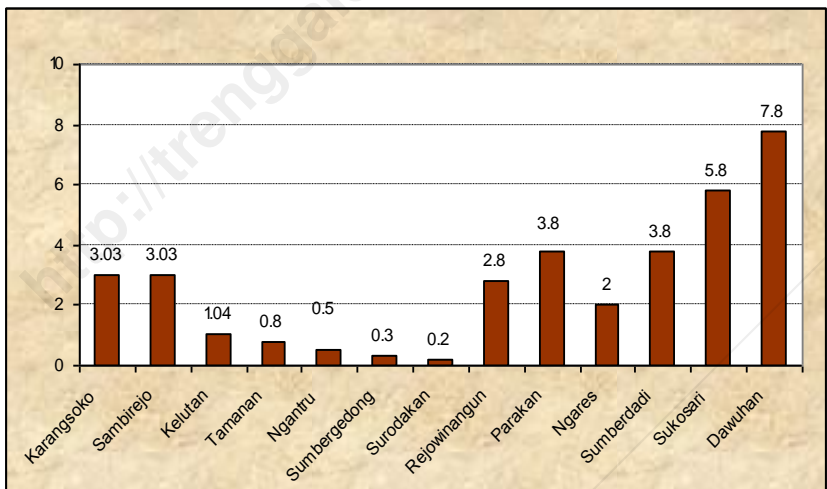
KEADAAN GEOGRAFIS

GEOGRAPHICAL SITUATION

Grafik 1. Jarak dari Kantor Desa ke Kantor Kecamatan, 2016



Grafik 2. Jarak dari Kantor Desa ke Kantor Kabupaten, 2016



Tabel 1.1 Letak Geografis

No	Uraian	Diantara
(1)	(2)	(3)
1.	Bujur Timur	111°28-112°06
2.	Lintang Selatan	7°56-8°31
3	Ketinggian dari permukaan Laut (dpl)	105 dpl

Sumber : KSK Kec.Trenggalek

Tabel 1.2 Batas Kecamatan

No	Bagian	Perbatasan Dengan
(1)	(2)	(3)
1	Utara	Kec. Bendungan
2	Timur laut	Kec. Gandusari/ Kec. Pogalan
3	Timur	Kec. Pogalan
4	Tenggara	Kec. Bendungan/ Kec. Pogalan
5	Selatan	Kec. Gandusari
6	Barat daya	Kec. Gandusari/ Kec. Karanganyar
7	Barat	Kec. Karanganyar
8	Barat laut	Kec. Bendungan/ Kec. Karanganyar

Sumber : KSK Kec.Trenggalek

Tabel 1.3 Letak Astronomis dan Topografi Desa

No	Desa	Letak Astronomis	Topografi
(1)	(2)	(3)	(4)
1	Karangsoke	111.70623 BT - 8.06783 LS	Dataran
2	Sambirejo	111.71674 BT - 8.07763 LS	Di Tepi/ Sekitar Kawasan Hutan
3	Kelutan	111.42170 BT - 8.35700 LS	Di Tepi/ Sekitar Kawasan Hutan
4	Tamanan	111.70467 BT - 8.05453 LS	Di Tepi/ Sekitar Kawasan Hutan
5	Ngantru	111.71376 BT - 8.05198 LS	Di Tepi/ Sekitar Kawasan Hutan
6	Sumbergedong	111.42149 BT - 8.03107 LS	Di Tepi/ Sekitar Kawasan Hutan
7	Surodakan	111.71367 BT - 8.04876 LS	Di Tepi/ Sekitar Kawasan Hutan
6	Rejowinangun	111.70913 BT - 8.04729 LS	Di Tepi/ Sekitar Kawasan Hutan
9	Parakan	111.73457 BT - 8.04152 LS	Di Tepi/ Sekitar Kawasan Hutan
10	Ngares	111.70451 BT - 8.31742 LS	Di Tepi/ Sekitar Kawasan Hutan
11	Sumberdadi	111.43160 BT - 8.10000 LS	Di Tepi/ Sekitar Kawasan Hutan
12	Sukosari	111.44115 BT - 8.11000 LS	Di Tepi/ Sekitar Kawasan Hutan
13	Dawuhan	111.73722 BT - 8.00769 LS	Di Tepi/ Sekitar Kawasan Hutan

Sumber : KSK Kec.Trenggalek

Tabel 1.4 Jarak dari Kantor Desa ke Kantor Kecamatan / Kabupaten yang Membawahi

No	Desa	Kantor Kecamatan (km)	Kantor Kabupaten (km)
(1)	(2)	(3)	(4)
1	Karangsoko	3	3.03
2	Sambirejo	3	3.03
3	Kelutan	1	1.04
4	Tamanan	0.4	0.8
5	Ngantru	0.2	0.5
6	Sumbergedong	0.4	0.3
7	Surodakan	0.5	0.2
6	Rejowinangun	3	2.8
9	Parakan	4	3.8
10	Ngares	2.5	2
11	Sumberdadi	4	3.8
12	Sukosari	6	5.8
13	Dawuhan	8	7.8

Tabel 1.5 Nama Sungai dan Nama Gunung / Bukit

No	Desa	Nama Sungai	Nama Gunung / Bukit
(1)	(2)	(3)	(4)
1	Karangsoko	Anak Sungai Cangkring	Gunung Orak - Arik
2	Sambirejo	Sungai Bagong, Sungai Ngasinan	Gunung Kebo
3	Kelutan	Sungai Ngasinan	
4	Tamanan	Sungai Ngasinan, Sungai Bagong	
5	Ngantru	Sungai Bagong	Gunung Pucung, Gunung jaas
6	Sumbergedong	Sungai Darsiar	
7	Surodakan	Sungai Bagong	
6	Rejowinangun	Sungai Sukun, Sungai Ngasinan	
9	Parakan	sungai Sukun	Gunung Kulon, Gunung etan
10	Ngares	Sungai Temon, Sungai Gempleng, Sungai Cabean	
11	Sumberdadi	Sungai Brangkal, Sungai Dunggong	
12	Sukosari	Sungai Sukun, Sungai Cilik	
13	Dawuhan	Sungai Sukun, Sungai Mangut	

Tabel 1.6 Bahan Tambang/Galian

No	Jenis Tambang	Lokasi
(1)	(2)	(3)
1	Tanah Liat	-
2	Pasir	Kel. Ngantru
3	Batu Gunung dan Batu Belah	-
4	Tanah Kaolin	-

Sumber : Dinas Linduptamben

Tabel 1.7 Keadaan Geologi Kecamatan

No	Jenis Tanah	Persentase (%)
(1)	(2)	(3)
1.	Litosol	
2.	Komplek Litosol Mediteran dan Rensime	
3.	Aluvial Kelabu	
4.	Komplek Litosol Coklat Kemerahan dan Litosol	

Sumber : Dinas Linduptamben

Tabel 1.8 Jenis Tanah Menurut Bagian

No.	Bagian	Jenis Tanah
(1)	(2)	(3)
1	Utara	Inseptisol
2	Timur	Vertisol
3	Selatan	Vertisol
4	Barat	Inseptisol/ Vertisol

Sumber : Dinas Linduptamben

**1.9 Luas Lahan Berdasarkan Jenis Penggunaan
(Ha)**

No.	Penggunaan	2012	2013	2014	2015	2016
(1)	(2)	(3)	(4)	(5)	(6)	(7)
1	Tanah Sawah	1,007	1,007	1,007	1,007	1,077
	- Irigasi Teknis	623	623	623	623	402
	- Irigasi 1/2Teknis	135	135	135	135	266
	- Irigasi Sederhana	300	300	300	300	125
	- Irigasi Desa / Non PU	-	-	-	-	-
	-Tadah Hujan	19	19	19	19	284
2	Lahan Kering	1,954	1,954	1,954	1,954	1,954
	- Pekarangan	1,022	1,022	1,022	1,022	1,022
	- Tegal/ Kebun	903	903	903	903	903
	- Hutan Rakyat	26	26	26	26	26
	- Hutan Negara	3	3	3	3	3
3	Lahan Lainnya	1,162	1,162	1,162	1,162	1162
	- Tambak	-	-	-	-	-
	- Perkebunan	-	-	-	-	-
	- Lainnya	1,162	1,162	1,162	1,162	1,162
	Jumlah	4,123	4,123	4,123	4,123	4,193

Sumber : Mantri Tani Kec.Trenggalek

**Tabel 1.10 Jumlah Hari Hujan Dan Curah Hujan
Tahun 2016**

No	Bulan	Hari Hujan	Curah Hujan	Hujan Maksimum	Rata-rata Curah Hujan
(1)	(2)	(3)	(4)	(5)	(6)
1.	Januari	18	157	23	8.72
2.	Pebruari	15	212	49	14.13
3.	Maret	6	51	20	8.5
4.	April	15	270	58	18
5.	Mei	11	142	50	12.9
6.	Juni	3	7	4	2.33
7.	Juli	5	31	14	6.2
8.	Agustus	-	-	-	-
9.	September	6	19	10	3.16
10.	Oktober	11	67	26	6.09
11.	Nopember	11	158	34	14.36
12.	Desember	7	128	50	18.28

Sumber : Pengamat Pengairan Kec.Trenggalek

Tabel 1.11 Ketinggian dari Permukaan Laut per Desa

No	Desa	Ketinggian (m)
(1)	(2)	(3)
1	Karangsoko	118
2	Sambirejo	111
3	Kelutan	109
4	Tamanan	114
5	Ngantru	112
6	Sumbergedong	112
7	Surodakan	113
6	Rejowinangun	114
9	Parakan	122
10	Ngares	132
11	Sumberdadi	132
12	Sukosari	124
13	Dawuhan	144

Sumber : Pengamat Pengairan Kec.Trenggalek

Keterangan : Diukur dari kantor Pemerintahan setempat (Balai Desa)

**Tabel 1.12 Banyaknya Sumber Air Menurut Penggunaan
2016**

No	Desa	Irigasi	Irigasi dan Air Minum	Jumlah
(1)	(2)	(3)	(5)	(6)
1	Karangsoko	-	-	-
2	Sambirejo	-	-	-
3	Kelutan	-	-	-
4	Tamanan	-	-	-
5	Ngantru	-	-	-
6	Sumbergedong	-	-	-
7	Surodakan	1	-	1
6	Rejowinangun	1	-	1
9	Parakan	2	-	2
10	Ngares	5	-	5
11	Sumberdadi	11	-	11
12	Sukosari	2	-	2
13	Dawuhan	1	-	1
Jumlah		23	0	23

Sumber : Pengamat Pengairan Kec.Trenggalek

**Tabel 1.13 Rata-rata Kedalaman Sumber Air Tanah (Sumur)
per Desa**

No	Desa	Kedalaman (m)
(1)	(2)	(3)
1	Karangsoko	7
2	Sambirejo	6
3	Kelutan	5
4	Tamanan	6
5	Ngantru	6
6	Sumbergedong	5
7	Surodakan	5
6	Rejowinangun	12
9	Parakan	10
10	Ngares	8
11	Sumberdadi	8
12	Sukosari	4
13	Dawuhan	15

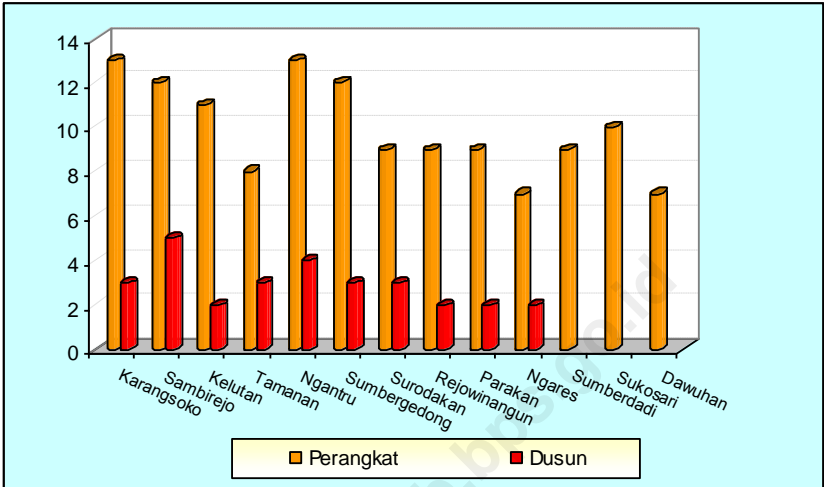
Sumber : KSK Kec.Trenggalek



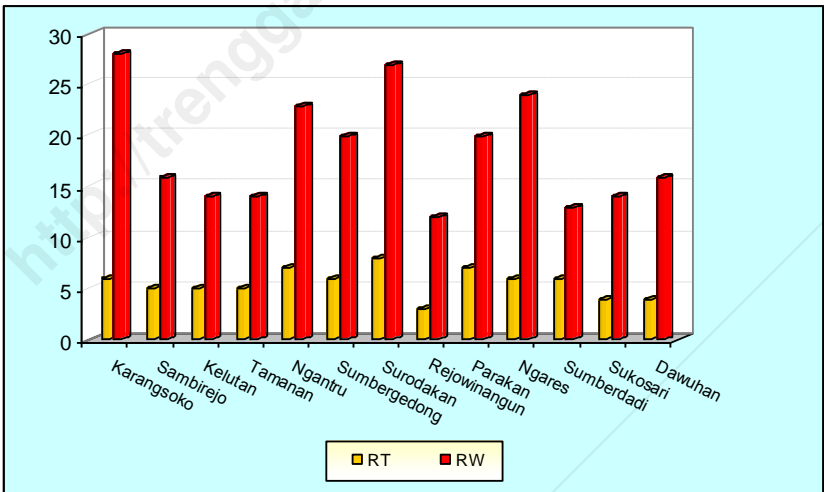
2

PEMERINTAHAN GOVERNMENT

Grafik 3. Jumlah Perangkat dan Dusun di Kecamatan Trenggalek, 2016



Grafik 4. Jumlah RT dan RW di Kecamatan Trenggalek, 2016



Tabel 2.1 Jumlah Dusun, Rukun Warga, dan Rukun Tetangga, 2016

No	Desa	Dusun	Rukun Warga (RW)	Rukun Tetangga (RT)
(1)	(2)	(3)	(4)	(5)
1	Karangsoko	4	6	29
2	Sambirejo	2	5	16
3	Kelutan	2	5	14
4	Tamanan	3	5	14
5	Ngantru	4	7	23
6	Sumbergedong	3	6	20
7	Surodakan	3	8	27
6	Rejowinangun	2	3	12
9	Parakan	2	7	20
10	Ngares	2	6	26
11	Sumberdadi	2	6	13
12	Sukosari	2	4	14
13	Dawuhan	2	4	16
Jumlah		33	72	244

Sumber : KSK Kec.Trenggalek

**Tabel 2.2 Jumlah Perangkat Desa
2016**

No	Desa	Jumlah Perangkat
(1)	(2)	(3)
1	Karangsoko	14
2	Sambirejo	11
3	Kelutan	12
4	Tamanan	11
5	Ngantru	10
6	Sumbergedong	10
7	Surodakan	7
6	Rejowinangun	10
9	Parakan	10
10	Ngares	10
11	Sumberdadi	10
12	Sukosari	10
13	Dawuhan	10
Jumlah		135

Sumber : KSK Kec.Trenggalek

Tabel 2.3 Banyaknya Perangkat Desa Menurut Jabatan per Desa Tahun 2016

No	Desa	Kepala Desa / Lurah	Sekdes / Sekkel	Kasun
(1)	(2)	(3)	(4)	(5)
1	Karangsoko	1	1	4/-
2	Sambirejo	1	1	2/-
3	Kelutan	1	1	-
4	Tamanan	1	1	-
5	Ngantru	1	1	-
6	Sumbergedong	1	1	-
7	Surodakan	1	1	-
6	Rejowinangun	1	1	2/-
9	Parakan	1	1	2/-
10	Ngares	1	1	2/-
11	Sumberdadi	1	1	2/-
12	Sukosari	1	1	2/-
13	Dawuhan	1	1	2/-
Jumlah		13	13	13/-

Sumber : KSK Kec.Trenggalek

Lanjutan Tabel 2.3

No	Desa / Kelurahan	Kepala Seksi			Kepala Urusan		
		Peme- rintahan	Umum	Kesra	Keuang- an	Perenc anaan	Pelaya nan
(1)	(2)	(3)	(4)	(5)	(6)	(7)	(8)
1	Karangsoko	1	1	1	1	1	1
2	Sambirejo	1	1	1	1	1	1
3	Kelutan						
4	Tamanan						
5	Nqantru						
6	Sumbergedong						
7	Surodakan						
6	Rejowinangun	1	1	1	1	1	1
9	Parakan	1	1	1	1	1	1
10	Ngares	1	1	1	1	1	1
11	Sumberdadi	1	1	1	1	1	1
12	Sukosari	1	1	1	1	1	1
13	Dawuhan	1	1	1	1	1	1
Jumlah		8	8	8	8	8	8

Sumber : KSK Kec.Trenggalek

No	Desa / Kelurahan	Kepala Seksi			Staf
		Pemberdayaan Kelembagaan Masyarakat	Pemberdayaan masyarakat & Sarana Prasarana	Pemerintahan, Transtib dan pemberdayaan umum	
(1)	(2)				
1	Karangsoko				2
2	Sambirejo				1
3	Kelutan	1	1	1	7
4	Tamanan	1	1	1	6
5	Ngantru	1	1	1	5
6	Sumbergedong	1	1	1	6
7	Surodakan	1	1	1	2
6	Rejowinangun				
9	Parakan				
10	Ngares				
11	Sumberdadi				
12	Sukosari				
13	Dawuhan				
Jumlah		5	5	5	29

**Tabel 2.4 Luas Bengkok Pamong/ Perangkat Desa
Menurut Desa dan Jenis Tanah, Tahun 2016**

No	Desa	Luas Bengkok (M2)		Jumlah
		Tanah Sawah	Tanah Kering	
(1)	(2)	(3)	(4)	(5)
1	Karangsoko	28,170	-	28,170
2	Sambirejo	16,126	3,329	19,455
3	Kelutan	17,770	-	17,770
4	Tamanan	10,025	-	10,025
5	Ngantru	25,436	-	25,436
6	Sumbergedong	10,015	-	10,015
7	Surodakan	25,050	-	25,050
6	Rejowinangun	10,000	-	10,000
9	Parakan	21,000	-	21,000
10	Ngares	5,505	2,834	8,339
11	Sumberdadi	5,505	7,270	12,775
12	Sukosari	16,750	-	16,750
13	Dawuhan	10,259	-	10,259
Jumlah		201,611	13,433	215,044

Sumber : KSK Kec.Trenggalek

Tabel 2.5 Potensi Linmas per Desa Menurut Pendidikan 2016

No	Desa	Potensi Linmas	Pendidikan		Lat. Dasar	Belum Terlatih
			Lat. Penang. Bencana	Suskalak		
(1)	(2)	(3)	(4)	(5)	(6)	(7)
1	Karangsoko	43	-	43	43	-
2	Sambirejo	31	-	31	31	-
3	Kelutan	31	-	31	31	-
4	Tamanan	31	-	31	31	-
5	Ngantru	35	-	35	35	-
6	Sumbergedong	44	-	44	44	-
7	Surodakan	37	-	37	37	-
6	Rejowinangun	31	-	31	31	-
9	Parakan	40	-	40	40	-
10	Ngares	28	-	28	28	-
11	Sumberdadi	32	-	32	32	-
12	Sukosari	35	-	35	35	-
13	Dawuhan	31	-	31	31	-
Jumlah		449	0	449	449	0

Sumber : Kantor Kec.Trenggalek Bagian Kamtib

**Tabel 2.6 Potensi Rakyat Terlatih Menurut Latihan Dasar
2016**

No	Desa	Linmas	Kamra	Wanra	Jumlah
(1)	(2)	(3)	(4)	(5)	(6)
1	Karangsoko	43	-	-	43
2	Sambirejo	31	-	-	31
3	Kelutan	31	-	-	31
4	Tamanan	31	-	-	31
5	Ngantru	35	-	-	35
6	Sumbergedong	44	-	-	44
7	Surodakan	37	-	-	37
6	Rejowinangun	31	-	-	31
9	Parakan	40	-	-	40
10	Ngares	28	-	-	28
11	Sumberdadi	32	-	-	32
12	Sukosari	35	-	-	35
13	Dawuhan	31	-	-	31
Jumlah		449	0	0	449

Sumber : Kantor Kec.Trenggalek Bagian Kamtib

**Tabel 2.7 Jumlah Pemilih Terdaftar dan Suara Yang Masuk Pemilu Legislatif 2014
Dirinci Menurut Desa**

No	Desa	Pemilih Terdaftar	Jumlah Suara Yang Masuk	Persentase	Jumlah TPS
(1)	(2)	(3)	(4)	(5)	(6)
1	Karangsoko	5,417	4,203	77.59	15
2	Sambirejo	2,702	2,156	79.79	8
3	Kelutan	3,599	2,728	75.80	10
4	Tamanan	3,688	2,971	80.56	10
5	Ngantru	4,411	3,518	79.76	13
6	Sumbergedong	4,942	3,974	80.41	15
7	Surodakan	5,656	4,517	79.86	16
6	Rejowinangun	2,428	1,811	74.59	7
9	Parakan	4,013	3,193	79.57	11
10	Ngares	3,674	2,983	81.19	10
11	Sumberdadi	2,595	1,866	71.91	88
12	Sukosari	2,332	1,800	77.19	7
13	Dawuhan	3,765	2,938	78.03	11
Jumlah		49,222	38,658	78.54	221

Sumber : PPK Kec.Trenggalek

Tabel 2.8 Jumlah Suara Yang Sah Pemilu Legislatif 2014 Anggota DPRD Kab. Trenggalek, Dirinci Menurut Desa.

No	Desa	NASDEM	PKB	PKS	PDI P	GOLKAR	GERINDRA
(1)	(2)	(3)	(4)	(5)	(6)	(7)	(8)
1	Karangsoko	54	377	461	527	282	1,310
2	Sambirejo	100	280	321	479	213	240
3	Kelutan	159	397	470	314	330	348
4	Tamanan	71	253	301	769	326	152
5	Ngantru	56	326	190	1,006	367	161
6	Sumbergedong	55	192	433	992	691	559
7	Surodakan	34	252	566	672	371	344
6	Rejowinangun	21	155	276	404	304	84
9	Parakan	49	644	185	192	839	666
10	Ngares	27	318	225	502	541	290
11	Sumberdadi	30	83	176	494	267	125
12	Sukosari	12	144	391	157	536	78
13	Dawuhan	39	351	610	327	560	299
Jumlah		707	3,772	4,605	6,835	5,627	4,656

Sumber : PPK Kec.Trenggalek

Lanjutan Tabel 2.8

No	Desa	DEMOKRAT	PAN	PPP	HANURA	PBB	PKPI
(1)	(2)	(3)	(4)	(5)	(6)	(7)	(8)
1	Karangsoko	316	286	20	215	7	127
2	Sambirejo	85	240	27	129	2	24
3	Kelutan	237	160	51	92	9	12
4	Tamanan	346	233	21	274	16	32
5	Ngantru	585	248	35	305	5	23
6	Sumbergedong	439	251	31	63	3	55
7	Surodakan	968	350	45	373	5	55
6	Rejowinangun	115	133	26	132	1	42
9	Parakan	89	103	41	269	2	11
10	Ngares	347	54	460	110	1	8
11	Sumberdadi	271	148	31	79	1	44
12	Sukosari	83	89	6	231	6	12
13	Dawuhan	61	184	57	291	7	11
Jumlah		3,942	2,479	851	2,563	65	456

Sumber : PPK Kec.Trenggalek

Tabel 2.9 Jumlah Suara Pemilu Legislatif 2014 Di Kec. Trenggalek Dirinci Menurut Partai

No	Nama Partai	D P R. RI	DPRD. I	DPRD. II
(1)	(2)	(3)	(4)	(5)
1	NASDEM	616	592	707
2	PKB	3,368	3,215	3,772
3	PKS	2,543	2,506	44,605
4	PDI PERJUANGAN	5,615	5,493	6,835
5	GOLKAR	4,244	6,196	5,627
6	GERINDRA	3,631	5,008	4,656
7	DEMOKRAT	6,659	3,086	3,942
8	PAN	1671	1838	2479
9	PPP	537	538	8551
10	HANURA	1548	1486	2563
14	PBB	131	120	65
15	PKPI	128	140	456
Jumlah		30,691	30,218	84,258

Sumber : PPK Kec.Trenggalek

**Tabel 2.10 Jumlah Pemilih Terdaftar dan Suara Yang Masuk Pemilu Presiden 2014
Dirinci Menurut Desa**

No	Desa	Pemilih Terdaftar	Jumlah Suara Yang Masuk	Persentase	Jumlah TPS
(1)	(2)	(3)	(4)	(5)	(6)
1	Karangsoko	5,511	4,193	76.08	14
2	Sambirejo	2,727	2,078	76.20	7
3	Kelutan	3,674	2,769	75.37	9
4	Tamanan	3,742	2,969	79.34	9
5	Ngantru	4,489	3,580	79.75	12
6	Sumbergedong	5,075	4,094	80.67	14
7	Surodakan	5,758	4,582	79.58	15
6	Rejowinangun	2,436	1,785	73.28	6
9	Parakan	4,051	2,987	73.73	10
10	Ngares	3,737	2,858	76.48	9
11	Sumberdadi	2,638	1,864	70.66	7
12	Sukosari	2,369	1,868	78.85	7
13	Dawuhan	3,795	2,893	76.23	10
Jumlah		50,002	38,520	77.04	129

Sumber : PPK Kec.Trenggalek

**Tabel 2.11 Jumlah Pemilih Terdaftar dan Suara Yang Sah Pemilu
Presiden 2014 Dirinci Menurut Desa**

No	Desa	Prabowo-Hatta	Jokowi-JK
(1)	(2)	(3)	(4)
1	Karangsoko	1,785	2,390
2	Sambirejo	80	1,247
3	Kelutan	1,370	1,386
4	Tamanan	1,440	1,484
5	Ngantru	1,616	1,917
6	Sumbergedong	2,005	2,036
7	Surodakan	2,311	2,207
6	Rejowinangun	808	961
9	Parakan	1,172	1,786
10	Ngares	1,296	1,525
11	Sumberdadi	347	1,498
12	Sukosari	842	1,002
13	Dawuhan	1,242	1,623
Jumlah		16,314	21,062

Sumber : PPK Kec.Trenggalek

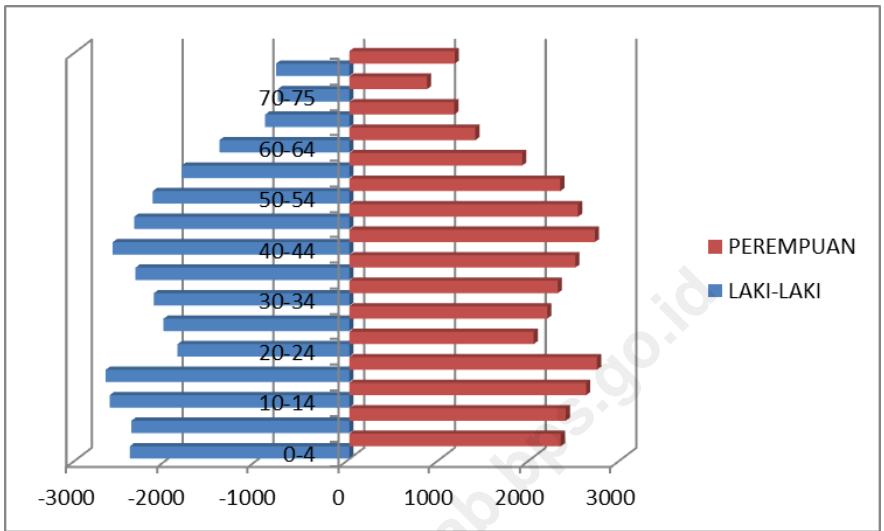


3

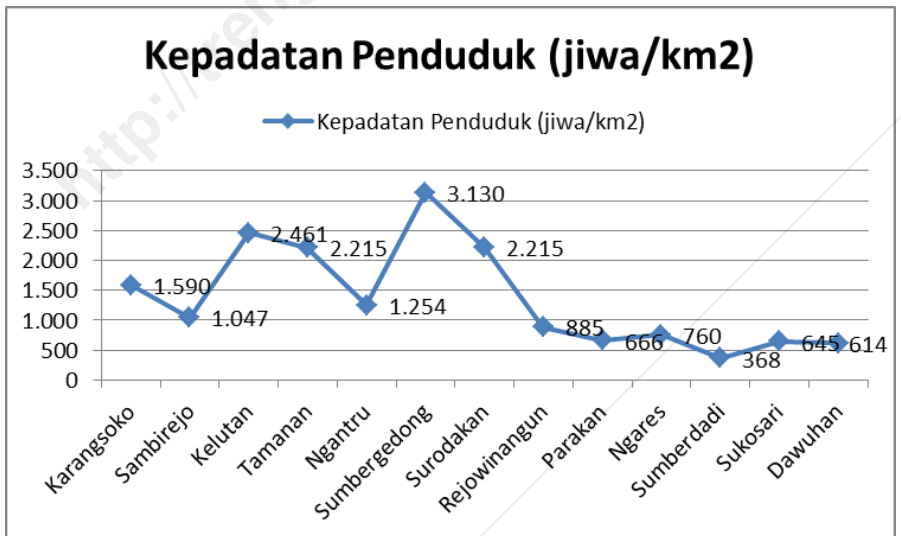
PENDUDUK

POPULATION

Grafik 5. Piramida Penduduk Berdasarkan Proyeksi Tahun 2016



Grafik 6. Kepadatan Penduduk Tahun 2016



<http://trenggalekkab.bps.go.id>

Tabel 3.1 Jumlah Keluarga, Penduduk, Pertambahan, Dan Kepadatannya, 2009 - 2016 Berdasarkan Registrasi

Tahun	Keluarga	Penduduk	Pertambahan Penduduk	Kepadatan Penduduk (Jiwa/km ²)
(1)	(2)	(3)	(4)	(5)
2009	19,421	61,943	-464	1,013
2010	19,733	58,862	-3081	962
2011	21,334	62,580	3,718	1,023
2012	21,385	63,129	549	1,032
2013	23,467	59,413	-3,716	971
2014	23,467	67,755	8,342	1,108
2015	23,467	67,787	32	1,108
2016	23,467	67,750	-67,787	1,108

Sumber : Kantor Kec.Trenggalek

Tabel 3.2 Jumlah keluarga, Penduduk Menurut Jenis Kelamin, dan Sex Ratio per Desa, 2016 Berdasarkan Registrasi

No	Desa	Keluarga	Penduduk		Sex Ratio
			Laki-laki	Perempuan	
(1)	(2)	(3)	(4)	(5)	(6)
1	Karangsoko	2,056	3,915	4,304	90.96
2	Sambirejo	2,242	1,897	1,731	109.59
3	Kelutan	1,164	2,232	2,294	97.30
4	Tamanan	1,805	2,752	2,764	99.57
5	Ngantru	2,115	2,658	3,045	87.29
6	Sumbergedong	3,143	3,801	4,191	90.69
7	Surodakan	2,359	3,524	3,944	89.35
6	Rejowinangun	1,200	1,442	2,130	67.70
9	Parakan	1,989	2,374	2,318	102.42
10	Ngares	1,354	2,296	2,301	99.78
11	Sumberdadi	1,076	1,868	1,801	103.72
12	Sukosari	1,163	1,671	1,776	94.09
13	Dawuhan	1,801	2,335	2,386	97.86
Jumlah		23,467	32,765	34,985	93.65

Sumber : Kantor Kec.Trenggalek

**Tabel 3.3 Luas Desa, Jumlah Penduduk,
Dan Kepadatan Penduduk, 2016 Berdasarkan Registrasi**

No	Desa	Luas Desa (km ²)	Jumlah Penduduk	Kepadatan Penduduk (Jiwa/km ²)
(1)	(2)	(3)	(4)	(5)
1	Karangsoko	4.63	8,219	1,775
2	Sambirejo	3.23	3,628	1,123
3	Kelutan	1.94	4,526	2,333
4	Tamanan	2.27	5,516	2,430
5	Ngantru	4.72	5,703	1,208
6	Sumbergedong	2.10	7,992	3,806
7	Surodakan	3.53	7,468	2,116
6	Rejowinangun	3.23	3,572	1,106
9	Parakan	8.12	4,692	578
10	Ngares	5.89	4,597	780
11	Sumberdadi	9.52	3,669	385
12	Sukosari	4.72	3,447	730
13	Dawuhan	7.26	4,721	650
Jumlah		61.16	67,750	1,108

Sumber : Kantor Kec.Trenggalek

Tabel 3.4 Penduduk Menurut Kewarganegaraan dan Jenis Kelamin per Desa, 2016 Berdasarkan Registrasi

No	Desa	WNI		WNA	
		Laki-laki	Perempuan	Laki-laki	Perempuan
(1)	(2)	(3)	(4)	(5)	(6)
1	Karangsoko	3,915	4,304	-	-
2	Sambirejo	1,897	1,731	-	-
3	Kelutan	2,232	2,294	-	-
4	Tamanan	2,752	2,764	-	-
5	Ngantru	2,658	3,045	-	-
6	Sumbergedong	3,801	4,191	-	-
7	Surodakan	3,524	3,944	-	-
6	Rejowinangun	1,442	2,130	-	-
9	Parakan	2,374	2,318	-	-
10	Ngares	2,296	2,301	-	-
11	Sumberdadi	1,868	1,801	-	-
12	Sukosari	1,671	1,776	-	-
13	Dawuhan	2,335	2,386	-	-
Jumlah		32,765	34,985	0	0

Sumber : Kantor Kec.Trenggalek

Tabel 3.5 Banyaknya Kelahiran Menurut Jenis Kelamin Bayi per Desa, 2016 Berdasarkan Registrasi

No	Desa	Laki-laki	Perempuan	Jumlah
(1)	(2)	(3)	(4)	(5)
1	Karangsoko			0
2	Sambirejo	22	10	32
3	Kelutan	2	2	4
4	Tamanan	7	11	18
5	Ngantru	26	32	58
6	Sumbergedong	6	9	15
7	Surodakan	13	11	24
6	Rejowinangun			0
9	Parakan	27	31	58
10	Ngares	16	7	23
11	Sumberdadi			0
12	Sukosari	14	17	31
13	Dawuhan	25	23	48
Jumlah		158	153	311

Sumber : Kantor Kec.Trenggalek

Tabel 3.6 Banyaknya Kematian Menurut Jenis Kelamin per Desa, 2016 Berdasarkan Registrasi

No	Desa	Laki-laki	Perempuan	Jumlah
(1)	(2)	(3)	(4)	(5)
1	Karangsoko			0
2	Sambirejo	16	11	27
3	Kelutan	4	2	6
4	Tamanan	16	16	32
5	Ngantru	25	35	60
6	Sumbergedong	4	3	7
7	Surodakan	10	12	22
6	Rejowinangun			0
9	Parakan	18	30	48
10	Ngares	10	7	17
11	Sumberdadi			0
12	Sukosari	13	12	25
13	Dawuhan	17	21	38
Jumlah		133	149	282

Sumber : Kantor Kec.Trenggalek

Tabel 3.7 Banyaknya Penduduk Yang Datang Menurut Jenis Kelamin per Desa, 2016 Berdasarkan Registrasi

No	Desa	Laki-laki	Perempuan	Jumlah
(1)	(2)	(3)	(4)	(5)
1	Karangsoko			0
2	Sambirejo	28	29	57
3	Kelutan	4	4	8
4	Tamanan	19	18	37
5	Ngantru	60	62	122
6	Sumbergedong	9	8	17
7	Surodakan	28	25	53
6	Rejowinangun			0
9	Parakan	24	21	45
10	Ngares	12	12	24
11	Sumberdadi			0
12	Sukosari	20	23	43
13	Dawuhan	26	29	55
Jumlah		230	231	461

Sumber : Kantor Kec.Trenggalek

Tabel 3.8 Banyaknya Penduduk Yang Pindah Menurut Jenis Kelamin per Desa, 2016 Berdasarkan Registrasi

No	Desa	Laki-laki	Perempuan	Jumlah
(1)	(2)	(3)	(4)	(5)
1	Karangsoko			0
2	Sambirejo	25	23	48
3	Kelutan	9	5	14
4	Tamanan	29	35	64
5	Ngantru	50	66	116
6	Sumbergedong	13	27	40
7	Surodakan	34	23	57
6	Rejowinangun			0
9	Parakan	21	15	36
10	Ngares	10	16	26
11	Sumberdadi			0
12	Sukosari	39	37	76
13	Dawuhan	27	23	50
Jumlah		257	270	527

Sumber : Kantor Kec.Trenggalek

Tabel 3.9 Jumlah Penduduk Usia Sekolah 2016 Berdasarkan Registrasi

No.	Desa	7 - 15 Tahun			
		Sekolah		Tidak Sekolah	
		L	P	L	P
(1)	(2)	(5)	(6)	(7)	(8)
1	Karangsoko	557	521	0	0
2	Sambirejo	240	227	0	0
3	Kelutan	257	258	4	2
4	Tamanan	293	317	0	0
5	Ngantru	369	376	4	0
6	Sumbergedong	428	389	3	5
7	Surodakan	395	402	2	0
6	Rejowinangun	190	159	0	0
9	Parakan	441	364	13	3
10	Ngares	273	249	0	0
11	Sumberdadi	249	211	0	0
12	Sukosari	220	204	2	0
13	Dawuhan	395	341	0	1
Jumlah		4,307	4,018	28	11

Sumber : PLKB Kecamatan Trenggalek

Tabel 3.10 Penduduk Yang Pindah Menurut Tujuan Dan Jenis Kelamin 2016
Berdasarkan Registrasi

No	Uraian	Laki-laki	Perempuan	Jumlah
(1)	(2)	(3)	(4)	(5)
1	WNI	257	270	527
	- Pindah Antar Negara	-	-	0
	- Pindah Antar Propinsi	10	12	22
	- Pindah Antar Kabupaten	105	136	241
	- Pindah Antar Kecamatan	142	122	264
2	WNA	0	0	0
	- Pindah Antar Negara	-	-	0
	- Pindah Antar Propinsi	-	-	0
	- Pindah Antar Kabupaten	-	-	0
	- Pindah Antar Kecamatan	-	-	0
Jumlah		257	270	527

Sumber : Kantor Kec.Trenggalek

Tabel 3.11 Penduduk Yang Datang Menurut Asal Dan Jenis Kelamin 2016
Berdasarkan Registrasi

No	Uraian	Laki-laki	Perempuan	Jumlah
(1)	(2)	(3)	(4)	(5)
1	WNI	230	231	461
	- Pindah Antar Negara	-	-	0
	- Pindah Antar Propinsi	8	12	20
	- Pindah Antar Kabupaten	103	98	201
	- Pindah Antar Kecamatan	119	121	240
2	WNA	0	0	0
	- Pindah Antar Negara	-	-	0
	- Pindah Antar Propinsi	-	-	0
	- Pindah Antar Kabupaten	-	-	0
	- Pindah Antar Kecamatan	-	-	0
Jumlah		230	231	461

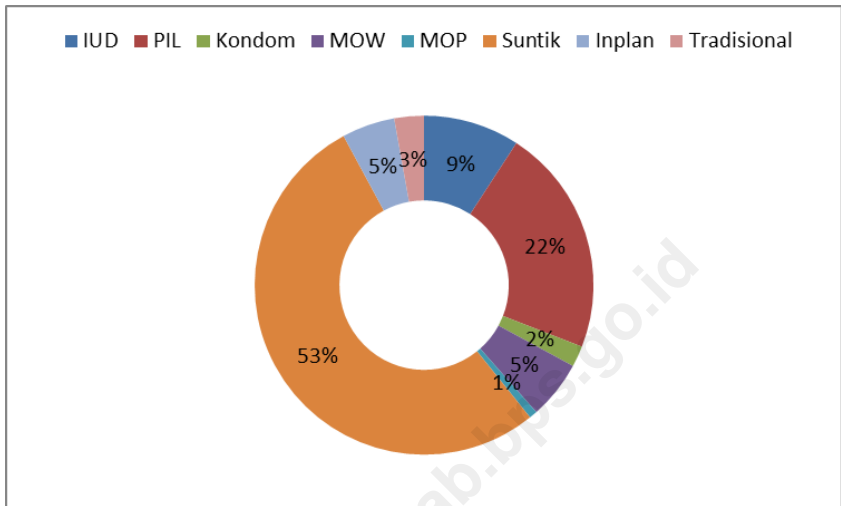
Sumber : Kantor Kec.Trenggalek



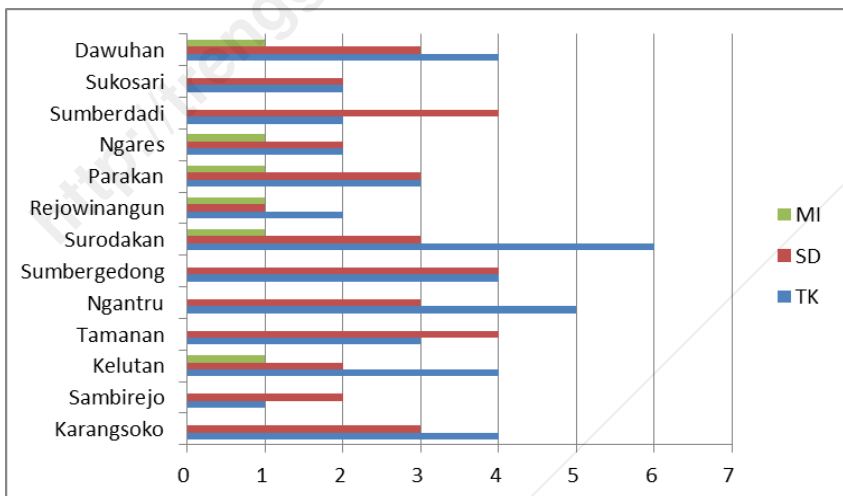
SOSIAL

SOCIAL

Grafik 7. Akseptor KB Lestari Menurut Alat Kontrasepsi, 2016



Grafik 8. Jumlah Sekolah TK, SD dan MI Tahun 2016



<http://trenggalekkab.bps.go.id>

Tabel 4.1 Jumlah Sekolah, Ruang Belajar, Guru dan Kepala Sekolah Taman Kanak-kanak Tahun 2016

No	Desa	Sekolah	Ruang Belajar	Guru	Kepala Sekolah
(1)	(2)	(3)	(4)	(6)	
1	Karangsoko	4	14	6	4
2	Sambirejo	1	4	2	1
3	Kelutan	4	12	12	4
4	Tamanan	3	18	7	3
5	Ngantru	5	24	15	5
6	Sumbergedong	4	26	19	4
7	Surodakan	6	40	28	6
6	Rejowinangun	2	12	6	2
9	Parakan	3	8	7	3
10	Ngares	2	12	7	2
11	Sumberdadi	2	7	4	2
12	Sukosari	2	3	5	2
13	Dawuhan	4	11	8	4
Jumlah		42	191	126	42

Sumber : UDP Kecamatan Trenggalek

Tabel 4.2 Banyaknya murid taman kanak - kanak per jenis kelamin per kelompok Tahun 2016

No	Desa	Murid				Jumlah
		TK A		TK B		
		Laki-Laki	Perempuan	Laki-Laki	Perempuan	
(1)	(2)	(3)	(4)	(5)	(6)	(7)
1	Karangsoko	28	29	14	17	88
2	Sambirejo	14	16	12	8	50
3	Kelutan	34	34	47	50	165
4	Tamanan	37	28	21	23	109
5	Ngantru	48	44	49	55	196
6	Sumbergedong	69	51	79	79	278
7	Surodakan	134	96	118	108	456
6	Rejowinangun	27	27	31	33	118
9	Parakan	34	32	46	29	141
10	Ngares	18	16	24	22	80
11	Sumberdadi	8	13	19	10	50
12	Sukosari	15	11	10	10	46
13	Dawuhan	32	42	32	57	163
Jumlah		498	439	502	501	1,940

Sumber : UDP Kecamatan Trenggalek

Tabel 4.3 Jumlah Murid, Rombel, Ruang Belajar dan Guru Taman Kanak-kanak Tahun 2016

No	Desa	Murid	Rombel	Ruang Belajar	Guru
(1)	(2)		(4)		(6)
1	Karangsoko	88	6	14	6
2	Sambirejo	50	3	4	2
3	Kelutan	165	7	12	12
4	Tamanan	109	4	18	7
5	Ngantru	196	12	24	15
6	Sumbergedong	278	13	26	19
7	Surodakan	456	21	40	28
6	Rejowinangun	118	6	12	6
9	Parakan	141	9	8	7
10	Ngares	80	2	12	7
11	Sumberdadi	50	4	7	4
12	Sukosari	46	4	3	5
13	Dawuhan	163	9	11	8
Jumlah		1,940	100	191	126

Sumber : UDP Kecamatan Trenggalek

Tabel 4.4 Banyaknya Sekolah, Ruang Belajar, Murid, dan Guru Taman Kanak - Kanak Menurut Status, 2016

No	Status	Sekolah	Ruang Belajar	Murid	Guru
(1)	(2)	(3)	(4)	(5)	(6)
1.	Negeri	1	8	135	8
2.	Swasta	41	183	1,805	118
Jumlah		42	191	1,940	126

Sumber : UDP Kecamatan Trenggalek

Tabel 4.5 Rata-rata Murid per Sekolah per Ruang Belajar Guru per Sekolah, Murid per Guru di Taman Kanak - Kanak Menurut Status Sekolah, 2016

No	Status	Murid per Sekolah	Murid per Ruang Belajar	Guru per Sekolah	Murid per Guru
(1)	(2)	(3)	(4)	(5)	(6)
1.	Negeri	135	17	8	17
2.	Swasta	44	10	3	15
Jumlah		46	10	3	15

Sumber : UDP Kecamatan Trenggalek

Tabel 4.6 Jumlah Sekolah, Ruang Belajar, Rombel, dan Guru Sekolah Dasar dan Madrasah Ibtidaiyah, 2016

No	Desa	Sekolah	Ruang Belajar	Rombel	Guru
(1)	(2)	(3)	(4)	(5)	(6)
Sekolah Dasar		36	285	273	379
1	Karangsoko	3	20	19	25
2	Sambirejo	2	12	12	18
3	Kelutan	2	15	15	18
4	Tamanan	4	24	31	50
5	Ngantru	3	24	24	34
6	Sumbergedong	4	35	34	40
7	Surodakan	3	50	48	65
6	Rejowinangun	1	6	6	8
9	Parakan	3	20	18	29
10	Ngares	2	12	12	17
11	Sumberdadi	4	29	24	34
12	Sukosari	2	19	12	15
13	Dawuhan	3	19	18	26
Madrasah Ibtidaiyah		6	61	59	94
1	Karangsoko	0	0	0	0
2	Sambirejo	0	0	0	0
3	Kelutan	1	4	8	15
4	Tamanan	0	0	0	0
5	Ngantru	0	0	0	0
6	Sumbergedong	0	0	0	0
7	Surodakan	1	27	21	31
8	Rejowinangun	1	11	11	15
9	Parakan	1	7	7	13
10	Ngares	1	6	6	10
11	Sumberdadi	0	0	0	0
12	Sukosari	0	0	0	0
13	Dawuhan	1	6	6	10
Jumlah		42	346	332	473

Sumber : UDP Kecamatan Trenggalek

Tabel 4.7 Jumlah Ruang Belajar Sekolah Dasar Menurut Status, 2016

No	Desa	Jumlah Sekolah	Ruang Belajar			Jumlah
			Asli	Pinjam	Sewa	
(1)	(2)	(3)	(4)	(5)	(6)	(7)
Sekolah Dasar		36	261	24	0	285
1	Karangsoko	3	20			20
2	Sambirejo	2	12			12
3	Kelutan	2	15			15
4	Tamanan	4	18	6		24
5	Ngantru	3	24			24
6	Sumbergedong	4	35			35
7	Surodakan	3	45	5		50
6	Rejowinangun	1	6			6
9	Parakan	3	20			20
10	Ngares	2	12			12
11	Sumberdadi	4	23	6		29
12	Sukosari	2	13	6		19
13	Dawuhan	3	18	1		19
Madrasah Ibtidaiyah		6	54	7	0	61
1	Karangsoko	0	0			0
2	Sambirejo	0	0			0
3	Kelutan	1	3	1		4
4	Tamanan	0	0			0
5	Ngantru	0	0			0
6	Sumbergedong	0	0			0
7	Surodakan	1	21	6		27
8	Rejowinangun	1	11			11
9	Parakan	1	7			7
10	Ngares	1	6			6
11	Sumberdadi	0	0			0
12	Sukosari	0	0			0
13	Dawuhan	1	6			6
Jumlah		42	315	31	0	346

Sumber : UDP Kecamatan Trenggalek

Tabel 4.8 Banyaknya Murid Sekolah Dasar Menurut Jenis Kelamin, 2016

No	Desa	Jenis Kelamin		Jumlah
		Laki-laki	Perempuan	
(1)	(2)	(3)	(4)	(5)
Sekolah Dasar		2,847	2,659	5,506
1	Karangsoko	213	193	406
2	Sambirejo	156	151	307
3	Kelutan	151	128	279
4	Tamanan	350	308	658
5	Ngantru	281	284	565
6	Sumbergedong	328	272	600
7	Surodakan	635	676	1,311
6	Rejowinangun	42	42	84
9	Parakan	116	102	218
10	Ngares	119	103	222
11	Sumberdadi	173	166	339
12	Sukosari	143	141	284
13	Dawuhan	140	93	233
Madrasah Ibtidaiyah		730	722	1,452
1	Karangsoko	-	-	-
2	Sambirejo	-	-	-
3	Kelutan	79	92	171
4	Tamanan	-	-	-
5	Ngantru	-	-	-
6	Sumbergedong	-	-	-
7	Surodakan	320	309	629
8	Rejowinangun	151	142	293
9	Parakan	83	93	176
10	Ngares	28	31	59
11	Sumberdadi	-	-	-
12	Sukosari	-	-	-
13	Dawuhan	69	55	124
Jumlah		3,577	3,381	6,958

Sumber : UDP Kecamatan Trenggalek

Tabel 4.9 Rata-rata Murid per Sekolah, Murid per Ruang Belajar, Murid per Guru, dan Guru per Sekolah di Sekolah Dasar, 2016

No	Desa	Murid per Sekolah	Murid per Ruang Belajar	Murid per Guru	Guru per Sekolah
(1)	(2)	(3)	(4)	(5)	(6)
Sekolah Dasar		153	19	15	11
1	Karangsoko	135	20	16	8
2	Sambirejo	154	26	17	9
3	Kelutan	140	19	16	9
4	Tamanan	165	27	13	13
5	Ngantru	188	24	17	11
6	Sumbergedong	150	17	15	10
7	Surodakan	437	26	20	22
6	Rejowinangun	84	14	11	8
9	Parakan	73	11	8	10
10	Ngares	111	19	13	9
11	Sumberdadi	85	12	10	9
12	Sukosari	142	15	19	8
13	Dawuhan	78	12	9	9
Madrasah Ibtidaiyah		242	24	15	16
1	Karangsoko				
2	Sambirejo				
3	Kelutan	171	43	11	15
4	Tamanan				
5	Ngantru				
6	Sumbergedong				
7	Surodakan	629	23	20	31
8	Rejowinangun	293	27	20	15
9	Parakan	176	25	14	13
10	Ngares	59	10	6	10
11	Sumberdadi				
12	Sukosari				
13	Dawuhan	124	21	12	10
Jumlah		166	20	15	11

Sumber : UDP Kecamatan Trenggalek

Tabel 4.10 Banyaknya Sekolah, Ruang Belajar, Murid, dan Guru SD Menurut Status, 2016

No	Status	Sekolah	Ruang Belajar	Murid	Guru
(1)	(2)	(3)	(4)	(5)	(6)
1.	Negeri	33	248	4,671	316
2.	Swasta	3	37	835	63
Jumlah		36	285	5,506	379

Sumber : UDP Kecamatan Trenggalek

Tabel 4.11 Rata-rata Murid per Sekolah per Ruang Belajar Guru per Sekolah, Murid per Guru di SD Menurut Status Sekolah, 2016

No	Status	Murid per Sekolah	Murid per Ruang Belajar	Guru per Sekolah	Murid per Guru
(1)	(2)	(3)	(4)	(5)	(6)
1.	Negeri	142	19	10	15
2.	Swasta	278	23	21	13

Sumber : UDP Kecamatan Trenggalek

**Tabel 4.12 Banyaknya Sekolah, Ruang Belajar, Murid,
dan Guru MI Menurut Status, 2016**

No	Status	Sekolah	Ruang Belajar	Murid	Guru
(1)	(2)	(3)	(4)	(5)	(6)
1.	Negeri				
2.	Swasta	6	61	1,452	94
	Jumlah	6	61	1,452	94

Sumber : UDP Kecamatan Trenggalek

**Tabel 4.13 Rata-rata Murid per Sekolah per Ruang Belajar
Guru per Sekolah, Murid per Guru di MI
Menurut Status Sekolah, 2016**

No	Status	Murid per Sekolah	Murid per Ruang Belajar	Guru per Sekolah	Murid per Guru
(1)	(2)	(3)	(4)	(5)	(6)
1.	Negeri				
2.	Swasta	242	24	16	15

Sumber : UDP Kecamatan Trenggalek

Tabel 4.14 Banyaknya Murid SD Menurut Jenis Kelamin dan Status Sekolah, 2016

No	Status	SD	Banyaknya Murid		
			Laki-laki	Perempuan	Jumlah
(1)	(2)	(3)	(4)	(5)	(6)
1.	Negeri	33	2,497	2,174	4,671
2.	Swasta	3	350	485	835
Jumlah		36	2,847	2,659	5,506

Sumber : UDP Kecamatan Trenggalek

Tabel 4.15 Banyaknya Murid Madrasah Ibtidaiyah Menurut Jenis Kelamin dan Status Sekolah 2016

No	Status	MI	Banyaknya Murid		
			Laki-Laki	Perempuan	Jumlah
(1)	(2)	(3)	(4)	(5)	(6)
1.	Negeri				
2.	Swasta	6	730	722	1,452
Jumlah		6	730	722	1,452

Sumber : UDP Kecamatan Trenggalek

**Tabel 4.16 Jumlah Peserta Ujian Nasional (UN) Sekolah Dasar dan Madrasah Ibtidaiyah
2016**

No	Desa	Jumlah Peserta	Lulus	Tidak Lulus
(1)	(2)	(3)	(4)	(5)
Sekolah Dasar		1849	1849	0
1	Karangsoko	80	80	0
2	Sambirejo	63	63	0
3	Kelutan	57	57	0
4	Tamanan	623	623	0
5	Ngantru	121	121	0
6	Sumbergedong	484	484	0
7	Surodakan	187	187	0
6	Rejowinangun	9	9	0
9	Parakan	44	44	0
10	Ngares	30	30	0
11	Sumberdadi	53	53	0
12	Sukosari	60	60	0
13	Dawuhan	38	38	0
Madrasah Ibtidaiyah		164	164	0
1	Karangsoko			
2	Sambirejo			
3	Kelutan	9	9	0
4	Tamanan			
5	Ngantru			
6	Sumbergedong			
7	Surodakan	72	72	0
8	Rejowinangun	21	21	0
9	Parakan	26	26	0
10	Ngares	14	14	0
11	Sumberdadi			
12	Sukosari			
13	Dawuhan	22	22	0
Jumlah		2013	2013	0

Sumber : UDP Kecamatan Trenggalek

**Tabel 4.17 Jumlah Sekolah Lanjutan Menurut Status
2016**

No	Status	SMP/MTS	SMA/MA	
			Umum	Kejuruan
(1)	(2)	(3)	(4)	(5)
1.	Negeri	7	3	2
2.	Swasta	7	2	8
Jumlah		14	5	10

Sumber :SMP dan SMA di Kecamatan Trenggalek

**Tabel 4.18 Banyaknya Murid di Sekolah Lanjutan
Menurut Status Sekolah, 2016**

No	Status	SMP/MTS	SMA/MA	
			Umum	Kejuruan
(1)	(2)	(3)	(4)	(5)
1.	Negeri	5,044	4,929	3,408
2.	Swasta	739	157	1,214
Jumlah		5,783	5,086	4,622

Sumber :SMP dan SMA di Kecamatan Trenggalek

**Tabel 4.19 Jumlah Guru di Sekolah Lanjutan
Menurut Status Sekolah, 2016**

No	Status	SMP	SMA	
			Umum	Kejuruan
(1)	(2)	(3)	(4)	(5)
1.	Negeri	298	316	217
2.	Swasta	125	42	158
Jumlah		423	358	375

Sumber :SMP dan SMA di Kecamatan Trenggalek

**Tabel 4.20 Jumlah Ruang Belajar di Sekolah Lanjutan
Menurut Status Sekolah, 2016**

No	Status	SMP	SMA	
			Umum	Kejuruan
(1)	(2)	(3)	(4)	(5)
1.	Negeri	152	84	58
2.	Swasta	28	9	64
Jumlah		180	93	122

Sumber :SMP dan SMA di Kecamatan Trenggalek

**Tabel 4.21 Jumlah murid , Ruang Belajar, Guru dan Sekolah
Tingkat SMP Tahun 2016**

Tahun	Jenis Sekolah	Murid	Ruang Belajar	Guru	Sekolah
(1)	(2)	(3)	(4)	(5)	(6)
2016	SMP Negeri	3,773	118	232	6
	SMP Swasta	510	18	75	5
	MTs Negeri	1,271	34	66	1
	MTs Swasta	229	10	50	2
	Jumlah	5,783	44	423	14

Sumber :SMP dan MTS di Kecamatan Trenggalek

Tabel 4.22 Jumlah Murid SMP Negeri Menurut Kelas dan Jenis Kelamin, 2016

No	Kelas	Jumlah Kelas	Jenis Kelamin		Jumlah
			Laki-laki	Perempuan	
(1)	(2)	(3)	(4)	(5)	(6)
1	Kelas 7	44	698	591	1,289
2	Kelas 8	45	686	598	1,284
3	Kelas 9	42	636	564	1,200
Jumlah		131	2,020	1,753	3,773

Sumber :SMP di Kecamatan Trenggalek

Tabel 4.23 Jumlah Murid SMP Swasta Menurut Kelas dan Jenis Kelamin, 2016

No	Kelas	Jumlah Kelas	Jenis Kelamin		Jumlah
			Laki-laki	Perempuan	
(1)	(2)	(3)	(4)	(5)	(6)
1	Kelas 7	6	87	84	171
2	Kelas 8	7	105	79	184
3	Kelas 9	5	85	70	155
Jumlah		18	277	233	510

Sumber :SMP di Kecamatan Trenggalek

Tabel 4.24 Jumlah Murid SMP Negeri dan Swasta Menurut Kelas dan Jenis Kelamin, 2016

No	Kelas	Jumlah Kelas	Jenis Kelamin		Jumlah
			Laki-laki	Perempuan	
(1)	(2)	(3)	(4)	(5)	(6)
1	Kelas 7	50	785	675	1,460
2	Kelas 8	52	791	677	1,468
3	Kelas 9	47	721	634	1,355
Jumlah		149	2,297	1,986	4,283

Sumber :SMP di Kecamatan Trenggalek

Tabel 4.25 Rata-rata Murid per Sekolah, Ruang Belajar, Guru, dan Rata-rata Guru per Sekolah di SMP, 2016

No	Status	Murid per Sekolah	Murid per Ruang	Murid per Guru	Guru per Sekolah
(1)	(2)	(3)	(4)	(5)	(6)
1	Negeri	628.83	31.97	16.26	38.67
2	Swasta	102.00	28.33	6.80	15.00

Sumber :SMP di Kecamatan Trenggalek

**Tabel 4.26 Hasil UAS/UN SMP Negeri
2014 - 2016**

Tahun	Murid Kelas 3	Peserta	Lulus	Tidak Lulus	Persentase Lulus %
(1)	(2)	(3)	(4)	(5)	(6)
2016	1,377	1,377	1,377	0	100.00
2015	1,048	1,048	1,048	0	100.00
2014	1,196	1,196	1,196	0	100.00

Sumber :SMP di Kecamatan Trenggalek

**Tabel 4.27 Hasil UAS/UN SMP Swasta
2014 - 2016**

Tahun	Murid Kelas 3	Peserta	Lulus	Tidak Lulus	Persentase
(1)	(2)	(3)	(4)	(5)	(6)
2016	155	155	155	0	100.00
2015	131	131	131	0	100.00
2014	103	103	71	32	68.93

Sumber :SMP di Kecamatan Trenggalek

Tabel 4.28 Jumlah Murid MTS Negeri Menurut Kelas dan Jenis Kelamin, 2016

No	Kelas	Jumlah Kelas	Jenis Kelamin		Jumlah
			Laki-laki	Perempuan	
(1)	(2)	(3)	(4)	(5)	(6)
1	Kelas 7	12	157	264	421
2	Kelas 8	12	182	253	435
3	Kelas 9	12	160	255	415
Jumlah		36	499	772	1,271

Sumber :MTS di Kecamatan Trenggalek

Tabel 4.29 Jumlah Murid MTS Swasta Menurut Kelas dan Jenis Kelamin, 2016

No	Kelas	Jumlah Kelas	Jenis Kelamin		Jumlah
			Laki-laki	Perempuan	
(1)	(2)	(3)	(4)	(5)	(6)
1	Kelas 7	4	52	47	99
2	Kelas 8	4	28	21	49
3	Kelas 9	5	41	40	81
Jumlah		13	121	108	229

Sumber :MTS di Kecamatan Trenggalek

Tabel 4.30 Jumlah Murid MTS Negeri dan Swasta Menurut Kelas dan Jenis Kelamin, 2016

No	Kelas	Jumlah Kelas	Jenis Kelamin		Jumlah
			Laki-laki	Perempuan	
(1)	(2)	(3)	(4)	(5)	(6)
1	Kelas 7	16	209	311	520
2	Kelas 8	16	210	274	484
3	Kelas 9	17	201	295	496
Jumlah		49	620	880	1,500

Sumber :MTS di Kecamatan Trenggalek

Tabel 4.31 Rata-rata Murid per Sekolah, Ruang Belajar, Guru, dan Rata-rata Guru per Sekolah di MTS, 2016

No	Status	Murid per Sekolah	Murid per Ruang	Murid per Guru	Guru per Sekolah
(1)	(2)	(3)	(4)	(5)	(6)
1	Negeri	1,271.00	37.38	19.26	66.00
2	Swasta	114.50	22.90	4.58	25.00

Sumber :SMTS di Kecamatan Trenggalek

**Tabel 4.32 Hasil UAS/UN MTS Negeri
2016**

Tahun	Murid Kelas 3	Peserta	Lulus	Tidak Lulus	Persentase Lulus %
(1)	(2)	(3)	(4)	(5)	(6)
2016	368	368	368	0	100.00
2015	319	319	319	0	100.00
2014	362	362	362	0	100.00

Sumber : MTS di Kecamatan Trenggalek

**Tabel 4.33 Hasil UAS/UN MTS Swasta
2016**

Tahun	Murid Kelas 3	Peserta	Lulus	Tidak Lulus	Persentase Lulus %
(1)	(2)	(3)	(4)	(5)	(6)
2016	65	65	65	0	100.00
2015	71	71	71	0	100.00
2014	68	68	68	0	100.00

Sumber : MTS di Kecamatan Trenggalek

**Tabel 4.34 Jumlah murid , Ruang Belajar, Guru dan Sekolah
Tingkat SLTA Tahun 2016**

Tahun	Jenis Sekolah	Murid	Ruang Belajar	Guru	Sekolah
(1)	(2)	(3)	(4)	(5)	(6)
2016	MA Negeri	1,097	28	70	1
	MA Swasta	157	9	42	2
	SMA Negeri	1,916	56	123	2
	SMA Swasta				
	SMK Negeri	3,408	58	217	2
	SMK Swasta	1,214	64	158	8
	Jumlah		7,792	215	610

Sumber : SMA, MA, SMK di Kecamatan Trenggalek

**Tabel 4.35 Jumlah Murid di Madrasah Aliyah Negeri
Menurut Kelas dan Jenis Kelamin, 2016**

No	Kelas	Jumlah Kelas	Jenis Kelamin		Jumlah
			Laki-laki	Perempuan	
(1)	(2)	(3)	(4)	(5)	(6)
1	Kelas 1	12	118	290	408
2	Kelas 2	11	102	255	357
3	Kelas 3	11	98	234	332
Jumlah		34	318	779	1097

Sumber : MA di Kecamatan Trenggalek

**Tabel 4.36 Jumlah Murid di Madrasah Aliyah Swasta
Menurut Kelas dan Jenis Kelamin, 2016**

No	Kelas	Jumlah Kelas	Jenis Kelamin		Jumlah
			Laki-laki	Perempuan	
(1)	(2)	(3)	(4)	(5)	(6)
1	Kelas 1	3	21	23	44
2	Kelas 2	3	20	38	58
3	Kelas 3	3	26	29	55
Jumlah		9	67	90	157

Sumber : MA di Kecamatan Trenggalek

**Tabel 4.37 Jumlah Murid di Madrasah Aliyah Negeri dan Swasta
Menurut Kelas dan Jenis Kelamin, 2016**

No	Kelas	Jumlah Kelas	Jenis Kelamin		Jumlah
			Laki-laki	Perempuan	
(1)	(2)	(3)	(4)	(5)	(6)
1	Kelas 1	12	118	290	408
2	Kelas 2	11	102	255	357
3	Kelas 3	11	98	234	332
Jumlah		34	318	779	1097

**Tabel 4.38 Rata-rata murid per sekolah, Ruang Belajar,
Guru per sekolah di Madrasah Aliyah menurut Status Sekolah Tahun 2016**

No	Status	Murid per Sekolah	Murid per Ruang Belajar	Murid per Guru	Guru per Sekolah
(1)	(2)	(3)	(4)	(5)	(6)
1	Negeri	1,097.00	39.18	15.67	70.00
2	Swasta	78.50	17.44	3.74	21.00

Sumber : MA di Kecamatan Trenggalek

**Tabel 4.39 Hasil UN MA Negeri
2016**

Tahun	Peserta Ujian		Kelulusan		Tidak Lulus	%
	Laki-laki	Perempuan	Laki-laki	Perempuan		
					(5)	(6)
2016	101	168	101	168	0	100.00

Sumber : MA di Kecamatan Trenggalek

**Tabel 4.40 Hasil UN MA Swasta
2016**

Tahun	Peserta Ujian		Kelulusan		Tidak Lulus	%
	Laki-laki	Perempuan	Laki-laki	Perempuan		
(1)	(2)	(3)		(4)	(5)	(6)
2016	11	24	11	24	0	100.00

Sumber : MA di Kecamatan Trenggalek

Tabel 4.41 Banyaknya Murid di Sekolah Menengah Umum Negeri Menurut Kelas dan Jenis Kelamin, 2016

No	Kelas	Banyak Kelas	Jenis Kelamin		Jumlah
			Laki-laki	Perempuan	
(1)	(2)	(3)	(4)	(5)	(6)
1.	Kelas 1	19	248	409	657
2.	Kelas 2	19	248	392	640
3.	Kelas 3	18	263	356	619
Jumlah		56	759	1157	1916

Sumber : SMU di Kecamatan Trenggalek

Tabel 4.42 Banyaknya Murid di Sekolah Menengah Umum Negeri dan Swasta Menurut Kelas dan Jenis Kelamin, 2016

No	Kelas	Banyak Kelas	Jenis Kelamin		Jumlah
			Laki-laki	Perempuan	
(1)	(2)	(3)	(4)	(5)	(6)
1.	Kelas 1	19	248	409	657
2.	Kelas 2	19	248	392	640
3.	Kelas 3	18	263	356	619
Jumlah		56	759	1157	1916

Sumber : SMU di Kecamatan Trenggalek

Tabel 4.43 Rata-rata murid per sekolah, Ruang Belajar, Guru per sekolah di Sekolah Menengah Umum menurut Status Sekolah, 2016

No	Status	Murid per Sekolah	Murid per Ruang Belajar	Murid per Guru	Guru per Sekolah
(1)	(2)	(3)	(4)	(5)	(6)
1.	Negeri	958.00	34.21	15.58	61.50
2.	Swasta				

Sumber : SMU di Kecamatan Trenggalek

**Tabel 4.44 Hasil UN SMU Negeri
2016**

Tahun	Peserta Ujian		Kelulusan		Tidak Lulus	%
	Laki-laki	Perempuan	Laki-laki	Perempuan		
(1)	(2)	(3)	(4)	(5)	(6)	(6)
2016	234	379	234	379	0	100.00

Sumber :SMU di Kecamatan Trenggalek

**Tabel 4.45 Banyaknya Murid di Sekolah Menengah Kejuruan Negeri
Menurut Kelas dan Jenis Kelamin, 2016**

No	Kelas	Banyak Kelas	Jenis Kelamin		Jumlah
			Laki-laki	Perempuan	
(1)	(2)	(3)	(4)	(5)	(6)
1.	Kelas 1	37	855	466	1,321
2.	Kelas 2	33	782	380	1,162
3.	Kelas 3	28	667	258	925
Jumlah		98	2304	1104	3408

Sumber : SMK di Kecamatan Trenggalek

**Tabel 4.46 Banyaknya Murid di Sekolah Menengah Kejuruan Swasta
Menurut Kelas dan Jenis Kelamin, 2016**

No	Kelas	Banyak Kelas	Jenis Kelamin		Jumlah
			Laki-laki	Perempuan	
(1)	(2)	(3)	(4)	(5)	(6)
1.	Kelas 1	21	258	211	469
2.	Kelas 2	21	251	188	439
3.	Kelas 3	18	204	102	306
Jumlah		60	713	501	1214

Sumber : SMK di Kecamatan Trenggalek

Tabel 4.47 Banyaknya Murid di Sekolah Menengah Kejuruan Negeri dan Swasta Menurut Kelas dan Jenis Kelamin, 2016

No	Kelas	Banyak Kelas	Jenis Kelamin		Jumlah
			Laki-laki	Perempuan	
(1)	(2)	(3)	(4)	(5)	(6)
1.	Kelas 1	58	1113	677	1,790
2.	Kelas 2	54	1033	568	1,601
3.	Kelas 3	46	871	360	1,231
Jumlah		158	3017	1605	4622

Sumber : SMK di Kecamatan Trenggalek

Tabel 4.48 Rata-rata murid per sekolah, Ruang Belajar, Guru per sekolah di Sekolah Menengah Kejuruan menurut Status Sekolah, 2016

No	Status	Murid per Sekolah	Murid per Ruang Belajar	Murid per Guru	Guru per Sekolah
(1)	(2)	(3)	(4)	(5)	(6)
1.	Negeri	1,704.00	58.76	15.71	108.50
2.	Swasta	151.75	18.97	7.68	19.75

Sumber : SMK di Kecamatan Trenggalek

**Tabel 4.49 Hasil UN SMK Negeri
2016**

Tahun	Peserta Ujian		Kelulusan		Tidak Lulus	%
	Laki-laki	Perempuan	Laki-laki	Perempuan		
(1)	(2)	(3)	(4)		(5)	(6)
2016	521	245	521	245	0	100.00

Sumber : SMK di Kecamatan Trenggalek

**Tabel 4.50 Hasil UN SMK Swasta
2016**

Tahun	Peserta Ujian		Kelulusan		Tidak Lulus	%
	Laki-laki	Perempuan	Laki-laki	Perempuan		
(1)	(2)	(3)	(4)		(5)	(6)
2016	249	88	249	88	0	100.00

Sumber : SMK di Kecamatan Trenggalek

Tabel 4.51 Jumlah Madrasah Menurut Tingkat Pendidikan dan Status Sekolah 2016

No.	Status	Ibtidaiyah	Tsanawiyah	Aliyah
(1)	(2)	(3)	(4)	(5)
1.	Negeri		1	1
2.	Swasta	6	2	2
Jumlah		6	3	3

Sumber : UDP Kecamatan Trenggalek

**Tabel 4.52 Hasil UN SMU dan MA
Tahun 2014 - 2016**

Tahun	Murid Kelas 3	Peserta	Lulus	Tidak Lulus	%
(1)	(2)	(3)	(4)	(5)	(6)
2016	917	917	917	0	100.00
2015	979	979	979	0	100.00
2014	709	709	709	0	100.00

Sumber : SMU dan MA di Kecamatan Trenggalek

**Tabel 4.53 Hasil UN Sekolah Kejuruan
Tahun 2014 - 2016**

Tahun	Murid Kelas 3	Peserta	Lulus	Tidak Lulus	%
(1)	(2)	(3)	(4)	(5)	(6)
2016	1103	1103	1103	0	100.00
2015	624	624	624	0	100.00
2014	1,096	1,096	1,096	0	100.00

Sumber : SMK di Kecamatan Trenggalek

<http://trenggalekkab.bps.go.id>

<http://trenggalekkab.bps.go.id>

<http://trenggalekkab.bps.go.id>

<http://trenggalekkab.bps.go.id>

**Tabel 4.54 Gangguan Kriminalitas Menurut Jenisnya
2016**

No.	Jenis Kriminalitas	Dilaporkan	Diselesaikan
(1)	(2)	(3)	(4)
1.	Pencurian Kayu Hutan	-	-
2.	Pembunuhan	-	-
3.	Pencurian Dengan Pemberatan	-	-
4.	Penganiayaan	-	-
5.	Penipuan dan atau Penggelapan	-	-
6.	Pembakaran	-	-
7.	Perampasan	-	-
8.	Curanmor	-	-
9.	Miras	-	-
10.	Lain-lain (pencurian biasa)	-	-
11.	Judi	-	-
Jumlah		-	-

Sumber : Polres Trenggalek

**Tabel 4.55 Gangguan Kecelakaan Lalu-lintas
2016**

No	Uraian	Tahun 2016 (Jumlah)
(1)	(2)	(7)
1.	Meninggal Dunia	3
2.	Luka Berat	8
3.	Luka Ringan	26
4.	Kerugian Materi (000 Rp.)	160
5	Jumlah Laka	

Sumber : Polres Trenggalek

**Tabel 4.56 Pelanggaran Penegakan Perda
2016**

No	Uraian	Jumlah	Tindak Lanjut			Ket.
			Pembinaan	Tipiring	Upaya lain	
(1)	(2)	(3)	(4)	(5)	(6)	(7)
1	Pelanggaran Lainnya	-				tdk ada

Sumber : Kantor Kec. Trenggalek

**Tabel 4.57 Pelanggaran Penegakan Perda
Tahun 2016**

No	Uraian	Jumlah	Tindak Lanjut		Keterangan
			Sudah	Belum	
(1)	(2)	(3)	(4)	(5)	(6)
1	Pelanggaran Lalin	-			tdk ada
2	Penganiayaan	-			tdk ada
3	Pencurian	-			tdk ada

Sumber : Kantor Kec. Trenggalek

**Tabel 4.58 Kejadian Bencana Alam
2016**

No	Desa	Jenis Bencana	Taksiran Kerugian	Jumlah Korban	Ket.
(1)	(2)	(3)	(4)	(5)	(6)
1	Karangsoko	-			tdk ada
2	Sambirejo	-			tdk ada
3	Kelutan	-			tdk ada
4	Tamanan	-			tdk ada
5	Ngantru	-			tdk ada
6	Sumbergedong	-			tdk ada
7	Surodakan	-			tdk ada
6	Rejowinangun	-			tdk ada
9	Parakan	-			tdk ada
10	Ngares	-			tdk ada
11	Sumberdadi	-			tdk ada
12	Sukosari	-			tdk ada
13	Dawuhan	-			tdk ada
Jumlah		0			

Sumber : Kantor Kec. Trenggalek

**Tabel 4.59 Usia Nikah Berdasarkan Umur Istri
2016**

No	Desa	Umur (Th)				Jumlah
		< 20	20 - 25	26 - 30	> 30	
(1)	(2)	(3)	(4)	(5)	(6)	
1	Karangsoko	6	23	12	8	49
2	Sambirejo	4	12	1	8	25
3	Kelutan	2	23	4	10	39
4	Tamanan	4	17	3	11	35
5	Ngantru	3	17	9	10	39
6	Sumbergedong	3	23	6	6	38
7	Surodakan	1	23	10	10	44
6	Rejowinangun	0	12	1	3	16
9	Parakan	7	28	7	0	42
10	Ngares	0	19	5	7	31
11	Sumberdadi	5	14	4	5	28
12	Sukosari	3	13	3	1	20
13	Dawuhan	5	14	2	5	26
Jumlah		43	238	67	84	432

Sumber : KUA Kec. Trenggalek

Tabel 4.60 Jumlah Pondok Pesantren, Madrasah Diniyah dan Taman Pendidikan Al Quran, 2016

No	Desa	Pondok Pesantren	Madrasah Diniyah	TPA
(1)	(2)	(3)	(4)	(5)
1	Karangsoko			16
2	Sambirejo	1	1	6
3	Kelutan	4	4	11
4	Tamanan			11
5	Ngantru			5
6	Sumbergedong			6
7	Surodakan	1		8
6	Rejowinangun	1	1	6
9	Parakan	1	2	12
10	Ngares	1	1	8
11	Sumberdadi			5
12	Sukosari		2	4
13	Dawuhan	1	1	21
Jumlah		10	12	119

Sumber : KUA Kec. Trenggalek

**Tabel 4.61 Tanah Wakaf per Desa (Ha)
2016**

No	Desa	Bersertifikat		Ber-AIW	
		Jumlah	Luas (m2)	Jumlah	Luas (m2)
(1)	(2)	(3)	(4)	(5)	(6)
1	Karangsoko	11	7,185	8	6,119
2	Sambirejo	8	11,505	5	9,995
3	Kelutan	10	2,650	5	1,543
4	Tamanan	7	1,621	7	1,621
5	Ngantru	10	7,634	6	1,879
6	Sumbergedong	15	1,852	12	1,519
7	Surodakan	11	1,764	5	827
6	Rejowinangun	1	105	1	105
9	Parakan	10	1,667	5	867
10	Ngares	3	547	3	547
11	Sumberdadi	8	1,347	6	1,059
12	Sukosari	8	4,670	8	4,670
13	Dawuhan	11	3,847	8	3,353
Jumlah		113	46,394	79	34,104

Sumber : KUA Kec. Trenggalek

**Tabel. 4.62 Jumlah Tempat Ibadah
2016**

No.	Desa	Masjid	Mushola	Gereja katholik	Gereja Protestan	Pura	Klenteng
(1)	(2)	(3)	(4)	(5)	(6)	(7)	(8)
1	Karangsoko	9	16	-	-	-	-
2	Sambirejo	5	9	-	-	-	-
3	Kelutan	6	26	-	-	-	-
4	Tamanan	7	10	-	-	-	-
5	Ngantru	10	19	-	3	-	-
6	Sumbergedong	5	23	-	1	-	-
7	Surodakan	12	39	2	2	-	-
6	Rejowinangun	3	14	-	-	-	-
9	Parakan	11	20	-	-	-	-
10	Ngares	6	27	-	-	-	-
11	Sumberdadi	5	10	-	-	-	-
12	Sukosari	7	11	-	-	-	-
13	Dawuhan	15	19	-	-	-	-
Jumlah		101	243	2	6	0	0

Sumber : KUA Kec. Trenggalek

**Tabel 4.63 Organisasi Kesenian Menurut Desa dan Jenisnya
Tahun 2016**

Desa	Jaranan/ Tari	Reog	Orkes/ Dangdut/ Karawitan	Solawatan/ Hadrah
(1)	(2)	(3)	(4)	(5)
1 Karangsoko	1			
2 Sambirejo	1			
3 Kelutan				
4 Tamanan				
5 Ngantru				
6 Sumbergedong	1			
7 Surodakan	1			
6 Rejowinangun				
9 Parakan	2			9
10 Ngares			1	
11 Sumberdadi	1			
12 Sukosari	1		3	1
13 Dawuhan				
<hr/>				
Jumlah				

Sumber : Profil Desa

**Tabel 4.64 Perkumpulan Olah Raga Menurut Desa dan Jenisnya
Tahun 2016**

Desa	Sepak Bola	Volly Ball	Silat/ Karate	Bulu Tangkis
(1)	(2)	(3)	(4)	(5)
1 Karangsoke	0	1	1	1
2 Sambirejo	0	0	0	0
3 Kelutan	0	0	0	0
4 Tamanan	1	0	1	0
5 Ngantru	0	0	0	0
6 Sumbergedong	1	0	0	0
7 Surodakan	0	0	0	0
6 Rejowinangun	0	1	1	1
9 Parakan	0	0	0	0
10 Ngares	0	1	1	0
11 Sumberdadi	0	0	0	0
12 Sukosari	0	0	0	0
13 Dawuhan	0	0	0	0
Jumlah	2	3	4	2

Sumber : Profil Desa

**Tabel 4.65 Jumlah Tenaga Kesehatan Wilayah Puskesmas Trengga
2016**

No	Tenaga Kesehatan	2014	2015
(1)	(2)	(4)	
1.	Dokter Gigi	1	2
2.	Dokter Umum	2	2
3.	Dokter Spesialis	0	0
4.	Penilik Kesehatan	0	0
5.	Perawat	11	11
6.	Bidan	9	10
7.	Tenaga Kesehatan / Admistrasi	15	15
8.	Dukun Bayi Terlatih	0	0
Jumlah		38	40

Sumber : Puskesmas Trenggalek Kec. Trenggalek

lek

2016

(5)

2

3

0

0

13

9

22

0

49

<http://trenggalekkab.bps.go.id>

Tabel 4.66 Jumlah Fasilitas Kesehatan Wilayah Puskesmas Trenggalek 2016

No	Fasilitas Kesehatan	2014	2015
(1)	(2)	(4)	
1.	Rumah Sakit	4	4
2.	Pukesmas	1	1
3.	Pustu	3	3
4.	BKIA / BPM	9	11
5.	Klinik	2	3
6.	Apotek	0	5
7.	Poskeskel	1	1
8.	Ponkesdes / Ponkeskel	2	2
9.	Poskesdes	1	6
10.	Posyandu	46	46
Jumlah		69	82

Sumber : Puskesmas Trenggalek Kec. Trenggalek

2016

(5)

4

1

3

11

3

5

1

2

6

46

82

**Tabel 4.67 Pemanfaatan Pelayanan Kesehatan Menurut Status Bayar per Bulan
Trenggalek, 2016**

No.	Bulan	Bayar	Gratis	
			JAMDA	Lainnya (SKTM)
(1)	(2)	(3)	(4)	(5)
1.	Januari	1,465	55	175
2.	Pebruari	1,576	85	18
3.	Maret	1,441	78	73
4.	April	1,757	97	277
5.	Mei	1,342	79	239
6.	Juni	1,421	35	32
7.	Juli	1,066	38	201
8.	Agustus	1,256	44	191
9.	September	1,319	54	249
10.	Oktober	1,358	54	177
11.	Nopember	1,390	68	177
12.	Desember	1,272	44	203
Jumlah		16,663	731	2,012

Sumber : Puskesmas Trenggalek Kec. Trenggalek

1 di Puskesmas

BPJS
(6)
1,213
1,414
1,180
1,310
1,152
1,126
915
1,053
1,195
1,159
1,333
1,259
14,309

**Tabel 4.68 Pemanfaatan Pelayanan Kesehatan Menurut Jenis Pelayanannya dan Jumlah Hari Rawat per Bulan di Puskesmas Trenggalek
2016**

Bulan	Jenis Pelayanan		
	BP	Gigi	KIA
(1)	(2)	(3)	(4)
1 Januari	2,354	285	269
2 Februari	2,643	224	226
3 Maret	2,288	230	254
4 April	2,910	279	252
5 Mei	1,974	239	599
6 Juni	1,888	223	503
7 Juli	1,518	243	459
8 Agustus	1,688	224	632
9 September	1,975	226	616
10 Oktober	1,851	281	616
11 Nopember	2,033	313	652
12 Desember	1,933	241	604
Jumlah	25,055	3,008	5,682

Sumber : Puskesmas Trenggalek Kec. Trenggalek

**lenis Pelayanan
'enggalek**

	Jumlah Hari Rawat
Lainnya	
(5)	(6)

0	0
---	---

Tabel 4.69 Jumlah Kunjungan Menurut Kelompok Umur di Puskesmas Trenggalek Tahun 2016

Bulan	Kelompok Umur		
	< 1 th	1 - 4 th	5 - 15 th
(1)	(2)	(3)	(4)
1 Januari	56	258	496
2 Februari	72	238	488
3 Maret	60	263	460
4 April	51	272	549
5 Mei	98	182	429
6 Juni	121	135	340
7 Juli	58	164	302
8 Agustus	74	220	324
9 September	25	265	399
10 Oktober	33	243	430
11 Nopember	15	258	402
12 Desember	15	236	399
Jumlah	678	2,734	5,018

Sumber : Puskesmas Trenggalek Kec. Trenggalek

Jumlah per Bulan

Total Kunjungan	
> 15 th	
(5)	(6)
2,098	
2,295	
1,989	
2,569	
2,103	
2,018	
1,696	
1,926	
2,128	
2,042	
2,293	
2,128	
25,285	0

**Tabel 4.70 Jumlah Kelahiran Berdasarkan Penolong Per
di Puskesmas Trenggalek Tahun 2016**

Bulan	Medis	Non Medis / Dukun Bayi
(1)	(2)	(3)
1 Januari	29	0
2 Februari	24	0
3 Maret	32	0
4 April	53	0
5 Mei	43	0
6 Juni	42	0
7 Juli	33	0
8 Agustus	25	0
9 September	27	0
10 Oktober	38	0
11 Nopember	38	0
12 Desember	38	0
Jumlah	422	0

Sumber : Puskesmas Trenggalek Kec. Trenggalek

Bulan

Jumlah

(4)
29
24
32
53
43
42
33
25
27
38
38
38
422

Tabel 4.71 Banyaknya Kunjungan Ibu Hamil, Bayi dan Anak di Wilayah Puskesmas Trenggalek Tahun 2013- 2016

	Uraian	2015	2016
	(1)	(2)	(3)
1.	Ibu Hamil	664	450
2.	Bayi	2980	411
3.	Anak	1529	1501
Jumlah		5,173	2,362

Sumber : Puskesmas Trenggalek Kec. Trenggalek

Tabel 4.72
Jumlah Fasilitas Kesehatan Wilayah Puskesmas Rejowin
Tahun 2016

No	Tenaga Kesehatan	2014	2015
(1)	(2)	(4)	
1.	Rumah Sakit	1	0
2.	Pukesmas	1	1
3.	Pustu	0	2
4.	BKIA	0	0
5.	Klinik	3	0
6.	Apotek	0	3
7.	Poskeskel	3	1
8.	Ponkesdes / Ponkeskel	3	3
9.	Poskesdes	7	7
10.	Posyandu	39	39
Jumlah		57	56

Sumber : Puskesmas Rejowinangun Kec. Trenggalek

angun

2016

(5)

0

1

2

0

0

3

1

3

7

39

56

<http://trenggalekkab.bps.go.id>

Tabel 4.73
Jumlah Tenaga Kesehatan Wilayah Puskesmas Rejowinangun
2016

No	Tenaga Kesehatan	2014	2015	2016
(1)	(2)	(4)	(5)	(5)
1.	Dokter Gigi	1	1	1
2.	Dokter Umum	2	2	3
3.	Dokter Spesialis	0	0	0
4.	Penilik Kesehatan	0	0	0
5.	Perawat	10	10	10
6.	Bidan	10	10	10
7.	Tenaga Kesehatan / Administrasi	10	10	10
8.	Dukun Bayi Terlatih	0	0	0
Jumlah		33	33	34

Sumber : Puskesmas Rejowinangun Kec. Trenggalek

Tabel 4.74
Banyaknya Kunjungan Ibu Hamil, Bayi dan Anak
di Wilayah Puskesmas Rejowinangun Tahun 2013 - 2016

Uraian	2015	2016
(1)	(2)	(3)
1. Ibu Hamil	414	410
2. Bayi	360	282
3. Anak	1271	1139
Jumlah	2,045	1,831

Sumber : Puskesmas Rejowinangun Kec. Trenggalek

Tabel 4.75
Jumlah Kelahiran Berdasarkan Penolong Per Bulan
di Puskesmas Rejowinangun Tahun 2016

Bulan	Medis	Non Medis / Dukun Bayi
(1)	(2)	(3)
1 Januari	21	0
2 Februari	37	0
3 Maret	31	0
4 April	50	0
5 Mei	41	0
6 Juni	38	0
7 Juli	28	0
8 Agustus	14	0
9 September	30	0
10 Oktober	29	0
11 Nopember	19	0
12 Desember	30	0
Jumlah	368	0

Sumber : Puskesmas Rejowinangun Kec. Trenggalek

Jumlah

(4)

21

37

31

50

41

38

28

14

30

29

19

30

368

Tabel 4.76 Pemanfaatan Pelayanan Kesehatan Menurut Status Rejowinangun 2016

No.	Bulan	Bayar	Gr
			Kartu Sehat/ JAMDA
(1)	(2)	(3)	(4)
1.	Januari	888	44
2.	Pebruari	1,622	22
3.	Maret	1,296	41
4.	April	1,367	31
5.	Mei	1,150	15
6.	Juni	1,318	29
7.	Juli	860	17
8.	Agustus	1,395	28
9.	September	1,200	36
10.	Oktober	1,336	13
11.	Nopember	1,218	9
12.	Desember	1,416	18
Jumlah		15,066	303

Sumber : Puskesmas Rejowinangun Kec. Trenggalek

is Bayar per Bulan di Puskesmas

atis

Lainnya	BPJS
(5)	(6)
77	464
33	797
81	746
22	800
27	657
71	677
21	559
34	566
17	703
147	719
47	694
41	982
618	8,364

**Tabel 4.77 Pemanfaatan Pelayanan Kesehatan Menurut Jenis
Dan Jumlah Hari Rawat per Bulan di Puskesmas Rejowinangun
2016**

	Bulan	Jenis Pelayanan		
		BP	Gigi	KIA
(1)		(2)	(3)	(4)
1	Januari	1,084	152	250
2	Februari	1,901	255	386
3	Maret	1,827	202	211
4	April	1,726	237	385
5	Mei	1,487	200	243
6	Juni	1,623	213	363
7	Juli	1,125	173	267
8	Agustus	1,514	206	415
9	September	1,499	217	368
10	Oktober	1,769	256	306
11	Nopember	1,602	219	284
12	Desember	1,935	281	413
Jumlah		19,092	2,611	3,891

Sumber : Puskesmas Rejowinangun Kec. Trenggalek

. Pelayanan
kec. Trenggalek

Lainnya	Jumlah Hari Rawat
(5)	(6)

0	0
---	---

**Tabel 4.78 Jumlah Kunjungan Menurut Kelompok Umur
di Puskesmas Rejowinangun 2016**

Bulan	Kelompok Umur		
	< 1 th	1 - 4 th	5 - 15 th
(1)	(2)	(3)	(4)
1 Januari	82	128	199
2 Februari	81	246	392
3 Maret	38	194	412
4 April	109	236	346
5 Mei	60	200	322
6 Juni	131	215	275
7 Juli	73	123	227
8 Agustus	159	182	278
9 September	102	192	310
10 Oktober	113	245	423
11 Nopember	96	192	362
12 Desember	93	184	432
Jumlah	1,137	2,337	3,978

Sumber : Puskesmas Rejowinangun Kec. Trenggalek

per Bulan

Total Kunjungan	
> 15 th	
(5)	(6)
1,085	1,494
1,823	2,542
1,596	2,240
1,657	2,348
1,348	1,930
1,578	2,199
1,142	1,565
1,516	2,135
1,480	2,084
1,550	2,331
1,460	2,110
1,843	2,552
18,078	25,530

**Tabel 4.79 Jumlah Tenaga Kesehatan Puskesmas di Kecamatan Tren
2014 - 2016**

No	Tenaga Kesehatan	2014	2015
(1)	(2)	(4)	
1.	Dokter Gigi	2	3
2.	Dokter Umum	4	4
3.	Dokter Spesialis	0	0
4.	Penilik Kesehatan	0	0
5.	Perawat	21	21
6.	Bidan	19	20
7.	Tenaga Kesehatan / Admistrasi	25	25
8.	Dukun Bayi Terlatih	0	0
Jumlah		71	73

Sumber : Rekap Jumlah Puskesmas se Kecamatan Trenggalek

ggalek

2016

(5)

3

6

0

0

23

19

32

0

83

<http://trenggalekkab.bps.go.id>

**Tabel 4.80 Jumlah Fasilitas Kesehatan Puskesmas di Kecamatan T
2014 - 2016**

No	Fasilitas Kesehatan	2014	2015
(1)	(2)	(4)	
1.	Rumah Sakit	5	4
2.	Pukesmas	2	2
3.	Pustu	3	5
4.	BKIA	9	11
5.	Klinik	5	3
6.	Apotek	0	8
7.	Polindes	4	2
8.	Ponkesdes	5	5
9.	Pokesdes	8	13
10.	Posyandu	85	85
Jumlah		126	138

Sumber : Rekap Jumlah Puskesmas se Kecamatan Trenggalek

renggalek

2016

(5)

4

2

5

11

3

8

2

5

13

85

138

<http://trenggalekkab.bps.go.id>

Tabel 4.81 Pemanfaatan Pelayanan Kesehatan Menurut Status Bayar Puskesmas Kecamatan Trenggalek, 201

No.	Bulan	Bayar	Gratis	
			Kartu Sehat/ JAMDA	Lainnya
(1)	(2)	(3)	(4)	(5)
1.	Januari	2,353	99	252
2.	Pebruari	3,198	107	51
3.	Maret	2,737	119	154
4.	April	3,124	128	299
5.	Mei	2,492	94	266
6.	Juni	2,739	64	103
7.	Juli	1,926	55	222
8.	Agustus	2,651	72	225
9.	September	2,519	90	266
10.	Oktober	2,694	67	324
11.	Nopember	2,608	77	224
12.	Desember	2,688	62	244
Jumlah		31,729	1,034	2,630

Sumber : Rekap Jumlah Puskesmas se Kecamatan Trenggalek

per Bulan di

BPJS
<hr/>
(6)
<hr/>
1,677
2,211
1,926
2,110
1,809
1,803
1,474
1,619
1,898
1,878
2,027
2,241
<hr/>
22,673
<hr/>

Tabel 4.82 Pemanfaatan Pelayanan Kesehatan Menurut Jenis Pelayanan dan Jumlah Hari Rawat per Bulan di Puskesmas Kecamatan Trenggalek 2016

	Bulan	Jenis Pelayanan				Jumlah Hari Rawat
		BP	Gigi	KIA	Lainnya	
(1)		(2)	(3)	(4)	(5)	(6)
1	Januari	3,438	437	519	0	0
2	Februari	4,544	479	612	0	0
3	Maret	4,115	432	465	0	0
4	April	4,636	516	637	0	0
5	Mei	3,461	439	842	0	0
6	Juni	3,511	436	866	0	0
7	Juli	2,643	416	726	0	0
8	Agustus	3,202	430	1,047	0	0
9	September	3,474	443	984	0	0
10	Oktober	3,620	537	922	0	0
11	Nopember	3,635	532	936	0	0
12	Desember	3,868	522	1,017	0	0
Jumlah		44,147	5,619	9,573	0	0

Sumber : Rekap Jumlah Puskesmas se Kecamatan Trenggalek

Tabel 4.83 Jumlah Kunjungan Menurut Kelompok Umur per Bulan di Puskesmas Kecamatan Trenggalek 2016

Bulan	Kelompok Umur				Total Kunjungan
	< 1 th	1 - 4 th	5 - 15 th	> 15 th	
(1)	(2)	(3)	(4)	(5)	(6)
1 Januari	138	386	695	3,183	4,402
2 Februari	153	484	880	4,118	5,635
3 Maret	98	457	872	3,585	5,012
4 April	160	508	895	4,226	5,789
5 Mei	158	382	751	3,451	4,742
6 Juni	252	350	615	3,596	4,813
7 Juli	131	287	529	2,838	3,785
8 Agustus	233	402	602	3,442	4,679
9 September	127	457	709	3,608	4,901
10 Oktober	146	488	853	3,592	5,079
11 Nopember	111	450	764	3,753	5,078
12 Desember	108	420	831	3,971	5,330
Jumlah	1,815	5,071	8,996	43,363	59,245

Sumber : Rekap Jumlah Puskesmas se Kecamatan Trenggalek

**Tabel 4.84 Jumlah Kelahiran Berdasarkan Penolong
di Puskesmas Kecamatan Trenggalek Tahun 2**

Bulan	Medis	Non Medis / Dukun Bayi
(1)	(2)	(3)
1 Januari	50	0
2 Februari	61	0
3 Maret	63	0
4 April	103	0
5 Mei	84	0
6 Juni	80	0
7 Juli	61	0
8 Agustus	39	0
9 September	57	0
10 Oktober	67	0
11 Nopember	57	0
12 Desember	68	0
Jumlah	790	0

Sumber : Rekap Jumlah Puskesmas se Kecamatan Trenggalek

**Per Bulan
016**

Jumlah
(4)
50
61
63
103
84
80
61
39
57
67
57
68
790

Tabel 4.85 Banyaknya Kunjungan Ibu Hamil, Bayi dan Anak di Puskesmas Kecamatan Trenggalek Tahun 2013-2016

	Uraian	2015	2016
	(1)	(2)	(3)
1.	Ibu Hamil	1,078	860
2.	Bayi	3,340	693
3.	Anak	2,800	2,640
	Jumlah	7,218	4,193

Sumber : Rekap Jumlah Puskesmas se Kecamatan Trenggalek

**Tabel 4.86 Petugas Kesehatan Menurut Desa Dan Profesinya
Tahun 2016**

Desa	Dokter	Bidan	Mantri Kesehata n	Dukun Pijat	Dukun Bayi
(1)	(2)	(3)	(4)	(5)	(6)
1 Karangsoko	2	1			
2 Sambirejo	0	1			
3 Kelutan	0	3			
4 Tamanan	1	3			
5 Ngantru	4	3			
6 Sumbergedo	3	1			
7 Surodakan	3	3			
6 Rejowinangu	1	1			
9 Parakan	0	2	1		
10 Ngares	1	2			
11 Sumberdadi	0	1			
12 Sukosari	0	1			
13 Dawuhan	0	2			
Jumlah	15	24	1	0	0

Sumber : Profil Desa

Petugas
Kesehatan
Lainya

(7)

0

<http://trenggalekkab.bps.go.id>

**Tabel 4.87 Fasilitas Kesehatan Menurut Desa dan Jenisnya
Tahun 2016**

Desa	Puskesmas/ Puskesmas Pembantu	Poliklinik / Balai Pengobatan	Polindes/ Poskesdes/ Ponskesdes
(1)	(2)	(3)	(4)
1 Karangsoko	1	0	0
2 Sambirejo	0	0	1
3 Kelutan	2	0	0
4 Tamanan	1	0	0
5 Ngantru	0	0	1
6 Sumbergedong	1	1	0
7 Surodakan	1	1	0
6 Rejowinangun	1	0	0
9 Parakan	0	0	1
10 Ngares	1	0	0
11 Sumberdadi	0	0	1
12 Sukosari	1	0	0
13 Dawuhan	0	0	1
Jumlah	9	2	5

Sumber : Profil Desa

Posyandu

(5)

9

5

7

8

9

8

10

3

6

6

5

4

6

86

Tabel 4.88 Pasangan Usia Subur (PUS) dan Akseptor KB Lestari Menurut Alat Kontrasepsi yang Digunakan, 2016

No.	Uraian	2014	2015	2016
(1)	(2)	(4)	(5)	(6)
1.	P U S	12,215	10,535	10,482
2.	Akseptor KB Lestari	10,194	8,192	6,113
	- IUD	1,268	531	561
	- PIL	2,457	1,521	1,329
	- Kondom	148	241	122
	- MOW	595	288	340
	- MOP	40	36	47
	- Suntik	4,680	4,893	3,232
	- Inplan	1,006	682	309
	- Tradisional			173
3.	Persentase R. 2 Terhadap R. 1	83.45	77.76	58.32

Sumber : PLKB Kec Trenggalek

Tabel 4.89 Target Pencapaian Akseptor KB Baru Menurut AI

No	Uraian	IUD	PIL	Kondom	MOW
(1)	(2)	(3)	(4)	(5)	(6)
1	Karangsoko	15	53	2	1
2	Sambirejo	11	35	1	1
3	Kelutan	13	36	1	0
4	Tamanan	14	42	1	1
5	Ngantru	14	41	1	1
6	Sumbergedong	13	43	1	1
7	Surodakan	14	50	2	1
8	Rejowinangun	8	31	1	0
9	Parakan	14	44	1	0
10	Ngares	10	36	1	1
11	Sumberdadi	11	34	1	1
12	Sukosari	10	33	2	1
12	Dawuhan	10	36	1	1
Jumlah		157	514	16	10

lat Kontrasepsi yang Digunakan, 2016

MOP	Suntik	Inplan	Jml
(7)	(8)	(9)	(10)
0	93	14	178
0	12	12	60
0	18	11	61
0	47	13	89
0	51	13	70
0	53	14	123
0	50	18	85
0	16	12	102
0	48	15	74
0	14	12	108
0	9	18	65
1	7	16	72
1	32	10	59
2	450	178	1,146

Tabel 4.90 Realisasi Pencapaian Akseptor KB Baru Menurut Alat Kontrasepsi, 2016

No	Desa	IUD	PIL	Kondom	MOW	MOP	Suntik	Inplan
(1)	(2)	(3)	(4)	(5)	(6)	(7)	(8)	(9)
1	Karangsoko	14	2	3	2	0	14	18
2	Sambirejo	9	4	2	2	0	13	5
3	Kelutan	17	2	3	4	0	13	7
4	Tamanan	18	1	11	4	0	17	10
5	Ngantru	14	2	12	2	0	11	6
6	Sumbergedong	10	4	11	1	0	18	3
7	Surodakan	20	13	17	8	0	14	6
6	Rejowinangun	9	1	3	0	0	14	10
9	Parakan	7	5	3	1	0	19	11
10	Ngares	9	16	4	2	0	31	8
11	Sumberdadi	12	6	3	2	0	11	20
12	Sukosari	3	3	5	2	0	20	19
13	Dawuhan	3	1	6	1	0	14	8
Jumlah		145	60	83	31	0	209	131

Sumber : PLKB Kec Trenggalek

Tabel 4.91 Target dan Realisasi Pencapaian Akseptor KB Lestari Akti Kontrasepsi yang Digunakan, 2016

No	Uraian	IUD	PIL	Kondom	MOW	MOP	Suntik	Inplan
(1)	(2)	(3)	(4)	(5)	(6)	(7)	(8)	(9)
01.	Target	145	60	83	31	0	209	131
02.	Realisasi per Desa:							
	Karangsoko	57	224	15	59	5	363	33
	Sambirejo	26	74	6	23	4	248	6
	Kelutan	53	90	16	21	2	211	19
	Tamanan	48	131	12	32	5	183	15
	Ngantru	76	92	21	37	3	237	14
	Sumbergedong	93	86	13	37	4	246	23
	Surodakan	104	147	20	15	1	251	14
	Rejowinangun	22	76	5	17	5	189	14
	Parakan	16	83	8	32	2	226	34
	Ngares	13	75	1	14	5	226	10
	Sumberdadi	25	81	0	27	3	244	42
	Sukosari	13	67	5	14	5	228	52
	Dawuhan	15	103	0	12	3	380	33

if Menurut Alat

Tradisional	Jml
	(10)
	659
17	773
3	390
13	425
8	434
12	492
12	514
31	583
3	331
13	414
16	360
22	444
9	393
14	560

Tabel 4.92 Jumlah PUS dan WUS per Desa di Kecamatan Trenggalek Tahun 2016

No	Desa	PUS	WUS
(1)	(2)	(3)	(4)
1	Karangsoko	1192	1,558
2	Sambirejo	609	644
3	Kelutan	712	983
4	Tamanan	839	1,128
5	Ngantru	865	1,420
6	Sumbergedong	929	745
7	Surodakan	1062	1,619
6	Rejowinangun	531	790
9	Parakan	947	1,066
10	Ngares	648	835
11	Sumberdadi	657	821
12	Sukosari	593	760
13	Dawuhan	898	1,117
Jumlah		10,482	13,486

Sumber : PLKB Kec Trenggalek

**Tabel 4.93 Jumlah Keluarga Sejahtera
2016**

No	Desa	Pra Sejahtera	Sejahtera	
			I	II
(1)	(2)	(3)	(4)	(5)
1	Karangsoko	247	1570	412
2	Sambirejo	121	782	241
3	Kelutan	197	1043	239
4	Tamanan	136	1210	243
5	Ngantru	152	1396	317
6	Sumbergedong	179	1578	318
7	Surodakan	150	1833	339
6	Rejowinangun	114	693	197
9	Parakan	492	968	308
10	Ngares	131	907	235
11	Sumberdadi	157	695	224
12	Sukosari	149	780	203
13	Dawuhan	164	1138	340
Jumlah		2,389	14,593	3,616

Sumber : PLKB Kec Trenggalek

**Tabel 4.94 Jumlah Penyandang Cacat Menurut Desa / Kelurahan
Kec.Trenggalek Tahun 2016**

No	Desa	Jumlah Orang
(1)	(2)	(3)
1	Karangsoko	21
2	Sambirejo	10
3	Kelutan	27
4	Tamanan	63
5	Ngantru	17
6	Sumbergedong	6
7	Surodakan	12
8	Rejowinangun	13
9	Parakan	17
10	Ngares	14
11	Sumberdadi	9
12	Sukosari	11
13	Dawuhan	39
Jumlah		259

Sumber : Kantor Kecamatan Trenggalek

Tabel 4.95 Banyaknya Permasalahan Kesejahteraan Sosial Dirinci Menurut Desa / Kelurahan Kec.Trenggalek Tahun 2016

No	Desa	Penyandang Cacat	Bekas Sakit Jiwa	Bekas Sakit Kusta
(1)	(2)	(3)	(4)	(5)
1	Karangsoko	21	0	0
2	Sambirejo	10	1	0
3	Kelutan	27	0	0
4	Tamanan	63	0	2
5	Ngantru	17	0	0
6	Sumbergedong	6	0	0
7	Surodakan	12	0	0
8	Rejowinangun	13	0	0
9	Parakan	17	0	0
10	Ngares	14	0	0
11	Sumberdadi	9	0	0
12	Sukosari	11	0	0
13	Dawuhan	39	1	0
Jumlah		259	2	2

Sumber : Kantor Kecamatan Trenggalek

**Tabel 4.96 Jumlah Penyandang Cacat Menurut Jenisnya Di Desa/Kel
Kec.Trenggalek 2016**

No	Desa	Tuna/Cacat					Ganda
		Netra	Rungu	Wicara	Tubuh	Mental	
(1)	(2)	(3)	(4)	(5)	(6)	(7)	(8)
1	Karangsoko	5	3	2	11	0	0
2	Sambirejo	4	0	2	2	2	0
3	Kelutan	4	2	1	14	0	6
4	Tamanan	8	0	0	34	17	4
5	Ngantru	2	0	7	2	6	0
6	Sumbergedong	2	0	1	2	1	0
7	Surodakan	4	1	1	5	1	0
8	Rejowinangun	0	4	4	5	0	0
9	Parakan	3	4	4	1	5	0
10	Ngares	2	4	4	4	0	0
11	Sumberdadi	2	1	1	5	0	0
12	Sukosari	1	6	2	0	2	0
13	Dawuhan	2	11	14	3	9	0
Jumlah		39	36	43	88	43	10

Sumber : KUA Kecamatan Trenggalek

Tabel 4.97 Jumlah Penyandang Cacat Menurut Jenisnya 2016

No.	Jenis Cacat	Jumlah / Orang
(1)	(2)	(3)
1.	Tuna Netra	39
2.	Tuna Rungu	36
3.	Tuna Wicara	43
4.	Cacat Tubuh	88
5.	Cacat Mental	43
6.	Cacat Ganda	10
Jumlah		259

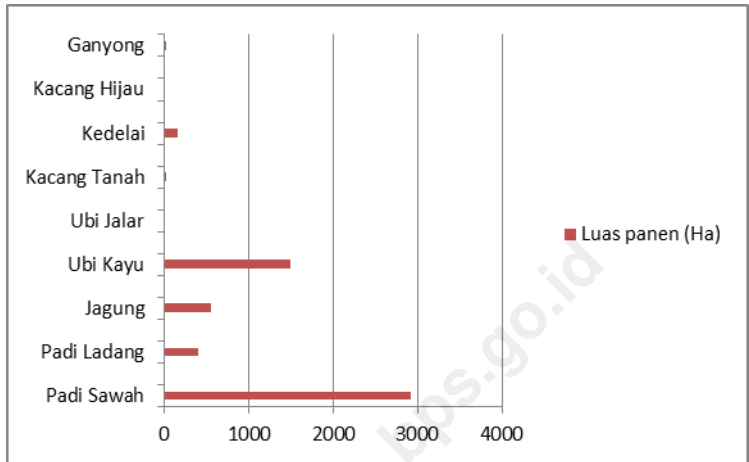
Sumber : Kantor Kecamatan Trenggalek



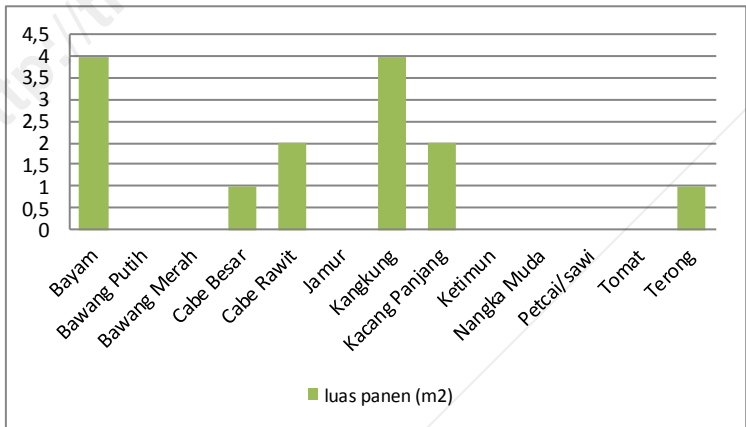
5

PERTANIAN
AGRICULTURAL

Grafik 9. Luas Panen Tanaman Pangan, 2016



Grafik 10. Luas Panen Tanaman Sayuran, 2016



**Tabel 5.1 Luas Tanah Menurut Penggunaan (Ha)
2012 - 2016**

No.	Jenis Tanah	Tahun				
		2012	2013	2014	2015	2016
(1)	(2)	(3)	(4)	(5)	(6)	(7)
1.	Tanah Sawah	1,077	1,077	1,077	1,077	1,186
2.	Tanah Kering :	5809	5,809	5,809	5,809	5,700
	- Tanah Tegal / Ladang	903	903	903	903	794
	- Tanah Perkebunan Rakyat	26	26	26	26	26
	- Tanah Bangunan dan Sekitarnya	1,022	1,022	230	230	1,954
	- Tanah lain-lain	1,162	1,162	1,954	1,954	230
	- Tanah Hutan Negara	2,696	2,696	2,696	2,696	2,696
Jumlah		6,886	6,886	6,886	6,886	6,886

Sumber : Mantri Tani / Podes

<http://trenggalekkab.bps.go.id>

**Tabel 5.2 Luas Sawah Menurut Jenis Pengairan (Ha)
2016**

No	Desa	Teknis	Setengah Teknis	Sederhana PU	Non PU	Tadah Hujan	Jumlah
(1)	(2)	(3)	(4)	(5)	(6)	(7)	(8)
1	Karangsoko	-	-	-	-	120	120
2	Sambirejo	-	-	-	-	95	95
3	Kelutan	-	-	-	-	97	97
4	Tamanan	-	7.45	-	-	44.05	51.5
5	Ngantru	33.15	13.85	-	-	20	67
6	Sumbergedong	115	-	-	-	3	118
7	Surodakan	137	-	-	-	3	140
6	Rejowinangun	-	10	-	-	23	33
9	Parakan	-	-	-	-	124	124
10	Ngares	-	-	-	-	38	38
11	Sumberdadi	-	-	-	-	46	46
12	Sukosari	-	-	-	-	99	99
13	Dawuhan	-	-	-	-	97	97
Jumlah		285	31	0	0	809	1,126

Sumber : Mantri Tani Kec Trenggalek.

**Tabel 5.3 Luas Tanah Kering Menurut Penggunaan (Ha)
2016**

No.	Desa	Diusahakan Untuk Pertanian	Tidak diusahakan Untuk Pertanian	Tanah Hutan Negara / Rakyat	Jumlah
(1)	(2)	(3)	(4)	(5)	(6)
1	Karangsoko	80	67	148	295
2	Sambirejo	17	69	99	185
3	Kelutan	17	56	-	73
4	Tamanan	34	71	27	132
5	Ngantru	67	70	221	358
6	Sumbergedong	3	44	-	47
7	Surodakan	12	109	55	176
6	Rejowinangun	58	28	162	248
9	Parakan	126	81	419	626
10	Ngares	127	44	341	512
11	Sumberdadi	175	46	621	842
12	Sukosari	49	44	241	334
13	Dawuhan	138	63	388	589
Jumlah		903	792	2.722	4.417

Sumber : Mantri Tani Kec Trenggalek.

<http://trenggalekkab.bps.go.id>

**Tabel 5.4 Sarana Produksi dan Pengairan
2016**

No	Sarana	Jumlah				
		2012	2013	2014	2015	2016
(1)	(2)	(3)	(4)	(5)	(6)	(7)
1.	Kios KUD	1	1	1	1	1
2.	Kios Non KUD	10	11	11	11	10
3.	Dam	4	4	4	4	4
4.	Cek Dam	6	6	6	6	6
		20	22	22	22	22
5.	Pompa Air	104	112	112	112	161
6.	Diesel Air	5	5	5	5	5

Sumber : Mantri Tani Kec Trenggalek.

**Tabel 5.5 Kelembagaan Pertanian
2016**

No	Lembaga	Jumlah
(1)	(2)	(3)
1	Usaha pelayanan Jasa Alsintan (UPJA)	1
2	Kelompok Tani (POKTAN)	53
3	Gabungan Kelompok Tani (GAPOKTAN)	13
4	KUD / Koperasi Tani	1
5	Kios Sarana Produksi Pertanian (SAPROTAN)	10
6	Kelompok Penangkar Benih	2
7	Regu Pengendali Hama	5

Sumber : Mantri Tani Kec Trenggalek.

Tabel 5.6 Alat-alat Pertanian Yang Masih Dapat Digunakan
2016

No	Jenis Alat	Jumlah				
		2012	2013	2014	2015	2016
(1)	(2)	(3)	(4)	(5)	(6)	(7)
1.	Pengolah Tanah	18	18	18	18	89
	- Traktor Roda 2	18	18	18	18	89
	- Traktor Roda 4	-	-	-	-	-
2.	Alat Tanam Padi	-	-	-	-	3
3.	Pemberantas Jasad	497	509	509	509	540
	- Hand Sprayer	497	509	509	509	540
	- Emposan	-	-	-	-	-
4.	Pengairan	-	-	-	-	161
	-Pompa Air	-	-	-	-	161
5.	Pemanenan	-	-	-	-	331
	-Sabit Bergerigi	-	-	-	-	313
	-Pemotong Pada Tipe Gendong	-	-	-	-	15
	-Rice Combine Harvester Kecil	-	-	-	-	3
6.	Perontokan / Pemipilar	111	115	115	115	126
	- Perontok Padi	111	115	115	115	116
	-Pemipil Jagung	-	-	-	-	2
	-Perontok Multiguna	-	-	-	-	8
7.	Pembersih	-	-	-	-	2
	Pembersih Gabah	-	-	-	-	2
8.	Pengering	-	-	-	-	1
	- Pengering Padi	-	-	-	-	1
9.	Penggilingan	29	30	30	30	37
	-Penggiling Padi kecil	28	28	28	28	28
	-Penggiling Padi Mener	1	2	2	2	7
	-Penggiling Padi Besar	-	-	-	-	2
10	Pembuatan Pupuk	-	-	-	-	5
	-Alat pembuat Pupuk Organik	-	-	-	-	5

Sumber : Mantri Tani Kec Trenggalek.

**Tabel 5.7 Luas Areal Perkebunan Menurut Jenis Tanaman (Ha)
2016**

No	Jenis Tanaman	Luas (Ha)				
		2012	2013	2014	2015	2016
(1)	(2)	(3)	(4)	(5)	(6)	(7)
01.	Cengkeh	20.75	25.75	25.75	25.75	25.75
02.	Kelapa	393.25	393.25	393.25	393.25	393.25
03.	Kopi	4.50	4.50	4.50	4.5	4.5
04.	Kapuk Randu	4.50	4.50	4.50	4.5	4.5
05.	Vanili	-	-	-	-	-
06.	Kapulogo	-	160	160	160	160
07.	Kencur	-	1200	1200	1200	1200
08.	Jahe	-	150	150	150	150
09.	Kunyit	-	1600	1600	1600	1600
		-	2525	2525	2525	2525
10.	Laos	-	600	600	600	600
Jumlah		423	6,663	6,663	6,663	6,663

Sumber : Mantri Tani Kec Trenggalek.

<http://trenggalekkab.bps.go.id>

**Tabel 5.8 Luas Hutan Menurut Fungsi Hutan Dan Reboisasi (Ha)
2016**

No	Uraian	Luas (Ha)			
		2013	2014	2015	2016
(1)	(2)	(3)	(4)	(5)	(6)
01.	Luas Hutan	2,505.40	2,505.40	2,505.40	2505.4
	- Lindung	211.60	211.60	211.60	211.6
	- produksi	1,849.40	1,849.40	1,849.40	1849.4
	- Wisata	-	-	-	-
	- Lainnya	300.20	300.20	300.20	300.2
02.	Reboisasi	144.20	144.20	144.20	144.2
	Jumlah	5,010.80	5,010.80	5,010.80	5,010.80

Sumber : Mantri Tani Kec Trenggalek.

**Tabel 5.9 Jumlah Produksi Hasil Perhutani
2016**

No.	Komoditi	Wujud Produksi	Satuan	Jumlah
(1)	(2)	(3)	(4)	(5)
01.	Gondorukem	Getah	Kg	
02.	Cengkeh Hasil Hutan	Bunga Kering	Kg	
03.	Jagung*	Pipilan Basah	Kw	
04.	Padi*	Gabah Kering	Kw	
05.	Kacang Tanah*	Glondong Basah	Kw	
06.	Kedelai*	Oncek Kering	Kw	
07.	Ketela*	Buah Basah	Kw	
08.	Nilam*	Daun Kering	Kg	

Sumber : Perhutani Kec. Trenggalek

Keterangan * = Hasil Tanaman masyarakat di bawah Tegakan.

**Tabel 5.10 Luas Panen Tanaman Bahan Makanan (Ha)
2016**

No	Jenis Tanaman	2012	2013	2014	2015	2016
(1)	(2)	(3)	(4)	(5)	(6)	(7)
1.	Padi Sawah	2,442	2089	2,456	3039	2918.3
2.	Padi Ladang	350	600	650	900	401
3.	Jagung	1,406	175	822	782	549.7
4.	Ubi Kayu	1,050	638	500	750	1500
5.	Ubi Jalar	2	0	0	0	0
6.	Kacang Tanah	65	27	39	40	4
7.	Kedelai	445	344	254	392	164.5
8.	Kacang Hijau	0	0	0	0	0
9.	Ganyong	-	-	50	-	20
Jumlah		5,760	3,873	4,771	5,903	5,558

Sumber : Mantri Tani Kec Trenggalek.

**Tabel 5.11 Produksi Tanaman Bahan Makanan Per Ha (Kwintal)
2016**

No	Jenis Tanaman	Bentuk Produksi	Jumlah (Kwintal)				
			2012	2013	2014	2015	2016
(1)	(2)	(3)	(4)	(5)	(6)	(7)	(8)
1.	Padi Sawah	GKP	74.20	223	223	223	62.64
2.	Padi Ladang	GKP	62.00	63	63	63	42.37
3.	Jagung	Ontg Bsh Tnp Kulit	73.00	62	62	62	64.74
4.	Ubi Kayu	Ubi Basah Berkulit	202.20	202	202	202.3	245.61
5.	Ubi Jalar	Ubi Basah Berkulit	12.00	-	-	-	-
6.	Kacang Tanah	Glondong Basah	13.80	14	14	13.8	14.43
7.	Kedelai	Polong Basah	13.53	15	15	15	19.36
8.	Kacang Hijau	Polong Basah	-	-	-	-	-
Jumlah			450.73	579.10	579.10	579.10	449.15

Sumber : Mantri Tani Kec Trenggalek.

Tabel 5.12 Luas Tanam Per Sub Round Tanaman Padi Sawah Kecamatan Trenggalek Tahun 2016

No.	Sub Round	Luas Tanam (Ha)
(1)	(2)	(3)
01.	Januari s/d April	1,038.60
02.	Mei s/d Agustus	1,152.30
03.	September s/d Desember	1,302.30
	Januari s/d Desember	3,493.20

Tabel 5.13 Luas Panen, Produktivitas Dan Produksi Per Sub Round Tanaman Padi Sawah Kecamatan Trenggalek Tahun 2016

No.	Sub Round	Luas Panen (Ha)	Produktivitas (Ku/Ha)	Produksi (Ton)
(1)	(2)	(3)	(4)	(5)
01.	Januari s/d April	1112.00	62.59	6960.01
02.	Mei s/d Agustus	1048.30	62.94	6598.00
03.	September s/d Desember	758.00	62.39	4729.16
	Januari s/d Desember	2918.30	62.64	18280.23

Sumber : Mantri Tani Kec Trenggalek.

<http://trenggalekkab.bps.go.id>

Tabel 5.14 Luas Tanam Per Sub Round Tanaman Padi Ladang Kecamatan Trenggalek Tahun 2016

No.	Sub Round	Luas Tanam (Ha)
(1)	(2)	(3)
01.	Januari s/d April	34.00
02.	Mei s/d Agustus	17.00
03.	September s/d Desember	0.00
	Januari s/d Desember	51.00

Tabel 5.15 Luas Panen, Produktivitas Dan Produksi Per Sub Round Tanaman Padi Ladang Kecamatan Trenggalek Tahun 2016

No.	Sub Round	Luas Panen (Ha)	Produktivitas (Ku/Ha)	Produksi (Ton)
(1)	(2)	(3)	(4)	(5)
01.	Januari s/d April	354.00	42.37	1499.90
02.	Mei s/d Agustus	47.00	42.37	199.14
03.	September s/d Desember	0.00		0.00
	Januari s/d Desember	401.00	42.37	1699.04

Sumber : Mantri Tani Kec Trenggalek.

<http://trenggalekkab.bps.go.id>

Tabel 5.16 Luas Tanam Per Sub Round Tanaman Palawija (Jagung) Kecamatan Trenggalek Tahun 2016

No.	Sub Round	Luas Tanam (Ha)
(1)	(2)	(3)
01.	Januari s/d April	65.00
02.	Mei s/d Agustus	176.70
03.	September s/d Desember	12.70
	Januari s/d Desember	254.40

Tabel 5.17 Luas Panen, Produktivitas Dan Produksi Per Sub Round Tanaman Palawija (Jagung) Kecamatan Trenggalek Tahun 2016

No.	Sub Round	Luas Panen (Ha)	Produktivitas (Ku/Ha)	Produksi (Ton)
(1)	(2)	(3)	(4)	(5)
01.	Januari s/d April	308.00	63.12	1944.10
02.	Mei s/d Agustus	86.60	53.38	462.27
03.	September s/d Desember	155.10	77.73	1205.59
	Januari s/d Desember	549.70	64.74	3558.94

Sumber : Mantri Tani Kec Trenggalek.

Tabel 5.18 Luas Tanam Per Sub Round Tanaman Palawija (Ubi Kayu) Kecamatan Trenggalek Tahun 2016

No.	Sub Round	Luas Tanam (Ha)
(1)	(2)	(3)
01.	Januari s/d April	0.00
02.	Mei s/d Agustus	650.00
03.	September s/d Desember	300.00
	Januari s/d Desember	950.00

Tabel 5.19 Luas Panen, Produktivitas Dan Produksi Per Sub Round Tanaman Palawija (Ubi Kayu) Kecamatan Trenggalek Tahun 2016

No.	Sub Round	Luas Panen (Ha)	Produktivitas (Ku/Ha)	Produksi (Ton)
(1)	(2)	(3)	(4)	(5)
01.	Januari s/d April	0.00	244.40	0.00
02.	Mei s/d Agustus	850.00	243.45	20693.25
03.	September s/d Desember	650.00	248.99	16184.35
	Januari s/d Desember	1500.00	245.61	36842.00

Sumber : Mantri Tani Kec Trenggalek.

Tabel 5.20 Luas Tanam Per Sub Round Tanaman Palawija (Kedelai) Kecamatan Trenggalek Tahun 2016

No.	Sub Round	Luas Tanam (Ha)
(1)	(2)	(3)
01.	Januari s/d April	0.00
02.	Mei s/d Agustus	286.90
03.	September s/d Desember	0.00
	Januari s/d Desember	286.90

Tabel 5.21 Luas Panen, Produktivitas Dan Produksi Per Sub Round Tanaman Palawija (Kedelai) Kecamatan Trenggalek Tahun 2016

No.	Sub Round	Luas Panen (Ha)	Produktivitas (Ku/Ha)	Produksi (Ton)
(1)	(2)	(3)	(4)	(5)
01.	Januari s/d April	7.00	19.34	13.54
02.	Mei s/d Agustus	0.00	17.30	0.00
03.	September s/d Desember	157.50	21.45	337.84
	Januari s/d Desember	164.50	19.36	318.53

Sumber : Mantri Tani Kec Trenggalek.

Tabel 5.22 Luas Tanam Per Sub Round Tanaman Palawija (Kacang Tanah) Kecamatan Trenggalek Tahun 2016

No.	Sub Round	Luas Tanam (Ha)
(1)	(2)	(3)
01.	Januari s/d April	0.00
02.	Mei s/d Agustus	0.00
03.	September s/d Desember	0.00
	Januari s/d Desember	0.00

Tabel 5.23 Luas Panen, Produktivitas Dan Produksi Per Sub Round Tanaman Palawija (Kacang Tanah) Kecamatan Trenggalek Tahun 2016

No.	Sub Round	Luas Panen (Ha)	Produktivitas (Ku/Ha)	Produksi (Ton)
(1)	(2)	(3)	(4)	(5)
01.	Januari s/d April	4.00	14.57	5.83
02.	Mei s/d Agustus	0.00	14.20	0.00
03.	September s/d Desember	0.00	14.51	0.00
	Januari s/d Desember	4.00	14.43	5.77

Sumber : Mantri Tani Kec Trenggalek.

<http://trenggalekkab.bps.go.id>

**Tabel 5.24 Luas Tanam Per Sub Round Tanaman Palawija (Kacang Hijau)
Kecamatan Trenggalek Tahun 2016**

No.	Sub Round	Luas Tanam (Ha)
(1)	(2)	(3)
01.	Januari s/d April	0.00
02.	Mei s/d Agustus	0.00
03.	September s/d Desember	0.00
	Januari s/d Desember	0.00

**Tabel 5.25 Luas Panen, Produktivitas Dan Produksi Per Sub Round Tanaman
Palawija (Kacang Hijau) Kecamatan Trenggalek Tahun 2016**

No.	Sub Round	Luas Panen (Ha)	Produktivitas (Ku/Ha)	Produksi (Ton)
(1)	(2)	(3)	(4)	(5)
01.	Januari s/d April	0.00		0
02.	Mei s/d Agustus	0.00		0
03.	September s/d Desember	0		0
	Januari s/d Desember	0		0

Sumber : Mantri Tani Kec Trenggalek.

Tabel 5.26 Luas Tanam Per Sub Round Tanaman Palawija (talas) Kecamatan Trenggalek Tahun 2016

No.	Sub Round	Luas Tanam (Ha)
(1)	(2)	(3)
01.	Januari s/d April	0.00
02.	Mei s/d Agustus	8.00
03.	September s/d Desember	0.00
	Januari s/d Desember	8.00

Tabel 5.27 Luas Panen, Produktivitas Dan Produksi Per Sub Round Tanaman Palawija (Talas) Kecamatan Trenggalek Tahun 2016

No.	Sub Round	Luas Panen (Ha)	Produktivitas (Ku/Ha)	Produksi (Ton)
(1)	(2)	(3)	(4)	(5)
01.	Januari s/d April	0.00		0.00
02.	Mei s/d Agustus	13.00	95.00	123.50
03.	September s/d Desember	0.00		0.00
	Januari s/d Desember	13.00	95.00	123.50

Sumber : Mantri Tani Kec Trenggalek.

<http://trenggalekkab.bps.go.id>

**Tabel 5.28 Luas Tanam Per Sub Round Tanaman Palawija (Ganyong)
Kecamatan Trenggalek Tahun 2016**

No.	Sub Round	Luas Tanam (Ha)
(1)	(2)	(3)
01.	Januari s/d April	0.00
02.	Mei s/d Agustus	20.00
03.	September s/d Desember	0.00
	Januari s/d Desember	20.00

**Tabel 5.29 Luas Panen, Produktivitas Dan Produksi Per Sub Round Tanaman
Palawija (Ganyong) Kecamatan Trenggalek Tahun 2016**

No.	Sub Round	Luas Panen (Ha)	Produktivitas (Ku/Ha)	Produksi (Ton)
(1)	(2)	(3)	(4)	(5)
01.	Januari s/d April	0.00		0.00
02.	Mei s/d Agustus	20.00		0.00
03.	September s/d Desember	0.00	95.00	0.00
	Januari s/d Desember	0.00	95.00	0.00

Sumber : Mantri Tani Kec Trenggalek.

Tabel 5.30 Luas Panen Sayuran (m²)
2016

No	Jenis Sayuran	2016
(1)	(2)	
1.	Bayam	4
2.	Bawang Putih	0
3.	Bawang Merah	0
4.	Cabe Besar	1
5.	Cabe Rawit	2
6.	Jamur	0
7.	Kangkung	4
8.	Kacang Panjang	2
9.	Ketimun	0
10.	Nangka Muda	0
11.	Petcai/sawi	0
12.	Tomat	0
13.	Terong	1

Sumber : Mantri Tani Kec Trenggalek.

<http://trenggalekkab.bps.go.id>

**Tabel 5.31 Produksi Sayuran (Kwintal)
2016**

No	Jenis Sayuran	Jumlah (Kwintal)				
		2012	2013	2014	2015	2016
(1)	(2)	(3)	(4)	(5)	(6)	(7)
1.	Bayam	102	96	140	283	126
2.	Bawang Putih	0	0	0	0	0
3.	Bawang Merah	0	0	0	0	0
4.	Cabe Besar	0	315	0	0	5
5.	Cabe Rawit	208	163	0	94	85
6.	Jamur	0	1200	0	0	0
7.	Kangkung	344	351	95	1860	242
8.	Kacang Panjang	365	358	0	107	138
9.	Ketimun	281	214	0	0	0
11.	Nangka Muda	0	0	0	0	0
13	Petcai/sawi	221	216	0	0	0
14	Tomat	62	45	0	0	0
15	Terong	324	0	0	260	124

Sumber : Mantri Tani Kec Trenggalek.

<http://trenggalekkab.bps.go.id>

**Tabel 5.32 Produksi Buah-buahan (Kwintal) Tiap Triwulanan
2016**

No	Jenis Buah-Buahan	Jumlah (Kwintal)				
		Triwulan I	Triwulan II	Triwulan III	Triwulan IV	Jumlah
(1)	(2)	(3)	(4)	(5)	(6)	(7)
1.	Alpukat	1.25	1.60	3.00	800.00	805.85
2.	Anggur	0.00	0.00	0.00	0.00	0.00
3.	Blimbing	90.00	26.00	28.00	23.00	167.00
4.	Duku	0.00	0.00	0.00	0.00	0.00
5.	Durian	1,100.00	0.00	0.00	0.00	1,100.00
6.	Jambu Air	2.00	0.00	5.00	0.00	7.00
7.	Jambu Biji	100.00	0.00	16.00	0.00	116.00
8.	Jeruk Besar	0.00	0.00	0.00	0.00	0.00
9.	Mangga	6,200.00	0.00	600.00	240.00	7,040.00
10.	Manggis	0.00	0.00	0.00	0.00	0.00
11.	Melon	0.00	0.00	0.00	0.00	0.00
12.	Mlinjo	164.00	162.00	164.00	144.00	634.00
13.	Nanas	0.00	0.00	0.00	0.00	0.00
14.	Nangka	88.00	80.00	87.00	180.00	435.00
15.	Pepaya	3,225.00	300.00	300.00	250.00	4,075.00
16.	Pisang	975.00	900.00	900.00	0.00	2,775.00
17.	Rambutan	0.00	0.00	0.00	0.00	0.00
18.	Salak	10.00	0.00	11.00	11.00	32.00
19.	Sawo	0.00	0.00	0.00	0.00	0.00
20.	Semangka	0.00	0.00	0.00	0.00	0.00
21.	Sirsak	0.00	0.00	0.00	0.00	0.00
22.	Sukun	500.00	0.00	122.00	150.00	772.00
23.	Jeruk Siam	0.00	0.00	0.00	0.00	0.00
24.	Markisa	0.00	0.00	0.00	0.00	0.00
25.	Petai	100.00	100.00	100.00	62.00	362.00
26.	Jengkol	0.00	0.00	0.00	0.00	0.00
Jumlah		12,555.25	1,569.60	2,336.00	1,860.00	18,320.85

Sumber : Mantri Tani Kec Trenggalek.

**Tabel 5.33 Produksi Buah-buahan (Kwintal)
2016**

No	Jenis Buah-Buahan	Jumlah (Kwintal)				
		2012	2013	2014	2015	2016
(1)	(2)	(3)	(4)	(5)	(6)	(7)
1.	Alpukat	203	2540	4225	8700	806
2.	Anggur	0	0	0	0	0
3.	Blimbing	215	238	326	240	167
4.	Duku	0	0	0	0	0
5.	Durian	746	931	550	100	1100
6.	Jambu Air	18	0	0	2	7
7.	Jambu Biji	36	0	0	0	116
8.	Jeruk Besar	0	0	0	0	0
9.	Mangga	356	9000	10000	32200	7040
10.	Manggis	8	0	0	0	0
11.	Melon	0	0	0	0	0
12.	Mlinjo	168	999	1616	596	634
13.	Nanas	0	0	0	0	0
14.	Nangka	18464	5154	0	370	435
15.	Pepaya	745	648	1220	985	4075
16.	Pisang	20876	38080	64130	35950	2775
17.	Rambutan	42	215	300	-	0
18.	Salak	14	12	36	135	32
19.	Sawo	12	220	220	0	0
20.	Semangka	0	0	0	0	0
21.	Sirsak	2	466	40	0	0
22.	Sukun	62	40	0	648	772
23.	Jeruk Siam	11	0	0	0	0
24.	Markisa	0	0	0	0	0
25.	Petai	0	0	253	398	362
26.	Jengkol	0	0	0	0	0
Jumlah		41.978	58.543	82.916	80.324	18.321

Sumber : Mantri Tani Kec Trenggalek.

<http://trenggalekkab.bps.go.id>

Tabel 5.34 Luas Panen Tanaman Biofarmaka Per Triwulanan
2016

No	Jenis Tanaman	Luas Panen (m2)				Jumlah
		Triwulan I	Triwulan II	Triwulan III	Triwulan IV	
(1)	(2)	(3)	(4)	(5)	(6)	
1.	Jahe	0	0	0	100	100
2.	Kencur	0	0	0	100	100
3.	Kunyit	0	0	0	200	200
4.	Lempuyang	0	0	0		0
5.	Lengkuas	0	0	0	200	200
6.	Temu Ireng	0	0	0	240	240
7.	Temu Kunci	0	0	0	0	0
8.	Temu Lawak	0	0	0	0	0
9.	Sambiloto	0	0	0	0	0
10.	Mahkota Dewa	0	0	0	0	0
11.	Mengkudu	0	0	0	0	0
12.	Kapulaga	0	0	0	0	0
13.	Temu Kuning	0	0	0	0	0
14.	Keji Bebing	0	0	0	300	300
Jumlah		0	0	0	840	840

Sumber : Mantri Tani Kec Trenggalek.

**Tabel 5.35 Produksi Tanaman Biofarmaka Per Triwulanan
2016**

No	Jenis Tanaman	Jumlah (kg)				Jumlah
		Triwulan I	Triwulan II	Triwulan III	Triwulan IV	
(1)	(2)	(3)	(4)	(5)	(6)	
1.	Jahe	0	0	0	100	100
2.	Kencur	0	0	0	170	170
3.	Kunyit	0	0	0	280	280
4.	Lempuyang	0	0	0	0	0
5.	Lengkuas	0	0	0	275	275
6.	Temu Ireng	0	0	0	240	240
7.	Temu Kunci	0	0	0	0	0
8.	Temu Lawak	0	0	0	0	0
9.	Sambiloto	0	0	0	0	0
10.	Mahkota Dewa	0	0	0	0	0
11.	Mengkudu	0	0	0	0	0
12.	Kapulaga	0	0	0	0	0
13.	Temu Kuning	0	0	0	0	0
14.	Keji Beling	0	0	0	235	235
Jumlah		0	0	0	1,300	1,300

Sumber : Mantri Tani Kec Trenggalek.

<http://trenggalekkab.bps.go.id>

**Tabel 5.36 Produksi Tanaman Biofarmaka
2016**

No	Jenis Tanaman	Jumlah (kg)			
		2013	2014	2015	2016
(1)	(2)	(3)	(4)	(5)	(6)
1.	Jahe	2,500	35	360	100
2.	Kencur	1,000	25	300	170
3.	Kunyit	3,000	450	1684	280
4.	Lempuyang	0	1,100	0	0
5.	Lengkuas	3,000	245	800	275
6.	Temu Ireng	0	0	710	240
7.	Temu Kunci	0	920	0	0
8.	Temu Lawak	3,000	0	0	0
9.	Sambiloto	400	0	0	0
10.	Mahkota Dewa	0	1,198	0	0
11.	Mengkudu	1,080	0	0	0
12.	Kapulaga	160	0	0	0
13.	Temu Kuning	300	0	0	0
14.	Keji Beling	0	0	0	235
Jumlah		14,440	3,973	3,854	1,065

Sumber : Mantri Tani Kec Trenggalek.

**Tabel 5.37 Populasi Ternak per Desa
2015**

No	Desa	Ternak Besar			Ternak Kecil	
		Sapi	Kerbau	Kuda	Kambing	Domba
(1)	(2)	(3)	(4)	(5)	(6)	(7)
1	Karangsoko	204	-	-	534	47
2	Sambirejo	255	-	-	190	15
3	Kelutan	90	-	-	160	54
4	Tamanan	118	-	-	380	-
5	Ngantru	41	-	-	360	-
6	Sumbergedong	5	9	-	30	-
7	Surodakan	12	4	-	222	-
6	Rejowinangun	50	-	1	457	53
9	Parakan	250	-	2	1190	149
10	Ngares	246	5	-	1509	45
11	Sumberdadi	183	-	-	1678	51
12	Sukosari	209	-	4	51	94
13	Dawuhan	214	3	1	747	55
Jumlah		1,877	21	8	7,508	563

Sumber : Mantri Ternak Kecamatan Trenggalek

**Tabel 5.38 Populasi Unggas dan Aneka Ternak per Desa
2015**

No	Desa	Ayam Petelur	Ayam Buras	Itik	Enthok	Puyuh
(1)	(2)	(3)	(4)	(5)	(6)	(7)
1	Karangsoko	-	3840	355	130	-
2	Sambirejo	-	3873	1145	151	-
3	Kelutan	-	3137	470	145	-
4	Tamanan	-	3708	-	93	-
5	Ngantru	-	2966	-	107	3
6	Sumbergedong	-	1158	2000	117	-
7	Surodakan	-	2109	-	141	-
6	Rejowinangun	9500	2700	-	55	-
9	Parakan	-	3205	-	74	-
10	Ngares	75	4976	75	135	-
11	Sumberdadi	-	2432	-	159	-
12	Sukosari	-	2410	-	71	-
13	Dawuhan	400	4795	350	293	-
Jumlah		9,975	41,309	4,395	1,671	3

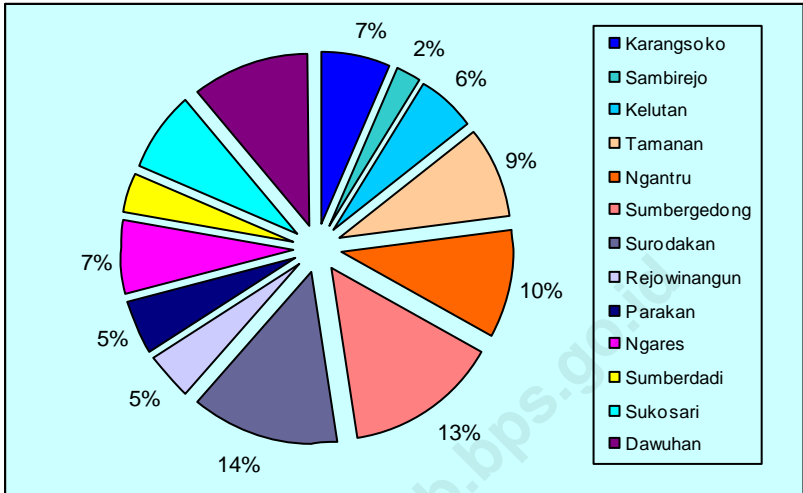
Sumber : Mantri Ternak Kecamatan Trenggalek



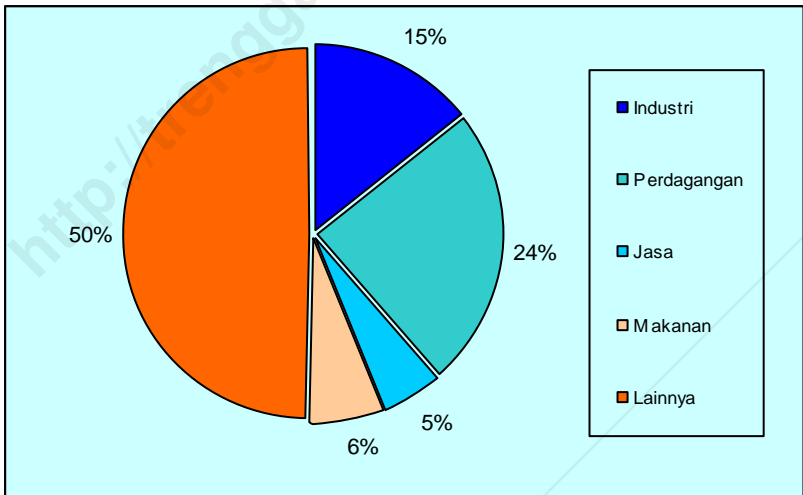
EKONOMI

ECONOMY

Grafik 11. Persentase Usaha Perdagangan Hasil SE'06 di Kec. Trenggalek



Grafik 12. Persentase Usaha Menurut Lapangan Usaha Hasil Se'06



**Tabel 6.1 Jumlah Usaha Hasil Sensus Ekonomi 2006 (SE'06)
Menurut Lapangan Usaha di Kecamatan Trenggalek**

Kata-gori	Lapangan Usaha	Usaha L1*	Usaha L2**	Jumlah
(1)	(2)	(3)	(4)	(5)
C	Pertambangan/Penggalian	0	485	485
D	Industri Pengolahan	11	1,554	1,565
E	Listrik, Gas dan Air	0	2	2
F	Konstruksi	0	53	53
G	Perdagangan Besar / Eceran	1,476	2,074	3,550
H	Penyediaan Akomodasi dan Penyediaan Makan Minum	376	572	948
I	Transportasi, Pergudangan dan Komunikasi	819	144	963
J	Perantara Keuangan	0	65	65
K	Real Estate, Usaha Persewaan dan Jasa Perusahaan	0	174	174
M	Jasa Pendidikan	0	117	117
N	Jasa Kesehatan dan Kegiatan Sosial	0	46	46
O	Jasa Kemasyarakatan dan Sosial Budaya	100	632	732
P	Jasa Perorangan yang Melayani Rumah tangga	65	12	77
Jumlah		2,847	5,930	8,777

Sumber : BPS

Ket : * L1 : Lokasi Tidak Tetap
**L2 : Lokasi Tetap

**Tabel 6.2 Jumlah Usaha L1* Hasil Sensus Ekonomi Tahun 2006
Menurut Lapangan Usaha**

No.	Desa	Pertambangan dan Penggalian	Industri Pengolahan	Listrik, Gas, dan Air	Konstruksi
(1)	(2)	(3)	(4)	(5)	(6)
1	Karangsoko	0	3	0	0
2	Sambirejo	0	0	0	0
3	Kelutan	0	0	0	0
4	Tamanan	0	0	0	0
5	Ngantru	0	0	0	0
6	Sumbergedong	0	0	0	0
7	Surodakan	0	0	0	0
6	Rejowinangun	0	0	0	0
9	Parakan	0	1	0	0
10	Ngares	0	3	0	0
11	Sumberdadi	0	1	0	0
12	Sukosari	0	3	0	0
13	Dawuhan	0	1	0	0
Jumlah		0	11	0	0

Sumber : BPS

Ket : * L1 : Lokasi Tidak Tetap

**L2 : Lokasi Tetap

Lanjutan Tabel 6.2

No.	Desa	Perdagangan Besar dan Eceran	Akomodasi dan Penyediaan Makanan/ Minuman	Transportasi, Pergudangan, Komunikasi
(1)	(2)	(7)	(8)	(9)
1	Karangsoko	83	28	64
2	Sambirejo	22	9	32
3	Kelutan	39	14	69
4	Tamanan	286	24	134
5	Ngantru	52	77	71
6	Sumbergedong	230	64	101
7	Surodakan	296	102	236
6	Rejowinangun	151	15	29
9	Parakan	27	7	20
10	Ngares	138	12	43
11	Sumberdadi	17	3	10
12	Sukosari	135	21	10
13	Dawuhan	82	15	10
Jumlah		1,476	376	819

Sumber : BPS

Ket : * L1 : Lokasi Tidak Tetap

**L2 : Lokasi Tetap

Lanjutan Tabel 6.2

No.	Desa	Perantara Keuangan	Real Estate, Persewaan, Jasa Perusahaan	Jasa Pendidikan
(1)	(2)	(10)	(11)	(12)
1	Karangsoko	0	0	0
2	Sambirejo	0	0	0
3	Kelutan	0	0	0
4	Tamanan	0	0	0
5	Ngantru	0	0	0
6	Sumbergedong	0	0	0
7	Surodakan	0	0	0
6	Rejowinangun	0	0	0
9	Parakan	0	0	0
10	Ngares	0	0	0
11	Sumberdadi	0	0	0
12	Sukosari	0	0	0
13	Dawuhan	0	0	0
Jumlah		0	0	0

Sumber : BPS

Ket : * L1 : Lokasi Tidak Tetap

**L2 : Lokasi Tetap

Lanjutan Tabel 6.2

No.	Desa	Jasa Kesehatan dan Kegiatan Sosial	Jasa Kemasyarakatan, Sosial Budaya	Jasa Perorangan yang Melayani Rumah Tangga
(1)	(2)	(13)	(14)	(15)
1	Karangsoko	0	13	0
2	Sambirejo	0	15	0
3	Kelutan	0	1	0
4	Tamanan	0	7	0
5	Ngantru	0	13	15
6	Sumbergedong	0	15	24
7	Surodakan	0	1	24
6	Rejowinangun	0	1	0
9	Parakan	0	6	2
10	Ngares	0	9	0
11	Sumberdadi	0	12	0
12	Sukosari	0	7	0
13	Dawuhan	0	7	0
Jumlah		0	100	65

Sumber : BPS

Ket : * L1 : Lokasi Tidak Tetap

**L2 : Lokasi Tetap

Tabel 6.3 Jumlah Usaha L2 Hasil Sensus Ekonomi Tahun 2006
Menurut Lapangan Usaha**

No.	Desa	Pertambangan dan Penggalian	Industri Pengolahan	Listrik, Gas, dan Air	Konstruksi
(1)	(2)	(3)	(4)	(5)	(6)
1	Karangsoko	12	93	0	1
2	Sambirejo	0	34	0	0
3	Kelutan	13	82	0	2
4	Tamanan	1	164	1	4
5	Ngantru	6	148	0	10
6	Sumbergedong	0	50	0	23
7	Surodakan	0	121	1	9
6	Rejowinangun	0	100	0	2
9	Parakan	99	167	0	1
10	Ngares	96	196	0	1
11	Sumberdadi	0	257	0	0
12	Sukosari	258	142	0	0
13	Dawuhan	151	684	0	1
Jumlah		485	1,554	2	53

Sumber : BPS

Ket : * L1 : Lokasi Tidak Tetap

**L2 : Lokasi Tetap

Lanjutan Tabel 6.3

No.	Desa	Perdagangan Besar dan Eceran	Akomodasi dan Penyediaan Makanan/Minuman	Transportasi, Pergudangan, Komunikasi
(1)	(2)	(7)	(8)	(9)
1	Karangsoko	190	69	17
2	Sambirejo	56	12	4
3	Kelutan	157	50	10
4	Tamanan	112	44	9
5	Ngantru	275	119	18
6	Sumbergedong	611	95	26
7	Surodakan	286	99	27
6	Rejowinangun	68	24	11
9	Parakan	82	10	9
10	Ngares	87	28	8
11	Sumberdadi	57	3	0
12	Sukosari	93	19	5
13	Dawuhan	69	20	6
Jumlah		2,074	572	144

Sumber : BPS

Ket : * L1 : Lokasi Tidak Tetap

**L2 : Lokasi Tetap

Lanjutan Tabel 6.3

No.	Desa	Perantara Keuangan	Real Estate, Persewaan, Jasa Perusahaan	Jasa Pendidikan
(1)	(2)	(10)	(11)	(12)
1	Karangsoko	3	7	15
2	Sambirejo	3	8	6
3	Kelutan	5	11	7
4	Tamanan	2	13	9
5	Ngantru	26	49	13
6	Sumbergedong	6	31	13
7	Surodakan	8	21	19
6	Rejowinangun	2	10	4
9	Parakan	2	6	14
10	Ngares	6	11	6
11	Sumberdadi	1	2	6
12	Sukosari	1	5	5
13	Dawuhan	1	2	5
Jumlah		65	174	117

Sumber : BPS

Ket : * L1 : Lokasi Tidak Tetap

**L2 : Lokasi Tetap

Lanjutan Tabel 6.3

No.	Desa	Jasa Kesehatan dan Kegiatan Sosial	Jasa Kemasyarakatan, Sosial Budaya	Jasa Perorangan yang Melayani Rumah tangga
(1)	(2)	(13)	(14)	(15)
1	Karangsoko	6	68	0
2	Sambirejo	1	14	0
3	Kelutan	2	81	1
4	Tamanan	5	30	1
5	Ngantru	10	90	1
6	Sumbergedong	9	113	7
7	Surodakan	8	104	2
6	Rejowinangun	1	40	0
9	Parakan	2	36	0
10	Ngares	1	26	0
11	Sumberdadi	0	3	0
12	Sukosari	1	27	0
13	Dawuhan	3	41	0
Jumlah		46	632	12

Sumber : BPS

Ket : * L1 : Lokasi Tidak Tetap

**L2 : Lokasi Tetap

**Tabel 6.4 Anggaran Keuangan Pemerintah Desa 2016
(Ribuan Rupiah)**

No.	Desa	Jenis Anggaran		
		Rutin	Pembangunan	Jumlah
(1)	(2)	(3)	(4)	(5)
1	Karangsoko	364,248,510	31,536,600	395,785,110
2	Sambirejo	364,486,395	44,018,816	408,505,211
3	Kelutan	33,973,500	26,026,500	60,000,000
4	Tamanan	35,574,000	24,426,000	60,000,000
5	Ngantru	38,040,250	21,959,750	60,000,000
6	Sumbergedong	54,560,000	5,440,000	60,000,000
7	Surodakan	40,000,000	20,000,000	60,000,000
6	Rejowinangun	203,368,337	42,561,000	245,929,337
9	Parakan	274,586,362	65,152,100	339,738,462
10	Ngares	141,519,219	43,895,600	185,414,819
11	Sumberdadi	125,554,100	48,942,900	174,497,000
12	Sukosari	226,610,200	46,539,000	273,149,200
13	Dawuhan	186,101,737	60,661,500	246,763,237
Jumlah		2,088,622,610	481,159,766	2,569,782,376

Sumber : Kantor Kecamatan Trenggalek

Tabel 6.5 Penerimaan Dari Pajak Bumi Dan Bangunan 2016

No.	Desa	Wajib Pajak	Wajib Pajak Tinggal Di Desa Lain	Target (Rp)	Realisasi (%)
(1)	(2)	(3)	(4)	(5)	(6)
1	Karangsono	3,489	-	177,908,289	100
2	Sambirejo	2,100	-	54,117,985	100
3	Kelutan	2,154	-	167,185,007	100
4	Tamanan	2,305	-	82,498,261	100
5	Ngantru	2,619	-	209,878,638	100
6	Sumbergedong	2,827	-	209,849,369	100
7	Surodakan	2,712	75 WP	176,477,164	100
6	Rejowinangun	1,417	-	53,661,343	100
9	Parakan	3,272	-	56,604,860	100
10	Ngares	2,518	-	54,754,905	100
11	Sumberdadi	2,185	-	42,685,144	100
12	Sukosari	1,546	-	42,713,782	100
13	Dawuhan	1,980	-	49,109,282	100
Jumlah		31,124	0	1,377,444,029	1,300

Sumber : Kantor Kecamatan Trenggalek

Tabel 6.6 Rata-rata Harga yang Dibayar Petani Tahun 2014 - 2016

No.	Uraian	Satuan	Nilai (Rp)		
			2014	2015	2016
(1)	(2)	(3)	(4)	(5)	(6)
1.	Upah Mencangkul	5 Jam/Hari / Orang	75,000.00	75,000.00	75,000.00
2.	Upah Menanam	5 Jam/Hari / Orang	65,000.00	65,000.00	70,000.00
3.	Bibit Padi (Ceherang)	Kg	9,000.00	9,000.00	10,000.00
4.	Pupuk Urea	Kg	1,900.00	1,900.00	1,900.00
5.	Pupuk SP-36	Kg	2,300.00	2,300.00	2,300.00
6.	Pupuk NPK	Kg	2,300.00	2,300.00	2,300.00
7.	Pestisida / furadan	Kg	12,500.00	12,500.00	19,000.00
8.	Sewa traktor tangan	Ha	800,000.00	850,000.00	1,200,000.00
9.	Sabit	Buah	35,000.00	35,000.00	50,000.00
10.	Cangkul	Buah	55,000.00	55,000.00	60,000.00

Sumber : KSK Kec.Trenggalek

Tabel 6.7 Banyaknya Pasar Tradisional dan Pasar Modern 2014

No.	Desa	Pasar Tradisional		Pasar Modern	
		Pasar Daerah	Pasar Desa	Super Market	Mini Market
(1)	(2)	(3)	(4)	(5)	(6)
1	Karangsoko	-	1	-	1
2	Sambirejo	-	-	-	-
3	Kelutan	-	1	-	1
4	Tamanan	1	-	-	1
5	Ngantru	1	-	-	1
6	Sumbergedong	1	1	-	2
7	Surodakan	3	-	-	1
6	Rejowinangun	-	1	-	1
9	Parakan	-	-	-	-
10	Ngares	-	-	-	1
11	Sumberdadi	-	-	-	-
12	Sukosari	-	-	-	1
13	Dawuhan	-	-	-	1
Jumlah		6	4	0	11

Sumber : KSK Kec.Trenggalek



DATA

MENCERDASKAN BANGSA



BADAN PUSAT STATISTIK KABUPATEN TRENGGALEK
BPS Statistic of Trenggalek Regency
Jl. Brigjen Soetran Trenggalek Telp.(0355) 791432
Email:bps3503@bps.go.id