



KECAMATAN BABAT DALAM ANGKA TAHUN 2011



KERJASAMA
BADAN PUSAT STATISTIK
DAN
KANTOR PENELITIAN DAN PENGEMBANGAN
KABUPATEN LAMONGAN

KATA PENGANTAR

Puji syukur kami panjatkan ke hadirat Allah SWT. atas terbitnya Buku "KECAMATAN **BABAT** DALAM ANGKA TAHUN 2011 ". Buku ini merupakan kumpulan data yang berisi mengenai kondisi geografis, pemerintahan, penduduk, sosial dan potensi ekonomi suatu wilayah.

Data yang disajikan bersumber dari hasil survei Potensi Desa (PODES) yang dilaksanakan oleh Badan Pusat Statistik serta data kompilasi dari dinas/instansi terkait yang ada di Wilayah Kecamatan **Babat**.

Harapan kami publikasi ini bermanfaat bagi para konsumen data, utamanya pemerintah daerah sebagai bahan perencanaan dan evaluasi hasil-hasil pembangunan.

Ucapan terima kasih kami sampaikan kepada semua pihak yang turut membantu, sehingga memungkinkan buku ini dapat terbit pada waktu yang telah ditetapkan.

Babat, JULI 2011

Koordinator Statistik
Kecamatan **Babat**

ZUNEFISE
NIP. 197608072001121003

SAMBUTAN CAMAT BABAT

Assalamu'Alaikum Wr. Wb.

Puji syukur kita panjatkan kehadiran Allah SWT. atas terbitnya Buku " Kecamatan [Babat](#) Dalam Angka Tahun 2011 " yang berisi hasil kompilasi data primer dan sekunder mengenai Kecamatan [Babat](#). Informasi yang disajikan sangat bermanfaat, tidak hanya bagi instansi pemerintah, tetapi juga pihak-pihak lain yang memerlukan, seperti Pelajar, Mahasiswa, pihak swasta dan para peneliti.

Dalam era informasi seperti sekarang ini, data statistik telah menjadi kebutuhan utama sebagai bahan perencanaan dan evaluasi terhadap hasil-hasil pembangunan suatu wilayah. Oleh karena itu penyajian data semacam ini dari waktu ke waktu perlu dijaga baik mengenai kualitas, akurasi dan kesinambungannya.

Agar buku ini dapat terbit setiap tahun, saya menghimbau semua pihak utamanya dinas/instansi terkait yang ada di Wilayah Kecamatan [Babat](#) untuk membantu Koordinator Statistik Kecamatan (KSK) dalam mengumpulkan data-data dimaksud.

Semoga buku ini bermanfaat bagi semua pihak untuk kemajuan pembangunan di Kecamatan [Babat](#).

Wassalamu'Alaikum Wr.Wb.

[Babat](#), Juli 2011

CAMAT BABAT

3. PENDUDUK DAN TENAGA KERJA

3.1.	Banyaknya Penduduk dan Rasio Jenis Kelamin.....	23
3.2.	Banyaknya Penduduk Yang Lahir.....	24
3.3.	Banyaknya Penduduk Yang Mati.....	25
3.4.	Banyaknya Penduduk Yang Datang.....	26
3.5.	Banyaknya Penduduk Yang Pindah.....	27
3.6.	Banyaknya Penduduk dan Kepadatan Penduduk.....	28
3.7.	Penduduk Menurut Kewarganegaraan.....	29
3.8.	Perkembangan Penduduk Per Desa.....	30
3.9.	Jumlah Penduduk Menurut Agama.....	31
3.10.	Banyaknya Tempat Peribadatan	32

4. SOSIAL

4.1.	Jumlah Fasilitas Pendidikan Negeri	34
4.2.	Jumlah Fasilitas Pendidikan Swasta	35
4.3.	Jumlah Sekolah, Murid dan Guru TK Swasta.....	36
4.4.	Jumlah Sekolah, Murid dan Guru RA/BA	37
4.5.	Jumlah Sekolah, Murid dan Guru SD Negeri.....	38
4.6.	Jumlah Sekolah, Murid dan Guru SD Swasta.....	39
4.7.	Jumlah Sekolah, Murid dan Guru SDLB Swasta.....	40
4.8.	Jumlah Sekolah, Murid dan Guru MI Swasta.....	41
4.9.	Jumlah Sekolah, Murid dan Guru SLTP Negeri.....	42
4.10.	Jumlah Sekolah, Murid dan Guru SLTP Swasta.....	43
4.11.	Jumlah Sekolah, Murid dan Guru MTs Negeri.....	44
4.12.	Jumlah Sekolah, Murid dan Guru MTs Swasta.....	45
4.13.	Jumlah Sekolah, Murid dan Guru SMU Negeri	46
4.14.	Jumlah Sekolah, Murid dan Guru SMU Swasta.....	47
4.15.	Jumlah Sekolah, Murid dan Guru MA Negeri	48
4.16.	Jumlah Sekolah, Murid dan Guru MA Swasta.....	49
4.17.	Jumlah Sekolah, Murid dan Guru SMK Swasta.....	50
4.18.	Banyak Sarana Kesehatan.....	51
4.19.	Banyak Tenaga Medis/Kesehatan.....	53
4.20.	Jumlah Peserta KB Aktif.....	54
4.21.	Jumlah Keluarga Menurut Pentahapan Keluarga Sejahtera	55
4.22.	Nikah, Talak, Cerai dan Rujuk.....	56
4.23.	Jumlah Rumah Menurut Kualitas Bangunan.....	57
4.24.	Jumlah Fasilitas Olah Raga	58

5. PERTANIAN

5.1.	Luas Wilayah Menurut Jenis Penggunaan Tanah.....	60
5.2.	Lahan Sawah Menurut Jenis Pengairan.....	61
5.3.	Luas Panen, Produksi dan Produktifitas Padi.....	62
5.4.	Luas Panen, Produksi dan Produktifitas Jagung.....	63
5.5.	Luas Panen, Produksi dan Produktifitas Kedelai.....	64
5.6.	Luas Panen, Produksi dan Produktifitas Kacang Hijau.....	65
5.7.	Luas Panen, Produksi dan Produktifitas Shorgum.....	66
5.8.	Jumlah Alat-alat Pertanian.....	67
5.9.	Jumlah Kelompok Tani.....	68
5.10.	Populasi Ternak Besar dan Kecil.....	69
5.11.	Populasi Unggas.....	70

6. INDUSTRI

6.1.	Jumlah Industri Menurut Jenisnya.....	72
6.1.	Jumlah Industri Kecil/Kerajinan Rumah Tangga.....	73

7. PERHUBUNGAN DAN KOMUNIKASI

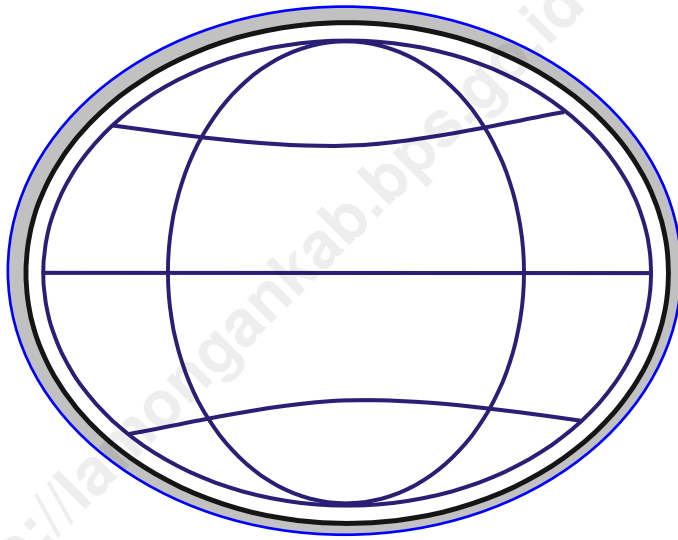
7.1.	Jarak Kantor Desa ke Fasilitas Umum.....	62
7.2.	Jruas Jalan Poros Desa.....	63

8. EKONOMI DAN KEUANGAN

8.1.	Penerimaan Dana Bandes (000 Rupiah).....	78
8.2.	Penerimaan Dana Bandes (000 Rupiah).....	79
8.3.	Ketetapan PBB per Desa.....	80
8.4.	Realisasi Pemasukan PBB.....	81
8.5.	Jumlah Sarana Perekonomian	82
8.6.	Perkembangan Jumlah Obyek PBB	83
8.7.	Perkembangan Nilai PBB	84
8.8.	Jumlah Bank dan Pegadaian	85
8.9.	Jumlah Usaha Jasa Perorangan dan Perusahaan	86
8.9.	Jumlah Usaha Jasa Perorangan	87

BAB I

LETAK dan GEOGRAFIS



Tabel. 1.1
Tinggi dari Permukaan Laut dan Luas Desa
Kecamatan Babat Tahun 2010

Kode Desa	Nama Desa	Tinggi (m)	Luas (Km2)
(1)	(2)	(3)	(4)
001	Banaran	7	1,55
002	Karangkembang	9	2,30
003	Pucakwangi	9	1,90
004	Gendongkulon	8	3,07
005	Kuripan	8	4,14
006	Bulumargi	9	6,36
007	Sambangan	7	2,74
008	Keyongan	7	2,85
009	Patihan	6	3,56
010	Datinawong	6	2,92
011	Sumurgenuk	7	3,85
012	Plaosan	7	2,16
013	S o g o	7	1,60
014	B a b a t	7	1,50
015	Bedahan	7	1,41
016	T r u n i	6	1,33
017	T r e p a n	6	1,88
018	Kebalanpelang	6	5,09
019	Gembong	6	2,83
020	Kebalandono	6	3,73
021	Moropelang	6	2,23
022	Tritunggal	6	2,49
023	Kebonagung	6	1,48
Kecamatan Babat		7	62,97

Sumber : Kantor Camat Babat

Tabel. 1.2
 Jenis Jalan Utama Desa dan Jarak ke Ibukota
 Kecamatan Babat Tahun 2010

Kode Desa	Nama Desa	Jenis Jalan Utama Desa	Jarak desa ke Ibu Kota Kecamatan (km)
(1)	(2)	(3)	(4)
001	Banaran	ASPAL	2,4
002	Karangkembang	ASPAL	4,0
003	Pucakwangi	ASPAL	5,1
004	Gendongkulon	ASPAL	2,2
005	Kuripan	ASPAL	3,5
006	Bulumargi	ASPAL/BETON	8,2
007	Sambangan	BETON	12,0
008	Keyongan	BETON	11,0
009	Patihan	ASPAL/BETON	9,5
010	Datinawong	BETON	6,5
011	Sumurgenuk	BETON	4,5
012	Plaosan	ASPAL	0,6
013	S o g o	ASPAL	1,1
014	B a b a t	ASPAL	1,0
015	Bedahan	ASPAL	0,4
016	T r u n i	BETON	3,2
017	T r e p a n	BETON	3,2
018	Kebalanpelang	BETON	7,0
019	Gembong	ASPAL	5,0
020	Kebalandono	ASPAL	7,0
021	Moropelang	ASPAL	8,1
022	Tritunggal	ASPAL	10,0
023	Kebonagung	ASPAL	12,3

Sumber : Kantor Camat Babat

Tabel 1.3
 Jarak Antar Desa
 Kecamatan Babat Tahun 2010

No.	Desa	Banaran	Karangkembang	Pucakwangi	Gendongkulon	Kuripan	Bulumargi	Sambangan	Keyongan	Patihan	Datinawong	Sumurgenuk	Plaosan	S o g o	B a b a t	Bedahan	Truni	Trepan	Kebalanpelang	Gembong	Kebalandono	Moropelang	Tritunggal	Kebonagung	
001	Banaran	0																							
002	Karangkembang		0																						
003	Pucakwangi			0																					
004	Gendongkulon				0	1																			
005	Kuripan					0																			
006	Bulumargi						0																		
007	Sambangan							0																	
008	Keyongan								0																
009	Patihan									0															
010	Datinawong										0														
011	Sumurgenuk											0													
012	Plaosan												0												
013	S o g o													0											
014	B a b a t														0										
015	Bedahan															0									
016	T r u n i																0								
017	T r e p a n																	0							
018	Kebalanpelang																		0						
019	Gembong																			0					
020	Kebalandono																				0				
021	Moropelang																					0			
022	Tritunggal																						0		
023	Kebonagung																							0	

Sumber : Kantor Kecamatan

Tabel. 1.4
Rata-Rata Hari Hujan dan Curah Hujan
di Kecamatan Babat Tahun 2010

Bulan	Hari Hujan	Curah Hujan (mm)
(1)	(2)	(3)
Januari	19	466
Pebruari	9	156
Maret	15	319
April	19	421
Mei	14	327
Juni	7	73
Juli	6	85
Agustus	6	142
September	10	138
Oktober	13	255
Nopember	11	187
Desember	19	248
Kecamatan Babat	148	2,817

Sumber : Stasiun Pengamat Hujan Kec. Babat

Tabel. 1.5
 Banyak Hari Hujan Setiap Bulan
 di Kecamatan Babat Tahun 2009 - 2010

Bulan	2009	2010
(1)	(3)	(4)
Januari	7	19
Pebruari	16	9
Maret	13	15
April	5	19
Mei	10	14
Juni	4	7
Juli	1	6
Agustus	0	6
September	2	10
Oktober	2	13
Nopember	1	11
Desember	6	19
Kecamatan Babat	67	148


Sumber : Stasiun Pengamat Hujan Kec. Babat

Tabel. 1.6
Perkembangan Curah Hujan Setiap Bulan
di Kecamatan Babat Tahun 2009 - 2010

Bulan	2009	2010
(1)	(3)	(4)
Januari	164	466
Pebruari	377	156
Maret	363	319
April	93	421
Mei	148	327
Juni	81	73
Juli	86	85
Agustus	0	142
September	65	138
Oktober	18	255
Nopember	5	187
Desember	119	248
Kecamatan Babat	1,519	2,817

Sumber : Stasiun Pengamat Hujan Kec. Babat

BAB II PEMERINTAHAN



Tabel 2.1.

Nama Camat Babat Periode 10 Tahun Terakhir

No.	Nama Camat	Peroide Jabatan
(1)	(2)	(3)
001	Mursyid	
002	Nuroso, MM	
003	Sutedjo, MM	
004	Drs. Mugito, MM	2010-2010
005	Jarwito, SH	2010 - Sekarang

Sumber : Kantor Camat Babat

Tabel. 2 . 2.
 Nama Kepala Desa dan Sekretaris Desa
 Kecamatan Babat Tahun 2010

Kode Desa	Nama Desa	Kepala Desa	Sekretaris Desa/Kelurahan
(1)	(2)	(3)	(4)
001	Banaran	AWINOTO, SH	M. UMAN, SH
002	Karangembang	SHOLIHIN, SH	M. HASAN
003	Pucakwangi	GATOT SUGIANTORO	UTOMO
004	Gendongkulon	KUSDI, SH	-
005	Kuripan	HASYIM, SE	-
006	Bulumargi	TRIMO HADI S	ATEKAN
007	Sambangan	AZQIYATUL KHOFIFAH	-
008	Keyongan	NI'MATIN	AINUR ROCHIM
009	Patihan	HADI SUWANTO	IRJIK
010	Datinawong	MJUDZAKIR	SUEB
011	Sumurgenuk	SUPA' AT	SUMAJI
012	Plaosan	WIYONO	KAYUN
013	S o g o	H.SRIYANTO	KHOIRUL HUDA
014	B a b a t	TAUFIKKURRAHMAN, SH, MM	Dra. SITI AMINAH
015	Bedahan	M. TOHIR	-
016	T r u n I	MARTONO	SUNDOKO
017	T r e p a n	BAITI	KASTUNI
018	Kebalanpelang	Ir. AZIS BAHTIAR	MUSLAMET
019	Gembong	M. BAHRUL ULUM	-
020	Kebalandono	DASRUN	-
021	Moropelang	SUNANTO	Dra. ENY LUSIANA
022	Tritunggal	YACOB SIBI	-
023	Kebonagung	SHODIQ	-

Sumber : Kantor Camat Babat

Tabel. 2.3.
Desa Menurut Status Hukum
Kecamatan Babat Tahun 2010

Kode Desa	Nama Desa	Status Hukum	Status Desa
(1)	(2)	(3)	(4)
001	Banaran	DIFINITIF	KELURAHAN
002	Karangkembang	DIFINITIF	DESA
003	Pucakwangi	DIFINITIF	DESA
004	Gendongkulon	DIFINITIF	DESA
005	Kuripan	DIFINITIF	DESA
006	Bulumargi	DIFINITIF	DESA
007	Sambangan	DIFINITIF	DESA
008	Keyongan	DIFINITIF	DESA
009	Patihan	DIFINITIF	DESA
010	Datinawong	DIFINITIF	DESA
011	Sumurgenuk	DIFINITIF	DESA
012	Plaosan	DIFINITIF	DESA
013	S o g o	DIFINITIF	DESA
014	B a b a t	DIFINITIF	KELURAHAN
015	Bedahan	DIFINITIF	DESA
016	T r u n I	DIFINITIF	DESA
017	T r e p a n	DIFINITIF	DESA
018	Kebalanpelang	DIFINITIF	DESA
019	Gembong	DIFINITIF	DESA
020	Kebalandono	DIFINITIF	DESA
021	Moropelang	DIFINITIF	DESA
022	Tritunggal	DIFINITIF	DESA
023	Kebonagung	DIFINITIF	DESA

Sumber : Kantor Camat Babat

Tabel. 2 . 4.
Desa Menurut Tingkat Perkembangan
Kecamatan Babat Tahun 2010

Kode Desa	Nama Desa	Tingkat Perkembangan
(1)	(2)	(4)
001	Banaran	Swasembada
002	Karangkembang	Swasembada
003	Pucakwangi	Swasembada
004	Gendongkulon	Swasembada
005	Kuripan	Swasembada
006	Bulumargi	Swasembada
007	Sambangan	Swasembada
008	Keyongan	Swasembada
009	Patihan	Swasembada
010	Datinawong	Swasembada
011	Sumurgenuk	Swasembada
012	Plaosan	Swasembada
013	S o g o	Swasembada
014	B a b a t	Swasembada
015	Bedahan	Swasembada
016	T r u n I	Swasembada
017	T r e p a n	Swasembada
018	Kebalanpelang	Swasembada
019	Gembong	Swasembada
020	Kebalandono	Swasembada
021	Moropelang	Swasembada
022	Tritunggal	Swasembada
023	Kebonagung	Swasembada

Sumber : Kantor Camat Babat

Tabel. 2 . 5.
 Jumlah Dusun dan Tempat Kantor Desa
 Kecamatan Babat Tahun 2010

Kode Desa	Nama Desa	Jumlah Dusun	Tempat Kantor Desa
(1)	(2)	(3)	(4)
001	Banaran	0	Banaran
002	Karangkembang	2	Karangasem
003	Pucakwangi	1	Pucakwangi
004	Gendongkulon	2	Gendongkulon
005	Kuripan	4	Payaman
006	Bulumargi	5	Kepoh
007	Sambangan	2	Sambangan
008	Keyongan	3	Keyongan
009	Patihan	1	Patihan
010	Datinawong	3	Nawong
011	Sumurgenuk	3	Sumurgenuk
012	Plaosan	1	Plaosan
013	S o g o	1	S o g o
014	B a b a t	0	B a b a t
015	Bedahan	2	Bedahan
016	T r u n I	1	Triuni
017	T r e p a n	2	Taman
018	Kebalanpelang	1	Kebalanpelang
019	Gembong	3	Suruhan
020	Kebalandono	3	Balan
021	Moropelang	1	Moropelang
022	Tritunggal	3	Beton
023	Kebonagung	3	Kutut
Jumlah		47	

Sumber : Kantor Camat Babat

Tabel. 2 . 6.
Jumlah Dusun, Rukun Warga dan Rukun Tetangga
Kecamat Babat Tahun 2010

Kode Desa	Nama Desa	Jumlah Dusun	Jumlah RW	Jumlah RT
(1)	(2)	(3)	(4)	(5)
001	Banaran	0	7	16
002	Karangkembang	2	7	21
003	Pucakwangi	1	2	8
004	Gendongkulon	2	8	23
005	Kuripan	4	7	29
006	Bulumargi	5	5	20
007	Sambangan	2	3	9
008	Keyongan	3	6	17
009	Patihan	1	4	15
010	Datinawong	3	6	18
011	Sumurgenuk	3	4	20
012	Plaosan	1	4	16
013	S o g o	1	4	8
014	B a b a t	0	13	45
015	Bedahan	2	4	12
016	T r u n I	1	4	12
017	T r e p a n	2	4	12
018	Kebalanpelang	1	5	10
019	Gembong	3	8	27
020	Kebalandono	3	7	26
021	Moropelang	1	6	18
022	Tritunggal	3	6	13
023	Kebonagung	3	3	7
Jumlah		47	127	402

Sumber : Kantor Camat Babat

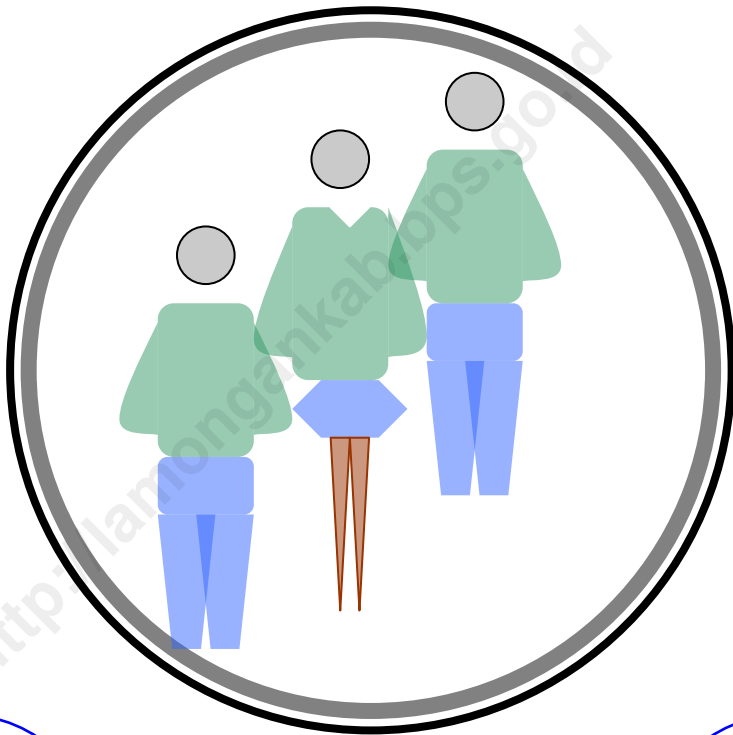
Tabel. 2 . 7.
Banyak Perangkat Desa menurut Jenis Jabatan dan Pendidikan
Kecamatan Babat Tahun 2010

No.	Jenis Jabatan/ Perangkat Desa	Pendidikan Terakhir yang ditamatkan						Jumlah
		SD	SMP	SMA	D1/D2/D3	D4/S1	S2	
(1)	(2)	(3)	(4)	(5)	(6)	(7)	(8)	(9)
1	Kepala Desa	-	3	13	-	6	1	23
2	Sekretaris Desa	-	2	9	-	4	-	15
3	Kepala Dusun	14	18	14	-	1	-	47
4	Kasi Pemerintahan	8	4	7	-	2	-	21
5	Kasi Ek.Bang.	11	3	4	-	3	-	21
6	Kasi Kesra	7	6	5	-	-	-	18
7	kaur Keuangan	3	1	15	-	-	-	19
8	Kaur Umum	9	4	4	-	-	-	17
9	Kasi Tramtib	3	6	3	-	2	-	14
Jumlah		55	47	74	0	18	-	195

Sumber : Kantor Camat Babat

BAB III

PENDUDUK dan TENAGA KERJA



Tabel. 3.1.
Jumlah Penduduk Menurut Jenis Kelamin
Kecamatan Babat Tahun 2010

Desa	Laki-Laki	Perempuan	Laki-Laki + Perempuan	Rasio Jenis Kelamin
(1)	(2)	(3)	(4)	(5)
001 Banaran	2.168	2.189	4.357	99,04
002 Karangkembang	1.962	2.032	3.994	96,56
003 Pucakwangi	1.008	1.004	2.012	100,40
004 Gendongkulon	1.751	1.863	3.614	93,99
005 Kuripan	1.557	1.624	3.181	95,87
006 Bulumargi	1.676	1.686	3.362	99,41
007 Sambangan	837	818	1.655	102,32
008 Keyongan	1.372	1.407	2.779	97,51
009 Patihan	1.271	1.383	2.654	91,90
010 Datinawong	2.346	2.320	4.666	101,12
011 Sumurgenuk	1.851	1.891	3.742	97,88
012 Plaosan	1.675	1.646	3.321	101,76
013 S o g o	1.028	996	2.024	103,21
014 B a b a t	6.338	6.488	12.826	97,69
015 Bedahan	1.347	1.389	2.736	96,98
016 T r u n I	981	1.028	2.009	95,43
017 T r e p a n	1.185	1.192	2.377	99,41
018 Kebalanpelang	1.194	1.196	2.390	99,83
019 Gembong	2.065	2.248	4.313	91,86
020 Kebalandono	1.897	1.986	3.883	95,52
021 Moropelang	1.993	2.252	4.245	88,50
022 Tritunggal	2.150	2.287	4.437	94,01
023 Kebonagung	727	700	1.427	103,86
Kecamatan Babat	40.379	41.625	82.004	97,01

Sumber : Registrasi Penduduk

Tabel. 3.2.
Jumlah Penduduk Yang Lahir Menurut Jenis Kelamin
Kecamatan Babat Tahun 2010

Desa	Des' 2010	Lahir			Rata-Rata Kelahiran Per 1000 Penduduk
		L	P	L + P	
(1)	(2)	(3)	(4)	(5)	(6)
001 Banaran	4.357	24	24	48	11
002 Karangkembang	3.994	18	22	40	10
003 Pucakwangi	2.012	10	12	22	11
004 Gendongkulon	3.614	17	19	36	10
005 Kuripan	3.181	17	20	37	12
006 Bulumargi	3.362	11	18	29	9
007 Sambangan	1.655	9	8	17	10
008 Keyongan	2.779	9	14	23	8
009 Patihan	2.654	12	12	24	9
010 Datinawong	4.666	39	33	72	15
011 Sumurgenuk	3.742	22	22	44	12
012 Plaosan	3.321	22	16	38	11
013 S o g o	2.024	20	12	32	16
014 B a b a t	12.826	66	51	117	9
015 Bedahan	2.736	14	10	24	9
016 T r u n I	2.009	11	11	22	11
017 T r e p a n	2.377	11	12	23	10
018 Kebalanpelang	2.390	23	16	39	16
019 Gembong	4.313	25	16	41	10
020 Kebalandono	3.883	31	17	48	12
021 Moropelang	4.245	16	19	35	8
022 Tritunggal	4.437	25	21	46	10
023 Kebonagung	1.427	10	12	22	15
Kecamatan Babat	82.004	462	417	879	11

Sumber : Registrasi Penduduk

Tabel. 3.3.
Jumlah Penduduk Yang Mati Menurut Jenis Kelamin
Kecamatan Babat 2010

Desa	Des' 2010	Mati			Rata-Rata Kematian Per 1000 Penduduk
		L	P	L + P	
(1)	(2)	(3)	(4)	(5)	(6)
001 Banaran	4.357	11	9	20	5
002 Karangkembang	3.994	8	10	18	5
003 Pucakwangi	2.012	6	8	14	7
004 Gendongkulon	3.614	10	8	18	5
005 Kuripan	3.181	7	4	11	3
006 Bulumargi	3.362	13	8	21	6
007 Sambangan	1.655	6	11	17	10
008 Keyongan	2.779	9	6	15	5
009 Patihan	2.654	7	5	12	5
010 Datinawong	4.666	9	6	15	3
011 Sumurgenuk	3.742	11	6	17	5
012 Plaosan	3.321	13	13	26	8
013 S o g o	2.024	7	4	11	5
014 B a b a t	12.826	32	32	64	5
015 Bedahan	2.736	6	5	11	4
016 T r u n I	2.009	5	8	13	6
017 T r e p a n	2.377	6	6	12	5
018 Kebalanpelang	2.390	8	9	17	7
019 Gembong	4.313	13	10	23	5
020 Kebalandono	3.883	6	8	14	4
021 Moropelang	4.245	13	9	22	5
022 Tritunggal	4.437	8	12	20	5
023 Kebonagung	1.427	6	4	10	7
Kecamatan Babat	82.004	220	201	421	5

Sumber : Registrasi Penduduk

Tabel. 3.4.
Jumlah Penduduk Yang Datang Menurut Jenis Kelamin
Kecamatan Babat Tahun 2010

Desa	Des' 2010	Datang			Rata-Rata Datang Per 1000 Penduduk
		L	P	L + P	
(1)	(2)	(3)	(4)	(5)	(6)
001 Banaran	4.357	30	14	44	10
002 Karangembang	3.994	14	12	26	7
003 Pucakwangi	2.012	16	7	23	11
004 Gendongkulon	3.614	14	8	22	6
005 Kuripan	3.181	16	17	33	10
006 Bulumargi	3.362	3	9	12	4
007 Sambangan	1.655	3	0	3	2
008 Keyongan	2.779	3	0	3	1
009 Patihan	2.654	3	0	3	1
010 Datinawong	4.666	15	9	24	5
011 Sumurgenuk	3.742	0	2	2	1
012 Plaosan	3.321	13	8	21	6
013 S o g o	2.024	8	7	15	7
014 B a b a t	12.826	63	145	208	16
015 Bedahan	2.736	3	1	4	1
016 T r u n I	2.009	2	1	3	1
017 T r e p a n	2.377	1	1	2	1
018 Kebalanpelang	2.390	2	7	9	4
019 Gembong	4.313	1	0	1	0
020 Kebalandono	3.883	4	2	6	2
021 Moropelang	4.245	2	2	4	1
022 Tritunggal	4.437	7	4	11	2
023 Kebonagung	1.427	0	0	0	0
Kecamatan Babat	82.004	223	256	479	6

Sumber : Registrasi Penduduk

Tabel. 3.5.
Jumlah Penduduk Yang Pindah Menurut Jenis Kelamin
Kecamatan Babat Tahun 2010

Desa	Des' 2010	Pindah			Rata-Rata Pindah Per 1000 Penduduk
		L	P	L + P	
(1)	(2)	(3)	(4)	(5)	(6)
001 Banaran	4.357	12	8	20	5
002 Karangembang	3.994	10	12	22	6
003 Pucakwangi	2.012	3	5	8	4
004 Gendongkulon	3.614	8	5	13	4
005 Kuripan	3.181	3	2	5	2
006 Bulumargi	3.362	1	2	3	1
007 Sambangan	1.655	0	6	6	4
008 Keyongan	2.779	0	3	3	1
009 Patihan	2.654	0	0	0	0
010 Datinawong	4.666	1	0	1	0
011 Sumurgenuk	3.742	2	1	3	1
012 Plaosan	3.321	4	3	7	2
013 S o g o	2.024	12	11	23	11
014 B a b a t	12.826	90	123	213	17
015 Bedahan	2.736	0	3	3	1
016 T r u n I	2.009	0	1	1	0
017 T r e p a n	2.377	1	2	3	1
018 Kebalanpelang	2.390	5	8	13	5
019 Gembong	4.313	1	1	2	0
020 Kebalandono	3.883	0	2	2	1
021 Moropelang	4.245	3	1	4	1
022 Tritunggal	4.437	8	9	17	4
023 Kebonagung	1.427	1	1	2	1
Kecamatan Babat	82.004	165	209	374	5

Sumber : Registrasi Penduduk

Tabel. 3.6.
 Jumlah Penduduk, Rumahtangga, Kepadatan dan
 Rata-Rata Anggota Rumah Tangga Kecamatan Babat Tahun 2010

Desa	Luas (Km2)	Penduduk	Rumah Tangga	Kepadatan	Rata-Rata Per Rumah Tangga
(1)	(2)	(3)	(4)	(5)	(6)
001 Banaran	1,55	4.357	988	2.811	4
002 Karangkembang	2,30	3.994	995	1.737	4
003 Pucakwangi	1,90	2.012	487	1.059	4
004 Gendongkulon	3,07	3.614	983	1.177	4
005 Kuripan	4,15	3.181	841	767	4
006 Bulumargi	6,37	3.362	890	528	4
007 Sambangan	2,74	1.655	439	604	4
008 Keyongan	2,85	2.779	812	975	3
009 Patihan	3,56	2.654	662	746	4
010 Datinawong	2,92	4.666	1.248	1.598	4
011 Sumurgenuk	3,86	3.742	887	969	4
012 Plaosan	2,16	3.321	761	1.538	4
013 S o g o	1,60	2.024	498	1.265	4
014 B a b a t	1,50	12.826	3.312	8.551	4
015 Bedahan	1,42	2.736	632	1.927	4
016 T r u n I	1,33	2.009	452	1.511	4
017 T r e p a n	1,88	2.377	505	1.264	5
018 Kebalanpelang	5,10	2.390	520	469	5
019 Gembong	2,85	4.313	1.014	1.513	4
020 Kebalandono	3,73	3.883	972	1.041	4
021 Moropelang	2,24	4.245	998	1.895	4
022 Tritunggal	2,49	4.437	1.120	1.782	4
023 Kebonagung	1,53	1.427	457	933	3
Kecamatan Babat	63,10	82.004	20.473	1.300	4

Sumber : Registrasi Penduduk

Tabel. 3.7.
Penduduk Menurut Kewarganegaraan
Kecamatan Babat Tahun 2010

Desa	WNI		WNA		Total	
	L	P	L	P	L	p
(1)	(2)	(3)	(4)	(5)	(6)	(7)
001 Banaran	2.168	2.189	-	-	2.168	2.189
002 Karangembang	1.962	2.032	-	-	1.962	2.032
003 Pucakwangi	1.008	1.004	-	-	1.008	1.004
004 Gendongkulon	1.751	1.863	-	-	1.751	1.863
005 Kuripan	1.557	1.624	-	-	1.557	1.624
006 Bulumargi	1.676	1.686	-	-	1.676	1.686
007 Sambangan	837	818	-	-	837	818
008 Keyongan	1.372	1.407	-	-	1.372	1.407
009 Patihan	1.271	1.383	-	-	1.271	1.383
010 Datinawong	2.346	2.320	-	-	2.346	2.320
011 Sumurgenuk	1.851	1.891	-	-	1.851	1.891
012 Plaosan	1.675	1.646	-	-	1.675	1.646
013 S o g o	1.028	996	-	-	1.028	996
014 B a b a t	6.338	6.488	-	-	6.338	6.488
015 Bedahan	1.347	1.389	-	-	1.347	1.389
016 T r u n I	981	1.028	-	-	981	1.028
017 T r e p a n	1.185	1.192	-	-	1.185	1.192
018 Kebalanpelang	1.194	1.196	-	-	1.194	1.196
019 Gembong	2.065	2.248	-	-	2.065	2.248
020 Kebalandono	1.897	1.986	-	-	1.897	1.986
021 Moropelang	1.993	2.252	-	-	1.993	2.252
022 Tritunggal	2.150	2.287	-	-	2.150	2.287
023 Kebonagung	727	700	-	-	727	700
Kecamatan Babat	40.379	41.625	0	0	40.379	41.625

Sumber : Registrasi Penduduk

Tabel. 3.8.
Perkembangan Jumlah Penduduk Per Desa
Kecamatan Babat Tahun 2010

Desa	2008	2009	2010
(1)	(2)	(3)	(4)
001 Banaran	4.255	4.305	4.357
002 Karangkembang	3.954	3.968	3.994
003 Pucakwangi	1.968	1.989	2.012
004 Gendongkulon	3.581	3.587	3.614
005 Kuripan	3.070	3.127	3.181
006 Bulumargi	3.323	3.345	3.362
007 Sambangan	1.662	1.658	1.655
008 Keyongan	2.763	2.771	2.779
009 Patihan	2.627	2.639	2.654
010 Datinawong	4.511	4.586	4.666
011 Sumurgenuk	3.700	3.716	3.742
012 Plaosan	3.277	3.295	3.321
013 S o g o	2.000	2.011	2.024
014 B a b a t	12.761	12.778	12.826
015 Bedahan	2.712	2.722	2.736
016 T r u n I	1.988	1.998	2.009
017 T r e p a n	2.359	2.367	2.377
018 Kebalanpelang	2.363	2.372	2.390
019 Gembong	4.280	4.296	4.313
020 Kebalandono	3.803	3.845	3.883
021 Moropelang	4.220	4.232	4.245
022 Tritunggal	4.392	4.417	4.437
023 Kebonagung	1.409	1.417	1.427
Kecamatan Babat	80.978	81.441	82.004

Sumber : Registrasi Penduduk

Tabel. 3.9
Penduduk Menurut Agama
Kecamatan Babat Tahun 2010

Desa	Islam	Protestan	Katolik	Hindu	Budha	Jumlah
(1)	(2)	(3)	(4)	(5)	(6)	(7)
001 Banaran	4.188	88	81	-	-	4.357
002 Karangembang	4.494	-	7	-	-	3.994
003 Pucakwangi	2.239	-	-	-	-	2.012
004 Gendongkulon	4.073	-	-	-	-	3.614
005 Kuripan	3.492	-	-	-	-	3.181
006 Bulumargi	3.782	-	-	-	-	3.362
007 Sambangan	1.891	-	-	-	-	1.655
008 Keyongan	3.143	-	-	-	-	2.779
009 Patihan	2.987	-	-	-	-	2.654
010 Datinawong	5.133	-	-	-	-	4.666
011 Sumurgenuk	4.210	-	-	-	-	3.742
012 Plaosan	3.300	-	21	-	-	3.321
013 S o g o	2.276	-	-	-	-	2.024
014 B a b a t	12.386	440	-	-	-	12.826
015 Bedahan	2.718	18	-	-	-	2.736
016 T r u n I	2.261	-	-	-	-	2.009
017 T r e p a n	2.684	-	-	-	-	2.377
018 Kebalanpelang	2.689	-	-	-	-	2.390
019 Gembong	4.866	-	-	-	-	4.313
020 Kebalandono	3.878	5	-	-	-	3.883
021 Moropelang	4.220	-	-	-	-	4.245
022 Tritunggal	4.430	7	-	-	-	4.437
023 Kebonagung	1.409	-	-	-	-	1.427
Kecamatan Babat	86.750	558	109	-	-	82.004

Sumber : Registrasi Penduduk

Tabel. 3.10
Banyak Tempat Peribadatan
Kecamatan Babat Tahun 2010

	Desa	Masjid	Musholla	Gereja	Pura	Vihara
	(1)	(2)	(3)	(4)	(5)	(6)
001	Banaran	3	17	-	-	-
002	Karangkembang	3	24	-	-	-
003	Pucakwangi	2	8	-	-	-
004	Gendongkulon	4	11	-	-	-
005	Kuripan	4	18	-	-	-
006	Bulumargi	9	11	-	-	-
007	Sambangan	1	7	-	-	-
008	Keyongan	3	8	-	-	-
009	Patihan	2	4	-	-	-
010	Datinawong	4	16	-	-	-
011	Sumurgenuk	3	14	-	-	-
012	Plaosan	2	6	-	-	-
013	S o g o	3	5	-	-	-
014	B a b a t	8	49	1	-	-
015	Bedahan	4	8	-	-	-
016	T r u n I	1	10	-	-	-
017	T r e p a n	2	5	-	-	-
018	Kebalanpelang	1	11	-	-	-
019	Gembong	4	16	-	-	-
020	Kebalandono	5	9	-	-	-
021	Moropelang	2	12	-	-	-
022	Tritunggal	4	15	-	-	-
023	Kebonagung	3	7	-	-	-
	Kecamatan Babat	77	291	1	-	-

Sumber : Registrasi Penduduk

BAB IV SOSIAL



Tabel. 4.1.
Jumlah Lembaga Pendidikan Negeri
Kecamatan Babat Tahun 2010

Kode Desa	Nama Desa	TK	SD/MI	SLTP/ MTs	SMU/ MA	SMK
(1)	(2)	(3)	(4)	(5)	(6)	(7)
001	Banaran	-	2	-	-	-
002	Karangkembang	-	1	-	-	-
003	Pucakwangi	-	-	1	-	-
004	Gendongkulon	-	1	-	-	-
005	Kuripan	-	1	-	-	-
006	Bulumargi	-	2	-	-	-
007	Sambangan	-	1	-	-	-
008	Keyongan	-	1	-	-	-
009	Patihan	-	1	-	-	-
010	Datinawong	-	1	-	-	-
011	Sumurgenuk	-	2	-	-	-
012	Plaosan	-	1	1	-	-
013	S o g o	-	1	-	1	-
014	B a b a t	-	5	-	1	-
015	Bedahan	-	1	1	-	-
016	T r u n I	-	1	-	-	-
017	T r e p a n	-	1	-	-	-
018	Kebalanpelang	-	1	-	-	-
019	Gembong	-	2	1	-	-
020	Kebalandono	-	1	-	-	-
021	Moropelang	-	1	1	-	-
022	Tritunggal	-	2	-	-	-
023	Kebonagung	-	1	-	-	-
Jumlah		-	31	5	2	-

Sumber : UPT. Dinas Pendidikan Kec. Babat
- Kantor PPAI/KUA Kec. Babat

Tabel. 4.2.
 Jumlah Lembaga Pendidikan Swasta
 Kecamatan Babat Tahun 2010

Kode Desa	Nama Desa	TK/RA	SD/MI	SLTP/MTs	SMU/MA	SMK
(1)	(2)	(3)	(4)	(5)	(6)	(7)
001	Banaran	4	1	-	-	-
002	Karangkembang	3	2	-	-	-
003	Pucakwangi	2	2	-	-	-
004	Gendongkulon	3	2	-	-	-
005	Kuripan	2	2	1	-	-
006	Bulumargi	3	1	2	-	-
007	Sambangan	1	-	-	-	-
008	Keyongan	2	3	-	-	-
009	Patihan	3	2	-	-	-
010	Datinawong	4	3	4	-	-
011	Sumurgenuk	1	1	-	-	-
012	Plaosan	3	-	-	-	-
013	S o g o	1	-	-	1	1
014	B a b a t	12	5	4	1	2
015	Bedahan	2	-	1	-	1
016	T r u n I	1	-	-	-	-
017	T r e p a n	2	1	-	-	-
018	Kebalanpelang	2	1	-	-	-
019	Gembong	4	1	-	-	-
020	Kebalandono	4	2	-	-	-
021	Moropelang	3	2	1	-	1
022	Tritunggal	4	2	-	-	-
023	Kebonagung	1	-	-	-	-
Jumlah						5

Sumber : UPT. Dinas Pendidikan Kec. Babat
 - Kantor PPAI/KUA Kec. Babat

Tabel. 4.3.
 Banyak Sekolah, Murid dan Guru TK Swasta
 Kecamatan Babat Tahun 2010

Kode Desa	Nama Desa	Sekolah	Murid	Guru	Rasio Murid/ Sekolah	Rasio Murid/ Guru
(1)	(2)	(3)	(4)	(5)	(6)	(7)
001	Banaran	4	151	8	38	19
002	Karangkembang	3	167	8	56	21
003	Pucakwangi	2	74	6	-	-
004	Gendongkulon	3	112	6	-	-
005	Kuripan	2	113	6	57	19
006	Bulumargi	2	62	4	31	16
007	Sambangan	1	24	3	-	-
008	Keyongan	1	34	2	34	17
009	Patihan	2	49	5	25	10
010	Datinawong	4	192	10	48	19
011	Sumurgenuk	1	112	4	112	28
012	Plaosan	3	158	8	53	20
013	S o g o	1	50	3	50	17
014	B a b a t	11	592	30	54	20
015	Bedahan	2	66	5	-	-
016	T r u n i	1	50	2	50	25
017	T r e p a n	2	61	5	-	-
018	Kebalanpelang	2	69	4	-	-
019	Gembong	4	126	9	-	-
020	Kebalandono	4	152	10	38	15
021	Moropelang	3	175	11	58	16
022	Tritunggal	4	178	10	45	18
023	Kebonagung	1	55	3	55	18
Jumlah		63	2,822	162	45	17

Sumber : UPT. Dinas Pendidikan Kec. Babat

Tabel. 4.4.
Banyak Sekolah, Murid dan Guru RA/BA
Kecamatan Babat Tahun 2010

Kode Desa	Nama Desa	Sekolah	Murid	Guru	Rasio Murid/ Sekolah	Rasio Murid/ Guru
(1)	(2)	(3)	(4)	(5)	(6)	(7)
001	Banaran	-	-	-	-	-
002	Karangkembang	-	-	-	-	-
003	Pucakwangi	-	-	-	-	-
004	Gendongkulon	-	-	-	-	-
005	Kuripan	-	-	-	-	-
006	Bulumargi	1	44	3	44	15
007	Sambangan	-	-	-	-	-
008	Keyongan	1	56	2	56	28
009	Patihan	1	29	3	29	10
010	Datinawong	-	-	-	-	-
011	Sumurgenuk	-	-	-	-	-
012	Plaosan	-	-	-	-	-
013	S o g o	-	-	-	-	-
014	B a b a t	1	69	4	69	17
015	Bedahan	-	-	-	-	-
016	T r u n I	-	-	-	-	-
017	T r e p a n	-	-	-	-	-
018	Kebalanpelang	-	-	-	-	-
019	Gembong	-	-	-	-	-
020	Kebalandono	-	-	-	-	-
021	Moropelang	-	-	-	-	-
022	Tritunggal	-	-	-	-	-
023	Kebonagung	-	-	-	-	-
Jumlah		4	198	12	50	17

Sumber : Kantor Depag. Lamongan

Tabel. 4.5.
 Banyak Sekolah, Murid dan Guru SD Negeri
 Kecamatan Babat Tahun 2010

Kode Desa	Nama Desa	Sekolah	Murid	Guru	Rasio Murid/ Sekolah	Rasio Murid/ Guru
(1)	(2)	(3)	(4)	(5)	(6)	(7)
001	Banaran	2	337	25	169	13
002	Karangkembang	1	90	12	90	8
003	Pucakwangi	-	-	-	-	-
004	Gendongkulon	1	135	15	135	9
005	Kuripan	1	71	9	71	8
006	Bulumargi	2	233	19	117	12
007	Sambangan	1	119	12	119	10
008	Keyongan	1	111	10	111	11
009	Patihan	1	35	5	35	7
010	Datinawong	1	201	18	201	11
011	Sumurgenuk	2	195	19	98	10
012	Plaosan	1	238	14	238	17
013	S o g o	1	142	11	142	13
014	B a b a t	5	899	58	180	16
015	Bedahan	1	263	15	263	18
016	T r u n i	1	168	9	168	19
017	T r e p a n	1	106	11	106	10
018	Kebalanpelang	1	80	11	80	7
019	Gembong	2	225	23	113	10
020	Kebalandono	1	157	9	157	17
021	Moropelang	1	106	10	106	11
022	Tritunggal	2	210	39	105	5
023	Kebonagung	1	233	10	233	23
Jumlah		31	4,354	364	140	12

Sumber : UPT. Dinas Pendidikan Kec. Babat

Tabel. 4.6.
Banyak Sekolah, Murid dan Guru SD Swata
Kecamatan Babat Tahun 2010

Kode Desa	Nama Desa	Sekolah	Murid	Guru	Rasio Murid/ Sekolah	Rasio Murid/ Guru
(1)	(2)	(3)	(4)	(5)	(6)	(7)
001	Banaran	-	-	-	-	-
002	Karangkembang	-	-	-	-	-
003	Pucakwangi	-	-	-	-	-
004	Gendongkulon	-	-	-	-	-
005	Kuripan	-	-	-	-	-
006	Bulumargi	-	-	-	-	-
007	Sambangan	-	-	-	-	-
008	Keyongan	-	-	-	-	-
009	Patihan	-	-	-	-	-
010	Datinawong	-	-	-	-	-
011	Sumurgenuk	-	-	-	-	-
012	Plaosan	-	-	-	-	-
013	S o g o	-	-	-	-	-
014	B a b a t	1	263	13	263	20
015	Bedahan	-	-	-	-	-
016	T r u n I	-	-	-	-	-
017	T r e p a n	-	-	-	-	-
018	Kebalanpelang	-	-	-	-	-
019	Gembong	-	-	-	-	-
020	Kebalandono	-	-	-	-	-
021	Moropelang	-	-	-	-	-
022	Tritunggal	-	-	-	-	-
023	Kebonagung	-	-	-	-	-
Jumlah		1	263	13	263	20

Sumber : UPT. Dinas Pendidikan Kec. Babat

Tabel. 4.7.
Banyak Sekolah, Murid dan Guru SDLB Swata
Kecamatan Babat Tahun 2010

Kode Desa	Nama Desa	Sekolah	Murid	Guru	Rasio Murid/ Sekolah	Rasio Murid/ Guru
(1)	(2)	(3)	(4)	(5)	(6)	(7)
001	Banaran	-	-	-	-	-
002	Karangkembang	-	-	-	-	-
003	Pucakwangi	-	-	-	-	-
004	Gendongkulon	-	-	-	-	-
005	Kuripan	-	-	-	-	-
006	Bulumargi	-	-	-	-	-
007	Sambangan	-	-	-	-	-
008	Keyongan	-	-	-	-	-
009	Patihan	-	-	-	-	-
010	Datinawong	-	-	-	-	-
011	Sumurgenuk	-	-	-	-	-
012	Plaosan	-	-	-	-	-
013	S o g o	-	-	-	-	-
014	B a b a t	1	27	4	27	7
015	Bedahan	-	-	-	-	-
016	T r u n I	-	-	-	-	-
017	T r e p a n	-	-	-	-	-
018	Kebalanpelang	-	-	-	-	-
019	Gembong	-	-	-	-	-
020	Kebalandono	-	-	-	-	-
021	Moropelang	-	-	-	-	-
022	Tritunggal	-	-	-	-	-
023	Kebonagung	-	-	-	-	-
Jumlah		1	27	4	27	7

Sumber : UPT. Dinas Pendidikan Kec. Babat

Tabel. 4.8.
Banyak Sekolah, Murid dan Guru MI Swasta
Kecamatan Babat Tahun 2010

Kode Desa	Nama Desa	Sekolah	Murid	Guru	Rasio Murid/ Sekolah	Rasio Murid/ Guru
(1)	(2)	(3)	(4)	(5)	(6)	(7)
001	Banaran	1	152	11	152	14
002	Karangkembang	2	336	24	168	14
003	Pucakwangi	2	189	16	95	12
004	Gendongkulon	2	237	23	119	10
005	Kuripan	2	263	20	132	13
006	Bulumargi	1	138	11	138	13
007	Sambangan	-	-	-	-	-
008	Keyongan	3	217	27	72	8
009	Patihan	2	263	19	132	14
010	Datinawong	3	468	32	156	15
011	Sumurgenuk	1	158	10	158	16
012	Plaosan	-	-	-	-	-
013	S o g o	-	-	-	-	-
014	B a b a t	4	874	56	219	16
015	Bedahan	-	-	-	-	-
016	T r u n i	-	-	-	-	-
017	T r e p a n	1	106	11	106	10
018	Kebalanpelang	1	187	11	187	17
019	Gembong	1	256	15	256	17
020	Kebalandono	2	329	25	165	13
021	Moropelang	2	411	22	206	19
022	Tritunggal	2	279	22	140	13
023	Kebonagung	-	-	-	-	-
Jumlah		32	4,863	355	152	14

Sumber : Kantor PPAI/KUA Babat

Tabel. 4.9.
 Banyak Sekolah, Murid dan Guru SLTP Negeri
 Kecamatan Babat Tahun 2010

Kode Desa	Nama Desa	Sekolah	Murid	Guru	Rasio Murid/ Sekolah	Rasio Murid/ Guru
(1)	(2)	(3)	(4)	(5)	(6)	(7)
001	Banaran	-	-	-	-	-
002	Karangkembang	-	-	-	-	-
003	Pucakwangi	1	386	27	386	14
004	Gendongkulon	-	-	-	-	-
005	Kuripan	-	-	-	-	-
006	Bulumargi	-	-	-	-	-
007	Sambangan	-	-	-	-	-
008	Keyongan	-	-	-	-	-
009	Patihan	-	-	-	-	-
010	Datinawong	-	-	-	-	-
011	Sumurgenuk	-	-	-	-	-
012	Plaosan	-	-	-	-	-
013	S o g o	-	-	-	-	-
014	B a b a t	-	-	-	-	-
015	Bedahan	1	920	70	920	13
016	T r u n I	-	-	-	-	-
017	T r e p a n	-	-	-	-	-
018	Kebalanpelang	-	-	-	-	-
019	Gembong	1	547	33	547	17
020	Kebalandono	-	-	-	-	-
021	Moropelang	1	650	41	650	16
022	Tritunggal	-	-	-	-	-
023	Kebonagung	-	-	-	-	-
Jumlah		4	2,503	171	626	15

Sumber : UPT. Dinas Pendidikan Kec. Babat

Tabel. 4.10
Banyak Sekolah, Murid dan Guru SLTP Swasta
Kecamatan Babat Tahun 2010

Kode Desa	Nama Desa	Sekolah	Murid	Guru	Rasio Murid/ Sekolah	Rasio Murid/ Guru
(1)	(2)	(3)	(4)	(5)	(6)	(7)
001	Banaran	-	-	-	-	-
002	Karangkembang	-	-	-	-	-
003	Pucakwangi	-	-	-	-	-
004	Gendongkulon	-	-	-	-	-
005	Kuripan	-	-	-	-	-
006	Bulumargi	-	-	-	-	-
007	Sambangan	-	-	-	-	-
008	Keyongan	-	-	-	-	-
009	Patihan	-	-	-	-	-
010	Datinawong	1	61	21	61	3
011	Sumurgenuk	-	-	-	-	-
012	Plaosan	-	-	-	-	-
013	S o g o	-	-	-	-	-
014	B a b a t	2	271	37	136	4
015	Bedahan	1	199	25	199	8
016	T r u n I	-	-	-	-	-
017	T r e p a n	-	-	-	-	-
018	Kebalanpelang	-	-	-	-	-
019	Gembong	-	-	-	-	-
020	Kebalandono	-	-	-	-	-
021	Moropelang	1	84	15	84	6
022	Tritunggal	-	-	-	-	-
023	Kebonagung	-	-	-	-	-
Jumlah		5	615	98	123	6

Sumber : UPT. Dinas Pendidikan Kec. Babat

Tabel. 4.11
Banyak Sekolah, Murid dan Guru MTs Negeri
Kecamatan Babat Tahun 2010

Kode Desa	Nama Desa	Sekolah	Murid	Guru	Rasio Murid/ Sekolah	Rasio Murid/ Guru
(1)	(2)	(3)	(4)	(5)	(6)	(7)
001	Banaran	-	-	-	-	-
002	Karangkembang	-	-	-	-	-
003	Pucakwangi	-	-	-	-	-
004	Gendongkulon	-	-	-	-	-
005	Kuripan	-	-	-	-	-
006	Bulumargi	-	-	-	-	-
007	Sambangan	-	-	-	-	-
008	Keyongan	-	-	-	-	-
009	Patihan	-	-	-	-	-
010	Datinawong	-	-	-	-	-
011	Sumurgenuk	-	-	-	-	-
012	Plaosan	1	1,308	91	1,308	14
013	S o g o	-	-	-	-	-
014	B a b a t	-	-	-	-	-
015	Bedahan	-	-	-	-	-
016	T r u n I	-	-	-	-	-
017	T r e p a n	-	-	-	-	-
018	Kebalanpelang	-	-	-	-	-
019	Gembong	-	-	-	-	-
020	Kebalandono	-	-	-	-	-
021	Moropelang	-	-	-	-	-
022	Tritunggal	-	-	-	-	-
023	Kebonagung	-	-	-	-	-
Jumlah		1	1,308	91	1,308	14

Sumber : Kantor PPAI/KUA Babat

Tabel. 4.12.
 Banyak Sekolah, Murid dan Guru MTs Swasta
 Kecamatan Babat Tahun 2010

Kode Desa	Nama Desa	Sekolah	Murid	Guru	Rasio Murid/ Sekolah	Rasio Murid/ Guru
(1)	(2)	(3)	(4)	(5)	(6)	(7)
001	Banaran	-	-	-	-	-
002	Karangkembang	-	-	-	-	-
003	Pucakwangi	-	-	-	-	-
004	Gendongkulon	-	-	-	-	-
005	Kuripan	1	74	19	74	4
006	Bulumargi	2	92	32	46	3
007	Sambangan	-	-	-	-	-
008	Keyongan	-	-	-	-	-
009	Patihan	-	-	-	-	-
010	Datinawong	3	497	71	166	7
011	Sumurgenuk	-	-	-	-	-
012	Plaosan	-	-	-	-	-
013	S o g o	-	-	-	-	-
014	B a b a t	2	166	31	83	5
015	Bedahan	-	-	-	-	-
016	T r u n I	-	-	-	-	-
017	T r e p a n	-	-	-	-	-
018	Kebalanpelang	-	-	-	-	-
019	Gembong	-	-	-	-	-
020	Kebalandono	-	-	-	-	-
021	Moropelang	-	-	-	-	-
022	Tritunggal	-	-	-	-	-
023	Kebonagung	-	-	-	-	-
Jumlah		8	829	153	104	5

Sumber : Kantor PPAI/KUA Babat

Tabel. 4.13.
 Banyak Sekolah, Murid dan Guru SMU Negeri
 Kecamatan Babat Tahun 2010

Kode Desa	Nama Desa	Sekolah	Murid	Guru	Rasio Murid/ Sekolah	Rasio Murid/ Guru
(1)	(2)	(3)	(4)	(5)	(6)	(7)
001	Banaran	-	-	-	-	-
002	Karangkembang	-	-	-	-	-
003	Pucakwangi	-	-	-	-	-
004	Gendongkulon	-	-	-	-	-
005	Kuripan	-	-	-	-	-
006	Bulumargi	-	-	-	-	-
007	Sambangan	-	-	-	-	-
008	Keyongan	-	-	-	-	-
009	Patihan	-	-	-	-	-
010	Datinawong	-	-	-	-	-
011	Sumurgenuk	-	-	-	-	-
012	Plaosan	-	-	-	-	-
013	S o g o	-	-	-	-	-
014	B a b a t	1	903	68	903	13
015	Bedahan	-	-	-	-	-
016	T r u n I	-	-	-	-	-
017	T r e p a n	-	-	-	-	-
018	Kebalanpelang	-	-	-	-	-
019	Gembong	-	-	-	-	-
020	Kebalandono	-	-	-	-	-
021	Moropelang	-	-	-	-	-
022	Tritunggal	-	-	-	-	-
023	Kebonagung	-	-	-	-	-
Jumlah		1	903	68	903	13

Sumber : UPT. Dinas Pendidikan Kec. Babat

Tabel. 4.14.
 Banyak Sekolah, Murid dan Guru SMU Swasta
 Kecamatan Babat Tahun 2010

Kode Desa	Nama Desa	Sekolah	Murid	Guru	Rasio Murid/ Sekolah	Rasio Murid/ Guru
(1)	(2)	(3)	(4)	(5)	(6)	(7)
001	Banaran	-	-	-	-	-
002	Karangkembang	-	-	-	-	-
003	Pucakwangi	-	-	-	-	-
004	Gendongkulon	-	-	-	-	-
005	Kuripan	-	-	-	-	-
006	Bulumargi	-	-	-	-	-
007	Sambangan	-	-	-	-	-
008	Keyongan	-	-	-	-	-
009	Patihan	-	-	-	-	-
010	Datinawong	1	230	31	230	7
011	Sumurgenuk	-	-	-	-	-
012	Plaosan	-	-	-	-	-
013	S o g o	-	-	-	-	-
014	B a b a t	1	574	46	574	12
015	Bedahan	1	137	29	137	5
016	T r u n I	-	-	-	-	-
017	T r e p a n	-	-	-	-	-
018	Kebalanpelang	-	-	-	-	-
019	Gembong	-	-	-	-	-
020	Kebalandono	-	-	-	-	-
021	Moropelang	-	-	-	-	-
022	Tritunggal	-	-	-	-	-
023	Kebonagung	-	-	-	-	-
Jumlah		3	941	106	314	9

Sumber : UPT. Dinas Pendidikan Kec. Babat

Tabel. 4.15
 Banyak Sekolah, Murid dan Guru MA Negeri
 Kecamatan Babat Tahun 2010

Kode Desa	Nama Desa	Sekolah	Murid	Guru	Rasio Murid/ Sekolah	Rasio Murid/ Guru
(1)	(2)	(3)	(4)	(5)	(6)	(7)
001	Banaran	-	-	-	-	-
002	Karangkembang	-	-	-	-	-
003	Pucakwangi	-	-	-	-	-
004	Gendongkulon	-	-	-	-	-
005	Kuripan	-	-	-	-	-
006	Bulumargi	-	-	-	-	-
007	Sambangan	-	-	-	-	-
008	Keyongan	-	-	-	-	-
009	Patihan	-	-	-	-	-
010	Datinawong	-	-	-	-	-
011	Sumurgenuk	-	-	-	-	-
012	Plaosan	-	-	-	-	-
013	S o g o	1	1,015	84	1,015	12
014	B a b a t	-	-	-	-	-
015	Bedahan	-	-	-	-	-
016	T r u n I	-	-	-	-	-
017	T r e p a n	-	-	-	-	-
018	Kebalanpelang	-	-	-	-	-
019	Gembong	-	-	-	-	-
020	Kebalandono	-	-	-	-	-
021	Moropelang	-	-	-	-	-
022	Tritunggal	-	-	-	-	-
023	Kebonagung	-	-	-	-	-
	Jumlah	1	1,015	84	1,015	12

Sumber : Kantor PPAI/KUA Babat

Tabel. 4.16
Banyak Sekolah, Murid dan Guru MA Swasta
Kecamatan Babat Tahun 2010

Kode Desa	Nama Desa	Sekolah	Murid	Guru	Rasio Murid/ Sekolah	Rasio Murid/ Guru
(1)	(2)	(3)	(4)	(5)	(6)	(7)
001	Banaran	-	-	-	-	-
002	Karangkembang	-	-	-	-	-
003	Pucakwangi	-	-	-	-	-
004	Gendongkulon	-	-	-	-	-
005	Kuripan	-	-	-	-	-
006	Bulumargi	-	-	-	-	-
007	Sambangan	-	-	-	-	-
008	Keyongan	-	-	-	-	-
009	Patihan	-	-	-	-	-
010	Datinawong	2	297	56	149	5
011	Sumurgenuk	-	-	-	-	-
012	Plaosan	-	-	-	-	-
013	S o g o	-	-	-	-	-
014	B a b a t	1	43	14	43	3
015	Bedahan	1	63	17	63	4
016	T r u n I	-	-	-	-	-
017	T r e p a n	-	-	-	-	-
018	Kebalanpelang	-	-	-	-	-
019	Gembong	-	-	-	-	-
020	Kebalandono	-	-	-	-	-
021	Moropelang	-	-	-	-	-
022	Tritunggal	-	-	-	-	-
023	Kebonagung	-	-	-	-	-
Jumlah		4	403	87	101	5

Sumber : Kantor PPAI/KUA Babat

Tabel. 4.17
Banyak Sekolah, Murid dan Guru SMK Swasta
Kecamatan Babat Tahun 2010

Kode Desa	Nama Desa	Sekolah	Murid	Guru	Rasio Murid/ Sekolah	Rasio Murid/ Guru
(1)	(2)	(3)	(4)	(5)	(6)	(7)
001	Banaran	-	-	-	-	-
002	Karangkembang	-	-	-	-	-
003	Pucakwangi	-	-	-	-	-
004	Gendongkulon	-	-	-	-	-
005	Kuripan	-	-	-	-	-
006	Bulumargi	-	-	-	-	-
007	Sambangan	-	-	-	-	-
008	Keyongan	-	-	-	-	-
009	Patihan	-	-	-	-	-
010	Datinawong	-	-	-	-	-
011	Sumurgenuk	-	-	-	-	-
012	Plaosan	-	-	-	-	-
013	S o g o	1	333	40	333	8
014	B a b a t	2	1,150	83	575	14
015	Bedahan	1	280	28	280	10
016	T r u n I	-	-	-	-	-
017	T r e p a n	-	-	-	-	-
018	Kebalanpelang	-	-	-	-	-
019	Gembong	-	-	-	-	-
020	Kebalandono	-	-	-	-	-
021	Moropelang	1	222	23	222	10
022	Tritunggal	-	-	-	-	-
023	Kebonagung	-	-	-	-	-
Jumlah		5	1,985	174	397	11

Sumber : UPT. Dinas Pendidikan Kec. Babat

Tabel. 4.18
 Banyak Sarana Kesehatan
 Kecamatan Babat Tahun 2010

Kode Desa	Nama Desa	Rumah Sakit	Rumah Bersalin	Balai Pengobatan	Puskesmas	Puskesmas Pembantu
(1)	(2)	(3)	(4)	(5)	(6)	(7)
001	Banaran	-	-	1	-	-
002	Karangkembang	-	-	-	1	-
003	Pucakwangi	-	-	-	-	1
004	Gendongkulon	-	-	-	-	-
005	Kuripan	-	-	-	-	1
006	Bulumargi	-	-	-	-	1
007	Sambangan	-	-	-	-	1
008	Keyongan	-	-	-	-	-
009	Patihan	-	-	-	-	-
010	Datinawong	-	-	-	-	-
011	Sumurgenuk	-	-	-	-	-
012	Plaosan	-	-	-	-	-
013	S o g o	-	-	-	-	-
014	B a b a t	1	-	1	1	-
015	Bedahan	-	-	-	-	-
016	T r u n I	-	-	-	-	-
017	T r e p a n	-	-	-	-	-
018	Kebalanpelang	-	-	-	-	1
019	Gembong	-	-	1	-	1
020	Kebalandono	-	-	-	-	-
021	Moropelang	-	-	-	1	-
022	Tritunggal	-	-	-	-	-
023	Kebonagung	-	-	-	-	-
Kecamatan Babat		1	0	3	3	6

Sumber : Potensi Desa/Kelurahan

Banyak Sarana Kesehatan
Kecamatan Babat Tahun 2010

Kode Desa	Nama Desa	Tempat Praktek Bidan	Tempat Praktek Dokter	Posyandu	Poskesdes	Apotik
(1)	(2)	(3)	(4)	(5)	(6)	(7)
001	Banaran	1	5	6	1	1
002	Karangkembang	2	2	5	1	-
003	Pucakwangi	1	-	2	-	-
004	Gendongkulon	1	-	4	1	-
005	Kuripan	1	-	5	-	-
006	Bulumargi	2	-	5	-	-
007	Sambangan	2	-	1	-	-
008	Keyongan	1	-	6	1	-
009	Patihan	1	-	2	1	-
010	Datinawong	1	-	5	1	-
011	Sumurgenuk	1	-	4	1	-
012	Plaosan	2	-	4	1	1
013	S o g o	1	-	2	1	-
014	B a b a t	16	16	20	-	4
015	Bedahan	1	1	4	1	-
016	T r u n I	1	-	2	1	-
017	T r e p a n	1	-	4	1	-
018	Kebalanpelang	-	-	5	-	-
019	Gembong	1	2	5	-	-
020	Kebalandono	1	-	4	1	-
021	Moropelang	1	-	3	-	-
022	Tritunggal	2	-	3	1	-
023	Kebonagung	1	-	3	1	-
Kecamatan Babat		42	26	104	15	6

Sumber : Potensi Desa/Kelurahan

Tabel. 4.19
 Banyak Tenaga Medis/Kesehatan
 Kecamatan Babat Tahun 2010

Kode Desa	Nama Desa	Dokter	Bidan	Mantri Kesehatan	Dukun Bayi	
					Terlatih	Belum Terlatih
(1)	(2)	(3)	(4)	(5)	(6)	(7)
001	Banaran	3	2	3	-	-
002	Karangkembang	2	2	2	-	-
003	Pucakwangi	-	-	2	-	-
004	Gendongkulon	-	1	2	1	-
005	Kuripan	-	1	1	-	-
006	Bulumargi	-	3	2	1	-
007	Sambangan	-	2	1	1	-
008	Keyongan	-	1	3	1	-
009	Patihan	-	1	1	1	-
010	Datinawong	-	1	1	1	-
011	Sumurgenuk	-	1	2	-	-
012	Plaosan	-	2	2	1	-
013	S o g o	-	1	-	-	-
014	B a b a t	14	16	19	2	-
015	Bedahan	1	2	2	-	-
016	T r u n I	-	1	-	1	-
017	T r e p a n	-	1	1	-	-
018	Kebalanpelang	-	-	-	-	-
019	Gembong	2	3	2	2	-
020	Kebalandono	-	1	3	1	-
021	Moropelang	-	1	-	-	-
022	Tritunggal	-	2	-	2	-
023	Kebonagung	-	1	-	-	-
Kecamatan Babat		22	46	49	15	0

Sumber : Potensi Desa/Kelurahan

Tabel. 4.20
Banyak Peserta KB Aktif Menurut Alat Kontrasepsi
Kecamatan Babat Tahun 2010

Kode Desa	Nama Desa	PUS	Alat Kontrasepsi						Jumlah
			IUD	Pil	MOP/ MOW	Suntik	Inplant	Lainnya	
(1)	(2)	(3)	(4)	(5)	(6)	(7)	(8)	(9)	(10)
001	Banaran	697	100	184	29	209	10	-	532
002	Karangkembang	885	31	206	25	388	16	3	669
003	Pucakwangi	364	31	41	22	99	84	1	278
004	Gendongkulon	799	3	132	3	453	21	-	612
005	Kuripan	691	13	96	15	384	43	-	551
006	Bulumargi	715	71	197	2	132	118	-	520
007	Sambangan	216	10	75	6	46	34	-	171
008	Keyongan	328	15	33	16	128	63	-	255
009	Patihan	534	53	191	15	112	17	-	388
010	Datinawong	976	1	442	8	314	16	-	781
011	Sumurgenuk	768	11	174	6	326	51	-	568
012	Plaosan	584	12	263	9	152	5	-	441
013	S o g o	326	30	90	11	97	20	-	248
014	B a b a t	1.794	58	623	53	723	40	2	1.499
015	Bedahan	458	32	87	13	204	16	7	359
016	T r u n I	380	7	141	2	131	5	-	286
017	T r e p a n	389	3	74	5	206	2	-	290
018	Kebalanpelang	401	37	61	2	189	25	-	314
019	Gembong	842	37	241	9	310	33	-	630
020	Kebalandono	822	11	162	13	421	42	-	649
021	Moropelang	691	21	206	6	251	38	-	522
022	Tritunggal	869	22	63	21	591	19	-	716
023	Kebonagung	379	11	152	10	46	14	-	233
Kecamatan Babat		14.908	620	3.934	301	5.912	732	13	11.512

Sumber : UPT.KB dan Kessos Kec. Babat

Tabel. 4.21
Banyak Keluarga Menurut Pentahapan Keluarga Sejahtera Sejahtera
Kecamatan Babat Tahun 2010

Kode Desa	Nama Desa	Pra Sejahtera	Sejahtera I	Sejahtera II	Sejahtera III	Sejahtera III Plus	Jumlah
(1)	(2)	(3)	(4)	(5)	(6)	(7)	(7)
001	Banaran	515	52	-	-	485	1.052
002	Karangkembang	479	29	-	-	647	1.155
003	Pucakwangi	206	34	-	-	253	493
004	Gendongkulon	887	26	-	-	170	1.083
005	Kuripan	697	26	-	-	269	992
006	Bulumargi	580	104	-	-	187	871
007	Sambangan	238	67	-	-	33	338
008	Keyongan	475	135	-	-	114	724
009	Patihan	311	131	-	-	273	715
010	Datinawong	663	288	-	-	341	1.292
011	Sumurgenuk	700	79	-	-	186	965
012	Plaosan	327	249	-	-	239	815
013	S o g o	312	32	-	-	155	499
014	B a b a t	605	513	-	-	1.890	3.008
015	Bedahan	215	94	-	-	403	712
016	T r u n I	387	-	-	-	180	567
017	T r e p a n	222	23	-	-	299	544
018	Kebalanpelang	397	19	-	-	180	596
019	Gembong	608	17	-	-	524	1.149
020	Kebalandono	725	113	-	-	306	1.144
021	Moropelang	328	212	-	-	450	990
022	Tritunggal	446	68	-	-	652	1.166
023	Kebonagung	218	57	-	-	159	434
Kecamatan Babat		10.541	2.368	-	-	8.395	21.304

Sumber : UPT.KB dan Kessos Kec. Babat

Tabel. 4.22
Banyak Kejadian/Proses Nikah, Talak, Cerai dan Rujuk
Kecamatan Babat Tahun 2010

Kode Desa	Nama Desa	Nikah	Talak	Cerai	Rujuk	Jumlah
(1)	(2)	(3)	(4)	(5)	(6)	(7)
001	Banaran	46	2	1	0	49
002	Karangkembang	42	1	0	0	43
003	Pucakwangi	18	0	2	0	20
004	Gendongkulon	61	1	3	0	65
005	Kuripan	41	0	3	0	44
006	Bulumargi	59	2	2	0	63
007	Sambangan	23	0	0	0	23
008	Keyongan	37	1	1	0	39
009	Patihan	32	1	4	0	37
010	Datinawong	69	1	2	0	72
011	Sumurgenuk	52	2	4	0	58
012	Plaosan	48	2	1	0	51
013	S o g o	25	0	2	0	27
014	B a b a t	145	2	5	1	153
015	Bedahan	36	0	1	0	37
016	T r u n I	32	0	1	0	33
017	T r e p a n	28	1	1	0	30
018	Kebalanpelang	31	0	1	0	32
019	Gembong	68	2	2	0	72
020	Kebalandono	61	1	2	0	64
021	Moropelang	38	2	2	0	42
022	Tritunggal	51	2	1	0	54
023	Kebonagung	17	0	0	0	17
Kecamatan Babat		1.060	23	41	1	1.125

Sumber : KUA Kec. Babat

Tabel. 4 . 23

Jumlah Rumah Menurut Kualitas Bangunan
Kecamatan Babat Tahun 2010

Kode Desa	Nama Desa	Permanen	Semi Permanen	Tidak Permanen	Jumlah
(1)	(2)	(3)	(4)	(5)	(6)
001	Banaran	803	199	15	1.017
002	Karangkembang	463	187	356	1.006
003	Pucakwangi	203	120	145	468
004	Gendongkulon	187	383	384	954
005	Kuripan	191	334	404	929
006	Bulumargi	89	312	471	872
007	Sambangan	107	211	88	406
008	Keyongan	248	195	268	711
009	Patihan	124	112	240	476
010	Datinawong	239	463	517	1.219
011	Sumurgenuk	221	430	236	887
012	Plaosan	136	138	286	560
013	S o g o	298	93	80	471
014	B a b a t	1.222	1.743	28	2.993
015	Bedahan	378	156	104	638
016	T r u n I	149	169	120	438
017	T r e p a n	91	248	148	487
018	Kebalanpelang	251	88	58	397
019	Gembong	315	337	396	1.048
020	Kebalandono	368	246	615	1.229
021	Moropelang	611	357	93	1.061
022	Tritunggal	435	436	213	1.084
023	Kebonagung	118	206	92	416
Kecamatan Babat		7.247	7.163	5.357	19.767


Sumber : Kantor Camat Babat

Tabel. 4 . 24
Jumlah Fasilitas Olah Raga
Kecamatan Babat Tahun 2010

Kode Desa	Nama Desa	Sepak Bola	Bola Volly	Bulu Tangkis	Tenis Lapangan	Bola Basket
(1)	(2)	(3)	(4)	(5)	(6)	(7)
001	Banaran	-	-	1	-	-
002	Karangkembang	1	1	-	-	-
003	Pucakwangi	1	1	1	-	-
004	Gendongkulon	1	1	-	-	-
005	Kuripan	1	1	-	-	-
006	Bulumargi	1	1	-	-	-
007	Sambangan	-	1	-	-	-
008	Keyongan	1	1	-	-	-
009	Patihan	1	1	1	-	-
010	Datinawong	1	1	1	-	-
011	Sumurgenuk	1	-	-	-	-
012	Plaosan	-	1	1	1	1
013	S o g o	-	1	1	-	1
014	B a b a t	1	2	1	1	1
015	Bedahan	1	1	1	1	1
016	T r u n I	1	1	-	-	-
017	T r e p a n	1	1	1	-	-
018	Kebalanpelang	1	-	-	-	-
019	Gembong	1	1	1	-	-
020	Kebalandono	1	1	1	-	-
021	Moropelang	1	1	1	-	1
022	Tritunggal	1	1	1	-	-
023	Kebonagung	1	-	-	-	-
Kecamatan Babat		19	20	13	3	5

Sumber : Kantor Camat Babat

BAB V PERTANIAN



Tabel. 5.1.
Luas Wilayah dirinci menurut Jenis Penggunaan Tanah (Ha)
Kecamatan Babat Tahun 2010

Kode Desa	Nama Desa	Jenis Penggunaan Tanah					Jumlah
		Tanah Sawah	Tanah Kering	Bangunan/ Pekara ngan	Hutan Negara	Lain-lain	
(1)	(2)	(3)	(4)	(5)	(6)	(7)	(8)
001	Banaran	29,98	82,47	38,54	-	4,19	155,18
002	Karangkembang	78,90	71,09	52,82	-	27,86	230,67
003	Pucakwangi	45,18	81,47	25,96	-	36,94	189,55
004	Gendongkulon	110,30	126,20	50,02	-	20,47	306,99
005	Kuripan	147,10	178,42	54,41	-	34,35	414,28
006	Bulumargi	214,66	199,79	180,92	-	41,33	636,70
007	Sambangan	186,40	51,22	21,97	-	15,08	274,67
008	Keyongan	243,59	1,00	32,85	-	7,69	285,13
009	Patihan	272,00	49,92	21,97	-	12,28	356,17
010	Datinawong	266,00	3,79	18,17	-	3,99	291,95
011	Sumurgenuk	295,31	47,63	39,24	-	3,29	385,47
012	Plaosan	123,20	12,98	74,18	-	5,79	216,15
013	S o g o	79,10	57,81	17,97	-	5,19	160,07
014	B a b a t	3,01	11,98	123,21	-	11,58	149,78
015	Bedahan	20,00	38,54	39,44	-	43,43	141,41
016	T r u n i	49,10	13,30	23,50	-	1,60	87,50
017	T r e p a n	119,00	19,97	18,57	-	30,35	187,89
018	Kebalanpelang	248,69	27,56	28,36	-	210,97	515,58
019	Gembong	235,70	3,89	41,24	-	3,00	283,83
020	Kebalandono	200,01	129,80	39,94	-	3,39	373,14
021	Moropelang	147,54	0,00	22,17	-	53,92	223,63
022	Tritunggal	187,00	19,00	35,44	-	6,69	248,13
023	Kebonagung	129,40	-	18,17	-	0,60	148,17
Kecamatan Babat		3.431,17	1.227,83	1.019,06	0,00	583,98	6.262,04

Sumber : UPT. Dinas Pertanian dan Kehutanan Kec. Babat

Tabel. 5.2.
Luas Lahan Sawah dirinci menurut Jenis Pengairan (Ha)
Kecamatan Babat Tahun 2010

Kode Desa	Nama Desa	Tanah Sawah	Jenis Pengairan			
			Teknis	Setengah Teknis	Sederhana	Tadah Hujan
(1)	(2)	(2)	(3)	(4)	(5)	(6)
001	Banaran	29,98	-	-	-	29,98
002	Karangkembang	78,90	-	-	-	78,90
003	Pucakwangi	45,18	-	-	-	45,18
004	Gendongkulon	110,30	-	71,00	-	39,30
005	Kuripan	147,10	-	80,00	-	67,10
006	Bulumargi	214,66	-	-	-	214,66
007	Sambangan	186,40	-	-	-	186,40
008	Keyongan	243,59	-	148,00	-	95,59
009	Patihan	272,00	-	72,00	-	200,00
010	Datinawong	266,00	-	51,00	-	215,00
011	Sumurgenuk	295,31	-	51,00	-	244,31
012	Plaosan	123,20	-	-	79	44,20
013	S o g o	79,10	-	-	63	16,10
014	B a b a t	3,01	-	-	-	3,01
015	Bedahan	20,00	-	-	-	20,00
016	T r u n i	49,10	-	-	-	49,10
017	T r e p a n	119,00	-	-	114	5,00
018	Kebalanpelang	248,69	-	-	206	42,69
019	Gembong	235,70	-	-	28	207,70
020	Kebalandono	200,01	-	-	70	130,01
021	Moropelang	147,54	-	66,00	-	81,54
022	Tritunggal	187,00	-	187,00	-	
023	Kebonagung	129,40	-	102,00	-	27,40
Kecamatan Babat		3.431,17	0,00	828,00	560,00	2.043,17

Sumber : UPT. Dinas Pertanian dan Kehutanan Kec. Babat

Tabel. 5.3.
Luas Panen, Produksi dan Produktifitas padi
Kecamatan Babat Tahun 2010

Kode Desa	Nama Desa	Luas Panen (Ha)	Produksi (Ton.) GKG	Rata-Rata Produksi (Ton./Ha)
(1)	(2)	(3)	(4)	(5)
001	Banaran	94	592,20	6,30
002	Karangkembang	174	1.096,20	6,30
003	Pucakwangi	145	913,50	6,30
004	Gendongkulon	202	1.272,60	6,30
005	Kuripan	427	2.690,10	6,30
006	Bulumargi	571	3.597,30	6,30
007	Sambangan	457	2.879,10	6,30
008	Keyongan	470	2.961,00	6,30
009	Patihan	569	3.584,70	6,30
010	Datinawong	522	3.288,60	6,30
011	Sumurgenuk	525	3.307,50	6,30
012	Plaosan	168	1.058,40	6,30
013	S o g o	197	1.241,10	6,30
014	B a b a t	-	-	-
015	Bedahan	32	201,60	6,30
016	T r u n I	130	819,00	6,30
017	T r e p a n	246	1.549,80	6,30
018	Kebalanpelang	544	3.427,20	6,30
019	Gembong	360	2.268,00	6,30
020	Kebalandono	327	2.060,10	6,30
021	Moropelang	342	2.154,60	6,30
022	Tritunggal	334	2.104,20	6,30
023	Kebonagung	256	1.612,80	6,30
Kecamatan Babat		7.092	44.679,60	6,30

Sumber : UPT. Dinas Pertanian dan Kehutanan Kec. Babat

Tabel. 5.4.
Luas Panen, Produksi dan Produktifitas Jagung
Kecamatan Babat Tahun 2010

Kode Desa	Nama Desa	Luas Panen (Ha)	Produksi (Ton.)	Rata-Rata Produksi (Ton./Ha)
(1)	(2)	(3)	(4)	(5)
001	Banaran	27	137,70	5,10
002	Karangkembang	62	316,20	5,10
003	Pucakwangi	40	204,00	5,10
004	Gendongkulon	56	285,60	5,10
005	Kuripan	124	632,40	5,10
006	Bulumargi	268	1366,80	5,10
007	Sambangan	87	443,70	5,10
008	Keyongan	15	76,50	5,10
009	Patihan	-	-	-
010	Datinawong	5	25,50	5,10
011	Sumurgenuk	63	321,30	5,10
012	Plaosan	-	-	-
013	S o g o	6	30,60	5,10
014	B a b a t	-	-	-
015	Bedahan	18	91,80	5,10
016	T r u n I	15	76,50	5,10
017	T r e p a n	10	51,00	5,10
018	Kebalanpelang	10	51,00	5,10
019	Gembong	12	61,20	5,10
020	Kebalandono	-	-	-
021	Moropelang	-	-	-
022	Tritunggal	32	163,20	5,10
023	Kebonagung	30	153,00	5,10
Kecamatan Babat		880	4488,00	5,10

Sumber : UPT. Dinas Pertanian dan Kehutanan Kec. Babat

Tabel. 5.5.
Luas Panen, Produksi dan Produktifitas Kedelai
Kecamatan Babat Tahun 2010

Kode Desa	Nama Desa	Luas panen (Ha)	Produksi (Ton.)	Rata-Rata Produksi (Ton./Ha)
(1)	(2)	(3)	(4)	(5)
001	Banaran	11	15,40	1,40
002	Karangkembang	5	7,00	1,40
003	Pucakwangi	5	7,00	1,40
004	Gendongkulon	30	42,00	1,40
005	Kuripan	55	77,00	1,40
006	Bulumargi	57	79,80	1,40
007	Sambangan	2	2,80	1,40
008	Keyongan	46	64,40	1,40
009	Patihan	-	-	-
010	Datinawong	10	14,00	1,40
011	Sumurgenuk	10	14,00	1,40
012	Plaosan	-	-	-
013	S o g o	-	-	-
014	B a b a t	-	-	-
015	Bedahan	-	-	-
016	T r u n I	-	-	-
017	T r e p a n	-	-	-
018	Kebalanpelang	-	-	-
019	Gembong	-	-	-
020	Kebalandono	-	-	-
021	Moropelang	-	-	-
022	Tritunggal	-	-	-
023	Kebonagung	-	-	-
Kecamatan Babat		195,00	273,00	1,40

Sumber : UPT. Dinas Pertanian dan Kehutanan Kec. Babat

Tabel. 5.6.
Luas Panen, Produksi dan Produktifitas Kacang Hijau
Kecamatan Babat Tahun 2010

Kode Desa	Nama Desa	Luas Panen (Ha)	Produksi (Ton.)	Rata-Rata Produksi (Ton./Ha)
(1)	(2)	(3)	(4)	(5)
001	Banaran	2	2,80	1,40
002	Karangkembang	7	9,80	1,40
003	Pucakwangi	1	1,40	1,40
004	Gendongkulon	70	98,00	1,40
005	Kuripan	68	95,20	1,40
006	Bulumargi	25	35,00	1,40
007	Sambangan	26	36,40	1,40
008	Keyongan	-	-	-
009	Patihan	-	-	-
010	Datinawong	-	-	-
011	Sumurgenuk	5	7,00	1,40
012	Plaosan	-	-	-
013	S o g o	27	37,80	1,40
014	B a b a t	-	-	-
015	Bedahan	-	-	-
016	T r u n I	-	-	-
017	T r e p a n	-	-	-
018	Kebalanpelang	-	-	-
019	Gembong	-	-	-
020	Kebalandono	-	-	-
021	Moropelang	2	2,80	1,40
022	Tritunggal	-	-	-
023	Kebonagung	-	-	-
Kecamatan Babat		194	271,60	1,40

Sumber : UPT. Dinas Pertanian dan Kehutanan Kec. Babat

Tabel. 5.7.
Luas Panen, Produksi dan Produktifitas Shorgum
Kecamatan Babat Tahun 2010

Kode Desa	Nama Desa	Luas Panen (Ha)	Produksi (Ton.)	Rata-Rata Produksi (Ton./Ha)
(1)	(2)	(3)	(4)	(5)
001	Banaran	-	-	-
002	Karangkembang	-	-	-
003	Pucakwangi	-	-	-
004	Gendongkulon	-	-	-
005	Kuripan	-	-	-
006	Bulumargi	-	-	-
007	Sambangan	-	-	-
008	Keyongan	85	535,50	6,3
009	Patihan	-	-	-
010	Datinawong	-	-	-
011	Sumurgenuk	-	-	-
012	Plaosan	-	-	-
013	S o g o	-	-	-
014	B a b a t	-	-	-
015	Bedahan	-	-	-
016	T r u n I	-	-	-
017	T r e p a n	-	-	-
018	Kebalanpelang	-	-	-
019	Gembong	-	-	-
020	Kebalandono	-	-	-
021	Moropelang	-	-	-
022	Tritunggal	3	18,90	6,3
023	Kebonagung	185	1.165,50	6,3
Kecamatan Babat		273	1.719,90	6,30

Sumber : UPT. Dinas Pertanian dan Kehutanan Kec. Babat

Tabel. 5.8.
 Banyak Alat-alat Pertanian
 Kecamatan Babat Tahun 2010

Kode Desa	Nama Desa	Hand Sprayer	Pompa Air	Hand Traktor	Pedal treser	Power Treser
(1)	(2)	(3)	(4)	(5)	(6)	(7)
001	Banaran	5	4	1	7	-
002	Karangkembang	28	6	3	21	3
003	Pucakwangi	27	4	3	16	2
004	Gendongkulon	57	10	4	23	3
005	Kuripan	30	8	4	21	4
006	Bulumargi	71	6	4	20	5
007	Sambangan	53	12	3	17	2
008	Keyongan	127	89	4	20	6
009	Patihan	34	10	6	19	2
010	Datinawong	42	10	6	20	4
011	Sumurgenuk	62	14	5	24	5
012	Plaosan	68	7	2	6	1
013	S o g o	20	7	2	4	1
014	B a b a t	-	-	-	-	-
015	Bedahan	8	2	-	3	-
016	T r u n I	25	2	3	12	2
017	T r e p a n	70	6	3	17	4
018	Kebalanpelang	56	4	7	20	2
019	Gembong	116	8	3	20	5
020	Kebalandono	73	5	3	15	3
021	Moropelang	44	12	3	9	2
022	Tritunggal	84	19	3	15	3
023	Kebonagung	57	15	4	15	3
Kecamatan Babat		1.157	260	76	344	62

Sumber : UPT. Dinas Pertanian dan Kehutanan Kec. Babat

Tabel. 5.9.
Banyak Kelompok Tani menurut Kelas
Kecamatan Babat Tahun 2010

Kode Desa	Nama Desa	Pemula	lanjut	Madya	Utama	Jumlah
(1)	(2)	(3)	(4)	(5)	(6)	(7)
001	Banaran	2	-	-	-	2
002	Karangkembang	-	2	-	-	2
003	Pucakwangi	-	2	-	-	2
004	Gendongkulon	-	2	-	-	2
005	Kuripan	-	3	-	-	3
006	Bulumargi	-	5	-	-	5
007	Sambangan	-	2	-	-	2
008	Keyongan	-	4	-	-	4
009	Patihan	-	-	3	-	3
010	Datinawong	1	2	-	-	3
011	Sumurgenuk	2	1	-	-	3
012	Plaosan	-	2	-	-	2
013	S o g o	2	-	-	-	2
014	B a b a t	-	-	-	-	0
015	Bedahan	-	2	-	-	2
016	T r u n I	3	-	-	-	3
017	T r e p a n	1	1	-	-	2
018	Kebalanpelang	-	2	-	-	2
019	Gembong	-	3	-	-	3
020	Kebalandono	2	1	-	-	3
021	Moropelang	-	2	-	-	2
022	Tritunggal	-	3	-	-	3
023	Kebonagung	-	3	-	-	3
Kecamatan Babat		13	42	3	0	58

Sumber : UPT. Dinas Pertanian dan Kehutanan Kec. Babat

Tabel. 5.10.
Populasi Ternak Besar dan Kecil
Kecamatan Babat Tahun 2010

Kode Desa	Nama Desa	Sapi	Kerbau	Kambing	Domba	Kuda
(1)	(2)	(2)	(3)	(4)	(5)	(6)
001	Banaran	24	-	38	9	-
002	Karangkembang	277	-	54	61	19
003	Pucakwangi	271	-	60	72	16
004	Gendongkulon	479	-	94	121	-
005	Kuripan	384	-	96	124	-
006	Bulumargi	284	-	97	118	-
007	Sambangan	54	-	48	61	-
008	Keyongan	60	-	56	68	-
009	Patihan	99	-	71	87	-
010	Datinawong	128	-	54	73	-
011	Sumurgenuk	400	-	89	112	-
012	Plaosan	13	-	39	41	-
013	S o g o	17	-	52	40	-
014	B a b a t	28	-	48	30	-
015	Bedahan	30	-	40	43	-
016	T r u n I	120	-	49	52	-
017	T r e p a n	72	-	71	76	-
018	Kebalanpelang	69	-	67	73	-
019	Gembong	51	-	81	88	-
020	Kebalandono	141	-	72	96	-
021	Moropelang	24	-	47	53	-
022	Tritunggal	99	-	57	58	-
023	Kebonagung	185	-	58	69	-
Kecamatan Babat		3.309	0	1.438	1.625	35

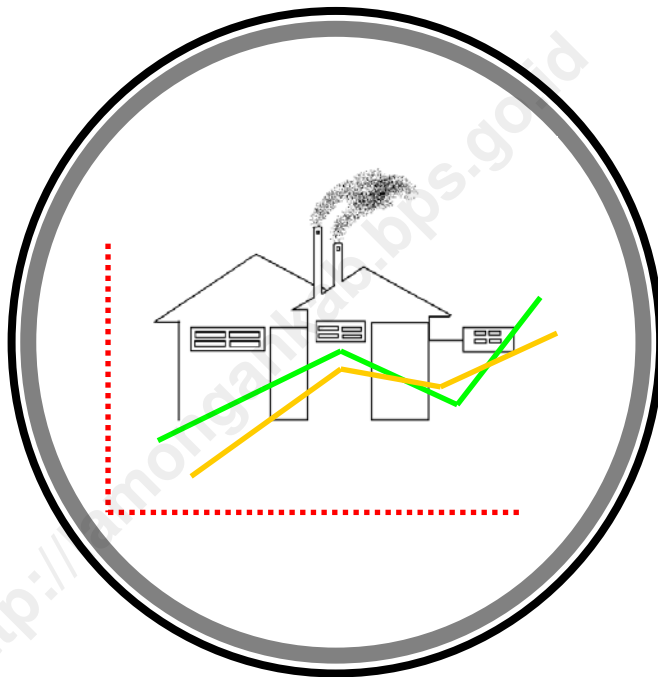
Sumber : UPT. Dinas Pertanian dan Kehutanan Kec. Babat

Tabel. 5.11.
Populasi Unggas
Kecamatan Babat Tahun 2010

Kode Desa	Nama Desa	Ayam Buras	Ayam Pedaging	Ayam Petelur	Itik / Itik Manila
(1)	(2)	(3)	(4)	(5)	(6)
001	Banaran	478	-	-	46
002	Karangkembang	1.326	-	-	70
003	Pucakwangi	1.267	20.000	-	69
004	Gendongkulon	1.456	-	-	176
005	Kuripan	1.560	-	-	35
006	Bulumargi	1.402	-	-	96
007	Sambangan	1.104	-	-	84
008	Keyongan	1.044	-	-	74
009	Patihan	1.234	-	-	72
010	Datinawong	1.561	-	-	152
011	Sumurgenuk	1.587	-	597	66
012	Plaosan	878	-	-	73
013	S o g o	562	-	-	114
014	B a b a t	901	-	-	56
015	Bedahan	803	-	-	71
016	T r u n I	1.342	-	-	121
017	T r e p a n	1.134	-	-	112
018	Kebalanpelang	831	-	-	172
019	Gembong	1.290	-	-	231
020	Kebalandono	1.423	-	-	43
021	Moropelang	1.365	-	-	38
022	Tritunggal	534	-	-	24
023	Kebonagung	511	-	-	111
Kecamatan Babat		25.593	20.000	485	2.106

Sumber : UPT. Dinas Pertanian dan Kehutanan Kec. Babat

BAB VI INDUSTRI



Tabel. 6.1.
 Banyaknya Industri menurut Jenisnya
 Kecamatan Babat tahun 2010

Kode Desa	Nama Desa	Industri Kecil/ Kerajinan RT	Industri Sedang	Industri Besar	Jumlah
(1)	(2)	(3)	(4)	(5)	(6)
001	Banaran	20	-	1	21
002	Karangkembang	3	-	-	3
003	Pucakwangi	3	-	-	3
004	Gendongkulon	7	-	-	7
005	Kuripan	51	-	-	51
006	Bulumargi	36	-	-	36
007	Sambangan	5	1	-	6
008	Keyongan	24	-	-	24
009	Patihan	4	-	-	4
010	Datinawong	26	-	-	26
011	Sumurgenuk	3	-	-	3
012	Plaosan	16	-	-	16
013	S o g o	4	1	-	5
014	B a b a t	33	3	-	36
015	Bedahan	3	1	-	4
016	T r u n I	2	-	-	2
017	T r e p a n	2	-	-	2
018	Kebalapelang	4	-	-	4
019	Gembong	30	-	-	30
020	Kebalandono	8	-	-	8
021	Moropelang	18	-	-	18
022	Tritunggal	52	6	-	58
023	Kebonagung	5	-	-	5
Jumlah		359	12	1	372

Sumber : Potensi Desa/Kelurahan

Tabel. 6.2.
Banyaknya Industri Kecil dan Kerajinan Rumah Tangga
di Kecamatan Babat tahun 2010

Kode Desa	Nama Desa	Kulit	Kayu	Logam/L. Mulia	Anyaman	Gerabah/Keramik	Kain/Te- nun	Makanan/Minuman	Lainnya	Jumlah
(1)	(2)	(3)	(4)	(5)	(6)	(7)	(8)	(9)	(10)	(11)
001	Banaran	-	2	-	-	-	-	18	-	20
002	Karangkembang	-	-	-	-	-	-	3	-	3
003	Pucakwangi	-	1	-	-	-	-	2	-	3
004	Gendongkulon	-	4	-	-	-	-	-	3	7
005	Kuripan	-	5	-	-	-	46	-	-	51
006	Bulumargi	-	3	-	32	-	1	-	-	36
007	Sambangan	-	2	-	-	-	-	3	-	5
008	Keyongan	-	-	-	-	-	-	24	-	24
009	Patihan	-	3	-	-	-	1	-	-	4
010	Datinawong	-	3	-	-	-	1	-	22	26
011	Sumurgenuk	-	1	-	-	-	-	2	-	3
012	Plaosan	-	1	-	-	-	-	15	-	16
013	S o g o	-	-	-	-	-	1	3	-	4
014	B a b a t	-	3	-	-	-	4	18	8	33
015	Bedahan	-	1	-	-	-	-	2	-	3
016	T r u n I	-	2	-	-	-	-	-	-	2
017	T r e p a n	-	-	-	2	-	-	-	-	2
018	Kebalanpelang	-	1	-	-	-	-	3	-	4
019	Gembong	-	1	-	-	-	-	29	-	30
020	Kebalandono	-	1	-	-	-	1	2	4	8
021	Moropelang	-	-	2	-	-	13	3	-	18
022	Tritunggal	-	3	-	-	-	44	5	-	52
023	Kebonagung	-	2	-	-	-	2	-	1	5
	Jumlah	-	39	2	34	0	114	132	38	359

Sumber : Potensi Desa/Kelurahan

BAB VII

PERHUBUNGAN dan KOMUNIKASI



Tabel. 7.1.
 Jarak Kantor Desa Ke Sarana/Fasilitas Umum (Km)
 di Kecamatan Babat tahun 2010

Kode Desa	Nama Desa	Kantor Kecamatan	Kepolisian Sektor	Puskesmas/ Pustu	Ibukota Kabupaten
(1)	(2)	(3)	(4)	(5)	(6)
001	Banaran	2,4	1,5	2,0	32,0
002	Karangkembang	4,0	3,2	0,5	33,0
003	Pucakwangi	5,1	4,5	0,0	34,0
004	Gendongkulon	2,2	4,5	1,5	30,0
005	Kuripan	3,5	4,9	0,4	31,0
006	Bulumargi	8,2	98,0	0,2	27,0
007	Sambangan	12,0	13,4	0,5	24,5
008	Keyongan	11,0	12,4	1,0	23,0
009	Patihan	9,5	10,8	3,5	26,0
010	Datinawong	6,5	7,9	1,6	25,0
011	Sumurgenuk	4,5	5,9	6,0	28,0
012	Plaosan	0,6	2,0	2,0	28,0
013	S o g o	1,1	2,0	2,0	29,5
014	B a b a t	1,0	0,6	0,2	29,5
015	Bedahan	0,4	0,8	1,0	28,0
016	T r u n I	3,2	4,4	4,0	32,0
017	T r e p a n	3,2	4,4	6,5	30,0
018	Kebalanpelang	7,0	8,2	0,1	27,0
019	Gembong	5,0	6,2	0,8	26,0
020	Kebalandono	7,0	8,2	1,0	22,0
021	Moropelang	8,0	9,3	0,3	21,0
022	Tritunggal	10,0	11,3	1,5	20,0
023	Kebonagung	12,3	12,7	4,0	22,0

Sumber : Kantor Kec. Babat

Tabel. 7.2.
 Ruas Jalan Poros Desa
 Kecamatan Babat Tahun 2010

No.	Ruas Jalan	Panjang (m)	Lokasi	Panjang (m)
(1)	(2)	(3)	(4)	(5)
0108	Ds. Moropelang - Bulumargi	5.500	Ds. Moropelang	: 1.000
			Ds. Keyongan	: 2.000
			Ds. Sambangan	: 1.500
			Ds. Bulumargi	: 1.000
0109	Ds. Kebonagung - Keyongan	3.200	Ds. Kebonagung	: 2.000
			Ds. Keyongan	: 1.200
0110	Ds. Sumurgenuk - Bulumargi	5.000	Ds. Sumurgenuk	: 3.000
			Ds. Bulumargi	: 2.000
0111	Ds. Trepan - Kebalanpelang	2.000	Ds. Trepan	: 1.000
			Ds. Kebalanpelang	: 1.000
0112	Ds. Gendongkulon - Kuripan	3.000	Ds. Gendongkulon	: 2.000
			Ds. Kuripan	: 1.000
0113	Ds. Bulumargi - Kuripan	2.000	Ds. Bulumargi	: 1.000
			Ds. Kuripan	: 1.000
0114	Ds. Sogo - Puncakwangi	3.000	Ds. Sogo	: 1.500
			Ds. Puncakwangi	: 1.500
0115	Ds. Bulumargi - Datinawong	3.000	Ds. Bulumargi	: 1.000
			Ds. Datinawong	: 2.000
0116	Ds. Patihan - Bulumargi	3.000	Ds. Patihan	: 2.000
			Ds. Bulumargi	: 1.000
0117	Ds. Bedahan - Plaosan	1.700	Ds. Plaosan	: 1.700
Jumlah		31.400		

Sumber : Bapemas Lamongan

BAB VIII

EKONOMI dan KEUANGAN



Tabel. 8.1.
Penerimaan Dana Bandes (000 Rupiah)
Kecamatan Babat Tahun 2010

Kode Desa	Nama Desa	ADD	BANSUN	TOTAL ADD
(1)	(2)	(3)	(4)	(5)
001	Banaran	-	-	-
002	Karangkembang	46.500	11.000	57.500
003	Pucakwangi	41.500	5.500	47.000
004	Gendongkulon	46.500	11.000	57.500
005	Kuripan	46.500	22.000	68.500
006	Bulumargi	46.500	27.500	74.000
007	Sambangan	41.500	11.000	52.500
008	Keyongan	41.500	16.500	58.000
009	Patihan	41.500	5.500	47.000
010	Datinawong	46.500	16.500	63.000
011	Sumurgenuk	41.500	16.500	58.000
012	Plaosan	41.500	5.500	47.000
013	S o g o	41.500	5.500	47.000
014	B a b a t	-	-	-
015	Bedahan	41.500	11.000	52.500
016	T r u n I	41.500	5.500	47.000
017	T r e p a n	46.500	11.000	57.500
018	Kebalanpelang	41.500	5.500	47.000
019	Gembong	41.500	16.500	58.000
020	Kebalandono	46.500	16.500	63.000
021	Moropelang	51.500	5.500	57.000
022	Tritunggal	41.500	16.500	58.000
023	Kebonagung	41.500	16.500	58.000
Jumlah		916.500	258.500	1.175.000

Sumber : BAPEMAS Kab. Lamongan

Tabel. 8.2.
Penerimaan Dana Bandes (000 Rupiah)
Kecamatan Babat Tahun 2007 - 2010

Kode Desa	Nama Desa	2007	2008	2009	2010
(1)	(2)	(3)	4	5	(6)
001	Banaran	-	-	-	
002	Karangkembang	57.500	57.500	57.500	
003	Pucakwangi	47.000	47.000	47.000	
004	Gendongkulon	57.500	57.500	57.500	
005	Kuripan	68.500	68.500	68.500	
006	Bulumargi	74.000	74.000	74.000	
007	Sambangan	52.500	52.500	52.500	
008	Keyongan	58.000	58.000	58.000	
009	Patihan	47.000	47.000	47.000	
010	Datinawong	63.000	63.000	63.000	
011	Sumurgenuk	58.000	58.000	58.000	
012	Plaosan	47.000	47.000	47.000	
013	S o g o	47.000	47.000	47.000	
014	B a b a t	-	-	-	
015	Bedahan	52.500	52.500	52.500	
016	T r u n I	47.000	47.000	47.000	
017	T r e p a n	57.500	57.500	57.500	
018	Kebalanpelang	47.000	47.000	47.000	
019	Gembong	58.000	58.000	58.000	
020	Kebalandono	63.000	63.000	63.000	
021	Moropelang	57.000	57.000	57.000	
022	Tritunggal	58.000	58.000	58.000	
023	Kebonagung	58.000	58.000	58.000	
Jumlah		1.175.000	1.175.000	1.175.000	

Sumber : BAPEMAS Kab. Lamongan

Tabel. 8.3.
Ketetapan PBB per Desa
di Kecamatan Babat Tahun 2010

Kode Desa	Nama Desa	Wajib Pajak	Luas Tanah Kena Pajak (m ²)	Luas Bangunan Kena Pajak (m ²)
(1)	(2)	(3)	(4)	(5)
001	Banaran	1.314	844.367	81.105
002	Karangkembang	1.961	1.706.632	50.708
003	Pucakwangi	1.353	1.779.720	23.136
004	Gendongkulon	1.848	2.438.307	14.062
005	Kuripan	2.320	3.927.010	39.432
006	Bulumargi	2.942	5.708.735	28.576
007	Sambangan	1.606	2.485.955	9.121
008	Keyongan	1.901	2.683.243	25.991
009	Patihan	1.746	3.089.349	17.491
010	Datinawong	2.565	2.736.955	57.195
011	Sumurgenuk	2.519	4.053.690	24.364
012	Plaosan	1.283	1.340.046	53.549
013	S o g o	1.001	1.524.762	16.394
014	B a b a t	3.182	748.591	232.527
015	Bedahan	1.045	895.021	30.526
016	T r u n I	919	1.083.635	18.763
017	T r e p a n	1.224	1.634.696	11.109
018	Kebalanpelang	2.004	3.004.148	19.321
019	Gembong	2.001	2.738.224	31.403
020	Kebalandono	1.826	2.368.789	40.733
021	Moropelang	1.699	1.707.195	39.989
022	Tritunggal	1.929	2.343.804	46.531
023	Kebonagung	979	1.406.587	13.438
Jumlah		41.167	52.249.461	925.464

Sumber : Kantor Kec. Babat

Tabel. 8.4.
Realisasi Pemasukan PBB (Rupiah) per Desa
Kecamatan Babat Tahun 2010

Kode Desa	Nama Desa	Target	Realisasi	Persentase
(1)	(2)	(3)	(4)	(6)
001	Banaran	71.294.019	71.294.019	100,00
002	Karangkembang	43.048.943	43.048.943	100,00
003	Pucakwangi	19.832.266	19.832.266	100,00
004	Gendongkulon	35.046.229	35.046.229	100,00
005	Kuripan	38.255.602	38.255.602	100,00
006	Bulumargi	47.058.037	47.058.037	100,00
007	Sambangan	26.008.290	26.008.290	100,00
008	Keyongan	31.295.299	31.295.299	100,00
009	Patihan	32.769.890	32.769.890	100,00
010	Datinawong	40.333.232	40.333.232	100,00
011	Sumurgenuk	41.841.840	41.841.840	100,00
012	Plaosan	40.331.247	40.331.247	100,00
013	S o g o	21.456.078	21.456.078	100,00
014	B a b a t	161.933.052	161.933.052	100,00
015	Bedahan	41.314.465	41.314.465	100,00
016	T r u n I	10.455.457	10.455.457	100,00
017	T r e p a n	16.894.616	16.894.616	100,00
018	Kebalanpelang	36.949.848	36.949.848	100,00
019	Gembong	45.837.793	45.837.793	100,00
020	Kebalandono	40.919.433	40.919.433	100,00
021	Moropelang	36.642.717	36.642.717	100,00
022	Tritunggal	43.954.910	43.954.910	100,00
023	Kebonagung	19.585.735	19.585.735	100,00
024	Petrokimia Gresik	213.761.134	213.761.134	100,00
025	Semen Gresik	44.796.798	44.796.798	100,00
Jumlah		1.201.616.930	1.201.616.930	100,00

Sumber : Kantor Kec. Babat

Tabel. 8.5.
 Jumlah Sarana Perekonomian
 di Kecamatan Babat Tahun 2010

Kode Desa	Nama Desa	Pasar Umum	Pasar Hewan	Toko Kios/ Warung	KUD/ Koperasi	Mini Market
(1)	(2)	(3)	(4)	(5)	(6)	(7)
001	Banaran	-	1	121	2	2
002	Karangkembang	-	-	15	-	-
003	Pucakwangi	-	-	11	-	-
004	Gendongkulon	-	-	16	-	-
005	Kuripan	-	-	29	-	-
006	Bulumargi	-	-	32	-	-
007	Sambangan	-	-	9	-	-
008	Keyongan	1	-	18	-	-
009	Patihan	-	-	14	1	-
010	Datinawong	-	-	32	-	-
011	Sumurgenuk	-	-	14	-	-
012	Plaosan	1	-	96	1	-
013	S o g o	-	-	33	-	-
014	B a b a t	1	-	186	8	4
015	Bedahan	-	-	19	-	-
016	T r u n I	-	-	20	-	-
017	T r e p a n	-	-	14	-	-
018	Kebalanpelang	-	-	28	-	-
019	Gembong	1	-	48	1	-
020	Kebalandono	-	-	32	-	-
021	Moropelang	1	-	69	1	1
022	Tritunggal	-	-	42	-	-
023	Kebonagung	-	-	10	-	-
Jumlah		5	1	908	14	7

Sumber : Kantor Kec. Babat

Tabel 8.6
Perkembangan Jumlah Objek Pajak Bumi dan Bangunan
Kecamatan Babat tahun 2010

Kode Desa	Desa/ Kelurahan	Jumlah Objek Pajak		
		2008	2009	2010
(1)	(2)	(3)	(4)	(5)
001	Banaran	1.314	1.314	1.314
002	Karangkembang	1.961	1.961	1.961
003	Pucakwangi	1.353	1.353	1.353
004	Gendongkulon	1.848	1.848	1.848
005	Kuripan	2.320	2.320	2.320
006	Bulumargi	2.942	2.942	2.942
007	Sambangan	1.606	1.606	1.606
008	Keyongan	1.901	1.901	1.901
009	Patihan	1.746	1.746	1.746
010	Datinawong	2.565	2.565	2.565
011	Sumurgenuk	2.519	2.519	2.519
012	Plaosan	1.283	1.283	1.283
013	S o g o	1.001	1.001	1.001
014	B a b a t	3.182	3.182	3.182
015	Bedahan	1.045	1.045	1.045
016	T r u n I	919	919	919
017	T r e p a n	1.224	1.224	1.224
018	Kebalanpelang	2.004	2.004	2.004
019	Gembong	2.001	2.001	2.001
020	Kebalandono	1.826	1.826	1.826
021	Moropelang	1.699	1.699	1.699
022	Tritunggal	1.929	1.929	1.929
023	Kebonagung	979	979	979
Jumlah		41.167	41.167	41.167

Sumber : UPTD Kecamatan Babat

Tabel 8.7
Perkembangan Jumlah Pajak Bumi dan Bangunan (000 Rp)
Kecamatan Babat Tahun 2010

Kode Desa	Desa/ Kelurahan	Jumlah Pajak PBB (000 Rp)		
		2008	2009	2010
(1)	(2)	(3)	(3)	(4)
001	Banaran	51.877	68.482	71.294
002	Karangkembang	34.547	41.400	43.049
003	Pucakwangi	18.720	18.705	19.832
004	Gendongkulon	30.708	34.270	35.046
005	Kuripan	36.623	36.617	38.256
006	Bulumargi	45.638	45.639	47.058
007	Sambangan	25.636	25.616	26.008
008	Keyongan	30.220	30.221	31.295
009	Patihan	31.250	31.998	32.770
010	Datinawong	36.783	37.431	40.333
011	Sumurgenuk	39.674	40.976	41.842
012	Plaosan	29.681	35.340	40.331
013	S o g o	20.112	20.774	21.456
014	B a b a t	120.600	155.555	161.933
015	Bedahan	26.040	39.940	41.314
016	T r u n I	9.467	9.456	10.455
017	T r e p a n	16.157	16.162	16.895
018	Kebalanpelang	35.347	35.852	36.950
019	Gembong	39.996	43.964	45.838
020	Kebalandono	39.174	39.683	40.919
021	Moropelang	35.861	35.793	36.643
022	Tritunggal	42.954	40.605	43.955
023	Kebonagung	19.300	19.266	19.586
024	Petrokimia Gresik	213.761	213.923	213.761
025	Semen Gresik	0	44.858	44.797
Jumlah		1.030.126	1.162.526	1.201.616

Sumber : UPTD Kecamatan Babat

Tabel 8.8
Jumlah Bank Menurut Jenisnya dan Kantor Pegadaian
Kecamatan Babat Tahun 2010

Kode Desa	Desa/ Kelurahan	Jenis Bank		Kantor Pegadaian
		Bank Umum	Bank Perkreditan Rakyat	
(1)	(2)	(3)	(4)	(5)
001	Banaran	2	-	-
002	Karangembang	-	1	-
003	Pucakwangi	-	-	-
004	Gendongkulon	-	-	-
005	Kuripan	-	-	-
006	Bulumargi	-	-	-
007	Sambangan	-	-	-
008	Keyongan	-	-	-
009	Patihan	-	-	-
010	Datinawong	-	-	-
011	Sumurgenuk	-	-	-
012	Plaosan	1	1	-
013	S o g o	-	-	-
014	B a b a t	6	5	1
015	Bedahan	-	-	-
016	T r u n I	-	-	-
017	T r e p a n	-	-	-
018	Kebalanpelang	-	-	-
019	Gembong	-	-	-
020	Kebalandono	-	-	-
021	Moropelang	-	-	-
022	Tritunggal	-	-	-
023	Kebonagung	-	-	-
Jumlah		9	7	1

Sumber : Potensi Desa/ Kelurahan

Tabel 8.9
Jumlah Usaha Jasa Perorangan dan Perusahaan
Kecamatan Babat Tahun 2010

Kode Desa	Desa/ Kelurahan	Bengkel Mobil/ Motor	Reparasi Elektronik	Bengkel Las	Usaha Foto Copy
(1)	(2)	(3)	(4)	(5)	(6)
001	Banaran	5	3	4	2
002	Karangembang	3	0	3	1
003	Pucakwangi	0	0	1	0
004	Gendongkulon	0	2	0	0
005	Kuripan	0	0	0	0
006	Bulumargi	0	2	0	0
007	Sambangan	0	0	0	0
008	Keyongan	1	1	1	0
009	Patihan	0	1	0	0
010	Datinawong	2	3	0	0
011	Sumurgenuk	2	3	1	0
012	Plaosan	2	2	1	2
013	S o g o	1	2	1	0
014	B a b a t	5	5	6	8
015	Bedahan	2	1	2	2
016	T r u n I	0	1	0	0
017	T r e p a n	0	0	1	0
018	Kebalanpelang	0	2	0	0
019	Gembong	3	1	2	1
020	Kebalandono	1	0	1	0
021	Moropelang	3	1	1	3
022	Tritunggal	1	1	2	0
023	Kebonagung	0	1	0	0
Jumlah		31	32	27	19

Sumber : Potensi Desa/ Kelurahan

Tabel 8.10
Jumlah Usaha Jasa Perorangan
Kecamatan Babat Tahun 2010

Kode Desa	Desa/ Kelurahan	Persewaan Alat Pesta	Pangkas Rambut	Salon Kecantikan	Biro/ Agen Perjalanan Wisata
(1)	(2)	(3)	(4)	(5)	(6)
001	Banaran	2	2	2	-
002	Karangkembang	1	-	-	-
003	Pucakwangi	-	-	1	-
004	Gendongkulon	1	1	2	-
005	Kuripan	4	-	1	-
006	Bulumargi	2	-	-	-
007	Sambangan	2	-	1	-
008	Keyongan	2	-	1	-
009	Patihan	3	-	-	-
010	Datinawong	5	1	1	-
011	Sumurgenuk	2	1	1	-
012	Plaosan	1	1	2	-
013	S o g o	-	1	2	-
014	B a b a t	3	4	4	1
015	Bedahan	2	3	3	-
016	T r u n I	-	-	-	-
017	T r e p a n	1	-	1	-
018	Kebalanpelang	1	-	-	-
019	Gembong	-	1	3	-
020	Kebalandono	1	-	-	-
021	Moropelang	-	1	1	-
022	Tritunggal	3	1	-	-
023	Kebonagung	-	-	-	-
Jumlah		36	17	26	1

Sumber : Potensi Desa/ Kelurahan