

Kecamatan

DUSUN TENGAH

DALAM ANGKA

2018

Dusun Tengah Subdistrict in Figures 2018



BADAN PUSAT STATISTIK
KABUPATEN BARITO TIMUR
BPS - Statistics of Barito Timur Regency

Kecamatan

DUSUN TENGAH

DALAM ANGKA

2018

Dusun Tengah Subdistrict in Figures 2018

Kecamatan Dusun Tengah Dalam Angka 2018

Dusun Tengah Subdistrict in Figures 2018

ISSN : 2302-5093
Katalog/Catalog : 1102001.6212050
No. Publikasi/Publication Number : 62120.1809
Ukuran Buku/Book Size : 14,8 x 21 cm
Jumlah Halaman/Number of Page : xxiv + 134 halaman/pages

Naskah/Manuscript:

Badan Pusat Statistik Kabupaten Barito Timur/BPS-Statistics of Barito Timur Regency

Penyunting/Editor:

Badan Pusat Statistik Kabupaten Barito Timur/BPS-Statistics of Barito Timur Regency

Tata Letak, Gambar Kover, dan Infografis/Layout, Cover Designed, and Infographic:

Badan Pusat Statistik Kabupaten Barito Timur/BPS-Statistics of Barito Timur Regency

Ilustrasi Cover/Cover Illustration:

**Riam Kusing di Desa Sumber Garungung/
Kusing Waterfall in Sumber Garungung Village**

Diterbitkan Oleh/Published by:

**© Badan Pusat Statistik Kabupaten Barito Timur
BPS-Statistics of Barito Timur Regency**

Dicetak oleh/Printed by:

Badan Pusat Statistik Kabupaten Barito Timur/BPS-Statistics of Barito Timur Regency

Dilarang mengumumkan, mendistribusikan, mengomunikasikan, dan/atau menggandakan sebagian atau seluruh isi buku ini untuk tujuan komersial tanpa ijin tertulis dari Badan Pusat Statistik Kabupaten Barito Timur.

Prohibited announced, distribute, communicate, and/or copying of this part or the whole of this book for commercial purposes without permission from BPS –Statistics of Barito Timur Regency

TIM PENYUSUN
Drafting Team

Penanggung Jawab Umum/General Director : Agust Bernaldus
Naskah/Manuscript : Agusni Rahman
Tata Letak/Layout : Kartika Yunitaningtyas
Infografis/Infographic : Moch Mifthachul Mubbarak
Penyunting/Editor : Kartika Yunitaningtyas
Gambar Kulit/Cover Design : Rengga Anggia

<https://bartimkab.bps.go.id/>

PETA KECAMATAN DUSUN TENGAH

Map of Dusun Tengah Subdistrict



KEPALA BPS KABUPATEN BARITO TIMUR
Chief Statistician of Barito Timur Regency



Drs, Agust Bernaldus



KATA PENGANTAR

Publikasi “**Kecamatan Dusun Tengah Dalam Angka Tahun 2018**” merupakan publikasi tahunan Badan Pusat Statistik (BPS) Kabupaten Barito Timur. Publikasi ini disusun oleh Koordinator Statistik Kecamatan (KSK) Dusun Tengah guna memberikan gambaran mengenai keadaan geografi, penduduk, sosial ekonomi, dan sebagainya dalam wilayah Kecamatan Dusun Tengah.

Dalam Penyusunan publikasi ini, data yang disusun diperoleh dari berbagai sumber baik dari kegiatan-kegiatan yang dilaksanakan oleh BPS Kabupaten Barito Timur, dinas/instansi terkait, maupun para aparat pemerintah baik dari tingkat kecamatan hingga desa/kelurahan. Publikasi ini diharapkan dapat memenuhi kebutuhan para konsumen data, serta dapat dijadikan sebagai dasar dalam perencanaan pembangunan, khususnya Kecamatan Dusun Tengah sendiri.

Meskipun telah diupayakan kelengkapan dan penyempurnaan data yang disajikan, namun masih terasa belum dapat memenuhi kebutuhan pemakai data. Karena itu saran, pendapat dan kritik yang konstruktif dari berbagai pihak sangat diharapkan, guna perbaikan dan penyempurnaan publikasi ini dimasa mendatang.

Kepada semua pihak yang telah memberikan bantuannya sehingga dapat terbitnya publikasi ini, kami ucapkan terima kasih. Semoga kerjasama yang baik ini dapat kita tingkatkan dimasa yang akan datang.

Akhirnya semoga Tuhan Yang Maha Esa selalu melimpahkan rahmat dan hidayah-Nya kepada kita semua, Demikian dan terima kasih.

Ampah Kota, 26 September 2018

**Kepala Badan Pusat Statistik
Kabupaten Barito Timur,**

Drs, Agus Bernaldus



PREFACE

The Publication of “Dusun Tengah Subdistrict in Figures 2018” is an annual publication Statistics Board of Barito Timur Regency, This Publication is made by Statistics Coordinator of Dusun Tengah Subdistrict for give the description about geographical, environment, socio economic, and other situation in Dusun Tengah.

For the preparation of this book, data are collected from many sources such as from many activities of Statistics Board of Barito Timur Regency, boards/institutions, and government officials in Subdistrict nor village/ward level. Hopefully this publication will be useful for all of us to plan preparation and implementation of the development Dusun Tengah Subdistrict.

Although a great effort for the completion of it had already been made, it could not meet the need of data user. Therefore, readers constructive criticism and suggestion for the completion of the publication are needed in the next time.

Our gratitude goes to all government and private institutions that have already contributed data for its preparation this book. Hopefully, this valuable cooperation can keep being endlessly increased.

Hopefully God always give His blessing for all of us, Thank you.

Ampah Kota, 26 September 2018

**Chief Statistician of
Barito Timur Regency**

Drs, Agus Bernaldus

DAFTAR ISI

Contents

	Halaman <i>Page</i>
Peta Wilayah Kecamatan Dusun Tengah <i>Map of Dusun Tengah Subdistrict</i>	v
Kata Pengantar <i>Preface</i>	ix
Daftar Isi <i>Contents</i>	xi
Daftar Tabel <i>List of Tables</i>	xiii
Daftar Gambar <i>List of Figures</i>	xxi
Penjelasan Umum <i>Explanatory Notes</i>	xxiii
1 Geografi dan Iklim <i>Geography and Climate</i>	1
2 Pemerintahan <i>Government</i>	15
3 Penduduk <i>Population</i>	29
4 Sosial <i>Social</i>	41
5 Pertanian <i>Agriculture</i>	65

6	Industri dan Energi <i>Industry and Energy</i>	85
7	Perdagangan <i>Trade</i>	97
8	Transportasi, Komunikasi dan Pariwisata <i>Transportation, Communication and Tourism</i>	109
9	Keuangan dan Harga <i>Financial and Prices</i>	123

<https://bartimkab.bps.go.id>

DAFTAR TABEL

List of Tables

Halaman
Page

1 GEOGRAFI DAN IKLIM

GEOGRAPHY AND CLIMATE

1.1	Luas Wilayah Menurut Desa/Kelurahan di Kecamatan Dusun Tengah, 2017 <i>Wide Area by Village/Ward in Dusun Tengah Subdistrict, 2017</i>	9
1.2	Tinggi dari Permukaan Laut dan Tingkat Kemiringan Lahan Menurut Desa/Kelurahan di Kecamatan Dusun Tengah, 2017 <i>Altitude of Sea Level and Slope Level Area by Village/Ward in Dusun Tengah Subdistrict, 2017</i>	10
1.3	Nama-nama Sungai dan Desa yang Dilintasi di Kecamatan Dusun Tengah, 2017 <i>Rivers Names and Village/Ward that was Crossed in Dusun Tengah Subdistrict, 2017</i>	11
1.4	Temperatur, Kelembaban Relatif, dan Tekanan Udara Kabupaten Barito Timur, 2017 <i>Temperature, Relative Humidity, and Air Pressure of Barito Timur Regency, 2017</i>	12
1.5	Curah Hujan, Hari Hujan, Kecepatan angin, dan Arah Angin di Kabupaten Barito Timur, 2017 <i>Rainfall, Rainday, Wind Velocity, and Wind Direction of Barito Timur Regency, 2017</i>	13

2 PEMERINTAHAN

GOVERNMENT

2.1	Nama-nama Desa/Kelurahan Menurut Status Pemerintahan di Kecamatan Dusun Tengah, 2017 <i>Name of Village/Ward by Status of Government Administration in Dusun Tengah Subdistrict, 2017</i>	23
-----	--	----

2.2	Banyaknya Satuan Lingkungan Setempat (SLS) Menurut Desa/Kelurahan di Kecamatan Dusun Tengah, 2016 <i>Number of Unit Local Environment by Village/Ward in Dusun Tengah Subdistrict, 2017</i>	24
2.3	Desa/Kelurahan Menurut Keberadaan Badan Perwakilan Desa/Dewan Kelurahan di Kecamatan Dusun Tengah, 2017 <i>Village/Ward by Presence of Village Representatives Bodies/Ward Council in Dusun Tengah Subdistrict, 2017</i>	25
2.4	Banyaknya Aparat Pemerintah Menurut Desa/Kelurahan dan Jenis Kelamin di Kecamatan Dusun Tengah, 2017 <i>Number of Government Official by Village/Ward and Sex in Dusun Tengah Subdistrict, 2017</i>	26
2.5	Aparat Pemerintah Menurut Tingkat Pendidikan yang Ditamatkan di Kecamatan Dusun Tengah, 2017 <i>Government Officials by Level Education Attained in Dusun Tengah Subdistrict, 2017</i>	27
3	PENDUDUK	
	POPULATION	
3.1	Banyaknya Rumah Tangga dan Penduduk menurut Desa/Kelurahan, Jenis Kelamin, dan Rasio Jenis Kelamin di Kecamatan Dusun Tengah, 2017 <i>Number of Households and Population by Village/Ward, Sex, and Sex Ratio in Dusun Tengah Subdistrict, 2017</i>	37
3.2	Luas Wilayah, Jumlah Penduduk dan Kepadatan Penduduk menurut Desa/Kelurahan di Kecamatan Dusun Tengah, 2017 <i>Wide Area, Number Population, and Population Density by Village/Ward in Dusun Tengah Subdistrict, 2017</i>	38
3.3	Banyaknya Penduduk Menurut Kelompok Umur di Kecamatan Dusun Tengah, 2017 <i>Number of Population by Ages Groups in Dusun Tengah Subdistrict, 2017</i>	39
4	SOSIAL	
	SOCIAL	
4.1	Jenis Pencemaran yang Pernah Terjadi Menurut Desa/Kelurahan di Kecamatan Dusun Tengah, 2017	

	<i>Type of Pollution That Ever Had by Village/Ward in Dusun Tengah Subdistrict, 2017</i>	49
4.2	Jenis Bencana Alam yang Pernah Terjadi Menurut Desa/Kelurahan di Kecamatan Dusun Tengah, 2017 <i>Type of Natural Disasters Which Ever Been by Village/Ward in Dusun Tengah Subdistrict, 2017</i>	50
4.3	Jumlah Sarana Kesehatan Menurut Desa/Kelurahan di Kecamatan Dusun Tengah, 2017 <i>Number of Health Facilities by Village/Ward in Dusun Tengah Subdistrict, 2017</i>	51
4.4	Jumlah Tenaga Kesehatan Menurut Desa/Kelurahan di Kecamatan Dusun Tengah, 2017 <i>Number of Health Workers by Village/Ward in Dusun Tengah Subdistrict, 2017</i>	53
4.5	Wabah Penyakit yang Pernah Melanda Menurut Desa/Kelurahan di Kecamatan Dusun Tengah, 2017 <i>Epidemic Diseases which ever been by Village/Ward in Dusun Tengah Subdistrict, 2017</i>	54
4.6	Banyaknya Klinik KB, Posyandu, dan Kader KB Menurut Desa/Kelurahan di Kecamatan Dusun Tengah, 2017 <i>Number of Family Planning Program Clinics, Integrated Services Post, and Family Planning Cadre by Village/Ward in Dusun Tengah Subdistrict, 2017</i>	55
4.7	Banyaknya Peserta KB Menurut Desa/Kelurahan dan Jenis Alat Kontrasepsi yang digunakan di Kecamatan Dusun Tengah, 2017 <i>Number of Family Planning Participants by Village/Ward and Types of Contraceptives Used in Dusun Tengah Subdistrict, 2017</i>	56
4.8	Banyaknya Pasangan Usia Subur dan Peserta KB Aktif Menurut Desa/Kelurahan di Kecamatan Dusun Tengah, 2017 <i>Number of Fertile Age Couples and Active Acceptors Family Planning by Village/Ward in Dusun Tengah Subdistrict, 2017</i>	57
4.9	Banyaknya Sekolah, Guru, dan Murid Sekolah Dasar (SD) Menurut Desa/Kelurahan di Kecamatan Dusun Tengah, 2017 <i>Number of Schools, Teachers, and Pupils of Elementary Schools by Village/Ward in Dusun Tengah Subdistrict, 2017</i>	58

4.10	Banyaknya Sekolah, Guru, dan Murid Madrasah Ibtidaiyah (MI) Menurut Desa/Kelurahan di Kecamatan Dusun Tengah, 2017 <i>Number of Schools, Teachers, and Pupils of Madrasah Ibtidaiyah (MI) By Village/Ward in Dusun Tengah Subdistrict, 2017</i>	59
4.11	Banyaknya Sekolah, Guru, dan Murid Sekolah Menengah Pertama (SMP) Menurut Desa/Kelurahan di Kecamatan Dusun Tengah, 2017 <i>Number of Schools, Teachers, and Pupils of Junior High Schools By Village/Ward in Dusun Tengah Subdistrict, 2017</i>	60
4.12	Banyaknya Sekolah, Guru, dan Murid Madrasah Tsanawiyah (MTs) Menurut Desa/Kelurahan di Kecamatan Dusun Tengah, 2017 <i>Number of Schools, Teachers, and Pupils of Madrasah Tsanawiyah (MTs) By Village/Ward in Dusun Tengah Subdistrict, 2017</i>	61
4.13	Banyaknya Sekolah, Guru dan Murid Sekolah Menengah Atas (SMA) Menurut Desa/Kelurahan di Kecamatan Dusun Tengah, 2017 <i>Number of Schools, Teachers, and Pupils of Senior High School By Village/Ward in Dusun Tengah Subdistrict, 2017</i>	62
4.14	Banyaknya Tempat Peribadatan Menurut Desa/Kelurahan di Kecamatan Dusun Tengah, 2017 <i>Number of Religious Worship Facilities by Village/Ward in Dusun Tengah Subdistrict, 2017</i>	63
4.15	Keberadaan Tenaga Keamanan Menurut Desa/Kelurahan dan Jenisnya di Kecamatan Dusun Tengah, 2017 <i>Availability of Security Personnel by Village/Ward and Types in Dusun Tengah Subdistrict, 2017</i>	64

5 PERTANIAN
AGRICULTURE

5.1	Luas Panen, Produksi, dan Produktivitas Tanaman Bahan Makanan Menurut Jenisnya di Kecamatan Dusun Tengah di Kecamatan Dusun Tengah, 2013-2015 <i>Harvested Area, Production, and Productivity of Food Crops by Types in Dusun Tengah Subdistrict, 2013-2015</i>	73
5.2	Produksi Tanaman Sayuran Menurut Jenisnya di Kecamatan Dusun Tengah (Kuintal), 2014-2017	

	<i>Production of Vegetables Types in Dusun Tengah by Subdistrict (Quintal), 2014-2017</i>	76
5.3	Produksi Buah-buahan Menurut Jenisnya di Kecamatan Dusun Tengah (Kuintal), 2014-2017 <i>Production of Fruits by Types in Dusun Tengah Subdistrict (Quintal), 2014-2017.....</i>	77
5.4	Luas dan Produksi Tanaman Perkebunan Menurut Jenisnya di Kecamatan Dusun Tengah, 2014-2017 <i>Area and Production of Crops by Types in Dusun Tengah Subdistrict, 2014-2017.....</i>	78
5.5	Populasi Ternak Menurut Jenisnya di Kecamatan Dusun Tengah (Ekor), 2014-2017 <i>Livestock Population by Types in Dusun Tengah Subdistrict (Heads), 2014-2017.....</i>	80
5.6	Populasi Unggas Menurut Jenisnya di Kecamatan Dusun Tengah (Ekor), 2014-2017 <i>Population of Poultry by Types in Dusun Tengah Subdistrict (Heads), 2014-2017.....</i>	81
5.7	Keberadaan Kelompok Tani Menurut Desa/Kelurahan di Kecamatan Dusun Tengah, 2017 <i>Avibility of Farmer Groups by Village/Ward in Dusun Tengah Subdistrict, 2017.....</i>	82
5.8	Keberadaan Faktor Pendukung Pertanian Menurut Desa/Kelurahan di Kecamatan Dusun Tengah, 2017 <i>Avibility of Farming Supporting Factors by Village/Ward in Dusun Tengah Subdistrict, 2017.....</i>	83
6	INDUSTRI DAN ENERGI INDUSTRY AND ENERGY	
6.1	Banyaknya Industri Kecil dan Kerajinan Rumah Tangga Menurut Desa/Kelurahan di Kecamatan Dusun Tengah, 2017 <i>Number of Small and Household Establishments by Village/Ward in Dusun Tengah Subdistrict, 2017.....</i>	93

6.2	Keberadaan Lokasi Penggalian Kategori C dan Mayoritas Penggunaan Bahan Bakar untuk Memasak Menurut Desa/Kelurahan di Kecamatan Dusun Tengah, 2017 <i>Avibility of Location Category C Excavation and Majority Fuel Use for Cooking by Village/Ward in Dusun Tengah Subdistrict, 2017</i>	94
6.3	Keberadaan Jaringan Listrik PLN Menurut Desa/Kelurahan di Kecamatan Dusun Tengah, 2017 <i>Availibility of PLN's Electricity Network by Village/Ward and Types in Dusun Tengah Subdistrict, 2017</i>	95
6.4	Keberadaan Penerangan Jalan Utama Menurut Desa/Kelurahan dan Jenisnya di Kecamatan Dusun Tengah, 2017 <i>Avibility of Principal Road Lighting by Village/Ward and Types in Dusun Tengah Subdistrict, 2017</i>	96
7	PERDAGANGAN	
	TRADE	
7.1	Banyaknya Sarana Ekonomi Menurut Desa/Kelurahan di Kecamatan Dusun Tengah, 2017 <i>Number of Economic Facilities by Village/Ward in Dusun Tengah Subdistrict, 2017</i>	105
7.2	Banyaknya Warung Makan, Restoran, Hotel, dan Penginapan Menurut Desa/Kelurahan di Kecamatan Dusun Tengah, 2017 <i>Number of Food Stalls, Restaurant, Hotels, and Lodging by Village/Ward in Dusun Tengah Subdistrict, 2017</i>	106
7.3	Banyaknya Pedagang yang Melakukan Registrasi di Kecamatan Dusun Tengah, 2015-2017 <i>Number of Saler who Registered in Dusun Tengah Subdistrict, 2015-2017</i>	107
8	TRANSPORTASI, KOMUNIKASI, DAN PARIWISATA	
	TRANSPORTATION, COMMUNICATION, AND TOURISM	
8.1	Jenis Permukaan Jalan Terluas Menurut Desa/Kelurahan di Kecamatan Dusun Tengah, 2017 <i>Type of The Largest Road Surface by Village/Ward in Dusun Tengah Subdistrict, 2017</i>	117

8.2	Jarak dari Masing-masing Desa/Kelurahan ke Ibukota Kecamatan dan Ibukota Kabupaten (Km) di Kecamatan Dusun Tengah, 2017 <i>Distances of Each Village/Ward to The Capital of Subdistrict and The Capital of Regency (Km) in Dusun Tengah Subdistrict, 2017.....</i>	118
8.3	Banyaknya Sarana Komunikasi dan Informasi Menurut Desa/Kelurahan di Kecamatan Dusun Tengah, 2017 <i>Number of Communication and Information Means by Village/Ward in Dusun Tengah Subdistrict, 2017.....</i>	119
8.4	Banyaknya Hotel dan Akomodasi Lainnya Menurut Desa/Kelurahan di Kecamatan Dusun Tengah, 2017 <i>Number of Hotels and Others Accomodation by Village/Ward in Dusun Tengah Subdistrict, 2017</i>	120
8.5	Keberadaan Tempat Pariwisata di Kecamatan Dusun Tengah, 2017 <i>The Existence of Tourism Location in Dusun Tengah Subdistrict, 2017.....</i>	121
9	KEUANGAN DAN HARGA FINANCIAL AND PRICE	
9.1	Banyaknya Fasilitas Instansi Keuangan dan Perbankan Menurut Desa/ Kelurahan di Kecamatan Dusun Tengah, 2017 <i>Number of Financial Institutions and Banking Facilities by Villages/ Ward in Dusun Tengah Subdistrict, 2017.....</i>	131
9.2	Banyaknya Koperasi Menurut Desa/Kelurahan dan Jenisnya di Kecamatan Dusun Tengah, 2017 <i>Number of Cooperation by Village/Ward and Types in Dusun Tengah Subdistrict, 2017</i>	132
9.3	Banyaknya Kios Sarana Produksi Pertanian Menurut Desa/ Kelurahan di Kecamatan Dusun Tengah, 2017 <i>Number of Agricultural Production Means Stalls by Village/Ward in Dusun Tengah Subdistrict, 2017</i>	133
9.4	Besarnya Alokasi Dana Desa/Kelurahan di Kecamatan Dusun Tengah (Rupiah), 2017 <i>Number of Allocation Funds of Village/Ward in Dusun Tengah Subdistrict, 2017.....</i>	134

DAFTAR GAMBAR

List of Figures

		Halaman <i>Page</i>
1	Luas Wilayah Menurut Desa/Kelurahan di Kecamatan Dusun Tengah, 2017 <i>Wide Area by Village/Ward in Dusun Tengah Subdistrict, 2017</i>	6
2	Banyaknya Aparat Pemerintah Menurut Desa/Kelurahan di Kecamatan Dusun Tengah, 2014 – 2016 <i>Number of Government Official by Village/Ward in Dusun Tengah Subdistrict, 2014 – 2016</i>	18
3	Penduduk Menurut Kelompok Umur di Kecamatan Dusun Tengah, 2017 <i>Population by Ages Groups in Dusun Tengah Subdistrict, 2017</i>	29
4	Jumlah Tenaga Kesehatan Menurut Desa/Kelurahan di Kecamatan Dusun Tengah, 2014 – 2016 <i>Number of Health Workers by Village/Ward in Dusun Tengah Subdistrict, 2014 – 2016</i>	38
5	Produksi Buah-buahan Menurut Jenisnya di Kecamatan Dusun Tengah (Kuintal), 2014 – 2016 <i>Production of Fruits by Types in Dusun Tengah Subdistrict, 2014 – 2016</i>	60
6	Desa/Kelurahan Menurut Sumber Penerangan di Kecamatan Dusun Tengah, 2012 – 2016 <i>Village/Ward by Souce of Lighting in Dusun Tengah Subdistrict, 2012 – 2016</i>	77
7	Banyaknya Sarana Ekonomi Menurut Desa/Kelurahan di Kecamatan Dusun Tengah, 2014 – 2016 <i>Number of Economic Means by Village/Ward in Dusun Tengah Subdistrict, 2014 – 2016</i>	87
8	Jarak dari Masing-masing Desa/Kelurahan ke Ibukota Kecamatan dan Ibukota Kabupaten (km), 2017	

Distance of Each Village/Ward The Capital of Subdistrict and the Capital of Regency (km), 2017..... 96

- 9 Besarnya Alokasi Dana Desa/Kelurahan di Kecamatan Dusun Tengah (Rupiah), 2017
Number of Allocation FundsVillage/Ward in Dusun Tengah Subdistrict (Rupiahs), 2017 107

<https://bartimkab.bps.go.id>

Penjelasan Umum

Tanda-tanda, satuan-satuan dan lain-lain yang digunakan dalam publikasi ini adalah sebagai berikut:

1. Tanda-tanda

Data belum tersedia	:	...
Data tidak tersedia	:	-
Data dapat diabaikan	:	0
Tanda desimal	:	,
Ada	:	√
Tidak ada	:	—
Angka diperbaiki	:	r)
Angka sementara	:	*)
Angka sangat sementara	:	***)
Angka perkiraan	:	e)
Rupiah	:	Rp
Dollar	:	\$

2. Satuan

Barel	:	158,99 liter = 0,159 m ³
Bata (untuk garam)	:	500 gram
Batang (untuk sabun)	:	400 gram
Botol	:	700 cc
Helai (untuk kain batik)	:	1 – 2 m
Kilogram (kg)	:	1000 gram = 10 ons
Kilometer (km)	:	1000 meter
Kuintal (kw)	:	100 kg
Liter (untuk beras)	:	0,8 kg
Long ton (lgt)	:	1000 kg
Lusin	:	12 buah
Metricubic feet (mcf)	:	0,283 m ³
Metric ton (m,ton)	:	1000 kg = 0,98421 long ton
Ons	:	100 gram

Satuan lainnya: buah, bungkus, butir, kaleng, ton-kilometer (ton-km), pulsa, jam, menit dan persen (%).

Explanatory Notes

Symbols, units and other which were used in this publication, are as follows:

1. Symbols

Data not yet available	:	...
Data not available	:	-
Data negligible	:	0
Decimal point	:	,
Available	:	√
Not available	:	—
Revised figures	:	r)
Preliminary figures	:	*)
Very Preliminary figures	:	**)
Estimated figures	:	e)
Rupiahs	:	Rp
Dollar	:	\$

2. Units

Barrel	:	158,99 litre = 0,159 m ³
Breguatee (for salt)	:	500 gram
Piece (for soap)	:	400 gram
Bottle	:	700 cc
Piece (for batik)	:	1 – 2 metres
Kilograms (kg)	:	1000 gram = 10 ons
Kilometres (km)	:	1000 metres
Quintal (kw)	:	100 kg
Litres (untuk beras)	:	0,8 kg
Long ton (lgt)	:	1000 kg
Dozen	:	12 unit
Metricubic feet (mcf)	:	0,2832 m ³
Metric ton (m,ton)	:	1000 kg = 0,98421 long ton
Ounce (oz)	:	100 gram

Other units: unit, pack, number, tin pulse, ton-kilometres (ton-km), hour, minute, percent (%).

BAB 1

GEOGRAFI DAN IKLIM

Geography and Climate

RATA - RATA
CURAH HUJAN
Rainfall Average
232,06 MM

RATA - RATA HARI HUJAN
Rainday Average
20,5 $\frac{\text{HARI}}{\text{BULAN}}$ $\frac{\text{Day}}{\text{Month}}$



KETINGGIAN
KECAMATAN DUSUN TENGAH
Altitude of Sea Level

23 MDPL
MASL

LUAS WILAYAH
KECAMATAN DUSUN TENGAH
Wide Area of Subdistrict

371 KM²

PENJELASAN TEKNIS

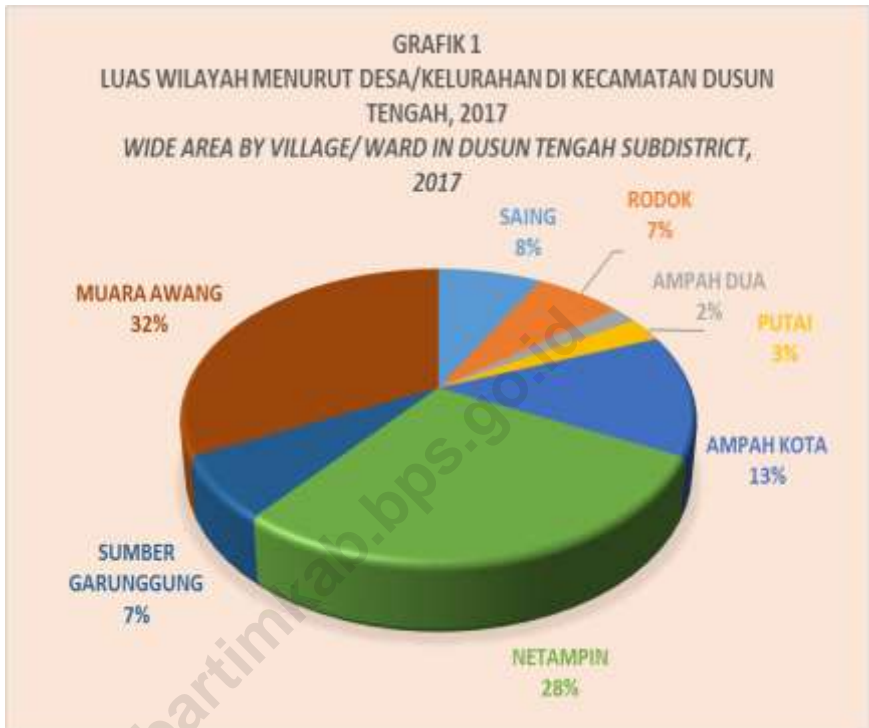
1. **Secara astronomis**, Barito Timur terletak antara 1°2' Lintang Utara dan 2°5' Lintang Selatan dan antara 114°-115° Bujur Timur.
2. **Berdasarkan posisi geografisnya**, Kabupaten Barito Timur memiliki batas-batas: Utara dan Barat – Kabupaten Barito Selatan; Selatan – Kabupaten Barito Selatan dan Provinsi Kalimantan Selatan; Timur – Provinsi Kalimantan Selatan. Berdasarkan letak geografisnya, Kabupaten Barito Timur berada di tengah pulau Kalimantan, sebelah timur sungai Barito dan tidak memiliki wilayah laut.
3. **Kabupaten Barito Timur** terdiri dari 10 Kecamatan dengan tinggi wilayah berkisar antara 15-80 m di atas permukaan laut.
4. **Tinggi desa/kelurahan dari permukaan laut** diperoleh dengan mengukur koordinat dan tinggi kantor desa/kelurahan dari permukaan air laut dalam satuan meter dari permukaan air laut yang diukur menggunakan altimeter.

TECHNICAL NOTES

1. **Astronomically**, Barito Timur Regency is located between 1°2' North latitude and 2°5' South latitude, and between 114°-115° East longitude.
2. **In terms of geographic position**, Barito Timur Regency has boundaries as follows: North and West – Barito Selatan Regency; South – Barito Selatan Regency and Kalimantan Selatan Province; East Kalimantan Selatan Province. In terms of geographic location, Barito Timur Regency is located in the center of Borneo island, east of the river Barito and do not have a sea are.
3. **Barito Timur Regency** has 10 Subdistrict. Geographically average altitude of the Subdistrict Awang is about 15 - 18 meters above sea level.
4. **The height of the village/ward from the sea level** is obtained by measuring the coordinates and height of the village/ward office from the aut water surface within one meter of dpal measured using the altimeter.

5. **Tinggi kecamatan dari permukaan laut** diperoleh dengan mengukur koordinat dan tinggi kantor kecamatan dari permukaan air laut dalam satuam meter yang diukur menggunakan altimeter.
6. **Sungai** yang melintasi desa adalah sungai yang alirannya melalui wilayah desa/kelurahan termasuk juga sungai yang menjadi batas desa/kelurahan.
5. *The subdistrict of the sea level is obtained by measuring the coordinates and height of the subdistrict office from the surface of the aut water within a meter of dpal measured using an altimeter.*
6. *Rivers that pass through the village are streams flowing through the village/ward area including the river that becomes the boundary of the village/ward.*

ULASAN	DESCRIPTION
<p>Secara geografis Kecamatan Dusun Tengah berbatasan dengan satu provinsi di luar Kalimantan Tengah dan lima kecamatan di dalam kabupaten. Di sebelah utara berbatasan dengan Kecamatan Raren Batuah, sebelah timur berbatasan dengan sebagian wilayah Provinsi Kalimantan Selatan, sebelah selatan berbatasan dengan Kecamatan Paku, Kecamatan Awang, dan Kecamatan Patangkep Tutui, sedangkan sebelah barat berbatasan dengan Kecamatan Pematang Karau.</p>	<p><i>Geographically, Dusun Tengah Subdistrict bordering the provinces outside Kalimantan Tengah and the five subdistricts in the regency. In the north bordering of Raren Batuah Subdistrict, east by some parts of Kalimantan Selatan Province, in the south by the Paku, Awang, and the Patangkep Tutui Subdistrict, while the west is bordered by Pematang Karau Subdistrict.</i></p>
<p>Kecamatan Dusun Tengah merupakan salah satu kecamatan dalam wilayah Kabupaten Barito Timur yang terletak di bagian timur ibukota kabupaten dengan luas wilayah 371 km² atau 9,68 persen dari luas Barito Timur. Kecamatan Dusun Tengah terdiri dari satu kelurahan dan tujuh desa definitif, Desa Muara Awang dan Netampin merupakan dua desa terluas, masing-masing luasnya adalah 120 km² atau 32,34 persen dan 105 km² atau 28,30 persen dari luas kecamatan.</p>	<p><i>Dusun Tengah Subdistrict is one of the subdistricts in Barito Timur Regency located in the eastern part of the capital regency with an area of 371 km², or 9,68 percent of the area of Barito Timur Regency. Dusun Tengah Subdistrict consist of one ward and seven villages, Muara Awang and Netampin Villages is two widest village, respectively breadth is 120 km² or 32,34 percent and 105 km² or 28,30 percent of the subdistrict.</i></p>
<p>Secara geografis, Kecamatan Dusun Tengah rata-rata berada pada ketinggian 26 m dari permukaan laut dengan tingkat kemiringan landai (kurang dari 15 derajat) kecuali Desa Muara Awang yang memiliki kemiringan sedang (15-25 derajat).</p>	<p><i>Geographically, Dusun Tengah Subdistrict average lies at a height of 26 m above sea level with a gentle slope (less than 15 degrees) except Muara Awang Village which has a moderate slope (15-25 degrees).</i></p>



Tabel 1.1 Luas Wilayah Menurut Desa/Kelurahan di Kecamatan Dusun Tengah, 2017
Table Wide Area by Village/Ward in Dusun Tengah Subdistrict, 2017

Desa/Kelurahan <i>Village/Ward</i>	Luas (Km²) <i>Area (Km²)</i>	% Luas Terhadap Kecamatan <i>% From Subdistrict Area</i>
(1)	(2)	(3)
004 SAING	29,00	7,82
005 RODOK	24,30	6,55
006 AMPAH DUA	7,00	1,89
007 PUTAI	10,00	2,69
008 AMPAH KOTA	50,00	13,48
009 NETAMPIN	105,00	28,30
010 SUMBER GARUNGGUNG	25,70	6,93
011 MUARA AWANG	120,00	32,34
DUSUN TENGAH	371,00	100,00

Sumber: Sekretariat Daerah Kabupaten Barito Timur
Source: Regional Secretary of Barito Timur Regency

Tabel 1.2 Tinggi dari Permukaan Laut dan Tingkat Kemiringan Lahan Menurut Desa/Kelurahan di Kecamatan Dusun Tengah, 2017
Altitude of Sea Level and Slope Level Area by Village/Ward in Dusun Tengah Subdistrict, 2017

Desa/Kelurahan <i>Village/Ward</i>	Tinggi dari Permukaan Laut (m) <i>Altitude of Sea Level (m)</i>	Kemiringan Lahan <i>Slope</i>		
		Landai <i>Slightly</i> ($< 15^\circ$)	Sedang <i>Average</i> ($15-25^\circ$)	Curam <i>Cliff</i> ($>25^\circ$)
(1)	(2)	(3)	(4)	(5)
004 SAING	60,9	√	-	-
005 RODOK	52,3	√	-	-
006 AMPAH DUA	36,2	√	-	-
007 PUTAI	45,6	√	-	-
008 AMPAH KOTA	27,8	√	-	-
009 NETAMPIN	41,9	√	-	-
010 SUMBER GARUNGGUNG	52,7	√	-	-
011 MUARA AWANG	51,9	-	√	-
DUSUN TENGAH	23,0	7	1	0

Sumber: Kantor Desa/Kelurahan

Source: *Village/Ward Official*

Tabel 1.3 Nama-nama Sungai dan Desa/Kelurahan yang Dilintasi di Kecamatan Dusun Tengah, 2017
Rivers Names and Village/Ward that was Crossed in Dusun Tengah Subdistrict, 2017

Desa/Kelurahan <i>Village/Ward</i>	Nama Sungai <i>Name of River</i>
(1)	(2)
004 SAING	Niwung, Wuyau, Turu, Jala, Mampahe
005 RODOK	Wuyau mea, Tuyau, Payululung, Taluyun
006 AMPAH DUA	Karau, Wuyau
007 PUTAI	Karau, Putai idi
008 AMPAH KOTA	Karau, Talohen, Putai idi
009 NETAMPIN	Karau, Jalalangit, Purlan, Poon, Jawan
010 SUMBER GARUNGGUNG	Garunggung, Purlan, Tuyau, Jahon, Bua
011 MUARA AWANG	Karau, Awang, Bianon

Sumber: Kantor Desa/Kelurahan
Source: Village/Ward Official

Tabel 1.4 Temperatur, Kelembaban Relatif, dan Tekanan Udara Kabupaten Barito Timur, 2017

Temperature, Relative Humidity, and Air Pressure of Barito Timur Regency, 2017

Bulan Month	Temperatur (°C)		Kelembaban Relatif (%)		Tekanan Udara (Mb)	
	Temperature (°C)		Average Humidity (%)		Air Pressure (Mb)	
	Min Min	Maks Max	Min Min	Maks Max	Min Min	Maks Max
(1)	(2)	(3)	(4)	(5)	(6)	(7)
01. Januari	20,80	34,20	56,00	98,00	1 005,40	1 016,10
02. Februari	22,60	34,20	77,00	93,00	1 003,70	1 009,70
03. Maret	22,00	34,00	55,00	98,00	1 006,00	1 016,50
04. April	22,00	34,70	54,00	98,00	1 006,90	1 016,50
05. Mei	23,40	35,20	49,00	100,00	1 006,10	1 016,10
06. Juni	22,00	34,50	52,00	99,00	1 007,40	1 016,30
07. Juli	21,00	34,40	51,00	100,00	1 008,00	1 016,10
08. Agustus	23,00	33,60	56,00	98,00	1 006,90	1 015,90
09. September	22,30	35,40	49,00	99,00	1 006,90	1 017,20
10. Oktober	22,60	35,60	49,00	100,00	1 005,00	1 015,70
11. November	23,10	34,60	55,00	100,00	1 004,80	1 013,30
12. Desember	22,00	35,80	56,00	100,00	1 005,00	1 015,10
Rata-rata Mean	22,23	34,68	54,92	98,58	1 006,01	1 015,38
2016	22,59	34,96	50,83	99,33	1 006,33	1 016,39
2015	22,00	34,90	50,00	98,90	1 007,20	1 016,90
2014	21,94	34,89	52,75	98,67	1 011,23	1 015,06
2013	22,33	34,74	51,50	98,30	1 005,29	1 015,06

Sumber: Stasiun Meteorologi Buntok

Source: Meteorological Station Buntok

Tabel 1.5 Curah Hujan, Hari Hujan, Kecepatan angin, dan Arah Angin di Kabupaten Barito Timur, 2017
Rainfall, Rainday, Wind Velocity, and Wind Direction of Barito Timur Regency, 2017

Bulan <i>Month</i>	Hujan <i>Rain</i>		Angin <i>Wind</i>	
	Curah Hujan (mm) <i>Rainfall (mm)</i>	Hari Hujan (Hari) <i>Rainday (day)</i>	Kecepatan Maksimal (Knot) <i>Average Velocity (knot)</i>	Arah Angin <i>Wind Direction</i>
(1)	(2)	(3)	(4)	(5)
01. Januari	311,40	25,00	17,00	BARAT LAUT
02. Pebruari	221,70	14,00	7,00	BARAT LAUT
03. Maret	410,70	21,00	12,00	UTARA
04. April	224,70	24,00	12,00	UTARA
05. Mei	240,90	27,00	12,00	BARAT
06. Juni	187,30	13,00	10,00	UTARA
07. Juli	133,10	18,00	10,00	UTARA
08. Agustus	209,60	23,00	8,00	SELATAN
09. September	84,80	12,00	10,00	UTARA
10. Oktober	128,30	18,00	15,00	BARAT
11. Nopember	294,40	25,00	14,00	SELATAN
12. Desember	337,80	26,00	25,00	SELATAN
Rata-rata Mean	232,06	20,50	12,67	-
2016	319,39	20,17	12,92	-
2015	201,50	15,00	13,90	-
2014	231,13	15,00	6,54	-
2013	325,59	18,00	4,31	-

Sumber: Stasiun Meteorologi Buntok
Source: Meteorological Station Buntok

BAB 2

PEMERINTAHAN

Government



PENJELASAN TEKNIS

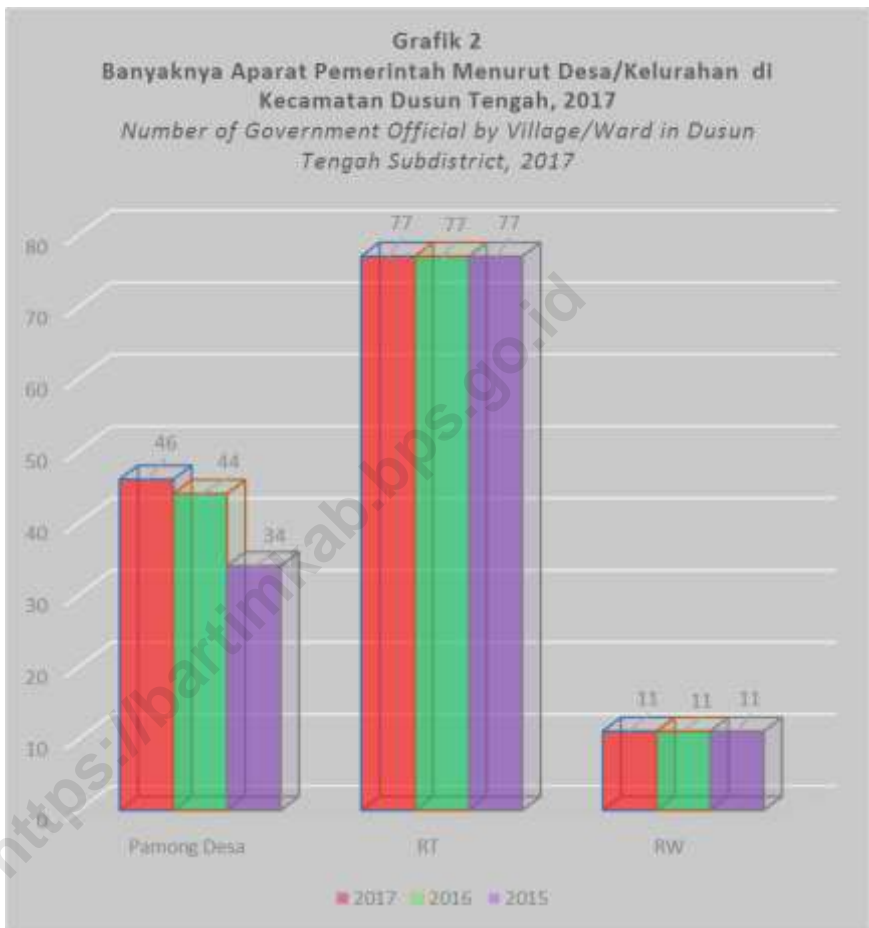
1. **Desa** adalah kesatuan masyarakat hukum yang memiliki batas wilayah yang berwenang untuk mengatur dan mengurus urusan pemerintahan, kepentingan masyarakat setempat berdasarkan prakarsa masyarakat, hak asal usul, dan/atau hak tradisional yang diakui dan dihormati dalam system pemerintahan Negara Kesatuan Republik Indonesia (UU No. 6 Th 2014 Tentang Desa).
2. **Kelurahan** adalah suatu wilayah yang dipimpin oleh seorang lurah sebagai perangkat daerah kabupaten dan/atau daerah kota di bawah kecamatan (UU No 32 Th 2004).
3. **Kepala Desa** merupakan pimpinan tertinggi dari pemerintah desa. Kepala desa dipilih secara langsung oleh masyarakat di desa tersebut.
4. **Lurah** merupakan pimpinan dari Kelurahan sebagai Perangkat Daerah Kabupaten atau Kota. Lurah diangkat oleh bupati/walikota.

TECHNICAL NOTES

1. **The village** is a unitary law community with a territorial boundary that is authorized to regulate and administer government affairs, the interests of local communities based on community initiatives, rights of origin, and/or traditional rights recognized and respected in the system of government of the Unitary State of the Republic of Indonesia (Law No 6 Th 2014 About Villages).
2. **Ward** is a region headed by a lurah as a regional reGENCY of tau kabupaten or city under subdistrict (Law No. 32 Th 2004).
3. **The village chief** was the supreme leader of the village government. The village head is elected directly by the people in the village.
4. **Lurah** was a leader of the village as the regional district or city. Headman appointed by the regent/mayor.

5. **Badan Permusyawaratan Desa (BPD)** adalah lembaga permusyawaratan/permusyawaratan yang merupakan perwujudan demokrasi dalam penyelenggaraan pemerintahan desa. Anggota BPD adalah wakil dari penduduk desa bersangkutan berdasarkan keterwakilan wilayah yang ditetapkan dengan cara musyawarah dan mufakat, terdiri dari ketua RW, pemangku adat, golongan profesi, pemuka agama dan tokoh atau pemuka masyarakat lainnya. (PP No 72 Tahun 2005).
5. **Village Consultative Body (BPD)** is a consultative institution/agreement that embodies democracy in governance of the village. BPD members are representatives of the villagers concerned by the representation of the area set by way of deliberation and consensus, consists of RW, indigenous stakeholders, professional groups, religious leaders and other community leaders or leaders. (PP No. 72 of 2005).
6. **Anggota Dewan Perwakilan Rakyat Daerah (DPRD)** dipilih melalui pemilihan umum (pemilu) dan dilantik dalam masa jabatan lima tahun.
6. **Regional House of Representatives (DPRD)** members are elected through a general election and appointed for a five years membership.
7. **Susunan pemerintahan Kabupaten Barito Timur** periode 2014–2019 terdiri dari bupati, wakil bupati, dan satuan kinerja perangkat daerah (SKPD).
7. **The government structure of the Barito Timur Regency** period 2014–2019 consists of bupati, wakil bupati, and performance unit (SKPD).

ULASAN	DESCRIPTION
<p>Kecamatan Dusun Tengah terdiri atas satu kelurahan yaitu Kelurahan Ampah Kota dan tujuh desa definitif yaitu Desa Saing, Ampah Dua, Putai, Netampin, Rodok, Sumber Garunggung, dan Muara Awang, Ampah Kota merupakan ibu kota kecamatan sekaligus pusat pemerintahan Dusun Tengah.</p>	<p><i>Dusun Tengah Subdistrict consist of one ward namely Ampah Kota Ward and seven villages namely Saing, Ampah Dua, Putai, Netampin, Rodok, Sumber Garunggung, and Muara Awang. Ampah Kota is the capital Subdistrict of Dusun Tengah once the center of government.</i></p>
<p>Banyaknya Satuan Lingkungan Setempat (SLS) di Kecamatan Dusun Tengah Tahun 2017 secara keseluruhan terdiri dari 77 Rukun Tetangga (RT) dan 11 Rukun Warga (RW). Dalam menjalankan pemerintahannya, Kecamatan Dusun Tengah didukung oleh 134 orang aparat pemerintah yang terdiri atas 46 orang di tingkat desa (pamong desa), 77 orang di tingkat RT, dan 11 orang di tingkat RW.</p>	<p><i>Number of Local Environment Unit (SLS) in Dusun Tengah Subdistrict in 2017 as a whole consists of 77 Neighborhood Association (RT) and 11 Citizen Association (RW). In running the government, Dusun Tengah Subdistrict supported by 134 government officer composed of 46 people at the village level (village officer), 77 people at the neighborhood level, and 11 at the local level.</i></p>
<p>Berdasarkan tingkat pendidikan, kepala desa/lurah yang telah menamatkan pendidikan pada jenjang strata dua berjumlah satu orang (12,5 persen) yakni Lurah Ampah Kota, strata satu desa Netampin (12,5 persen) diploma tiga Desa Saing, Desa Rodok (25 persen). SMA sebanyak dua orang (25 persen), dan SMP sebanyak 2 orang (25 persen). Sementara untuk keberadaan sekretaris desa/lurah, semua desa sudah memiliki di setiap desa/lurah di Kecamatan Dusun Tengah.</p>	<p><i>Based on the level of education, the village chief/lurah who had completed his education at the strata two level was one person (12.5 percent), namely the Ampah Kota Lurah, one bachelor of Netampin village (12.5 percent), three diploma in Saing and Rodok Village (25 percent), High school is two people (25 percent), and junior high school is 2 people (25 percent). As for the existence of the village/ward secretary, all villages already have.</i></p>



Tabel 2.1 Nama-nama Desa/Kelurahan Menurut Status Pemerintahan di Kecamatan Dusun Tengah, 2017
Names of Village/Ward by Status of Government Administration in Dusun Tengah Subdistrict, 2016

Desa/Kelurahan <i>Village/Ward</i>	Status Pemerintahan <i>Status of Administration</i>	
	Desa <i>Village</i>	Kelurahan <i>Ward</i>
(1)	(2)	(3)
004 SAING	√	-
005 RODOK	√	-
006 AMPAH DUA	√	-
007 PUTAI	√	-
008 AMPAH KOTA	-	√
009 NETAMPIN	√	-
010 SUMBER GARUNGGUNG	√	-
011 MUARA AWANG	√	-
DUSUN TENGAH	7	1
2015	7	1
2014	7	1
2013	7	1
2012	7	1

Sumber: Kantor Desa/Kelurahan
Source: Village/Ward Office

Tabel 2.2 Banyaknya Satuan Lingkungan Setempat (SLS) Menurut Desa/Kelurahan di Kecamatan Dusun Tengah, 2017
Number of Unit Local Environment by Village/Ward in Dusun Tengah Subdistrict, 2017

Desa/Kelurahan <i>Village/Ward</i>	Jumlah <i>Total</i>	
	RT <i>Neighborhood Association</i>	RW <i>Citizen Association</i>
(1)	(2)	(3)
004 SAING	3	-
005 RODOK	5	-
006 AMPAH DUA	3	-
007 PUTAI	8	-
008 AMPAH KOTA	42	11
009 NETAMPIN	5	-
010 SUMBER GARUNGGUNG	6	-
011 MUARA AWANG	5	-
DUSUN TENGAH	77	11
2016	77	11
2015	77	11
2014	77	11
2013	77	11

Sumber: Kantor Desa/Kelurahan

Source: Village/Ward Office

Tabel 2.3 Desa/Kelurahan Menurut Keberadaan Badan Perwakilan Desa/Lembaga Musyawarah Kelurahan di Kecamatan Dusun Tengah, 2017

Village/Ward by Presence of Village Representatives Bodies/Ward Consultative Council in Dusun Tengah Subdistrict, 2017

<i>Desa/Kelurahan</i> <i>Village/Ward</i>	BPD/Lembaga Musyawarah Kelurahan <i>Village Representatives Bodies/ Ward Consultative Council</i>	
	Ada <i>Have</i>	Tidak <i>Didn't Have</i>
(1)	(2)	(3)
004 SAING	√	-
005 RODOK	√	-
006 AMPAH DUA	√	-
007 PUTAI	√	-
008 AMPAH KOTA	-	-
009 NETAMPIN	√	-
010 SUMBER GARUNGUNG	√	-
011 MUARA AWANG	√	-
DUSUN TENGAH	7	0
2016	8	0
2015	8	0
2014	8	0
2013	8	0

Sumber: Kantor Desa/Kelurahan

Source: Village/Ward Office

Tabel 2.4 Banyaknya Aparat Pemerintah Menurut Desa/Kelurahan dan Jenis Kelamin di Kecamatan Dusun Tengah, 2017

Number of Government Officer by Village/Ward and Sex in Dusun Tengah Subdistrict, 2017

Desa/Kelurahan Village/Ward	Pamong Desa/Kelurahan Village/Ward Officer		RT Neighborhood Association		RW Citizen Association	
	Laki-Laki Male	Perempu an Female	Laki-Laki Male	Perempu an Female	Laki-Laki Male	Perempu an Female
(1)	(2)	(3)	(4)	(5)	(6)	(7)
004 SAING	6	-	3	-	-	-
0005 RODOK	4	2	5	-	-	-
006 AMPAH DUA	5	1	3	-	-	-
007 PUTAI	4	2	8	-	-	-
008 AMPAH KOTA	4	1	41	1	11	-
009 NETAMPIN	4	-	5	-	-	-
010 SUMBER GARUNGUNG	6	-	5	1	-	-
011 MUARA AWANG	4	3	5	-	-	-
DUSUN TENGAH	37	9	75	2	11	0
2016	35	9	76	1	11	0
2015	34	16	76	1	11	0
2014	40	14	76	1	11	0
2013	40	14	76	1	11	0

Sumber: Kantor Desa/Kelurahan

Source: Village/Ward Office

Tabel 2.5 **Aparat Pemerintah Menurut Tingkat Pendidikan yang Ditamatkan di Kecamatan Dusun Tengah, 2017**
Government Officer by Level Education Attained in Dusun Tengah Subdistrict, 2017

<i>Desa/Kelurahan</i> <i>Village/Ward</i>	Kepala Desa/Kelurahan <i>Village/Ward Leader</i>	Sekretaris Desa/Kelurahan <i>Village/Ward Secretary</i>
(1)	(2)	(3)
004 SAING	D III	SMA
005 RODOK	D III	S1
006 AMPAH DUA	SMA	SMA
007 PUTAI	SMP	SMA
008 AMPAH KOTA	S2	S1
009 NETAMPIN	S1	SMA
010 SUMBER GARUNGUNG	SMA	SMA
011 MUARA AWANG	SMP	S1

Sumber: Kantor Desa/Kelurahan
Source: Village/Ward Office

BAB 3

PENDUDUK

Population



LAKI-LAKI
Male Population
13.433



PEREMPUAN
Female
13.000

JUMLAH PENDUDUK

Number of Population

JIWA
Peoples

103

RASIO JENIS KELAMIN
Sex Ratio

26.433 JIWA
Peoples

KEPADATAN PENDUDUK
Population Density

71 JIWA
KM²



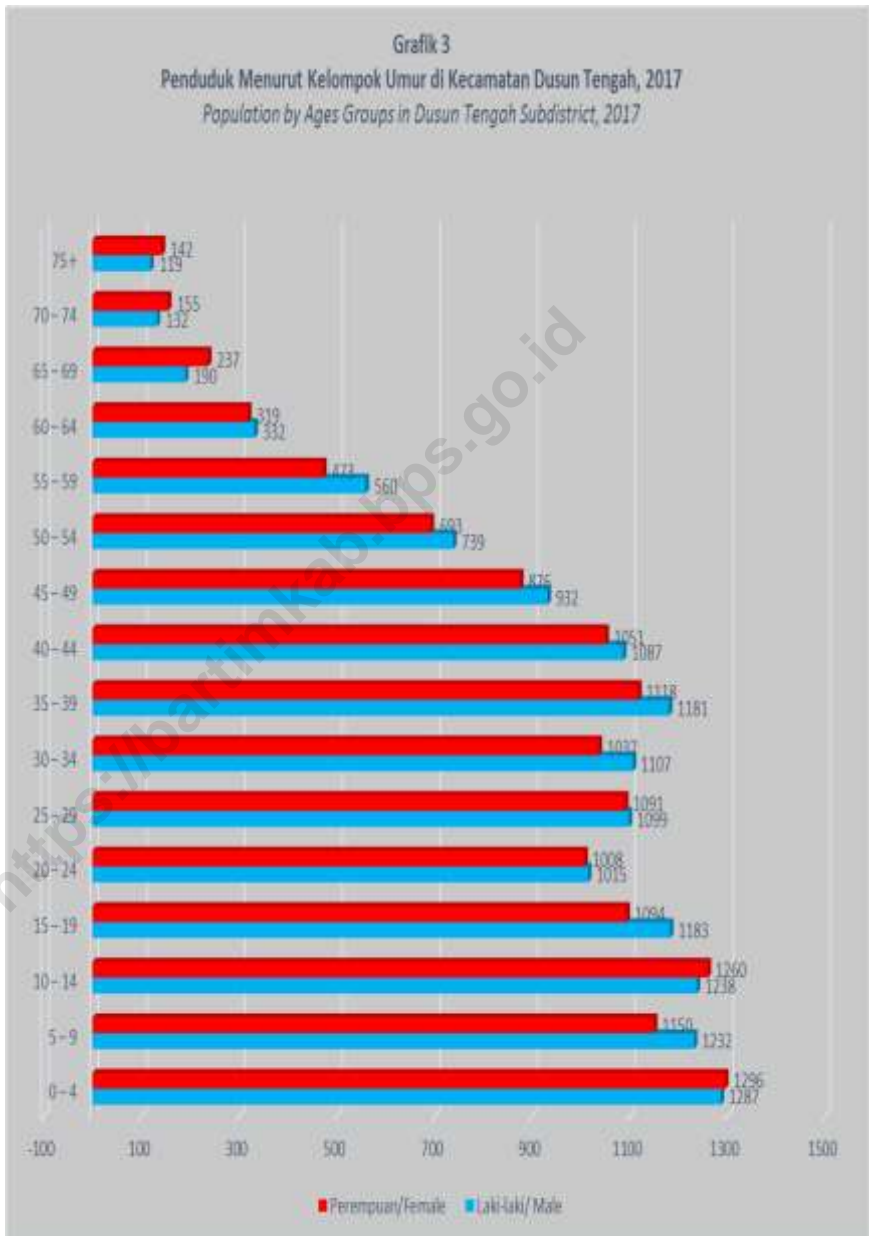
PENJELASAN TEKNIS

1. **Sumber utama data kependudukan** adalah sensus penduduk yang dilaksanakan setiap sepuluh tahun sekali, Sensus Penduduk telah dilaksanakan sebanyak enam kali sejak Indonesia merdeka yaitu tahun 1961, 1971, 1980, 1990, 2000 dan 2010, Dalam publikasi ini, data hasil SP2010 yang disajikan merupakan angka tetap atau dari hasil pengolahan.
2. **Kepadatan penduduk** adalah banyaknya penduduk per kilometer persegi.
3. **Rasio jenis kelamin** adalah perbandingan antara banyaknya penduduk laki-laki dengan banyaknya penduduk perempuan pada suatu daerah dan waktu tertentu, Biasanya dinyatakan dengan banyaknya penduduk laki-laki untuk 100 penduduk perempuan.
4. **Rumah tangga** adalah seseorang atau sekelompok orang yang mendiami sebagian atau seluruh bangunan fisik/sensus, dan biasanya tinggal bersama serta pengelolaan makanan dari satu dapur, Yang dimaksud makan dari satu dapur adalah jika pengurusan kebutuhan sehari-harinya dikelola bersama-sama menjadi satu.

TECHNICAL NOTES

1. ***The main source of demographic data** is the population census, which is conducted every ten years, Population Census has been conducted six times since Indonesia's independence: 1961, 1971, 1980, 1990, 2000 and 2010, In this publication, the data SP2010 presented is a final figure or from the results of processing.*
2. ***Population density** is the number of inhabitants per square kilometer.*
3. ***Sex ratio** is the ratio of males population in a given area and time usually expressed as the number of males for every 100 females.*
4. ***Household** is an individual or group of people living in a physical/census building unit or part of it and usually commit on a common provision for food and other essential of living, Common provision for food means one organizing daily needs for all of household members.*

ULASAN	DESCRIPTION
<p>Kecamatan Dusun Tengah merupakan kecamatan dengan kepadatan penduduk tertinggi di Kabupaten Barito Timur, Jumlah penduduk pertengahan tahun 2017 Dusun Tengah adalah sebanyak 26.443 jiwa, 6.992 rumah tangga, dengan kepadatan penduduk sekitar 71,25 jiwa/km².</p>	<p><i>Dusun Tengah Subdistrict is a subdistrict with the highest population density in Barito Timur Regency. The population of Dusun Tengah in the middle of 2017 is as much as 26,443 people, 6.992 households, with a population density of about 71,25 people/km².</i></p>
<p>Dusun Tengah menyumbang 21,98 persen dari total penduduk Kabupaten Barito Timur. Tingginya jumlah penduduk ini disumbangkan oleh Kelurahan Ampah Kota. Penduduk Ampah Kota tahun 2017 sebanyak 17.222 jiwa menyumbang 65,15 persen total penduduk Kecamatan Dusun Tengah atau 14,32 persen penduduk Kabupaten Barito Timur. Dengan luas wilayah 50 km², Kelurahan Ampah Kota memiliki kepadatan penduduk tertinggi di Kabupaten Barito Timur yakni sekitar 334 jiwa/km².</p>	<p><i>Dusun Tengah accounted for 21,98 percent of the total population of Barito Timur Regency, The high number of residents in the Subdistrict is donated by Ampah Kota Ward. Population Ampah Kota in 2017 as many as 17,222 people accounted for 65,15 percent of the total population of Dusun Tengah Subdistrict or 14,32 percent of Barito Timur Regency. With an area of 50 km², Ampah Kota has the highest population density in Barito Timur Regency at around 334 people /km².</i></p>
<p>Kecamatan Dusun Tengah memiliki rasio jenis kelamin (<i>sex ratio</i>) cukup tinggi di Kabupaten Barito Timur. Nilai <i>sex ratio</i> Dusun Tengah tahun 2017 yaitu 103, berarti setiap 100 penduduk perempuan di kecamatan ini terdapat sekitar 103 penduduk laki-laki. Hal ini menunjukkan bahwa penduduk laki-laki di Dusun Tengah lebih banyak dibandingkan perempuan.</p>	<p><i>Dusun Tengah Subdistrict have high sex ratio in Barito Timur Regency. Sex ratio of Dusun Tengah in 2017 was 103 which means that on average every 100 female population in this subdistrict there are about 103 males. This condition indicates that the average number of males in the Dusun Tengah more than the number of females.</i></p>



Tabel 3.1 Banyaknya Rumah Tangga dan Penduduk Menurut Desa/Kelurahan, Jenis Kelamin, dan Rasio Jenis Kelamin di Kecamatan Dusun Tengah, 2017

Number of Households and Population by Village/Ward, Sex, and Sex Ratio in Dusun Tengah Subdistrict, 2017

Desa/Kelurahan <i>Village/Ward</i>	Rumah Tangga <i>House hold</i>	Jenis Kelamin <i>Sex</i>		Jumlah <i>Total</i>	Rasio Jenis Kelamin <i>Sex Ratio</i>
		Laki-laki <i>Male</i>	Perem- puan <i>Female</i>		
(1)	(2)	(3)	(4)	(5)	(6)
004 SAING	213	420	381	801	110
005 RODOK	436	734	847	1 581	86
006 AMPAH DUA	140	236	274	510	86
007 PUTAI	505	1 128	1 061	2 189	106
008 AMPAH KOTA	4 601	8 778	8 444	17 222	104
009 NETAMPIN	340	735	676	1 411	108
010 SUMBER GARUNGGUNG	408	810	774	1 584	105
011 MUARA AWANG	279	592	543	1 135	109
DUSUN TENGAH	6 992	13 433	13 000	26 433	103
2016	6 666	13 166	12 748	25 914	103
2015	6 531	12 894	12 500	25 394	103
2014	6 390	12 614	12 245	24 859	103
2013	6 252	12 337	12 001	24 338	102

Sumber: Badan Pusat Statistik Kabupaten Barito Timur

Source: BPS-Statistics of Barito Timur Regency

POPULATION

Tabel 3.2 Luas Wilayah, Jumlah Penduduk, dan Kepadatan Penduduk Menurut Desa/Kelurahan di Kecamatan Dusun Tengah, 2017
Wide Area, Number Population, and Population Density by Village/Ward in Dusun Tengah Subdistrict, 2017

Desa/Kelurahan <i>Village/Ward</i>	Luas (Km ²) <i>Area (Km²)</i>	Jumlah Penduduk (jiwa) <i>Number of Popution (People)</i>	Kepadatan Penduduk (jiwa/km ²) <i>Population Density (Peoples/Km²)</i>
(1)	(2)	(3)	(4)
004 SAING	29,00	801	27,62
005 RODOK	24,30	1 581	65,05
006 AMPAH DUA	7,00	510	72,85
007 PUTAI	10,00	2 189	218,90
008 AMPAH KOTA	50,00	17 222	344,44
009 NETAMPIN	105,00	1 411	13,43
010 SUMBER GARUNGGUNG	25,70	1 584	61,63
011 MUARA AWANG	120,00	1 135	9,45
DUSUN TENGAH	371,00	26 433	71,25
2016	371,00	25 914	68,84
2015	371,00	25 394	68,45
2014	371,00	24 859	67,00
2013	371,00	24 573	66,23

Sumber: Badan Pusat Statistik Kabupaten Barito Timur
Source: BPS-Statistics of Barito Timur Regency

Tabel 3.3 Banyaknya Penduduk Menurut Kelompok Umur di Kecamatan Dusun Tengah, 2017
Number of Population by Ages Groups in Dusun Tengah Subdistrict, 2017

Kelompok Umur <i>Ages Groups</i>	Jenis Kelamin		Jumlah <i>Total</i>
	<i>Sex</i>		
	Laki-laki <i>Male</i>	Perempuan <i>Female</i>	
(1)	(2)	(3)	(4)
0 – 4	1 287	1 296	2 583
5 – 9	1 232	1 150	2 382
10 – 14	1 238	1 260	2 498
15 – 19	1 183	1 094	2 277
20 – 24	1 015	1 008	2 023
25 – 29	1 099	1 091	2 190
30 – 34	1 107	1 037	2 144
35 – 39	1 181	1 118	2 299
40 – 44	1 087	1 051	2 138
45 – 49	932	876	1 808
50 – 54	739	693	1 432
55 – 59	560	473	1 033
60 – 64	332	319	651
65 – 69	190	237	427
70 – 74	132	155	287
75 +	119	142	261
DUSUN TENGAH	13 433	13 000	26 433
Persentase <i>Percentage</i>	50,81	49,19	100

Sumber: BPS Kabupaten Barito Timur
Source: BPS-Statistics of Barito Timur Regency

BAB 4

SOSIAL

Social

BANYAKNYA SEKOLAH MENURUT TINGKAT PENDIDIKAN

Number of School By Education Level

PENDIDIKAN *Education*



BANYAKNYA TEMPAT IBADAH

Number of Religious Worship Place

13 MASJID
Mosque



8 BALAI BASARAH
Temple



6 GEREJA KATHOLIK
Chatholic Church



34 MUSHOLLA
Mushalla

14 GEREJA KRISTEN PROTESTAN
Protestant Church

PENJELASAN TEKNIS

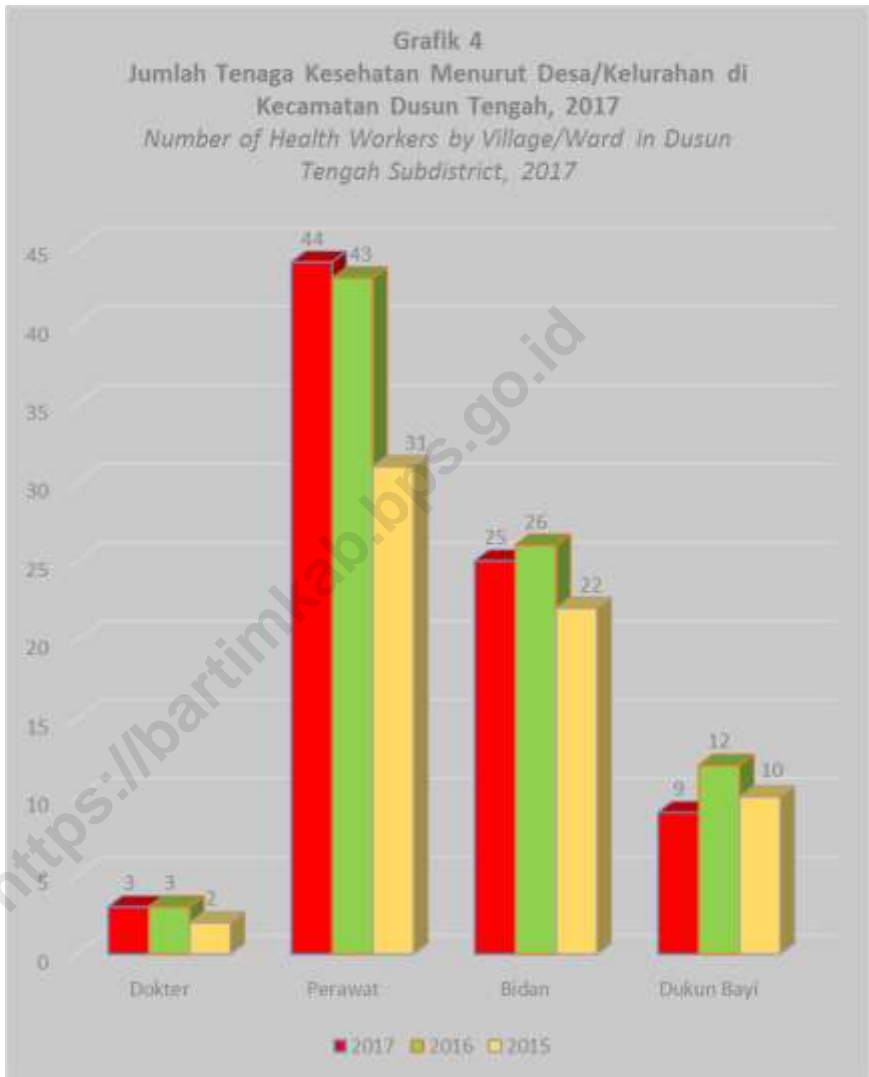
1. **Pencemaran lingkungan** di suatu daerah ditunjukkan oleh adanya ketidaknyamanan manusia/penduduk terhadap kondisi/kualitas air, tanah, atau udara yang ada disekitarnya. Pencemaran meliputi pencemaran air, pencemaran tanah, dan pencemaran udara.
2. **Bencana Alam** adalah peristiwa atau serangkaian peristiwa yang kejadiannya tidak terduga, mengancam dan mengganggu kehidupan dan penghidupan masyarakat yang disebabkan oleh faktor alam antara lain berupa gempa bumi, tsunami, gunung meletus, banjir, kekeringan, angin topan, dan tanah longsor sehingga mengakibatkan timbulnya korban jiwa manusia, kerugian materi (harta benda), kerusakan lingkungan dan dampak psikologis.
3. **Sekolah** adalah lembaga pendidikan formal yang dimulai dari pendidikan dasar, menengah, dan tinggi. Pendidikan yang dicatat adalah pendidikan formal berdasar kurikulum Kementerian Pendidikan dan Kebudayaan, termasuk pendidikan yang diselenggarakan oleh pondok pesantren dengan memakai kurikulum Kementerian Pendidikan dan Kebudayaan, seperti madrasah ibtidaiyah (MI), madrasah tsanawiyah (MTs), dan madrasah aliyah (MA).

TECHNICAL NOTES

1. **Environmental pollution** in an area indicated by the presence of human/residents discomfort of the condition/quality of water, soil, or air that is around. Contamination include water pollution, soil contamination and air pollution.
2. **Disaster** is an event or series of events that happened unexpectedly, threaten and disrupt the lives and livelihood caused by natural factors, among others, in the form of earthquakes, tsunamis, volcanic eruptions, floods, droughts, hurricanes, and landslides that resulted in the emergence of casualties human, material losses (property), environmental destruction and the psychological impact.
3. **School** is a formal education institution starting from primary, secondary and tertiary education. The education data recorded in the survey covering data on formal education based on the curriculum set up by Ministry of Education and Culture including education carried out by muslim boarding school (pondok pesantren) implementing the Ministry of Education and Culture curriculum, such as madrasah ibtidaiyah (Islamic primary school), madrasah tsanawiyah (Islamic junior high school) and madrasah aliyah (Islamic senior high school).

4. **Madrasah ibtdaiyah** adalah lembaga pendidikan berciri khas Islam pada jenjang sekolah dasar (SD), Madrasah tsanawiyah adalah lembaga pendidikan berciri khas Islam pada jenjang sekolah menengah pertama (SMP). Madrasah aliyah adalah lembaga pendidikan berciri khas Islam pada jenjang sekolah menengah atas (SMA).
 5. **Rumah sakit** adalah tempat pemeriksaan dan perawatan kesehatan, biasanya berada di bawah pengawasan dokter/tenaga medis.
 6. **Pusat kesehatan masyarakat (Puskesmas)** adalah unit pelayanan kesehatan milik pemerintah yang bertanggung jawab terhadap pelayanan kesehatan masyarakat untuk wilayah kecamatan, Tim puskesmas sesuai jadwal dapat melakukan kegiatan puskesmas keliling ke tempat-tempat tertentu dalam wilayah kerjanya, untuk mendekatkan pelayanan dengan masyarakat.
 7. **Puskesmas pembantu (Pustu)** yaitu unit pelayanan kesehatan masyarakat yang membantu kegiatan puskesmas di sebagian dari wilayah kerja. Pada beberapa daerah balai pengobatan telah berubah fungsi menjadi pustu walaupun papan nama masih tertulis balai pengobatan.
4. ***Madrasah ibtdaiyah** is Islamic school at primary education, Madrasah tsanawiyah is Islamic school at lower secondary education and madrasah aliyah is Islamic school at higher secondary education.*
 5. ***The hospital** is a place for health check, usually controlled/supervised by doctors/medical personnel.*
 6. ***Public health centre (PHC)** is a health centre provided by the government that is responsible for the delivery of health services to the community at the subdistrict level. Officials in the PHC as scheduled can provide health services in their working areas in the effort of closing their services to the community through mobile PHC program.*
 7. ***Subsidiary public health centre** is a health facility that assist the public health centre in its part of working area. In several regions, health check points (balai pengobatan) has changes their status into subsidiary public health centre, although their sign written in the board remains unchanged.*

ULASAN	DESCRIPTION
<p>Pembangunan di bidang pendidikan dan kesehatan merupakan salah satu faktor penentu dalam meningkatkan produktivitas dan Sumber Daya Manusia (SDM) sebagai modal dasar dan investasi pembangunan.</p>	<p><i>Development in the education field and health is one of the determining factors in improving productivity and Human Resources (HR) as the basic capital and development investment.</i></p>
<p>Sarana kesehatan yang tersedia di Kecamatan Dusun Tengah tahun 2017 terdiri atas 1 unit puskesmas rawat inap, 4 unit puskesmas pembantu, 5 unit praktek dokter, 7 unit praktek bidan, 6 unit poskesdes, 24 unit posyandu, dan 7 unit apotik/toko obat. Sementara jumlah tenaga kesehatan di Kecamatan Dusun Tengah tahun 2017 sebanyak 3 orang dokter, 44 orang perawat, 25 orang bidan, dan 9 orang dukun bayi.</p>	<p><i>The health facilities available the Dusun Tengah Subdistrict in 2017 consisted of 1 unit of public health centers, 4 units of health centers, 5 units of physician practices, 10 units of midwife practice, 6 poskesdes units, 24 units posyandu, and 7 units of pharmacies/drugstores. While the number of health workers in Dusun Tengah Subdistrict in 2017 as many as 3 doctors, 44 nurses, 25 midwives, and 9 TBAs.</i></p>
<p>Sarana pendidikan di Dusun Tengah telah tersedia dari tingkat dasar hingga menengah atas. Tahun 2017 sarana pendidikan yang ada di Dusun Tengah terdiri atas 22 unit sekolah Dasar (SD), 3 unit Madrasah Ibtidaiyah (MI), 4 unit sekolah Menengah Pertama (SMP), 2 unit Madrasah Tsanawiyah (MTs), 1 unit Sekolah Menengah Atas (SMA), dan 1 unit Madrasah Aliyah (MA).</p>	<p><i>Educational facilities in Dusun Tengah has been provided from the basic to the secondary. In 2017 educational facilities that exist in Dusun Tengah consists of 22 units of Elementary School (SD), 3 units of Madrasah Ibtidaiyah (MI), 4 units of Junior High School, 2 units of MTs (MTs), 1 unit of Senior High School, and 1 unit of Madrasah Aliyah (MA).</i></p>
<p>Sarana ibadah di Kecamatan Dusun Tengah terdiri atas 12 unit masjid, 34 musholla, 14 unit gereja Kristen Protestan, 6 unit gereja Katolik, 1 unit pura, dan 7 unit balai basarah, Sementara tempat ibadah vihara untuk agama Budha belum tersedia hingga tahun 2017.</p>	<p><i>Places of worship in Dusun Tengah Subdistrict consists of 13 units mosque, 14 units of Protestant Christian churches, the Catholic Church 6 units, 1 unit of the temple, and 7 units Balai Basarah, While the place of worship for Buddhist vihara not be available until 2017.</i></p>



Tabel 4.1 Jenis Pencemaran yang Pernah Terjadi Menurut Desa/Kelurahan di Kecamatan Dusun Tengah, 2017

Type of Pollution That Ever Had by Village/Ward in Dusun Tengah Subdistrict, 2017

Desa/kelurahan <i>Village/Ward</i>	Jenis Pencemaran <i>Type of Pollution</i>		
	Air <i>Water</i>	Tanah <i>Soil</i>	Udara <i>Air</i>
(1)	(2)	(3)	(4)
004 SAING	-	-	-
005 RODOK	√	-	-
006 AMPAH DUA	√	-	√
007 PUTAI	√	-	-
008 AMPAH KOTA	√	√	-
009 NETAMPIN	-	-	-
010 SUMBER GARUNGUNG	√	√	-
011 MUARA AWANG	-	-	-
DUSUN TENGAH	5	2	1
2016	2	0	0
2015	0	0	1
2014	3	0	0
2013	5	0	0

Sumber: Kantor Desa/Kelurahan

Source: Village/Ward Office

Tabel 4.2 Jenis Bencana Alam yang Pernah Terjadi Menurut Desa/Kelurahan di Kecamatan Dusun Tengah, 2017
Type of Natural Disasters Which Ever Been by Village/Ward in Dusun Tengah Subdistrict, 2017

Desa/Kelurahan <i>Village/Ward</i>	Jenis Bencana Alam <i>Type of Disasters</i>				
	Tanah Longsor <i>Landslide</i>	Banjir <i>Flood</i>	Gempa Bumi <i>Earthquake</i>	Angin Puyuh <i>Cyclone</i>	Kebakaran Hutan <i>Forest Fires</i>
(1)	(2)	(3)	(4)	(5)	(6)
004 SAING	-	-	-	-	-
005 RODOK	-	-	-	-	√
006 AMPAH DUA	-	-	-	-	-
007 PUTAI	-	√	-	-	-
008 AMPAH KOTA	-	√	-	-	-
009 NETAMPIN	-	√	-	-	-
010 SUMBER GARUNGGUNG	-	√	-	-	-
011 MUARA AWANG	-	-	-	-	-
DUSUN TENGAH	0	4	0	0	1
2016	0	5	0	0	0
2015	0	0	0	0	1
2014	0	0	0	0	0
2013	0	0	0	0	0

Sumber: Kantor Desa/Kelurahan
Source: Village/Ward Official

Tabel 4.3 Jumlah Sarana Kesehatan Menurut Desa/Kelurahan di Kecamatan Dusun Tengah, 2017
Number of Health Facilities by Village/Ward in Dusun Tengah Subdistrict, 2017

Desa/Kelurahan <i>Village/Ward</i>	Rumah Sakit <i>Hospital</i>	Puskesmas <i>Public Health Center</i>	Puskesmas Pembantu <i>Public Health Sub Center</i>	Praktek Dokter <i>Doctor Practices</i>
(1)	(2)	(3)	(4)	(5)
004 SAING	-	-	1	-
005 RODOK	-	-	-	-
006 AMPAH DUA	-	-	-	-
007 PUTAI	-	-	-	-
008 AMPAH KOTA	-	1	1	5
009 NETAMPIN	-	-	1	-
010 SUMBER GARUNGGUNG	-	-	1	-
011 MUARA AWANG	-	-	1	-
DUSUN TENGAH	0	1	5	5
2016	0	1	5	5
2015	0	1	4	5
2014	0	1	4	5
2013	0	1	4	5

Lanjutan Table 4.3
Continued Table 4.3

Desa/Kelurahan <i>Village/Ward</i>	Praktek Bidan <i>Midwife Practice</i>	Poskesdes <i>Poskesdes</i>	Posyandu <i>Posyan du</i>	Apotik Toko Obat <i>Dispensaries/ Drugstore</i>
(6)	(7)	(8)	(9)	(10)
004 SAING	1	-	1	-
005 RODOK	1	1	2	-
006 AMPAH DUA	-	1	1	-
007 PUTAI	1	1	2	1
008 AMPAH KOTA	3	-	14	6
009 NETAMPIN	1	1	1	-
010 SUMBER GARUNGGUNG	-	1	2	-
011 MUARA AWANG	-	1	1	-
DUSUN TENGAH	7	6	24	7
2016	9	7	24	7
2015	10	7	24	10
2014	10	7	24	9
2013	12	7	24	9

Sumber: Puskesmas Kecamatan Dusun Tengah

Source: Public Health Center of Dusun Tengah Subdistrict

Tabel 4.4 Jumlah Tenaga Kesehatan Menurut Desa/Kelurahan di Kecamatan Dusun Tengah, 2017
Number of Health Workers by Village/Ward in Dusun Tengah Subdistrict, 2017

Desa/Kelurahan <i>Village/Ward</i>	Dokter <i>Doctor</i>	Perawat <i>Nurse</i>	Bidan <i>Midwife</i>	Dukun Bayi <i>Tbas</i>	Lainnya <i>Others</i>
(1)	(2)	(3)	(4)	(5)	(6)
004 SAING	-	1	1	-	-
005 RODOK	-		1	2	-
006 AMPAH DUA	-	-	1	-	-
007 PUTAI	-	-	1	2	-
008 AMPAH KOTA	3	40	18	-	29
009 NETAMPIN	-	1	1	2	-
010 SUMBER GARUNGGUNG	-	-	1	1	-
011 MUARA AWANG	-	2	1	2	-
DUSUN TENGAH	3	44	25	9	29
2016	3	43	26	12	29
2015	2	31	22	10	0
2014	4	28	12	10	0
2013	4	28	12	15	0

Sumber: Puskesmas Kecamatan Dusun Tengah
Source: Public Health Center of Dusun Tengah Subdistrict

Tabel 4.5 Wabah Penyakit yang Pernah Melanda Menurut Desa/Kelurahan di Kecamatan Dusun Tengah, 2017
Epidemic Diseases which ever been by Village/Ward in Dusun Tengah Subdistrict, 2017

Desa/Kelurahan <i>Village/Ward</i>	Wabah Penyakit <i>Epidemic Diseases</i>						
	Muntaber/ Diare	DBD	ISPA	Mal aria	Flu Bu rung	TBC	Lainya
(1)	(2)	(3)	(4)	(5)	(6)	(7)	(8)
004 SAING	-	-	-	-	-	-	-
005 RODOK	-	-	-	-	-	-	-
006 AMPAH DUA	-	-	-	-	-	-	-
007 PUTAI	-	-	-	-	-	-	-
008 AMPAH KOTA	-	-	-	-	-	-	-
009 NETAMPIN	-	-	-	-	-	-	-
010 SUMBER	-	-	-	-	-	-	-
GARUNGGUNG	-	-	-	-	-	-	-
011 MUARA AWANG	-	-	-	-	-	-	-
DUSUN TENGAH	0	0	0	0	0	0	0
2016	0	0	0	0	0	0	0
2015	0	0	0	0	0	0	0
2014	0	0	0	0	0	0	0
2013	1	0	0	0	0	0	0

Sumber: Puskesmas Kecamatan Dusun Tengah
Source: Public Health Center of Dusun Tengah Subdistrict

Tabel 4.6 Banyaknya Klinik KB, dan Kader KB Menurut Desa/Kelurahan di Kecamatan Dusun Tengah, 2017

Number of Family Planning Program Clinics, and Family Planning Cadre by Village/Ward in Dusun Tengah Subdistrict, 2017

Desa/Kelurahan <i>Village/Ward</i>	Klinik KB <i>Family Planning Clinics</i>	Kader KB <i>Family Planning Cadre</i>
(1)	(2)	(3)
004 SAING	-	1
005 RODOK	1	1
006 AMPAH DUA	-	1
007 PUTAI	1	1
008 AMPAH KOTA	1	1
009 NETAMPIN	-	1
010 SUMBER GARUNGUNG	-	1
011 MUARA AWANG	-	1
DUSUN TENGAH	3	8
2016	3	8
2015	4	31
2014	4	33
2013	4	33

Sumber: Dinas Pengendalian Penduduk dan Keluarga Berencana Kabupaten Barito Timur
 Source: Population Control and Family Planning Services of Barito Timur Regency

Tabel 4.7 Banyaknya Peserta KB Menurut Desa/Kelurahan dan Jenis Alat Kontrasepsi yang digunakan di Kecamatan Dusun Tengah, 2017
Number of Family Planning Participants by Village/Ward and Types of Contraceptives Used in Dusun Tengah Subdistrict, 2017

Desa/Kelurahan <i>Village/Ward</i>	I U D	M O W	M O P	Kon dom	Im plant	Sunti kan	Pil	Jumlah/ <i>Total</i>
(1)	(2)	(3)	(4)	(5)	(6)	(7)	(8)	(9)
004 SAING	5	3	1	-	3	20	85	117
005 RODOK	12	18	-	13	21	81	132	277
006 AMPAH DUA	3	5	-	8	4	34	56	110
007 PUTAI	23	16	-	12	24	147	177	399
008 AMPAH KOTA	62	22	-	19	69	788	1 455	2 415
009 NETAMPIN	-	7	-	7	19	72	99	204
010 SUMBER GARUNGGUNG	3	9	-	13	35	50	144	254
011 MUARA AWANG	-	6	-	-	-	38	80	124
DUSUN TENGAH	108	86	1	72	175	1 230	2 228	3 900
2016	32	16	7	8	68	1 226	2 242	3 599
2015	95	78	1	35	146	1 335	2 008	3 698
2014	24	25	1	20	91	1 036	1 997	3 259
2013	12	22	2	22	74	976	2 799	3 907

Sumber: Dinas Pengendalian Penduduk dan Keluarga Berencana Kabupaten Barito Timur
Source: Population Control and Family Planning Services of Barito Timur Regency

Tabel 4.8 Banyaknya Pasangan Usia Subur dan Peserta KB Aktif Menurut Desa/Kelurahan di Kecamatan Dusun Tengah, 2017

Number of Fertile Age Couples and Active Acceptors Family Planning by Village/Ward in Dusun Tengah Subdistrict, 2017

Desa/Kelurahan <i>Village/Ward</i>	Pasangan Usia Subur (PUS) <i>Fertile Ages Couples</i>	Peserta KB Aktif <i>Active Acceptors FP</i>
(1)	(2)	(3)
004 SAING	147	117
005 RODOK	316	277
006 AMPAH DUA	130	110
007 PUTAI	434	399
008 AMPAH KOTA	3 436	2 415
009 NETAMPIN	245	204
010 SUMBER GARUNGGUNG	294	254
011 MUARA AWANG	155	124
DUSUN TENGAH	5 157	3 900
2016	5 154	3 599
2015	4 489	3 704
2014	5 263	3 194
2013	4 811	3 907

Sumber: Dinas Pengendalian dan Keluarga Berencana Kabupaten Barito Timur
 Source: Population Control and Family Planning Services of Barito Timur Regency

Tabel 4.9 Banyaknya Sekolah, Guru, dan Murid Sekolah Dasar (SD) Menurut Desa/Kelurahan di Kecamatan Dusun Tengah, 2017
Number of Schools, Teachers, and Pupils of Elementary Schools By Village/Ward in Dusun Tengah Subdistrict, 2017

Desa/Kelurahan Village/Ward	Sekolah School	Murid Pupils	Guru Teacher	Rasio Murid-Guru Ratio Pupils-Teacher
(1)	(2)	(3)	(4)	(5)
004 SAING	1	75	11	6,82
005 RODOK	1	147	11	13,36
006 AMPAH DUA	1	81	11	7,36
007 PUTAI	2	158	17	9,29
008 AMPAH KOTA	12	1 390	139	10,00
009 NETAMPIN	2	222	23	9,65
010 SUMBER GARUNGGUNG	2	62	18	3,44
011 MUARA AWANG	1	108	12	9,00
DUSUN TENGAH	22	2 243	242	9,27
2016	22	2 335	257	9,08
2015	22	2 370	262	10,04
2014	22	2 495	234	10,66
2013	22	2 648	242	10,94

Sumber: Dinas Pendidikan Kabupaten Barito Timur
 Source: Education Services of Barito Timur Regency

Tabel 4.10 Banyaknya Sekolah, Guru, dan Murid Madrasah Ibtidaiyah (MI) Menurut Desa/Kelurahan di Kecamatan Dusun Tengah, 2017
Number of Schools, Teachers, and Pupils of Madrasah Ibtidaiyah (MI) By Village/Ward in Dusun Tengah Subdistrict, 2017

Desa/Kelurahan <i>Village/Ward</i>	Sekolah <i>School</i>	Murid <i>Pupils</i>	Guru <i>Teacher</i>	Rasio Murid-Guru Ratio <i>Pupils-Teacher</i>
(1)	(2)	(3)	(4)	(5)
004 SAING	-	-	-	-
005 RODOK	-	-	-	-
006 AMPAH DUA	-	-	-	-
007 PUTAI	1	108	13	8,31
008 AMPAH KOTA	2	627	52	12,06
009 NETAMPIN	-	-	-	-
010 SUMBER GARUNGGUNG	-	-	-	-
011 MUARA AWANG	-	-	-	-
DUSUN TENGAH	3	735	65	11,31
2016	3	738	57	16,77
2015	3	705	61	11,55
2014	3	672	52	12,92
2013	3	604	55	10,98

Sumber: Kementerian Agama Barito Timur

Source: Ministry of Religious Affairs of Barito Timur Regency

Tabel 4.11 Banyaknya Sekolah, Guru, dan Murid Sekolah Menengah Pertama (SMP) Menurut Desa/Kelurahan di Kecamatan Dusun Tengah, 2017
Number of Schools, Teachers, and Pupils of Junior High Schools By Village/Ward in Dusun Tengah Subdistrict, 2017

Desa/Kelurahan Village/Ward	Sekolah School	Murid Pupils	Guru Teacher	Rasio Murid-Guru Ratio Pupils-Teacher
(1)	(2)	(3)	(4)	(5)
004 SAING	-	-	-	-
005 RODOK	-	-	-	-
006 AMPAH DUA	-	-	-	-
007 PUTAI	-	-	-	-
008 AMPAH KOTA	2	699	59	11,85
009 NETAMPIN	1	152	14	10,86
010 SUMBER GARUNGGUNG	-	-	-	-
011 MUARA AWANG	1	55	10	5,50
DUSUN TENGAH	4	906	83	10,92
2016	4	832	85	9,78
2015	4	949	118	8,04
2014	3	952	93	10,24
2013	3	1 016	67	15,16

Sumber: Dinas Pendidikan Kabupaten Barito Timur
 Source: Education Services of Barito Timur Regency

Tabel 4.12 Banyaknya Sekolah, Guru, dan Murid Madrasah Tsanawiyah (MTs) Menurut Desa/Kelurahan di Kecamatan Dusun Tengah, 2017
Number of Schools, Teachers, and Pupils of Madrasah Tsanawiyah (MTs) By Village/Ward in Dusun Tengah Subdistrict, 2017

Desa/Kelurahan Village/Ward	Sekolah School	Murid Pupils	Guru Teacher	Rasio Murid-Guru Ratio Pupils-Teacher
(1)	(2)	(3)	(4)	(5)
004 SAING	-	-	-	-
005 RODOK	-	-	-	-
006 AMPAH DUA	-	-	-	-
007 PUTAI	1	61	12	5,08
008 AMPAH KOTA	1	507	30	16,90
009 NETAMPIN	-	-	-	-
010 SUMBER GARUNGGUNG	-	-	-	-
011 MUARA AWANG	-	-	-	-
DUSUN TENGAH	2	568	42	13,52
-2016	2	571	43	13,27
2015	2	586	47	12,46
2014	2	519	42	12,36
2013	2	419	40	10,48

Sumber: Kementerian Agama Barito Timur

Source: Ministry Religion Affairs of Barito Timur Regency

Tabel 4.13 Banyaknya Sekolah, Guru, dan Murid Sekolah Menengah Atas (SMA) Menurut Desa/Kelurahan di Kecamatan Dusun Tengah, 2017
Number of Schools, Teachers, and Pupils of Senior High School By Village/Ward in Dusun Tengah Subdistrict, 2017

Jenis Sekolah <i>Type of School</i>	Sekolah <i>School</i>	Murid <i>Pupils</i>	Guru <i>Teacher</i>	Rasio Murid-Guru Ratio <i>Pupils-Teacher</i>
(1)	(2)	(3)	(4)	(5)
SMA	1	779	37	21,05
SMK	-	-	-	-
MA	1	190	21	9,05
DUSUN TENGAH	2	969	58	16,71
2016	2	954	54	17,66
2015	2	887	60	14,78
2014	2	646	59	10,94
2013	2	789	58	13,60

Sumber: Dinas Pendidikan Kabupaten Barito Timur
 Source: Education Services of Barito Timur Regency

Tabel 4.14 Banyaknya Tempat Peribadatan Menurut Desa/Kelurahan di Kecamatan Dusun Tengah, 2017

Number of Religious Worship Facilities by Village/Ward in Dusun Tengah Subdistrict, 2017

Desa/Kelurahan <i>Village/Ward</i>	Masjid <i>Mosque</i>	Mushola <i>Musholla</i>	Gereja Protestan <i>Protestan Church</i>	Gereja Katolik <i>Catholic Church</i>	Pura/ Balai Basar ah <i>Temp le</i>	Vihara <i>Monastery</i>
(1)	(2)	(3)	(4)	(5)	(6)	(7)
004 SAING	-	-	2	1	-	-
005 RODOK	1	-	2	1	1	-
006 AMPAH DUA	1	-	1	-	-	-
007 PUTAI	1	4	-	-	-	-
008 AMPAH KOTA	7	25	7	1	4	-
009 NETAMPIN	1	2	1	1	1	-
010 SUMBER GARUNGGUNG	1	1	1	1	2	-
011 MUARA AWANG	1	2	-	1	-	-
DUSUN TENGAH	13	34	14	6	8	-
2016	12	34	14	6	8	-
2015	12	34	14	6	9	-
2014	-	-	14	6	9	-
2013	-	-	13	6	7	-

Sumber: Kantor Desa/Kelurahan
Source: Village/Ward Officer

Tabel 4.15 Keberadaan Tenaga Keamanan yang Bertugas Menurut Desa/Kelurahan dan Jenisnya di Kecamatan Dusun Tengah, 2017
Availability of Security Personnel by Village/Ward and Types in Dusun Tengah Subdistrict, 2017

Desa/Kelurahan <i>Village/Ward</i>	Babinsa	Babinkamtibmas	Lainya <i>Other</i>
(1)	(2)	(3)	(4)
004 SAING	√	√	√
005 RODOK	√	√	√
006 AMPAH DUA	√	√	√
007 PUTAI	√	√	√
008 AMPAH KOTA	√	√	√
009 NETAMPIN	√	√	√
010 SUMBER GARUNGUNG	√	√	√
011 MUARA AWANG	√	√	√
DUSUN TENGAH	8	8	8
2016	8	8	8
2015	8	8	8
2014	8	8	8
2013	8	8	8

Sumber: Kantor Desa/Kelurahan
 Source: *Village/Ward Officer*

BAB 5 PERTANIAN

Agriculture

KELAPA SAWIT

Palm Oil

4,20 HA

4,50 TON

KARET

Rubber

6.659 HA

693,92 TON

KELAPA

Cocconut

20,00 HA

2,64 TON



LUAS AREA | PRODUKSI

Harvested Area | Production

PRODUKTIVITAS

Productivity

2015



PADI SAWAH

Wet-land Paddy

40,38

PADI LADANG

Dry-land Paddy

25,27



JAGUNG

Sweet Corn

25,00



UBI KAYU

Cassava

153,18



KWINTAL / HA
Quintal / Ha

EKOR
Heads

POPULASI TERNAK

Livestock Population



SAPI POTONG

Meat Cow

256



BABI

Pig

7.804



BEBEK / ITIK

Duck

590



AYAM KAMPUNG

Hens

4.700

*2016-2017 BELUM TERSEDIA

PENJELASAN TEKNIS

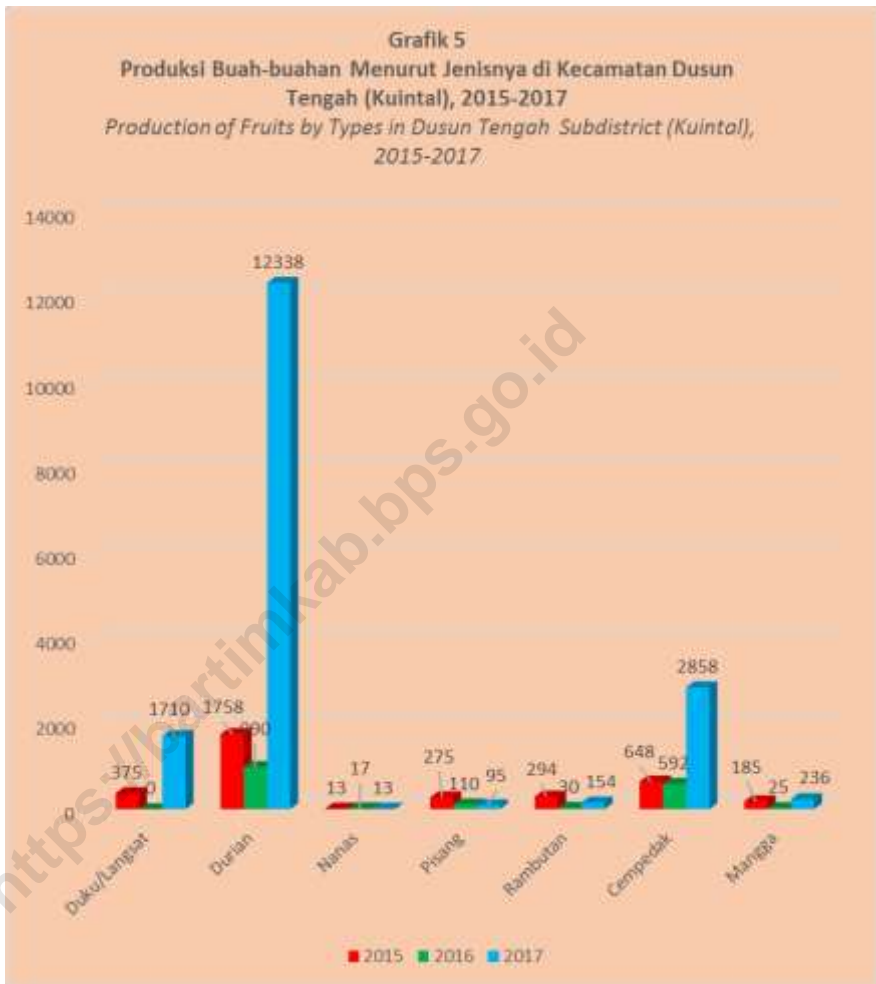
1. **Lahan sawah** adalah lahan pertanian yang berpetak-petak dan dibatasi oleh pematang (galengan), saluran untuk menahan/menyalurkan air, yang biasanya ditanami padi sawah tanpa memandang dari mana diperoleh atau status lahan tersebut. Lahan yang dimaksud termasuk lahan yang terdaftar di Pajak Bumi Bangunan, luran Pembangunan Daerah, lahan bengkok, lahan serobotan, lahan rawa yang ditanami padi dan lahan bekas tanaman tahunan yang telah dijadikan sawah, baik yang ditanami padi, palawija atau tanaman semusim lainnya.
2. **Data pokok tanaman pangan** yang dikumpulkan adalah luas panen dan produktivitas (hasil per hektar). Produksi tanaman pangan merupakan hasil perkalian antara luas panen dengan produktivitas. Pengumpulan data luas panen dilakukan setiap bulan dengan pendekatan area kecamatan di seluruh wilayah Indonesia, Pengumpulan data produktivitas dilakukan melalui pengukuran langsung pada plot ubinan berukuran 2½ m x 2½ m, Pengumpulan data produktivitas dilakukan setiap subround (empat bulanan) pada waktu panen petani.

TECHNICAL NOTES

1. **Wetland** is agricultural land that separated by small dykes to resist water, where the main crop is usually wetland paddy without considering where it is got from or the status of the land. It includes the land that is registered at land income tax office, regional development contribution, 'bengkok' land, illegal ownership, swamps for rice cultivation, and annual crop land mark that has been used as rice field, which are both planted with paddy, secondary crops or the other seasonal crops.
2. **The main food crops data** collected consists of harvested area and productivity (yield per hectare), Food crops production is generated by harvested area multiplied by productivity. The harvested area data is collected every month using sub district area approach in all sub district in Indonesia. The productivity data collection is conducted by a direct measurement in 2½m x 2½m crop cutting plot. The productivity measurement is conducted in every subround (four monthly) at the time when farmers are harvesting their crops.

- 3. Data produksi padi dan palawija** yang disajikan adalah dalam kualitas: gabah kering giling (padi), pipilan kering (jagung), biji kering (kedelai dan kacang tanah), dan umbi basah (ubi kayu dan ubi jalar).
- 3. *Production of paddy and secondary crops*** data are presented in the form of: dry unhusked rice (paddy), dry loose maize (maize), dry shells crops (soybeans and peanuts), and fresh roots (cassava and sweet potatoes).
- 4. Produksi hortikultura** adalah hasil menurut bentuk produk dari setiap tanaman sayuran, buah-buahan, biofarmaka dan tanaman hias yang diambil berdasarkan luas yang dipanen/tanaman yang menghasilkan pada bulan/triwulan laporan.
- 4. *Horticulture production*** is the standard production quantity form of vegetable, fruit, medicinal and ornamental plant based on harvested area/the number of production plants reported monthly/quarterly.
- 5. Data perkebunan besar** dikumpulkan oleh BPS setiap bulan secara lengkap (sensus bulanan) dengan sistem surat pos. Khusus untuk tanaman kelapa, cengkeh, dan kapok, datanya diperoleh dari Direktorat Jenderal Perkebunan, Data perkebunan rakyat juga diperoleh dari Direktorat Jenderal Perkebunan.
- 5. *Data on estates*** are collected by the BPS every month on complete basis through a mailing system, Data on coconut, clove, and kapok, as well as on smallholder plantation, are acquired from the Directorate General of Estates.
- 6. Data populasi ternak** bersumber dari Direktorat Jenderal Peternakan dan Kesehatan Hewan Kementerian Pertanian, sedangkan jumlah pematangan ternak merupakan hasil Survei Laporan Pematangan Ternak. Pengumpulan data pematangan ternak dilakukan secara lengkap setiap triwulan.
- 6. *Data of domestic livestock population*** are obtain from the Directorate General of Livestock and Animal Health Service, while data on the number of animals slaughtered are based on the quarterly survey conducted by BPS, This survey is a complete enumeration.

ULASAN	DESCRIPTION
<p>Sektor pertanian mempunyai peranan yang sangat penting dalam pembangunan perekonomian di Kecamatan Dusun Tengah. Dusun Tengah merupakan salah satu kecamatan yang menjadi sentra produksi tanaman pangan, Keberadaan Bendungan Karau sebagai sarana irigasi, tenaga PPL dan berbagai fasilitas lain diharapkan dapat mendukung hal tersebut. Lahan yang telah dimanfaatkan untuk pertanian tanaman pangan di Kecamatan Dusun Tengah tahun 2015 adalah sekitar 2.900 ha yang tersebar di beberapa desa/kelurahan dengan produksi padi sebesar 11.323 ton pada tahun 2015. Kecamatan Dusun Tengah menyumbang 34,60 persen produksi padi Barito Timur tahun 2015.</p>	<p><i>The agricultural sector has a very important role in economic development in Dusun Tengah Subdistrict. Dusun Tengah is one of the subdistricts that become centers of crop production, Karau Dams existence as a means of irrigation, power PPL and various other facilities are expected to support it. Land that has been exploited for food crops in Dusun Tengah Subdistrict in 2015 was approximately 2,900 ha distributed in several villages/wards with paddy production amounted to 11,323 tonnes in 2015. Dusun Tengah Subdistrict rice production accounted for 34,60 percent of Barito Timur 2015.</i></p>
<p>Sektor perkebunan telah tergarap di wilayah Kecamatan Dusun Tengah tahun 2017 mencapai 6.708,88 ha. Luasan lahan perkebunan diperkirakan akan terus mengalami penambahan, dengan adanya kebijakan pemerintah pusat tentang revitalisasi perkebunan.</p>	<p><i>Plantations such which have been explored in the Dusun Tengah Subdistrict in 2017 reached 6,708.88 ha, Plantation hectarage is expected to continue to increase. This is in line with central government policy on plantation revitalization.</i></p>
<p>Salah satu program pengembangan hasil peternakan di Kecamatan Dusun Tengah yang telah dilaksanakan adalah adanya Program Kredit Usaha Pembibitan Sapi (KUPS) seperti yang telah berjalan di beberapa desa/kelurahan yang potensial akan peternakan sapi dengan cakupan desa yang terus bertambah.</p>	<p><i>One program of livestock development in Dusun Tengah Subdistrict that has been implemented is the Cattle Breeding Business Credit Program (KUPS) as it has been running in several villages/wards who will potentially dairy farms with village coverage continues to grow.</i></p>



Tabel 5.1 Luas Panen, Produksi, dan Produktivitas Tanaman Bahan Makanan Menurut Jenisnya di Kecamatan Dusun Tengah, 2013 – 2015
Harvested Area, Production, and Productivity of Food Crops by Types in Dusun Tengah Subdistrict, 2013 – 2015

Jenis Tanaman Bahan Makanan <i>Type of Food Crops</i>	2013	2014	2015
(1)	(2)	(3)	(4)
1. Padi Sawah/Wetland Paddy			
- Luas Area (Ha) <i>Harvested Area (Ha)</i>	2 388	2 388	2 644
- Produksi (Ton) <i>Production (Ton)</i>	8 593	9 307	10 676
- Produktivitas (Ku/Ha) <i>Productivity (Ku/Ha)</i>	36,91	38,97	40,38
2. Padi Ladang/Dryland Paddy			
- Luas Area (Ha) <i>Harvested Area (Ha)</i>	246	257	256
- Produksi (Ton) <i>Production (Ton)</i>	601	644	647
- Produktivitas (Ku/Ha) <i>Productivity (Ku/Ha)</i>	24,43	25,06	25,27
3. Jagung/Maize			
- Luas Area (Ha)/ <i>Harvested Area (Ha)</i>	4	4	4
- Produksi (Ton)/ <i>Production (Ton)</i>	11	9	10
- Produktivitas (Ku/Ha)/ <i>Productivity (Ku/Ha)</i>	2,75	22,50	25,00

Lanjutan Tabel 5.1
Continued Table 5.1

Jenis Tanaman Bahan Makanan <i>Type of Food Crops</i>	2013	2014	2015
(1)	(2)	(3)	(4)
4. Kedelai/Soybean			
- Luas Area (Ha) <i>Harvested Area (Ha)</i>	6	-	5
- Produksi (Ton) <i>Production (Ton)</i>	7	-	5
- Produktivitas (Ku/Ha) <i>Productivity (Ku/Ha)</i>	12,35	-	9,41
5. Kacang Tanah/Peanut			
- Luas Area (Ha) <i>Harvested Area (Ha)</i>	4	2	7
- Produksi (Ton) <i>Production (Ton)</i>	4	2	7
- Produktivitas (Ku/Ha) <i>Productivity (Ku/Ha)</i>	11,00	10,00	10,00
6. Kacang Hijau/Greenpea			
- Luas Area (Ha) <i>Harvested Area (Ha)</i>	2,1	-	-
- Produksi (Ton) <i>Production (Ton)</i>	-	-	-
- Produktivitas (Ku/Ha) <i>Productivity (Ku/Ha)</i>	7,14	-	-

Lanjutan Tabel 5.1
Continued Table 5.1

Jenis Tanaman Bahan Makanan <i>Type of Food Crops</i>	2013	2014	2015
(1)	(2)	(3)	(4)
7. Ubi Kayu/Cassava			
- Luas Area (Ha) <i>Harvested Area (Ha)</i>	6	4	1
- Produksi (Ton) <i>Production (Ton)</i>	72	48	15
- Produktivitas (Ku/Ha) <i>Productivity (Ku/Ha)</i>	119,52	120,30	153,18
8. Ubi Jalar/Sweet Potatoes			
- Luas Area (Ha) <i>Harvested Area (Ha)</i>	6	-	2
- Produksi (Ton) <i>Production (Ton)</i>	42	-	19
- Produktivitas (Ku/Ha) <i>Productivity (Ku/Ha)</i>	70,26	-	94,44

Sumber: Dinas Pertanian Kabupaten Barito Timur

Source: Agriculture Services of Barito Timur Regency

Catatan : Data 2016 tidak dapat ditampilkan karena sedang dalam proses perbaikan metodologi

Notes : 2016 data can not be displayed because it is in the process of improving the methodology

Tabel 5.2 **Produksi Tanaman Sayuran Menurut Jenisnya di Kecamatan Dusun Tengah (Kwintal), 2014–2017**
Table *Production of Vegetables Types in Dusun Tengah Subdistrict (Quintal), 2014-2017*

Jenis Sayuran <i>Type of Vegetables</i>	2014	2015	2016	2017
(1)	(2)	(3)	(4)	(5)
1. Bawang Putih/Onion	-	-	-	-
2. Bawang Merah/Shallots	4	-	4	750
3. Buncis/Bean	-	-	-	2
4. Kentang/Potatoes	-	-	-	-
5. Kubis/Cabbage	-	-	-	-
6. Terong/Eggplant	16	86	16	120
7. Kacang Panjang/Vignette	42	87	42	165
8. Ketimun/Cucumber	28	38	28	35
9. Bayam/Spinach	10	-	10	104
10. Lainnya/Others	20	-	20	20

Sumber: Dinas Pertanian Kabupaten Barito Timur
 Source: Agriculture Services of Barito Timur Regency

Tabel 5.3 **Produksi Buah-buahan Menurut Jenisnya di Kecamatan Dusun Tengah (Kwintal), 2014–2017**
Table *Production of Fruits by Types in Dusun Tengah Subdistrict (Quintal), 2014-2017*

Jenis Buah <i>Type of Fruits</i>	2014	2015	2016	2017
(1)	(2)	(3)	(4)	(5)
1. Alpukat/Advokat	-	-	-	-
2. Duku/Langsar/Lanzon	375	133	-	1 710
3. Durian/Durian	1 758	1468	990	12 338
4. Jeruk/Orange	-	1	-	5
5. Nanas/Pineapple	13	33	17	13
6. Pisang/Banana	275	424	110	95
7. Rambutan/Rambutan	294	93	30	154
8. Cempedak/Jackfruit	648	596	592	2858
9. Mangga/Mango	185	42	25	236
10. Lainnya/Others	-	-	44	44

Sumber: Dinas Pertanian Kabupaten Barito Timur

Source: Agriculture Services of Barito Timur Regency

Tabel 5.4 Luas dan Produksi Tanaman Perkebunan Menurut Jenisnya di Kecamatan Dusun Tengah, 2015–2017
Table Area and Production of Crops by Types in Dusun Tengah Subdistrict, 2015-2017

Jenis Tanaman Perkebunan <i>Type of Crops</i>	2014	2015	2016	2017
(1)	(2)	(3)	(4)	(5)
1. Kelapa/Coconut				
- Luas Area (Ha)/ Harvested Area (Ha)	20,00	35,90	20,00	20,00
- Produksi (Ton)/ Production (Ton)	2,52	5,36	2,52	2,64
2. Kopi/Coffee				
- Luas Area (Ha)/ Harvested Area (Ha)	5,60	8,50	5,60	5,60
- Produksi (Ton)/ Production (Ton)	1,25	3,00	1,25	1,25
3. Karet/Rubber				
- Luas Area (Ha)/ Harvested Area (Ha)	6 613,08	6 824,03	6 641,08	6 659,08
- Produksi (Ton)/ Production (Ton)	695,94	1 686,65	695,80	693,92

Lanjutan Tabel 5.4
Continued Table 5.4

Jenis Tanaman Perkebunan <i>Type of Crops</i>	2014	2015	2016	2017
(1)	(2)	(3)	(4)	(5)
4. Kelapa Sawit/Oil Palm				
- Luas Area (Ha) <i>Harvested Area (Ha)</i>	3,20	85,80	4,20	4,20
- Produksi (Ton) <i>Production (Ton)</i>	0,17	4,16	4,42	4,50
5. Kakao/Cocoa				
- Luas Area (Ha) <i>Harvested Area (Ha)</i>	23,00	1,98	20,00	20,00
- Produksi (Ton) <i>Production (Ton)</i>	6,77	1,98	3,82	3,82
6. Lada/Pepper				
- Luas Area (Ha) <i>Harvested Area (Ha)</i>	0,30	-	-	-
- Produksi (Ton) <i>Production (Ton)</i>	0,10	-	-	-

Sumber: Dinas Pertanian Kabupaten Barito Timur
Source: Agriculture Services of Barito Timur Regency

Tabel 5.5 Populasi Ternak Menurut Jenisnya di Kecamatan Dusun Tengah (Ekor), 2015 – 2017
Table Livestock Population by Types in Dusun Tengah Subdistrict (Heads), 2015 – 2017

Jenis Ternak <i>Type of Livestock</i>	2014	2015	2016	2017
(1)	(2)	(3)	(4)	(4)
1.Sapi Perah/Dairy Cow	-	-	-	-
2.Sapi Potong/Meat Cow	288	198	198	256
3. Kerbau/Buffalo	13	3	3	9
4.Kuda/Horse	-	-	-	-
5.Kambing/Goat	33	15	15	150
6. Domba/Mutton	-	-	-	-
7. Babi/Pig	1 416	1 416	1 416	7 804

Sumber: Dinas Pertanian Kabupaten Barito Timur

Source: Agriculture Services of Barito Timur Regency

Tabel 5.6 Populasi Unggas Menurut Jenisnya di Kecamatan Dusun Tengah (Ekor), 2014 – 2017
Table Population of Poultry by Types in Dusun Tengah Subdistrict (Heads), 2014 – 2017

Jenis Unggas <i>Type of Poultry</i>	2014	2015	2016	2017
(1)	(2)	(3)	(4)	(5)
1. Ayam Kampung/Hens	4 223	2 082	4 700	4 700
2. Ayam Pedaging/Broiler	3 000	3 000	15 000	15 000
3. Itik/Duck	590	690	590	590

Sumber: Dinas Pertanian Kabupaten Barito Timur

Source: Agriculture Services of Barito Timur Regency

Tabel 5.7 Keberadaan Kelompok Tani Menurut Desa/Kelurahan di Kecamatan Dusun Tengah, 2017
Table Availability of Farmer Groups by Village/Ward in Dusun Tengah Subdistrict, 2017

Desa/Kelurahan <i>Village/Ward</i>	Nama Kelompok Tani <i>Name of Farmer Groups</i>
(1)	(2)
004 SAING	Nansarunai, KWT Isa Pakat, Mekar Tani, Makmur Jaya
005 RODOK	Tarinsing Harapan 1, Tarinsing Harapan 2, Tuyau Membangun, Makmur
006 AMPAH DUA	Danau Kupang, Jenamit, Idus, Mandiri, Danau Kajang
007 PUTAI	Berkat Bersama, Mufakat, Danau Kajang, Asak Lestari
008 AMPAH KOTA	Sidodadi, Karya Maju, Pahalaku, Laber, Mandiri 1, Mandiri 2, Mandiri 3, Kupang Janang 1, Kupang Janang 2, dll
009 NETAMPIN	Harapan 1, Harapan 2, Harapan 3, Harapan 4, Batu Putih, Jalalangit, Mekar Jaya
010 SUMBER GARUNGUNG	Sinar Harapan 1, Sinar Harapan 2, Bali 1, Bali 2, Kejangking Lestari
011 MUARA AWANG	Awang Lestari, Sinar Harapan, Karau Bersatu, Pakat Permai

Sumber: Kantor Desa/Kelurahan
Source: Village/Ward Office

Tabel 5.8 Keberadaan Faktor Pendukung Pertanian Menurut Desa/Kelurahan di Kecamatan Dusun Tengah, 2017

Availability of Farming Supporting Factors by Village/Ward in Dusun Tengah Subdistrict, 2017

Desa/Kelurahan <i>Village/Ward</i>	Ada/Tidaknya Faktor Pendukung			
	Lumbang Padi/Pangan	Penyuluh Pertanian Lapangan (PPL)	Petani yg Pernah Mengikuti SLPTT	Kredit Usaha Pembibitan Sapi (KUPS)
(1)	(2)	(3)	(4)	(5)
004 SAING	-	1	1	-
005 RODOK	-	1	1	-
006 AMPAH DUA	-	1	1	-
007 PUTAI	-	1	1	-
008 AMPAH KOTA	-	5	1	-
009 NETAMPIN	-	1	1	-
010 SUMBER GARUNGUNG	-	1	1	-
011 MUARA AWANG	-	1	-	-
DUSUN TENGAH	0	12	7	0
2016	0	13	7	0
2015	0	7	7	3
2014	0	7	7	3
2013	0	7	7	3

Sumber: Kantor Desa/Kelurahan

Source: Village/Ward Office

BAB 6

INDUSTRI DAN ENERGI

Industry and Energy



KETERSEDIAAN LISTRIK PLN

Availability PLN's Electricity

6 DESA
Villages + **1** KELURAHAN
Ward

KETERSEDIAAN PENERANGAN JALAN

Availability of Road Lighting

6 + **1**
DESA
Villages KELURAHAN
Ward



LOKASI GALIAN GOL. C

Category C Excavation Location

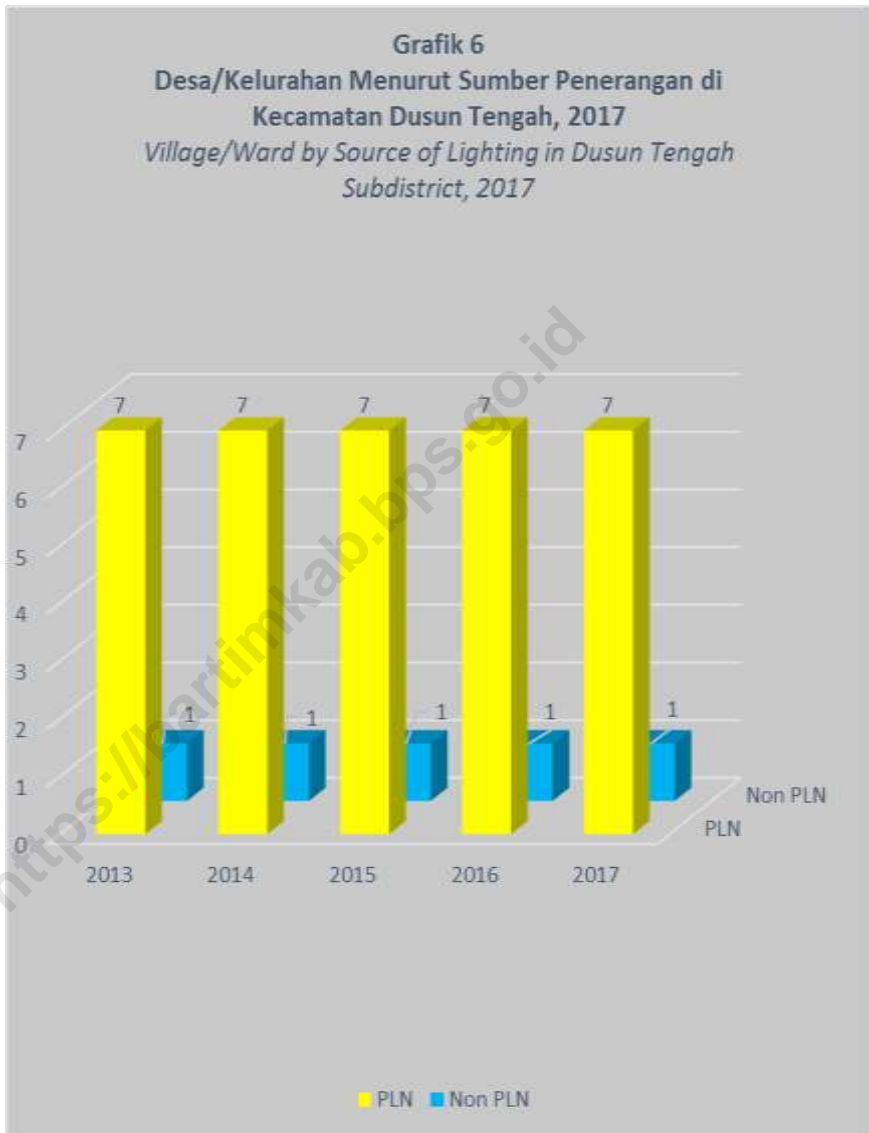
3 DESA
Village

PENJELASAN TEKNIS

TECHNICAL NOTES

- 1. Pengumpulan data industri besar dan sedang** dilakukan melalui Survei Industri Besar dan Sedang yang dilaksanakan setiap tahun secara lengkap (sensus) sejak tahun 1975. Survei Industri Besar dan Sedang mencakup semua perusahaan industri yang mempunyai tenaga kerja 20 orang atau lebih dengan menggunakan kuesioner II A.
 - 2. Klasifikasi industri** yang digunakan dalam survei ini berdasar kepada Klasifikasi Baku Lapangan Usaha Indonesia (KBLI). KBLI adalah klasifikasi lapangan usaha yang berdasar kepada *International Standard Industrial Classification of All Economic Activities (ISIC) revisi 4* yang telah disesuaikan dengan kondisi Indonesia.
 - 3. Perusahaan atau usaha industri** adalah suatu unit (kesatuan) usaha yang melakukan kegiatan ekonomi, bertujuan menghasilkan barang atau jasa, terletak pada suatu bangunan atau lokasi tertentu, dan mempunyai catatan administrasi tersendiri mengenai produksi dan struktur biaya serta ada seorang atau lebih yang bertanggung jawab atas usaha tersebut.
- 1. Data collection of large and medium scale manufacturing** is conducted through *The Large and Medium Manufacturing Establishment Survey* that has been done annually for all industries (census) since 1975. *Large and Medium Manufacturing Establishment Survey* covers all manufactures/industries with 20 workers or more by questionnaire II A.
 - 2. The industrial classification** adopted in this survey refers to the *Klasifikasi Baku Lapangan Usaha Indonesia (KBLI)*, *KBLI* is classification of economic activities based on the *International Standard Industrial Classification of All Economic Activities (ISIC rev 4)* that has been modified according to the local condition in Indonesia.
 - 3. A manufacturing establishment** is defined as a production unit engaged in economic activity, producing goods or services, located in a building or in a certain location, keeping a business record concerning the production and cost structure, and having a person or more that are responsible to those activities.

ULASAN	DESCRIPTION
<p>Industri pengolahan yang berkembang di Kecamatan Dusun Tengah adalah Industri Kecil dan Kerajinan Rumah Tangga (IKKRT). Karakteristik industri ini umumnya memiliki tenaga kerja yang tidak banyak, yakni antara 1 sampai dengan 19 orang saja.</p>	<p><i>Processing industry that developing in Dusun Tengah Subdistrict is the Small Industries and Crafts Household (IKKRT). The characteristics of these industries generally have a workforce that is not much, ie between 1 up to 19 people.</i></p>
<p>Terdapat 105 unit IKKRT di Kecamatan Dusun Tengah pada tahun 2017, yang terdiri atas industri pembuatan batu bata dan batako, industri pengolahan kayu, industri logam, industri pengolahan makanan. Jumlah industri pengolahan makanan adalah yang terbanyak dibandingkan industri lainnya yaitu sebanyak 33 unit atau 31 persen dari total IKKRT yang ada di Dusun Tengah.</p>	<p><i>There are 105 units IKKRT in Dusun Tengah Subdistrict in 2017, consisting of industrial manufacturing of bricks and concrete blocks, wood processing industry, metal industry, food processing industry. The amount of the food processing industry is the highest compared to other industries as many as 33 units or 31 percent from total IKKRT in Dusun Tengah.</i></p>
<p>Keadaan energi listrik di daerah Kecamatan Dusun Tengah mempunyai peran yang sangat penting bagi kegiatan ekonomi sebagai infrastruktur yang mendorong aktivitas proses produksi sektoral maupun pemenuhan kebutuhan masyarakat. Pada umumnya ketersediaan energi listrik PLN hampir menjangkau seluruh desa/kelurahan di Kecamatan Dusun Tengah. Namun demikian, Desa Muara Awang sampai saat ini masih belum terjangkau aliran listrik PLN yang disebabkan terbatasnya jaringan distribusi serta jarak wilayah yang cukup jauh dan sulit. Terkait ketersediaan penerangan jalan utama, Desa Muara Awang menjadi satu-satunya desa di Kecamatan Dusun Tengah yang tidak memiliki penerangan jalan utama.</p>	<p><i>The state of the electrical energy in Dusun Tengah Subdistrict has a very important role for economic activity as an infrastructure that encourages the production process activity sectors as well as community needs. In general, energy availability PLN virtually reach all villages/wards in Dusun Tengah Subdistrict. However, Muara Awang Village until now still not affordable stream of electricity due to the limited distribution network and distance regions and availability main street lighting. Muara Awang become the only village in the Dusun Tengah Subdistrict that do not have a main street lighting.</i></p>



Tabel 6.1 Banyaknya Industri Kecil dan Kerajinan Rumah Tangga Menurut Desa/Kelurahan di Kecamatan Dusun Tengah, 2017

Number of Small and Household Establishments by Village/Ward in Dusun Tengah Subdistrict, 2017

Desa/Kelurahan <i>Village/Ward</i>	Industri Kecil & Kerajinan Rumah Tangga <i>Small and Household Establishment</i>							Jumlah
	Kulit	Kayu	Logam	Anyaman	Kain	Makanan/Minuman	Lainnya	
(1)	(2)	(3)	(4)	(5)	(6)	(7)	(8)	(9)
004 SAING	-	-	-	1	-	-	-	1
005 RODOK	-	2	2	2	2	-	5	13
006 AMPAH DUA	-	-	1	-	-	-	-	1
007 PUTAI	-	3	2	-	1	4	3	13
008 AMPAH KOTA	-	8	3	5	15	27	8	66
009 NETAMPIN	-	1	-	-	-	-	-	1
010 SUMBER GARUNGGUNG	-	-	-	3	-	-	-	3
011 MUARA AWANG	-	-	-	5	-	2	-	7
DUSUN TENGAH	0	14	8	16	18	33	16	105
2016	0	14	8	13	21	43	21	120
2015	0	16	4	8	13	40	5	86
2014	0	16	4	8	13	40	5	86
2013	0	17	2	8	13	32	4	76

Sumber: Kantor Desa/Kelurahan

Source: Village/Ward Office

Tabel 6.2 Keberadaan Lokasi Penggalian Kategori C dan Mayoritas Penggunaan Bahan Bakar untuk Memasak Menurut Desa/Kelurahan di Kecamatan Dusun Tengah, 2017
Availability of Location Category C Excavation and Majority Fuel Use for Cooking by Village/Ward in Dusun Tengah Subdistrict, 2017

Desa/Kelurahan <i>Village/Ward</i>	Lokasi Galian Gol, C <i>Location Category C</i> <i>Excavation</i>	Bahan Bakar Memasak <i>Fuel Use for Cook</i>
(1)	(2)	(3)
004 SAING	√	LPG
005 RODOK	√	LPG
006 AMPAH DUA	-	LPG
007 PUTAI	-	LPG
008 AMPAH KOTA	-	LPG
009 NETAMPIN	-	LPG
010 SUMBER GARUNGGUNG	-	LPG
011 MUARA AWANG	√	LPG
DUSUN TENGAH	3	LPG
2016	3	LPG
2015	6	Kayu Bakar
2014	6	Kayu Bakar
2013	5	Kayu Bakar

Sumbe: Kantor Desa/Kelurahan
Source: Village/Ward Office

Tabel 6.3 Keberadaan Jaringan Listrik PLN Menurut Desa/Kelurahan di Kecamatan Dusun Tengah, 2017
Availability of PLN's Electricity Network by Village/Ward and Types in Dusun Tengah Subdistrict, 2017

Desa/Kelurahan <i>Village/Ward</i>	Keberadaan Listrik
	PLN
(1)	(2)
004 SAING	√
005 RODOK	√
006 AMPAH DUA	√
007 PUTAI	√
008 AMPAH KOTA	√
009 NETAMPIN	√
010 SUMBER GARUNGUNG	√
011 MUARA AWANG	-
DUSUN TENGAH	7
2016	7
2015	7
2014	7
2013	7

Sumber: Kantor Desa/Kelurahan
Source: Village/Ward Office

Tabel 6.4 Keberadaan Penerangan Jalan Utama Menurut Desa/Kelurahan dan Jenisnya di Kecamatan Dusun Tengah, 2017

Availability of Principal Road Lighting by Village/Ward and Types in Dusun Tengah Subdistrict, 2017

Desa/Kelurahan <i>Village/Ward</i>	Penerangan Jalan <i>Lighting Road</i>	Jenis Penerangan Jalan <i>Type of Lighting Road</i>		
		Listrik Pemerintah <i>Government Electricity</i>	Listrik Non Pemerintah <i>Non Government Electricity</i>	Bukan Listrik <i>No Electricity</i>
(1)	(2)	(3)	(4)	(5)
004 SAING	√	√	-	-
005 RODOK	√	√	-	-
006 AMPAH DUA	√	√	-	-
007 PUTAI	√	√	-	-
008 AMPAH KOTA	√	√	-	-
009 NETAMPIN	√	√	-	-
010 SUMBER GARUNGGUNG	√	√	-	-
011 MUARA AWANG	-	-	-	-
DUSUN TENGAH	7	7	0	0
2016	7	7	0	0
2015	7	7	0	0
2014	7	7	0	0
2013	7	7	0	0

Sumber: Kantor Desa/Kelurahan

Source: Village/Ward Office

BAB 7

PERDAGANGAN

Trade

PASAR DENGAN BANGUNAN PERMANEN/SEMI PERMANEN DAPAT DITEMUKAN DI DESA.

Permanent / semi-Permanent Market can be found at :

- o KEL. AMPAH KOTA (2)
- o MUARA AWANG

PASAR DENGAN BANGUNAN PERMANEN / SEMI PERMANEN

Permanent / semi-Permanent Market

1 DESA + **1** KELURAHAN
Villages + Ward



TOKO/ WARUNG KELONTONG

Groceries Store / Stalls

7 DESA + **1** KELURAHAN
Villages + Ward

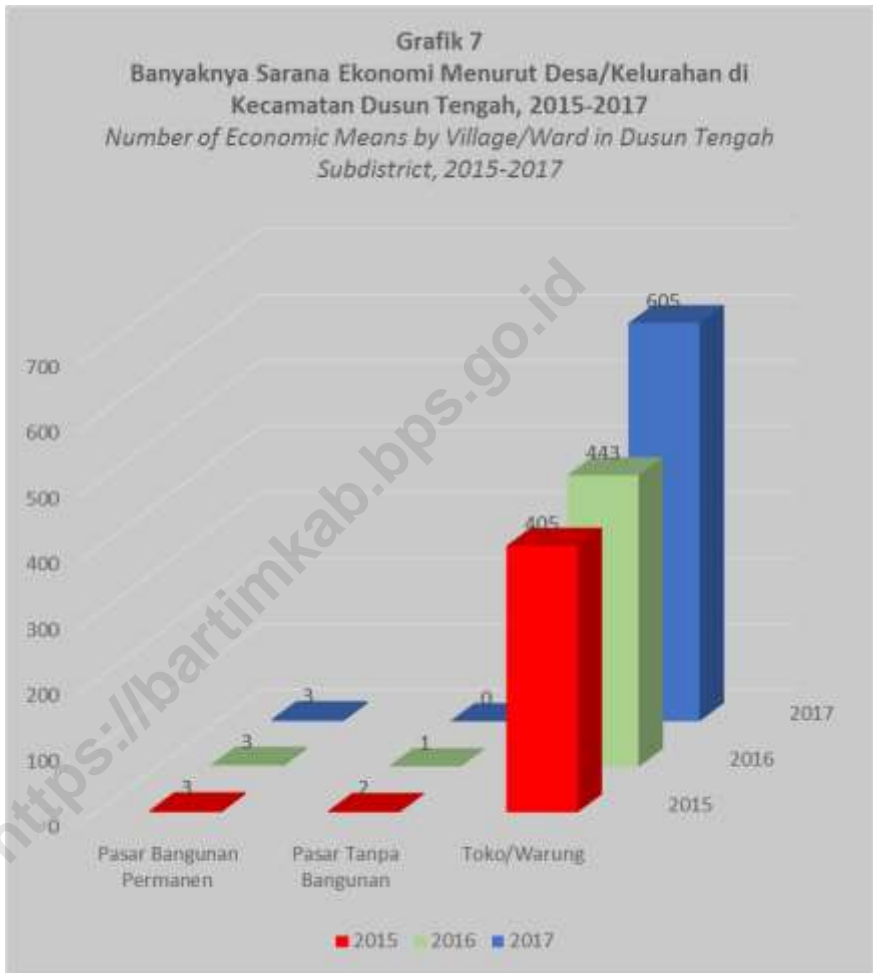
PENJELASAN TEKNIS

1. **Pedagang** adalah orang yang pekerjaannya berhubungan dengan menjual dan membeli barang untuk memperoleh keuntungan.
2. **Perusahaan** adalah kegiatan (pekerjaan dan sebagainya) yang diselenggarakan dengan peralatan atau dengan cara teratur dengan tujuan mencari keuntungan (dengan menghasilkan sesuatu, mengolah atau membuat barang-barang, berdagang, memberikan jasa, dan sebagainya).
3. **Koperasi** adalah perserikatan yang bertujuan memenuhi keperluan para anggotanya dengan cara menjual barang keperluan sehari-hari dengan harga murah (tidak bermaksud mencari untung).

TECHNICAL NOTES

1. **Merchants** are people whose work relates to sell and buy goods to make a profit.
2. **The Company** is activity (job, etc.) organized with the equipment or with the regular way with the aim of seeking profits (by producing something, process or make goods, trade, provide services, and so on).
3. **Cooperative** is a union that aims to meet the needs of its members by selling grocery items at a bargain price (does not intend to make a profit).

ULASAN	DESCRIPTION
<p>Sektor perdagangan di Kecamatan Dusun Tengah tumbuh lebih pesat dibandingkan dengan kecamatan lainnya di Kabupaten Barito Timur. Hal ini terlihat dari meningkatnya ketersediaan sarana pemasaran; seperti pertokoan, pasar, kios/warung, rumah makan dan sebagainya yang terus bertambah setiap tahunnya. Ketersediaan barang dan jasa dengan alur distribusinya yang jelas memberikan banyak kemudahan bagi masyarakat dalam memenuhi kebutuhan hidup sehari-hari.</p>	<p><i>The trade sector in Dusun Tengah Subdistrict grow more rapidly as compared to other in Barito Timur Regency. It is evident from the increasing availability of marketing; such as shops, markets, kiosk/shop, restaurant and so that continues to grow each year, Availability of goods and services with a clear distribution grooves provide a lot of convenience for the community to meet the needs of everyday life.</i></p>
<p>Jumlah pasar yang terdapat di Kecamatan Dusun Tengah tahun 2017 sebanyak 3 unit yang terdiri dari 3 pasar bangunan permanen, Sementara jumlah toko/warung sebanyak 605 unit, minimarket 3 unit, rumah/warung makan 242 unit, hotel 2 unit, dan penginapan 5 unit.</p>	<p><i>Total market contained in the Dusun Tengah Subdistrict in 2017 3 units consisting of three markets permanent and. While the number of stores/stalls as many as 605 units, minimarket 3 units, home/diner 242 unit, 2 unit hotel, an accommodation unit 5.</i></p>
<p>Banyaknya pedagang yang terdaftar menurut klasifikasinya di Kecamatan Dusun Tengah tahun 2017 adalah 44 pedagang, yang terdiri atas 0 pedagang besar, 3 pedagang menengah, dan 44 pedagang kecil. Jumlah ini menurun jika dibandingkan tahun 2016 yang sebanyak 38 pedagang yang terdiri atas 0 pedagang besar, 5 pedagang menengah, dan 33 pedagang kecil.</p>	<p><i>Many traders were registered according to their classification in Dusun Tengah Subdistrict in 2017 was 44 merchants, which consists of nothing large traders, 3 medium-sized merchants, and 44 small traders. This number increased compared to the year 2016 by 38 merchants consisting of four large trader, 5 medium-sized merchants, and 33 small traders.</i></p>



Tabel 7.1 Banyaknya Sarana Ekonomi Menurut Desa/Kelurahan di Kecamatan Dusun Tengah, 2017
Number of Economic Facilities by Village/Ward in Dusun Tengah Subdistrict, 2017

Desa/Kelurahan <i>Village/Ward</i>	Sarana Ekonomi <i>Economic Facilities</i>			
	Pasar Bangunan Permanen/ Semi Permanen	Pasar Tanpa Bangunan	Toko/ Warung Kelontong	Mini Market
(1)	(2)	(3)	(4)	(6)
004 SAING	-	-	18	-
005 RODOK	-	-	20	-
006 AMPAH DUA	-	-	7	-
007 PUTAI	-	-	29	-
008 AMPAH KOTA	2	-	500	3
009 NETAMPIN	-	-	11	-
010 SUMBER GARUNGGUNG	-	-	8	-
011 MUARA AWANG	1	-	12	-
DUSUN TENGAH	3	0	605	3
2016	3	1	443	3
2015	3	2	405	3
2014	2	2	405	3
2013	3	2	405	3

Sumber: Kantor Desa/Kelurahan
Source: Village/Ward Office

Tabel 7.2 Banyaknya Warung Makan, Restoran, Hotel, dan Penginapan Menurut Desa/Kelurahan di Kecamatan Dusun Tengah, 2017
Number of Food Stalls, Restaurant, Hotels, and Lodging by Village/Ward in Dusun Tengah Subdistrict, 2017

Desa/Kelurahan <i>Village/Ward</i>	Warung/ Kedai Makan Minum <i>Food Stalls</i>	Restoran <i>Restau rant</i>	Hotel <i>Hotel</i>	Pengi napan <i>Lodging</i>
(1)	(2)	(3)	(4)	(5)
004 SAING	3	-	-	-
005 RODOK	7	-	-	-
006 AMPAH DUA	1	-	-	-
007 PUTAI	16	-	-	-
008 AMPAH KOTA	200	-	2	5
009 NETAMPIN	11	-	-	-
010 SUMBER GARUNGGUNG	2	-	-	-
011 MUARA AWANG	2	-	-	-
DUSUN TENGAH	242	0	2	5
2016	87	0	2	5
2015	82	0	2	5
2014	82	0	2	5
2013	82	0	2	5

Sumber: Kantor Desa/Kelurahan
Source: Village/Ward Office

Tabel 7.3 Banyaknya Pedagang yang Melakukan Registrasi di Kecamatan Dusun Tengah, 2015-2017
Table
Number of Trader who Registered in Dusun Tengah Subdistrict, 2015-2017

Klasifikasi Pedagang <i>Classification of Traderr</i>	2015	2016	2017
(1)	(2)	(3)	(4)
Pedagang Besar/Wholesaler	4	-	-
Pedagang Menengah/Medium Seller	10	5	3
Pedagang Kecil/Retailer	51	33	41
Jumlah/Total	65	38	44

Sumber: Dinas Penanaman Modal dan Perizinan Terpadu Satu Pintu
Source: Investment and Licensing One Service of Barito Timur Regency

BAB 8

TRANSPORTASI, KOMUNIKASI, DAN PARIWISATA

Transportation, Communication, and Tourism

JALAN DIPERKERAS

Paved Road

1 DESA
Village

○ MUARA AWANG

JALAN ASPAL

Asphalt Road

6 + 1
DESA + KELURAHAN
Villages + Ward

○ SANG
○ RODOK
○ AMPAH DUA
○ PUTAI

○ KEL. AMPAH KOTA
○ SUMBER GARUNGGUNGI
○ METAMPIN



MENARA TELEPON SELULER

Based Transmitter Station

1 + 1
DESA + KELURAHAN
Villages + Ward

○ AMPAH DUA

○ AMPAH KOTA (4)

PENJELASAN TEKNIS

TECHNICAL NOTES

1. **Kantor Pos** adalah tempat pemberi pelayanan komunikasi tertulis dan atau surat elektronik, layanan paket, layanan logistik, layanan transaksi keuangan, dan layanan keagenan pos untuk kepentingan umum. Rumah pos berfungsi sama seperti kantor pos dan kantor pos pembantu, bedanya rumah pos biasanya terletak di daerah terpencil.

2. **Hotel** adalah penyediaan akomodasi secara harian berupa kamar-kamar di dalam satu bangunan yang dapat dilengkapi dengan jasa pelayanan makan dan minum, kegiatan hiburan dan atau fasilitas lainnya, Hotel terdiri dari hotel berbintang dan hotel non- bintang.

3. **Hotel bintang** adalah usaha penyediaan jasa pelayanan penginapan, makan minum serta jasa lainnya bagi umum dengan menggunakan sebagian atau seluruh bangunan. Usaha ini dikelola secara komersial serta memenuhi ketentuan persyaratan sebagai hotel bintang (termasuk berlian) yang ditetapkan dalam surat keputusan instansi yang membinanya, Misalnya hotel bintang lima, hotel bintang empat dan seterusnya.

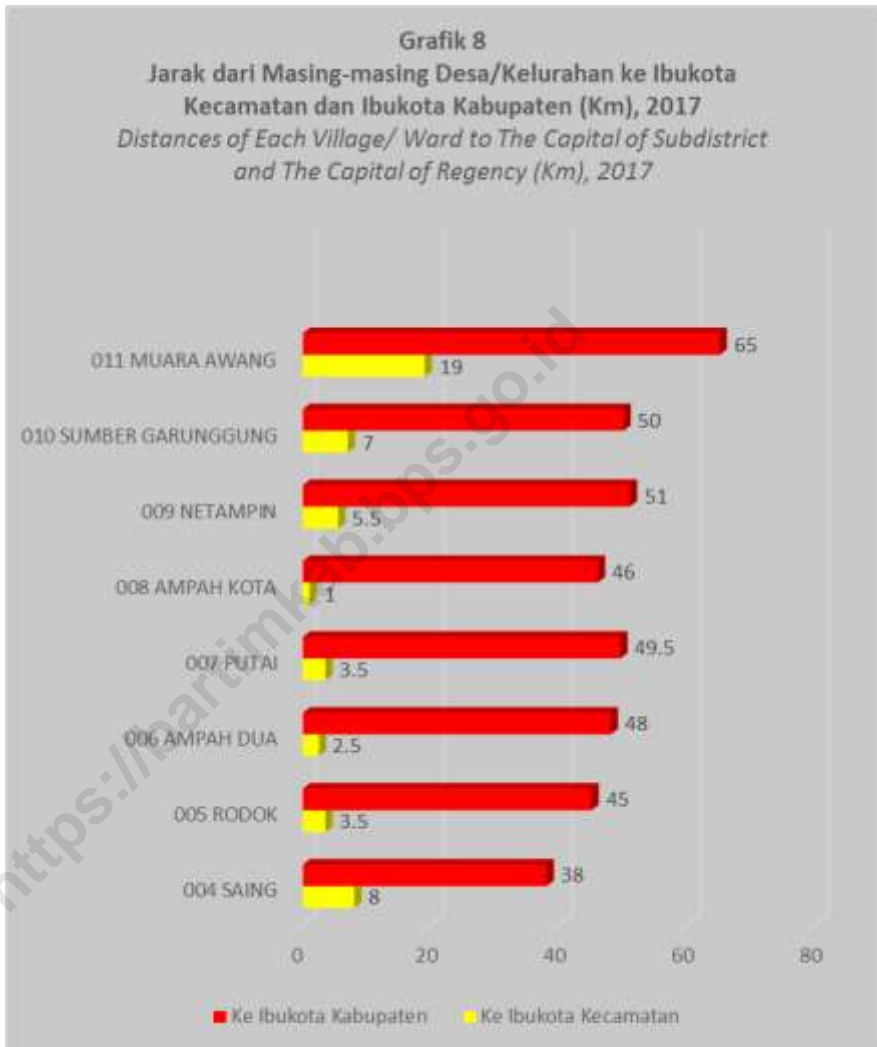
1. **Post Office** is a service provider facility of written communication and or electronic mail, parcel service, logistics services, financial transaction services, and postal services to the public. Postal house has the same function as the post office and subsidiary of post office, the difference is that postal house is usually located in remote areas.

2. **Hotel** is a daily supply of accommodation rooms within a building which can be equipped with eating and drinking services, entertainment activities and/or other facilities, Hotel consists of a classified hotel and a non-classified hotel.

3. **A star hotel** is the business of providing an accommodation, eating and drinking as well as other services for the public by using a building or a part of a building. It is managed commercially and meets specified requirements as a star hotel (including diamonds) set forth in the decree of fostering agency, For example, five star hotel, four star hotel, and so on.

4. **Jenis permukaan jalan terluas** adalah jenis permukaan jalan terluas yang ada di desa/kelurahan. Jenis permukaan jalan terdiri dari: aspal/beton, diperkeras (dengan kerikil atau batu), tanah, dan lainnya yaitu terbuat dari kayu/papan yang biasanya digunakan di daerah rawa, termasuk jalan setapak, jalan di hutan dan sejenisnya.
5. **Penginapan (hostel/motel/losmen/wisma)** adalah jenis akomodasi yang mempergunakan sebagian atau keseluruhan bangunan untuk jasa pelayanan penginapan bagi umum, biasanya tanpa fasilitas pelayanan makan minum yang dikelola secara komersial dengan izin usaha bukan hotel. Contoh: hostel, penginapan remaja, bumi perkemahan, pondok wisata, losmen, wisma dan sejenisnya.
6. **BTS** adalah alat yang berfungsi sebagai pengirim dan penerima (*transceiver*) sinyal komunikasi seluler. BTS ditandai adanya menara/tower yang dilengkapi antena sebagai perangkat *transceiver*. Masyarakat umum sering menyebutnya sebagai *tower hand phone*/seluler.
4. *The widest road surface type is the type of road surface widest in the villages/wards. The type of road surface consisting of: asphalt/concrete, hardened (with gravel or stones), ground, and others are made of wood/boards are typically used in swampy areas, including footpaths, walks in the woods and the like.*
5. **Lodging (hostel/motel/inn/guest house)** is a type of accommodation that use part or all of the building for an accommodation to the public, usually without service facilities eating and drinking commercially managed by a business license is not a hotel. Example: hostel, inn teenagers, camping, cottage, inn, guesthouse and the like.
6. *The BTS is a tool that serves as the sender and receiver (transceiver) cellular communication signals. BTS marked the tower/antenna tower incorporates a transceiver device. The general public often call it a tower hand phone/mobile.*

ULASAN	DESCRIPTION
<p>Jenis permukaan jalan terluas di Kecamatan Dusun Tengah pada umumnya berupa jalan aspal. Hal ini dikarenakan letak Kecamatan Dusun Tengah cukup strategis sebagai “kota segitiga emas” yang menghubungkan Kabupaten Barito Timur dengan Kabupaten Barito Selatan dan Kabupaten Barito Utara. Dari 8 desa/kelurahan di Kecamatan Dusun Tengah, hanya 2 desa yaitu Desa Netampin dan Desa Muara Awang yang jenis permukaan jalan terluasnya masih jalan diperkeras, sedangkan 6 desa/kelurahan lainnya sudah diaspal.</p>	<p><i>The type of widest road surface in Dusun Tengah Subdistrict generally a asphalt road. This is because the location of Dusun Tengah Subdistrict is strategic as the "city of golden triangle" linking Barito Timur, Barito Selatan and Barito Utara Regency. From 8 villages/wards in Dusun Tengah Subdistrict, only two villages namely Muara Awang and Netampin Villages that have the type of road surface broadest still paved roads, while six other villages/wards others are asphalt.</i></p>
<p>Sarana informasi dan komunikasi seperti telepon umum dan wartel sudah tidak terdapat lagi. Hal ini disebabkan kemajuan teknologi yang ditunjang oleh fasilitas komunikasi yang semakin terjangkau dan adanya sarana penunjang seperti BTS sampai ke desa-desa. Keberadaan sarana komunikasi dan informasi seperti Warung Internet (Warnet) telah tersedia di Kelurahan Ampah Kota dan Desa Putai.</p>	<p><i>Information and communication facilities such as public phones and telephone shop are no longer available. This is due to technological advances that are supported by more affordable communication facilities and the existence of supporting facilities such as BTS to the villages. The existence of communication and information such as Internet Cafe (Warnet) has been available in the Ampah Kota Ward and Putai Village.</i></p>
<p>Sektor pariwisata di Kecamatan Dusun Tengah masih perlu di kembangkan. Tempat pariwisata yang terdapat di Kecamatan Dusun Tengah yakni Liang Satangkai, Liang Ayah, Bendungan Tabla, dan Bendungan Karau.</p>	<p><i>The tourism sector in Dusun Tengah Subdistrict still need to be developed. Tourist spot located in the subdistrict of the Dusun Tengah is Liang Satangkai, Liang Ayah, Tabla Dam, and Karau Dam.</i></p>



Tabel 8.1 Jenis Permukaan Jalan Terluas Menurut Desa/Kelurahan di Kecamatan Dusun Tengah, 2017
Type of The Largest Road Surface by Village/Ward in Dusun Tengah Subdistrict, 2017

Desa/Kelurahan <i>Village/Ward</i>	Jenis Permukaan Jalan <i>Type of Road Surface</i>			
	Jalan Aspal/Beton <i>Asphalt/Concrete Road</i>	Jalan Diperkeras <i>Paved Road</i>	Tanah <i>Dirt Road</i>	Lainya <i>Others</i>
	(1)	(2)	(3)	(4)
004 SAING	√	-	-	-
005 RODOK	√	-	-	-
006 AMPAH DUA	√	-	-	-
007 PUTAI	√	-	-	-
008 AMPAH KOTA	√	-	-	-
009 NETAMPIN	√	-	-	-
010 SUMBER GARUNGGUNG	√	-	-	-
011 MUARA AWANG	-	√	-	-
DUSUN TENGAH	7	1	0	0
2016	6	2	0	0
2015	5	3	0	0
2014	6	2	0	0
2013	6	2	0	0

Sumber: Kantor Desa/Kelurahan
 Source: Village/Ward Office

Tabel 8.2 Jarak dari Masing-masing Desa/Kelurahan ke Ibukota Kecamatan dan Ibukota Kabupaten (Km) di Kecamatan Dusun Tengah, 2017
Distances of Each Village/Ward to The Capital of Subdistrict and The Capital of Regency (Km) in Dusun Tengah Subdistrict, 2017

Desa/Kelurahan <i>Village/Ward</i>	Jarak (km) <i>Distances (km)</i>	
	Ke Ibukota Kecamatan <i>to Capital of Subdistrict</i>	Ke Ibukota Kabupaten <i>to Capital of Regency</i>
(1)	(2)	(3)
004 SAING	8,00	38,00
005 RODOK	3,50	45,00
006 AMPAH DUA	2,50	48,00
007 PUTAI	3,50	49,50
008 AMPAH KOTA	1,50	46,00
009 NETAMPIN	5,50	51,00
010 SUMBER GARUNGGUNG	7,00	50,00
011 MUARA AWANG	19,00	65,00

Sumber: Kantor Desa/Kelurahan
Source: Village/Ward Office

Tabel 8.3 Banyaknya Sarana Komunikasi dan Informasi Menurut Desa/Kelurahan di Kecamatan Dusun Tengah, 2017

Number of Communication and Information Means by Village/Ward in Dusun Tengah Subdistrict, 2017

Desa/Kelurahan <i>Village/Ward</i>	Sarana Komunikasi dan Informasi <i>Means of Communication and Information</i>				
	Menara Telepon Selular <i>BTS</i>	Warnet <i>Internet Caffes</i>	Stasiun Radio <i>Transmit ter Station</i>	Kantor Pos/Pos Keliling <i>Post Office</i>	Jasa Pengiri man Lainya <i>Other Packagi ng Service</i>
(1)	(2)	(3)	(4)	(5)	(6)
004 SAING	-	-	-	-	-
005 RODOK	-	-	-	-	-
006 AMPAH DUA	1	-	-	-	-
007 PUTAI	-	-	-	-	-
008 AMPAH KOTA	4	4	-	1	2
009 NETAMPIN	-	-	-	-	-
010 SUMBER GARUNGUNG	-	-	-	-	-
011 MUARA AWANG	-	-	-	-	-
DUSUN TENGAH	4	4	0	1	2
2016	5	4	1	1	2
2015	0	4	1	1	0
2014	0		1	1	0
2013	0			1	0

Sumber: Kantor Desa/Kelurahan

Source: Village/Ward Office

Tabel 8.4 Banyaknya Hotel dan Akomodasi Lainnya Menurut Desa/Kelurahan di Kecamatan Dusun Tengah, 2017
Number of Hotels and Others Accomodation by Village/Ward in Dusun Tengah Subdistrict, 2017

Desa/Kelurahan <i>Village/Ward</i>	Hotel <i>Hotel</i>	Akomodasi Lainnya <i>Others Accomodation</i>
(1)	(2)	(3)
004 SAING	-	-
005 RODOK	-	-
006 AMPAH DUA	-	-
007 PUTAI	-	-
008 AMPAH KOTA	2	5
009 NETAMPIN	-	-
010 SUMBER GARUNGGUNG	-	-
011 MUARA AWANG	-	-
DUSUN TENGAH	2	5
2016	2	5
2015	2	5
2014	2	5
2013	2	5

Sumber: Kantor Desa/Kelurahan

Source: Village/Ward Office

Tabel 8.5 Keberadaan Tempat Pariwisata di Kecamatan Dusun Tengah, 2017
Table The Existence of Tourism Location in Dusun Tengah Subdistrict, 2017

Desa/Kelurahan <i>Village/Ward</i>	Tempat Pariwisata <i>Tourism Location</i>
(1)	(2)
004 SAING	-
005 RODOK	-
006 AMPAH DUA	-
007 PUTAI	-
008 AMPAH KOTA	Liang Setangkai, Liang Ayah, Bendungan Tabla,
009 NETAMPIN	Bendungan Karau
010 SUMBER GARUNGGUNG	-
011 MUARA AWANG	Riam Kusing

Sumber: Kantor Desa/Kelurahan

Source: Village/Ward Office

BAB 9

KEUANGAN DAN HARGA

Finance and Price

ALOKASI DANA DESA *Village-Fund Allocation*



TERBESAR
The Biggest



TERKECIL
The Smallest



NETAMPIN
790 Juta
Millions



RODOK
949 Juta
Millions

PENJELASAN TEKNIS**TECHNICAL NOTES**

1. **Data keuangan daerah** yang disajikan meliputi data anggaran pendapatan dan belanja daerah (APBD) yang bersumber dari Dinas Pendapatan Daerah.
 2. **Data statistik penanaman modal** yang disetujui pemerintah terdiri dari Penanaman Modal Asing (PMA) dan Penanaman Modal Dalam Negeri (PMDN) bersumber dari Badan Penanaman Modal Daerah (BPMD). Data mengenai realisasi investasi penanaman modal tidak termasuk sektor minyak, asuransi dan perbankan, Data telah memperhatikan perubahan investasi yang beralih status dan juga pengurangan investasi yang dicabut izin usahanya.
 3. **Data statistik perbankan** bersumber dari Bank Indonesia.
 4. **Kantor bank** terdiri dari Kantor Cabang (KC), Kantor Cabang Pembantu (KCP), dan kantor di bawah KCP
1. **Data of regional finance** published included revenue and expenditure government budget sourced from Regional Revenue Service
 2. **Statistical data of government approved investments** consist of Foreign Investment and Domestic Investment sourced from the Regional Investment Board (BPMD), Data on investment realization are excluding oil, insurance and banking sector, The data have noticed the change in investment that switch the status and also reduced the investment that the license has been revoked.
 3. **Banking statistics data** sourced from Bank Indonesia
 4. **Office of the bank** consists of Branch Office (KC), Sub branch Office (KCP), and offices under the KCP

ULASAN

Pertumbuhan sektor-sektor penggerak perekonomian riil di Kecamatan Dusun Tengah tumbuh cukup dengan pesat. Kehadiran lembaga-lembaga keuangan dan sejenisnya seperti bank dan koperasi dalam menyediakan sumber pembiayaan semakin membantu memperkuat perekonomian daerah. Terdapat 5 lembaga perbankan yang terdapat di Dusun Tengah yakni Bank Rakyat Indonesia (BRI), Bank Nasional Indonesia (BNI), Bank Pembangunan Kalteng (BPK) Bank Mandiri dan Bank BTPN. Selain itu terdapat 8 unit mesin ATM yang berlokasi di pusat kota kecamatan sehingga memudahkan masyarakat untuk melakukan transaksi keuangan.

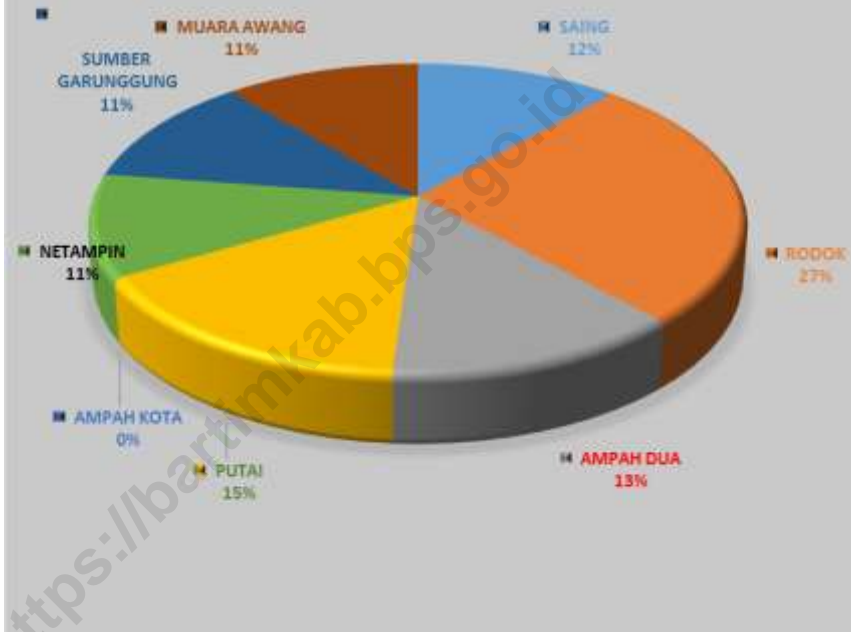
Kegiatan ekonomi yang berbasis kerakyatan seperti koperasi juga tumbuh dan mempunyai peranan penting di Kecamatan Dusun Tengah. Tahun 2017, jumlah koperasi yang aktif di Kecamatan Dusun Tengah sebanyak 12 unit yang terdiri dari 7 unit Koperasi Simpan Pinjam (KSP) dan 5 unit Koperasi Lainnya. Pada tahun 2017, Alokasi Dana Desa (ADD) di Kecamatan Dusun Tengah sebesar Rp 54.324.132.000,- atau mengalami kenaikan dari tahun sebelumnya walaupun Kelurahan Ampah Kota tidak menerima ADD lagi sesuai dengan UU No,6 tentang Desa dan Peraturan pemerintah (PP) No,43 tahun 2014 tentang Pelaksanaan UU No,6 tentang Desa. Desa Rodok memiliki ADD tertinggi yakni sebesar Rp 1.444.459.000,-, sedangkan Desa Netampin memiliki ADD terkecil yaitu Rp 581.745.200,-.

DESCRIPTION

Growth sectors of the real economic driving in Dusun Tengah Subdistrict grow quite rapidly. The presence of financial institutions and the like, such as banks and cooperative in providing financing sources further help strengthen the local economy. There are five banking institutions located in Dusun Tengah namely Bank Rakyat Indonesia (BRI), Bank Nasional Indonesia (BNI), Bank Pembangunan Kalimantan Tengah (BPK) Bank Mandiri and Bank BTPN. In addition there are 8 units of ATM machines located in downtown districts making it easier for people to conduct financial transactions.

A community-based economic activities such as the cooperative is also growing and has an important role in Dusun Tengah Subdistrict. Until 2017, the number of active cooperatives in Dusun Tengah Subdistrict there were 11 units consisting of Credit Unions (KSP) 7 Other 4 units and cooperative units. In 2017, the Village Fund Allocation (ADD) in Dusun Tengah Subdistrict Rp 54.324.132.000,- or an increase from the previous year despite Ampah Village City does not accept ADD again in accordance with Law 6 of the village and government regulation (PP) No, 43 Implementation Act 2014 on 6 of the village, Rodok villages have ADD with the highest amount of Rp 1.444.459.000, -, while the village Netampin have smallest ADD Rp 581.745.200, -.

GRAFIK 9
BESARNYA ALOKASI DANA DESA/KELURAHAN DI KECAMATAN
DUSUN TENGAH (RUPIAH), 2017
NUMBER OF ALLOCATION FUNDS VILLAGE/WARD IN DUSUN
TENGAH SUBDISTRICT (RUPIAHS), 2017



Tabel 9.1 Banyaknya Fasilitas Instansi Keuangan dan Perbankan Menurut Desa/Kelurahan di Kecamatan Dusun Tengah, 2017
Number of Financial Institutions and Banking Facilities by Villages/Ward in Dusun Tengah Subdistrict, 2017

Desa/Kelurahan <i>Village/Ward</i>	Bank <i>Bank</i>	Kope rasi <i>Cooperation</i>	Pega daian <i>Pawn Shop</i>	ATM <i>ATM</i>	Lain Nya <i>Others</i>
(1)	(2)	(3)	(4)	(5)	(6)
004 SAING	-	-	-	-	-
005 RODOK	-	-	-	-	-
006 AMPAH DUA	-	-	-	-	-
007 PUTAI	-	1	-	-	-
008 AMPAH KOTA	5	4	-	8	3
009 NETAMPIN	-	-	-	-	1
010 SUMBER GARUNGGUNG	-	2	-	-	-
011 MUARA AWANG	-	-	-	-	-
DUSUN TENGAH	5	7	0	8	4
2016	5	7	0	8	4
2015	5	11	0	8	4
2014	5	11	0	4	4
2013	5	11	1	4	4

Sumber: Kantor Desa/Kelurahan

Source: Village/Ward Office

Tabel 9.2 Banyaknya Koperasi Menurut Desa/Kelurahan dan Jenisnya di Kecamatan Dusun Tengah, 2017
Number of Cooperation by Village/Ward and Types in Dusun Tengah Subdistrict, 2017

Desa/Kelurahan <i>Village/Ward</i>	KUD	Koperasi Industri Kecil & Kerajinan Rakyat	Kope rasi Simpan Pinjam	Kope rasi Lain nya	Juml ah
(1)	(2)	(3)	(4)	(5)	(6)
004 SAING	-	-	-	1	1
005 RODOK	-	-	-	1	1
006 AMPAH DUA	-	-	-	1	1
007 PUTAI	-	-	1	-	1
008 AMPAH KOTA	-	-	6	-	6
009 NETAMPIN	-	-	-	1	1
010 SUMBER GARUNGGUNG	-	-	-	1	1
011 MUARA AWANG	-	-	-	-	-
DUSUN TENGAH	0	0	7	5	12
2016	0	0	5	6	11
2015	0	0	6	4	10
2014	0	0	6	4	10
2013	0	0	6	4	10

Sumber: Kantor Desa/Kelurahan

Source: Village/Ward Office

Tabel 9.3 Banyaknya Kios Sarana Produksi Pertanian Menurut Desa/Kelurahan di Kecamatan Dusun Tengah, 2017
Number of Agricultural Production Means Stalls by Village/Ward in Dusun Tengah Subdistrict, 2017

Desa/Kelurahan <i>Village/Ward</i>	Kios Sarana Produksi Pertanian <i>Production Facilities Stalls</i>		Jumlah <i>Total</i>
	Milik KUD <i>KUD Property</i>	Milik Non KUD <i>Non KUD Property</i>	
(1)	(2)	(3)	(4)
004 SAING	-	-	-
005 RODOK	-	-	-
006 AMPAH DUA	-	-	-
007 PUTAI	-	1	1
008 AMPAH KOTA	-	4	4
009 NETAMPIN	-	1	1
010 SUMBER GARUNGUNG	-	-	-
011 MUARA AWANG	-	-	-
DUSUN TENGAH	0	6	6
2016	0	6	6
2015	0	9	9
2014	0	9	9
2013	0	9	9

Sumber: Kantor Desa/Kelurahan
Source: Village/Ward Office

Tabel 9.4 **Besarnya Alokasi Dana Desa/Kelurahan di Kecamatan Dusun Tengah (Rupiah), 2017**
Number of Allocation Funds Village/Ward in Awang Subdistrict (Rupiahs), 2017

Desa/Kelurahan <i>Village/Ward</i>	Jumlah ADD <i>Allocation Funds</i>	Jumlah DD <i>Village Funds</i>	Jumlah <i>Total</i>
(1)	(2)	(3)	(4)
004 SAING	630 158 500	802 936 000	1 433 094 500
005 RODOK	1 444 459 000	949 996 000	2 394 455 000
006 AMPAH DUA	700 123 000	814 400 000	1 514 523 000
007 PUTAI	844 552 200	841 980 000	1 686 532 200
008 AMPAH KOTA	-	-	-
009 NETAMPIN	581 745 200	790 173 000	1 371 918 200
010 SUMBER GARUNGGUNG	624 809 700	794 790 000	1 419 599 700
011 MUARA AWANG	606 565 200	796 202 000	1 402 767 200
DUSUN TENGAH	54 324 132 000	5 790 477 000	11 222 889 800
2016	5 730 449 705	4 583 815 000	10 314 264 705
2015	3 202 206 020	-	-
2014	1 233 538 686	-	-
2013	1 764 398 086	-	-

Sumber: Dinas Pemberdayaan Masyarakat dan Desa Kabupaten Barito Timur
 Source: Village Peoples Development Board of Barito Timur Regency

DATA

MENCERDASKAN BANGSA

— *Enlighten The Nation* —



**BADAN PUSAT STATISTIK
KABUPATEN BARITO TIMUR**
BPS - Statistics of Barito Timur Regency

Jalan Merunggal No. 13 Tamliang Layang. 73611

Telp (0526)209 1436; Fax (0526)209 1436

Homepage: <http://bartimkab.bps.go.id> E-mail: bps6212@bps.go.id

ISSN 2002-5093



9 772302 509000