

DAFTAR ISI LIST OF CONTENTS

**Halaman
Page**

Kata Sambutan Bupati Kuantan Singingi <i>Foreword</i>	v
Kata Sambutan Kepala Bappeda Kabupaten Kuantan Singingi <i>Foreword</i>	vii
Kata Pengantar <i>Preface</i>	ix
Daftar Isi <i>Contents</i>	xvii
Daftar Tabel-tabel <i>List of Tables</i>	xxi
Daftar Gambar <i>List of Figures</i>	xxxvii
1. GEOGRAFIS <i>Geographical</i>	3
1.1 SEJARAH <i>History</i>	3
1.2 LETAK DAN LUAS <i>Location and Area</i>	3
1.3 BATAS WILAYAH <i>Border Area</i>	3
1.4 IKLIM DAN CURAH HUJAN <i>Climate and Rainfall</i>	4
2. PEMERINTAHAN <i>Administration</i>	15
3. PENDUDUK DAN KETENAGAKERJAAN <i>Population and Employment</i>	57
3.1 PENDUDUK <i>Population</i>	57

3.2	KETENAGAKERJAAN <i>Employment</i>	57
4.	SOSIAL DAN BUDAYA <i>Social and Culture Affairs</i>	77
4.1	PENDIDIKAN <i>Education</i>	77
4.2	KESEHATAN <i>Health</i>	78
4.3	AGAMA <i>Religion</i>	79
4.4	BUDAYA <i>Culture</i>	79
5.	PERTANIAN <i>Agriculture</i>	117
5.1	PERTANIAN TANAMAN PANGAN <i>Food Crops</i>	117
5.2	PERIKANAN <i>Fishery</i>	117
5.3	PETERNAKAN <i>Animal Husbandry</i>	117
5.4	PERKEBUNAN <i>Estates</i>	118
5.5	KEHUTANAN <i>Forestry</i>	119
6.	INDUSTRI, PERDAGANGAN, KOPERASI, PERTAMBANGAN, ENERGI DAN AIR MINUM <i>Manufacturing, Mining, Energy and Water Supply</i>	189
6.1	PERTAMBANGAN <i>Mining</i>	189
6.2	AIR MINUM <i>Water Supply</i>	189

6.3	ENERGI	
	<i>Energy</i>	189
6.4	INDUSTRI	
	<i>Manufacturing</i>	190
6.5	PERDAGANGAN	
	<i>Trade</i>	190
6.6	KOPERASI	
	<i>Cooperation</i>	190
7	TRANSPORTASI & KOMUNIKASI	
	<i>Transportation & Communication</i>	207
7.1	PERHUBUNGAN DARAT	
	<i>Land Transportation</i>	207
8.	KEUANGAN DAN HARGA-HARGA	
	<i>Finance and Prices</i>	215
8.1	KEUANGAN	
	<i>Finance</i>	215
8.2	HARGA-HARGA	
	<i>Prices</i>	215
9	PENDAPATAN REGIONAL	
	<i>Regional Income</i>	225

DAFTAR TABEL *LIST OF TABLES*

B A B <i>Chapter</i>	Halaman <i>Page</i>
1. GEOGRAFIS <i>Geographical Conditions</i>	
1.1.1 RATA-RATA CURAH HUJAN (MM) DI KABUPATEN KUANTAN SINGINGI, 2001 – 2005 <i>Rate of Rainfall in Kuantan Singingi Regency, 2001 – 2005</i>	5
1.1.2 RATA-RATA HARI HUJAN DI KABUPATEN KUANTAN SINGINGI, 2001 – 2005 <i>Rate of Rain days in Kuantan Singingi Regency, 2001 – 2005</i>	6
1.2.1 TINGGI BEBERAPA KOTA DARI PERMUKAAN LAUT, 2005 <i>Altitude of Cities from the Sea Level, 2005</i>	7
1.2.2 SUNGAI SUNGAI YANG BERMUARA DI PROPINSI RIAU, 2005 <i>The Rivers Flow and Estuary into Riau Province, 2005</i>	8
1.2.3 JARAK ANTARA IBUKOTA KABUPATEN DENGAN IBUKOTA KECAMATAN DI KABUPATEN KUANTAN SINGINGI, 2005 <i>Distance The Capital Sub District from the Capital Regency in Kuantan Singingi Regency, 2005</i>	9
1.2.4 NAMA-NAMA IBUKOTA DAN LUAS WILAYAH DAERAH TINGKAT II PROPINSI RIAU, 2005 <i>Capital City's Name and Area of Regency in Riau Province, 2005</i>	10
1.2.5 LUAS WILAYAH KECAMATAN DI KABUPATEN KUANTAN SINGINGI, 2005 <i>Area of Sub District in Kuantan Singingi Regency, 2005</i>	11
2. PEMERINTAHAN <i>Administration</i>	
2.1.1 NAMA-NAMA PEJABAT BUPATI DI KABUPATEN KUANTAN SINGINGI 2001-2005 <i>The Name of Bupati in Kuantan Singingi Regency 2001-2005</i>	19
2.1.2 NAMA-NAMA KETUA DPRD DI KABUPATEN KUANTAN SINGINGI, 2001-2005 <i>The Name of DPRD Head in Kuantan Singingi Regency 2001-2005</i>	20
2.1.3 NAMA ANGGOTA DPRD KABUPATEN KUANTAN SINGINGI MENURUT PARTAI POLITIK PERIODE 2005 <i>Name of Kuantan Singingi Parliament by Political Parties Period 2005</i>	21

2.1.4	KOMISI-KOMISI DI DPRD KABUPATEN KUANTAN SINGINGI DAN ANGGOTA-ANGGOTANYA, 2005 <i>The Name and Members Parliament Commissions in Kuantan Singingi Regency, 2005</i>	23
2.1.5	BANYAKNYA SUARA YANG DIPEROLEH OLEH MASING-MASING PESERTA PEMILU DI KECAMATAN KUANTAN MUDIK, KABUPATEN KUANTAN SINGINGI, 2004 <i>Numbers of Legal Votes in Kuantan Mudik District, Kuantan Singingi Regency, 2004</i>	25
2.1.6	BANYAKNYA SUARA YANG DIPEROLEH OLEH MASING-MASING PESERTA PEMILU DI KECAMATAN HULU KUANTAN, KABUPATEN KUANTAN SINGINGI, 2004 <i>Numbers of Legal Votes in Hulu Kuantan District, Kuantan Singingi Regency, 2004</i>	26
2.1.7	BANYAKNYA SUARA YANG DIPEROLEH OLEH MASING-MASING PESERTA PEMILU DI KECAMATAN GUNUNG TOAR, KABUPATEN KUANTAN SINGINGI, 2004 <i>Numbers of Legal Votes in Gunung Toari District, Kuantan Singingi Regency, 2004</i>	27
2.1.8	BANYAKNYA SUARA YANG DIPEROLEH OLEH MASING-MASING PESERTA PEMILU DI KECAMATAN SINGINGI, KABUPATEN KUANTAN SINGINGI, 2004 <i>Numbers of Legal Votes in Singingi District, Kuantan Singingi Regency, 2004</i>	28
2.1.9	BANYAKNYA SUARA YANG DIPEROLEH OLEH MASING-MASING PESERTA PEMILU DI KECAMATAN SINGINGI HILIR, KABUPATEN KUANTAN SINGINGI, 2004 <i>Numbers of Legal Votes in Singingi Hilir District, Kuantan Singingi Regency, 2004</i>	29
2.1.10	BANYAKNYA SUARA YANG DIPEROLEH OLEH MASING-MASING PESERTA PEMILU DI KECAMATAN KUANTAN TENGAH, KABUPATEN KUANTAN SINGINGI, 2004 <i>Numbers of Legal Votes in Kuantan Tengah District, Kuantan Singingi Regency, 2004</i>	30
2.1.11	BANYAKNYA SUARA YANG DIPEROLEH OLEH MASING-MASING PESERTA PEMILU DI KECAMATAN BENAI, KABUPATEN KUANTAN SINGINGI, 2004 <i>Numbers of Legal Votes in Benai District, Kuantan Singingi Regency, 2004</i>	31
2.1.12	BANYAKNYA SUARA YANG DIPEROLEH OLEH MASING-MASING PESERTA PEMILU DI KECAMATAN KUANTAN HILIR, KABUPATEN KUANTAN SINGINGI, 2004 <i>Numbers of Legal Votes in Kuantan Hilir District, Kuantan Singingi Regency, 2004</i>	32

2.1.13	BANYAKNYA SUARA YANG DIPEROLEH OLEH MASING-MASING PESERTA PEMILU DI KECAMATAN PANGEAN, KABUPATEN KUANTAN SINGINGI, 2004 <i>Numbers of Legal Votes in Pangean District, Kuantan Singingi Regency, 2004</i>	33
2.1.14	BANYAKNYA SUARA YANG DIPEROLEH OLEH MASING-MASING PESERTA PEMILU DI KECAMATAN LOGAS TANAH DARAT, KABUPATEN KUANTAN SINGINGI, 2004 <i>Numbers of Legal Votes in Logas Tanah Darat District, Kuantan Singingi Regency, 2004</i>	34
2.1.15	BANYAKNYA SUARA YANG DIPEROLEH OLEH MASING-MASING PESERTA PEMILU DI KECAMATAN CERENTI, KABUPATEN KUANTAN SINGINGI, 2004 <i>Numbers of Legal Votes in Cerenti District, Kuantan Singingi Regency, 2004</i>	35
2.1.16	BANYAKNYA SUARA YANG DIPEROLEH OLEH MASING-MASING PESERTA PEMILU DI KECAMATAN INUMAN, KABUPATEN KUANTAN SINGINGI, 2004 <i>Numbers of Legal Votes in Inuman District, Kuantan Singingi Regency, 2004</i>	36
2.1.17	NAMA-NAMA PEJABAT / KETUA / KEPALA DINAS/INSTANSI TERKAIT DI KABUPATEN KUANTAN SINGINGI, 2005 <i>The Name of High Office and Services in Kuantan Singingi Regency 2005</i>	37
2.1.18	NAMA-NAMA DESA/ KELURAHAN DIRINCI MENURUT STATUS DAN KECAMATAN TAHUN 2005 <i>Number of Villages/ Kelurahan by Status and District, 2005</i>	39
2.1.19	BANYAKNYA PEGAWAI NEGERI SIPIL DI LINGKUNGAN PEMERINTAH MENURUT GOLONGAN DI KABUPATEN KUANTAN SINGINGI, 2005 <i>Number of Civil Servants under Regional Office by Classify in Kuantan Singingi Regency, 2005</i>	46
2.1.20	BANYAKNYA PEGAWAI NEGERI SIPIL DI LINGKUNGAN PEMERINTAH MENURUT ESELON DI KABUPATEN KUANTAN SINGINGI, 2004 – 2005 <i>Number of Civil Servants under Regional Office by Classify in Kuantan Singingi Regency, 2004 – 2005</i>	47
2.1.21	BANYAKNYA PEGAWAI NEGERI SIPIL DI LINGKUNGAN PEMERINTAH MENURUT PENDIDIKAN FORMAL DI KABUPATEN KUANTAN SINGINGI, 2005 <i>Number of Civil Servants under Regional Office by Formal Education Classify in Kuantan Singingi Regency, 2005</i>	48
2.2.1	STATUS DAERAH PER KECAMATAN DI KABUPATEN KUANTAN SINGINGI, 2005 <i>Areas of Status Per Sub Districts in Kuantan Singingi Regency, 2005</i>	49

2.2.2	NAMA-NAMA KECAMATAN DENGAN IBU KOTANYA DI KABUPATEN KUANTAN SINGINGI, 2005 <i>The Name of District with the capital of District in Kuantan Singingi Regency, 2005</i>	50
2.3.1	BANYAKNYA AKTA CATATAN SIPIL YANG DIKELUARKAN OLEH DINAS KEPENDUDUKAN DAN TENAGA KERJA DI KABUPATEN KUANTAN SINGINGI, 2005 <i>Number of Civil Certificate which Carry Out by Population and Man Power in Kuantan Singingi Regency, 2005</i>	51
2.3.2	BANYAKNYA BLANKO KTP YANG TELAH DISALURKAN KEPADA MASING-MASING KECAMATAN DI KABUPATEN KUANTAN SINGINGI, 2005 <i>Number of KTP Form Which Distributed for District in Kuantan Singingi Regency, 2005</i>	52
2.4.1	NAMA-NAMA PASAR YANG ADA DI KABUPATEN KUANTAN SINGINGI DIRINCI MENURUT HARI PASAR, 2005 <i>Market's Name Which on Kuantan Singingi Regency by Market Day, 2005</i>	53
3	PENDUDUK DAN KETENAGAKERJAAN <i>Population and Employment</i>	
3.1	PENDUDUK <i>Population</i>	
3.1.1	JUMLAH PENDUDUK MENURUT JENIS KELAMIN DI KABUPATEN KUANTAN SINGINGI, 2005 <i>Number of Population by Sex on Kuantan Singingi Regency, 2005</i>	61
3.1.2	BANYAKNYA RUMAHTANGGA, PENDUDUK DAN RATA-RATA PENDUDUK PER RUMAHTANGGA DI KABUPATEN KUANTAN SINGINGI, 2005 <i>Number of Families, Population and Average Population per Household on Kuantan Singingi Regency, 2005</i>	62
3.1.3	BANYAKNYA PENDUDUK MENURUT KEWARGANEGARAAN DI KABUPATEN KUANTAN SINGINGI, 2005 <i>Number of Population by Resident in Kuantan Singingi Regency, 2005</i>	63
3.1.4	JUMLAH PENDUDUK MENURUT KELOMPOK UMUR DAN JENIS KELAMIN KABUPATEN KUANTAN SINGINGI, 2005 <i>Number of Population by Resident in Kuantan Singingi Regency, 2005</i>	64
3.2	TENAGA KERJA <i>Employment</i>	
3.2.1	PERSENTASE PENDUDUK 10 TAHUN KEATAS YANG BEKERJA MENURUT LAPANGAN USAHA DI KABUPATEN KUANTAN SINGINGI, 2005 <i>Percentage of Population 10 Years of Age and Over Who Worked by Industrial Classification in Kuantan Singingi Regency, 2005</i>	65

3.2.2	PERSENTASE PENDUDUK 10 TAHUN KEATAS YANG BEKERJA MENURUT KEGIATAN UTAMA SEMINGGU YANG LALU DI KABUPATEN KUANTAN SINGINGI, 2005 <i>Percentage of Population 10 Years of Age and Over Who Worked by Itype of Main Activity and Sex in Kuantan Singingi Regency, 2005</i>	66
3.2.3	JUMLAH PENCARI KERJA MENURUT TINGKAT PENDIDIKAN DAN JENIS KELAMIN DI KABUPATEN KUANTAN SINGINGI, 2005 <i>Number of Looking for working Education Level and Sex in Kuantan Singingi Regency, 2005</i>	67
3.2.4	JUMLAH PERUSAHAAN MENURUT STATUS PERMODALAN DI KABUPATEN KUANTAN SINGINGI, 2005 <i>Number of Company by Capital Status in Kuantan Singingi Regency, 2005</i>	68
3.2.5	PENEMPATAN TENAGA KERJA MENURUT KLASIFIKASI LAPANGAN USAHA INDONESIA (KLUI) DI KABUPATEN KUANTAN SINGINGI, 2005 <i>Man Power of Placement by The Indonesian of Industrial Origin Classification, 2005</i>	69
3.2.6	JUMLAH PERUSAHAAN, TENAGA KERJA MENURUT KLASIFIKASI LAPANGAN USAHA DI KABUPATEN KUANTAN SINGINGI, 2005 <i>Number of Factory, Man Power by Indonesian Industrial Origin Classification in Kuantan Singingi Regency, 2005</i>	70
3.2.7	BANYAKNYA SPSI (SERIKAT PEKERJA SELURUH INDONESIA) DAN JUMLAH ANGGOTANYA MENURUT SEKTOR DI KABUPATEN KUANTAN SINGINGI, 2005 <i>Number of SPSI Ware and The Members by Sector in Kuantan Singingi Regency, 2005</i>	71
3.2.8	PESERTA LATIHAN KEJURUAN INSTITUSIONAL MENURUT JENIS LATIHAN DI KABUPATEN KUANTAN SINGINGI, 2005 <i>People Who Follow Exercise Institutional by Kind of Exercise in Kuantan Singingi Regency, 2005</i>	72
3.2.9	PESERTA LATIHAN KEJURUAN NON INSTITUSIONAL MENURUT JENIS LATIHAN DI KABUPATEN KUANTAN SINGINGI, 2005 <i>People Who Follow Exercise Non Institutional by Kind of Exercise in Kuantan Singingi Regency, 2005</i>	73
4.	SOSIAL	
4.1	PENDIDIKAN <i>Education</i>	
4.1.1	BANYAKNYA SEKOLAH DALAM LINGKUNGAN DINAS PENDIDIKAN PEMUDA DAN OLAH RAGA DI KABUPATEN KUANTAN SINGINGI, 2005 <i>Number of School under Education Youth and Sport in Kuantan Singingi Regency, 2005</i>	83

4.1.2	BANYAKNYA MURID SEKOLAH DASAR DI KABUPATEN KUANTAN SINGINGI, 2005 <i>Number of Primary School Student in Kuantan Singingi Regency, 2005</i>	84
4.1.3	BANYAKNYA GURU SEKOLAH DASAR DI KABUPATEN KUANTAN SINGINGI, 2005 <i>Number of Primary School Teacher in Kuantan Singingi Regency, 2005</i>	85
4.1.4	BANYAKNYA MURID SEKOLAH MENENGAH TINGKAT PERTAMA DI KABUPATEN KUANTAN SINGINGI, 2005 <i>Number of Secondary High School Students in Kuantan Singingi Regency, 2005</i>	86
4.1.5	BANYAKNYA GURU SEKOLAH MENENGAH TINGKAT PERTAMA DI KABUPATEN KUANTAN SINGINGI, 2005 <i>Number of Secondary High School Teacher in Kuantan Singingi Regency, 2005</i>	87
4.1.6	BANYAKNYA MURID SEKOLAH MENENGAH TINGKAT ATAS DI KABUPATEN KUANTAN SINGINGI, 2005 <i>Number of Senior High School Students in Kuantan Singingi Regency, 2005</i>	88
4.1.7	BANYAKNYA GURU SEKOLAH MENENGAH TINGKAT ATAS DI KABUPATEN KUANTAN SINGINGI, 2005 <i>Number of High School Teacher in Kuantan Singingi Regency, 2005</i>	89
4.1.8	BANYAKNYA SEKOLAH DALAM LINGKUNGAN DEPARTEMEN AGAMA DI KABUPATEN KUANTAN SINGINGI, 2005 <i>Number of School under Religion Department in Kuantan Singingi Regency, 2005</i>	90
4.1.9	BANYAKNYA MURID MADRASAH IBTIDAIYAH DI KABUPATEN KUANTAN SINGINGI, 2005 <i>Number of Student of Madrasah Ibtidaiyah in Kuantan Singingi Regency, 2005</i>	91
4.1.10	BANYAKNYA GURU MADRASAH IBTIDAIYAH DI KABUPATEN KUANTAN SINGINGI, 2005 <i>Number of Teacher of Madrasah Ibtidaiyah in Kuantan Singingi Regency, 2005</i>	92
4.1.11	BANYAKNYA MURID MADRASAH TSANAWIYAH DI KABUPATEN KUANTAN SINGINGI, 2005 <i>Number of Students of Madrasah Tsanawiyah in Kuantan Singingi Regency, 2005</i>	93
4.1.12	BANYAKNYA GURU MADRASAH TSANAWIYAH DI KABUPATEN KUANTAN SINGINGI, 2005 <i>Number of Teacher of Madrasah Tsanawiyah in Kuantan Singingi Regency, 2005</i>	94
4.1.13	BANYAKNYA MURID MADRASAH ALIYAH DI KABUPATEN KUANTAN SINGINGI, 2005 <i>Number of Teacher of Madrasah Aliyah in Kuantan Singingi Regency, 2005</i>	95
4.1.14	BANYAKNYA GURU MADRASAH ALIYAH DI KABUPATEN KUANTAN SINGINGI, 2005 <i>Number of Students of Madrasah Aliyah in Kuantan Singingi Regency, 2005</i>	96

4.2	KESEHATAN <i>Health</i>	
4.2.1	JUMLAH FASILITAS KESEHATAN DI KABUPATEN KUANTAN SINGINGI, 2005 <i>Number of Health Facilities in Kuantan Singingi Regency, 2005</i>	97
4.2.2	BANYAKNYA DOKTER DAN TENAGA MEDIS DI KABUPATEN KUANTAN SINGINGI, 2005 <i>Number of Physicians and Medicals in Kuantan Singingi Regency, 2005</i>	98
4.2.3	JUMLAH KUNJUNGAN IBU HAMIL/IBU NIFAS MENURUT KECAMATAN DI KABUPATEN KUANTAN SINGINGI, 2005 <i>Number of Visiting Pregnant and After Bearing Women by Resident in Kuantan Singingi Regency 2005</i>	99
4.2.4	BANYAKNYA PESERTA KELUARGA BERENCANA (KB) BARU DI KABUPATEN KUANTAN SINGINGI, 2005 <i>Number of New Acceptors of Family Planning Program in Kuantan Singingi Regency, 2005</i>	100
4.2.5	JUMLAH BALITA DAN STATUS GIZI BALITA MENURUT KECAMATAN DI KABUPATEN KUANTAN SINGINGI, 2005 <i>Number of Child Under Five Years Old by District in Kuantan Singingi Regency, 2005</i>	101
4.3	AGAMA <i>Religion</i>	
4.3.1	BANYAKNYA PENDUDUK MENURUT AGAMA YANG DIANUT DI KABUPATEN KUANTAN SINGINGI, 2005 <i>Number of Population by Religion in Kuantan Singingi Regency, 2005</i>	102
4.3.2	BANYAKNYA RUMAH IBADAH MENURUT KECAMATAN DI KABUPATEN KUANTAN SINGINGI 2005 <i>Number of Worship Facility by Kind In Kuantan Singingi Regency, 2005</i>	103
4.3.3	BANYAKNYA NIKAH, TALAK, CERAI DAN RUJUK DI KABUPATEN KUANTAN SINGINGI 2005 <i>Number of Marriage, Divorce, Separate and Reconciliation in Kuantan Singingi Regency, 2005</i>	104
4.3.4	JUMLAH PERNIKAHAN DI RINCI MENURUT USIA DAN JENIS KELAMIN DI KABUPATEN KUANTAN SINGINGI TAHUN, 2005 <i>Number of person Who Marriage by Kind of Age and Sex in Kuantan Singingi Regency, 2005</i>	105
4.3.5	JUMLAH JEMAAH HAJI YANG TELAH MENUNAIKAN IBADAH HAJI DI MEKKAH MENURUT JENIS KELAMIN DI KABUPATEN KUANTAN SINGINGI TAHUN 2005 <i>Number of Hajji Pilgrims Departure to Mecca by Sex in Kuantan Singingi Regency 2005</i>	106
4.4	BUDAYA <i>Culture</i>	
4.4.1	POTENSI WISATA MENURUT LOKASI KABUPATEN KUANTAN SINGINGI, 2005	107

	<i>Tourism of Potential and Location in Kuantan Singingi Regency, 2005</i>	
4.4.2	POTENSI KEBUDAYAAN MENURUT LOKASI DI KABUPATEN KUANTAN SINGINGI, 2005 <i>Culture Potential and Location in Kuantan Singingi Regency, 2005</i>	108
4.4.3	NAMA HOTEL DAN PENGINAPAN DI KABUPATEN KUANTAN SINGINGI, 2005 <i>The Name Hotel in Kuantan Singingi Regency, 2005</i>	112
4.4.4	JUMLAH KEDAI DAN RUMAH MAKAN MENURUT KECAMATAN DI KABUPATEN KUANTAN SINGINGI, 2005 <i>Number of Restaurant in Kuantan Singingi Regency, 2005</i>	113
5.	PERTANIAN <i>Agriculture</i>	
5.1	PERTANIAN TANAMAN PANGAN <i>Food Crops</i>	
5.1.1	LUAS LAHAN SAWAH DIRINCI MENURUT JENIS PENGAIRAN DI KABUPATEN KUANTAN SINGINGI, 2005 <i>Area of Rice Field by Kind of Watering in Kuantan Singingi Regency, 2005</i>	125
5.1.2	LUAS LAHAN KERING DIRINCI MENURUT PENGGUNAAN DI KABUPATEN KUANTAN SINGINGI, 2005 <i>Area of Land Utilization (Ha) in Kuantan Singingi Regency, 2005</i>	125
5.1.3	LUAS TANAM, PANEN, PRODUKTIVITAS DAN PRODUKSI PADI SAWAH DI KABUPATEN KUANTAN SINGINGI, 2005 <i>Area of Replanting, Harvest, Productivity and Rice Production in Kuantan Singingi Regency, 2005</i>	127
5.1.4	LUAS TANAM, PANEN, PRODUKTIVITAS DAN PRODUKSI PADI GOGO DI KABUPATEN KUANTAN SINGINGI, 2005 <i>Area of Replanting, Harvest, Productivity and Rice Production in Kuantan Singingi Regency, 2005</i>	128
5.1.5	LUAS TANAM, PANEN, PRODUKTIVITAS DAN PRODUKSI PADI DI KABUPATEN KUANTAN SINGINGI, 2005 <i>Area of Replanting, Harvest, Productivity and Paddy Production in Kuantan Singingi Regency, 2005</i>	129
5.1.6	LUAS TANAM, PANEN, PRODUKTIVITAS DAN PRODUKSI PADI SAWAH DI KABUPATEN KUANTAN SINGINGI, 2005 <i>Area of Replanting, Harvest, Productivity and Rice Production in Kuantan Singingi Regency, 2005</i>	130
5.1.7	LUAS TANAM, PANEN, PRODUKTIVITAS DAN PRODUKSI PADI GOGO DI KABUPATEN KUANTAN SINGINGI, 2005 <i>Area of Replanting, Harvest, Productivity and Rice Production in Kuantan Singingi Regency, 2005</i>	131

5.1.8	JUMLAH KEBUTUHAN, KETERSEDIAAN DAN KEKURANGAN BERAS DI KABUPATEN KUANTAN SINGINGI, 2005 <i>Number of Needed, Stock and Lack of Rice in Kuantan Singingi Regency, 2005</i>	132
5.1.9	LUAS TANAM, PANEN, PRODUKTIVITAS DAN PRODUKSI PALAWIJA DI KABUPATEN KUANTAN SINGINGI, 2005 <i>Area of Planting, Harvest, Productivity and Second Crop Production in Kuantan Singingi Regency, 2005</i>	133
5.1.10	LUAS TANAM, PANEN, PRODUKTIVITAS DAN PRODUKSI JAGUNG (PIPIAN KERING) DI KABUPATEN KUANTAN SINGINGI, 2005 <i>Area of Planting, Harvest, Productivity and Corn Production in Kuantan Singingi Regency, 2005</i>	134
5.1.11	LUAS TANAM, PANEN, PRODUKTIVITAS DAN PRODUKSI KEDELAI (BIJI KERING) DI KABUPATEN KUANTAN SINGINGI, 2005 <i>Area of Planting, Harvest, Productivity and Soybean (Dry Seed) Production in Kuantan Singingi Regency, 2005</i>	135
5.1.12	LUAS TANAM, PANEN, PRODUKTIVITAS DAN PRODUKSI KACANG TANAH (BIJI KERING) DI KABUPATEN KUANTAN SINGINGI, 2005 <i>Area of Planting, Harvest, Productivity and Peanut Production in Kuantan Singingi Regency, 2005</i>	136
5.1.13	LUAS TANAM, PANEN, PRODUKTIVITAS DAN PRODUKSI KACANG HIJAU (BIJI KERING) DI KABUPATEN KUANTAN SINGINGI, 2005 <i>Area of Planting, Harvest, Productivity and Small Green Pea Production in Kuantan Singingi Regency, 2005</i>	137
5.1.14	LUAS TANAM, PANEN, PRODUKTIVITAS DAN PRODUKSI UBI KAYU (UMBI BASAH) DI KABUPATEN KUANTAN SINGINGI, 2005 <i>Area of Planting, Harvest, Productivity and Cassava Production in Kuantan Singingi Regency, 2005</i>	138
5.1.15	LUAS TANAM, PANEN, PRODUKTIVITAS DAN PRODUKSI UBI JALAR (UMBI BASAH) DI KABUPATEN KUANTAN SINGINGI, 2005 <i>Area of Planting, Harvest, Productivity and Yams Production in Kuantan Singingi Regency, 2005</i>	139
5.1.16	LUAS TANAM, PANEN, PRODUKTIVITAS DAN PRODUKSI SAYUR- SAYURAN DI KABUPATEN KUANTAN SINGINGI, 2005 <i>Area of Planting, Harvest, Productivity and Vegetable Production in Kuantan Singingi Regency, 2005</i>	140
5.1.17	LUAS TANAM, PANEN, PRODUKTIVITAS DAN PRODUKSI KACANG PANJANG DI KABUPATEN KUANTAN SINGINGI, 2005 <i>Area of Planting, Harvest, Productivity and a Long Nourishing Bean Production in Kuantan Singingi Regency, 2005</i>	141
5.1.18	LUAS TANAM, PANEN, PRODUKTIVITAS DAN PRODUKSI CABE (LOMBOK) DI KABUPATEN KUANTAN SINGINGI, 2005 <i>Area of Planting, Harvest, Productivity and Chili Production in Kuantan Singingi Regency, 2005</i>	142
5.1.19	LUAS TANAM, PANEN, PRODUKTIVITAS DAN PRODUKSI TERONG DI KABUPATEN KUANTAN SINGINGI, 2005	143

Area of Planting, Harvest, Productivity and Nightshade Production in Kuantan Singingi Regency, 2005

5.1.20	LUAS TANAM, PANEN, PRODUKTIVITAS DAN PRODUKSI KETIMUN DI KABUPATEN KUANTAN SINGINGI, 2005 <i>Area of Planting, Harvest, Productivity and Cucumber Production in Kuantan Singingi Regency, 2005</i>	144
5.1.21	LUAS TANAM, PANEN, PRODUKTIVITAS DAN PRODUKSI KANGKUNG DI KABUPATEN KUANTAN SINGINGI, 2005 <i>Area of Planting, Harvest, Productivity and Ipomoea Production in Kuantan Singingi Regency, 2005</i>	145
5.1.22	LUAS TANAM, PANEN, PRODUKTIVITAS DAN PRODUKSI BAYAM DI KABUPATEN KUANTAN SINGINGI, 2005 <i>Area of Planting, Harvest, Productivity and Spinach Production in Kuantan Singingi Regency, 2005</i>	146
5.1.23	LUAS TANAM, PANEN, PRODUKTIVITAS DAN PRODUKSI TOMAT DI KABUPATEN KUANTAN SINGINGI, 2005 <i>Area of Planting, Harvest, Productivity and Tomato Production in Kuantan Singingi Regency, 2005</i>	147
5.1.24	LUAS TANAM, PANEN, PRODUKSI BUAH-BUAHAN MENURUT JENIS TANAMAN DI KABUPATEN KUANTAN SINGINGI, 2005 <i>Area of Planting, Harvest, Fruit Production by Kind of Plant in Kuantan Singingi Regency, 2005</i>	148
5.1.25	LUAS TANAM, PANEN, PRODUKSI BUAH-BUAHAN MENURUT JENIS TANAMAN DI KECAMATAN KUANTAN MUDIK, 2005 <i>Area of Planting, Harvest, Fruit Production by Kind of Plant in Kuantan Mudik District, 2005</i>	149
5.1.26	LUAS TANAM, PANEN, PRODUKSI BUAH-BUAHAN MENURUT JENIS TANAMAN DI KECAMATAN HULU KUANTAN, 2005 <i>Area of Planting, Harvest, Fruit Production by Kind of Plant in Hulu Kuantan District, 2005</i>	150
5.1.27	LUAS TANAM, PANEN, PRODUKSI BUAH-BUAHAN MENURUT JENIS TANAMAN DI KECAMATAN GUNUNG TOAR, 2005 <i>Area of Planting, Harvest, Fruit Production by Kind of Plant in Gunung Toar District, 2005</i>	151
5.1.28	LUAS TANAM, PANEN, PRODUKSI BUAH-BUAHAN MENURUT JENIS TANAMAN DI KECAMATAN SINGINGI, 2005 <i>Area of Planting, Harvest, Fruit Production by Kind of Plant in Singingi District, 2005</i>	152
5.1.29	LUAS TANAM, PANEN, PRODUKSI BUAH-BUAHAN MENURUT JENIS TANAMAN DI KECAMATAN SINGINGI HILIR, 2005 <i>Area of Planting, Harvest, Fruit Production by Kind of Plant in Singingi Hilir District, 2005</i>	153
5.1.30	LUAS TANAM, PANEN, PRODUKSI BUAH-BUAHAN MENURUT JENIS TANAMAN DI KECAMATAN KUANTAN TENGAH, 2005 <i>Area of Planting, Harvest, Fruit Production by Kind of Plant in Kuantan Tengah District, 2005</i>	154

5.1.31	LUAS TANAM, PANEN, PRODUKSI BUAH-BUAHAN MENURUT JENIS TANAMAN DI KECAMATAN BENAI, 2005 <i>Area of Planting, Harvest, Fruit Production by Kind of Plant in Benai District, 2005</i>	155
5.1.32	LUAS TANAM, PANEN, PRODUKSI BUAH-BUAHAN MENURUT JENIS TANAMAN DI KECAMATAN KUANTAN HILIR, 2005 <i>Area of Planting, Harvest, Fruit Production by Kind of Plant in Kuantn Hilir District, 2005</i>	156
5.1.33	LUAS TANAM, PANEN, PRODUKSI BUAH-BUAHAN MENURUT JENIS TANAMAN DI KECAMATAN PANGEAN, 2005 <i>Area of Planting, Harvest, Fruit Production by Kind of Plant in Pangean District, 2005</i>	157
5.1.34	LUAS TANAM, PANEN, PRODUKSI BUAH-BUAHAN MENURUT JENIS TANAMAN DI KECAMATAN LOGAS TANAH DARAT, 2005 <i>Area of Planting, Harvest, Fruit Production by Kind of Plant in Logas Tanah Darat District, 2005</i>	158
5.1.35	LUAS TANAM, PANEN, PRODUKSI BUAH-BUAHAN MENURUT JENIS TANAMAN DI KECAMATAN CERENTI, 2005 <i>Area of Planting, Harvest, Fruit Production by Kind of Plant in Cerenti District, 2005</i>	159
5.1.36	LUAS TANAM, PANEN, PRODUKSI BUAH-BUAHAN MENURUT JENIS TANAMAN DI KECAMATAN INUMAN, 2005 <i>Area of Planting, Harvest, Fruit Production by Kind of Plant in Inuman District, 2005</i>	160
5.1.37	PERKEMBANGAN JENIS PENGGUNAAN LAHAN DI KABUPATEN KUANTAN SINGINGI TAHUN 2004 – 2005 <i>The Growth of Kind of Using Area in Kuantan Singingi Regency in 2004-2005</i>	161
5.1.38	POTENSI DAN PENGGUNAAN LAHAN KERING UNTUK TANAMAN PANGAN DI KABUPATEN KUANTAN SINGINGI, 2004-2005 <i>Potentials and Using of Dry Land for Crops Kuantan Singingi Regency in 2004-2005</i>	162
5.2	PERIKANAN <i>Fishery</i>	
5.2.1	LUAS AREAL PERAIRAN UMUM MENURUT KECAMATAN DI KABUPATEN KUANTAN SINGINGI, 2005 <i>Area of General Waters by District in Kuantan Singingi Regency, 2005</i>	163
5.2.2	PRODUKSI BENIH BBI TESO DAN NILAI RESTRIBUSI YANG DIPEROLEH DI KABUPATEN KUANTAN SINGINGI, 2005 <i>Value of Retribution and Production of Fishpond by Kind of Fish in Kuantan Singingi Regency, 2005</i>	164
5.2.3	LUAS KOLAM IKAN DIRINCI PER KECAMATAN DI KABUPATEN KUANTAN SINGINGI, 2005 <i>Area of Fishpond by in Kuantan Singingi Regency, 2005</i>	165

5.2.4	JUMLAH RTP BUDIDAYA DIRINCI PER KECAMATAN DI KABUPATEN KUANTAN SINGINGI, 2005 <i>Number of Farmer House Hold (RTP) Per Residents in Kuantan Singingi Regency, 2005</i>	166
5.3	PETERNAKAN <i>Animal Husbandry</i>	
5.3.1	JUMLAH TERNAK BESAR DAN KECIL DI KABUPATEN KUANTAN SINGINGI, 2005 <i>Number of Big and Small Husbandry in Kuantan Singingi Regency, 2005</i>	167
5.3.2	BANYAKNYA TERNAK BESAR YANG DIPOTONG DI KABUPATEN KUANTAN SINGINGI, 2005 <i>Number of Big Husbandry Slaughter in Kuantan Singingi Regency, 2005</i>	168
5.3.3	BANYAKNYA HEWAN PENULAR RABIES YANG DIEKOR DI KABUPATEN KUANTAN SINGINGI, 2005 <i>Number of Canine Madness Infector in Kuantan Singingi Regency, 2005</i>	169
5.3.4	BANYAKNYA TERNAK BESAR YANG DIVAKSINASI SE DI KABUPATEN KUANTAN SINGINGI, 2005 <i>Number of Big Husbandry which SE Vaccinated in Kuantan Singingi Regency, 2005</i>	170
5.4	PERKEBUNAN <i>Estates</i>	
5.4.1	LUAS AREAL DAN PRODUKSI TANAMAN PERKEBUNAN DI KABUPATEN KUANTAN SINGINGI, 2005 <i>Area and Production of Estate in Kuantan Singingi Regency, 2005</i>	171
5.4.2	LUAS AREAL DAN PRODUKSI TANAMAN PERKEBUNAN DI KECAMATAN KUANTAN MUDIK, 2005 <i>Area and Production of Estate in Kuantan Mudik District, 2005</i>	172
5.4.3	LUAS AREAL DAN PRODUKSI TANAMAN PERKEBUNAN DI KECAMATAN HULU KUANTAN, 2005 <i>Area and Production of Estate in Hulu Kuantan District, 2005</i>	173
5.4.4	LUAS AREAL DAN PRODUKSI TANAMAN PERKEBUNAN DI KECAMATAN GUNUNG TOAR, 2005 <i>Area and Production of Estate in Gunung Toar District, 2005</i>	174
5.4.5	LUAS AREAL DAN PRODUKSI TANAMAN PERKEBUNAN DI KECAMATAN SINGINGI, 2005 <i>Area and Production of Estate in Singingi District, 2005</i>	175
5.4.6	LUAS AREAL DAN PRODUKSI TANAMAN PERKEBUNAN DI KECAMATAN SINGINGI HILIR, 2005 <i>Area and Production of Estate in Singingi Hilir District, 2005</i>	176
5.4.7	LUAS AREAL DAN PRODUKSI TANAMAN PERKEBUNAN DI KECAMATAN KUANTAN TENGAH, 2005 <i>Area and Production of Estate in Kuantan Tengah District, 2005</i>	177

5.4.8	LUAS AREAL DAN PRODUKSI TANAMAN PERKEBUNAN DI KECAMATAN BENAI, 2005 <i>Area and Production of Estate in Benai District, 2005</i>	178
5.4.9	LUAS AREAL DAN PRODUKSI TANAMAN PERKEBUNAN DI KECAMATAN KUANTAN HILIR, 2005 <i>Area and Production of Estate in Kuantan Hilir District, 2005</i>	179
5.4.10	LUAS AREAL DAN PRODUKSI TANAMAN PERKEBUNAN DI KECAMATAN PANGEAN, 2005 <i>Area and Production of Estate in Pangean District, 2005</i>	180
5.4.11	LUAS AREAL DAN PRODUKSI TANAMAN PERKEBUNAN DI KECAMATAN LOGAS TANAH DARAT, 2005 <i>Area and Production of Estate in Logas Tanah Darat District, 2005</i>	181
5.4.12	LUAS AREAL DAN PRODUKSI TANAMAN PERKEBUNAN DI KECAMATAN CERENTI, 2005 <i>Area and Production of Estate in Cerenti District, 2005</i>	182
5.4.13	LUAS AREAL DAN PRODUKSI TANAMAN PERKEBUNAN DI KECAMATAN INUMAN, 2005 <i>Area and Production of Estate in inuman District, 2005</i>	183
5.5	KEHUTANAN <i>Forestry</i>	
5.5.1	LUAS HUTAN MENURUT TATA GUNA HUTAN KESEPAKATAN PROPINSI RIAU DI KABUPATEN KUANTAN SINGINGI, 2005 <i>Area of Forest by Forest Function System in Kuantan Singingi Regency, 2005</i>	184
5.5.2	LUAS KAWASAN HUTAN MENURUT EXECUTIVE SUMMARY RENCANA TATA RUANG WILAYAH DI KABUPATEN KUANTAN SINGINGI, 2005 <i>Area of Forest by RTRW Executive Summary in Kuantan Singingi Regency, 2005</i>	185
6.	INDUSTRI, PERDAGANGAN, KOPERASI, PERTAMBANGAN, ENERGI DAN AIR MINUM <i>Industry, Trade, Cooperation, Manufacturing, Mining, Energy and Water Supply</i>	
6.1	PERTAMBANGAN <i>Mining</i>	
6.1.1	POTENSI PERTAMBANGAN PASIR DI KABUPATEN KUANTAN SINGINGI, 2005 <i>Number of River's Sand Mine in Kuantan Singingi Regency 2005</i>	191
6.1.2	POTENSI PERTAMBANGAN EMAS DI KABUPATEN KUANTAN SINGINGI, 2005 <i>Number of Gold Mine in Kuantan Singingi Regency, 2005</i>	192
6.1.3	POTENSI PERTAMBANGAN BATU BARA DI KABUPATEN KUANTAN SINGINGI, 2005 <i>Number of Coal Mine in Kuantan Singingi Regency, 2005</i>	


6.1.4	POTENSI PERTAMBANGAN KAOLIN DI KABUPATEN KUANTAN SINGINGI, 2005 <i>Number of Kaolin Mine in Kuantan Singingi Regency, 2005</i>	
6.2	AIR MINUM <i>Water Sold</i>	
6.2.1	JUMLAH AIR YANG DIPRODUKSI, DISENDIMENTASI, DIDISTRIBUSIKAN, TERJUAL DAN YANG TERBUANG DI KABUPATEN KUANTAN SINGINGI, 2005 <i>Volume Water which Produced, Sedimentation, Distributed, Sold and Loss in Kuantan Singingi Regency, 2005</i>	195
6.3	ENERGI <i>Energy</i>	
6.3.1	BANYAKNYA RUMAH TANGGA PELANGGAN LISTRIK PLN DI KABUPATEN KUANTAN SINGINGI, 2005 <i>Number of Household Electric Customers in Kuantan Singingi Regency, 2005</i>	196
6.3.2	BANYAKNYA PELANGGAN LISTRIK PLN MENURUT PENGGUNAAN DI KABUPATEN KUANTAN SINGINGI, 2005 <i>Number of PLN Electric Costumers by Using in Kuantan Singingi Regency, 2005</i>	197
6.4	INDUSTRI <i>Industry</i>	
6.4.1	BANYAKNYA INDUSTRI MUNURUT KELOMPOK INDUSTRI DI KABUPATEN KUANTAN SINGINGI, 2005 <i>Numbers of Industry by Kind of Industry in Kuantan Singingi Regency, 2005</i>	198
6.5	PERDAGANGAN <i>Trade</i>	
6.5.1	JUMLAH PENERBITAN SIUP PERKECAMATAN DI KABUPATEN KUANTAN SINGINGI, 2004-2005 <i>Number of SIUP Publishing by District In Kuantan Singingi Regency, 2004-2005</i>	200
6.5.2	JUMLAH TANDA DAFTAR PERUSAHAAN (TDP) DI KABUPATEN KUANTAN SINGINGI, 2004-2005 <i>Number of Company Register in Kuantan Singingi Regency, 2004-2005</i>	201
6.5.3	JUMLAH TANDA DAFTAR PERUSAHAAN (TDP) MENURUT KECAMATAN DI KABUPATEN KUANTAN SINGINGI, 2005 <i>Number of Company Register by District in Kuantan Singingi Regency, 2005</i>	202
6.6	KOPERASI <i>Cooperation</i>	
6.6.1	BANYAKNYA KOPERASI DAN ANGGOTANYA DI KABUPATEN KUANTAN SINGINGI, 2004-2005 <i>Number of Cooperation and The Members Kuantan Singingi Regency, 2004-2005</i>	203

7.	TRANSPORTASI & KOMUNIKASI	<i>Transportation & Communication</i>	
7.1	PERHUBUNGAN DARAT	<i>Land Transportation</i>	
7.1.1	PANJANG JALAN BERDASARKAN JENIS PERMUKAAN DI KABUPATEN KUANTAN SINGINGI, 2001-2005		209
	<i>Length of Road Based on Surface, 2001-2005</i>		
7.1.2	PANJANG JALAN BERDASARKAN KONDISI PERMUKAAN JALAN DI KABUPATEN KUANTAN SINGINGI, 2001-2005		210
	<i>Length of Road Based on Surface Condition, 2001-2005</i>		
7.1.3	BANYAKNYA KENDARAAN BERMOTOR YANG TERDAFTAR MENURUT JENIS DI KABUPATEN KUANTAN SINGINGI, 2005		211
	<i>Number of Registered Vehicles by Type in Kuantan Singingi Regency, 2005</i>		
8.	KEUANGAN DAN HARGA-HARGA	<i>Finance and Prices</i>	
8.1	KEUANGAN	<i>Finance</i>	
8.1.1	PERUBAHAN ANGGARAN PENDAPATAN DAN BELANJA DAERAH (APBD) DI KABUPATEN KUANTAN SINGINGI TAHUN, 2004		217
	<i>Realization APBD in Kuantan Singingi Regency, 2004</i>		
8.2	HARGA-HARGA	<i>Prices</i>	
8.2.1	RATA-RATA HARGA PRODUSEN BERAS DAN PALAWIJA DI KABUPATEN KUANTAN SINGINGI, 2005		219
	<i>Average of Rice and Second Crop Producer Value on Kuantan Singingi Regency, 2005</i>		
8.2.2	RATA-RATA HARGA PRODUSEN SAYURAN DI KABUPATEN KUANTAN SINGINGI, 2005		220
	<i>Average of Vegetable Producer Value on Kuantan Singingi Regency, 2005</i>		
8.2.3	RATA-RATA HARGA PRODUSEN BUAH-BUAHAN DI KABUPATEN KUANTAN SINGINGI, 2005		221
	<i>Average of Fruit Producer Value on Kuantan Singingi Regency, 2005</i>		
8.2.4	RATA-RATA HARGA KONSUMEN KEBUTUHAN POKOK DI KABUPATEN KUANTAN SINGINGI, 2005		222
	<i>Average of basic Need Consumer Value on Kuantan Singingi Regency, 2005</i>		

9.	PENDAPATAN REGIONAL	<i>Regional Income</i>	
9.1.1	PRODUK DOMESTIK REGIONAL BRUTO ATAS DASAR HARGA BERLAKU MENURUT LAPANGAN USAHA, 2003 – 2005 (Juta Rp) <i>Gross Regional Domestic Product at Current Market Price by Industrial Classification, 2003 – 2005 (Million Rp)</i>		227
9.1.2	PRODUK DOMESTIK REGIONAL BRUTO ATAS DASAR HARGA KONSTAN MENURUT LAPANGAN USAHA, 2003 – 2005 (Juta Rp) <i>Gross Regional Domestic Product at Constant Market Price by Industrial Classification, 2003 – 2005 (Million Rp)</i>		228
9.1.3	DISTRIBUSI PROSENTASE PDRB ATAS DASAR HARGA BERLAKU MENURUT LAPANGAN USAHA, 2003 – 2005 (Juta Rp) <i>Percentage Distribution GRDP at Current Market Price by Industrial Classification, 2003 – 2005 (Million Rp)</i>		229
9.1.4	DISTRIBUSI PROSENTASE PDRB ATAS DASAR HARGA KONSTAN MENURUT LAPANGAN USAHA, 2003 – 2005 (Juta Rp) <i>Percentage Distribution GRDP at Constant Market Price by Industrial Classification, 2003 – 2005 (Million Rp)</i>		230
9.1.5	PENDAPATAN REGIONAL DAN ANGKA PERKAPITA KABUPATEN KUANTAN SINGINGI ATAS DASAR HARGA BERLAKU, 2001 – 2004 <i>Regional Income and Income Per Capita Kuantan Singingi Regency at Current Market Price, 2003 – 2005</i>		231
9.1.6	PENDAPATAN REGIONAL DAN ANGKA PERKAPITA KABUPATEN KUANTAN SINGINGI ATAS DASAR HARGA KONSTAN, 2001 – 2004 <i>Regional Income and Income Per Capita Kuantan Singingi Regency at Constant Market Price, 2003 – 2005</i>		232

DAFTAR GAMBAR *List of Figures*

Grafik 1.	PERSENTASE PEGAWAI NEGERI SIPIL DI LINGKUNGAN PEMERINTAH KABUPATEN KUANTAN SINGINGI MENURUT GOLONGAN, 2005	17
<i>Graph 1</i>	<i>Percentage of Civil Servant under Regional Government Office of Kuantan Singingi Regency by Rank, 2005</i>	
Grafik 2.	PENDUDUK KABUPATEN KUANTAN SINGINGI MENURUT JENIS KELAMIN DAN KECAMATAN, 2005	59
<i>Graph 2</i>	<i>Kuantan Singingi Regency's Population by Sex and District, 2005</i>	
Grafik 3.	BANYAKNYA RUMAH SAKIT, POLIKLINIK, PUSKESMAS, PUSKESMAS KELILING, PUSTU, DAN APOTIK, 2005	81
<i>Graph 3</i>	<i>Number of Hospital, Polyclinic, Publik Health Center, Moving Health Center, Assistant Public Health Center and Pharmacies, 2005</i>	
Grafik 4.	PERSENTASE PRODUKSI TANAMAN PANGAN MENURUT JENIS TANAMAN, 2005	121
<i>Graph 4</i>	<i>Percentage Production of Food Crops by Kind, 2005</i>	
Grafik 5.	PERSENTASE PRODUKSI TANAMAN PERKEBUNAN MENURUT JENIS TANAMAN, 2005	123
<i>Graph 5</i>	<i>Percentage Production of Estates by Kind, 2005</i>	



KEADAAN GEOGRAFIS

Geographical Conditions

BAB I

I. GEOGRAFIS

1. Sejarah

Kabupaten Kuantan Singingi pada awalnya dibawah Kabupaten Indragiri Hulu sebagai sebuah kecamatan. Namun setelah dikeluarkannya undang-undang Nomor 53 Tahun 1999 Kabupaten Indragiri Hulu dimekarkan menjadi 2 Kabupaten yaitu Kabupaten Indragiri Hulu dan Kabupaten Kuantan Singingi. Saat ini Kabupaten kuantan Singingi telah menjadi sebuah Kabupaten Definitif yang merupakan gabungan dari 12 Kecamatan.

2. Letak dan luas

Kabupaten Kuantan Singingi terletak pada:

- 0⁰⁰ Lintang Utara – 1⁰⁰ Lintang Selatan
- 101⁰² - 101⁵⁵ Bujur Timur

Luas wilayah Kabupaten Kuantan Singingi ± 7.656,03 Km² dengan jarak dari permukaan laut 120 Km dan ketinggian berkisar 25-30 meter dari permukaan laut.

3. Batas Wilayah

Kabupaten Kuantan Singingi berbatasan dengan:

CHAPTER I

I. GEOGRAPHICAL

1. History

Kuantan Singingi Regency was under Indragiri Hulu Regency's territorial as a sub district. But since 1999 Indragiri Hulu Regency was divided into two regencies, there are Indragiri Hulu Regency and kuantan Singingi Regency. It is based on law number 53, 1999. Now Kuantan Singingi becomes definitive Regency, which has twelve districts.

2. Location and area

Kuantan Singingi Regency is located between:

- 0⁰⁰ North Latitude – 1⁰⁰ South Latitude.
- 101⁰² – 101⁵⁵ East Longitude

The area of Kuantan Singingi Regency is ± 7.656,03 Km² with far 120 Km and height 25-30 meter from the sea.

3. Borders Area

Borders of Kuantan Singingi Regency:

- *To the North : Kampar and Pelalawan Regency*
- *To the South : Jambi Province*

- Sebelah Utara : Kabupaten Kampar dan Pelalawan
- Sebelah Selatan : Propinsi Jambi
- Sebelah Barat : Propinsi Sumbar
- Sebelah Timur : Kabupaten Indragiri Hulu

- *To the West : Sumbar Province*
- *To The East : Indragiri Hulu Regency*

4. Climate and Rain fall

Kuantan Singingi regency has topical climate the maximum temperature is approximately 36,5°C – 32,6°C And the minimum is 19,2°C – 22,0°C. The Rainfall between 229,50 – 1.093,00 mm yearly. The seasons are:

- *Rainy season September – February.*
- *Dry season March – August.*

4. Iklim dan curah hujan

Kabupaten Kuantan Singingi pada umumnya beriklim tropis dengan suhu udara maksimum berkisar antara 32,6°C – 36,5°C dan suhu minimum berkisar antara 19,2°C – 22,0°C. Curah hujan antara 229,50 – 1.093,00 mm per tahun dengan keadaan musim berkisar:

- Musim hujan jatuh pada bulan September s/d Februari.
- Musim kemarau jatuh pada bulan Maret s/d Agustus.

TABEL : 1.1.1
Table

RATA-RATA CURAH HUJAN (MM) DI KABUPATEN KUANTAN SINGINGI,
2001 - 2005
Rate of Rainfall in Kuantan Singingi Regency, 2001 - 2005

BULAN Month	CURAH HUJAN (mm) <i>Rainfall (mm)</i>				
	2001	2002	2003	2004	2005
(1)	(2)	(3)	(4)	(5)	(6)
1. Januari <i>January</i>	376,50	246,0	1.122,50	523,00	295,00
2. Februari <i>February</i>	150,00	130,8	798,50	701,00	382,00
3. Maret <i>March</i>	43,75	325,5	1.133,00	502,00	799,00
4. April <i>April</i>	115,50	207,0	836,00	1.007,50	673,00
5. Mei <i>May</i>	152,25	138,0	552,00	523,50	1.093,00
6. Juni <i>June</i>	117,17	117,9	568,00	187,00	451,50
7. Juli <i>July</i>	43,17	121,6	229,00	282,00	229,50
8. Agustus <i>August</i>	144,17	98,4	524,50	117,00	391,50
9. September <i>September</i>	176,33	235,2	304,00	346,50	418,50
10. Oktober <i>October</i>	167,67	157,5	646,50	1.281,50	742,00
11. November <i>November</i>	278,00	230,0	927,50	1.020,00	828,00
12. Desember <i>December</i>	213,33	330,7	1.123,00	1.404,00	713,00
Rata-rata <i>(rate)</i>	1.519,83	194,9	730,38	657,00	7.405,00

Sumber : Dinas Tanaman Pangan Kabupaten Kuantan Singingi

Source : *Food Crop Service, Kuantan Singingi Regency*

TABEL
Table : 1.1.2

RATA-RATA HARI HUJAN DI KABUPATEN KUANTAN SINGINGI, 2001 - 2005
Rate of Rain days in Kuantan Singingi Regency, 2001 – 2005

BULAN <i>Month</i>	HARI HUJAN (mm) <i>Rain days (mm)</i>				
	2001	2002	2003	2004	2005
(1)	(2)	(3)	(4)	(5)	(6)
1. Januari <i>January</i>	42	49	43	30	23
2. Februari <i>February</i>	19	18	44	27	24
3. Maret <i>March</i>	10	60	43	27	40
4. April <i>April</i>	15	45	52	41	25
5. Mei <i>May</i>	15	34	25	22	33
6. Juni <i>June</i>	21	27	25	15	20
7. Juli <i>July</i>	9	27	10	16	15
8. Agustus <i>August</i>	30	26	10	9	19
9. September <i>September</i>	25	40	15	19	21
10. Oktober <i>October</i>	25	27	34	43	48
11. November <i>November</i>	43	30	34	42	35
12. Desember <i>December</i>	40	40	34	32	29
Total	25	35	31	26	28

Sumber : Dinas Tanaman Pangan Kabupaten Kuantan Singingi

Source : Food Crop Service, Kuantan Singingi Regency

TABEL : 1.2.1
Table

TINGGI BEBERAPA KOTA DARI PERMUKAAN LAUT, 2005
Altitude of Cities from the Sea Level, 2005

KOTA	City	TINGGI (Meter)	Height (Meters)
(1)		(2)	
1.	Taluk Kuantan	30.00	
2.	Rengat	20.00	
3.	Pekanbaru	8.00	
4.	Bangkinang	40.00	
5.	Bengkalis	2.00	
6.	Tanjung Pinang	4.00	
7.	Pasir Pangaraian	50.00	
8.	Bangko	75.00	
9.	Tanah putih	3.00	

Sumber : BPS Propinsi Riau

Source : BPS-Statistics of Riau Province

TABEL : 1.2.2
Table

SUNGAI SUNGAI YANG BERMUARA DI PROPINSI RIAU, 2005
The Rivers Flow and Estuary into Riau Province, 2005

NAMA SUNGAI <i>Rivers</i>	MUARA <i>Estuary</i>
(1)	(2)
1. Sungai Kubu	Kec. Kubu Kab. Bengkalis
2. Sungai Bangko	Kec. Bangko Ka. Bengkalis
3. Sungai Sinaboi	Kec. Bangko Kab. Bengkalis
4. Sungai Ala	Kec. Dumai Kab. Dumai
5. Sungai Bukit Batu	Kec. Bukit Batu Kab. Bengkalis
6. Sungai Siak Kecil	Kec. Sungai Apit Kab. Siak
7. Sungai Siak	Kec. Sungai Apit Kab. Siak
8. Sungai Penyengat	Kec. Sungai Apit Kab. Siak
9. Sungai Rokan	Kec. Bangko Kab. Bengkalis
10. Sungai Kampar	Kec. Kuala Kampar Kab. Kampar
11. Sungai Guntung	Kec. Kateman Kab. Indragiri Hilir
12. Sungai Gaung	Kec. Gaung Anak Serka Kab. Indragiri Hilir
13. Sungai Indragiri	Kec. Tembilahan Kab. Indragiri Hilir
14. Sungai Reth	Kec. Reth Kab. Indragiri Hilir
15. Sungai Kateman	Kec. Kateman Kab. Indragiri Hilir
16. Sungai Kuantan	Kec. Peranap Kab. Indragiri Hulu

Sumber : BPS Propinsi Riau
Source : *BPS-Statistics of Riau Province*

TABEL : 1.2.3
Table

JARAK ANTARA IBUKOTA KABUPATEN DENGAN IBUKOTA
KECAMATAN DI KABUPATEN KUANTAN SINGINGI, 2005
*Distance The Capital Sub District from the Capital Regency in Kuantan Singingi
Regency, 2005*

ANTARA <i>From to</i>	JARAK LURUS IBUKOTA KECAMATAN (Km) <i>Linear Distance (Km)</i>
(1)	(2)
TELUK KUANTAN:	
Lubuk Jambi	22
Lubuk Ambacang	33
Kampung Baru	10
Muara Lembu	35
Koto Baru	52
Teluk Kuantan	0
Benai	10
Baserah	36
Pangean	30
Perhentian Luas	48
Cerenti	60
Inuman	47

Sumber : BPS Kabupaten Kuantan Singingi
Source : BPS-Statistics of Kuantan Singingi Regency

TABEL
Table : 1.2.4

NAMA NAMA IBUKOTA DAN LUAS WILAYAH DAERAH TINGKAT II PROPINSI
RIAU, 2005

Capital City's Name and Area of Regency in Riau Province, 2005

KABUPATEN/KOTA <i>Regency/City</i>	IBUKOTA <i>Capital City</i>	LUAS WILAYAH (Km) <i>Area (Km)</i>	PROSENTASE LUAS <i>Area Presentation</i>
(1)	(2)	(3)	(4)
1. Kuantan Singingi	Teluk Kuantan	7.656,03	8,82
2. Indragiri Hulu	Rengat	8.198,26	9,44
3. Indragiri Hilir	Tembilahan	11.605,97	13,36
4. Pelalawan	Pangkalan Kerinci	11.987,90	13,80
5. Siak	Siak Sri Indrapura	8.423,08	9,70
6. Kampar	Bangkinang	9.756,74	11,23
7. Rokan Hulu	Pasir Pangaraian	6.163,68	7,10
8. Bengkalis	Bengkalis	11.614,78	13,37
9. Rokan Hilir	Bagan Siapi Api	8.881,59	10,23
10. Pekanbaru	Pekanbaru	827,15	0,95
11. Dumai	Dumai	1.727,38	1,99
Propinsi Riau		86.842,56	100,00

Sumber : BPS Propinsi Riau
Source : *BPS-Statistics of Riau Province*

TABEL : 1.2.5
Table

LUAS WILAYAH KECAMATAN DI KABUPATEN KUANTAN SINGINGI, 2005
Area of Sub Districts in Kuantan Singingi Regency, 2005

KECAMATAN <i>District</i>	LUAS WILAYAH (KM ²) <i>Area (KM²)</i>
(1)	(2)
1. Kuantan Mudik	1.385,92
2. Hulu Kuantan	384,40
3. GunungToar	165,25
4. Singingi	1.953,66
5. Singingi Hilir	1.530,97
6. Kuantan Tengah	291,74
7. Benai	249,36
8. Kuantan Hilir	263,06
9. Pangean	145,32
10. Logas Tanah Darat	380,34
11. Cerenti	456,00
12. Inuman	450,01
TOTAL	7.656,03

Sumber : Pemda Kabupaten Kuantan Singingi

Source : *The Regional Government of Kuantan Singingi Regency*



PEMERINTAHAN

Government Administration

BAB II.

PEMERINTAHAN

Kabupaten Kuantan Singingi yang beribukota di Teluk Kuantan berkembang pesat seiring kemajuan pembangunan. Pada tahun 2001 Kabupaten Kuantan Singingi terdiri dari 6 kecamatan definitif dan 6 kecamatan pembantu, yang mencakup 10 kelurahan, 189 desa definitif dan satu desa persiapan. Berdasarkan Perda No. 16 tahun 2002, maka pada tahun 2002 menjadi 12 kecamatan definitif dengan jumlah kelurahan 10 dan desa definitif 190, dan dalam data 2002, 12 kecamatan sudah definitif.

Kabupaten Kuantan Singingi di dalam melaksanakan roda pemerintahannya mempunyai tantangan dan tanggung jawab yang berat sebagai kabupaten yang baru berdiri/definitif pada tanggal 12 Oktober 1999 dan tergolong muda. Kabupaten Kuantan Singingi merupakan pecahan dari Kabupaten Indragiri Hulu.

Secara Administrasi Kabupaten Kuantan Singingi dipimpin oleh seorang Bupati yang bertanggung jawab kepada Gubernur Riau.

CHAPTER II.

GOVERNMENT ADMINISTRATION

Kuantan Singingi Regency has capital city in Teluk Kuantan in line with the rapid acceleration of development activities in all fields. There were 6 districts definitive and 6 districts non definitive in 2001 year and has 10 kelurahans, 189 villages and one village non definitive. But with based law number 16, 2002 year there are 12 districts and 10 kelurahans and 190 villages definitive, but in this publication we are published 12 districts have definitively.

Kuantan Singingi Regency carrying out government administration has challenge and hard responsibility as new regency was born/definitive at 1999, October12 and it's young regency. Kuantan Singingi Regency is divided from Indragiri Hulu Regency.

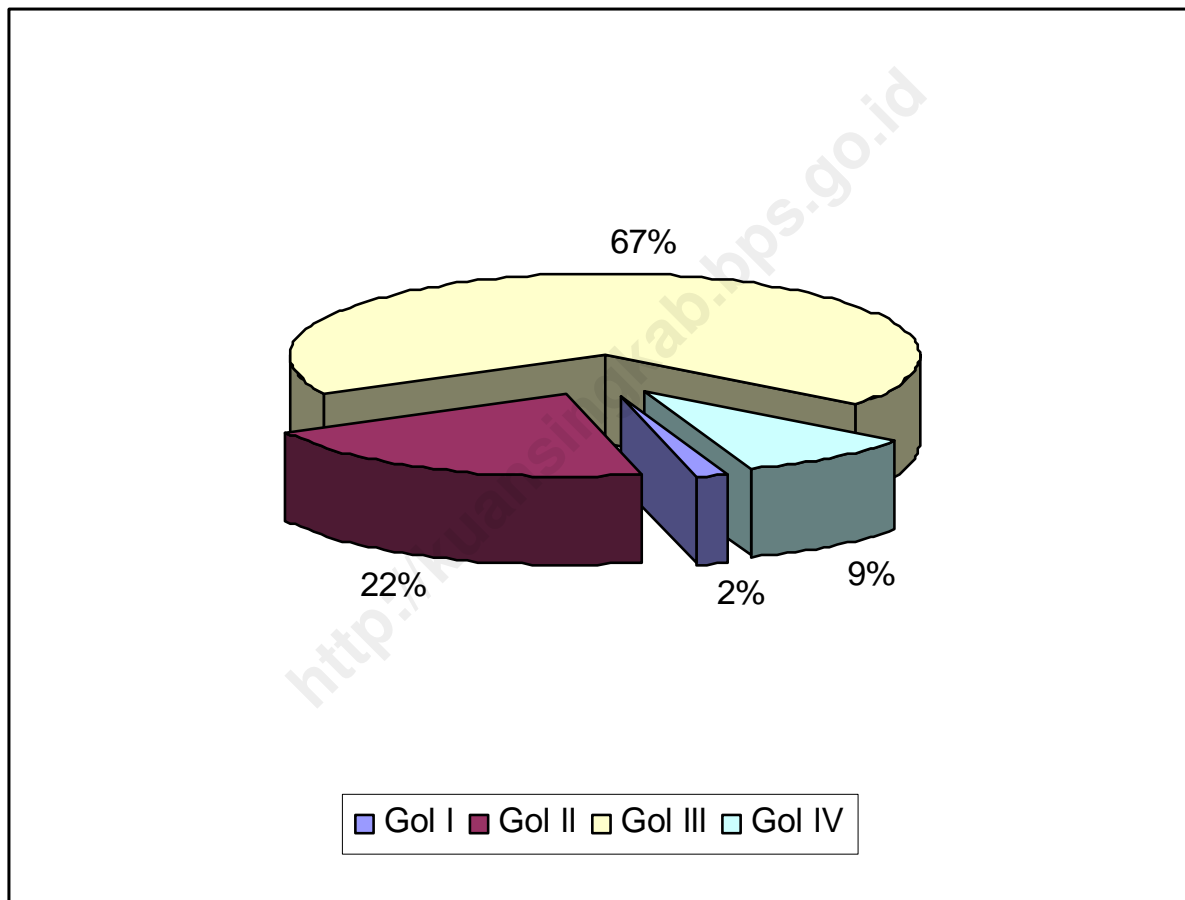
Administratively Kuantan Singingi Regency leads by The Regent who to be responsible to Governor as a head of Riau Province.

GRAFIK
Graph

: 1

PRESENTASE PEGAWAI NEGERI SIPIL DI LINGKUNGAN PEMERINTAH
DAERAH TINGKAT II KUANTAN SINGINGI MENURUT GOLONGAN, 2005

*Percentage of Civil Servant under Regional Government Office of Kuansing Regency
by Rank, 2005*



<http://kuansingkab.bps.go.id>

TABEL : 2.1.1
Table

NAMA-NAMA PEJABAT BUPATI
DI KABUPATEN KUANTAN SINGINGI TAHUN 2001-2005
The Name of Bupati in Kuantan Singingi Regency 2001-2005

NAMA PEJABAT <i>Leader's Name</i>	JABATAN	MASA JABATAN
(1)	(2)	(3)
1. Drs. Rusdji S. Abrus	Penjabat Bupati	8 Oktober 2000
2. Drs. Rusdji S. Abrus	Bupati	31 Mei 2001
3. Drs. H..Asrul Ja'afar	Bupati	Tahun 2001- 2005

Sumber : Sekretariat DPRD Kabupaten Kuantan Singingi
Source : Secretariat of DPRD Kuantan Singingi Regency Parliament

<http://kuansingkab.bps.go.id>

TABEL : 2.1.2 NAMA KETUA DPRD DI KABUPATEN KUANTAN SINGINGI, 2005
Table

The Name of DPRD Head in Kuantan Singingi Regency 2005

NAMA <i>Name</i>	MASA JABATAN
(1)	(2)
1. H. Sukarmis	8 Oktober 2000
2. H. Sukarmis	2005

Sumber : Sekretariat DPRD Kabupaten Kuantan Singingi
Source : *Secretariat of DPRD Kuantan Singingi Regency Parliament*

TABEL
Table : 2.1.3

NAMA ANGGOTA DPRD KABUPATEN KUANTAN SINGINGI MENURUT
PARTAI POLITIK PERIODE 2005
Name of Kuantan Singingi Parliament by Political Parties Period 2005

NAMA	PARTAI	ALAMAT RUMAH
(1)	(3)	(4)
1. H.SUKARMIS	GOLKAR	Muaro Sentajo, Kec. Kuantan Tengah
2. MUSTANSIR	PAN	Jl. Pelajar No. 123 Psr. Baru Baserah
3. Ir. MAISIWAN	DEMOKRAT	Desa Pisang Berebus
4. DR.(HC) SAIFULLAH AFRIANTO	PSI	Jl. Rambutan No. 3 Simpang Tiga
5. YURNALIS, SH	GOLKAR	Desa Koto Baru
6. WASITO, S.Sos	PBSD	Muara Bahan, Singingi Hilir
7. TRIWAN HARDI, SH	PAN	Pebaun Hilir
8. Hj. SUPRIATI M.	GOLKAR	Jl. A. Yani No. 30 Teluk Kuantan
9. KASNIWATI	PDIP	Desa Petai, Singingi Hilir
10. RUSTAM EFENDI, S.Sos	DEMOKRAT	Muaro Sentajo No. 99
11. SUTRISNO, SP	GOLKAR	Jl. A. Yani No. 15 Baserah
12. JOLIHAN, SP	GOLKAR	Desa Pisang Berebus
13. JON TIKAL	PATRIOT PANCASILA	Jl. M. Hatta, Muara Lembu
14. MUHAMMAD GUNARTO	PKS	Singingi Hilir
15. RAMLIUS, S.Ag	PKB	Psr. Baru Pangean
16. SUKEMI, S.Ag	PPP	Jalur Patah, Kec. Benai
17. FITRI FITA, S.Pi	GOLKAR	Muara Lembu
18. WIRDA NINGSIH, SE	DEMOKRAT	Teratak Air Hitam
19. NOPRIADI	PDIP	Desa Pulau Kijang, Baserah
20. AFRI	PBR	Jl. Suka maju, Sei Jering
21. PURNA NINGSIH	PBB	Desa Pebaun Hilir
22. ELFIUS	PBB	Kampung Baru Sentajo

		 Lanjutan
23. MARAMIS	PATRIOT PANCASILA	Sungai Besar	
24. SARDIONO, A.Md	PPP	Teberau Panjang	
25. Drs. MARTUNUS	GOLKAR	Perhentian Luas	
26. ELFIS HARISYAH	SERIKAT INDONESIA	Jl. Proklamasi Sei Jering	
27. HENDARTO	PDK	RT 01 RW 01 Muaro Sentajo	
28. RUSTAM EFENDI	PIB	Psr. Baru Pangean	
29. NURMALIS	PBR	Koto Peraku, Cerenti	
30. MARWAN YOHANIS, B.BA	GOLKAR	Jl. Danau Kompe No. 77 Benai	

Sumber : Sekretariat DPRD Kabupaten Kuantan Singingi

Source : *Secretariat of DPRD Kuantan Singingi Regency Parliament*

TABEL
Table : 2.1.4

KOMISI-KOMISI DI DPRD KABUPATEN KUANTAN SINGINGI DAN ANGGOTA-
ANGGOTANYA, 2005

The Name and Members Parliament Commissions in Kuantan Singingi Regency, 2005

KOMISI-KOMISI <i>Commissions</i>	NAMA LENGKAP <i>Full Name</i>	KEDUDUKAN <i>Occupation</i>
(1)	(2)	(3)
1. Komisi A		
Bidang Pemerintahan meliputi:		
▪ Pemerinrahan/Aparatur	Saifullah Afrianto	Ketua Komisi <i>Chairman</i>
▪ Keamanan dan Ketertiban	Yurnalis, SH	Wakil Ketua Komisi <i>Vice Chairman</i>
▪ Kependudukan dan Transmigrasi	Wasito, S. Sos	Sekretaris <i>Secretary</i>
▪ Ketenagakerjaan	Triwan Hardi, SH	Anggota <i>Members</i>
▪ Penerangan dan Pers	Hj. Supriati M.	Anggota <i>Members</i>
▪ Hukum, Hak Azasi Manusia dan Perundang-undangan	Kasniwati	
▪ Perizinan dan Pertanahan		
▪ Sosial Politik		
▪ Tapal Batas Wilayah		
2. Komisi B		
Bidang Perekonomian meliputi:		
▪ Perkebunan dan Kehutanan	Rustam Effendi, S.Sos	Ketua Komisi <i>Chairman</i>
▪ Pertanian dan Peternakan	Sutrisno, SP	Wakil Ketua Komisi <i>Vice Chairman</i>
▪ Perdagangan dan Koperasi	Jolihan, SP	Sekretaris <i>Secretary</i>
▪ Pariwisata Seni dan Budaya	Jon Tikal	Anggota <i>Members</i>
▪ Perindustrian	M. Gunarto	Anggota <i>Members</i>
▪ Logistik	Ramlius, S.Ag	
3. Komisi C		
Bidang Keuangan meliputi:		
▪ Keuangan Daerah	Sukemi, S.Ag	
▪ Perusahaan Daerah	Fitri Fita, S.Pi	Ketua Komisi <i>Chairman</i>
▪ Perpajakan/Retibusi	Wirda Ningsih, SE	Wakil Ketua Komisi <i>Vice Chairman</i>
▪ Penanaman Modal	Nopriadi	Sekretaris <i>Secretary</i>
▪ Dunia Usaha	Apri	Anggota <i>Members</i>
▪ Perusahaan Patungan	Purna Ningsih	Anggota <i>Members</i>

- Perbankan
- Asuransi
- APBD

4. Komisi D

Bidang Pembangunan Fisik/Non Fisik

meliputi:

- | | | |
|---------------------------------|-----------------|---|
| ▪ Pekerjaan Umum/Tata Bangunan | Elpius | Ketua Komisi <i>Chairman</i> |
| ▪ Pertamanan/Kebersihan | Maramis | Wakil Ketua Komisi <i>Vice Chairman</i> |
| ▪ Perhubungan | Sardiyono, A.Md | Sekretaris <i>Secretary</i> |
| ▪ Pertambangan dan Energy | Drs. Martunus | Anggota <i>Members</i> |
| ▪ Perumahan Rakyat | Elfis Harisyah | Anggota <i>Members</i> |
| ▪ Pemberdayaan Perempuan | Hendarto | Anggota <i>Members</i> |
| ▪ Kesehatan, Keluarga Berencana | Rustam Efendi | |
| ▪ Pendidikan Agama | Nurmailis | |
| ▪ Lingkungan Hidup | Marwan Yohanis | |
| ▪ Iptek | | |
| ▪ Ormas Pemuda dan Olahraga | | |

Sumber : Sekretariat DPRD Kabupaten Kuantan Singingi

Source : *Secretariat of DPRD Kuantan Singingi Regency Parliament*

TABEL : 2.1.5
Table

BANYAKNYA SUARA YANG DIPEROLEH OLEH MASING-MASING PESERTA
PEMILU DI KECAMATAN KUANTAN MUDIK,
KABUPATEN KUANTAN SINGINGI, 2004
Numbers of Legal Votes in Kuantan Mudik District, Kuantan Singingi Regency, 2004

PARTAI <i>Party</i>	DPR <i>National Representative</i>	DPRD I <i>Provincial Representative</i>	DPRD II <i>Regional Representative</i>
(1)	(2)	(3)	(4)
1. PNI Marhaenisme	621	604	185
2. Parti Buruh Sosial Demokrat	154	139	88
3. Partai Bulan Bintang	2.421	1.895	964
4. Partai Merdeka	76	73	22
5. Partai Persatuan Pembangunan	556	685	742
6. Partai Persatuan Demokrasi Kebangsaan	30	64	304
7. Partai Perhimpunan Indonesia Baru	607	601	575
8. Partai Nasional Banteng Kemerdekaan	51	114	0
9. Partai Demokrat	1.157	1.206	360
10. Partai Keadilan dan Persatuan Indonesia	11	14	95
11. Partai Penegak Demokrasi Indonesia	47	44	0
12. Partai Persatuan Nahdatul Ummah Indonesia	29	50	411
13. Partai Amanat Nasional	418	386	1.293
14. Partai Karya peduli Bangsa	130	106	208
15. Partai Kebangkitan Bangsa	205	233	99
16. Partai Keadilan Sejahtera	364	374	142
17. Partai Bintang Reformasi	988	1.221	1.899
18. Partai Demokrasi Indonesia Perjuangan	709	738	528
19. Partai Damai Sejahtera	136	127	77
20. Partai Golongan Karya	5.085	5.171	2.157
21. Partai Patriot Pancasila	1.012	1.068	3.538
22. Partai Sarikat Indonesia	227	259	649
23. Partai Persatuan Daerah	234	246	327
24. Partai Pelopor	31	37	0
TOTAL	15.229	15.455	14.663

Sumber : Komisi Pemilihan Umum Kabupaten Kuantan Singingi
Source : *General Election Commission of Kuantan Singingi Regency.*

TABEL : 2.1.6
Table

BANYAKNYA SUARA YANG DIPEROLEH OLEH MASING-MASING PESERTA
PEMILU DI KECAMATAN HULU KUANTAN,
KABUPATEN KUANTAN SINGINGI, 2004
Numbers of Legal Votes in Hulu Kuantan District, Kuantan Singingi Regency, 2004

PARTAI <i>Party</i>	DPR <i>National Representative</i>	DPRD I <i>Provincial Representative</i>	DPRD II <i>Regional Representative</i>
(1)	(2)	(3)	(4)
1. PNI Marhaenisme	129	96	18
2. Parti Buruh Sosial Demokrat	151	143	5
3. Partai Bulan Bintang	646	607	262
4. Partai Merdeka	608	593	29
5. Partai Persatuan Pembangunan	1.108	1.521	99
6. Partai Persatuan Demokrasi Kebangsaan	1.110	996	2
7. Partai Perhimpunan Indonesia Baru	1.135	1.078	3
8. Partai Nasional Banteng Kemerdekaan	35	41	0
9. Partai Demokrat	1.667	1.526	53
10. Partai Keadilan dan Persatuan Indonesia	87	98	51
11. Partai Penegak Demokrasi Indonesia	42	65	0
12. Partai Persatuan Nahdatul Ummah Indonesia	44	53	69
13. Partai Karya peduli Bangsa	1.084	1.028	219
14. Partai Karya peduli Bangsa	214	207	19
15. Partai Kebangkitan Bangsa	477	555	4
16. Partai Keadilan Sejahtera	1.106	948	79
17. Partai Bintang Reformasi	749	1.247	114
18. Partai Demokrasi Indonesia Perjuangan	585	525	68
19. Partai Damai Sejahtera	125	191	2
20. Partai Golongan Karya	6.279	5.711	1.361
21. Partai Patriot Pancasila	205	704	1.094
22. Partai Sarikat Indonesia	2.192	2.481	240
23. Partai Persatuan Daerah	82	77	7
24. Partai Pelopor	899	1.598	0
TOTAL	20.759	20.491	3.798

Sumber : Komisi Pemilihan Umum Kabupaten Kuantan Singingi
Source : *General Election Commission of Kuantan Singingi Regency.*

TABEL : 2.1.7
Table

BANYAKNYA SUARA YANG DIPEROLEH OLEH MASING-MASING PESERTA
PEMILU DI KECAMATAN GUNUNG TOAR,
KABUPATEN KUANTAN SINGINGI, 2004
Numbers of Legal Votes in Gunung Toar District, Kuantan Singingi Regency, 2004

PARTAI <i>Party</i>	DPR <i>National Representative</i>	DPRD I <i>Provincial Representative</i>	DPRD II <i>Regional Representative</i>
(1)	(2)	(3)	(4)
1. PNI Marhaenisme	34	32	4
2. Parti Buruh Sosial Demokrat	182	180	64
3. Partai Bulan Bintang	198	201	168
4. Partai Merdeka	11	13	274
5. Partai Persatuan Pembangunan	549	549	2.492
6. Partai Persatuan Demokrasi Kebangsaan	201	1.936	17
7. Partai Perhimpunan Indonesia Baru	275	291	3
8. Partai Nasional Banteng Kemerdekaan	9	7	0
9. Partai Demokrat	369	331	319
10. Partai Keadilan dan Persatuan Indonesia	14	11	34
11. Partai Penegak Demokrasi Indonesia	141	170	0
12. Partai Persatuan Nahdatul Ummah Indonesia	71	71	20
13. Partai Karya peduli Bangsa	572	524	199
14. Partai Karya peduli Bangsa	98	101	15
15. Partai Kebangkitan Bangsa	618	585	5
16. Partai Keadilan Sejahtera	174	159	377
17. Partai Bintang Reformasi	719	747	118
18. Partai Demokrasi Indonesia Perjuangan	425	389	56
19. Partai Damai Sejahtera	82	814	1
20. Partai Golongan Karya	3.664	3.573	963
21. Partai Patriot Pancasila	1.462	1.542	68
22. Partai Sarikat Indonesia	410	400	463
23. Partai Persatuan Daerah	27	26	66
24. Partai Pelopor	86	83	0
TOTAL	10.391	12.735	5.726

Sumber : Komisi Pemilihan Umum Kabupaten Kuantan Singingi
Source : *General Election Commission of Kuantan Singingi Regency.*

TABEL : 2.1.8
Table

BANYAKNYA SUARA YANG DIPEROLEH OLEH MASING-MASING PESERTA
PEMILU DI KECAMATAN SINGINGI,
KABUPATEN KUANTAN SINGINGI, 2004
Numbers of Legal Votes in Singingi District, Kuantan Singingi Regency, 2004

PARTAI <i>Party</i>	DPR <i>National Representative</i>	DPRD I <i>Provincial Representative</i>	DPRD II <i>Regional Representative</i>
(1)	(2)	(3)	(4)
1. PNI Marhaenisme	6	5	43
2. Parti Buruh Sosial Demokrat	18	18	243
3. Partai Bulan Bintang	133	93	158
4. Partai Merdeka	248	77	0
5. Partai Persatuan Pembangunan	2.742	3.430	521
6. Partai Persatuan Demokrasi Kebangsaan	19	2	233
7. Partai Perhimpunan Indonesia Baru	3	2	346
8. Partai Nasional Banteng Kemerdekaan	11	21	0
9. Partai Demokrat	2	114	277
10. Partai Keadilan dan Persatuan Indonesia	13	12	11
11. Partai Penegak Demokrasi Indonesia	4	2	131
12. Partai Persatuan Nahdatul Ummah Indonesia	18	21	102
13. Partai Karya peduli Bangsa	171	86	704
14. Partai Karya peduli Bangsa	11	12	79
15. Partai Kebangkitan Bangsa	7	4	637
16. Partai Keadilan Sejahtera	350	237	80
17. Partai Bintang Reformasi	131	98	862
18. Partai Demokrasi Indonesia Perjuangan	43	23	285
19. Partai Damai Sejahtera	5	3	40
20. Partai Golongan Karya	1.243	1.207	2.715
21. Partai Patriot Pancasila	48	33	2.360
22. Partai Sarikat Indonesia	219	153	487
23. Partai Persatuan Daerah	62	66	30
24. Partai Pelopor	3	2	127
	5.510	5.721	10.471

Sumber : Komisi Pemilihan Umum Kabupaten Kuantan Singingi
Source : *General Election Commission of Kuantan Singingi Regency.*

TABEL : 2.1.9 BANYAKNYA SUARA YANG DIPEROLEH OLEH MASING-MASING PESERTA
Table : 2.1.9 BANYAKNYA SUARA YANG DIPEROLEH OLEH MASING-MASING PESERTA
 PEMILU DI KECAMATAN SINGINGI HILIR,
 KABUPATEN KUANTAN SINGINGI, 2004
Numbers of Legal Votes in Singingi Hilir District, Kuantan Singingi Regency, 2004

PARTAI <i>Party</i>	DPR <i>National Representative</i>	DPRD I <i>Provincial Representative</i>	DPRD II <i>Regional Representative</i>
(1)	(2)	(3)	(4)
1. PNI Marhaenisme	141	100	616
2. Parti Buruh Sosial Demokrat	71	71	1.500
3. Partai Bulan Bintang	881	973	1.070
4. Partai Merdeka	100	26	0
5. Partai Persatuan Pembangunan	919	1.694	455
6. Partai Persatuan Demokrasi Kebangsaan	180	137	17
7. Partai Perhimpunan Indonesia Baru	457	439	735
8. Partai Nasional Banteng Kemerdekaan	48	155	0
9. Partai Demokrat	5	414	861
10. Partai Keadilan dan Persatuan Indonesia	81	77	7
11. Partai Penegak Demokrasi Indonesia	30	26	22
12. Partai Persatuan Nahdatul Ummah Indonesia	238	215	14
13. Partai Karya peduli Bangsa	1.658	1.134	344
14. Partai Karya peduli Bangsa	172	163	91
15. Partai Kebangkitan Bangsa	110	83	232
16. Partai Keadilan Sejahtera	217	207	1.359
17. Partai Bintang Reformasi	1.634	65	108
18. Partai Demokrasi Indonesia Perjuangan	647	618	1.106
19. Partai Damai Sejahtera	91	83	81
20. Partai Golongan Karya	3.470	2.982	4.548
21. Partai Patriot Pancasila	2.117	2.128	428
22. Partai Sarikat Indonesia	472	514	298
23. Partai Persatuan Daerah	269	304	8
24. Partai Pelopor	92	8	25
	14.100	12.616	13.925

Sumber : Komisi Pemilihan Umum Kabupaten Kuantan Singingi
 Source : General Election Commission of Kuantan Singingi Regency.

TABEL : 2.1.10 BANYAKNYA SUARA YANG DIPEROLEH OLEH MASING-MASING PESERTA
Table PEMILU DI KECAMATAN KUANTAN TENGAH,
 KABUPATEN KUANTAN SINGINGI, 2004

Numbers of Legal Votes in Kuantan Tengah District, Kuantan Singingi Regency, 2004

PARTAI <i>Party</i>	DPR <i>National Representative</i>	DPRD I <i>Provincial Representative</i>	DPRD II <i>Regional Representative</i>
(1)	(2)	(3)	(4)
1. PNI Marhaenisme	583	500	223
2. Parati Buruh Sosial Demokrat	1.314	1.227	210
3. Partai Bulan Bintang	1.028	994	486
4. Partai Merdeka	6	10	837
5. Partai Persatuan Pembangunan	507	541	946
6. Partai Persatuan Demokrasi Kebangsaan	51	22	1.422
7. Partai Perhimpunan Indonesia Baru	764	758	1.384
8. Partai Nasional Banteng Kemerdekaan	10	19	0
9. Partai Demokrat	801	783	1.662
10. Partai Keadilan dan Persatuan Indonesia	10	6	160
11. Partai Penegak Demokrasi Indonesia	33	31	49
12. Partai Persatuan Nahdlatul Ummah Indonesia	17	17	56
13. Partai Amanat Nasional	430	447	708
14. Partai Karya peduli Bangsa	90	92	206
15. Partai Kebangkitan Bangsa	325	308	590
16. Parta Keadilan Sejahtera	1.388	1.322	913
17. Partai Bintang Reformasi	144	155	678
18. Partai Demokrasi Indonesia Perjuangan	1.047	1.127	496
19. Partai Damai Sejahtera	139	136	193
20. Partai Golongan Karya	5.274	5.136	4.749
21. Partai Patriot Pancasila	350	329	953
22. Partai Sarikat Indonesia	247	306	3.378
23. Partaii Persatuan Daerah	7	6	86
24. Partai Pelopor	18	24	1.329
TOTAL	14.583	14.296	21.714

Sumber : Komisi Pemilihan Umum Kabupaten Kuantan Singingi
 Source : *General Election Commission of Kuantan Singingi Regency.*

TABEL : 2.1.11
Table

BANYAKNYA SUARA YANG DIPEROLEH OLEH MASING-MASING
PESERTA PEMILU DI KECAMATAN BENAI,
KABUPATEN KUANTAN SINGINGI, 2004.

Numbers of Legal Votes in Benai District, Kuantan Singingi Regency, 2004

PARTAI <i>Party</i>	DPR <i>National Representative</i>	DPRD I <i>Provincial Representative</i>	DPRD II <i>Regional Representative</i>
(1)	(2)	(3)	(4)
1. PNI Marhaenisme	41	45	834
2. Parati Buruh Sosial Demokrat	87	74	229
3. Partai Bulan Bintang	573	413	2.498
4. Partai Merdeka	95	112	188
5. Partai Persatuan Pembangunan	341	374	747
6. Partai Persatuan Demokrasi Kebangsaan	66	62	24
7. Partai Perhimpunan Indonesia Baru	18	14	820
8. Partai Nasional Banteng Kemerdekaan	85	103	71
9. Partai Demokrat	164	139	1.368
10. Partai Keadilan dan Persatuan Indonesia	23	18	26
11. Partai Penegak Demokrasi Indonesia	19	15	89
12. Partai Persatuan Nahdlatul Ummah Indonesia	147	137	34
13. Partai Amanat Nasional	891	1.049	318
14. Partai Karya peduli Bangsa	149	133	156
15. Partai Kebangkitan Bangsa	27	21	317
16. Parta Keadilan Sejahtera	95	66	293
17. Partai Bintang Reformasi	932	1.077	1.133
18. Partai Demokrasi Indonesia Perjuangan	112	75	688
19. Partai Damai Sejahtera	38	37	95
20. Partai Golongan Karya	1.292	1.225	3.832
21. Partai Patriot Pancasila	320	299	1.176
22. Partai Sarikat Indonesia	17	20	240
23. Partaii Persatuan Daerah	69	29	258
24. Partai Pelopor	4	8	13
TOTAL	5.605	4.545	15.447

Sumber : Komisi Pemilihan Umum Kabupaten Kuantan Singingi
Source : *General Election Commission of Kuantan Singingi Regency.*

TABEL
Table : 2.1.12

BANYAKNYA SUARA YANG DIPEROLEH OLEH MASING-MASING PESERTA
PEMILU DI KECAMATAN KUANTAN HILIR,
KABUPATEN KUANTAN SINGINGI, 2004

Numbers of Legal Votes in Kuantan Hilir District, Kuantan Singingi Regency, 2004

PARTAI <i>Party</i>	DPR <i>National Representative</i>	DPRD I <i>Provincial Representative</i>	DPRD II <i>Regional Representative</i>
(1)	(2)	(3)	(4)
1. PNI Marhaenisme	26	24	22
2. Parti Buruh Sosial Demokrat	31	38	38
3. Partai Bulan Bintang	339	217	247
4. Partai Merdeka	49	62	91
5. Partai Persatuan Pembangunan	941	757	1.128
6. Partai Persatuan Demokrasi Kebangsaan	44	49	32
7. Partai Perhimpunan Indonesia Baru	246	223	358
8. Partai Nasional Banteng Kemerdekaan	23	19	10
9. Partai Demokrat	282	211	214
10. Partai Keadilan dan Persatuan Indonesia	500	421	683
11. Partai Penegak Demokrasi Indonesia	30	27	20
12. Partai Persatuan Nahdlatul Ummah Indonesia	48	46	65
13. Partai Amanat Nasional	911	1.076	779
14. Partai Karya peduli Bangsa	229	225	313
15. Partai Kebangkitan Bangsa	216	146	331
16. Partai Keadilan Sejahtera	362	280	363
17. Partai Bintang Reformasi	2.311	3.983	2.551
18. Partai Demokrasi Indonesia Perjuangan	573	465	513
19. Partai Damai Sejahtera	87	92	83
20. Partai Golongan Karya	3.816	3.107	3.149
21. Partai Patriot Pancasila	383	298	363
22. Partai Sarikat Indonesia	540	481	724
23. Partai Persatuan Daerah	260	166	214
24. Partai Pelopor	385	284	352
TOTAL	12.632	12.697	12.643

Sumber : Komisi Pemilihan Umum Kabupaten Kuantan Singingi
Source : *General Election Commission of Kuantan Singingi Regency.*

TABEL
Table : 2.1.13

BANYAKNYA SUARA YANG DIPEROLEH OLEH MASING-MASING
PESERTA PEMILU DI KECAMATAN PANGEAN,
KABUPATEN KUANTAN SINGINGI, 2004

Numbers of Legal Votes in Pangean District, Kuantan Singingi Regency, 2004

PARTAI <i>Party</i>	DPR <i>National Representative</i>	DPRD I <i>Provincial Representative</i>	DPRD II <i>Regional Representative</i>
(1)	(2)	(3)	(4)
1. PNI Marhaenisme	12	10	8
2. Parti Buruh Sosial Demokrat	21	18	48
3. Partai Bulan Bintang	291	83	104
4. Partai Merdeka	35	16	2
5. Partai Persatuan Pembangunan	549	334	1.910
6. Partai Persatuan Demokrasi Kebangsaan	146	93	12
7. Partai Perhimpunan Indonesia Baru	94	78	16
8. Partai Nasional Banteng Kemerdekaan	99	158	16
9. Partai Demokrat	268	126	1.572
10. Partai Keadilan dan Persatuan Indonesia	138	106	427
11. Partai Penegak Demokrasi Indonesia	15	21	12
12. Partai Persatuan Nahdlatul Ummah Indonesia	34	33	53
13. Partai Amanat Nasional	349	208	83
14. Partai Karya peduli Bangsa	71	71	26
15. Partai Kebangkitan Bangsa	20	9	1.030
16. Partai Keadilan Sejahtera	211	140	75
17. Partai Bintang Reformasi	732	1.062	269
18. Partai Demokrasi Indonesia Perjuangan	214	139	551
19. Partai Damai Sejahtera	24	16	11
20. Partai Golongan Karya	1.882	2.580	699
21. Partai Patriot Pancasila	41	25	282
22. Partai Sarikat Indonesia	371	318	71
23. Partai Persatuan Daerah	368	301	168
24. Partai Pelopor	9	7	145
TOTAL	5.994	5.952	7.590

Sumber : Komisi Pemilihan Umum Kabupaten Kuantan Singingi
Source : *General Election Commission of Kuantan Singingi Regency.*

TABEL
Table : 2.1.14

BANYAKNYA SUARA YANG DIPEROLEH OLEH MASING-MASING
PESERTA PEMILU DI KECAMATAN LOGAS TANAH DARAT,
KABUPATEN KUANTAN SINGINGI, 2004
*Numbers of Legal Votes in Logas Tanah Darat District, Kuantan Singingi Regency,
2004*

PARTAI <i>Party</i>	DPR <i>National Representative</i>	DPRD I <i>Provincial Representative</i>	DPRD II <i>Regional Representative</i>
(1)	(2)	(3)	(4)
1. PNI Marhaenisme	310	248	301
2. Parti Buruh Sosial Demokrat	17	14	8
3. Partai Bulan Bintang	87	79	94
4. Partai Merdeka	21	24	33
5. Partai Persatuan Pembangunan	155	135	159
6. Partai Persatuan Demokrasi Kebangsaan	15	26	31
7. Partai Perhimpunan Indonesia Baru	16	13	9
8. Partai Nasional Banteng Kemerdekaan	23	10	12
9. Partai Demokrat	66	74	59
10. Partai Keadilan dan Persatuan Indonesia	49	41	44
11. Partai Penegak Demokrasi Indonesia	15	15	7
12. Partai Persatuan Nahdlatul Ummah Indonesia	19	22	15
13. Partai Amanat Nasional	97	80	81
14. Partai Karya peduli Bangsa	30	28	29
15. Partai Kebangkitan Bangsa	223	213	192
16. Partai Keadilan Sejahtera	135	117	113
17. Partai Bintang Reformasi	201	305	151
18. Partai Demokrasi Indonesia Perjuangan	826	896	871
19. Partai Damai Sejahtera	34	26	28
20. Partai Golongan Karya	5.230	4.978	5.518
21. Partai Patriot Pancasila	43	57	37
22. Partai Sarikat Indonesia	17	19	11
23. Partai Persatuan Daerah	20	26	13
24. Partai Pelopor	34	28	28
TOTAL	7.683	7.474	7.844

Sumber : Komisi Pemilihan Umum Kabupaten Kuantan Singingi
Source : *General Election Commission of Kuantan Singingi Regency.*

TABEL
Table : 2.1.15

BANYAKNYA SUARA YANG DIPEROLEH OLEH MASING-MASING
PESERTA PEMILU DI KECAMATAN CERENTI,
KABUPATEN KUANTAN SINGINGI, 2004

Numbers of Legal Votes in Cerenti District, Kuantan Singingi Regency, 2004

PARTAI <i>Party</i>	DPR <i>National Representative</i>	DPRD I <i>Provincial Representative</i>	DPRD II <i>Regional Representative</i>
(1)	(2)	(3)	(4)
1. PNI Marhaenisme	9	5	61
2. Partai Buruh Sosial Demokrat	8	5	92
3. Partai Bulan Bintang	712	1.200	602
4. Partai Merdeka	188	6	145
5. Partai Persatuan Pembangunan	125	123	316
6. Partai Persatuan Demokrasi Kebangsaan	1	1	71
7. Partai Perhimpunan Indonesia Baru	1	2	20
8. Partai Nasional Banteng Kemerdekaan	3	-	106
9. Partai Demokrat	62	50	156
10. Partai Keadilan dan Persatuan Indonesia	10	9	32
11. Partai Penegak Demokrasi Indonesia	1	1	9
12. Partai Persatuan Nahdlatul Ummah Indonesia	33	21	183
13. Partai Amanat Nasional	318	198	1.083
14. Partai Karya peduli Bangsa	13	3	198
15. Partai Kebangkitan Bangsa	9	4	21
16. Partai Keadilan Sejahtera	76	51	55
17. Partai Bintang Reformasi	113	120	1.028
18. Partai Demokrasi Indonesia Perjuangan	72	58	98
19. Partai Damai Sejahtera	9	6	33
20. Partai Golongan Karya	1.378	1.016	997
21. Partai Patriot Pancasila	445	405	352
22. Partai Sarikat Indonesia	183	449	27
23. Partai Persatuan Daerah	11	11	79
24. Partai Pelopor	1	-	5
TOTAL	3.781	3.744	5.769

Sumber : Komisi Pemilihan Umum Kabupaten Kuantan Singingi
Source : *General Election Commission of Kuantan Singingi Regency.*

TABEL : 2.1.16
Table

BANYAKNYA SUARA YANG DIPEROLEH OLEH MASING-MASING
PESERTA PEMILU DI KECAMATAN INUMAN,
KABUPATEN KUANTAN SINGINGI, 2004

Numbers of Legal Votes in Inuman District, Kuantan Singingi Regency, 2004

PARTAI <i>Party</i>	DPR <i>National Representative</i>	DPRD I <i>Provincial Representative</i>	DPRD II <i>Regional Representative</i>
(1)	(2)	(3)	(4)
1. PNI Marhaenisme	16	9	14
2. Partai Buruh Sosial Demokrat	21	24	11
3. Partai Bulan Bintang	209	17	279
4. Partai Merdeka	6	11	30
5. Partai Persatuan Pembangunan	1.842	2.481	178
6. Partai Persatuan Demokrasi Kebangsaan	23	17	170
7. Partai Perhimpunan Indonesia Baru	10	17	303
8. Partai Nasional Banteng Kemerdekaan	23	25	95
9. Partai Demokrat	1.153	982	310
10. Partai Keadilan dan Persatuan Indonesia	210	174	184
11. Partai Penegak Demokrasi Indonesia	15	18	6
12. Partai Persatuan Nahdlatul Ummah Indonesia	29	28	53
13. Partai Amanat Nasional	183	82	610
14. Partai Karya peduli Bangsa	24	24	99
15. Partai Kebangkitan Bangsa	650	572	9
16. Partai Keadilan Sejahtera	128	96	340
17. Partai Bintang Reformasi	380	647	704
18. Partai Demokrasi Indonesia Perjuangan	440	428	248
19. Partai Damai Sejahtera	19	19	16
20. Partai Golongan Karya	1.350	990	918
21. Partai Patriot Pancasila	285	319	52
22. Partai Sarikat Indonesia	59	63	565
23. Partai Persatuan Daerah	116	97	513
24. Partai Pelopor	130	100	8
TOTAL	7.321	7.240	5.714

Sumber : Komisi Pemilihan Umum Kabupaten Kuantan Singingi
Source : *General Election Commission of Kuantan Singingi Regency.*

TABEL : 2.1.17
Table

NAMA-NAMA PEJABAT / KETUA / KEPALA DINAS/INSTANSI TERKAIT DI
KABUPATEN KUANTAN SINGINGI, 2005

The Name of High Office and Services in Kuantan Singingi Regency 2005

DINAS/INSTANSI Services	NAMA PEJABAT/ KETUA/KEPALA Head Office' Name
(1)	(2)
1. Bupati Kab. Kuantan Singingi	Drs. H. Asrul Ja'afar
2. Wakil Bupati Kab. Kuantan Singingi	-
3. Sekretaris Daerah	Drs. Zulkifli
4. Asisten I	Drs. Chaidir Arifin
5. Asisten II	Drs. Khairizal, SE
6. Asisten III	Drs. Zainal Abidin
7. DPRD	H. Sukarmis
8. Sekretaris Dewan	Drs. Ermedi M
9. Bappeda	Drs. H Rasiman Rauf
10. Badan Pengawas Daerah	Ir. Saniman
11. Badan Informasi Komunikasi & Kesatuan Bangsa	Drs. Zulbahri
12. Badan Pemberdayaan Perlindungan Masyarakat & Kesejahteraan Sos.	Drs. Suhertian S
13. Badan Promosi Investasi & Pengendalian Dampak Lingkungan Hidup	Ir. Effendi Ahmad
15. Dinas Pendapatan Daerah	H. Yonathan Marbun, SE
16. Dinas Permukiman dan Prasarana Wilayah	Ir. Mahdili
17. Dinas Kesehatan	Dr. Ahmad Hanafi, Skm
18. Dinas Pendidikan Pemuda dan Olah Raga	Drs. Hermilus
19. Dinas Tanaman Pangan	Ir. Muhardi
20. Dinas Peternakan	Ir. Liz Darty Roza
21. Dinas Perkebunan	H. Yurdanis, SP
22. Dinas Perikanan	Ir. Maisir
23. Badan Pertanahan	Drs. Syufahmi Syarif
24. Dinas Perhubungan	Drs. Sumarli
25. Dinas Perindustrian Perdagangan dan Koperasi	Drs Mizarwan
26. Dinas Kependudukan dan Tenaga Kerja	Drs. H. Syahrudin
27. Dinas Kehutanan	Ir. Helpian Hamid
28. Badan Kepegawaian Daerah	Drs Erlianto
29. Dinas Pariwisata Seni dan Kebudayaan	Drs Darwin Yohanis

Lanjutan.....

DINAS/INSTANSI <i>Services</i>	NAMA PEJABAT/ KETUA/KEPALA <i>Head Office' Name</i>
(1)	(2)
30. Dinas Pertambangan dan Energi	Ir Yus Alhuda Ayus
31. Dinas Pasar Kebersihan dan Pertamanan	Ir. H. Liusman Saleh
32. Departemen Agama	Masran Ali, S.Ag
33. Badan Pusat Statistik	Sukasmi, S.Sos
34. RSUD	Dr. Hoppy Dewanto

Sumber : Bupati/Sekda Kabupaten Kuantan Singingi

Source : Bupati/The Regional Secretariat of Kuantan Singingi Regency

TABEL : 2.1.18
Table

NAMA-NAMA DESA/ KELURAHAN DIRINCI MENURUT STATUS DAN
KECAMATAN TAHUN 2005

Number of Villages/ Kelurahan by Status and District, 2005

KECAMATAN	DESA/KELURAHAN	STATUS PEMERINTAHAN
<i>District</i>	<i>Village</i>	<i>Status</i>
(1)	(2)	(3)
1. Kuantan Mudik	1. Sungai Besar	Desa
	2. Ibul	Desa
	3. Pangkalan	Desa
	4. Muara Petai	Desa
	5. Pantai	Desa
	6. Air Buluh	Desa
	7. Lubuk Ramo	Desa
	8. Koto Cengar	Desa
	9. Seberang Cengar	Desa
	10. Sangau	Desa
	11. Banjar Padang	Desa
	12. Lubuk Jambi	Kelurahan
	13. Koto Lubuk Jambi	Desa
	14. Kasang	Desa
	15. Aur Duri	Desa
	16. Bukit Kauman	Desa
	17. Sungai manau	Desa
	18. Saik	Desa
	19. Pebaun Hulu	Desa
	20. Pebaun Hilir	Desa
	21. Kinali	Desa
	22. Pulau Binjai	Desa
	23. Seberang Pantai	Desa
	24. Luai	Desa
	25. Rantau Sialang	Desa
	26. Banjar Guntang	Desa
	27. Bukit Pedusunan	Desa
	28. Perhentian Sungkai	Desa
	29. Sitiang	Desa
	30. Muara Tombang	Desa

Lanjutan.....		
KECAMATAN	DESA/KELURAHAN	STATUS PEMERINTAHAN
<i>District</i>	<i>Village</i>	<i>Status</i>
(1)	(2)	(3)
2. Hulu Kuantan	1. Sungai Kelelawar	Desa
	2. Sungai Alah	Desa
	3. Lubuk Ambacang	Desa
	4. Koto Kombu	Desa
	5. Sumpu	Desa
	6. Inuman	Desa
	7. Tanjung Medang	Desa
	8. Mudik Ulo	Desa
	9. Sungai Pinang	Desa
	10. Tanjung	Desa
	11. Serosa	Desa
3. Gunung Toar	1. Pulau Rumpit	Desa
	2. Koto Gunung	Desa
	3. Teluk Beringin	Desa
	4. Pulau Mungkur	Desa
	5. Seberang Gunung	Desa
	6. Teberau Panjang	Desa
	7. Gunung	Desa
	8. Toar	Desa
	9. Kampung Baru	Desa
	10. Petapahan	Desa
	11. Lubuk Terantang	Desa
	12. Siberobah	Desa
	13. Pisang Berebus	Desa
4. Singingi	1. Pangkalan Indarung	Desa
	2. Pulau Padang	Desa
	3. Muara Lembu	Kelurahan
	4. Logas	Desa
	5. Sungai Bawang	Desa
	6. Air Mas	Desa
	7. Sumber Datar	Desa

Lanjutan.....

KECAMATAN <i>District</i>	DESA/KELURAHAN <i>Village</i>	STATUS PEMERINTAHAN <i>Status</i>
(1)	(2)	(3)
	8. Sungai Keranji	Desa
	9. Pasir Emas	Desa
	10. Sungai Sirih	Desa
	11. Kebun Lado	Desa
	12. Sungai Kuning	Desa
	13. Petai Baru	Desa
5. Singingi Hilir	1. Petai	Desa
	2. Sungai Buluh	Desa
	3. Simpang Raya	Desa
	4. Koto Baru	Desa
	5. Sumber Jaya	Desa
	6. Suka Damai	Desa
	7. Muara Bahan	Desa
	8. Bukit Raya	Desa
	9. Beringin Jaya	Desa
	10. Sukamaju	Desa
	11. Sungai Paku	Desa
	12. Tanjung Pauh	Desa
6. Kuantan Tengah	1. Bandar Alai	Desa
	2. Pulau Kedundung	Desa
	3. Pulau Aro	Desa
	4. Seberang Taluk	Desa
	5. Pulau Baru	Desa
	6. Koto Tuo	Desa
	7. Kopah	Desa
	8. Jaya	Desa
	9. Munsalo	Desa
	10. Pulau Kopung Sentajo	Desa
	11. Kampung Baru Sentajo	Desa
	12. Koto Sentajo	Desa

Lanjutan.....

KECAMATAN <i>District</i>	DESA/KELURAHAN <i>Village</i>	STATUS PEMERINTAHAN <i>Status</i>
(1)	(2)	(3)
	13. Muaro	Desa
	14. Pulau Komang	Desa
	15. Beringin Taluk	Desa
	16. Sawah	Desa
	17. Pasar Taluk	Kelurahan
	18. Koto Taluk	Desa
	19. Simpang Tiga	Kelurahan
	20. Pulau Godang	Desa
	21. Koto Kari	Desa
	22. Pintu Gobang	Desa
	23. Jake	Desa
	24. Seberang Taluk Hilir	Desa
	25. Sitorajo	Desa
	26. Sungai Jering	Kelurahan
7. Benai	1. Koto Benai	Desa
	2. Tolontam	Desa
	3. Banjar Benai	Desa
	4. Gunung Kesiangan	Desa
	5. Banjar Lopak	Desa
	6. Pulau Kalimantaning	Desa
	7. Tanjung	Desa
	8. Pulau Ingu	Desa
	9. Simandolak	Desa
	10. Beringin Jaya	Kelurahan
	11. Jalur Patah	Desa
	12. Tebing Tinggi	Desa
	13. Pulau Lancang	Desa
	14. Pulau Tongah	Desa
	15. Ujung Tanjung	Desa
	16. Siberakun	Desa
	17. Benai	Kelurahan

Lanjutan.....

KECAMATAN <i>District</i>	DESA/KELURAHAN <i>Village</i>	STATUS PEMERINTAHAN <i>Status</i>
(1)	(2)	(3)
	18. Benai Kecil	Desa
	19. Teratak Air Hitam	Desa
	20. Seberang Teratak Air Hitam	Desa
	21. Parit Teratak Air Hitam	Desa
	22. Geringging Baru	Desa
	23. Geringging Jaya	Desa
	24. Marsawa	Desa
	25. Langsung Hulu	Desa
	26. Muara Langsung	Desa
8. Kuantan Hilir	1. Tanjung Pisang	Desa
	2. Pengalian	Desa
	3. Kasang Limau Sundai	Desa
	4. Teratak Jering	Desa
	5. Koto Rajo	Desa
	6. Danau	Desa
	7. Lumbok	Desa
	8. Pelukahan	Desa
	9. Pulau Baru	Desa
	10. Tanjung	Desa
	11. Sungai Serik	Desa
	12. Pulau Kulur	Desa
	13. Pulau Beralo	Desa
	14. Pulau Kijang	Desa
	15. Banuaran	Desa
	16. Koto Tuo Baserah	Desa
	17. Pasar Usang Baserah	Kelurahan
	18. Pulau Madinah	Desa
	19. Kampung Tengah	Desa
	20. Kepala Pulau	Desa
	21. Kampung Medan	Desa
	22. Pasar Baru Baserah	Kelurahan

Lanjutan.....		
KECAMATAN <i>District</i>	DESA/KELURAHAN <i>Village</i>	STATUS PEMERINTAHAN <i>Status</i>
(1)	(2)	(3)
	23. Simpang Tanah Lapang	Desa
	24. Kampung Madura	Desa
	25. Rawang Bonto	Desa
	26. Dusun Tuo	Desa
	27. Gunung Melintang	Desa
	28. Teratak Baru	Desa
9. Pangean	1. Pematang	Desa
	2. Padang Kunik	Desa
	3. Padang Tanggung	Desa
	4. Teluk Pauh	Desa
	5. Tanah Bekali	Desa
	6. Pulau Deras	Desa
	7. Pulau Kampai	Desa
	8. Pulau Tengah	Desa
	9. Koto Pangean	Desa
	10. Sukaping	Desa
	11. Pauh Angit	Desa
	12. Rawang Binjai	Desa
	13. Pulau Rengas	Desa
	14. Pasar Baru Pangian	Desa
10. Logas Tanah Darat	1. Sikijang	Desa
	2. Teratak Rendah	Desa
	3. Perentian Luas	Desa
	4. Logas	Desa
	5. Sungai Rambai	Desa
	6. Rambahan	Desa
	7. Lubuk Kebun	Desa
	8. Situgal	Desa

Lanjutan.....

KECAMATAN	DESA/KELURAHAN	STATUS PEMERINTAHAN
<i>District</i>	<i>Village</i>	<i>Status</i>
(1)	(2)	(3)
	9. Hulu Teso	Desa
	10. Sukaraja	Desa
	11. Sako Margasari	Desa
	12. Giri Sako	Desa
	13. Kuantan Sako	Desa
11. Cerenti	1. Sikakak	Desa
	2. Pulau Jambu	Desa
	3. Pulau Bayur	Desa
	4. Pulau Panjang Cerenti	Desa
	5. Teluk Pauh	Desa
	6. Pasikaian	Desa
	7. Koto Cerenti	Desa
	8. Koto Peraku	Kelurahan
	9. Pasar Cerenti	Kelurahan
	10. Kampung Baru	Desa
	11. Kompe Berangin	Desa
	12. Tanjung Medan	Desa
12. Inuman	1. Pulau Panjang Hulu	Desa
	2. Pulau Panjang Hilir	Desa
	3. Bedeng Sikuran	Desa
	4. Banjar Nantigo	Desa
	5. Pasar Inuman	Desa
	6. Pulau Sipan	Desa
	7. Pulau Busuk	Desa
	8. Koto Inuman	Desa
	9. Sigaruntang	Desa
	10. Seberang Pulau Busuk	Desa
	11. Pulau Busuk Jaya	Desa

Sumber : Bupati/Sekda Kabupaten Kuantan Singingi
Source : Bupati/The Regional Secretariat of Kuantan Singingi Regency

TABEL : 2.1.19
Table

BANYAKNYA PEGAWAI NEGERI SIPIL DI LINGKUNGAN PEMERINTAH
MENURUT GOLONGAN DI KABUPATEN KUANTAN SINGINGI, 2004-2005
Number of Civil Servants under Regional Office by Classify in Kuantan Singingi Regency,
2004-2005

NAMA INSTANSI Service's Name	BANYAKNYA PEGAWAI MENURUT GOLONGAN				T O T A L	BANYAKNYA PEGAWAI MENURUT GOLONGAN				T O T A L
	Number of Servants by Classify					Number of Servants by Classify				
	2004					2005				
	I	II	III	IV		I	II	III	IV	
(1)	(2)	(3)	(4)	(5)	(6)	(7)	(8)	(9)	(10)	(11)
1. Setda	1	17	31	10	59	1	17	41	10	69
2. Sekwan	-	1	6	1	8	-	1	6	1	8
3. Dispenda	-	4	8	4	16	-	4	18	4	26
4. Perkebunan	-	22	25	2	49	-	22	30	2	52
5. Duknaker	-	1	7	4	12	-	1	7	4	12
6. Kimpraswil	2	28	37	2	69	2	30	57	2	91
7. Kesehatan	-	15	18	2	35	-	15	28	2	45
8. Pariwisata	-	-	9	5	14	-	-	9	6	15
9. Tanaman Pangan	-	38	33	2	73	-	38	33	2	73
10. Perikanan	-	13	13	3	29	-	13	23	3	39
11. Peternakan	-	15	10	2	27	-	15	10	2	27
12. Kehutanan	-	52	24	3	79	-	62	34	3	79
13. Perhubungan	-	6	9	4	19	-	6	10	5	21
14. Perindagkop	-	8	10	2	20	-	8	10	2	20
15. Pasar K & P	-	3	13	3	19	-	3	23	4	30
16. Pertambangan	-	4	7	4	15	-	4	7	4	15
17. Pertanahan	-	4	10	1	15	-	14	20	2	36
18. BPIPDL	-	3	6	4	13	-	3	16	5	24
19. Bawasda	-	1	13	4	18	-	1	13	4	18
20. Bappeda	-	2	18	2	22	-	2	18	2	22
21. BPPMKS	-	4	5	6	15	-	4	15	6	25
22. BIKKB	-	3	6	6	15	-	3	16	6	25
23. BKD	-	2	13	4	19	-	2	17	4	23
24. Dikpora	2	11	19	15	47	2	21	29	15	67
25. Kecamatan	5	54	53	-	112	5	54	65	-	134
26. SLTA/ Peg TU	1	35	214	75	325	1	35	226	75	232
27. Kacab. Dispora	-	8	25	25	58	-	8	25	25	58
28. SLTP	5	68	574	71	718	5	68	574	71	718
29. Puskesmas	3	99	75	-	177	3	99	75	-	177
30. SD/Penjaga Sekolah	53	289	1314	373	2.029	53	289	1.314	373	2.029
31. RSUD	1	13	13	-	27	-	-	-	-	-
TOTAL	73	819	2.618	639	4.153	67	934	2.930	397	4.328

Sumber : Pemda Kabupaten Kuantan Singingi

Source : The Regional Government of Kuantan Singingi Regency

TABEL : 2.1.20
Table

BANYAKNYA PEGAWAI NEGERI SIPIL DI LINGKUNGAN PEMERINTAH
MENURUT ESELON DI KABUPATEN KUANTAN SINGINGI, 2004-2005
*Number of Civil Servants under Regional Office by Classify in Kuantan Singingi Regency,
2004-2005*

NAMA INSTANSI <i>Service's Name</i>	BANYAKNYA PEGAWAI MENURUT ESELON <i>Number of Servants by Classify</i>				T O T A L	BANYAKNYA PEGAWAI MENURUT ESELON <i>Number of Servants by Classify</i>				T O T A L
	2004					2005				
	I	II	III	IV		I	II	III	IV	
(1)	(2)	(3)	(4)	(5)	(6)	(7)	(8)	(9)	(10)	(11)
1. Setda	-	4	8	26	38	-	4	8	26	38
2. Sekwan	-	1	3	6	10	-	1	3	6	10
3. Dispenda	-	1	6	18	25	-	1	6	18	25
4. Perkebunan	-	1	4	12	17	-	1	4	12	17
5. Duknaker	-	1	3	9	13	-	1	3	9	13
6. Kimpraswil	-	1	6	19	26	-	1	6	20	26
7. Kesehatan	-	1	5	15	21	-	1	5	15	21
8. Pariwisata	-	1	4	9	14	-	1	4	9	24
9. Tanaman Pangan	-	1	4	12	17	-	1	4	12	17
10. Perikanan	-	1	4	10	15	-	1	4	10	15
11. Peternakan	-	1	4	9	14	-	1	4	11	16
12. Kehutanan	-	1	4	15	20	-	1	4	15	20
13. Perhubungan	-	1	4	11	16	-	1	4	11	16
14. Perindagkop	-	1	4	12	17	-	1	4	12	17
15. Pasar K dan P	-	1	4	12	17	-	1	4	12	17
16. Pertambangan	-	1	4	12	17	-	1	4	12	17
17. Pertanahan	-	1	4	13	18	-	1	4	13	18
18. BPIPDL	-	1	4	10	15	-	1	4	10	15
19. Bawasda	-	1	5	20	26	-	1	5	19	25
20. Bappeda	-	1	1	12	14	-	1	5	19	25
21. BPPMKS	-	1	6	17	24	-	1	6	17	24
22. BIKKB	-	1	5	14	20	-	1	5	14	20
23. BKD	-	1	4	10	15	-	1	4	10	15
24. Dikpora	-	1	6	18	25	-	1	6	19	36
25. Kecamatan	-	-	12	36	48	-	-	12	36	48
26. SLTA/ Peg TU	-	-	-	-	-	-	-	-	-	-
27. Kacab. Dispora	-	-	-	-	-	-	-	-	-	-
28. SLTP	-	-	-	-	-	-	-	-	-	-
29. Puskesmas	-	-	-	-	-	-	-	-	-	-
30. SD/ Penjaga Sekolah	-	-	-	-	-	-	-	-	-	-
31. RSUD	-	1	3	8	12	-	-	1	8	9
TOTAL	-	28	121	365	514	-	27	123	372	522

372S522u : Pemda Kabupaten Kuantan Singingi
mber

Source : *The Regional Government of Kuantan Singingi Regency*

TABEL
Table : 2.1.21

BANYAKNYA PEGAWAI NEGERI SIPIL DI LINGKUNGAN PEMERINTAH MENURUT
PENDIDIKAN FORMAL DI KABUPATEN KUANTAN SINGINGI, 2005
Number of Civil Servants under Regional Office by Formal Education Classify in Kuantan Singingi Regenc, 2005

NAMA INSTANSI <i>Service's Name</i>	BANYAKNYA PEGAWAI MENURUT PENDIDIKAN FORMAL <i>Number of Servants by Formal Education Classify</i>					JUMLAH <i>Total</i>
	SD <i>Elementary School</i>	SLTP <i>Junior High school</i>	SLTA <i>Senior High School</i>	DIPLOMA <i>Diploma</i>	PEG. TINGGI/ UNIV <i>University</i>	
(1)	(2)	(3)	(4)	(5)	(6)	(7)
1. Setda	-	-	18	31	10	59
2. Sekwan	-	-	-	7	1	8
3. Dispenda	-	-	4	8	4	16
4. Perkebunan	-	-	22	25	2	49
5. Duknaker	-	-	-	8	4	12
6. Kimpraswil	-	-	30	37	2	69
7. Kesehatan	-	-	-	9	5	14
8. Pariwisata	-	-	38	33	2	73
9. Tanaman Pangan	-	-	13	13	3	29
10. Perikanan	-	2	15	10	2	29
11. Peternakan	-	-	52	24	3	79
12. Kehutanan	-	-	6	7	6	19
13. Perhubungan	-	-	8	10	2	20
14. Perindagkop	-	-	3	13	3	19
15. Pasar Keb. dan Pertamanan	-	-	4	7	4	15
16. Pertambangan	-	-	4	10	1	15
17. Dinas Pertanahan	-	-	3	6	4	13
18. BPIPDL	-	-	-	14	4	18
19. Bawasda	-	-	1	19	2	22
20. Bappeda	-	-	4	5	6	15
21. BPPMKS	-	-	3	6	6	15
22. BIKKB	-	-	3	5	7	15
23. BKD	-	-	2	13	4	19
24. Dikpora	-	1	12	19	15	47
25. Kecamatan	-	4	50	52	5	111
26. SLTA/ Peg TU	-	-	35	214	75	324
27. Kacab. Dispora	-	-	8	25	25	58
28. SLTP	-	2	71	574	71	718
29. Puskesmas	-	1	100	72	3	176
30. SD/ Penjaga Sekolah	-	53	289	1.314	373	2.029
31. RSUD	-	-	14	12	1	27
TOTAL	-	63	812	2.602	655	4.130

Sumber : Pemda Kabupaten Kuantan Singingi

Source : *The Regional Government of Kuantan Singingi Regency*

TABEL : 2.2.1 STATUS DAERAH PER KECAMATAN DI KABUPATEN KUANTAN SINGINGI, 2005
Table : 2.2.1 Areas of Status Per Sub Districts in Kuantan Singingi Regency, 2005

KECAMATAN <i>District</i>	JUMLAH DESA/ KELURAHAN <i>Number of Villages</i>	STATUS <i>Statue</i>		KETERANGAN
		DES Villages	KELURAHAN	
(1)	(2)	(3)	(4)	(5)
1. Kuantan Mudik	30	29	1	
2. Hulu Kuantan	11	11	-	
3. Gunung Toar	13	13	-	
4. Singingi	13	12	1	
5. Singingi Hilir	12	12	-	
6. Kuantan Tengah	27	24	3	
7. Benai	26	24	2	
8. Kuantan Hilir	28	26	2	
9. Pangean	14	14	-	
10. Logas Tanah Darat	13	13	-	
11. Cerenti	11	9	2	
12. Inuman	11	11	-	
TOTAL	209	198	11	

Sumber : Bupati/Setda Kuantan Singingi

Source : Bupati/The Regional Secretariat of Kuantan Singingi Regency

TABEL : 2.2.2 **NAMA-NAMA KECAMATAN DENGAN IBUKOTANYA DI KABUPATEN KUANTAN SINGINGI, 2005**
The Name of District with The Capital of District in Kuantan Singingi Regency, 2005

KECAMATAN <i>District</i>	NAMA IBUKOTA KECAMATAN <i>Capital of District's Name</i>
(1)	(2)
1. Kuantan Mudik	Lubuk Jambi
2. Hulu Kuantan	Lubuk Ambacang
3. GunungToar	Kampung Baru
4. Singingi	Muara Lembu
5. Singingi Hilir	Kota Baru
6. Kuantan Tengah	Teluk Kuantan
7. Benai	Benai
8. Kuantan Hilir	Baserah
9. Pangean	Pangean
10. Logas Tanah Darat	Perhentian Luas
11. Cerenti	Cerenti
12. Inuman	Inuman

Sumber : Pemda Kabupaten Kuantan Singingi
 Source : *The Regional Government of Kuantan Singingi Regency*

TABEL
Table : 2.3.1

BANYAKNYA AKTA CATATAN SIPIL YANG DIKELUARKAN OLEH DINAS
KEPENDUDUKAN DAN TENAGA KERJA DI KABUPATEN KUANTAN
SINGINGI, 2005

*Number of Civil Certificate which Carry Out by Population and Man Power in
Kuantan Singingi Regency, 2005*

KECAMATAN <i>District</i>	KLASIFIKASI AKTA <i>Classify of Certificate</i>			JUMLAH (Lbr)
	UMUM <i>General</i>	DISPENSASI <i>Dispensation</i>	TERLAMBAT <i>To Late</i>	<i>Number of (Piece)</i>
(1)	(2)	(3)	(4)	(5)
1. Januari <i>January</i>	11	50	250	311
2. Februari <i>February</i>	5	90	300	395
3. Maret <i>March</i>	61	120	850	971
4. April <i>April</i>	89	100	900	1.089
5. Mei <i>May</i>	8	190	1.000	1.198
6. Juni <i>June</i>	62	100	1.000	1.162
7. Juli <i>July</i>	3	50	600	653
8. Agustus <i>August</i>	4	50	300	354
9. September <i>September</i>	20	50	550	620
10. Oktober <i>October</i>	5	80	200	285
11. November <i>November</i>	2	90	90	182
12. Desember <i>December</i>	1	10	200	211
TOTAL	271	980	6.240	7.431

Sumber : Dinas Kependudukan dan Tenaga Kerja Kabupaten Kuantan Singingi
Source : *Population and man Power Service Kuantan Singingi Regency*

TABEL : 2.3.2 BANYAKNYA BLANKO KTP YANG TELAH DISALURKAN KEPADA MASING-
Table MASING KECAMATAN DI KABUPATEN KUANTAN SINGINGI, 2005
Number of KTP Form Which Distributed for District in Kuantan Singingi Regency, 2005

KECAMATAN <i>District</i>	KTP		KK <i>Family Card</i>	
	2004	2005	2004	2005
(1)	(2)	(3)	(4)	(5)
1. Kuantan Mudik	2.570	2.400	1.480	1.100
2. Hulu Kuantan	410	900	500	500
3. Gunung Toar	690	1.200	600	450
4. Singingi	1.115	2.300	1.500	950
5. Singingi Hilir	2.220	1.850	1.345	900
6. Kuantan Tengah	2.699	2.550	1.810	1.300
7. Benai	1.911	2.750	1.115	1.000
8. Kuantan Hilir	565	1.500	800	875
9. Pangean	870	1.250	510	450
10. Logas Tanah Darat	790	1.650	469	650
11. Cerenti	530	1.250	685	700
12. Inuman	830	1.450	580	575
TOTAL	15.200	20.950	11.454	9.450

Sumber : Dinas Kependudukan dan Tenaga Kerja Kabupaten Kuantan Singingi

Source : *Population and Man Power Service Kuantan Singingi Regency*

TABEL : 2.4.1
Table

NAMA-NAMA PASAR YANG ADA DI KABUPATEN KUANTAN SINGINGI DIRINCI
MENURUT HARI PASAR, 2005

Market's Name Which on Kuantan Singingi Regency by Market Day, 2005

KECAMATAN <i>District</i>	Jumlah Pasar <i>Number of Market</i>	NAMA PASAR <i>Market's Name</i>	HARI PASAR <i>Market days</i>	KETERANGAN
(1)	(2)	(3)	(4)	(5)
1. Kuantan Mudik	2	Lubuk Jambi	Minggu	Pasar Kecamatan
		Pantai	Sabtu	Pasar Desa
2. Hulu Kuantan	2	Lubuk Ambacang	Sabtu	Pasar Kecamatan
		Mudik Ulo	Selasa	Pasar Desa
3. Gunung Toar	2	Gunung	Senin	Pasar Kecamatan
		Kamp. Baru Toar	Jum'at	Pasar Desa
4. Singingi	7	Muara Lembu	Jum'at	Pasar Kecamatan
		Sumber Datar (FI)	Selasa	Pasar Desa
		Sei. Keranji (FX)	Rabu	Pasar Desa
		Pasir Emas (F VII)	Sabtu	Pasar Desa
		Sei. Sirih (F IV)	Sabtu	Pasar Desa
		Sei. Kuning (F III)	Senin	Pasar Desa
		Air Mas	Kamis	Pasar Desa
5. Singingi Hilir	6	Kota Baru	Kamis	Pasar Kecamatan
		Petai	Kamis	Pasar Desa
		Sumber Jaya	Selasa	Pasar Desa
		Suka Maju	Senin	Pasar Desa
		Sei. Buluh	Minggu	Pasar Desa
		Sei. Paku	Jum'at	Pasar Desa
6. Kuantan Tengah	1	Teluk Kuantan	Setiap Hari	Pasar Kabupaten
7. Benai	4	Benai	Kamis	Pasar Kecamatan
		Jalur Patah	Selasa	Pasar Desa
		Marsawah	Jum'at	Pasar Desa
		Muara Langsung	Sabtu	Pasar Desa
8. Kuantan Hilir	1	Baserah	Sabtu	Pasar Kecamatan
9. Pangean	1	Pasar Baru Pangean	Jum'at	Pasar Kecamatan
10. Logas Tanah Darat	4	Perhentian Luas	Selasa	Pasar Kecamatan

Lanjutan.....

KECAMATAN <i>District</i>	Jumlah Pasar <i>Number of Market</i>	NAMA PASAR <i>Market's Name</i>	HARI PASAR <i>Market days</i>	KETERANGAN
(1)	(2)	(3)	(4)	(5)
		Kuantan Sako	Kamis	Pasar Desa
		Suka Raja	Minggu	Pasar Desa
		Sako Marga Sari	Senin	Pasar Desa
11. Cerenti	1	Cerenti	Senin	Pasar Kecamatan
12. Inuman	1	Inuman	Minggu	Pasar Kecamatan
JUMLAH <i>Total</i>	32			

Sumber : Dinas Pasar Kebersihan dan Pertamanan Kabupaten Kuantan Singingi
 Source : *Market, Cleaning and Garden Service Kuantan Singingi Regency*



PENDUDUK DAN KETENAGAKERJAAN

Population and Employment

BAB III

PENDUDUK DAN KETENAGAKERJAAN

3.1 PENDUDUK

Masalah Penduduk di Kabupaten Kuantan Singingi sama halnya dengan permasalahan penduduk di kota lainnya yaitu bagaimana untuk mencapai manusia yang berkualitas dan pertumbuhan penduduk yang terkendali.

Program kependudukan yang meliputi pengendalian kelahiran, menurunkan tingkat kematian bagi bayi dan anak, perpanjangan usia dan harapan hidup, penyebaran penduduk yang seimbang serta pengembangan potensi penduduk sebagai modal pembangunan yang harus ditingkatkan.

Penduduk Kabupaten Kuantan Singingi 2005 berjumlah 267.408 jiwa dengan jumlah laki-laki 136.030 jiwa dan perempuan 131.378 jiwa.

3.2 TENAGA KERJA

Masalah kependudukan selalu berkaitan dengan masalah ketenagakerjaan. Tingkat pertumbuhan penduduk yang tinggi maka akan tinggi pula penyediaan (Supply) tenaga kerja. Penawaran tenaga kerja yang tinggi tanpa diimbangi dengan kesempatan kerja (demand) yang cukup akan menimbulkan pengangguran.

CHAPTER III

POPULATION AND EMPLOYMENT

3.1 POPULATION

The Problem of population in Kuantan Singingi Regency is same as with problem in another region, it's how to reach the good quality of people with unrestrained growth population.

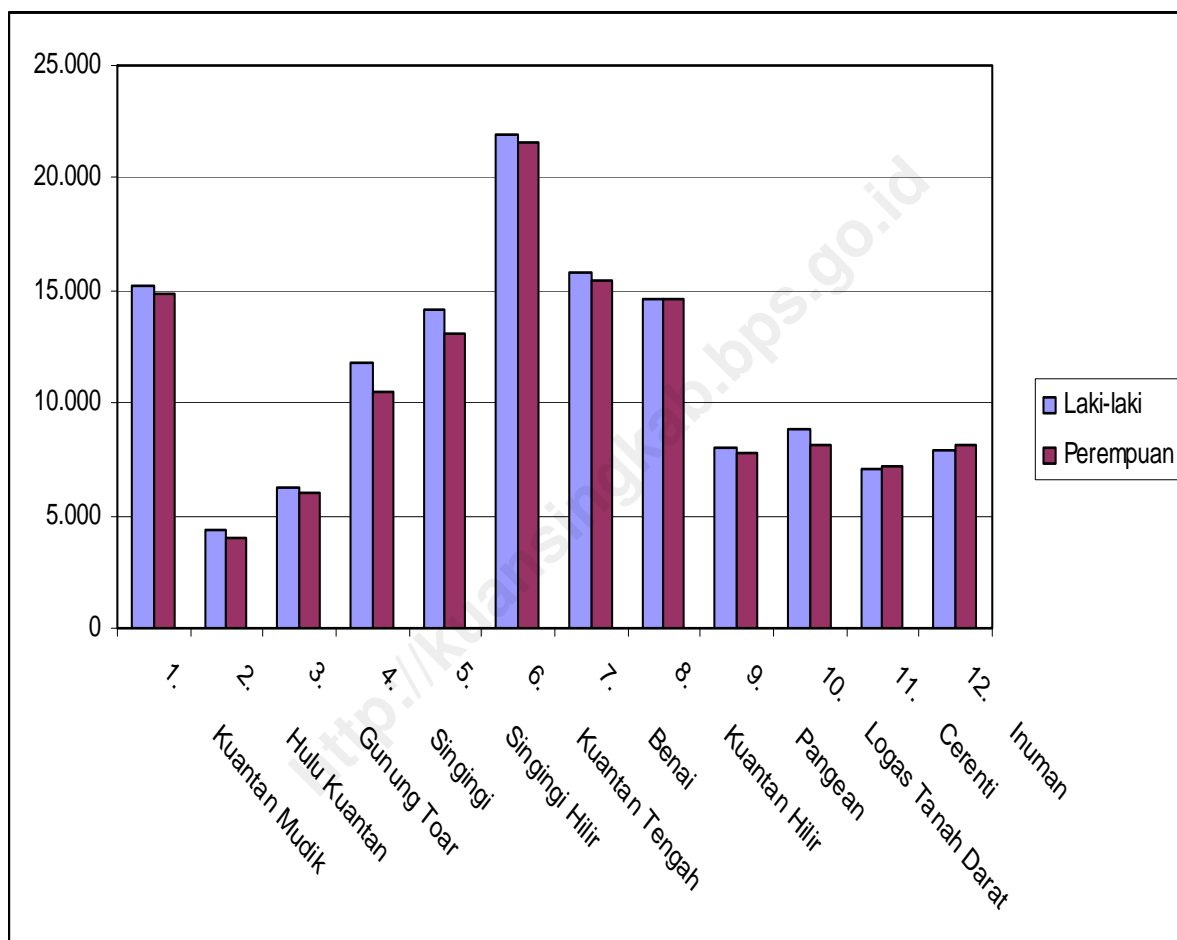
Population program covers the problem of birth control, infant mortality, expectation of life, the equal spread of population and improvement of population potential as a power for development, which must be increased.

The number of Kuantan Singingi Regency population in 2005 was 267408 consist of 136.030 person's male and 131.378 person's female.

3.2 LABOUR FORCE

The problem of population always connected with the labour force problem. In line with rapid growth of population the need available of job also great. The very demanding of labour force without the balanced of job occupation will create unemployment.

GRAFIK : 2 PENDUDUK KABUPATEN KUANTAN SINGINGI MENURUT JENIS KELAMIN DAN KECAMATAN TAHUN 2005
Graph : 2 *Kuantan Singingi Regency's Population by Sex and District, 2005*



TABEL : 3.1.1
Table

JUMLAH PENDUDUK MENURUT JENIS KELAMIN
DI KABUPATEN KUANTAN SINGINGI, 2004 - 2005
Number of Population by Sex on Kuantan Singingi Regency, 2004 – 2005

KECAMATAN <i>District</i>	JUMLAH <i>Total</i>				SEX RATIO	
	LAKI-LAKI <i>Male</i>		PEREMPUAN <i>Female</i>		2004	2005
	2004	2005	2004	2005		
(1)	(2)	(3)	(4)	(5)	(6)	(7)
1. Kuantan Mudik	14.984	15.225	14.792	14.912	101,30	102,10
2. Hulu Kuantan	3.577	4.316	3.811	3.973	93,86	108,63
3. Gunung Toar	5.483	6.251	5.689	5.970	96,38	104,71
4. Singingi	11.424	11.837	10.665	10.545	107,12	112,25
5. Singingi Hilir	12.397	14.207	10.164	13.122	121,97	108,27
6. Kuantan Tengah	20.964	21.960	20.926	21.601	100,18	101,66
7. Benai	14.378	15.784	13.804	15.396	104,16	102,52
8. Kuantan Hilir	13.351	14.604	13.481	14.570	99,04	100,23
9. Pangean	7.466	8.055	7.579	7.829	98,51	102,89
10. Logas Tanah Darat	7.922	8.793	7.438	8.134	106,51	108,10
11. Cerenti	6.495	7.079	6.560	7.174	99,01	98,68
12. Inuman	6.279	7.919	6.624	8.152	94,79	97,14
TOTAL	124.720	136.030	121.533	131.378	102,62	103,54

Sumber : BPS Propinsi Riau
Source : BPS- Statistical of Riau Province

TABEL : 3.1.2 **BANYAKNYA RUMAHTANGGA, PENDUDUK DAN RATA-RATA PENDUDUK PER RUMAHTANGGA DI KABUPATEN KUANTAN SINGINGI, 2004 – 2005**

Number of Families, Population and Average Population per Household on Kuantan Singingi Regency, 2004 – 2005

KECAMATAN <i>District</i>	JUMLAH RUMAHTANGGA <i>Household</i>		JUMLAH PENDUDUK <i>Population</i>		RATA – RATA JIWA PER RUMAHTANGGA <i>Average Population per Household</i>	
	2004	2005	2004	2005	2004	2005
(1)	(2)	(3)	(4)	(5)	(6)	(7)
1. Kuantan Mudik	7.306	7.434	29.776	30.137	4,08	4,05
2. Hulu Kuantan	1.857	1.948	7.388	8.289	3,98	4,26
3. Gunung Toar	2.735	2.901	11.172	12.221	4,08	4,21
4. Singingi	5.453	5.521	22.089	22.382	4,05	4,05
5. Singingi Hilir	6.339	6.648	22.561	27.329	3,56	4,11
6. Kuantan Tengah	9.747	11.083	41.890	43.561	4,30	3,93
7. Benai	7.452	7.748	28.182	31.180	3,78	4,02
8. Kuantan Hilir	6.497	6.053	26.832	29.174	4,13	4,82
9. Pangean	3.185	4.341	15.045	15.884	4,72	3,66
10. Logas Tanah Darat	4.171	4.327	15.360	16.927	3,68	3,91
11. Cerenti	2.838	3.137	13.055	14.253	4,60	4,54
12. Inuman	3.098	3.829	12.903	16.071	4,16	4,20
TOTAL	60.678	64.970	246.253	267.408	4,06	4,12

Sumber : BPS Propinsi Riau

Source : BPS- Statistical of Riau Province

TABEL : 3.1.3
Table

BANYAKNYA PENDUDUK MENURUT KEWARGANEGARAAN DI
KABUPATEN KUANTAN SINGINGI, 2005

Number of Population by Citizen in Kuantan Singingi Regency, 2005

KECAMATAN <i>District</i>	LUAS (Km ²) <i>Area Square</i> (Km ²)	JUMLAH PENDUDUK <i>Population</i>		KEPADATAN PENDUDUK <i>Density</i>
		WNI	WNA	
(1)	(2)	(3)	(4)	(5)
1. Kuantan Mudik	1.385,92	30.137	-	21,75
2. Hulu Kuantan	384,40	8.289	-	21,56
3. Gunung Toar	165,25	12.221	-	73,95
4. Singingi	1.953,66	22.382	-	11,46
5. Singingi Hilir	1.530,97	27.329	-	17,85
6. Kuantan Tengah	291,74	43.561	-	149,31
7. Benai	249,36	31.180	-	125,04
8. Kuantan Hilir	263,06	29.174	-	110,90
9. Pangean	145,34	15.884	-	109,29
10. Logas Tanah Darat	380,34	16.927	-	44,50
11. Cerenti	456,00	14.253	-	31,26
12. Inuman	450,01	16.071	-	35,71
TOTAL	7.656,03	267.408	-	34,93

Sumber : BPS Propinsi Riau

Source : BPS- Statistical of Riau Province

TABEL : 3.1.4
Table

PERSENTASE PENDUDUK MENURUT KELOMPOK UMUR DAN JENIS
KELAMIN KABUPATEN KUANTAN SINGINGI, 2004 – 2005

Number of Population by Resident in Kuantan Singingi Regency, 2004 – 2005

KELOMPOK UMUR <i>Age Specific</i>	LAKI-LAKI <i>Male</i>		PEREMPUAN <i>Female</i>		JUMLAH <i>Total</i>	
	2004	2005	2004	2005	2004	2005
(1)	(2)	(3)	(4)	(5)	(6)	(7)
0 - 4	8,89	8,22	9,71	9,12	9,30	8,67
5 - 9	11,20	10,10	12,12	11,89	11,66	10,98
10 - 14	12,35	12,80	11,10	11,33	11,73	12,07
15 - 19	8,45	10,94	9,30	9,93	8,88	10,44
20 - 24	9,71	7,88	8,59	8,66	9,15	8,27
25 - 29	8,79	8,36	8,33	8,48	8,56	8,42
30 - 34	8,37	7,32	8,36	9,15	8,37	8,22
35 - 39	6,97	9,48	7,40	8,72	7,18	9,11
40 - 44	6,95	5,93	8,17	6,55	7,56	6,23
45 - 49	5,39	6,00	4,54	5,33	4,97	5,67
50 - 54	4,36	4,94	4,52	2,82	4,44	3,89
55 - 59	2,71	2,18	2,31	2,01	2,51	2,09
60 - 64	2,83	2,12	2,49	2,16	2,66	2,14
65 - 69	1,02	1,63	0,86	1,72	0,94	1,67
70 - 74	1,49	1,51	1,22	1,19	1,35	1,35
75 +	0,51	0,61	0,98	0,94	0,74	0,77
TOTAL	100	100	100	100	100	100

Sumber : BPS Propinsi Riau

Source : BPS- Statistical of Riau Province

TABEL : 3.2.1
Table

PERSENTASE PENDUDUK 10 TAHUN KEATAS YANG BEKERJA MENURUT
LAPANGAN USAHA DI KABUPATEN KUANTAN SINGINGI, 2005

*Percentage of Population 10 Years of Age and Over Who Worked by Industrial
Classification in Kuantan Singingi Regency, 2005*

LAPANGAN USAHA <i>Industrial Classification</i>	PERSENTASE <i>Percentage</i>
(1)	(2)
1. Pertanian <i>Agriculture</i>	68,43
2. Pertambangan <i>Mining</i>	0,47
3. Industri <i>Industry</i>	6,55
4. Listrik, Gas & Air <i>Electricity, Gas & Water</i>	0,21
5. Konstruksi <i>Construction</i>	2,30
6. Perdagangan <i>Trade</i>	13,14
7. Transportasi dan komunikasi <i>Transportation and Communication</i>	2,99
8. Keuangan <i>Finance</i>	-
9. Jasa <i>Service</i>	5,90
10. Lainnya <i>Others</i>	-
JUMLAH <i>Total</i>	100

Sumber : BPS Propinsi Riau
Source : BPS- Statistical of Riau Province

TABEL
Table : 3.2.2

PERSENTASE PENDUDUK 10 TAHUN KEATAS YANG BEKERJA MENURUT
KEGIATAN UTAMA SEMINGGU YANG LALU DAN JENIS KELAMIN DI
KABUPATEN KUANTAN SINGINGI, 2005
*Percentage of Population 10 Years of Age and Over Who Worked by Type of Main Activity
and Sex in Kuantan Singingi Regency, 2005*

URAIAN <i>Description</i>	PERSENTASE <i>Percentage</i>		
	LAKI-LAKI <i>Male</i>	PEREMPUAN <i>Female</i>	TOTAL
(1)	(2)	(3)	(4)
1. Angkatan Kerja <i>Economically Active</i>			
1.1 Bekerja <i>Employed</i>	68,41	28,99	49,30
1.2 Mencari Pekerjaan <i>Looking for a job</i>	5,28	10,76	7,94
2. Bukan Angkatan Kerja <i>Not Economically Active</i>			
2.1 Sekolah <i>Attending School</i>	23,22	21,80	22,53
2.2 Mengurus Rumah Tangga <i>House Keeping</i>	0,18	35,94	17,53
2.3 Lainnya <i>Others</i>	2,90	2,51	2,71
JUMLAH <i>Total</i>	100	100	100

Sumber : BPS Propinsi Riau
Source : BPS- *Statistical of Riau Province*

TABEL : 3.2.3 **JUMLAH PENCARI KERJA MENURUT TINGKAT PENDIDIKAN DAN JENIS**
Table : 3.2.3 **KELAMIN DI KABUPATEN KUANTAN SINGINGI, 2005**
Number of Looking for Working Education Level and Sex on Kuantan Singingi
Regency, 2005

PENDIDIKAN <i>Educational</i>	JUMLAH <i>Total</i>		TOTAL
	LAKI-LAKI <i>Male</i>	PEREMPUAN <i>Female</i>	
(1)	(2)	(3)	(4)
1. Tidak tamat SD <i>Did not/never Schooled</i>	-	-	-
2. SD <i>Primary School</i>	91	20	111
3. SLTP <i>Junior High School</i>	217	163	380
4. SLTA <i>Senior High School</i>	2.886	1.606	4.492
5. Program Diploma <i>Diploma Program</i>	1.103	778	1.881
6. Program Strata <i>Strata Program</i>	2.407	2.247	4.654
TOTAL	6.705	4.814	11.518

Sumber : Dinas Kependudukan dan Tenaga Kerja Kabupaten Kuantan Singingi
Source : *Population and Man Power Service Kuantan Singingi Regency*

TABEL : 3.2.4
Table

JUMLAH PERUSAHAAN MENURUT STATUS PERMODALAN DI
KABUPATEN KUANTAN SINGINGI, 2005
Number of Company by Capital Status on Kabupaten Kuantan Singingi, 2005

KLUI <i>The Indonesian of Industrial Origin Classification</i>	PER- ORANGAN <i>Self</i>	STATUS PERMODALAN <i>Capital Status</i>			TOTAL
		PMDN	PMA <i>Foreign Capital</i>	LAINNYA <i>Others</i>	
(1)	(2)	(3)	(4)	(5)	(6)
1. Pertanian <i>Agriculture</i>	-	10	4	-	14
2. Pertambangan <i>Mining</i>	-	6	-	-	6
3. Industri <i>Industry</i>	-	1	-	-	1
4. Listrik/Gas <i>Electricity/Gas</i>	-	-	-	-	-
5. Bangunan <i>Construction</i>	-	-	-	-	-
6. Perdagangan <i>Trade</i>	-	-	-	-	-
7. Angkutan <i>Transportation</i>	-	-	-	-	-
8. Keuangan <i>Finance</i>	-	-	-	-	-
9. Jasa-jasa <i>Services</i>	-	-	-	-	-
TOTAL	-	17	4	-	21

Sumber : Dinas Kependudukan dan Tenaga Kerja Kabupaten Kuantan Singingi
Source : *Population and Man Power Service Kuantan Singingi Regency*

TABEL : 3.2.5
Table

PENEMPATAN TENAGA KERJA MENURUT KLASIFIKASI LAPANGAN
USAHA (KLUI) DI KABUPATEN KUANTAN SINGINGI, 2005

Man Power of Placement by The Indonesian of Industrial Origin Classification 2005

KLUI <i>The Indonesian of Industrial Origin Classification</i>	LOWONGAN KERJA <i>Work Vacancy</i>	DIPENUHI DENGAN <i>Filled by</i>		BELUM DIPENUHI <i>Not Yet</i>
		AKAL (3)	AKAD (4)	
(1)	(2)	(3)	(4)	(5)
1. Pertanian <i>Agriculture</i>	7	7	-	7
2. Pertambangan <i>Mining</i>	37	37	-	7
3. Industri <i>Industry</i>	-	-	-	-
4. Listrik/Gas <i>Electricity/Gas</i>	-	-	-	-
5. Bangunan <i>Construction</i>	-	-	-	-
6. Perdagangan <i>Trade</i>	-	-	-	-
7. Angkutan <i>Transportation</i>	-	-	-	-
8. Keuangan <i>Finance</i>	-	-	-	-
9. Jasa-jasa <i>Services</i>	-	-	-	-
TOTAL	47	47	-	47

Sumber : Dinas Kependudukan dan Tenaga Kerja Kabupaten Kuantan Singingi
Source : *Population and Man Power Service Kuantan Singingi Regency*

TABEL : 3.2.6
Table

JUMLAH PERUSAHAAN, TENAGA KERJA MENURUT KLASIFIKASI
LAPANGAN USAHA DI KABUPATEN KUANTAN SINGINGI, 2005
*Number of Factory, Man Power by Indonesian Industrial Origin Classification, on
Kuantan Singingi 2005*

KLUI <i>The Indonesian of Industrial Origin Classification</i>	JUMLAH PERUSAHAAN <i>Number of Factory</i>	JUMLAH TENAGA KERJA <i>Number of Man Power</i>
(1)	(2)	(3)
1. Pertanian <i>Agriculture</i>	14	11.764
2. Pertambangan <i>Mining</i>	6	486
3. Industri <i>Industry</i>	1	96
4. Listrik/Gas <i>Electricity/Gas</i>	-	-
5. Bangunan <i>Construction</i>	-	-
6. Perdagangan <i>Trade</i>	-	-
7. Angkutan <i>Transportation</i>	-	-
8. Keuangan <i>Finance</i>	-	-
9. Jasa-jasa <i>Services</i>	-	-
TOTAL	21	12.346

Sumber : Dinas Kependudukan dan Tenaga Kerja Kabupaten Kuantan Singingi
Source : *Population and Man Power Service Kuantan Singingi Regency*

TABEL
Table

: 3.2.7

BANYAKNNYA SPSI (SERIKAT PEKERJA SELURUH INDONESIA) DAN
JUMLAH ANGGOTANYA MENURUT SEKTOR DI KABUPATEN KUANTAN
SINGINGI, 2005

*Number of SPSI Ware and The Members by Sector in Kuantan Singingi Regency,
2005*

SEKTOR <i>Sector</i>	JUMLAH SPSI <i>Number of SPSI</i>	JUMLAH ANGGOTA <i>Members</i>
(1)	(2)	(3)
1. Perakayan dan Perhutanan <i>Wooding and Foresting</i>	-	-
2. Tekstil Sandang dan Kulit <i>Cloth Textile and Skin</i>	-	-
3. Bank dan Asuransi <i>Bank and Insurance</i>	-	-
4. Bangunan di Pekerjaan Umum <i>Building in General Working</i>	-	-
5. Logam Elektro dan Mesin <i>Metal Electric and Machine</i>	-	-
6. Percetakan dan Penerbitan <i>Printing and Publishing</i>	-	-
7. Pertanian dan Perkebunan <i>Agriculture and Plantation</i>	2	196
8. Transportasi <i>Transportation</i>	-	-
9. Kesatuan Pelaut <i>Sailor Man</i>	-	-
10. Energi dan Pertambangan <i>Energy and Mines</i>	1	60
11. Farmasi dan Kesehatan <i>Pharmacies and Healthy</i>	-	-
TOTAL	3	256

Sumber : Dinas Kependudukan dan Tenaga Kerja Kabupaten Kuantan Singingi
Source : *Population and Man Power Service Kuantan Singingi Regency*

TABEL : 3.2.8
Table

PESERTA LATIHAN KEJURUAN INSTITUSIONAL MENURUT JENIS
LATIHAN DI KABUPATEN KUANTAN SINGINGI, 2005
*People Who Follow Exercise Institutional by Kind of Exercises in Kuantan Singingi
Regency, 2005*

JENIS LATIHAN <i>Kind of Exercise</i>	JUMLAH SISWA <i>Number Of Student</i>	YANG LULUS <i>Which Pass</i>
(1)	(2)	(3)
1. Las Listrik <i>Electric Weld</i>	-	-
2. Mesin Logam <i>Metal Machine</i>	-	-
3. Mobil Bensin <i>Premium Car</i>	-	-
4. Mobil Diesel <i>Diesel Car</i>	-	-
5. TV/Elektronika <i>TV/Electronic</i>	-	-
6. Sepeda Motor <i>Motor Cycle</i>	-	-
7. Teknik Pendingin <i>Cold Technical</i>	-	-
8. Instalasi Penerangan <i>Bright Installation</i>	-	-
9. Bangunan Kayu <i>Wood Building</i>	-	-
10. Mengetik <i>Typing</i>	-	-
11. -Akuntansi Pembukuan <i>Accounting</i>	-	-
12. Prosesing <i>Processing</i>	-	-
13. Komputer/Operator <i>Computer/Operator</i>	-	-
TOTAL	-	-

Sumber : Dinas Kependudukan dan Tenaga Kerja Kabupaten Kuantan Singingi
Source : *Population and Man Power Service Kuantan Singingi Regency*


TABEL
Table : 3.2.9

PESERTA LATIHAN NON INSTITUSIONAL MENURUT JENIS PENDIDIKAN
DI KABUPATEN KUANTAN SINGINGI, 2005

People Who Follow Non Institutional Exercises by kind Education In Kuantan Singingi Regency, 2005

JENIS PENDIDIKAN <i>Kind of Educational</i>	JUMLAH SISWA <i>Number Of Student</i>	YANG LULUS <i>Which Pass</i>
(1)	(2)	(3)
1. Las Karbit <i>Carbide Weld</i>	-	-
2. Radio/Elektronika <i>Radio/Electronic</i>	-	-
3. Bangunan Kayu <i>Wood Building</i>	16	15
4. Sepeda Motor <i>Motor Cycle</i>	-	-
5. Menjahit <i>Tailing</i>	-	-
6. Mit Farming	-	-
7. Instalasi Listrik <i>Electric Installation</i>	-	-
8. Holtikultura <i>Horticultural</i>	-	-
9. Bordir/Menyulam <i>Embroider</i>	-	-
10. Kewirausahaan <i>Entrepreneur</i>	-	-
11. Prosesing HP <i>HP Processing</i>	-	-
12. Anyaman <i>Plzit</i>	-	-
13. MTU Gaya Baru <i>NewModel MTU</i>	-	-
14. Peternakan <i>Animal Husbandry</i>	-	-
15. Televisi <i>Television</i>	-	-
TOTAL	16	15

Sumber : Dinas Kependudukan dan Tenaga Kerja Kabupaten Kuantan Singingi
Source : *Population and Man Power Service Kuantan Singingi Regency*



SOSIAL DAN BUDAYA

Social and Culture Affairs

BAB IV

SOSIAL DAN BUDAYA

4.1 PENDIDIKAN

Tingkat pendidikan penduduk banyak mempengaruhi berhasil atau tidaknya pembangunan suatu bangsa. Semakin maju pendidikan berarti akan membawa berbagai pengaruh positif bagi masa depan berbagai bidang kehidupan. Demikian pentingnya peranan pendidikan, tidaklah mengherankan kalau pendidikan senantiasa banyak mendapat perhatian dari pemerintah maupun masyarakat

Untuk melihat gambaran secara umum perkembangan pendidikan di Kabupaten Kuantan Singingi dalam publikasi ini disajikan data pendidikan meliputi data SD, SMP dan SLTA baik yang dikelola oleh pemerintah maupun swasta.

4.1.1. PENDIDIKAN DASAR

Jumlah sekolah dasar di Kabupaten Kuantan Singingi adalah sebanyak 235 yaitu sekolah dasar negeri, swasta dan ibtidaiyah dengan murid sebanyak 37.644 siswa dan tenaga pengajar SD dan ibtidaiyah sebanyak 2.510 guru. Berarti seorang guru mengajar lebih kurang 15 siswa.

CHAPTER IV

SOCIAL AND CULTURE

4.1 EDUCATION

The level of population education reflects the success of national development. The good quality of education would give positive effects to the future time. Education plays an important role in human life, so that the government or societies have to pay great attention to education development.

To have the illustration of Kuantan Singingi Regency this publication services the education data such as: elementary school, junior school and senior school under administrative both, government or private.

4.1.1 PRIMARY EDUCATION

Kuantan Singingi has 235 elementary school i.e. elementary school both of public and private also madrasah ibtidaiyah (the Islamic school which is equal to elementary school), meanwhile the students and the teachers reach up to 37.644 students and 2.510 teachers. It means a teacher has to handle about 15 students.

4.1.2 PENDIDIKAN MENENGAH

Data statistik pendidikan menengah terbatas pada pendidikan SLTP dan SLTA. Pada saat ini Kabupaten Kuantan Singingi memiliki 52 buah SLTP dan 20 buah madrasah tsanawiyah. Dengan jumlah siswa 13.076 siswa dan tenaga pengajar 1.430 guru. Berarti seorang guru mengajar sebanyak lebih kurang 9 siswa. Kabupaten Kuantan Singingi saat ini memiliki 27 buah Sekolah Menengah Umum/Sekolah Menengah Kejuruan dan 9 buah Madrasah Aliyah. Jumlah siswa Sekolah Menengah Umum 6.585 dengan tenaga pengajar 675 guru. Berarti seorang guru mengajar lebih kurang 10 siswa.

4.2 KESEHATAN

Pembangunan bidang kesehatan bertujuan agar semua lapisan masyarakat dapat memperoleh pelayanan kesehatan secara merata dan murah. Dengan tujuan tersebut diharapkan akan tercapai derajat kesehatan masyarakat yang baik, yang pada gilirannya memperoleh kehidupan yang sehat dan produktif.

Dalam upaya meningkatkan kualitas

4.1.2 SECONDARY EDUCATION

The data of secondary education are restricted to the data junior/senior high school. Kuantan Singingi Regency has 52 junior high school and 20 madrasah tsanawiyahs (the Islamic school which equal to junior high school). There are 13.076 students and 1.430 teachers. It means that a teacher should handle about 9 students. Kuantan Singingi Regency has 27 senior high school and 9 madrasah aliyahs (the Islamic school which is equal to senior high school). There are 6.585 students and 675 teachers. It means a teacher should handle about 10 students.

4.2 HEALTH

The main purpose of health development is to offer the best services in various ways to all levels of the community. In the hope that the best community will be achieved, so that a healthy or productive life also is attained by all.

One of the government's efforts to improve the health of community in Kuantan Singingi Regency is building the

kesehatan masyarakat, pemerintah Kabupaten Kuantan Singingi telah membangun sarana dan prasarana kesehatan yang tersebar diseluruh wilayah kabupaten, selain itu juga peningkatan tenaga medis. Saat ini di Kabupaten Kuantan Singingi terdapat sebuah rumah sakit, 15 buah puskesmas yang tersebar di wilayah kabupaten dan 60 puskesmas pembantu. Keterangan lebih rinci dapat dilihat pada tabel 4.2.

4.3 AGAMA

99,31 % penduduk Kuantan Singingi sebesar beragama Islam. Tempat ibadah yang merupakan wadah dalam menggerakkan kehidupan beragama, beramal dan kepentingan bersama, saat ini jumlahnya adalah masjid 269 buah, mushalla 68 buah dan langgar 732 buah.

4.4 BUDAYA

Kabupaten Kuantan Singingi mempunyai potensi wisata yang cukup besar (bias dilihat pada tabel 4.4), baik yang bersifat alami ataupun yang bersifat sejarah. Akan tetapi potensi ini masih banyak yang belum digalakan sehingga terkesan liar. Apabila potensi wisata alam ini digali kemungkinan besar akan menambah pendapatan daerah.

infrastructures of healthy in many areas and physician, medicals also increase. Nowadays in Kuantan Singingi regency has a hospital, and there are 15 public health centres (puskesmas) also 60 assistant public health centres (puskesmas pembantu) where spread all over Kuantan Singingi Regency. For specific, there are presented on table 4.2.

4.3 RELIGION

99,31% Kuantan Singingi's people are Moslem. Worships is a place for religious life, do good work together. Nowadays, there are 269 mosques, 58 private mosques, and 732 little mosques as the worships in Kuantan Singingi.

4.4 CULTURE

Kuantan Singingi Regency have more tour potencies (it can look at Table 4.4) which naturally or have historically. But this potencies not potentially yet, so wild looked. If this potencies opened it will increase regional income.

Kuantan Singingi's culture potencies consist of ceremonials, vehicles, arts, games,

Potensi kebudayaan Kabupaten Kuantan Singingi terdiri dari upacara – upacara adat, kendaraan adat, kesenian rakyat, permainan rakyat, benda peninggalan jaman sejarah, pengobatan tradisional maupun peralatan rumah tangga.

hysterics things, traditional medical and house utensil.

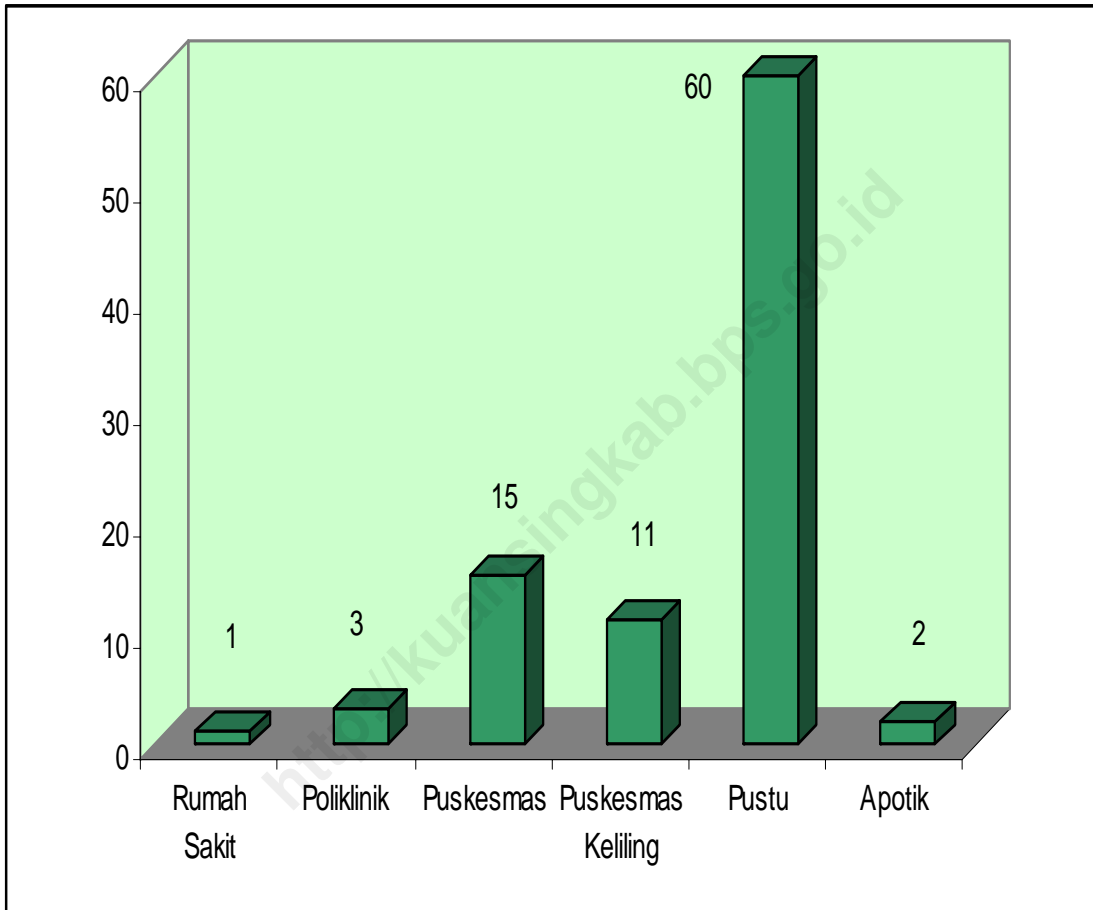
<http://kuansingkab.bps.go.id>

GRAFIK

Graph : 3

BANYAKNYA RUMAH SAKIT, POLIKLINIK, PUSKESMAS, PUSKESMAS KELILING, PUSTU, DAN APOTIK, 2005

Number of Hospital, Polyclinic, Public Health Center, Moving Health Center, Assistant Public Health Center and Pharmacies, 2005



TABEL
Table : 4.1.1

BANYAKNYA SEKOLAH DALAM LINGKUNGAN DINAS PENDIDIKAN PEMUDA
DAN OLAH RAGA DI KABUPATEN KUANTAN SINGINGI, 2005
Number of School under Education Youth and Sport in Kuantan Singingi Regency, 2005

KECAMATAN <i>District</i>	BANYAKNYA SEKOLAH <i>Number of School</i>				
	TK	SD	SMP	SMU	SMK
(1)	(2)	(3)	(4)	(5)	(6)
1. Kuantan Mudik	9	28	6	1	2
2. Hulu Kuantan	2	9	2	1	-
3. Gunung Toar	2	12	2	1	-
4. Singingi	11	18	5	2	-
5. Singingi Hilir	13	18	5	1	1
6. Kuantan Tengah	11	30	8	3	3
7. Benai	14	34	8	2	1
8. Kuantan Hilir	7	21	4	2	-
9. Pangean	10	18	3	1	-
10. Logas Tanah Darat	7	15	3	1	2
11. Cerenti	4	12	3	1	1
12. Inuman	2	15	3	1	-
Total	92	230	52	17	10

Sumber : Dinas Pendidikan Pemuda dan Olah Raga Kabupaten Kuantan Singingi
Source : *Education, Youth and Sport Service, Kuantan Singingi Regency*

TABEL
Table : 4.1.2

BANYAKNYA MURID SEKOLAH DASAR DI KABUPATEN KUANTAN
SINGINGI, 2004 – 2005
Number of Primary School Student in Kuantan Singingi Regency, 2004 – 2005

KECAMATAN <i>District</i>	JUMLAH MURID <i>Number of Students</i>	
	2004 (2)	2005 (3)
(1)		
1. Kuantan Mudik	4.281	4.476
2. Hulu Kuantan	864	887
3. Gunung Toar	1.552	1.515
4. Singingi	3.437	3.522
5. Singingi Hilir	4.162	4.604
6. Kuantan Tengah	5.594	5.641
7. Benai	4.116	4.211
8. Kuantan Hilir	3.352	3.468
9. Pangean	1.891	2.323
10. Logas Tanah Darat	2.081	2.109
11. Cerenti	2.059	2.082
12. Inuman	2.399	2.410
TOTAL	35.788	37.248

Sumber : Dinas Pendidikan Pemuda dan Olah Raga Kabupaten Kuantan Singingi
Source : *Education, Youth and Sport Service, Kuantan Singingi Regency*

TABEL : 4.1.3
Table

BANYAKNYA GURU SEKOLAH DASAR DI KABUPATEN KUANTAN SINGINGI, 2004 – 2005
Number of Primary School Teacher in Kuantan Singingi Regency, 2004 – 2005

KECAMATAN <i>District</i>	JUMLAH GURU <i>Number of Teacher</i>	
	2004 (2)	2005 (3)
(1)		
1. Kuantan Mudik	245	271
2. Hulu Kuantan	68	90
3. Gunung Toar	135	154
4. Singingi	188	203
5. Singingi Hilir	141	141
6. Kuantan Tengah	441	460
7. Benai	351	365
8. Kuantan Hilir	216	213
9. Pangean	139	171
10. Logas Tanah Darat	96	119
11. Cerenti	104	129
12. Inuman	121	140
TOTAL	2.245	2.456

Sumber : Dinas Pendidikan Pemuda dan Olah Raga Kabupaten Kuantan Singingi
Source : *Education, Youth and Sport Service, Kuantan Singingi Regency*

TABEL
Table : 4.1.4

BANYAKNYA MURID SEKOLAH MENENGAH TINGKAT PERTAMA DAN
SEDERAJAT DI KABUPATEN KUANTAN SINGINGI, 2004 – 2005

Number of Secondary High School Students in Kuantan Singingi Regency, 2005

KECAMATAN <i>District</i>	JUMLAH MURID <i>Number of Students</i>	
	2004	2005
(1)	(2)	(3)
1. Kuantan Mudik	1.083	1.013
2. Hulu Kuantan	295	282
3. Gunung Toar	434	433
4. Singingi	476	858
5. Singingi Hilir	928	1.114
6. Kuantan Tengah	2.131	2.154
7. Benai	1.593	1.643
8. Kuantan Hilir	962	909
9. Pangean	562	799
10. Logas Tanah Darat	452	499
11. Cerenti	635	622
12. Inuman	540	570
TOTAL	10.091	10.896

Sumber : Dinas Pendidikan Pemuda dan Olah Raga Kabupaten Kuantan Singingi
Source : *Education, Youth and Sport Service, Kuantan Singingi Regency*

TABEL
Table : 4.1.5

BANYAKNYA GURU SEKOLAH MENENGAH TINGKAT PERTAMA DI
KABUPATEN KUANTAN SINGINGI, 2004 – 2005
Number of Secondary High School Teacher in Kuantan Singingi Regency, 2004 -2005

KECAMATAN <i>District</i>	JUMLAH GURU <i>Number of Teacher</i>	
	2004 (2)	2005 (3)
(1)		
1. Kuantan Mudik	77	99
2. Hulu Kuantan	26	30
3. Gunung Toar	34	40
4. Singingi	33	84
5. Singingi Hilir	58	65
6. Kuantan Tengah	206	217
7. Benai	142	189
8. Kuantan Hilir	59	90
9. Pangean	49	92
10. Logas Tanah Darat	39	52
11. Cerenti	49	47
12. Inuman	41	50
TOTAL	813	1.055
Sumber Source	: Dinas Pendidikan Pemuda dan Olah Raga Kabupaten Kuantan Singingi : <i>Education, Youth and Sport Service, Kuantan Singingi Regency</i>	

TABEL
Table : 4.1.6

BANYAKNYA MURID SEKOLAH MENENGAH TINGKAT ATAS DI
KABUPATEN KUANTAN SINGINGI, 2004 – 2005
Number of Senior High School Students in Kuantan Singingi Regency, 2004 – 2005

KECAMATAN <i>District</i>	JUMLAH MURID <i>Number of Students</i>	
	2004 (2)	2005 (3)
(1)		
1. Kuantan Mudik	500	550
2. Hulu Kuantan	248	231
3. Gunung Toar	-	393
4. Singingi	216	613
5. Singingi Hilir	205	211
6. Kuantan Tengah	897	844
7. Benai	1.046	1.049
8. Kuantan Hilir	679	686
9. Pangean	290	339
10. Logas Tanah Darat	-	-
11. Cerenti	-	563
12. Inuman	220	249
TOTAL	4.301	5.728

Sumber : Dinas Pendidikan Pemuda dan Olah Raga Kabupaten Kuantan Singingi
Source : *Education, Youth and Sport Service, Kuantan Singingi Regency*

TABEL
Table : 4.1.7

BANYAKNYA GURU SEKOLAH MENENGAH TINGKAT ATAS DI
KABUPATEN KUANTAN SINGINGI, 2004 – 2005
Number of High School Teacher in Kuantan Singingi Regency, 2004 – 2005

KECAMATAN <i>District</i>	JUMLAH GURU <i>Number of Teacher</i>	
	2004	2005
(1)	(2)	(3)
1. Kuantan Mudik	40	43
2. Hulu Kuantan	18	28
3. Gunung Toar	-	36
4. Singingi	21	52
5. Singingi Hilir	18	22
6. Kuantan Tengah	96	99
7. Benai	67	91
8. Kuantan Hilir	50	50
9. Pangean	23	29
10. Logas Tanah Darat	-	-
11. Cerenti	-	31
12. Inuman	18	24
TOTAL	353	505

Sumber : Dinas Pendidikan Pemuda dan Olah Raga Kabupaten Kuantan Singingi
Source : *Education, Youth and Sport Service, Kuantan Singingi Regency*

TABEL : 4.1.8
Table

BANYAKNYA SEKOLAH DALAM LINGKUNGAN DEPARTEMEN AGAMA DI
KABUPATEN KUANTAN SINGINGI, 2005
Number of School under Religion Department in Kuantan Singingi Regency, 2005

KECAMATAN <i>District</i>	BANYAKNYA SEKOLAH <i>Number of School</i>			
	RA	MI	MTS	MA
(1)	(2)	(3)	(4)	(5)
1. Kuantan Mudik	-	1	2	1
2. Hulu Kuantan	-	1	2	-
3. Gunung Toar	-	-	2	1
4. Singingi	-	-	3	-
5. Singingi Hilir	-	1	3	1
6. Kuantan Tengah	-	-	3	2
7. Benai	1	-	1	1
8. Kuantan Hilir	-	-	1	1
9. Pangean	1	2	1	1
10. Logas Tanah Darat	-	-	1	-
11. Cerenti	-	-	1	1
12. Inuman	1	-	-	-
Total	3	5	20	9

Sumber : Departemen Agama Kuantan Singingi
Source : Religion Department, Kuantan Singingi Regency

TABEL : 4.1.9
Table

BANYAKNYA MURID MADRASAH IBTIDAIYAH DI KABUPATEN
KUANTAN SINGINGI, 2004 – 2005
Number of Student of Madrasah Ibtidaiyah in Kuantan Singingi Regency, 2004 - 2005

KECAMATAN <i>District</i>	JUMLAH MURID <i>Number of Students</i>	
	2004	2005
(1)	(2)	(3)
1. Kuantan Mudik	69	78
2. Hulu Kuantan	38	40
3. Gunung Toar	-	-
4. Singingi	-	-
5. Singingi Hilir	87	88
6. Kuantan Tengah	-	-
7. Benai	-	-
8. Kuantan Hilir	-	-
9. Pangean	172	190
10. Logas Tanah Darat	-	-
11. Cerenti	-	-
12. Inuman	-	-
TOTAL	366	396

Sumber : Departemen Agama Kuantan Singingi
Source : *Religion Department, Kuantan Singingi Regency*

TABEL : 4.1.10 BANYAKNYA GURU MADRASAH IBTIDAIYAH DI KABUPATEN KUANTAN SINGINGI, 2004 – 2005
Number of Teacher of Madrasah Ibtidaiyah in Kuantan Singingi Regency, 2004 -2005

KECAMATAN <i>District</i>	JUMLAH GURU <i>Number of Teacher</i>	
	2004 (2)	2005 (3)
(1)		
1. Kuantan Mudik	8	12
2. Hulu Kuantan	7	8
3. Gunung Toar	-	-
4. Singingi	-	-
5. Singingi Hilir	10	11
6. Kuantan Tengah	-	-
7. Benai	-	-
8. Kuantan Hilir	-	-
9. Pangean	17	23
10. Logas Tanah Darat	-	-
11. Cerenti	-	-
12. Inuman	-	-
TOTAL	42	54

Sumber : Departemen Agama Kuantan Singingi
 Source : Religion Department, Kuantan Singingi Regency

TABEL : 4.1.11
Table

BANYAKNYA MURID MADRASAH TSANAWIYAH DI KABUPATEN
KUANTAN SINGINGI, 2004 – 2005
Number of Students of Madrasah Tsanawiyah in Kuantan Singingi Regency, 2004-2005

KECAMATAN <i>Resident</i>	JUMLAH MURID <i>Number of Students</i>	
	2004 (2)	2005 (3)
(1)		
1. Kuantan Mudik	207	206
2. Hulu Kuantan	70	69
3. Gunung Toar	248	265
4. Singingi	367	374
5. Singingi Hilir	262	260
6. Kuantan Tengah	320	397
7. Benai	97	66
8. Kuantan Hilir	78	57
9. Pangean	195	187
10. Logas Tanah Darat	90	114
11. Cerenti	181	157
12. Inuman	-	28
TOTAL	2.115	2.180
Sumber : Departemen Agama Kuantan Singingi Source : Religion Department, Kuantan Singingi Regency		

TABEL
Table : 4.1.12

BANYAKNYA GURU MADRASAH TSANAWIYAH DI KABUPATEN KUANTAN
SINGINGI, 2004 - 2005
Number of Teacher of Madrasah Tsanawiyah in Kuantan Singingi Regency, 2004-2005

KECAMATAN <i>District</i>	JUMLAH GURU <i>Number of Teacher</i>	
	2004 (2)	2005 (3)
(1)		
1. Kuantan Mudik	50	42
2. Hulu Kuantan	29	29
3. Gunung Toar	42	42
4. Singingi	51	39
5. Singingi Hilir	38	36
6. Kuantan Tengah	68	69
7. Benai	18	18
8. Kuantan Hilir	14	18
9. Pangean	20	24
10. Logas Tanah Darat	17	17
11. Cerenti	20	22
12. Inuman	-	19
TOTAL	355	375

Sumber : Departemen Agama Kuantan Singingi
Source : *Religion Department, Kuantan Singingi Regency*

TABEL : 4.1.13
Table

BANYAKNYA MURID MADRASAH ALIYAH DI KABUPATEN KUANTAN SINGINGI, 2004 - 2005
Number of Students of Senior High Moslem School in Kuantan Singingi Regency, 2004 - 2005

KECAMATAN <i>District</i>	JUMLAH MURID <i>Number of Students</i>	
	2004	2005
(1)	(2)	(3)
1. Kuantan Mudik	34	21
2. Singingi	-	-
3. Kuantan Tengah	411	461
4. Benai	-	8
5. Kuantan Hilir	40	64
6. Cerenti	24	-
7. Hulu Kuantan	-	-
8. Gunung Toar	115	101
9. Singingi Hilir	61	105
10. Pangean	68	97
11. Logas Tanah Darat	-	-
12. Inuman	-	-
TOTAL	753	857

Sumber : Departemen Agama Kuantan Singingi
Source : Religion Department, Kuantan Singingi Regency

TABEL : 4.1.14
Table

BANYAKNYA GURU MADRASAH ALIYAH DI KABUPATEN KUANTAN SINGINGI, 2004 – 2005
Number of Teacher of Senior High Moslem School in Kuantan Singingi Regency, 2004 – 2005

KECAMATAN <i>District</i>	JUMLAH GURU <i>Number of Teacher</i>	
	2004	2005
(1)	(2)	(3)
1. Kuantan Mudik	15	18
2. Hulu Kuantan	-	-
3. Gunung Toar	21	20
4. Singingi	-	-
5. Singingi Hilir	11	20
6. Kuantan Tengah	59	55
7. Benai	-	18
8. Kuantan Hilir	22	19
9. Pangean	21	20
10. Logas Tanah Darat	-	-
11. Cerenti	14	-
12. Inuman	-	-
TOTAL	163	170

Sumber : Departemen Agama Kuantan Singingi
Source : *Religion Department, Kuantan Singingi Regency*

TABEL : 4.2.1
Table

JUMLAH FASILITAS KESEHATAN DI KABUPATEN KUANTAN SINGINGI, 2005
Number of Health Facilities in Kuantan Singingi Regency, 2005

KECAMATAN <i>District</i>	RUMAH SAKIT <i>Hospital</i>	POLIKLINIK <i>Polyclinic</i>	PUSKES MAS <i>Public Health Center</i>	PUSKES LING <i>Moving Health Center</i>	PUSTU <i>Assistant Public Health Center</i>	APOTIK <i>Pharmacies</i>
(1)	(2)	(3)	(4)	(5)	(6)	(7)
1. Kuantan Mudik	-	-	2	2	11	-
2. Hulu Kuantan*						
3. Gunung Toar	-	-	1	-	4	-
4. Singingi	-	-	2	2	10	-
5. Singingi Hilir	-	-	2	1	7	-
6. Kuantan Tengah	1	3	1	1	5	2
7. Benai	-	-	2	2	9	-
8. Kuantan Hilir	-	-	1	1	3	-
9. Pangean	-	-	1	1	2	-
10. Logas Tanah Darat	-	-	1	1	2	-
11. Cerenti	-	-	1	-	3	-
12. Inuman	-	-	1	-	3	-
TOTAL	1	3	15	11	60	2

Sumber : Dinas Kesehatan Kabupaten Kuantan Singingi

Source : Healthy of Government Unit Kuantan Singingi Regency

* Data masih tergabung dengan kecamatan induknya

TABEL : 4.2.2 BANYAKNYA DOKTER DAN TENAGA MEDIS DI KABUPATEN KUANTAN SINGINGI, 2005

Table

Number of Physicians and Medicals in Kuantan Singingi Regency, 2005

KECAMATAN <i>District</i>	DOKTER <i>Physicians</i>			SARJANA D3	BIDAN <i>Midwives</i>	PERAWAT <i>Nurse</i>
	SPESIALIS <i>Specialist</i>	UMUM <i>General</i>	GIGI <i>Dentist</i>			
(1)	(2)	(3)	(4)	(5)	(6)	(7)
A. Dinas Kesehatan						
1. Kuantan Mudik	-	5	2	8	8	13
2. Hulu Kuantan	-	-	-	-	3	-
3. Gunung Toar	-	1	1	5	4	6
4. Singingi	-	4	2	3	13	26
5. Singingi Hilir	-	4	2	5	6	12
6. Kuantan Tengah	-	2	1	3	11	13
7. Benai	-	3	2	10	17	13
8. Kuantan Hilir	-	2	1	6	5	6
9. Pangean	-	1	1	9	1	3
10. Logas Tanah Darat	-	2	-	6	3	1
11. Cerenti	-	3	1	4	6	3
12. Inuman	-	1	1	3	4	2
B. RSUD	3	10	2	13	10	50
TOTAL	3	38	16	75	91	148

Sumber : Dinas Kesehatan Kuantan Singingi

Source : Healthy of Government Unit Kuantan Singingi Regency

TABEL : 4.2.3
Table

JUMLAH KUNJUNGAN IBU HAMIL/IBU NIFAS MENURUT
KECAMATAN DI KABUPATEN KUANTAN SINGINGI, 2005
Number of Visiting Pregnant and After Bearing Women by Resident in Kuantan Singingi Regency, 2005

KECAMATAN <i>District</i>	JUMLAH IBU HAMIL/IBU NIFAS	JUMLAH KUNJUNGAN <i>Number of Visiting</i>	
		K.1	K.4
(1)	(2)	(3)	(4)
1. Kuantan Mudik	618/586	632	508
2. Hulu Kuantan*			
3. Gunung Toar	312/279	255	229
4. Singingi	219/210	221	217
5. Singingi Hilir	306/291	265	148
6. Kuantan Tengah	972/919	1181	1195
7. Benai	473/448	455	413
8. Kuantan Hilir	660/660	712	700
9. Pangean	413/397	433	399
10. Logas Tanah Darat	141/133	140	137
11. Cerenti	719/679	309	276
12. Inuman	386/340	392	308
TOTAL	5.219/4.642	4.995	4.530

Sumber : Dinas Kesehatan Kabupaten Kuantan Singingi
Source : *Healthy of Government Unit Kuantan Singingi Regency*

* Data masih tergabung dengan kecamatan induknya

TABEL : 4.2.4
Table

BANYAKNYA PESERTA KELUARGA BERENCANA (KB) BARU DI KABUPATEN
KUANTAN SINGINGI, 2005
Number of New Acceptors of Family Planning Program in Kuantan Singingi Regency, 2005

KECAMATAN <i>District</i>	PESERTA KB BARU <i>New Acceptors of family Planning</i>							TOTAL
	IUD	MOP/ MOW	IMP	SUN- TIK	PIL	KON- DOM	OV	
(1)	(2)	(3)	(4)	(5)	(6)	(7)	(8)	(9)
1. Kuantan Mudik	-	-	27	603	1.443	51	-	2.124
2. Hulu Kuantan *								
3. Gunung Toar	-	-	13	50	3	0	-	66
4. Singingi	1	-	41	314	68	14	-	438
5. Singingi Hilir	6	-	4	322	43	7	-	282
6. Kuantan Tengah	6	-	18	899	212	7	-	1.142
7. Benai	4	-	12	541	326	86	-	969
8. Kuantan Hilir	-	-	-	129	40	-	-	169
9. Pangean	-	-	4	408	56	1	-	469
10. Logas Tanah Darat	-	-	7	441	287	23	-	758
11. Cerenti	-	-	-	354	220	6	-	580
12. Inuman	-	-	-	233	235	145	-	613
TOTAL	17	-	126	4.294	2.933	340	-	7.610

Sumber : Dinas Kesehatan Kabupaten Kuantan Singingi

Source : *Healthy Service, Kuantan Singingi Regency*

* Data masih tergabung dengan kecamatan induknya

TABEL : 4.2.5
Table

JUMLAH BALITA DAN STATUS GIZI BALITA MENURUT KECAMATAN
DI KABUPATEN KUANTAN SINGINGI, 2005
*Number of Child Under Five Years Old by District in Kuantan Singingi Regency,
2005*

KECAMATAN <i>District</i>	<i>JUMLAH BALITA Number of Child Under Five Years Old</i>	<i>STATUS GIZI Nutrient Statue</i>	
		<i>GIZI KURANG Less Nutrient</i>	<i>GIZI BURUK Bad Nutrient</i>
(1)	(2)	(3)	(4)
1. Kuantan Mudik	4114	49	8
2. Hulu Kuantan *			
3. Gunung Toar	1461	2	3
4. Singingi	2698	55	15
5. Singingi Hilir	2816	51	7
6. Kuantan Tengah	4926	34	-
7. Benai	5010	116	11
8. Kuantan Hilir	3220	16	6
9. Pangean	1817	13	5
10. Tanah Darat	1774	16	14
11. Cerenti	2283	83	5
12. Inuman	1777	58	6
TOTAL	31896	493	80

Sumber : Dinas Kesehatan Kabupaten Kuantan Singingi

Source : *Healthy Service, Kuantan Singingi Regency*

* Data masih tergabung dengan kecamatan induknya

TABEL : 4.3.1
Table

BANYAKNYA PENDUDUK MENURUT AGAMA YANG DIANUT DI
KABUPATEN KUANTAN SINGINGI, 2005

Number of Population by Religion in Kuantan Singingi Regency, 2005

KECAMATAN <i>District</i>	ISLAM <i>Moslem</i>	PROTESTAN <i>Protestant</i>	KATOLIK <i>Catholic</i>	HINDU <i>Hindu</i>	BUDHA <i>Buddhist</i>	TOTAL
(1)	(2)	(3)	(4)	(5)	(6)	(7)
1. Kuantan Mudik	29.987	94	48	8	0	30.137
2. Hulu Kuantan	8.281	0	8	0	0	8.289
3. Gunung Toar	12.199	4	16	2	0	12.221
4. Singingi	22.064	209	108	1	0	22.382
5. Singingi Hilir	27.210	119	0	0	0	27.329
6. Kuantan Tengah	43.044	57	226	0	234	43.561
7. Benai	30.933	11	236	0	0	31.180
8. Kuantan Hilir	28.761	10	387	6	10	29.174
9. Pangean	15.859	4	21	0	0	15.884
10. Logas Tanah Darat	16.901	26	0	0	0	16.927
11. Cerenti	14.241	0	6	0	6	14.253
12. Inuman	16.071	0	0	0	0	16.071
TOTAL	265.551	534	1.056	17	250	267.408

Sumber : Departemen Agama Kuantan Singingi

Source : *Religion Department, Kuantan Singingi Regency*

TABEL : 4.3.2
Table

BANYAKNYA RUMAH IBADAH MENURUT KECAMATAN DI KABUPATEN KUANTAN SINGINGI, 2005

Number of Worship Facility by Kind In Kuantan Singingi Regency, 2005

KECAMATAN <i>District</i>	JENIS TEMPAT IBADAH <i>Kind of worship Facility</i>							JUMLAH <i>Total</i>
	MAS- JID <i>Mosque</i>	MUSHA LLA <i>Private Mosque</i>	LANG GAR <i>Little Mosque</i>	GEREJA PROTES TAN <i>Church of Protestant</i>	GEREJA KATO LIK <i>Church of Catholic</i>	PURA <i>Hindus temple</i>	VIHARA <i>Buddhist Temple</i>	
(1)	(2)	(3)	(4)	(5)	(6)	(7)	(8)	(9)
1. Kuantan Mudik	33	10	72	-	-	-	-	115
2. Hulu Kuantan	14	3	32	-	-	-	-	49
3. Gunung Toar	15	7	67	-	-	-	-	89
4. Singingi	25	5	59	1	-	-	-	90
5. Singingi Hilir	23	4	64	1	-	-	-	93
6. Kuantan Tengah	30	7	94	1	-	-	-	132
7. Benai	38	7	103	3	-	-	-	151
8. Kuantan Hilir	22	4	67	1	-	-	-	94
9. Pangean	17	9	82	-	-	-	-	108
10. Logas Tanah Darat	22	3	43	1	-	-	-	69
11. Cerenti	17	3	23	-	-	-	-	43
12. Inuman	13	6	26	-	-	-	-	45
TOTAL	269	68	732	8	-	-	-	1.077

Sumber : Departemen Agama Kuantan Singingi
Source : Religion Department, Kuantan Singingi Regency

TABEL : 4.3.3
Table

BANYAKNYA NIKAH, TALAK, CERAI DAN RUJUK DI KABUPATEN
Kuantan Singingi 2005

*Number of Marriage, Divorce, Separate and Reconciliation in Kuantan Singingi
Regency, 2005*

KECAMATAN <i>Resident</i>	NIKAH <i>Marriage</i>	THALAK <i>Divorce</i>	CERAI <i>Separate</i>	RUJUK <i>Reconciliation</i>	JUMLAH <i>Total</i>
(1)	(2)	(3)	(4)	(5)	(6)
1. Kuantan Mudik	275	2.	4	0	281
2. Hulu Kuantan	74	0	0	0	74
3. Gunung Toar	120	0	0	0	120
4. Singingi	193	4	4	0	201
5. Singingi Hilir	323	0	0	0	323
6. Kuantan Tengah	425	8	15	0	448
7. Benai	306	1	5	0	312
8. Kuantan Hilir	166	2	2	0	170
9. Pangean	148	2	1	0	151
10. Logas Tanah Darat	161	2	3	0	166
11. Cerenti	123	0	2	0	125
12. Inuman	95	0	0	0	95
TOTAL	2.409	21	36	0	2.466

Sumber : Pengadilan Agama Kuantan Singingi0
Source : *Religion of Justice, Kuantan Singingi Regency*

TABEL : 4.3.4
Table

JUMLAH PERNIKAHAN DIRINCI MENURUT USIA DAN JENIS KELAMIN DI
KABUPATEN KUANTAN SINGINGI TAHUN, 2005
Number of person Who Marriage by Kind of Age and Sex in Kuantan Singingi Regency, 2005

KECAMATAN <i>District</i>	PEREMPUAN <i>Female</i>				LAKI-LAKI <i>Male</i>				JUMLAH PERNIKAHAN <i>Number of Marriage</i>
	16	17-19	20	>20	<19	17-19	20	>20	
(1)	(3)	(4)	(5)	(6)	(7)	(8)	(9)	(10)	(11)
1. Kuantan Mudik	0	74	39	162	3	4	11	257	275
2. Hulu Kuantan	1	19	7	47	0	1	4	69	74
3. Gunung Toar	2	24	18	76	0	0	7	113	120
4. Singingi	7	55	23	108	0	5	17	171	193
5. Singingi Hilir	5	117	71	130	8	6	14	295	323
6. Kuantan Tengah	1	49	51	324	3	7	12	403	425
7. Benai	9	65	59	173	4	11	22	269	306
8. Kuantan Hilir	12	47	15	92	0	4	3	159	166
9. Pangean	0	43	13	92	0	0	4	144	148
10. Logas Tanah Darat	0	42	20	99	0	0	3	158	161
11. Cerenti	0	8	5	110	0	0	3	120	123
12. Inuman	0	16	4	75	0	1	0	94	95
TOTAL	37	559	325	1.488	18	39	100	2.252	2.409

Sumber : Departemen Agama Kuantan Singingi
Source : Religion Department, Kuantan Singingi Regency

TABEL
Table : 4.3.5

JUMLAH JEMAAH HAJI YANG TELAH MENUNAIKAN IBADAH HAJI DI
MEKKAH MENURUT JENIS KELAMIN DI KABUPATEN KUANTAN
SINGINGI TAHUN 2005

*Number of Hajji Pilgrims Departure to Mecca by Sex in Kuantan Singingi
Regency 2005*

KECAMATAN <i>District</i>	JENIS KELAMIN JEMAAH HAJI <i>Sex of Hajji Pilgrims</i>		JUMLAH Total
	LAKI-LAKI	PEREMPUAN	
	<i>Male</i>	<i>Female</i>	
(1)	(2)	(3)	(2)
1. Kuantan Mudik	7	12	19
2. Hulu Kuantan	2	1	3
3. Gunung Toar	3	5	8
4. Singingi	10	11	21
5. Singingi Hilir	3	3	6
6. Kuantan Tengah	22	27	49
7. Benai	2	2	4
8. Kuantan Hilir	9	11	20
9. Pangean	-	1	1
10. Logas Tanah Darat	3	3	6
11. Cerenti	2	1	3
12. Inuman	1	3	4
TOTAL	64	80	144

Sumber : Departemen Agama Kuantan Singingi
Source : Religion Department, Kuantan Singingi Regency

TABEL : 4.4.1 **POTENSI WISATA MENURUT LOKASI KABUPATEN KUANTAN SINGINGI, 2005**
Table Tourism of Potential and Location in Kuantan Singingi Regency, 2005

POTENSI WISATA <i>Place of Tourism</i>	LOKASI <i>Location</i>	KETERANGAN <i>Notes</i>
(1)	(2)	(3)
1. Air Terjun Tujuh Tingkat	Hulu Kuantan	
2. Sumber Air Panas Sungai Pinang	Hulu Kuantan	
3. Air Terjun Guruh Gemurai	Kuantan Mudik	
4. Gua Bunian Bukit Kauman	Kuantan Mudik	
5. Air Terjun Puti Soni Cengar	Kuantan Mudik	
6. Gua Karang	Kuantan Mudik	
7. Perahu Baganduang	Kuantan Mudik	
8. Manjopuik Limau	Kuantan Mudik	
9. Padang Candi Sangau	Kuantan Mudik	
10. Panorama Irigasi Kebun Nopi	Kuantan Mudik	
11. Panorama Bukit Cokiak	Singingi	
12. Mandi Balimau	Singingi	
13. Air Terjun Sugai Sekonda pangkalan Indarung	Singingi	
14. Mandulang Emas	Singingi	
15. Panorama Danau Seroja	Singingi	
16. Arung Jeram Sungai Singingi	Singingi	
17. Panorama Danau Masjid Kari	Kuantan Tengah	
18. Panirama Danau Buayo	Kuantan Tengah	
19. Pantai Pasir Pulau Baru Sentajo	Kuantan Tengah	
20. Batu Ojuang	Kuantan Tengah	
21. Pesta Pacu Jalur	Kuantan Tengah	
22. Irigasi Sungai Sirih	Kuantan Tengah	
23. Rumah Adat Sentajo	Kuantan Tengah	
24. Tambang Batu Bara Peninggalan Jepang	Benai	
25. Panorama Danau Rawang Udang	Benai	
26. Panorama Danau Kompe	Benai	
27. Hutan Konservasi/Marga Satwa	Benai	
28. Rumah Adat Koto Benai	Benai	
29. Baju Besi Berantai	Benai	
30. Tombak Beranak	Benai	
31. Pedang Gilo	Benai	
32. Panorama Bendungan Teso Marsawa	Benai	
33. Kuburan Datuk Baromban Besi	Kuantan Hilir	

34. Danau Sungai Sorik	Kuantan Hilir
35. Rumah Adat Koto Rajo	Kuantan Hilir
36. Meriam Sapu Rantau	Kuantan Hilir
37. Panorama Irigasi Bedeng ali Tebing Tinggi	Pangean
38. Danau Kampung Danau	Pangean
39. Kuburan Keramat Ujung Tayas	Pangean
40. Mesjid Tua Koto Tinggi	Pangean
41. Batu Dinding	Logas Tanah Darat
42. Masjid Tua Bersejarah	Logas Tanah Darat
43. Meriam Onggang Parau	Logas Tanah Darat
44. Danau Sikuran Cerenti	Cerenti
45. Hamparan Pantai Pulau Jambu	Cerenti
46. Meriam Sakti	Cerenti
47. Lubuk Sipayung	Inuman
48. Sungai Keladi	Inuman
49. Lubuk Buayo Koto Tandun	Inuman
50. Ojung Karam	Inuman

Sumber : Dinas Kebudayaan, Kesenian dan Pariwisata
Source : *Culture, Art and Resort Service*

TABEL : 4.4.2
Table

POTENSI KEBUDAYAAN MENURUT LOKASI DI KABUPATEN KUANTAN SINGINGI, 2005

Culture Potential and Location in Kuantan Singingi Regency, 2005

POTENSI BUDAYA <i>Culture Potential</i>	LOKASI <i>Location</i>	KETERANGAN <i>Notes</i>
(1)	(2)	(3)
<u>UPACARA</u>		
1. Perkawinan	Kabupaten Kuantan Singingi	Lestari
2. Manjopuik Limau	- Kuantan Mudik	Lestari
	- Hulu Kuantan	Lestari
3. Mararak Anak Pancar	- Kuantan Tengah	Lestari
	- Benai	Lestari
	- Kuantan Hilir	Lestari
4. Turun Kaladang	Kabupaten Kuantan Singingi	Lestari
5. Turun Mandi	Kabupaten Kuantan Singingi	Lestari
6. Sunat Rasul	Kabupaten Kuantan Singingi	Hampir Punah
7. Khatam Al Qur'an	Kabupaten Kuantan Singingi	Hampir Punah
8. Balimau Kasai	Singingi	Lestari
9. Jambar	Kabupaten Kuantan Singingi	Lestari
10. Batobo	- Kuantan Mudik	Hampir Punah
	- Hulu Kuntan	Hampir Punah
	- Gunung Toar	Hampir Punah
	- Kuantan Tengah	Hampir Punah
11. Baragak	- Kuantan Tengah	Hampir Punah
<u>KENDARAAN</u>		
1. Perahu Bagandung	- Kuantan Mudik	Mulai Bekurang
	- Hulu Kuantan	Mulai Bekurang
2. Piu Kijang	- Singingi	Hampir Punah
3. Perahu Barendo	- Kuntan Hilir	Hampir Punah
	- Pangean	Hampir Punah
4. Gulang – gulang	- Kuantan Tengah	Hampir Punah
	- Benai	Hampir Punah
<u>SENIDAN BUDAYA</u>		
1. Rarak Godang	Kabupaten Kuantan Singingi	Mulai Bekurang
2. Calempong Enam	Kabupaten Kuantan Singingi	Mulai Bekurang
3. Calempong Kayu	Kabupaten Kuantan Singingi	Punah
4. Kayat Talam	- Kuantan Mudik	Hampir Punah
	- Gunung Toar	Hampir Punah

		Lanjutan
5. Kesenian Ratok	Pangean	Hampir Punah
6. Rudha	Pangean	Mulai Hilang
7. Randai	- Kuantan Tengah	Mulai Hilang
	- Benai	Mulai Hilang
	- Kuantan Hilir	Mulai Hilang
8. Barzanji	Kuantan Hilir	Hampir Punah
9. Sodam	Kabupaten Kuantan Singingi	Hampir Punah
<u>OLAH RAGA/PERMAINAN</u>		
1. Pacu Jalur	Kabupaten Kuantan Singingi	Lestari
2. Pcu Sampan	Kabupaten Kuantan Singingi	Lestari
3. Gilo Lukah/Losuang	Kabupaten Kuantan Singingi	Hampir Punah
4. Rago Tinggi	Kabupaten Kuantan Singingi	Punah
5. Pencak Silat (Silat Tradisional)	Kabupaten Kuantan Singingi	Lestari
<u>BENDA PENINGGALAN SEJARAH/</u>		
<u>PURBAKALA</u>		
1. Situs Candi	Kuantan Mudik	Punah
2. Batu Patah Bertaut	Cerenti	Milik Pesukuan
3. Lesung Batu	Kuantan Mudik	Milik Pesukuan
4. Makam Pejuang/Perintis Kemerdekaan	Hulu Kuantan	Kurang Terpelihara
	- Kuantan Mudik	Kurang Terpelihara
	- Gunung Toar	Kurang Terpelihara
	- Kuantan Tengah	Kurang Terpelihara
	- Cerenti	Kurang Terpelihara
5. Rumah Godang/Adat Ukiran	Kabupaten Kuantan Singingi	Perlu Rehabilitasi
6. Tombo Adat	- Kuantan Mudik	Milik Pesukuan
	- Gunung Toar	Milik Pesukuan
7. Masjid Tua	- Kuantan Mudik	Perlu Rehabilitasi
	- Kuantan Tengah	Perlu Rehabilitasi
	- Benai	Perlu Rehabilitasi
	- Kuantan Hilir	Perlu Rehabilitasi
	- Pangean	Perlu Rehabilitasi
	- Logas Tanah Darat	Perlu Rehabilitasi
	- Cerenti	Perlu Rehabilitasi
	- Inuman	Perlu Rehabilitasi
8. Piring Tempat Makan Raja	Singingi	Milik Pesukuan
9. Piring Makan Imam Saleh	Inuman	Milik Pesukuan
10. Al Qur'an Tua Tulis Tangan	Singingi	Milik Pesukuan
11. Cap Stempel Kerajaan	Singingi	Milik Pesukuan
12. Pedang Gilo	Benai	Milik Pesukuan

13. Tombak Baranak	Benai	Milik Pesukuan
14. Istana Raja	Kuantan Hilir	Milik Pesukuan
15. Lelo (Senjata – senjata Peninggalan Tentara Penjajah)	- Kuantan Hilir - Pangean - Inuman	Milik Pesukuan Milik Pesukuan Milik Pesukuan
16. Makam Dt. Baromban Bosi (Guru Silat)	Pangean	Perlu Pemugaran
17. Makam Dt. Untuik (Guru Silat)	Pangean	Perlu Pemugaran
18. Makam Dt. Pendekar Batuah	Benai	Perlu Pemugaran
19. Makam Imam Saleh	Inuman	Perlu Pemugaran
20. Batu Panobatan Raja	Inuman	Milik Pesukuan
21. Baju Barantai	Benai	Milik Pesukuan
22. Makam Syeh Ahmad Bunda	Singingi	Perlu Pemugaran

PENGOBATAN

1. Gumantan	- Gunung Toar - Kuantan Tengah - Pangean	Hampir Punah Hampir Punah Hampir Punah
2. Maanyuik Lancang	- Gunung Toar - Kuantan Tengah	Hampir Punah Hampir Punah

PERALATAN RUMAH TANGGA

1. Beliung	Kabupaten Kuantan Singingi	Pertukangan
2. Tugal Bagonto	Gunung Toar	Pertanian
3. Antan Bagonto	Gunung Toar	Pertanian
4. Seroo/Lukah/Sokok	Kabupaten Kuantan Singingi	Pertanian

Sumber : Dinas Kebudayaan, Kesenian dan Pariwisata
 Source : *Culture, Art and Resort Service*

TABEL
Table : 4.4.3

NAMA HOTEL DAN PENGINAPAN DI KABUPATEN KUANTAN SINGINGI, 2005
The Name Hotel in Kuantan Singingi Regency, 2005


NAMA HOTEL <i>Name of Hotel</i>	ALAMAT <i>Address</i>	NAMA PIMPINAN <i>Name of Chairman</i>
(1)	(2)	(3)
1. Ameri Hotel	Jl. Jenderal Ahmad Yani Simpang Tiga Teluk Kuantan	Eri Rozarti Amir
2. Hotel Shinta	Jl. Beringin Teluk Kuantan	Sony Zulfianti
3. Hotel Mustika Mas	Jl. Proklamasi Sungai Jering Teluk Kuantan	Rosnanis Usty
4. Penginapan Oshin	Jl. Proklamasi Sungai Jering Teluk Kuantan	Rosnelly D. G.
5. Penginapan Yani	Jl. Jenderal Ahmad Yani Simpang Tiga Teluk Kuantan	H. Achyar Umar
6. Wisma Jalur	Jl. Tugu Timur Teluk Kuantan	
7. Penginapan Sabilion	Jl. Perintis Kemerdekaan Teluk Kuantan	Atan Ashari
8. Wisma Nuri	Jl. Jenderal Sudirman Teluk Kuantan	Suhartini
9. Penginapan Perlinda	Jl. Jenderal Sudirman Teluk Kuantan	Sardimus
10. Penginapan S. D. W.	Pintu Gobang, Kari	Sudirman
11. Jadi Juo	Jl. Jenderal Sudirman Lubuk Jambi	Tamrin
12. Wisma Hasanah	Jl. Perintis Kemerdekaan Teluk Kuantan	
13. Hotel Latifa	Jl. Ahmad Yani Teluk Kuantan	Latifa
14. Wisma Gerbang Sari	Jl. Proklamasi Teluk Kuantan	Firdaus
15. Wisma Angela	Jl. Raya Rengat Teluk Kuantan	Edi
16. Wisma Putri Bungsu	Desa sawah, Teluk Kuantan	Drs. Alhadi

Sumber : Dinas Kebudayaan, Kesenian dan Pariwisata
Source : *Culture, Art and Resort Service*

TABEL : 4.4.4 **JUMLAH KEDAI DAN RUMAH MAKAN MENURUT KECAMATAN DI KABUPATEN KUANTAN SINGINGI, 2005**
Number of Restaurant in Kuantan Singingi Regency, 2005

KECAMATAN <i>District</i>	JUMLAH <i>Number</i>	KETERANGAN <i>Notes</i>
(1)	(2)	(3)
1. Kuantan Mudik	12	
2. Hulu Kuantan	3	
3. Gunung Toar	14	
4. Singingi	15	
5. Singingi Hilir	31	
6. Kuantan Tengah	38	
7. Benai	3	
8. Kuantan Hilir	8	
9. Pangean	-	
10. Logas Tanah Darat	-	
11. Cerenti	10	
12. Inuman	1	
Total	135	

Sumber : Dinas Kebudayaan, Kesenian dan Pariwisata
 Source : *Culture, Art and Resort Service*



PERTANIAN

Agriculture

BAB V

PERTANIAN

Sektor pertanian yang dikelompokkan dalam 5 subsektor yaitu, Tanaman Pangan, Peternakan, Perikanan, Kehutanan dan Perkebunan. Sektor ini masih memegang peranan sebagai sumber utama penghasilan penduduk, karena sebagian besar penduduk Kabupaten Kuantan Singingi bekerja di sektor pertanian.

5.1 PERTANIAN TANAMAN PANGAN

Data tanaman pangan meliputi luas panen dan produksi tanaman bahan makanan, sayur-sayuran dan buah-buahan. Luas panen tanaman padi Kabupaten Kuantan Singingi selama tahun 2005 yaitu 10.224 ha, dengan produksinya 41.797,67 ton.

5.2 PERIKANAN

Volume perikanan pada tahun ini mengalami peningkatan baik volume maupun nilainya dari tahun sebelumnya.

5.3 PETERNAKAN

Pembangunan subsektor peternakan tidak

CHAPTER V

AGRICULTURE

In this chapter agriculture data are classified into 5 sectors that are food crops, animal husbandry, fishery, forestry and estates. Those sectors have a big deal as the source of income for almost all of the households in Kuantan Singingi Regency.

5.1 FOOD CROPS

Food crops data cover harvested area and production of food crops, vegetables and fruits. During the period 2005 harvested area of paddy i.e. 10.224 ha. With production is 41.797,67 ton.

5.2 FISHERY

The production of fishery increased both of the volume and the value.

5.3 ANIMAL HUSBANDRY

The purpose of animal husbandry

hanya untuk meningkatkan populasi dan produksi ternak dalam usaha memperbaiki gizi masyarakat tetapi juga untuk meningkatkan pendapatan peternak.

Populasi ternak di Kabupaten Kuantan Singingi tahun 2005 adalah ayam 478.521 ekor, itik 25.504 ekor, kerbau 15.430 ekor, sapi 19.056 ekor, dan kambing 17.499 ekor. Informasi ini diperoleh dari dinas peternakan.

5.4 PERKEBUNAN

Perkebunan mempunyai kedudukan yang penting di dalam pengembangan pertanian baik di tingkat nasional maupun regional. Tanaman perkebunan yang merupakan tanaman perdagangan yang cukup potensial di daerah ini ialah kelapa sawit dan karet. Data luas dan produksi tanaman perkebunan tahun 2005 yang dikumpulkan dari Dinas Perkebunan menunjukkan luas areal tanaman perkebunan karet 158.686,40 ha dan kelapa sawit 109.883,00 ha, kelapa hibrida 2.146,35 ha, kelapa dalam 2.275,45 ha, kakao 3.222,81 ha, dan tanaman lainnya 1.029,00 ha dengan produksi karet 166.551,00 ton, kelapa sawit 966.299 ton, kelapa hibrida 14.144,29 ton, kelapa dalam 16.940,29 ton, kakao 11.558,24 ton, dan tanaman lainnya 551,86 ton.

development is not only to increase the population and production animal husbandry in order to improve nutrition but also to increase farmer's income.

The cattle population in Kuantan Singingi, 2005 as follow: 478.521 chickens, 25.504 ducks, 15.430 buffaloes, 19.056 cows and 17.499 goats. This information was taken form Animal husbandry service.

5.4 ESTATES

Plantation play an important role in developing agriculture both at National and Regional level. In Kuantan Singingi Regency palm and rubber are potential in trade sector. The data of plantation areas and production collected by the Farm Service in 2005 were recorded at 158.686,40 ha rubber plantation, palm oil 109.883,00 ha, hybrid coco 2.146,35 ha, inner coco 2.275,45 ha, cocoa 3.222,81 ha, others 1.029,00 ha, and their production as follows: rubber 166.551,00 tons, palm oil 966.299 tons, hybrid coco 14.144,29 tons, inner coco 16.940,29 tons, cocoa 11.558,24 ton, and others 551,86 tons.

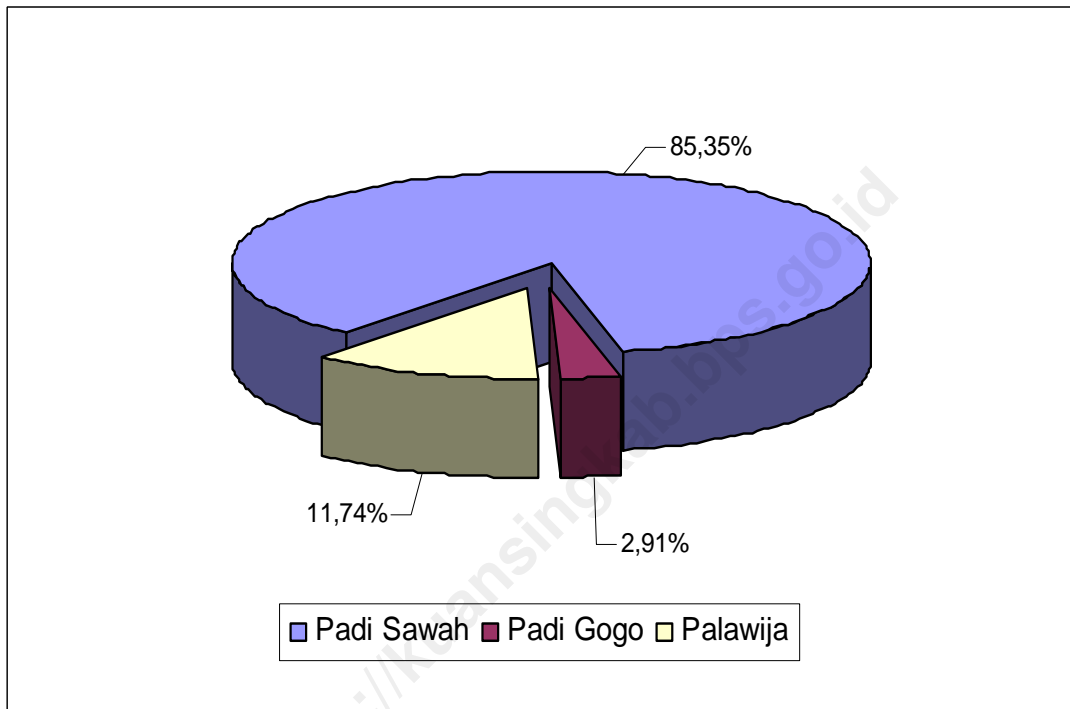
5.5 KEHUTANAN

Hutan mempunyai peranan yang penting bagi stabilitas keadaan susunan tanah dan isinya. Luas Hutan di daerah Kuantan Singingi adalah 359.375,95 ha. Bila dirinci menurut fungsinya seluas 110.770,21 ha merupakan hutan produksi terbatas, 64.460,09 ha adalah hutan lindung dan 62.685,65 ha kawasan suaka marga satwa.

5.5 FORESTRY

Forests play an important role to the management stability of land. Forest area in Kuantan Singingi Regency was recorded at 359.375,95 hectares. In accordance with their function forests can be classified as follows 110.770,21 hectares limit production forests, 64.460,09 hectares protected forests and 62.685,65 hectares "suaka marga satwa" forests.

GRAFIK : 4 PERSENTASE PRODUKSI TANAMAN PANGAN MENURUT JENIS
Graph : 4 TANAMAN, 2005
Percentage Production of Food Crops by Kind, 2005



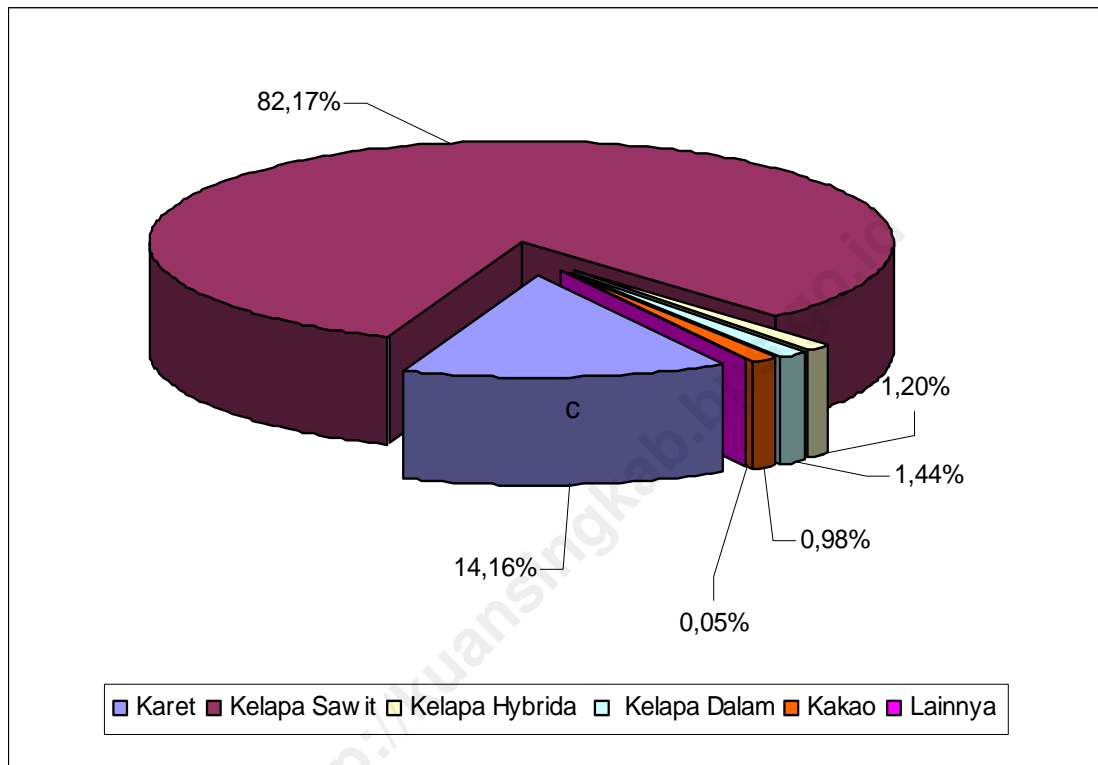
<http://kuansingkab.bps.go.id>

GRAFIK
Graph

: 5

PERSENTASE PRODUKSI TANAMAN PERKEBUNAN MENURUT JENIS
TANAMAN, 2005

Percentage Production of Food Crops by Kind, 2005



TABEL : 5.1.1
Table

LUAS LAHAN SAWAH DIRINCI MENURUT JENIS PENGAIRAN DI KABUPATEN KUANTAN SINGINGI, 2005
Area of Rice Field by Kind of Watering in Kuantan Singingi Regency, 2005

KECAMATAN <i>District</i>	LUAS LAHAN DAN IRIGASI <i>Area of Wet Land and Irrigation</i>							JUMLAH <i>Total</i>
	IRIGASI TEKNIS <i>Technical Irrigation</i>	½ TEKNIS <i>½ Technical</i>	SEDERHANA PU <i>Simple PU</i>	NON PU	TADAH HUJAN <i>Rainy</i>	PASANG SURUT	Sementara Tidak Diusahakan	
(1)	(2)	(3)	(4)	(5)	(6)	(7)	(8)	
1. Kuantan Mudik	-	-	415	385	325	-	-	1.125
2. Hulu Kuantan	-	-	-	-	347	-	325	672
3. Gunung Toar	-	120	821	50	365	-	120	1.476
4. Singingi	-	50	-	-	-	-	820	870
5. Singingi Hilir	-	-	-	-	-	-	-	0
6. Kuantan Tengah	-	1.345	-	-	412	-	507	2.264
7. Benai	275	-	165	2.085	-	-	926	3.451
8. Kuantan Hilir	-	716	-	4	1.531	-	83	2.334
9. Pangean	-	620	-	-	1.152	-	321	2.093
10. Logas Tanah Darat	300	-	-	25	-	-	-	325
11. Cerenti	-	-	-	-	858	-	150	1.008
12. Inuman	-	-	-	-	1.003	-	100	1.103
TOTAL	575	2.851	1.401	2.549	5.993	-	3.352	16.721

Sumber : Dinas Tanaman Pangan Kabupaten Kuantan Singingingi
Source : *Food Crop Service, Kuantan Singingi Regency*

TABEL : 5.1.2
Table

LUAS LAHAN KERING DIRINCI MENURUT PENGGUNAAN DI KABUPATEN KUANTAN SINGINGI, 2005
Area of Land Utilization (Ha) in Kuantan Singingi Regency, 2005

KECAMATAN <i>District</i>	LUAS LAHAN KERING <i>Area of Dry Land</i>												TOTAL
	PEKA- RANGAN <i>House Compound</i>	TEGAL/ KEBUN <i>Bare Land Garden</i>	LADANG/ HUMA <i>Shifting Cultivation</i>	PADANG RUMPUT <i>Grass Land</i>	TAM- BAK <i>Dyke</i>	KOLAM/ EMPANG <i>Water Pond</i>	HUTAN RAKYAT <i>Citizenry Forest</i>	HUTAN NEGARA <i>State Forest</i>	SEMENTA- RA TIDAK DITANAMI <i>Preliminary Land not Utilized</i>	PERKE- BUNAN <i>Estates</i>	RAWA - RAWA	LAIN- LAIN <i>Others</i>	
(1)	(2)	(3)	(4)	(5)	(6)	(7)	(8)	(9)	(10)	(11)	(12)	(13)	(14)
1. Kuantan Mudik	1.703	462	935	20	0	67	500	109.474	3.709	32.450	2.013	36.368	187.701
2. Hulu Kuantan	238	977	0	72	0	3	30	-	55	-	78	-	1.453
3. Gunung Toar	398	78	65	15	0	3	5	-	10	1.300	150	-	2.024
4. Singingi	9.600	20.300	680	950	200	400	2.600	192.827	10.750	104.661	55	4.570	347.593
5. Singingi Hilir	52	135	65	-	0	21	-	-	55	-	47	-	375
6. Kuantan Tengah	1.419	3.170	141	-	0	2	-	300	793	20.500	-	-	26.325
7. Benai	12.342	2.310	3.012	-	0	35	-	-	926	5.323	10	-	23.958
8. Kuantan Hilir	4.045	54	20	15	0	0	596	-	165	642	-	16.585	22.122
9. Pangean	767	777	-	-	0	50	-	-	185	13.385	-	-	15.164
10. Logas Tanah Darat	800	500	603	-	0	0	3.682	7.602	2.334	-	-	685	16.206
11. Cerenti	561	972	105	33	0	4	-	-	1.160	13.175	425	27.857	44.292
12. Inuman	376	1.766	-	11	0	5	1.882	-	25	11.278	50	29.013	44.406
TOTAL	32.301	31.501	5.626	1.116	200	590	9.295	310.203	20.167	202.714	2.828	115.078	731.619

Sumber : Dinas Tanaman Pangan Kabupaten Kuantan Singingingi
Source : *Food Crop Service Kuantan Singingi Regency*

TABEL : 5.1.3

LUAS TANAM, PANEN, PRODUKSI DAN PRODUKTIVITAS PADI SAWAH DI KABUPATEN KUANTAN SINGINGI, 2005

Table

Area of Planting, Harvest, Paddy Production, and Productivity in Kuantan Singingi Regency, 2005

KECAMATAN <i>District</i>	PADI SAWAH <i>Paddy</i>						TANAMAN SISA AKHIR TAHUN <i>Last Year Remainder Crop</i>
	TANAMAN SISA AKHIR TH, LALU <i>Remainder Crop A Year Ago</i>	Penanam-an Baru <i>New Planting</i>	Rusak/Tidak Berhasil <i>Broken/Failure</i>	Panen Berhasil <i>SUCCEED HARVEST</i>	PRODUKTIVI- TAS (Ton/Ha) <i>Productivity (Ton/Ha)</i>	PRODUKSI (Ton) <i>Production (Ton)</i>	
(1)	(2)	(3)	(4)	(5)	(6)	(7)	(8)
1. Kuantan Mudik	0	1.125	0	1.125	4,15	4.668,75	0
2. Hulu Kuantan	0	340	0	340	4,19	1.424,60	0
3. Gunung Toar	0	1.336	0	1.336	4,11	5.490,96	0
4. Singingi	50	95	0	145	3,11	450,95	0
5. Singingi Hilir	0	0	0	0	0	0	0
6. Kuantan Tengah	48	1.757	0	1.805	4,33	7.815,65	0
7. Benai	0	1.250	0	1.250	5,45	6.812,50	0
8. Kuantan Hilir	0	987	0	987	3,89	3.839,43	0
9. Pangean	20	1.317	0	1.617	4,00	6.468,00	20
10. Logas Tanah Darat	0	0	0	0	0	0	0
11. Cerenti	0	445	2	443	3,59	1.590,37	0
12. Inuman	0	703	93	610	3,05	1.860,50	0
TOTAL	118	9.655	95	9.658	4,19	40.421,71	20

Sumber : Dinas Tanaman Pangan Kuantan Singingi

Source : Food Crop Service, Kuantan Singingi Regency

TABEL : 5.1.4

LUAS TANAM, PANEN, PRODUKSI DAN PRODUKTIVITAS PADI GOGO DI KABUPATEN KUANTAN SINGINGI, 2005

Table

Area of Planting, Harvest, Paddy Production, and Productivity in Kuantan Singingi Regency, 2005

KECAMATAN <i>District</i>	PADI GOGO Paddy						
	TANAMAN SISA AKHIR TH, LALU <i>Remainder Crop A Year Ago</i>	Penanam-an Baru <i>New Planting</i>	Rusak/Tidak Berhasil <i>Broken/Failure</i>	Panen Berhasil <i>SUCCEED HARVEST</i>	PRODUKTIV I-TAS (Ton/Ha) <i>Productivity (Ton/Ha)</i>	PRODUKSI (Ton) <i>Production (Ton)</i>	TANAMAN SISA AKHIR TAHUN <i>Last Year Remainder Crop</i>
(1)	(2)	(3)	(4)	(5)	(6)	(7)	(8)
1. Kuantan Mudik	0	0	0	0	0	0	0
2. Hulu Kuantan	50	20	0	50	1,66	83,00	20
3. Gunung Toar	0	0	0	0	0	0	0
4. Singingi	8	167	0	167	2,42	404,47	8
5. Singingi Hilir	0	0	0	0	0	0	0
6. Kuantan Tengah	0	0	0	0	0	0	0
7. Benai	154	94	0	154	2,01	309,85	94
8. Kuantan Hilir	0	0	0	0	0	0	0
9. Pangean	0	0	0	0	0	0	0
10. Logas Tanah Darat	300	100	100	200	2,75	550,00	100
11. Cerenti	0	0	0	0	0	0	0
12. Inuman	0	0	0	0	0	0	0
TOTAL	512	400	104	586	2,35	1.375,96	222

Sumber : Dinas Tanaman Pangan Kuantan Singingi

Source : Food Crop Service, Kuantan Singingi Regency

TABEL : 5.1.5

LUAS TANAM, PANEN, PRODUKSI DAN PRODUKTIVITAS PADI DI KABUPATEN KUANTAN SINGINGI, 2005

Table

Area of Planting, Harvest, Paddy Production, and Productivity in Kuantan Singingi Regency, 2005

KECAMATAN <i>District</i>	PADI Paddy						
	TANAMAN SISA AKHIR TH, LALU <i>Remainder Crop A Year Ago</i>	Penanam-an Baru <i>New Planting</i>	Rusak/Tidak Berhasil <i>Broken/Failure</i>	Panen Berhasil <i>SUCCEED HARVEST</i>	PRODUKTIV I-TAS (Ton/Ha) <i>Productivity (Ton/Ha)</i>	PRODUKSI (Ton) <i>Production (Ton)</i>	TANAMAN SISA AKHIR TAHUN <i>Last Year Remainder Crop</i>
(1)	(2)	(3)	(4)	(5)	(6)	(7)	(8)
1. Kuantan Mudik	0	1.125	0	1.125	4,15	4.668,75	0
2. Hulu Kuantan	50	360	0	390	3,87	1.507,60	20
3. Gunung Toar	0	1.336	0	1.336	4,11	5.490,96	0
4. Singingi	58	262	0	312	2,74	855,42	8
5. Singingi Hilir	0	0	0	0	0	0	0
6. Kuantan Tengah	48	1.757	0	1.805	4,33	7.815,65	0
7. Benai	154	1.344	0	1.404	5,07	7.122,35	0
8. Kuantan Hilir	0	987	0	987	3,89	3.839,43	0
9. Pangean	20	1.617	0	1.617	4,00	6.468,00	20
10. Logas Tanah Darat	300	100	100	200	2,75	550,00	100
11. Cerenti	0	448	2	446	3,58	1.595,77	0
12. Inuman	0	719	97	622	3,03	1.883,74	0
TOTAL	630	10.055	199	10.244	4,08	41.797,67	148

Sumber : Dinas Tanaman Pangan Kuantan Singingi

Source : Food Crop Service, Kuantan Singingi Regency

TABEL : 5.1.5

LUAS TANAM, PANEN, PRODUKSI DAN PRODUKTIVITAS PADI SAWAH DI KABUPATEN KUANTAN SINGINGI, 2005

Table

Area of Planting, Harvest, Paddy Production, and Productivity in Kuantan Singingi Regency, 2005

KECAMATAN <i>District</i>	PADI SAWAH <i>Paddy</i>						
	TANAMAN SISA AKHIR TH, LALU <i>Remainder Crop A Year Ago</i>	PENANAM- AN BARU <i>New Planting</i>	RUSAK/TIDAK BERHASIL <i>Broken/Failure</i>	PANEN BERHASIL <i>Succeed Harvest</i>	PRODUKTIVI- TAS (Ton/Ha) <i>Productivity (Ton/Ha)</i>	PRODUKSI (Ton) <i>Production (Ton)</i>	TANAMAN SISA AKHIR TAHUN <i>Last Year Remainder Crop</i>
(1)	(2)	(3)	(4)	(5)	(6)	(7)	(8)
1. Kuantan Mudik	0	1.125	0	1.125	4,15	4.668,75	0
2. Hulu Kuantan	0	340	0	340	4,19	1.424,60	0
3. Gunung Toar	0	1.336	0	1.336	4,11	5.490,96	0
4. Singingi	50	95	0	145	3,11	450,95	0
5. Singingi Hilir	0	0	0	0	0	0	0
6. Kuantan Tengah	48	1.757	0	1.805	4,33	7.815,65	0
7. Benai	0	1.250	0	1.250	5,45	6.812,50	0
8. Kuantan Hilir	0	987	0	987	3,89	3.839,43	0
9. Pangean	20	1.317	0	1.617	4,00	6.468,00	20
10. Logas Tanah Darat	0	0	0	0	0	0	0
11. Cerenti	0	445	2	443	3,59	1.590,37	0
12. Inuman	0	703	93	610	3,05	1.860,50	0
TOTAL	118	9.655	95	9.658	4,19	40.421,71	20

Sumber : Dinas Tanaman Pangan Kuantan Singingi

Source : Food Crop Service, Kuantan Singingi Regency

TABEL : 5.1.6

LUAS TANAM, PANEN, PRODUKSI DAN PRODUKTIVITAS PADI GOGO DI KABUPATEN KUANTAN SINGINGI, 2005

Table

Area of Planting, Harvest, Paddy Production, and Productivity in Kuantan Singingi Regency, 2005

KECAMATAN <i>District</i>	PADI GOGO <i>Paddy</i>						
	TANAMAN SISA AKHIR TH, LALU <i>Remainder Crop A Year Ago</i>	PENANAM- AN BARU <i>New Planting</i>	RUSAK/TIDAK BERHASIL <i>Broken/Failure</i>	PANEN BERHASIL <i>Succeed Harvest</i>	PRODUKTIVI- TAS (Ton/Ha) <i>Productivity (Ton/Ha)</i>	PRODUKSI (Ton) <i>Production (Ton)</i>	TANAMAN SISA AKHIR TAHUN <i>Last Year Remainder Crop</i>
(1)	(2)	(3)	(4)	(5)	(6)	(7)	(8)
13. Kuantan Mudik	0	0	0	0	0	0	0
14. Hulu Kuantan	50	20	0	50	1,66	83,00	20
15. Gunung Toar	0	0	0	0	0	0	0
16. Singingi	8	167	0	167	2,42	404,47	8
17. Singingi Hilir	0	0	0	0	0	0	0
18. Kuantan Tengah	0	0	0	0	0	0	0
19. Benai	154	94	0	154	2,01	309,85	94
20. Kuantan Hilir	0	0	0	0	0	0	0
21. Pangean	0	0	0	0	0	0	0
22. Logas Tanah Darat	300	100	100	200	2,75	550,00	100
23. Cerenti	0	0	0	0	0	0	0
24. Inuman	0	0	0	0	0	0	0
TOTAL	512	400	104	586	2,35	1.375,96	222

Sumber : Dinas Tanaman Pangan Kuantan Singingi

Source : Food Crop Service, Kuantan Singingi Regency

TABEL : 5.1.7

LUAS TANAM, PANEN, PRODUKSI DAN PRODUKTIVITAS PADI DI KABUPATEN KUANTAN SINGINGI, 2005

Table

Area of Planting, Harvest, Paddy Production, and Productivity in Kuantan Singingi Regency, 2005

KECAMATAN <i>District</i>	PADI Paddy						
	TANAMAN SISA AKHIR TH, LALU <i>Remainder Crop A Year Ago</i>	PENANAM- AN BARU <i>New Planting</i>	RUSAK/TIDAK BERHASIL <i>Broken/Failure</i>	PANEN BERHASIL <i>Succeed Harvest</i>	PRODUKTIVI- TAS (Ton/Ha) <i>Productivity (Ton/Ha)</i>	PRODUKSI (Ton) <i>Production (Ton)</i>	TANAMAN SISA AKHIR TAHUN <i>Last Year Remainder Crop</i>
(1)	(2)	(3)	(4)	(5)	(6)	(7)	(8)
25. Kuantan Mudik	0	1.125	0	1.125	4,15	4.668,75	0
26. Hulu Kuantan	50	360	0	390	3,87	1.507,60	20
27. Gunung Toar	0	1.336	0	1.336	4,11	5.490,96	0
28. Singingi	58	262	0	312	2,74	855,42	8
29. Singingi Hilir	0	0	0	0	0	0	0
30. Kuantan Tengah	48	1.757	0	1.805	4,33	7.815,65	0
31. Benai	154	1.344	0	1.404	5,07	7.122,35	0
32. Kuantan Hilir	0	987	0	987	3,89	3.839,43	0
33. Pangean	20	1.617	0	1.617	4,00	6.468,00	20
34. Logas Tanah Darat	300	100	100	200	2,75	550,00	100
35. Cerenti	0	448	2	446	3,58	1.595,77	0
36. Inuman	0	719	97	622	3,03	1.883,74	0
TOTAL	630	10.055	199	10.244	4,08	41.797,67	148

Sumber : Dinas Tanaman Pangan Kuantan Singingi

Source : Food Crop Service, Kuantan Singingi Regency

TABEL : 5.1.6
Table

LUAS TANAM BARU, PANEN, PRODUKTIVITAS DAN PRODUKSI PADI SAWAH
DI KABUPATEN KUANTAN SINGINGI, 2005
Area of Replanting, Harvest, Productivity and Rice Production in Kuantan Singingi Regency, 2005

KECAMATAN <i>District</i>	LUAS TANAM (Ha) <i>Area of Replanting</i>	LUAS PANEN (Ha) <i>Area of Harvest</i>	PRODUKSI <i>Production</i>	PRODUKTIVITAS (Ton/Ha) <i>Productivity</i>
(1)	(2)	(3)	(4)	(5)
1. Kuantan Mudik	1.125	1.125	4.668,75	4,15
2. Hulu Kuantan	340	340	1.424,60	4,19
3. Gunung Toar	1.336	1.336	5.490,65	4,11
4. Singingi	95	145	450,95	3,11
5. Singingi Hilir	-	-	-	-
6. Kuantan Tengah	1.757	1.805	7.815,65	4,33
7. Benai	1.250	1.250	6.812,50	5,54
8. Kuantan Hilir	987	987	3.839,43	3,89
9. Pangean	1.617	1.617	6.468,00	4,00
10. Logas Tanah Darat	-	-	-	-
11. Cerenti	445	443	1.590,37	3,59
12. Inuman	703	610	1.860,50	3,05
TOTAL	9.655	9.658	40.421,81	4,19

Sumber : Dinas Tanaman Pangan Kuantan Singingi
Source : Food Crop Service, Kuantan Singingi Regency

TABEL : 5.1.7
Table

LUAS TANAM BARU, PANEN, PRODUKTIVITAS DAN PRODUKSI PADI GOGO
DI KABUPATEN KUANTAN SINGINGI, 2005
Area of Replanting, Harvest, Productivity and Rice Production in Kuantan Singingi Regency, 2005

KECAMATAN <i>District</i>	LUAS TANAM (Ha) <i>Area of Replanting</i>	LUAS PANEN (Ha) <i>Area of Harvest</i>	PRODUKSI <i>Production</i>	PRODUKTIVITAS (Ton/Ha) <i>Productivity</i>
(1)	(2)	(3)	(4)	(5)
13. Kuantan Mudik				
14. Hulu Kuantan	20	50	83,00	1,66
15. Gunung Toar	-	-	-	-
16. Singingi	167	167	404,47	2,43
17. Singingi Hilir	-	-	-	-
18. Kuantan Tengah	-	-	-	-
19. Benai	94	154	309,85	2,02
20. Kuantan Hilir	-	-	-	-
21. Pangean	-	-	-	-
22. Logas Tanah Darat	100	200	550,00	2,75
23. Cerenti	3	3	5,40	1,80
24. Inuman	16	12	23,24	1,96
TOTAL	400	586	1.375,96	2,35

Sumber : Dinas Tanaman Pangan Kuantan Singingi
Source : Food Crop Service, Kuantan Singingi Regency

TABEL : 5.1.8
Table

JUMLAH KEBUTUHAN, KETERSEDIAAN DAN KEKURANGAN BERAS
DI KABUPATEN KUANTAN SINGINGI, 2005
Number of Needed, Stock and Lack of Rice in Kuantan Singingi Regency, 2005

KECAMATAN <i>District</i>	KEBUTUHAN BERAS <i>Rice Need</i>	PRODUKSI <i>Production</i>	KETERSEDIAAN <i>Stock</i>		KEKURANGAN/ KELEBIHAN <i>Lack / Abundance</i> (Ton)
			GABAH <i>Grain</i>	BERAS <i>Rice</i>	
(1)	(2)	(3)	(4)	(5)	(6)
1. Kuantan Mudik	3.516,60	4.671,0	4.437,45	2.884,34	-632,26
2. Hulu Kuantan	882,24	1.507,6	1.432,22	930,94	48,70
3. Gunung Toar	1.339,80	5.490,9	5.216,41	3.390,67	2.050,87
4. Singingi	2.679,12	295,83	281,04	182,68	-2.496,44
5. Singingi Hilir	3.143,52	0,00	0,00	0,00	-3.143,52
6. Kuantan Tengah	5.010,60	7.819,2	7.428,30	4.828,39	-182,21
7. Benai	3.338,28	7.126,1	6.769,79	4.400,37	1.062,09
8. Kuantan Hilir	3.159,96	3.838,4	3.646,52	2.370,24	-789,72
9. Pangean	1.958,76	5.695,0	5.410,32	3.516,71	1.557,95
10. Logas Tanah Darat	1.752,24	550,00	522,50	339,63	-1.412,62
11. Cerenti	1.555,32	1.372,50	1.303,87	847,52	-707,80
12. Inuman	1.612,56	1.880,6	1.786,66	1.161,33	-451,23
TOTAL	29.949,00	39.697,45	38.265,08	24.852,80	-5.096,20

Sumber : Dinas Tanaman Pangan Kuantan Singingi
Source : *Food Crop Service, Kuantan Singingi Regency*

TABEL : 5.1.9
Table

LUAS TANAM, PANEN, PRODUKTIVITAS DAN PRODUKSI PALAWIJA
DI KABUPATEN KUANTAN SINGINGI, 2003 –2005
*Area of Planting, Harvest, Productivity and second Crop Production in Kuantan Singingi,
2003 – 2005*

NO,	URAIAN	2003	2004	2005
(1)	(2)	(3)	(4)	(5)
1	JAGUNG			
	Luas Tanam Ha)	675	524	450
	Luas Panen (Ha)	377	548	512
	Produksi (Ton)	1.408,61	1.950,88	973,02
	Produktiitas (Kw/Ton)	37,36	35,60	1,90
2	UBI KAYU			
	Luas Tanam Ha)	399	358	377
	Luas Panen (Ha)	403	322	370
	Produksi (Ton)	3.067,07	4.636,80	3.089,10
	Produktiitas (Kw/Ton)	76,11	14,40	8,35
3	UBI JALAR			
	Luas Tanam Ha)	123	147	132
	Luas Panen (Ha)	119	112	160
	Produksi (Ton)	737,03	714,56	1.009,14
	Produktiitas (Kw/Ton)	61,94	6,83	6,31
4	KACANG TANAH			
	Luas Tanam Ha)	255	234	221
	Luas Panen (Ha)	225	220	250
	Produksi (Ton)	643,85	641,30	350,76
	Produktiitas (Kw/Ton)	28,61	29,15	1,40
5	KEDELAI			
	Luas Tanam Ha)	12	26	24
	Luas Panen (Ha)	12	22	29
	Produksi (Ton)	19,35	29,04	34,63
	Produktiitas (Kw/Ton)	16,12	13,20	1,19
6	KACANG HIJAU			
	Luas Tanam Ha)	131	75	107
	Luas Panen (Ha)	138	75	104
	Produksi (Ton)	200,45	117,37	103,48
	Produktiitas (Kw/Ton)	14,52	16,65	1,00
7	Palawija			
	Luas Tanam Ha)	1,595	1,364	1,271
	Luas Panen (Ha)	1,274	1,185	1,425
	Produksi (Ton)	6.076,36	5.948,7	5.560,13
	Produktiitas (Kw/Ton)	47,70	5,02	39,02

Sumber : Dinas Tanaman Pangan Kuantan Singingi
Source : Food Crop Service, Kuantan Singingi Regency

TABEL
Table : 5.1.10

LUAS TANAM, PANEN, PRODUKTIVITAS DAN PRODUKSI JAGUNG (PIPILAN KERING)
DI KABUPATEN KUANTAN SINGINGI, 2005

Area of Planting, Harvest, Productivity and Corn Production in Kuantan Singingi Regency, 2005

KECAMATAN <i>District</i>	LUAS TANAM (Ha) <i>Area of Replanting</i>	LUAS PANEN (Ha) <i>Area of Harvest</i>	PRODUKSI <i>Production</i>	PRODUKTIVITAS (Ton/Ha) <i>Productivity</i>
(1)	(2)	(3)	(4)	(5)
1. Kuantan Mudik	4	11	20,24	1,84
2. Hulu Kuantan	7	5	8,85	1,77
3. Gunung Toar	17	26	53,04	2,04
4. Singingi	91	78	166,14	2,12
5. Singingi Hilir	111	139	278,00	2,00
6. Kuantan Tengah	14	17	38,08	2,24
7. Benai	26	25	43,00	1,72
8. Kuantan Hilir	24	24	43,68	1,82
9. Pangean	17	18	15,12	0,84
10. Logas Tanah Darat	73	100	195,00	1,95
11. Cerenti	33	44	65,12	1,48
12. Inuman	30	25	46,73	1,87
TOTAL	450	512	973,02	1,90

Sumber : Dinas Tanaman Pangan Kuantan Singingi
Source : *Food Crop Service, Kuantan Singingi Regency*

TABEL : 5.1.11 LUAS TANAM, PANEN, PRODUKTIVITAS DAN PRODUKSI KEDELAI (BIJI KERING)
 Table : 5.1.11 LUAS TANAM, PANEN, PRODUKTIVITAS DAN PRODUKSI KEDELAI (BIJI KERING)
 DI KABUPATEN KUANTAN SINGINGI, 2005
Area of Planting, Harvest, Productivity and Soybean (Dry Seed) Production in Kuantan Singingi Regency, 2005

KECAMATAN <i>District</i>	LUAS TANAM BARU (Ha) <i>Area of Replanting</i>	LUAS PANEN (Ha) <i>Area of Harvest</i>	PRODUKSI (TON) <i>Production (Ton)</i>	PRODUKTIVITAS (Ton/Ha) <i>Productivity</i>
(1)	(2)	(3)	(4)	(5)
1. Kuantan Mudik	-	-	-	-
2. Hulu Kuantan	-	-	-	-
3. Gunung Toar	-	-	-	-
4. Singingi	-	-	-	-
5. Singingi Hilir	-	-	-	-
6. Kuantan Tengah	-	-	-	-
7. Benai	16	20	23,20	1,16
8. Kuantan Hilir	-	-	-	-
9. Pangean	-	-	-	-
10. Logas Tanah Darat	8	9	11,43	1,27
11. Cerenti	-	-	-	-
12. Inuman	-	-	-	-
TOTAL	24	29	34,63	1,19

Sumber : Dinas Tanaman Pangan Kuantan Singingi
 Source : *Food Crop Service, Kuantan Singingi Regency*

TABEL
Table : 5.1.12

LUAS TANAM, PANEN, PRODUKTIVITAS DAN PRODUKSI KACANG TANAH (BIJI
KERING) DI KABUPATEN KUANTAN SINGINGI, 2005
Area of Planting, Harvest, Productivity and Peanut Production in Kuantan Singingi Regency, 2005

KECAMATAN <i>District</i>	LUAS TANAM BARU (Ha) <i>Area of Replanting</i>	LUAS PANEN (Ha) <i>Area of Harvest</i>	PRODUKSI (TON) <i>Production (Ton)</i>	PRODUKTIVITAS (Ton/Ha) <i>Productivity</i>
(1)	(2)	(3)	(4)	(5)
1. Kuantan Mudik	2	5	4,55	0,91
2. Hulu Kuantan	2	2	3,02	1,51
3. Gunung Toar	1	1	0,96	0,96
4. Singingi	33	34	55,42	1,63
5. Singingi Hilir	108	131	206,98	1,58
6. Kuantan Tengah	8	6	5,88	0,98
7. Benai	23	28	30,80	1,10
8. Kuantan Hilir	7	6	5,04	0,84
9. Pangean	10	11	5,61	0,51
10. Logas Tanah Darat	19	17	21,25	1,25
11. Cerenti	4	5	7,25	1,45
12. Inuman	4	4	1,00	1,00
TOTAL	221	250	350,76	1,40

Sumber : Dinas Tanaman Pangan Kuantan Singingi
Source : *Food Crop Service, Kuantan Singingi Regency*

TABEL : 5.1.13
Table

LUAS TANAM, PANEN, PRODUKTIVITAS DAN PRODUKSI KACANG HIJAU
(BIJI KERING) DI KABUPATEN KUANTAN SINGINGI, 2005
*Area of Planting, Harvest, Productivity and Small Green Pea Production in Kuantan Singingi
Regency, 2005*

KECAMATAN <i>District</i>	LUAS TANAM BARU (Ha) <i>Area of Replanting</i>	LUAS PANEN (Ha) <i>Area of Harvest</i>	PRODUKSI (TON) <i>Production (Ton)</i>	PRODUKTIVITAS (Ton/Ha) <i>Productivity</i>
(1)	(2)	(3)	(4)	(5)
1. Kuantan Mudik	-	-	-	-
2. Hulu Kuantan	-	-	-	-
3. Gunung Toar	1	-	-	-
4. Singingi	-	-	-	-
5. Singingi Hilir	45	46	49,68	1,08
6. Kuantan Tengah	7	4	3,24	0,81
7. Benai	19	21	20,16	0,96
8. Kuantan Hilir	5	5	3,65	0,73
9. Pangean	7	7	5,81	0,83
10. Logas Tanah Darat	11	10	11,60	1,16
11. Cerenti	7	7	5,74	0,82
12. Inuman	5	4	3,60	0,90
TOTAL	107	104	103,48	1,00

Sumber : Dinas Tanaman Pangan Kuantan Singingi
Source : *Food Crop Service, Kuantan Singingi Regency*

TABEL : 5.1.14
Table

LUAS TANAM, PANEN, PRODUKTIVITAS DAN PRODUKSI UBI KAYU (UMBI BASAH)
DI KABUPATEN KUANTAN SINGINGI, 2005
Area of Planting, Harvest, Productivity and Cassava Production in Kuantan Singingi Regency, 2005

KECAMATAN <i>District</i>	LUAS TANAM BARU (Ha) <i>Area of Replanting</i>	LUAS PANEN (Ha) <i>Area of Harvest</i>	PRODUKSI (TON) <i>Production (Ton)</i>	PRODUKTIVITAS (Ton/Ha) <i>Productivity</i>
(1)	(2)	(3)	(4)	(5)
1. Kuantan Mudik	2	5	39,20	7,84
2. Hulu Kuantan	4	6	50,40	8040
3. Gunung Toar	4	4	32,96	8,24
4. Singingi	35	38	272,84	7,18
5. Singingi Hilir	143	165	1.201,20	7,28
6. Kuantan Tengah	19	11	88,55	8,05
7. Benai	35	57	501,60	8,80
8. Kuantan Hilir	9	9	80,64	8,96
9. Pangean	24	24	390,00	6,42
10. Logas Tanah Darat	28	21	197,40	9,40
11. Cerenti	13	13	121,94	9,38
12. Inuman	21	17	112,37	6,61
TOTAL	337	370	3.089,10	8,35

Sumber : Dinas Tanaman Pangan Kuantan Singingi
Source : *Food Crop Service, Kuantan Singingi Regency*

TABEL : 5.1.15
Table

LUAS TANAM, PANEN, PRODUKTIVITAS DAN PRODUKSI UBI JALAR (UMBI BASAH)
DI KABUPATEN KUANTAN SINGINGI, 2005
Area of Planting, Harvest, Productivity and Yams Production in Kuantan Singingi Regency, 2005

KECAMATAN <i>District</i>	LUAS TANAM BARU (Ha) <i>Area of Replanting</i>	LUAS PANEN (Ha) <i>Area of Harvest</i>	PRODUKSI (TON) <i>Production (Ton)</i>	PRODUKTIVITAS (Ton/Ha) <i>Productivity</i>
(1)	(2)	(3)	(4)	(5)
1. Kuantan Mudik	-	1	-	-
2. Hulu Kuantan	-	0	-	-
3. Gunung Toar	1	2	12,32	6,16
4. Singingi	31	34	212,16	6,24
5. Singingi Hilir	49	62	391,84	6,32
6. Kuantan Tengah	6	6	36,60	6,10
7. Benai	28	39	255,84	6,56
8. Kuantan Hilir	-	-	-	-
9. Pangean	5	4	24,60	6,15
10. Logas Tanah Darat	11	9	56,88	6,32
11. Cerenti	1	3	18,90	6,30
12. Inuman	-	-	-	-
TOTAL	132	160	1.009,14	6,31

Sumber : Dinas Tanaman Pangan Kuantan Singingi
Source : *Food Crop Service, Kuantan Singingi Regency*

TABEL
Table : 5.1.16

LUAS TANAM, PANEN, PRODUKTIVITAS DAN PRODUKSI SAYUR-SAYURAN
DI KABUPATEN KUANTAN SINGINGI, 2005
*Area of Planting, Harvest, Productivity and Vegetable Production in Kuantan Singingi Regency,
2005*

JENIS SAYURAN <i>Kind of Vegetable</i>	LUAS TANAM BARU (Ha) <i>Area of Replanting</i>	LUAS PANEN (Ha) <i>Area of Harvest</i>	PRODUKSI (TON) <i>Production (Ton)</i>	PRODUKTIVITAS (Ton/Ha) <i>Productivity</i>
(1)	(2)	(3)	(4)	(5)
1. Kacang Panjang <i>Long Nourishing Bean</i>	257	252	1.260	5
2. Cabe/Lombok <i>Chili</i>	220	244	1.952	8
3. Terung <i>Nightshade</i>	120	120	2.400	20
4. Ketimun <i>Cucumber</i>	175	179	6.265	35
5. Kangkung <i>Ipomoea</i>	103	78	780	10
6. Bayam <i>Spinach</i>	113	115	575	5
7. Tomat <i>Tomato</i>	2	4	18,30	4,58
TOTAL	990	992	13.250,30	13,36

Sumber : Dinas Tanaman Pangan Kabupaten Kuantan Singingingi
Source : *Food Crop Service Kuantan Singingi Regency*

TABEL
Table : 5.1.17

LUAS TANAM, PANEN, PRODUKTIVITAS DAN PRODUKSI KACANG PANJANG
DI KABUPATEN KUANTAN SINGINGI, 2005
Area of Planting, Harvest, Productivity and a Long Nourishing Bean Production in Kuantan Singingi Regency, 2005

KECAMATAN <i>District</i>	LUAS TANAM BARU (Ha) <i>Area of Replanting</i>	LUAS PANEN (Ha) <i>Area of Harvest</i>	PRODUKSI (TON) <i>Production (Ton)</i>	PRODUKTIVITAS (Ton/Ha) <i>Productivity</i>
(1)	(2)	(3)	(4)	(5)
1. Kuantan Mudik	3	6	30	5
2. Hulu Kuantan	6	6	3	5
3. Gunung Toar	8	8	40	5
4. Singingi	36	32	160	5
5. Singingi Hilir	93	93	465	5
6. Kuantan Tengah	12	12	60	5
7. Benai	34	34	170	5
8. Kuantan Hilir	5	7	35	5
9. Pangean	16	17	85	5
10. Logas Tanah Darat	23	22	110	5
11. Cerenti	11	9	45	5
12. Inuman	10	6	30	5
TOTAL	257	252	1.260	5

Sumber : Dinas Tanaman Pangan Kuantan Singingi
Source : Food Crop Service, Kuantan Singingi Regency

TABEL : 5.1.18
Table

LUAS TANAM, PANEN, PRODUKTIVITAS DAN PRODUKSI CABE (LOMBOK)
DI KABUPATEN KUANTAN SINGINGI, 2005
Area of Planting, Harvest, Productivity and Chili Production in Kuantan Singingi Regency, 2005

KECAMATAN <i>District</i>	LUAS TANAM BARU (Ha) <i>Area of Replanting</i>	LUAS PANEN (Ha) <i>Area of Harvest</i>	PRODUKSI (TON) <i>Production (Ton)</i>	PRODUKTIVITAS (Ton/Ha) <i>Productivity</i>
(1)	(2)	(3)	(4)	(5)
1. Kuantan Mudik	7	6	48	8
2. Hulu Kuantan	2	2	16	8
3. Gunung Toar	-	2	16	8
4. Singingi	30	29	232	8
5. Singingi Hilir	93	122	976	8
6. Kuantan Tengah	20	21	168	8
7. Benai	23	25	200	8
8. Kuantan Hilir	2	1	8	8
9. Pangean	19	14	112	8
10. Logas Tanah Darat	19	18	144	8
11. Cerenti	3	2	16	8
12. Inuman	2	2	16	8
TOTAL	220	244	1.952	8

Sumber : Dinas Tanaman Pangan Kuantan Singingi
Source : *Food Crop Service, Kuantan Singingi Regency*

TABEL : 5.1.19
Table

LUAS TANAM, PANEN, PRODUKTIVITAS DAN PRODUKSI TERONG
DI KABUPATEN KUANTAN SINGINGI, 2005
*Area of Planting, Harvest, Productivity and Nightshade Production in Kuantan Singingi Regency,
2005*

KECAMATAN <i>District</i>	LUAS TANAM BARU (Ha) <i>Area of Replanting</i>	LUAS PANEN (Ha) <i>Area of Harvest</i>	PRODUKSI (TON) <i>Production (Ton)</i>	PRODUKTIVITAS (Ton/Ha) <i>Productivity</i>
(1)	(2)	(3)	(4)	(5)
1. Kuantan Mudik	2	3	60	20
2. Hulu Kuantan	1	1	20	20
3. Gunung Toar	3	2	40	20
4. Singingi	28	29	580	20
5. Singingi Hilir	39	35	700	20
6. Kuantan Tengah	9	8	160	20
7. Benai	21	25	500	20
8. Kuantan Hilir	1	2	40	20
9. Pangean	-	-	-	20
10. Logas Tanah Darat	14	13	260	20
11. Cerenti	-	-	-	-
12. Inuman	2	2	40	20
TOTAL	120	120	2.400	20

Sumber : Dinas Tanaman Pangan Kuantan Singingi
Source : *Food Crop Service, Kuantan Singingi Regency*

TABEL
Table : 5.1.20

LUAS TANAM, PANEN, PRODUKTIVITAS DAN PRODUKSI KETIMUN
DI KABUPATEN KUANTAN SINGINGI, 2005
*Area of Planting, Harvest, Productivity and Cucumber Production in Kuantan Singingi Regency,
2005*

KECAMATAN <i>District</i>	LUAS TANAM BARU (Ha) <i>Area of Replanting</i>	LUAS PANEN (Ha) <i>Area of Harvest</i>	PRODUKSI (TON) <i>Production (Ton)</i>	PRODUKTIVITAS (Ton/Ha) <i>Productivity</i>
(1)	(2)	(3)	(4)	(5)
1. Kuantan Mudik	2	4	140	35
2. Hulu Kuantan	3	3	105	35
3. Gunung Toar	8	9	315	35
4. Singingi	27	28	980	35
5. Singingi Hilir	53	35	1.715	35
6. Kuantan Tengah	5	5	175	35
7. Benai	32	38	1.330	35
8. Kuantan Hilir	-	-	-	-
9. Pangean	13	14	490	35
10. Logas Tanah Darat	22	22	770	35
11. Cerenti	8	6	210	35
12. Inuman	2	1	35	35
				35
TOTAL	173	179	35	6.265

Sumber : Dinas Tanaman Pangan Kuantan Singingi
Source : *Food Crop Service, Kuantan Singingi Regency*

TABEL : 5.1.21
Table

LUAS TANAM, PANEN, PRODUKTIVITAS DAN PRODUKSI KANGKUNG
DI KABUPATEN KUANTAN SINGINGI, 2005
*Area of Planting, Harvest, Productivity and Ipomoea Production in Kuantan Singingi Regency,
2005*

KECAMATAN <i>District</i>	LUAS TANAM BARU (Ha) <i>Area of Replanting</i>	LUAS PANEN (Ha) <i>Area of Harvest</i>	PRODUKSI (TON) <i>Production (Ton)</i>	PRODUKTIVITAS (Ton/Ha) <i>Productivity</i>
(1)	(2)	(3)	(4)	(5)
1. Kuantan Mudik	1	1	10	10
2. Hulu Kuantan	2	2	20	10
3. Gunung Toar	-	-	-	-
4. Singingi	-	-	-	-
5. Singingi Hilir	37	30	300	10
6. Kuantan Tengah	8	-	-	-
7. Benai	18	8	80	10
8. Kuantan Hilir	7	8	80	10
9. Pangean	2	2	20	10
10. Logas Tanah Darat	22	22	220	10
11. Cerenti	4	5	50	10
12. Inuman	2	-	-	-
TOTAL	103	78	780	10

Sumber : Dinas Tanaman Pangan Kuantan Singingi
Source : Food Crop Service, Kuantan Singingi Regency

TABEL : 5.1.22
Table

LUAS TANAM, PANEN, PRODUKTIVITAS DAN PRODUKSI BAYAM
DI KABUPATEN KUANTAN SINGINGI, 2005
Area of Planting, Harvest, Productivity and Spinach Production in Kuantan Singingi Regency, 2005

KECAMATAN <i>District</i>	LUAS TANAM BARU (Ha) <i>Area of Replanting</i>	LUAS PANEN (Ha) <i>Area of Harvest</i>	PRODUKSI (TON) <i>Production (Ton)</i>	PRODUKTIVITAS (Ton/Ha) <i>Productivity</i>
(1)	(2)	(3)	(4)	(5)
1. Kuantan Mudik	1	1	5	5
2. Hulu Kuantan	4	4	20	5
3. Gunung Toar	-	-	-	-
4. Singingi	32	33	165	5
5. Singingi Hilir	30	23	115	5
6. Kuantan Tengah	6	8	40	5
7. Benai	14	19	95	5
8. Kuantan Hilir	2	3	15	5
9. Pangean	1	2	10	5
10. Logas Tanah Darat	22	22	110	5
11. Cerenti	-	-	-	-
12. Inuman	1	-	-	-
TOTAL	113	115	575	5

Sumber : Dinas Tanaman Pangan Kuantan Singingi
Source : Food Crop Service, Kuantan Singingi Regency

TABEL
Table : 5.1.23

LUAS TANAM, PANEN, PRODUKTIVITAS DAN PRODUKSI TOMAT
DI KABUPATEN KUANTAN SINGINGI, 2005
*Area of Planting, Harvest, Productivity and Tomato Production in Kuantan Singingi Regency,
2005*

KECAMATAN <i>District</i>	LUAS TANAM BARU (Ha) <i>Area of Replanting</i>	LUAS PANEN (Ha) <i>Area of Harvest</i>	PRODUKSI (TON) <i>Production (Ton)</i>	PRODUKTIVITAS (Ton/Ha) <i>Productivity</i>
(1)	(2)	(3)	(4)	(5)
1. Kuantan Mudik	-	-	-	-
2. Hulu Kuantan	-	-	-	-
3. Gunung Toar	-	-	-	-
4. Singingi	-	-	-	-
5. Singingi Hilir	-	-	-	-
6. Kuantan Tengah	-	-	-	-
7. Benai	-	-	-	-
8. Kuantan Hilir	-	-	-	-
9. Pangean	-	-	-	-
10. Logas Tanah Darat	-	-	-	-
11. Cerenti	2	4	18,30	4,57
12. Inuman	-	-	-	-
TOTAL	2	4	18,30	4,57

Sumber : Dinas Tanaman Pangan Kuantan Singingi
Source : *Food Crop Service, Kuantan Singingi Regency*

TABEL
Table : 5.1.24

LUAS TANAM, PANEN, PRODUKSI BUAH-BUAHAN MENURUT JENIS TANAMAN
DI KABUPATEN KUANTAN SINGINGI, 2005
Area of Planting, Harvest, Fruit Production by Kind of Plant in Kuantan Singingi Regency 2005

JENIS TANAMAN <i>Kind of Crop</i>	PENANAMAN BARU (POHON) <i>Replanting (Tree)</i>	POPULASI TANAMAN (POHON) <i>Crop Population (Tree)</i>	POPULASI TANAMAN YG MENGHASILKAN <i>Population of Crop Which Productive</i>	PRODUKSI (Ha) <i>Production (Ha)</i>
(1)	(2)	(3)	(4)	(5)
1. Alpokat <i>Avocado</i>	203	581	91	10,25
2. Belimbing	67	911	465	6,85
3. Duku/Langsat	463	50.578	14.778	662,61
4. Durian	31.787	95.827	29.668	1.993,37
5. Jambu Biji	11.556	22.538	7.497	689,08
6. Jambu Air	2.231	30.299	1.529	143,16
7. Jeruk <i>Orange</i>	261.257	224.914	142.042	25.464,20
8. Mangga <i>Mango</i>	1.58	39.943	22.188	754,79
9. Manggis	14.003	37.875	23.035	665,09
10. Nangka/Cempedak	1.497	13.278	10.268	1.185,95
11. Nenas <i>Pineapple</i>	3.225	27.578	16.241	90,82
12. Pepaya <i>Papaya</i>	2.041	13.875	9.319	260,56
13. Pisang <i>Banana</i>	24.457	129.964	48.838	53.906,62
14. Rambutan	2.213	99.561	58.446	5.659,05
15. Salak	3.102	3.502	408	8,86
16. Sawo	1.123	13.489	6.954	917,58
17. Sirsak <i>Sour Sop</i>	1.315	4.130	2.072	46,43
18. Melinjo	2.950	6.696	12.199	69,75
19. Sukun	1.011	13.918	2.024	715,02
TOTAL	366.088	829.457	408.062	93.250,04

Sumber : Dinas Tanaman Pangan Kuantan Singingi
Source : *Food Crop Service, Kuantan Singingi Regency*

TABEL
Table : 5.1.25

LUAS TANAM, PANEN, PRODUKSI BUAH-BUAHAN MENURUT JENIS TANAMAN
DI KECAMATAN KUANTAN MUDIK, 2005

Area of Planting, Harvest, Fruit Production by Kind of Plant in Kuantan Mudik District, 2005

JENIS TANAMAN <i>Kind of Crop</i>	PENANAMAN BARU (POHON) <i>Replanting (Tree)</i>	POPULASI TANAMAN (POHON) <i>Crop Population (Tree)</i>	POPULASI TANAMAN YG MENGHASILKAN <i>Population of Crop Which Productive</i>	PRODUKSI (Ha) <i>Production (Ha)</i>
(1)	(2)	(3)	(4)	(5)
1. Alpokat <i>Avocado</i>	0	54	15	0,90
2. Belimbing	0	0	0	0,00
3. Duku/Langsar	0	10.442	2.771	166,26
4. Durian	0	24.420	935	56,10
5. Jambu Biji	0	972	112	22,40
6. Jambu Air	0	0	0	0,00
7. Jeruk <i>Orange</i>	0	2.936	1.920	57,60
8. Mangga <i>Mango</i>	0	355	0	0,00
9. Manggis	0	5.262	125	5,00
10. Nangka/Cempedak	0	0	0	0,00
11. Nenas <i>Pineapple</i>	0	2.980	2.600	15,60
12. Pepaya <i>Papaya</i>	0	2.390	1.393	12,54
13. Pisang <i>Banana</i>	0	46.865	4.500	27.540,00
14. Rambutan	0	17.483	15.473	928,00
15. Salak	0	0	0	0,00
16. Sawo	0	298	798	47,88
17. Sirsak <i>Sour Sop</i>	0	0	0	0,00
18. Melinjo	0	1.150	1.150	0,00
19. Sukun	0	610	150	4,50
TOTAL	0	116.217	31.942	28.857,16

Sumber : Dinas Tanaman Pangan Kuantan Singingi

Source : Food Crop Service, Kuantan Singingi Regency

TABEL
Table : 5.1.26

LUAS TANAM, PANEN, PRODUKSI BUAH-BUAHAN MENURUT JENIS TANAMAN
DI KECAMATAN HULU KUANTAN, 2005

Area of Planting, Harvest, Fruit Production by Kind of Plant in Hulu Kuantan District, 2005

JENIS TANAMAN <i>Kind of Crop</i>	PENANAMAN BARU (POHON) <i>Replanting (Tree)</i>	POPULASI TANAMAN (POHON) <i>Crop Population (Tree)</i>	POPULASI TANAMAN YG MENGHASILKAN <i>Population of Crop Which Productive</i>	PRODUKSI (Ha) <i>Production (Ha)</i>
(1)	(2)	(3)	(4)	(5)
1. Alpokat <i>Avocado</i>	0	22	5	0,14
2. Belimbing	0	25	5	0,15
3. Duku/Langsar	0	300	0	0,00
4. Durian	0	770	25	,0,75
5. Jambu Biji	0	8	0	,0,15
6. Jambu Air	0	20	5	0,30
7. Jeruk <i>Orange</i>	0	5.700	500	2,00
8. Mangga <i>Mango</i>	0	210	50	1,70
9. Manggis	0	300	0	0,00
10. Nangka/Cempedak	0	18	10	1,36
11. Nenas <i>Pineapple</i>	50	25	5	0,24
12. Pepaya <i>Papaya</i>	0	20	5	0,02
13. Pisang <i>Banana</i>	100	1.950	200	70,00
14. Rambutan	0	500	50	3,00
15. Salak	0	0	0	0,00
16. Sawo	0	110	40	5,70
17. Sirsak <i>Sour Sop</i>	0	40	5	0,70
18. Melinjo	0	10	0	0,00
19. Sukun	0	0	0	0,00
TOTAL	125	10.028	905	86,21

Sumber : Dinas Tanaman Pangan Kuantan Singingi

Source : Food Crop Service, Kuantan Singingi Regency

TABEL
Table : 5.1.27

LUAS TANAM, PANEN, PRODUKSI BUAH-BUAHAN MENURUT JENIS TANAMAN
DI KECAMATAN GUNUNG TOAR, 2005

Area of Planting, Harvest, Fruit Production by Kind of Plant in Gunung Toar District, 2005

JENIS TANAMAN <i>Kind of Crop</i>	PENANAMAN BARU (POHON) <i>Replanting (Tree)</i>	POPULASI TANAMAN (POHON) <i>Crop Population (Tree)</i>	POPULASI TANAMAN YG MENGHASILKAN <i>Population of Crop Which Productive</i>	PRODUKSI (Ha) <i>Production (Ha)</i>
(1)	(2)	(3)	(4)	(5)
1. Alpokat <i>Avocado</i>	0	20	10	0,80
2. Belimbing	0	40	20	0,60
3. Duku/Langsar	0	210	0	0,00
4. Durian	50	380	50	1,50
5. Jambu Biji	0	30	10	4,50
6. Jambu Air	0	20	10	0,40
7. Jeruk <i>Orange</i>	0	5.400	2.000	60,00
8. Mangga <i>Mango</i>	0	585	50	0,51
9. Manggis	0	150	0	0,00
10. Nangka/Cempedak	15	70	30	2,70
11. Nenas <i>Pineapple</i>	0	70	30	0,34
12. Pepaya <i>Papaya</i>	0	95	90	5,27
13. Pisang <i>Banana</i>	0	5.000	1.000	2.220,00
14. Rambutan	100	670	70	4,20
15. Salak	0	0	0	0,00
16. Sawo	0	100	50	8,10
17. Sirsak <i>Sour Sop</i>	0	0	0	0,00
18. Melinjo	0	0	0	0,00
19. Sukun	10	20	10	0,90
TOTAL	175	12.860	3.430	2.309,82

Sumber : Dinas Tanaman Pangan Kuantan Singingi

Source : Food Crop Service, Kuantan Singingi Regency

TABEL : 5.1.28
Table

LUAS TANAM, PANEN, PRODUKSI BUAH-BUAHAN MENURUT JENIS TANAMAN
DI KECAMATAN SINGINGI, 2005

Area of Planting, Harvest, Fruit Production by Kind of Plant in Singingi District, 2005

JENIS TANAMAN <i>Kind of Crop</i>	PENANAMAN BARU (POHON) <i>New Planting (Tree)</i>	POPULASI TANAMAN (POHON) <i>Crop Population (Tree)</i>	POPULASI TANAMAN YG MENGHASILKAN <i>Population of Crop Which Productive</i>	PRODUKSI (Ha) <i>Production (Ha)</i>
(1)	(2)	(3)	(4)	(5)
1. Alpokat <i>Avocado</i>	60	60	23	0,69
2. Belimbing	0	0	0	0,00
3. Duku/Langsar	363	363	18	16,20
4. Durian	30.785	30.785	3.441	960,84
5. Jambu Biji	11.400	11.400	1.800	120,00
6. Jambu Air	1.860	1.860	400	74,78
7. Jeruk <i>Orange</i>	28.648	28.648	28.648	572,90
8. Mangga <i>Mango</i>	895	895	90	4,68
9. Manggis	13.780	13.780	12.270	285,50
10. Nangka/Cempedak	1.094	1.094	625	34,95
11. Nenas <i>Pineapple</i>	2.741	2.741	950	1,60
12. Pepaya <i>Papaya</i>	790	790	300	7,18
13. Pisang <i>Banana</i>	7.877	7.877	4.630	87,42
14. Rambutan	1.923	1.923	915	377,85
15. Salak	1.150	1.150	170	4,25
16. Sawo	716	716	370	24,00
17. Sirsak <i>Sour Sop</i>	1.300	1.300	740	14,67
18. Melinjo	365	365	1.550	69,75
19. Sukun	799	799	410	39,96
TOTAL	106.546	106.546	57.350	2.697,22

Sumber : Dinas Tanaman Pangan Kuantan Singingi

Source : Food Crop Service, Kuantan Singingi Regency

TABEL
Table : 5.1.29

LUAS TANAM, PANEN, PRODUKSI BUAH-BUAHAN MENURUT JENIS TANAMAN
DI KECAMATAN SINGINGI HILIR, 2005

Area of Planting, Harvest, Fruit Production by Kind of Plant in Singingi Hilir District, 2005

JENIS TANAMAN <i>Kind of Crop</i>	PENANAMAN BARU (POHON) <i>New Planting (Tree)</i>	POPULASI TANAMAN (POHON) <i>Crop Population (Tree)</i>	POPULASI TANAMAN YG MENGHASILKAN <i>Population of Crop Which Productive</i>	PRODUKSI (Ha) <i>Production (Ha)</i>
(1)	(2)	(3)	(4)	(5)
1. Alpokat <i>Avocado</i>	63	168	0	0,00
2. Belimbing	57	131	0	0,00
3. Duku/Langsar	0	45	0	0,00
4. Durian	41	1.313	0	0,00
5. Jambu Biji	107	5.530	3.000	76,00
6. Jambu Air	158	26.693	0	0,00
7. Jeruk <i>Orange</i>	1.500	32.950	15.850	195,00
8. Mangga <i>Mango</i>	182	587	0	0,00
9. Manggis	23	4.583	0	0,00
10. Nangka/Cempedak	31	1.749	1.100	157,50
11. Nenas <i>Pineapple</i>	165	1.705	1.000	2,60
12. Pepaya <i>Papaya</i>	740	1.385	500	3,60
13. Pisang <i>Banana</i>	13.150	19.890	6.000	3.700,00
14. Rambutan	70	2.970	2.350	159,00
15. Salak	800	800	0	0,00
16. Sawo	35	410	200	9,84
17. Sirsak <i>Sour Sop</i>	10	885	600	13,44
18. Melinjo	80	1.377	0	0,00
19. Sukun	42	976	350	18,72
TOTAL	17.254	104.147	30.950	4.335,70

Sumber : Dinas Tanaman Pangan Kuantan Singingi

Source : Food Crop Service, Kuantan Singingi Regency

TABEL
Table : 5.1.30

LUAS TANAM, PANEN, PRODUKSI BUAH-BUAHAN MENURUT JENIS TANAMAN
DI KECAMATAN KUANTAN TENGAH, 2005

Area of Planting, Harvest, Fruit Production by Kind of Plant in Kuantan Tengah District, 2005

JENIS TANAMAN <i>Kind of Crop</i>	PENANAMAN BARU (POHON) <i>Replanting (Tree)</i>	POPULASI TANAMAN (POHON) <i>Crop Population (Tree)</i>	POPULASI TANAMAN YG MENGHASILKAN <i>Population of Crop Which Productive</i>	PRODUKSI (Ha) <i>Production (Ha)</i>
(1)	(2)	(3)	(4)	(5)
1. Alpokat <i>Avocado</i>	0	0	0	0,00
2. Belimbing	0	36	23	1,37
3. Duku/Langsar	0	3.260	3.150	378,00
4. Durian	0	6.902	6.332	569,88
5. Jambu Biji	0	1.000	900	180,00
6. Jambu Air	0	0	0	0,00
7. Jeruk <i>Orange</i>	1	80.289	58.289	1.737,86
8. Mangga <i>Mango</i>	0	2.032	1.969	133,88
9. Manggis	0	3.662	3.610	288,80
10. Nangka/Cempedak	0	3.148	3.040	409,50
11. Nenas <i>Pineapple</i>	0	620	600	4,80
12. Pepaya <i>Papaya</i>	0	1.110	1.080	19,44
13. Pisang <i>Banana</i>	0	5.996	5.067	3.947,40
14. Rambutan	0	16.857	16.501	3.205,32
15. Salak	0	0	0	0,00
16. Sawo	0	1.000	285	39,15
17. Sirsak <i>Sour Sop</i>	0	0	0	0,00
18. Melinjo	0	840	800	0,00
19. Sukun	0	1.000	0	0,00
TOTAL	1	127.752	101.646	10.915,40

Sumber : Dinas Tanaman Pangan Kuantan Singingi

Source : Food Crop Service, Kuantan Singingi Regency

TABEL : 5.1.31
Table

LUAS TANAM, PANEN, PRODUKSI BUAH-BUAHAN MENURUT JENIS TANAMAN
DI KECAMATAN BENAI, 2005

Area of Planting, Harvest, Fruit Production by Kind of Plant in Benai District, 2005

JENIS TANAMAN <i>Kind of Crop</i>	PENANAMAN BARU (POHON) <i>New Planting (Tree)</i>	POPULASI TANAMAN (POHON) <i>Crop Population (Tree)</i>	POPULASI TANAMAN YG MENGHASILKAN <i>Population of Crop Which Productive</i>	PRODUKSI (Ha) <i>Production (Ha)</i>
(1)	(2)	(3)	(4)	(5)
1. Alpokat <i>Avocado</i>	0	60	10	1,68
2. Belimbing	0	43	14	1,75
3. Duku/Langsat	0	15.774	0	0,00
4. Durian	56	5.648	2.360	70,80
5. Jambu Biji	9	974	761	171,85
6. Jambu Air	43	79	54	2,98
7. Jeruk <i>Orange</i>	515	22.827	22.124	785,70
8. Mangga <i>Mango</i>	30	22.338	16.556	573,27
9. Manggis	0	311	392	5,84
10. Nangka/Cempedak	79	1.717	1.494	245,20
11. Nenas <i>Pineapple</i>	194	6.500	6.122	50,04
12. Pepaya <i>Papaya</i>	61	4.149	4.103	178,36
13. Pisang <i>Banana</i>	806	1.394	1.090	1.177,00
14. Rambutan	20	23.521	742	44,52
15. Salak	52	52	38	0,61
16. Sawo	32	3.405	291	245,01
17. Sirsak <i>Sour Sop</i>	5	100	95	6,76
18. Melinjo	4	706	822	0,00
19. Sukun	50	10.170	1.004	645,00
TOTAL	1.956	119.768	58.072	4.206,34

Sumber : Dinas Tanaman Pangan Kuantan Singingi 58.072
Source : Food Crop Service, Kuantan Singingi Regency

TABEL
Table : 5.1.32

LUAS TANAM, PANEN, PRODUKSI BUAH-BUAHAN MENURUT JENIS TANAMAN
DI KECAMATAN KUANTAN HILIR, 2005

Area of Planting, Harvest, Fruit Production by Kind of Plant in Kuantan Hilir District, 2005

JENIS TANAMAN <i>Kind of Crop</i>	PENANAMAN BARU (POHON) <i>New Planting (Tree)</i>	POPULASI TANAMAN (POHON) <i>Crop Population (Tree)</i>	POPULASI TANAMAN YG MENGHASILKAN <i>Population of Crop Which Productive</i>	PRODUKSI (Ha) <i>Production (Ha)</i>
(1)	(2)	(3)	(4)	(5)
1. Alpokat <i>Avocado</i>	0	2	0	0,00
2. Belimbing	0	3	0	0,00
3. Duku/Langsar	0	6.401	150	4,50
4. Durian	0	1.547	850	27,00
5. Jambu Biji	0	150	100	13,75
6. Jambu Air	0	240	130	18,70
7. Jeruk <i>Orange</i>	0	17.149	7.350	233,10
8. Mangga <i>Mango</i>	0	7.775	1.200	20,83
9. Manggis	0	195	70	3,15
10. Nangka/Cempedak	8	218	193	28,97
11. Nenas <i>Pineapple</i>	0	3.300	980	5,01
12. Pepaya <i>Papaya</i>	0	896	300	2,71
13. Pisang <i>Banana</i>	184	3.740	1.300	1.352,00
14. Rambutan	0	17.036	8.350	501,90
15. Salak	0	0	0	0,00
16. Sawo	0	5.330	3.500	447,00
17. Sirsak <i>Sour Sop</i>	0	3	3	0,06
18. Melinjo	1	708	500	0,00
19. Sukun	0	143	50	2,34
TOTAL	193	64.836	25.026	2.661,02

Sumber : Dinas Tanaman Pangan Kuantan Singingi
Source : *Food Crop Service, Kuantan Singingi Regency*

TABEL : 5.1.33
Table

LUAS TANAM, PANEN, PRODUKSI BUAH-BUAHAN MENURUT JENIS TANAMAN
DI KECAMATAN PANGEAN, 2005

Area of Planting, Harvest, Fruit Production by Kind of Plant in Pangean District, 2005

JENIS TANAMAN <i>Kind of Crop</i>	PENANAMAN BARU (POHON) <i>New Planting (Tree)</i>	POPULASI TANAMAN (POHON) <i>Crop Population (Tree)</i>	POPULASI TANAMAN YG MENGHASILKAN <i>Population of Crop Which Productive</i>	PRODUKSI (Ha) <i>Production (Ha)</i>
(1)	(2)	(3)	(4)	(5)
1. Alpokat <i>Avocado</i>	0	8	5	0,44
2. Belimbing	0	36	30	1,66
3. Duku/Langsar	0	984	950	13,50
4. Durian	5	1.928	1.100	33,00
5. Jambu Biji	0	65	30	7,28
6. Jambu Air	10	437	350	23,60
7. Jeruk <i>Orange</i>	0	6.110	500	11,00
8. Mangga <i>Mango</i>	80	1.272	300	10,20
9. Manggis	0	3.500	2.500	50,00
10. Nangka/Cempedak	150	435	300	44,55
11. Nenas <i>Pineapple</i>	0	80	50	0,39
12. Pepaya <i>Papaya</i>	300	430	95	6,94
13. Pisang <i>Banana</i>	400	4.070	10.500	5.500,00
14. Rambutan	0	2.935	200	12,00
15. Salak	300	300	0	0,00
16. Sawo	85	85	50	1,50
17. Sirsak <i>Sour Sop</i>	0	0	0	0,00
18. Melinjo	0	250	200	0,00
19. Sukun	0	0	0	0,00
TOTAL	1.330	22.925	17.160	5.716,06

Sumber : Dinas Tanaman Pangan Kuantan Singingi
Source : Food Crop Service, Kuantan Singingi Regency

TABEL
Table : 5.1.34

LUAS TANAM, PANEN, PRODUKSI BUAH-BUAHAN MENURUT JENIS TANAMAN
DI KECAMATAN LOGAS TANAH DARAT, 2005
Area of Planting, Harvest, Fruit Production by Kind of Plant in Logas Tanah Darat District, 2005

JENIS TANAMAN <i>Kind of Crop</i>	PENANAMAN BARU (POHON) <i>New Planting (Tree)</i>	POPULASI TANAMAN (POHON) <i>Crop Population (Tree)</i>	POPULASI TANAMAN YG MENGHASILKAN <i>Population of Crop Which Productive</i>	PRODUKSI (Ha) <i>Production (Ha)</i>
(1)	(2)	(3)	(4)	(5)
1. Alpokat <i>Avocado</i>	0	50	10	0,60
2. Belimbing	0	90	20	1,05
3. Duku/Langsat	100	800	30	3,00
4. Durian	800	2.650	250	150,50
5. Jambu Biji	0	600	400	40,00
6. Jambu Air	100	800	500	20,00
7. Jeruk <i>Orange</i>	2.000	1.300	1.500	55,00
8. Mangga <i>Mango</i>	350	1.050	200	4,08
9. Manggis	200	1.500	600	26,80
10. Nangka/Cempedak	100	1.500	1.000	157,50
11. Nenas <i>Pineapple</i>	100	5.000	1.300	10,20
12. Pepaya <i>Papaya</i>	100	1.000	500	10,35
13. Pisang <i>Banana</i>	1.000	12.500	3.000	3.000,00
14. Rambutan	50	3.500	2.500	150,00
15. Salak	800	1.200	200	4,00
16. Sawo	200	600	350	76,50
17. Sirsak <i>Sour Sop</i>	0	500	300	10,80
18. Kedondong	2.500	1.050	7.000	0,00
19. Melinjo	110	200	50	3,60
20. Sukun				
TOTAL	8.510	35.890	19.710	3.588,98

Sumber : Dinas Tanaman Pangan Kuantan Singingi
Source : *Food Crop Service, Kuantan Singingi Regency*

TABEL
Table : 5.1.35

LUAS TANAM, PANEN, PRODUKSI BUAH-BUAHAN MENURUT JENIS TANAMAN
DI KECAMATAN CERENTI, 2005

Area of Planting, Harvest, Fruit Production by Kind of Plant in Cerenti District, 2005

JENIS TANAMAN <i>Kind of Crop</i>	PENANAMAN BARU (POHON) <i>New Planting (Tree)</i>	POPULASI TANAMAN (POHON) <i>Crop Population (Tree)</i>	POPULASI TANAMAN YG MENGHASILKAN <i>Population of Crop Which Productive</i>	PRODUKSI (Ha) <i>Production (Ha)</i>
(1)	(2)	(3)	(4)	(5)
1. Alpokat <i>Avocado</i>	0	22	13	0,20
2. Belimbing	0	507	353	0,00
3. Duku/Langsar	0	11.879	7.709	81,15
4. Durian	0	19.334	14.225	255,00
5. Jambu Biji	0	539	384	12,65
6. Jambu Air	0	0	0	0,00
7. Jeruk <i>Orange</i>	0	14.865	3.341	20,60
8. Mangga <i>Mango</i>	0	2.704	1.733	4,20
9. Manggis	0	4.632	3.468	0,00
10. Nangka/Cempedak	0	3.329	2.476	103,72
11. Nenas <i>Pineapple</i>	0	4.557	2.604	0,00
12. Pepaya <i>Papaya</i>	40	1.610	913	13,93
13. Pisang <i>Banana</i>	290	19.172	11.051	33.820,80
14. Rambutan	0	11.416	11.245	269,88
15. Salak	0	0	0	0,00
16. Sawo	5	1.285	960	7,20
17. Sirsak <i>Sour Sop</i>	0	1.302	329	0,00
18. Melinjo	0	240	177	0,00
19. Sukun	0	0	0	0,00
TOTAL	335	97.393	60.981	4.589,33

Sumber : Dinas Tanaman Pangan Kuantan Singingi
Source : Food Crop Service, Kuantan Singingi Regency

TABEL
Table : 5.1.36

LUAS TANAM, PANEN, PRODUKSI BUAH-BUAHAN MENURUT JENIS TANAMAN
DI KECAMATAN INUMAN, 2005

Area of Planting, Harvest, Fruit Production by Kind of Plant in Inuman District, 2005

JENIS TANAMAN <i>Kind of Crop</i>	PENANAMAN BARU (POHON) <i>New Planting (Tree)</i>	POPULASI TANAMAN (POHON) <i>Crop Population (Tree)</i>	POPULASI TANAMAN YG MENGHASILKAN <i>Population of Crop Which Productive</i>	PRODUKSI (Ha) <i>Production (Ha)</i>
(1)	(2)	(3)	(4)	(5)
1. Alpokat <i>Avocado</i>	80	115	0	4,80
2. Belimbing	10	0	0	0,30
3. Duku/Langsar	0	120	0	0,00
4. Durian	50	150	100	3,00
5. Jambu Biji	40	1.270	0	40,50
6. Jambu Air	60	150	80	2,40
7. Jeruk <i>Orange</i>	1.020	6.740	20	0,70
8. Mangga <i>Mango</i>	50	140	40	1,44
9. Manggis	0	0	0	0,00
10. Nangka/Cempedak	20	0	0	0,00
11. Nenas <i>Pineapple</i>	0	0	0	0,00
12. Pepaya <i>Papaya</i>	10	0	40	0,22
13. Pisang <i>Banana</i>	650	1.510	500	1.492,00
14. Rambutan	50	750	50	3,00
15. Salak	0	0	0	0,00
16. Sawo	50	150	60	5,70
17. Sirsak <i>Sour Sop</i>	0	0	0	0,00
18. Melinjo	0	0	0	0,00
19. Sukun	0	0	0	0,00
TOTAL	2.090	11.095	890	1.554,06

Sumber : Dinas Tanaman Pangan Kuantan Singingi
Source : Food Crop Service, Kuantan Singingi Regency

TABEL
Table : 5.1.37

PERKEMBANGAN JENIS PENGGUNAAN LAHAN
DI KABUPATEN KUANTAN SINGINGI TAHUN 2004 – 2005

The Growth of Kind of Using Area in Kuantan Singingi Regency in 2004 – 2005

JENIS PENGGUNAAN LAHAN <i>Kind of Using Areas</i>	2004	2005
(1)	(2)	(3)
A, LAHAN SAWAH	17.487	16.721
1 Irigasi Teknis	300	575
2 Irigasi Setengah Teknis	3.496	2.851
3 Irigasi Sederhana	408	1.401
4 Irigasi Non PU	1.784	2.549
5 Tadah Hujan	8.533	-
6 Pasang Surut	-	5.993
7 Lebak	-	-
8 Polder dan Lainnya	-	-
9 Lahan Sementara Tidak Diusahakan	3.704	3.352
B, LAHAN KERING	753.680	731.619
1 Pekarangan	32.499	32.301
2 Tegal/Kebun	15.510	31.501
3 Ladang/Huma	6.328	5.626
4 Padang Rumput/Penggembala	1.620	1.116
5 Lahan Sementara Tidak Diusahakan	22.242	20.167
6 Ditanami Pohon/Hutan Rakyat	10.650	9.295
7 Hutan Negara	302.501	310.203
8 Perkebunan	223.917	202.714
9 Lainnya	133.942	115.078
10 Rawa – rawa/Tidak Ditanami	3.691	2.828
11 Tambak	200	200
12 Kolam/Tebat/Empat	580	590
TOTAL	771.189	748.340

Sumber : Dinas Tanaman Pangan Kuantan Singingi
Source : *Food Crop Service, Kuantan Singingi Regency*

TABEL
Table : 5.1.38

POTENSI DAN PENGGUNAAN LAHAN KERING UNTUK TANAMAN PANGAN
DI KABUPATEN KUANTAN SINGINGI, 2004-2005

Potentials and Using of Dry Land for Crops Kuantan Singingi Regency in 2004-2005

KECAMATAN <i>District</i>	POTENSI (Ha) <i>Potencies (Ha)</i>		LUAS LAHAN PENGGUNAAN (Ha) <i>Area Using (Ha)</i>	
	2004	2005	2004	2005
(1)	(2)	(3)		
1. Kuantan Mudik	24.889	24.889	1.035	1.035
2. Hulu Kuantan	9.253	9.253	956	956
3. Gunung Toar	10.112	10.112	933	933
4. Singingi	25.405	24.405	18.228	18.228
5. Singingi Hilir	21.531	21.531	11.672	11.672
6. Kuantan Tengah	5.523	5.523	4.589	4.589
7. Benai	16.930	16.930	14.924	14.924
8. Kuantan Hilir	3.118	3.118	2.113	2.113
9. Pangean	1.120	1.120	926	926
10. Logas Tanah Darat	3.210	3.210	2.904	2.904
11. Cerenti	14.721	14.721	1.102	1.102
12. Inuman	11.721	11.721	792	792
TOTAL	147.533	147.845	60.174	60.174

Sumber : Dinas Tanaman Pangan Kuantan Singingi
Source : *Food Crop Service, Kuantan Singingi Regency*

TABEL : 5.2.1
Table

LUAS AREAL PERAIRAN UMUM MENURUT KECAMATAN
DI KABUPATEN KUANTAN SINGINGI, 2005
Area of General Waters by District in Kuantan Singingi Regency, 2005

KECAMATAN <i>District</i>	PERAIRAN UMUM <i>General Waters</i>			TOTAL
	DANAU <i>Lake</i>	SUNGAI <i>River</i>	RAWA <i>Swamp</i>	
(1)	(2)	(3)	(4)	(5)
1. Kuantan Mudik	34	790	750	1.574
2. Hulu Kuantan	5,6	47	12	487,6
3. Gunung Toar	5	230	2.220	2.455
4. Singingi	42	228	63	333
5. Singingi Hilir	58	316	73	447
6. Kuantan Tengah	3	660	220	883
7. Benai	7	6,2	2.100	2.113,2
8. Kuantan Hilir	5	5	3	13
9. Pangean	43	90	201	334
10. Logas Tanah Darat	9	9,9	1.950	1.968,9
11. Cerenti	3,5	13	26	42,5
12. Inuman	5	195	80	280
TOTAL	220,1	3.012,1	7.698	10.931,2

Sumber : Dinas Perikanan Kuantan Singingi
Source : Fisheries Service, Kuantan Singingi Regency

TABEL
Table

: 5.2.2

PRODUKSI BENIH BBI TESO DAN NILAI RESTRIBUSI YANG DIPEROLEH
DI KABUPATEN KUANTAN SINGINGI, 2004 - 2005

Value of Retribution and Production of Fishpond by Kind of Fish in Kuantan Singingi Regency 2004 - 2005

JENIS BENIH BBI TESO <i>Kind of Fishpond</i>	2004		2005	
	PRODUKSI (EKOR) <i>Production</i> (Tail)	NILAI (Rp) <i>Value (Rp)</i>	PRODUKSI (EKOR) <i>Production</i> (Tail)	NILAI (Rp) <i>Value (Rp)</i>
	(1)	(2)	(3)	(4)
1. Mas	116.510	10.064.575	122.335	15.291.875
2. Nila Merah	-	-	-	-
3. Nila Gift	141.624	17.748.00	151.537	18.942.125
4. Gurame	-	-	-	-
5. Lele Dumbo	9.830	737.250	-	-
6. Baung	-	-	-	-
7. Patin	-	-	-	-
8. Bawal	-	-	-	-
9. Tawes	-	-	-	-
10. Kapiék	-	-	-	-
11. Calon Induk (Kg)	212	1.696.000	354,55	2.861.800
Jumlah Benih (Ekor)	232.940	25.334.100	273.872	34.234.000
Jumlah Calon Induk (Kg)	212	1.696.000	354,55	2.861.800

Sumber : Dinas Perikanan Kuantan Singingi

Source : Fisheries Service, Kuantan Singingi Regency

TABEL : 5.2.3
Table

LUAS KOLAM IKAN DIRINCI PER KECAMATAN
DI KABUPATEN KUANTAN SINGINGI, 2004 – 2005
Area of Fishpond by in Kuantan Singingi Regenc, 2004 - 2005

KECAMATAN <i>District</i>	2004		2005	
	LUAS KOLAM (Ha) <i>Area of Water (Ha)</i>	PRODUKSI (Ton) <i>Production (Ton)</i>	LUAS KOLAM (Ha) <i>Area of Water (Ha)</i>	PRODUKSI (Ton) <i>Production (Ton)</i>
(1)	(2)	(3)		
1. Kuantan Mudik	200,000	12,500	2,300	4,700
2. Hulu Kuantan	2,300	8,200	1,500	2,420
3. Gunung Toar	15,286	72,687	16,815	79,956
4. Singingi	14,000	33,600	15,400	36,96
5. Singingi Hilir	20,350	110,480	20,859	113,242
6. Kuantan Tengah	48,500	185,280	55,775	213,072
7. Benai	31,000	22,195	22,600	44,000
8. Kuantan Hilir	10,470	27,300	10,720	28,013
9. Pangean	8,350	39,955	8,767	43,950
10. Logas Tanah Darat	7,250	16,256	8,440	19,660
11. Cerenti	6,500	13,250	7,150	25,237
12. Inuman	1,025	4,800	1,134	5,266
TOTAL	365,031	546,503	171.46	616,476

Sumber : Dinas Perikanan Kuantan Singingi
Source : Fisheries Service, Kuantan Singingi Regency

TABEL : 5.2.4
Table

JUMLAH RTP BUDIDAYA KOLAM IKAN DIRINCI PER KECAMATAN
DI KABUPATEN KUANTAN SINGINGI, 2004 – 2005
*Number of Farmer House Hold (RTP) Per Residents in Kuantan Singingi Regency,
2004 – 2005*

KECAMATAN <i>District</i>	2004	2005
(1)	(2)	
1. Kuantan Mudik	57	22
2. Hulu Kuantan	20	10
3. Gunung Toar	128	130
4. Singingi	156	156
5. Singingi Hilir	458	207
6. Kuantan Tengah	437	458
7. Benai	120	128
8. Kuantan Hilir	143	83
9. Pangean	130	120
10. Logas Tanah Darat	105	93
11. Cerenti	110	89
12. Inuman	34	27
TOTAL	1.898	1.523

Sumber : Dinas Perikanan Kuantan Singingi
Source : Fisheries Service, Kuantan Singingi Regency

TABEL
Table : 5.3.1

JUMLAH TERNAK BESAR DAN KECIL DI KABUPATEN KUANTAN SINGINGI, 2005
Number of Big and Small Husbandry in Kuantan Singingi Regency, 2005

KECAMATAN <i>District</i>	JENIS TERNAK (Ekor) <i>Kind of Husbandry</i>							
	AYAM <i>Chicken</i>	ITIK <i>Duck</i>	KERBAU <i>Buffalo</i>		SAPI <i>Cow</i>		KAMBING <i>Goat</i>	
			JANTAN	BETINA	JANTAN	BETINA	JANTAN	BETINA
			<i>Male</i>	<i>Female</i>	<i>Male</i>	<i>Female</i>	<i>Male</i>	<i>Female</i>
(1)	(2)	(3)	(4)	(5)	(6)	(7)	(8)	(9)
1. Kuantan Mudik	82.672	797	505	1.380	1.014	2.032	486	724
2. Hulu Kuantan	14.886	-	146	481	155	589	214	519
3. Gunung Toar	33.985	708	210	437	569	722	352	611
4. Singingi	49.585	1.836	773	1.151	152	302	227	437
5. Singingi Hilir	22.578	1.172	211	1.050	137	198	194	557
6. Kuantan Tengah	77.067	7.355	470	2.001	405	2.187	466	1.560
7. Benai	46.893	2.638	292	1.472	785	2.738	603	1.550
8. Kuantan Hilir	47.575	1.503	269	640	342	1.099	511	1.050
9. Pangean	28.085	3.969	255	1.473	224	1.384	591	1.751
10. Logas Tanah Darat	16.776	333	3	2	178	851	79	262
11. Cerenti	29.878	1.944	189	1.014	152	1.043	920	2.460
12. Inuman	28.541	3.249	202	804	398	1.400	456	919
TOTAL	478.521	25.504	3.525	11.905	4.511	14.545	5.099	12.400

Sumber : Dinas Peternakan Kuantan Singingi
Source : Husbandry Service, Kuantan Singingi Regency

TABEL
Table

: 5.3.2 BANYAKNYA TERNAK BESAR YANG DIPOTONG DI KABUPATEN KUANTAN
SINGINGI, 2005
Number of Big Husbandry Slaughter in Kuantan Singingi Regency, 2005

BULAN <i>Month</i>	JENIS TERNAK			
	SAPI <i>Cow</i>		KERBAU <i>Buffalo</i>	
	2004	2005	2004	2005
(1)	(2)	(3)	(4)	(5)
1. Januari	24	1.004	54	199
2. Februari	23	39	40	34
3. Maret	26	32	54	48
4. April	22	25	41	44
5. Mei	26	31	48	48
6. Juni	29*	45	49	38
7. Juli	29	45	53	37
8. Agustus	26	40	57	48
9. September	24	32	58	44
10. Oktober	30	32	60	61
11. November	28	22	64	65
12. Desember	21	31	59	49
TOTAL	308	1.378	637	715

Sumber : Dinas Peternakan Kuantan Singingi
Source : Husbandry Service, Kuantan Singingi Regency

TABEL : 5.3.3
Table

BANYAKNYA HEWAN PENULAR RABIES YANG DIELIMINASI (EKOR) DI
KABUPATEN KUANTAN SINGINGI, 2005
Number of Canine Madness Infector in Kuantan Singingi Regency, 2005

KECAMATAN <i>District</i>	JUMLAH ANJING <i>Number of Dog</i>	KETERANGAN
(1)	(2)	(3)
1. Kuantan Mudik	15	
2. Hulu Kuantan	10	
3. Gunung Toar	10	
4. Singingi	17	
5. Singingi Hilir	10	
6. Kuantan Tengah	18	
7. Benai	12	
8. Kuantan Hilir	14	
9. Pangean	14	
10. Logas Tanah Darat	10	
11. Cerenti	12	
12. Inuman	12	
TOTAL	154	

Sumber : Dinas Peternakan Kuantan Singingi
Source : Husbandry Service, Kuantan Singingi Regency

TABEL : 5.3.4
Table

BANYAKNYA TERNAK BESAR YANG DIVAKSINASI SE DI KABUPATEN
KUANTAN SINGINGI, 2005

Number of Big Husbandry which SE Vaccinated in Kuantan Singingi Regency, 2005

KECAMATAN <i>District</i>	JUMLAH TERNAK <i>Number of Husbandry</i>	KETERANGAN
(1)	(2)	(3)
1. Kuantan Mudik	1.300	
2. Hulu Kuantan	850	
3. Gunung Toar	600	
4. Singingi	850	
5. Singingi Hilir	450	
6. Kuantan Tengah	1.250	
7. Benai	750	
8. Kuantan Hilir	600	
9. Pangean	850	
10. Logas Tanah Darat	550	
11. Cerenti	650	
12. Inuman	550	
TOTAL	9.250	

Sumber : Dinas Peternakan Kuantan Singingi
Source : Husbandry Service, Kuantan Singingi Regency

TABEL : 5.4.1
Table

LUAS AREAL DAN PRODUKSI TANAMAN PERKEBUNAN
DI KABUPATEN KUANTAN SINGINGI, 2005
Area and Production of Estate in Kuantan Singingi Regency, 2005

KOMODITAS <i>Commodity</i>	TOTAL (Ha) <i>Total (Ha)</i>	PRODUKSI (Ton) <i>Production (Ton)</i>
(1)	(5)	(6)
1. Karet <i>Rubber</i>	158.686,40	166.551,00
2. Kelapa Sawit <i>Palm Oil</i>	109.883,00	966.299,00
3. Kelapa Hibrida <i>Hybrid Coco</i>	2.146,35	14.144,29
4. Kelapa Dalam <i>Inner Coco</i>	2.275,45	16.940,29
5. Kakao <i>Cocoa</i>	3.222,81	11.558,24
6. Lainnya (Kopi, Pinang, Enau, Cengkeh, Kemiri, Kapuk, Lada, Jahe) <i>Others</i>	1.029,00	551,86
TOTAL	277.243,01	1.176.044,68

Sumber : Dinas Perkebunan Kuantan Singingi
Source : *Estate Service, Kuantan Singingi Regency*

TABEL
Table : 5.4.2

LUAS AREAL DAN PRODUKSI TANAMAN PERKEBUNAN
DI KECAMATAN KUANTAN MUDIK, 2005
Area and Production of Estate in Kuantan Mudik District, 2005

KOMODITAS <i>Commodity</i>	AREAL (HA) <i>Area (Ha)</i>	PRODUKSI (Ton) <i>Production (Ton)</i>
(1)	(2)	(3)
1. Karet <i>Rubber</i>	13.230,15	1.4956,00
2. Kelapa Sawit <i>Palm Oil</i>	21.789,00	187.387,00
3. Kelapa Hybrida <i>Hybrid Coco</i>	3.028,50	3.028,50
4. Kelapa Dalam <i>Inner Coco</i>	1.541,00	1.541,00
5. Kakao <i>Cocoa</i>	304,00	304,00
6. Lainnya (Kopi, Pinang, Enau, Cengkeh, Kemiri, Kapuk, Lada, Jahe) <i>Others</i>	214,50	214,50
TOTAL	40.107,15	40.107,15

Sumber : Dinas Perkebunan Kuantan Singingi
Source : *Estate Service, Kuantan Singingi Regency*

TABEL : 5.4.3
Table

LUAS AREAL DAN PRODUKSI TANAMAN PERKEBUNAN
DI KECAMATAN HULU KUANTAN, 2005
Area and Production of Estate in Hulu Kuantan District, 2005

KOMODITAS <i>Commodity</i>	AREAL (HA) <i>Area (Ha)</i>	PRODUKSI (Ton) <i>Production (Ton)</i>
(1)	(2)	(3)
1. Karet <i>Rubber</i>	10.345,54	10.717,00
2. Kelapa Sawit <i>Palm Oil</i>	2.123,00	16.270,00
3. Kelapa Hybrida <i>Hybrid Coco</i>	11,75	12,40
4. Kelapa Dalam <i>Inner Coco</i>	-	-
5. Kakao <i>Cocoa</i>	193,00	12.250,50
6. Lainnya (Kopi, Pinang, Enau, Cengkeh, Kemiri, Kapuk, Lada, Jahe) <i>Others</i>	54,50	46,55
TOTAL	12.727,23	28.296,45

Sumber : Dinas Perkebunan Kuantan Singingi
Source : *Estate Service, Kuantan Singingi Regency*

TABEL : 5.4.4
Table

LUAS AREAL DAN PRODUKSI TANAMAN PERKEBUNAN
DI KECAMATAN GUNUNG TOAR, 2005
Area and Production of Estate in Gunung Toar District, 2005

KOMODITAS <i>Commodity</i>	AREAL (HA) <i>Area (Ha)</i>	PRODUKSI (Ton) <i>Production (Ton)</i>
(1)	(2)	(3)
1. Karet <i>Rubber</i>	11.083,69	14.329,00
2. Kelapa Sawit <i>Palm Oil</i>	177,00	828,00
3. Kelapa Hybrida <i>Hybrid Coco</i>	12,33	10,08
4. Kelapa Dalam <i>Inner Coco</i>	38,00	387,45
5. Kakao <i>Cocoa</i>	296,00	2.340,30
6. Lainnya (Kopi, Pinang, Enau, Cengkeh, Kemiri, Kapuk, Lada, Jahe) <i>Others</i>	41,25	23,28
TOTAL	11.648,27	17.915,11

Sumber : Dinas Perkebunan Kuantan Singingi
Source : *Estate Service, Kuantan Singingi Regency*

TABEL
Table : 5.4.5

LUAS AREAL DAN PRODUKSI TANAMAN PERKEBUNAN
DI KECAMATAN SINGINGI, 2005

Area and Production of Estate in Singingi, District, 2005

KOMODITAS <i>Commodity</i>	AREAL (HA) <i>Area (Ha)</i>	PRODUKSI (Ton) <i>Production (Ton)</i>
(1)	(2)	(3)
1. Karet <i>Rubber</i>	16.335,75	18.944,00
2. Kelapa Sawit <i>Palm Oil</i>	14.699,00	168.315,00
3. Kelapa Hybrida <i>Hybrid Coco</i>	-	-
4. Kelapa Dalam <i>Inner Coco</i>	204,00	2.433,24
5. Kakao <i>Cocoa</i>	204,00	1.394,80
6. Lainnya (Kopi, Pinang, Enau, Cengkeh, Kemiri, Kapuk, Lada, Jahe) <i>Others</i>	111,00	62,07
TOTAL	31.553,75	191.149,11

Sumber : Dinas Perkebunan Kuantan Singingi

Source : *Estate Service, Kuantan Singingi Regency*

TABEL
Table : 5.4.6

LUAS AREAL DAN PRODUKSI TANAMAN PERKEBUNAN
DI KECAMATAN SINGINGI HILIR, 2005
Area and Production of Estate in Singingi Hilir District, 2005

KOMODITAS <i>Commodity</i>	AREAL (HA) <i>Area (Ha)</i>	PRODUKSI (Ton) <i>Production (Ton)</i>
(1)	(2)	(3)
1. Karet <i>Rubber</i>	11.864,37	14.111,00
2. Kelapa Sawit <i>Palm Oil</i>	21.269,23	177.763,00
3. Kelapa Hybrida <i>Hybrid Coco</i>	3,00	2,33
4. Kelapa Dalam <i>Inner Coco</i>	136,00	1.999,20
5. Kakao <i>Cocoa</i>	181,00	1.262,90
6. Lainnya (Kopi, Pinang, Enau, Cengkeh, Kemiri, Kapuk, Lada, Jahe) <i>Others</i>	72,50	127,05
TOTAL	33.526,10	195.265,48

Sumber : Dinas Perkebunan Kuantan Singingi
Source : *Estate Service, Kuantan Singingi Regency*

TABEL
Table : 5.4.7

LUAS AREAL DAN PRODUKSI TANAMAN PERKEBUNAN
DI KECAMATAN KUANTAN TENGAH, 2005
Area and Production of Estate in Kuantan Tengah District, 2005

KOMODITAS <i>Commodity</i>	AREAL (HA) <i>Area (Ha)</i>	PRODUKSI (Ton) <i>Production (Ton)</i>
(1)	(2)	(3)
1. Karet <i>Rubber</i>	13.230,15	14.956,00
2. Kelapa Sawit <i>Palm Oil</i>	21.789,00	187.387,00
3. Kelapa Hybrida <i>Hybrid Coco</i>	3.028,50	11.377,58
4. Kelapa Dalam <i>Inner Coco</i>	1.541,00	6.265,00
5. Kakao <i>Cocoa</i>	304,00	2.541,50
6. Lainnya (Kopi, Pinang, Enau, Cengkeh, Kemiri, Kapuk, Lada, Jahe) <i>Others</i>	214,50	67,00
TOTAL	40.107,15	222.591,08

Sumber : Dinas Perkebunan Kuantan Singingi
Source : *Estate Service, Kuantan Singingi Regency*

TABEL
Table : 5.4.8

LUAS AREAL DAN PRODUKSI TANAMAN PERKEBUNAN
DI KECAMATAN BENAI, 2005

Area and Production of Estate in Benai District, 2005

KOMODITAS <i>Commodity</i>	AREAL (HA) <i>Area (Ha)</i>	PRODUKSI (Ton) <i>Production (Ton)</i>
(1)	(2)	(3)
1. Karet <i>Rubber</i>	12.395,84	12.854,00
2. Kelapa Sawit <i>Palm Oil</i>	18.299,80	182.358,00
3. Kelapa Hybrida <i>Hybrid Coco</i>	80,00	116,00
4. Kelapa Dalam <i>Inner Coco</i>	78,00	1.142,70
5. Kakao <i>Cocoa</i>	250,20	2.097,78
6. Lainnya (Kopi, Pinang, Enau, Cengkeh, Kemiri, Kapuk, Lada, Jahe) <i>Others</i>	230,00	76,90
TOTAL	31.333,84	198.645,38

Sumber : Dinas Perkebunan Kuantan Singingi

Source : *Estate Service, Kuantan Singingi Regency*

TABEL : 5.4.9
Table

LUAS AREAL DAN PRODUKSI TANAMAN PERKEBUNAN
DI KECAMATAN KUANTAN HILIR, 2005
Area and Production of Estate in Kuantan Hilir District, 2005

KOMODITAS <i>Commodity</i>	AREAL (HA) <i>Area (Ha)</i>	PRODUKSI (Ton) <i>Production (Ton)</i>
(1)	(2)	(3)
1. Karet <i>Rubber</i>	15.539,85	14.266,00
2. Kelapa Sawit <i>Palm Oil</i>	145,00	562,00
3. Kelapa Hybrida <i>Hybrid Coco</i>	5,59	-
4. Kelapa Dalam <i>Inner Coco</i>	25,00	207,00
5. Kakao <i>Cocoa</i>	219,00	1.297,00
6. Lainnya (Kopi, Pinang, Enau, Cengkeh, Kemiri, Kapuk, Lada, Jahe) <i>Others</i>	73,00	31,22
TOTAL	16.007,44	16.363,72

Sumber : Dinas Perkebunan Kuantan Singingi
Source : *Estate Service, Kuantan Singingi Regency*

TABEL : 5.4.10
Table

LUAS AREAL DAN PRODUKSI TANAMAN PERKEBUNAN
DI KECAMATAN PANGEAN, 2005

Area and Production of Estate in Pangean District, 2005

KOMODITAS <i>Commodity</i>	AREAL (HA) <i>Area (Ha)</i>	PRODUKSI (Ton) <i>Production (Ton)</i>
(1)	(2)	(3)
1. Karet <i>Rubber</i>	9.717,69	13.243,00
2. Kelapa Sawit <i>Palm Oil</i>	2.564,00	12.666,00
3. Kelapa Hybrida <i>Hybrid Coco</i>	3,8	-
4. Kelapa Dalam <i>Inner Coco</i>	6,00	82,50
5. Kakao <i>Cocoa</i>	321,50	717,50
6. Lainnya (Kopi, Pinang, Enau, Cengkeh, Kemiri, Kapuk, Lada, Jahe) <i>Others</i>	32,00	26,94
TOTAL	12.644,99	26.735,94

Sumber : Dinas Perkebunan Kuantan Singingi

Source : Estate Service, Kuantan Singingi Regency

TABEL
Table : 5.4.11

LUAS AREAL DAN PRODUKSI TANAMAN PERKEBUNAN
DI KECAMATAN LOGAS TANAH DARAT, 2005
Area and Production of Estate in Logas Tanah Darat District, 2005

KOMODITAS <i>Commodity</i>	AREAL (HA) <i>Area (Ha)</i>	PRODUKSI (Ton) <i>Production (Ton)</i>
(1)	(2)	(3)
1. Karet <i>Rubber</i>	7.005,79	5.259,00
2. Kelapa Sawit <i>Palm Oil</i>	9.445,00	38.578,00
3. Kelapa Hybrida <i>Hybrid Coco</i>	9,84	4,50
4. Kelapa Dalam <i>Inner Coco</i>	76,00	1.121,00
5. Kakao <i>Cocoa</i>	88,00	2.449,50
6. Lainnya (Kopi, Pinang, Enau, Cengkeh, Kemiri, Kapuk, Lada, Jahe) <i>Others</i>	110,00	62,07
TOTAL	16.734,63	47.474,07

Sumber : Dinas Perkebunan Kuantan Singingi
Source : *Estate Service, Kuantan Singingi Regency*

TABEL
Table : 5.4.12

LUAS AREAL DAN PRODUKSI TANAMAN PERKEBUNAN
DI KECAMATAN CERANTI, 2005

Area and Production of Estate in Cerenti District, 2005

KOMODITAS <i>Commodity</i>	AREAL (HA) <i>Area (Ha)</i>	PRODUKSI (Ton) <i>Production (Ton)</i>
(1)	(2)	(3)
1. Karet <i>Rubber</i>	22.062,00	12.184,00
2. Kelapa Sawit <i>Palm Oil</i>	7.485,00	110.164,00
3. Kelapa Hybrida <i>Hybrid Coco</i>	4,06	4,95
4. Kelapa Dalam <i>Inner Coco</i>	4,25	65,00
5. Kakao <i>Cocoa</i>	97,25	750,13
6. Lainnya (Kopi, Pinang, Enau, Cengkeh, Kemiri, Kapuk, Lada, Jahe) <i>Others</i>	42,90	18,23
TOTAL	29.695,46	123.186,31

Sumber : Dinas Perkebunan Kuantan Singingi

Source : *Estate Service, Kuantan Singingi Regency*

TABEL
Table : 5.4.13

LUAS AREAL DAN PRODUKSI TANAMAN PERKEBUNAN
DI KECAMATAN INUMAN, 2005

Area and Production of Estate in Inuman District, 2005

KOMODITAS <i>Commodity</i>	AREAL (HA) <i>Area (Ha)</i>	PRODUKSI (Ton) <i>Production (Ton)</i>
(1)	(2)	(3)
1. Karet <i>Rubber</i>	10.600,00	8.629,00
2. Kelapa Sawit <i>Palm Oil</i>	4.326,00	37.621,00
3. Kelapa Hybrida <i>Hybrid Coco</i>	27,44	3,20
4. Kelapa Dalam <i>Inner Coco</i>	1,10	12,00
5. Kakao <i>Cocoa</i>	45,50	336,18
6. Lainnya (Kopi, Pinang, Enau, Cengkeh, Kemiri, Kapuk, Lada, Jahe) <i>Others</i>	27,35	1,55
TOTAL	15.027,39	46.602,93

Sumber : Dinas Perkebunan Kuantan Singingi

Source : Estate Service, Kuantan Singingi Regency

TABEL : 5.5.1 **LUAS HUTAN MENURUT TATA GUNA HUTAN KESEPAKATAN PROPINSI RIAU DI KABUPATEN KUANTAN SINGINGI, 2005**
Area of Forest by Forest Function System in Kuantan Singingi Regency, 2005

FUNGSI <i>Function</i>	LUAS (Ha) <i>Area (Ha)</i>	LOKASI
(1)	(2)	(3)
1. HUTAN LINDUNG	93.720	Tersebar di Seluruh Kecamatan
2. HUTAN PRODUKSI TETAP	8.801	
3. HUTAN PRODUKSI KONVERSI	297.100	
4. HUTAN PRODUKSI TERBATAS	257.702	
5. HUTAN SUAKA ALAM DAN WISATA	61.380	
6. AREAL PENGGUNAAN LAIN	46.400	
TOTAL	765.103	


Sumber : Dinas Kehutanan Kuantan Singingi
 Source : *Forestry Office of Kuantan Singingi Regency*

TABEL
Table : 5.5.2

LUAS KAWASAN HUTAN MENURUT EXECUTIVE SUMMARY RENCANA
TATA RUANG WILAYAH DI KABUPATEN KUANTAN SINGINGI, 2005
Area of Forest by RTRW Executive Summary in Kuantan Singingi Regency, 2005

FUNGSI <i>Function</i>	LUAS (Ha) <i>Area (Ha)</i>	KETERANGAN
(1)	(2)	(3)
1. HUTAN PEODUKSI TERBATAS	71.902	Tersebar di Seluruh Kecamatan
2. HUTAN KONVERSI	-	
3. KAWASAN HUTAN PRODUKSI	155.528	
4. HUTAN PPA/MARGA SATWA	103.080	
5. HUTAN TANAMAN INDUSTRI	121.460	
TOTAL	330.510	

Sumber : Dinas Kehutanan Kuantan Singingi
Source : Forestry Office of Kuantan Singingi Regency



INDUSTRI, PERDAGANGAN, KOPERASI, PERTAMGANGAN, ENERGI DAN AIR MINUM

*Industries, Trade, Cooperation,
Mining, Energy and Water Supply*

BAB VI INDUSTRI, PERDAGANGAN, KOPERASI, PERTAMBANGAN, ENERGI DAN AIR MINUM

6.1 PERTAMBANGAN

Potensi pertambangan di Kabupaten Kuantan Singingi pada umumnya belum di kelola. Kabupaten ini mempunyai potensi pertambangan pasir sungai, emas, batu bara dan kaolin. Untuk lebih jelas dapat dilihat pada tabel 6.1.

6.2 AIR MINUM

Air minum ataupun air bersih mempunyai peranan yang penting dalam kehidupan masyarakat

Produksi air minum Kabupaten Kuantan Singingi pada tahun 2005 sebesar **659.688 m³**, dan sejumlah 483.804 **m³** telah didistribusikan.

6.3 ENERGI

Kebijakan pemerintah di bidang kelistrikan ditujukan untuk meningkatkan kesejahteraan masyarakat dan mendorong kegiatan ekonomi. Untuk mencapai sasaran tersebut diupayakan peningkatan daya

CHAPTER VI INDUSTRY, TRADE, COOPERATION, MINING, ENERGY AND WATER SUPPLY

6.1 MINING

This Regency is potential in mining but all not process. This area has potential mining such as: river sand, coal, gold, and kaolin. This is presented in table 6.1.

6.2 Water Sold

Water sold or clean water play an important role in social life. Water production of Kuantan Singingi, 2005 are 659.688 cubic metres and 483.804 cubic metres are distributed.

6.3 ENERGY

The purpose of government policy on the electricity sector is to improve social welfare and encourage economic activities. To attain the objects mention above, government has to make the effort

tersebut diupayakan peningkatan daya terpasang pembangkit tenaga listrik serta perluasan jaringan distribusi agar tersedia tenaga listrik dalam jumlah yang cukup dengan pelayanan yang baik.

6.4 INDUSTRI

Industri kecil di Kabupaten Kuantan Singingi dapat dilihat pada tabel 6.4

6.5 PERDAGANGAN

Penerbitan SIUP dan TDP di Kabupaten Kuantan Singingi mengalami kemajuan yang pesat dari tahun 2004-2005. Hal ini dapat dilihat pada Tabel 6.5.

6.6 KOPERASI

Pertumbuhan jumlah koperasi di Kabupaten Kuantan Singingi mengalami kemajuan yang sangat pesat. Hal ini dapat dilihat dari banyaknya koperasi yang ada pada tahun 2004 sampai dengan tahun 2005. Demikian juga dengan jumlah keanggotaannya. Selanjutnya dapat dilihat pada tabel 6.6.

to increase the capacity installed and to extend distribution in order to supply the electrical power and to make better services.

6.4 INDUSTRY

Small industry in Kuantan Singingi Regency shown in table 6.4.

6.5 TRADE

The publishing of SIUP and TDP in Kuantan Singingi Regency 2004-2005 are rapidly increasing. It's shown in Table 6.5.

6.6 COOPERATION

Growth of cooperation's number in Kuantan Singingi Regency is increasing. It's shown in the number of cooperation, which is increasing in 2004-2005. The number of members are increasing too. Further, it shown in table 6.6.

TABEL
Table : 6.1.1

POTENSI PERTAMBANGAN PASIR SUNGAI DI KABUPATEN KUANTAN
SINGINGI, 2005

Number of River's Sand Mine in Kuantan Singingi Regency, 2005

LOKASI <i>Location</i>	POTENSI (M ³) <i>Potential</i>
(1)	(2)
1. Seberang Taluk	204.800.000
2. Logas	17.000.000
TOTAL	221.800.000

Sumber : Dinas Pertambangan dan Energi Kabupaten Kuantan Singingi
Source : *Mining and Energy Service Kuantan Singingi Regency*

TABEL
Table : 6.1.2

POTENSI PERTAMBANGAN EMAS DI KABUPATEN KUANTAN SINGINGI, 2005
Number of Gold Mine in Kuantan Singingi Regency 2005

LOKASI <i>Location</i>	LUAS AREA (Ha) <i>Areas</i>
(1)	(2)
1. Kuantan Mudik	-
2. Hulu Kuantan	-
3. Gunung Toar	-
4. Singingi	99,9
5. Singingi Hilir	-
6. Kuantan Tengah	8.480
7. Benai	-
8. Kuantan Hilir	-
9. Pangean	-
10. Logas Tanah Darat	-
11. Cerenti	-
12. Inuman	-
TOTAL	8.579,9

Sumber : Dinas Pertambangan dan Energi Kabupaten Kuantan Singingi
Source : *Mining and Energy Service Kuantan Singingi Regency*

TABEL
Table : 6.1.3

POTENSI PERTAMBANGAN BATU BARA DI KABUPATEN KUANTAN
SINGINGI, 2005

Number of Coal Mine in Kuantan Singingi Regency, 2005

KECAMATAN	LUAS AREA (Ha)
<i>District</i>	<i>Area</i>
(1)	(2)
1. Kuantan Mudik	9.839,45
2. Hulu Kuantan	-
3. Gunung Toar	-
4. Singingi	12.308,58
5. Singingi Hilir	-
6. Kuantan Tengah	-
7. Benai	-
8. Kuantan Hilir	-
9. Pangean	-
10. Logas Tanah Darat	-
11. Cerenti	-
12. Inuman	-
TOTAL	22.148,03

Sumber : Dinas Pertambangan dan Energi Kabupaten Kuantan Singingi
Source : *Mining and Energy Service Kuantan Singingi Regency*

TABEL
Table : 6.1.4

POTENSI PERTAMBANGAN KAOLIN DI KABUPATEN KUANTAN
SINGINGI, 2005

Number of Kaolin Mine in Kuantan Singingi Regency, 2005

LOKASI <i>Location</i>	POTENSI (Ton) <i>Potential</i>
(1)	(2)
1. Perhentian Luas	20.000.000
2. Sungai Jernih	25.000.000
3. Sungai Polohan	10.000.000
4. Pulau Panjang	11.000.000
5. Sungai Paku	9.000.000
TOTAL	75.000.000

Sumber : Dinas Pertambangan dan Energi Kabupaten Kuantan Singingi
Source : *Mining and Energy Service Kuantan Singingi Regency*

TABEL
Table : 6.2.1

JUMLAH AIR YANG DIPRODUKSI, DISEDIMENTASI, DAN
DIDISTRIBUSIKAN DI KABUPATEN KUANTAN SINGINGI, 2005
*Volume Water which Produced, Sedimented, and Distributed in Kuantan Singingi
Regency, 2005*

LOKASI <i>Locations</i>	JUMLAH AIR (M ³) / <i>Volume of Water (M³)</i>		
	PRODUKSI <i>Produced</i>	SEDIMENTASI <i>Sedimentation</i>	DISTRIBUSI <i>Distributed</i>
(1)	(2)	(3)	(4)
1. Lubuk Jambi	176.208	50.340	125.868
2. Teluk Kuantan	132.300	25.200	107.100
3. Benai	21.240	6.072	15.168
4. Pangean	81.900	23.400	58.500
5. Baserah	168.288	48.084	120.204
6. Cerenti	79.752	22.788	56.964
TOTAL	659.688	175.884	483.804

Sumber : PDAM Kab. Kuantan Singingi
Source : PDAM-of Kuantan Singingi Regency

TABEL
: 6.3.1
Table

BANYAKNYA RUMAH TANGGA PELANGGAN LISTRIK PLN DI KABUPATEN
KUANTAN SINGINGI, 2005
Number of Household Electric Customers in Kuantan Singingi Regency, 2005

KECAMATAN <i>District</i>	JUMLAH RUMAH TANGGA PELANGGAN LISTRIK <i>Number of Household Electric Customers</i>
(1)	(3)
1. Kuantan Mudik	1.174
2. Singingi	1.549
3. Kuantan Tengah	6.459
4. Kuantan Hilir	2.102
5. Cerenti	980
TOTAL	12.264
Sumber Source	: PLN Ranting Kab. Kuantan Singingi : <i>PLN of Kuantan Singingi Regency</i>

TABEL
Table : 6.3.2

BANYAKNYA PELANGGAN LISTRIK PLN MENURUT PENGGUNAAN DI
KABUPATEN KUANTAN SINGINGI, 2004 - 2005
Number of PLN Electric Costumers by Using in Kuantan Singingi Regency, 2004-2005

URAIAN <i>Specification</i>	2004	2005
(1)	(2)	(3)
1. RUMAH TANGGA UMUM <i>Common Household</i>	14.158	13.264
2. KANTOR TNI <i>Soldier Office</i>	12	10
3. KANTOR NON TNI <i>Non Soldier Office</i>	16	16
4. KANTOR PEMDA <i>Region Government Office</i>	42	43
5. PERUSAHAAN NEGARA <i>State Manufacture</i>	26	25
TOTAL	14.258	13.358

Sumber : PLN Ranting Kab. Kuantan Singingi
Source : *PLN of Kuantan Singingi Regency*

TABEL : 6.4.1
Table

BANYAKNYA INDUSTRI MENURUT JENIS INDUSTRI
DI KABUPATEN KUANTAN SINGINGI, 2005
Number of Industry by Kind of Industry in Kuantan Singingi Regency, 2005

JENIS INDUSTRI <i>Kind of Industry</i>	UNIT		
	USAHA	TENAGA KERJA	INVESTASI
	<i>Entrepreneur Unit</i>	<i>Employer</i>	(Rp. 000)
(1)	(2)	(3)	(4)
1. Industri Meuble	47	186	886.573
2. Industri Rumah Tangga Gelamai	3	5	7.000
3. Industri Rumah Tangga Gula Aren	3	4	3.000
4. Industri Bordir	3	20	50.000
5. Industri Moulding dan Komponen Bahan Bangunan	55	665	4.947.850
6. Industri Batu Bata	16	76	238.745
7. Industri Roti dan Makanan Kering	10	31	83.000
8. Industri Pandai Mas	12	20	262.000
9. Industri Barang Logam Siap Pasang	15	49	302.000
10. Industri Simplisia (Bahan Jamu)/Pengolahan Madu	4	8	56.000
11. Industri Anyaman dari Rotan dan Bambu	1	2	2.500
12. Industri Kerajinan Peci (Kopiah)	1	2	6.000
13. Industri Kerupuk dan Sejenisnya	30	90	83.500
14. Industri Kerajinan dan Souvenir Kayu	4	8	20.000
15. Industri Jasa Tukang Gigi	1	1	5.000
16. Industri Jasa Foto Copy	7	7	63.600
17. Jasa Penunjang Industri Motor Penggerak Mula	21	81	333.300
18. Industri Foto Studio	3	3	17.500
19. Industri Minuman Ringan Lemon	1	4	17.500
20. Industri Pembuatan Profil	5	15	75.000
21. Industri Genteng Pres	4	30	40.000

..... Lanjutan

JENIS INDUSTRI <i>Kind of Industry</i>	UNIT		INVESTASI
	USAHA <i>Entrepreneur Unit</i>	TENAGA KERJA <i>Empl30oyer</i>	
(1)	(2)	(3)	(4)
22. Industri Pembuatan Bubuk Kopi	1	3	38.000
23. Industri Pembuatan Tahu Tempe	3	12	48.000
24. Industri Media Rekaman dari Plastik	2	3	30.000
25. Industri Jahit Menjahit Pakaian Jadi	15	30	180.000
26. Industri Penempaan/Pandai Besi	15	45	75.000
27. Industri Pembubutan	3	12	150.000
TOTAL	285	1.412	8.021.068

Sumber : Dinas Industri Perdagangan dan Koperasi Kabupaten Kuantan Singingi
 Source : *Manufacturing, Trade and Cooperation Service Kuantan Singingi Regency*

TABEL : 6.5.1
Table

JUMLAH PENERBITAN SIUP PER KECAMATAN DI KABUPATEN KUANTAN SINGINGI, 2004 – 2005
Number of SIUP Publishing by District in Kuantan Singingi Regency, 2004 – 2005

KECAMATAN <i>District</i>	2004				2005			
	PK	PM	PB	TOTAL	PK	PM	PB	TOTAL
(1)	(2)	(3)	(4)	(5)	(6)	(7)	(8)	(9)
1. Kuantan Mudik	32	16	-	48	35	18	-	54
2. Hulu Kuantan	1	-	-	1	2	-	-	2
3. Gunung Toar	8	2	1	11	8	2	1	11
4. Singingi	59	11	5	72	64	12	5	81
5. Singingi Hilir	93	10	-	103	106	10	-	116
6. Kuantan Tengah	169	97	21	287	228	106	24	358
7. Benai	30	7	2	39	37	7	2	46
8. Kuantan Hilir	31	7	1	39	38	7	1	46
9. Pangean	15	4	-	19	16	4	-	20
10. Logas Tanah Darat	5	1	-	6	6	1	-	7
11. Cerenti	25	7	1	33	26	10	1	36
12. Inuman	25	2	-	27	25	2	-	27
TOTAL	490	164	31	685	591	179	34	804

Sumber : Dinas Industri Perdagangan dan Koperasi Kabupaten Kuantan Singingi
 Source : *Manufacturing, Trade and Cooperation Service, Kuantan Singingi*
 PK: Perusahaan Kecil (*Small Company*)
 PM: Perusahaan Menengah (*Middle Company*)
 PB: Perusahaan Besar (*Big Company*)

TABEL : 6.5.2 JUMLAH TANDA DAFTAR PERUSAHAAN (TDP) DI KABUPATEN KUANTAN
Table SINGINGI, 2004 – 2005
Number of Company Register in Kuantan Singingi Regency, 2004 – 2005

BENTUK BADAN USAHA	2004	2005
(1)	(2)	(3)
1. PT	26	28
2. KOPERASI	49	60
3. CV	282	320
4. Fa	-	-
5. Perusahaan Perorangan (PO)	344	414
6. BUL	-	-
TOTAL	700	821

Sumber : Dinas Industri Perdagangan dan Koperasi Kabupaten Kuantan Singingi
 Source : Manufacturing, Trade and Cooperation Service, Kuantan Singingi

TABEL : 6.5.3
Table

JUMLAH TANDA DAFTAR PERUSAHAAN (TDP) MENURUT KECAMATAN DI
KABUPATEN KUANTAN SINGINGI, 2005
Number of Company Register by District in Kuantan Singingi Regency, 2005

KECAMATAN <i>District</i>	BENTUK BADAN USAHA						TOTAL
	PT	KOP	CV	Fa	PO	BUL	
(1)	(2)	(3)	(4)	(5)	(6)	(7)	
1. Kuantan Mudik	-	-	3	-	3	-	6
2. Hulu Kuantan	-	1	-	-	-	-	1
3. Gunung Toar	-	-	-	-	-	-	-
4. Singingi	-	3	2	-	3	-	8
5. Singingi Hilir	1	2	-	-	8	-	11
6. Kuantan Tengah	1	2	27	-	43	-	73
7. Benai	-	1	1	-	5	-	7
8. Kuantan Hilir	-	1	3	-	6	-	10
9. Pangean	-	1	-	-	1	-	2
10. Logas Tanah Darat	-	-	-	-	-	-	-
11. Cerenti	-	-	2	-	1	-	3
12. Inuman	-	-	-	-	-	-	-
TOTAL	2	11	38	-	70	-	121

Sumber : Dinas Industri Perdagangan dan Koperasi Kabupaten Kuantan Singingi
Source : *Manufacturing, Trade and Cooperation Service, Kuantan Singingi*

TABEL
Table : 6.6.1

BANYAKNYA KOPERASI DAN ANGGOTANYA DI KABUPATEN KUANTAN SINGINGI,
2004 - 2005
Number of Cooperation and the Members Kuantan Singingi Regency, 2004 – 2005

KECAMATAN <i>District</i>	2004		2005	
	JUMLAH KOPERASI	JUMLAH ANGGOTA	JUMLAH KOPERASI	JUMLAH ANGGOTA
(1)	(2)	(3)	(5)	(6)
1. Kuantan Mudik	12	6.322	12	6.322
2. Hulu Kuantan	4	780	4	780
3. Gunung Toar	5	1.005	5	1.207
4. Singingi	20	5.125	20	5.128
5. Singingi Hilir	15	5.320	15	5.320
6. Kuantan Tengah	47	16.315	47	16.327
7. Benai	17	15.202	17	15.202
8. Kuantan Hilir	13	2.378	13	2.378
9. Pangean	11	2.101	11	2.101
10. Logas Tanah Darat	9	837	9	837
11. Cerenti	16	1.407	16	1.407
12. Inuman	4	1.111	4	1.111
TOTAL	172	57.553	172	58.120

Sumber : Dinas Industri Perdagangan dan Koperasi Kabupaten Kuantan Singingi
Source : *Manufacturing, Trade and Cooperation Service, Kuantan Singingi*



TRANSPORTASI

Transportation

VII TRANSPORTASI

7.1. Perhubungan Darat

Prasarana jalan merupakan urat nadi kelancaran lalu lintas di darat. Lancarnya arus lalu lintas akan sangat menunjang perkembangan perekonomian suatu daerah. Guna menunjang kelancaran perhubungan darat di Kabupaten Kuantan Singingi, pada tahun 2005 tercatat panjang jalan kabupaten 1.927.591 km. Di lihat kondisinya, jalan kabupaten yang baik tercatat sepanjang 459.257 km (23,83 persen), sedang 1.175.213 km (60,97 persen), dan rusak 293.121 km (15,20 persen). Jika panjang jalan dirinci menurut jenis permukaan, maka 14,83 persen jalan aspal, 37,58 persen jalan kerikil dan 47,59 persen jalan tanah

Apabila prasarana jalan diibaratkan sebagai urat nadi maka prasarana pengangkutan adalah ibarat darah yang mengalir melalui urat nadi tersebut, Pada tahun 2005, pada dinas perhubungan tercatat 69 buah bus umum, 5 buah angkutan umum dan 1.163 buah truk.

VII TRANSPORTATION

7.1. Land Transportation

Infrastructure of roads is a main factor needed to accelerate traffic activities on land. The acceleration of traffic will support economic activities in a region. In Kuantan Singingi Regency, 2005, the total length of regency roads was 1.927.591 For regency road, to be classified in good amounted 459.257 kilometers (23,83 percent), in moderate 1.175.213 kilometers (60,97 percent), in damaged 293.121 kilometers (15,20 percent). The length of regency roads by type: 14,83 percent roads, 37,58 percent gravel roads and 47,59 percent earth roads.

The infrastructure of transportation is as important as the roads infrastructure. In the Traffic Service, 2005, there are 69 buses, 5 Public Transportation and 1.163 truck.

TABEL : 7.1.1
Table

PANJANG JALAN KABUPATEN BERDASARKAN JENIS PERMUKAAN DI
KABUPATEN KUANTAN SINGINGI (IN KILOMETERS),
2003 - 2005
*Length of Regency Road Based on kind of Surface in Kuantan Singingi Regency
(In Kilometers), 2003 –2005*

JENIS PERMUKAAN <i>Surface</i>	JALAN KABUPATEN <i>Regency Road</i>		
	2003	2004	2005
(1)	(2)	(3)	(4)
1. ASPAL <i>Asphalted</i>	245.277	265.736	285.825
2. KERIKIL <i>Grave</i>	651.120	687.945	724.445
3. TANAH <i>Land</i>	995.068	928.721	917.321
TOTAL	1.891.465	1.882.402	1.927.591

Sumber : Dinas Permukiman dan Prasarana Wilayah

Source : *Settlement and Region Equipment Service*

TABEL : 7.1.2 PANJANG JALAN KABUPATEN BERDASARKAN KONDISI PERMUKAAN
Table : 7.1.2 JALAN DI KABUPATEN KUANTAN SINGINGI (IN KILOMETERS), 2003 - 2005
*Length of Regency Road Based on Surface Condition (In Kilometers),
 2003 – 2005*


JENIS PERMUKAAN <i>Surface</i>	JALAN KABUPATEN <i>Regency Road</i>		
	2003	2004	2005
(1)	(5)	(6)	(7)
1. BAIK <i>Good</i>	416.370	402.668	459.257
2. SEDANG <i>Moderate</i>	912.363	890.663	1.175.213
3. RUSAK <i>Damage</i>	562.732	589.071	293.121
TOTAL	1.891.465	1.882.402	1.927.591

Sumber : Dinas Permukiman dan Prasarana Wilayah
 Source : *Settlement and Region Equipment Service*

TABEL : 7.1.3 **BANYAKNYA KENDARAAN BERMOTOR YANG TERDAFTAR MENURUT JENIS DI KABUPATEN KUANTAN SINGINGI, 2005**
Number of Registered Vehicles by Type in Kuantan Singingi Regency, 2005

JENIS KENDARAAN <i>Type of Vehicles</i>	SIFAT KENDARAAN			JUMLAH <i>Total</i>
	UMUM	TIDAK UMUM	PEMERINTAH	
(1)	(2)	(3)	(4)	(5)
1. BUS UMUM <i>Bus</i>	28	39	2	69
2. ANGKUTAN UMUM <i>Public Transport</i>	3	2		5
3. TRUK <i>Truck</i>	39	1.112	12	1.163
TOTAL	70	1.153	14	1.237

Sumber : Dinas Perhubungan
 Source : Traffic Service



KEUANGAN DAN HARGA-HARGA

Finance and Prices

BAB VIII
KEUANGAN DAN HARGA-HARGA

CHAPTER VIII
FINANCE AND PRICES

8.1. Keuangan Daerah

8.1. Regional Finance

Dalam Perencanaan Anggaran dan Belanja Daerah, pemerintah menganut prinsip anggaran berimbang dan dinamis. Jumlah pendapatan daerah Kabupaten Kuantan Singingi tahun 2005 adalah 478,285 milyar rupiah dan jumlah belanja daerah sebesar 361,881 milyar rupiah.

In planning the state budget the government adopts a balanced and dynamic budget principle. The regional receipts of Kuantan Singingi Regency in 2005 was 478,285 billion rupiahs and the regional expenditure was 361,881 billion rupiahs.

8.2. Harga-harga

8.2. Prices

Statistik harga yang disajikan berasal dari harga produsen pertanian. Pencatatan harga-harga tersebut dilakukan setiap bulannya sepanjang tahun 2005. Harga produsen adalah harga penjualan atau harga yang diterima petani dan tidak termasuk ongkos pengangkutan. Untuk lebih jelasnya bisa dilihat pada tabel 8.2.

The price data here covers producers price by commodities monthly around the year. Producer price is the farm gate price or scale price received by farmers exclude cost transportation to market. It's shown in table 8.2.

TABEL : 8.1
Table

REALISASI ANGGARAN PENDAPATAN DAN BELANJA DAERAH (APBD)
DI KABUPATEN KUANTAN SINGINGI TAHUN 2005
Realization APBD in Kuantan Singingi Regency, 2005

NO	URAIAN	REALISASI (Rp)
(1)	(2)	(3)
I PENDAPATAN		
1.1	<u>Pendapatan Asli Daerah</u>	<u>13.462.625.757,74</u>
1.1.1	Pajak Daerah	1.602.613.432,26
1.1.2	Retribusi Daerah	3.699.504.125,50
1.1.3	Bagian Laba Usaha Daerah	0,00
1.1.4	Lain-lain Pendapatan Asli Daerah	8.160.508.199,98
1.2	<u>Dana Perimbangan</u>	<u>464.822.514.037,35</u>
1.2.1	Bagi Hasil Pajak dan Bukan Pajak	315.746.535.803,00
1.2.2	Dana Alokasi Umum	124.389.999.600,00
1.2.3	Dana Alokasi Khusus	10.161.214.365,00
1.2.4	Dana Perimbangan dari Propinsi	14.524.764.269,35
1.3	<u>Lain-lain Pendapatan yang Sah</u>	<u>0,00</u>
Jumlah Pendapatan		478.285.139.795,09
II BELANJA		
2.1	<u>APARATUR DAERAH</u>	<u>65.564.270.556,37</u>
2.1.1	<u>Belanja Administrasi dan Umum</u>	<u>41.838.040.024,37</u>
2.1.1.1	Belanja Pegawai/Personalia	25.508.624.784,37
2.1.1.2	Belanja Barang dan Jasa	10.358.222.375,00
2.1.1.3	Belanja Perjalanan Dinas	4.122.609.000,00
2.1.1.4	Belanja Pemeliharaan	1.848.583.865,00
2.1.2	<u>Belanja Operasi dan Pemeliharaan</u>	<u>13.416.981.278,00</u>
2.1.2.1	Banja Pegawai/Personalia	5.475.140.458,00
2.1.2.2	Belanja Barang dan Jasa	6.607.087.720,00
2.1.2.3	Belanja Perjalanan Dinas	1.221.073.100,00
2.1.2.4	Belanja Pemeliharaan	113.680.000,00
2.1.3	<u>Belanja Modal</u>	<u>10.309.249.254,00</u>
2.2	<u>PELAYANAN PUBLIK</u>	<u>296.317.442.735,92</u>
2.2.1	<u>Belanja Administrasi dan Umum</u>	<u>109.100.405.135,28</u>
2.2.1.1	Banja Pegawai/Personalia	92.527.224.845,00
2.2.1.2	Belanja Barang dan Jasa	13.267.958.722,00
2.2.1.3	Belanja Perjalanan Dinas	1.213.656.790,00
2.2.1.4	Belanja Pemeliharaan	2.091.564.778,28

2.2.2	<u>Belanja Operasi dan Pemeliharaan</u>	<u>37.774.971.913,16</u>
2.2.2.1	Balanja Pegawai/Personalia	5.618.005.000,00
2.2.2.2	Balanja Barang dan Jasa	24.196.376.283,00
2.2.2.3	Balanja Perjalanan Dinas	1.938.555.700,00
2.2.2.4	Balanja Pemeliharaan	6.022.034.930,16
2.2.3	<u>Belanja Modal</u>	<u>121.302.559.358,97</u>
2.3	BELANJA BAGI HASIL BANTUAN KEUANGAN	<u>20.488.319.375,00</u>
2.4	BELANJA TIDAK TERSANGKA	<u>7.651.186.953,51</u>
	Jumlah Belanja	361.881.713.292,29
	Surplus/Defisit	116.403.426.502,80
III PEMBIAYAAN		
3.1	<u>PENERIMAAN DAERAH</u>	
3.1.1	Sisa Lebih Perhitungan Anggaran Tahun Lalu	101.202.426.921,88
3.1.2	Transfer dari Dana Cadangan	0,00
3.1.3	Penerimaan Pinjaman dan Obligasi	0,00
3.1.4	Hasil Penjualan Aset Daerah yang Dipisahkan	0,00
	<u>Jumlah Penerimaan Daerah</u>	<u>101.202.426.921,88</u>
3.2	<u>PENGELUARAN DAERAH</u>	
3.2.1	Transfer ke Dana Cadangan	0,00
3.2.2	Penyertaan Modal	524.000.000,00
3.2.3	Pembayaran Utang Pokok yang Jatuh Tempo	0,00
3.2.4	Sisa Lebih Perhitungan Anggaran Tahun Berkenaan	217.081.853.424,68
	<u>Jumlah Pengeluaran Daerah</u>	<u>217.605.853.424,68</u>
	Jumlah Pembiayaan	(116.403.426.502,80)

Sumber : Sekretariat Daerah Kabupaten Kuantan Singingi
Source : Regional Secretariat Kuantan Singingi Regency

TABEL : 8.2.1
Table

RATA-RATA HARGA PRODUSEN BERAS DAN PALAWIJA DI KABUPATEN
Kuantan Singingi (Dalam Rp), 2004 – 2005
*Average of Rice and Second Crop Producer Value on Kuantan Singingi Regency
(in Rp), 2004 – 2005*

JENIS KOMODITI <i>Kind of Commodity</i>	TERTINGGI <i>Highest</i>		TERENDAH <i>Lowest</i>	
	2004	2005	2004	2005
(1)	(2)	(3)	(4)	(5)
1. Beras Solok	2.800	4.700	2.500	4.500
2. Beras Pulau Kijang	-	-	-	-
3. Beras Lokal Kuantan Singingi	2.800	4.300	2.500	4.100
4. Beras Jambi	-	-	-	-
5. Beras Pulut	4.500	6.500	4.300	6.300
6. Jagung Kuning Pipilan	2.000	1.800	1.500	1.500
7. Bawang Putih Import	-	-	-	-
8. Ketela Pohon Umbi Basah	1.000	1.300	500	1.000
9. Ketela Rambat Umbi Basah	2.000	1.800	1.500	1.600
10. Tepung Tapioka	-	-	-	-
11. Tepung Gaplek	-	-	-	-
12. Kacang Tanah (Wose)	6.500	4.500	6.000	4.000
13. Kacang Tanah Polong	5.800	9.000	5.500	2.700
14. Kedelai (Lokal)	-	6.000	-	5.500
15. Kedelai Import	-	-	-	-
16. Kacang Hijau	4.500	5.500	4.000	5.000
17. Sagu	-	-	-	-

Sumber : Dinas Tanaman Pangan Kabupaten Kuantan Singingi

Source : Food Crop Service Kuantan Singingi Regency

TABEL : 8.2.2
Table

RATA-RATA HARGA PRODUSEN SAYURAN DI KABUPATEN KUANTAN
SINGINGI (Dalam Rp), 2004 – 2005

*Average of Vegetable Producer Value on Kuantan Singingi Regency (in Rp),
2004 – 2005*

JENIS KOMODITI <i>Kind of Commodity</i>	TERTINGGI <i>Highest</i>		TERENDAH <i>Lowest</i>	
	2004	2005	2004	2005
(1)	(2)	(3)	(4)	(5)
1. Bayam	3.000	2.500	1.000	2.000
2. Bawang Prey	6.500	-	2.500	-
3. Bawang Merah	7.000	8.500	6.500	8.000
4. Bawang Putih Lokal	8.500	8.500	6.000	8.000
5. Bawang Putih Import	-	-	-	-
6. Buncis	2.500	2.000	2.000	18.000
7. Cabe Merah Besar	-	-	-	-
8. Cabea Merah Keriting	7.500	35.000	6.000	33.000
9. Cabe Rawit	7.500	30.000	6.000	28.000
10. Kangkung	2.000	2.000	1.000	1.500
11. Ketimun	2.500	2.000	1.000	1.500
12. Kol Bulat	2.500	2.500	800	2.200
13. Petsai/ Sawi Panjang	3.500	3.000	1.000	2.500
14. Kentang Mutu Sedang	2.500	2.500	2.000	2.000
15. Tomat Mutu Sedang	2.000	4.500	1.500	4.300
16. Wortel	2.500	2.500	1.500	2.000
17. Terong	1.000	2.000	600	1.500
18. Kacang Panjang	2.000	2.500	1.000	2.000
19. Labu Siam	-	-	-	-
20. Paria	2.500	1.500	1.500	2.000
21. Gambas	3.500	2.500	2.500	-

Sumber : Dinas Tanaman Pangan Kabupaten Kuantan Singingi

Source : Food Crop Service Kuantan Singingi Regency

TABEL : 8.2.3
Table

RATA-RATA HARGA PRODUSEN BUAH-BUAHAN DI KABUPATEN
KUANTAN SINGINGI (Dalam Rp), 2004 – 2005
Average of Fruit Producer Value on Kuantan Singingi Regency (in Rp), 2004 – 2005

JENIS KOMODITI <i>Kind of Commodity</i>	TERTINGGI <i>Highest</i>		TERENDAH <i>Lowest</i>	
	2004	2005	2004	2005
(1)	(2)	(3)	(4)	(5)
1. Alpokat	4.000	5.000	2.000	4.000
2. Jeruk Siam	2.500	5.000	1.500	3.500
3. Mangga	4.000	6.000	3.000	4.000
4. Nenas	-	3.500	-	2.500
5. Rambutan	2.500	1.500	1.000	1.000
6. Slak	-	4.500	-	3.000
7. Pisang Ambon	2.500	2.000	1.500	1.500
8. Pisang Tanduk	-	-	-	-
9. Pisang Raja Serai	2.500	-	1.500	-
10. Pisang Barangan	-	-	-	-
11. Semangka	1.500	2.000	800	1.500
12. Manggis	1.500	-	600	-
13. Pepaya	1.500	2.000	700	1.500
14. Sawo	2.000	2.000	1.000	1.500
15. Duku	2.000	-	1.000	-
16. Durian	6.000	5.000	3.500	4.000
17. Kedondong	1.500	1.500	1.000	1.000
18. Jambu Biji	500	-	700	-

Sumber : Dinas Tanaman Pangan Kabupaten Kuantan Singingi


Source : *Food Crop Service Kuantan Singingi Regency*

TABEL : 8.2.4
Table

RATA-RATA HARGA KONSUMEN BARANG KEBUTUHAN POKOK
KABUPATEN KUANTAN SINGINGI (Dalam Rp), 2004 – 2005
*Average of Basic Need Consumers Value on Kuantan Singingi Regency (in Rp),
2004 – 2005*

JENIS KOMODITI <i>Kind of Commodity</i>	SATUAN <i>Unity</i>	HARGA (Rp) <i>Price</i>		PERKEMBANGAN <i>Growth</i>
		2004	2005	
(1)	(2)	(3)	(4)	(5)
1. Beras Vietnam	Kg	3.000	-	-
2. Beras Dolog (Sokan)	Kg	3.500	5.406	+ 1.906
3. Beras Dolog	Kg	2.860	3.654	+ 794
4. Gula Pasir	Kg	4.000	6.300	+ 2.300
5. Minyak Goreng Filma	5 Ltr	29.000	36.783	+ 7.783
6. Minyak Goreng Tanpa Merk	Kg	4.500	5.858	+ 1.358
7. Mentega (Simas)	¼ Kg	2.500	2.500	-
8. Daging Sapi	Kg	37.500	47.917	+ 10.417
9. Daging Ayam Broiler	Kg	12.000	12.708	+ 708
10. Daging Ayam Ras	Kg	12.000	12.627	+ 627
11. Daging Ayam Kampung	Kg	17.000	20.921	+ 3.921
12. Telur Ayam Ras	Btr	500	557	+ 57
13. Telur Ayam Kampung	Btr	1.000	1.000	-
14. Susu Bubuk Dancow	400 gr	19.500	20.000	+ 500
15. Susu Bubuk Indomilk	400 gr	17.000	17.500	+ 500
16. Susu Kental Manis Enak	Klg	4.500	4.667	+ 167
17. Susu Kental Manis Dadu	Klg	3.750	4.033	+ 283
18. Susu Kental Kremer	Klg	4.500	4.500	-
19. Jagung Pipilan	Kg	1.500	2.448	+ 948
20. Garam Beryodium	250 gr	250	875	+ 625
21. Minyak Tanah	Ltr	1.250	2.017	+ 767
22. Tepung Terigu	Kg	4.000	4.313	+ 313

Sumber : Dinas Perindustrian Perdagangan dan Koperasi Kabupaten Kuantan Singingi
Source : *Industrial, Trade and Cooperation Service Kuantan Singingi Regency*



PENDAPATAN REGIONAL

Regional Income

BAB IX.
PENDAPATAN REGIONAL

**9. PRODUK DOMESTIK REGIONAL
BRUTO**

Berbagai program pembangunan telah dan akan dilaksanakan oleh pemerintah Kabupaten Kuantan Singingi untuk dapat lebih menggerakkan roda perekonomian di Kuantan Singingi. Sebagai sebuah kabupaten baru, Kuantan Singingi memang berusaha melakukan pembangunan yang lebih merata dan menyeluruh keberbagai aspek kehidupan masyarakat.

Tentunya pembangunan ekonomi makro yang dilakukan pemerintah daerah perlu di evaluasi agar dapat mengukur tingkat kemajuan pembangunan yang telah dicapai . Untuk hal tersebut, maka diperlukan beberapa indikator ekonomi. Salah satu indikator tersebut adalah angka Produk Domestik Regional Bruto. Melalui PDRB ini dapat dihasilkan indikator-indikator lainnya seperti laju pertumbuhan ekonomi secara regional maupun sektoral, tingkat kemakmuran penduduk, perubahan harga barang secara keseluruhan, struktur perekonomian dan perubahanya, dll.

CHAPTER IX.
REGIONAL INCOME

**9. GROSS REGIONAL DOMESTIC
PRODUCT**

Many development programs have been conducted and will be conducted by regional administration of Kuantan Singingi Regency. Kuantan Singingi Regency hardly tries to achieve spread evenly development through the entire aspect of life in the society.

The progress of development, conducted by the regional administration need to be annually observed. One of the measures of prosperity degree in the Gross Domestic Regional Product. For further information, it can yield some other indicators, such as economic growth both regional and by sector, measure of prosperity people, inflation, the distribution of domestic regional product and etc.

TABEL
Table

9.1.1

PRODUK DOMESTIK REGIONAL BRUTO ATAS DASAR HARGA
BERLAKU MENURUT LAPANGAN USAHA, 2003 – 2005 (Juta Rp)
*Gross Regional Domestic Product at Current Market Price by Industrial
Classification, 2003 – 2005 (Million Rp)*

LAPANGAN USAHA <i>Industrial Classification</i>	2003*	2004 *	2005 **
(1)	(2)	(3)	(4)
1. Pertanian/ <i>Agriculture</i>	2.037.756,66	2.509.642,33	3.201.086,03
2. Pertambangan dan Penggalian/ <i>Mining and Quarrying</i>	68.455,93	181.020,46	258.860,69
3. Industri Pengolahan/ <i>Manufacturing Industries</i>	526.437,85	757.079,32	875.033,53
4. Listrik & Air Minum/ <i>Electricity & Water</i>	6.341,98	7.630,24	8.528,48
5. Bangunan/ <i>Construction</i>	151.335,22	169.625,20	192.610,68
6. Perdagangan, Hotel & Restoran/ <i>Trade, Hotel & Restaurant</i>	188.096,70	226.372,54	279.648,50
7. Pengangkutan & Komunikasi/ <i>Transportation & Communication</i>	45.671,59	58.209,02	62.124,66
8. Keuangan, Persewaan & Jasa Perusahaan/ <i>Financial, Dwellings & Business Service</i>	34.432,83	47.749,77	52.850,60
9. Jasa-jasa/ <i>Service</i>	207.828,21	259.104,35	276.267,39
PDRB/ Total	3.266.356,97	4.216.633,22	5.207.010,56

Sumber : BPS Propinsi Riau

Source : BPS- Statistical of Riau Province

Keterangan:

*) Angka Perbaikan

**) Angka Sementara

TABEL
Table

9.1.2

PRODUK DOMESTIK REGIONAL BRUTO ATAS DASAR HARGA
KONSTAN MENURUT LAPANGAN USAHA, 2003 – 2005 (Juta Rp)
*Gross Regional Domestic Product at Constant Market Price by Industrial
Classification, 2003 – 2005 (Million Rp)*

LAPANGAN USAHA <i>Industrial Classification</i>	2003*	2004 *	2005 **
(1)	(2)	(3)	(4)
1. Pertanian/ <i>Agriculture</i>	1.106.361,97	1.165.081,23	1.223.751,49
2. Pertambangan dan Penggalian/ <i>Mining and Quarrying</i>	39.317,99	95.680,79	148.242,51
3. Industri Pengolahan/ <i>Manufacturing Industries</i>	141.845,77	158.210,22	172.538,83
4. Listrik & Air Minum/ <i>Electricity & Water</i>	3.654,13	3.809,59	3.942,44
5. Bangunan/ <i>Construction</i>	105.767,63	114.986,51	121.008,50
6. Perdagangan, Hotel & Restoran/ <i>Trade, Hotel & Restaurant</i>	141.549,94	151.423,31	163.757,44
7. Pengangkutan & Komunikasi/ <i>Transportation & Communication</i>	41.433,73	44.897,49	49.050,43
8. Keuangan, Persewaan & Jasa Perusahaan/ <i>Financial, Dwellings & Business Service</i>	21.044,84	23.977,50	25.712,92
9. Jasa-jasa/ <i>Service</i>	175.343,22	189.366,09	200.716,48
PDRB/ Total	1.773.319,21	1.947.432,73	2.108.721,03

Sumber : BPS Propinsi Riau

Source : BPS- Statistical of Riau Province

Keterangan:

*) Angka Perbaikan

**) Angka Sementara

TABEL
Table

9.1.3

DISTRIBUSI PROSENTASE PDRB ATAS DASAR HARGA BERLAKU
MENURUT LAPANGAN USAHA, 2003 – 2005
*Percentage Distribution GRDP at Current Market Price by Industrial
Classification, 2003 – 2005*

LAPANGAN USAHA <i>Industrial Classification</i>	2003*	2004 *	2005 **
(1)	(2)	(3)	(4)
1. Pertanian/ <i>Agriculture</i>	62,39	59,32	61,48
2. Pertambangan dan Penggalian/ <i>Mining and Quarrying</i>	2,10	4,29	4,97
3. Industri Pengolahan/ <i>Manufacturing Industries</i>	16,12	17,95	16,80
4. Listrik & Air Minum/ <i>Electricity & Water</i>	0,19	0,18	0,16
5. Bangunan/ <i>Construction</i>	4,63	4,02	3,70
6. Perdagangan, Hotel & Restoran/ <i>Trade, Hotel & Restaurant</i>	5,76	5,37	5,37
7. Pengangkutan & Komunikasi/ <i>Transportation & Communication</i>	1,40	1,38	1,19
8. Keuangan, Persewaan & Jasa Perusahaan/ <i>Financial, Dwellings & Business Service</i>	1,05	1,13	1,01
9. Jasa-jasa/ <i>Service</i>	6,36	6,14	5,31
PDRB/ <i>Total</i>	100,00	100,00	100,00

Sumber : BPS Propinsi Riau

Source : BPS- *Statistical of Riau Province*

Keterangan:

*) Angka Perbaikan

**) Angka Sementara

TABEL
Table

9.1.4

DISTRIBUSI PROSENTASE PDRB ATAS DASAR HARGA KONSTAN
MENURUT LAPANGAN USAHA, 2003 – 2005
*Percentage Distribution GRDP at Constant Market Price by Industrial
Classification, 2003 – 2005*

LAPANGAN USAHA <i>Industrial Classification</i>	2003*	2004 *	2005 **
(1)	(2)	(3)	(4)
1. Pertanian/ <i>Agriculture</i>	62,28	59,83	58,03
2. Pertambangan dan Penggalian/ <i>Mining and Quarrying</i>	2,21	4,91	7,03
3. Industri Pengolahan/ <i>Manufacturing Industries</i>	7,99	8,12	8,18
4. Listrik & Air Minum/ <i>Electricity & Water</i>	0,21	0,20	0,19
5. Bangunan/ <i>Construction</i>	5,95	5,90	5,74
6. Perdagangan, Hotel & Restoran/ <i>Trade, Hotel & Restaurant</i>	7,97	7,78	7,77
7. Pengangkutan & Komunikasi/ <i>Transportation & Communication</i>	2,33	2,31	2,33
8. Keuangan, Persewaan & Jasa Perusahaan/ <i>Financial, Dwellings & Business Service</i>	1,18	1,23	1,22
9. Jasa-jasa/ <i>Service</i>	9,87	9,72	9,52
PDRB/ <i>Total</i>	100,00	100,00	100,00

Sumber : BPS Propinsi Riau

Source : BPS- *Statistical of Riau Province*

Keterangan:

*) Angka Perbaikan

***) Angka Sementara

TABEL
Table 9.1.5

PENDAPATAN REGIONAL DAN ANGKA PERKAPITA KABUPATEN
KUANTAN SINGINGI ATAS DASAR HARGA BERLAKU, 2003 – 2005
*Regional Income and Income Per Capita Kuantan Singingi Regency at Current
Market Price, 2003 – 2005*

LAPANGAN USAHA <i>Industrial Classification</i>	2003*	2004 *	2005 **
(1)	(2)	(3)	(4)
1. Produk Domestik Regional Bruto/ <i>Gross Regional Domestic Product</i>	3.266.356,97	4.216.633,22	5.207.010,56
2. Penyusutan Barang-barang Modal/ <i>Capital Depreciation</i>	203.494,04	262.696,25	324.396,76
3. Produk Domestik Regional Netto/ <i>Net Regional Domestic Product</i>	3.062.862,93	3.953.936,97	4.882.613,81
4. Pajak tak Langsung/ <i>Net Indirect Tax</i>	76.759,39	99.090,88	122.364,75
5. Produk Domestik Regional Netto atas Dasar Biaya Faktor/ <i>Regional Domestic Product at Factor Price</i>	2.986.103,55	3.854.846,09	4.760.249,06
6. Jumlah Penduduk Pertengahan Tahun/ <i>Population at Mid Year</i>	241.018	242.853	243.471
7. Produk Domestik Bruto Perkapita/ <i>Gross Domestic Product per Capita</i>	13.552.336,23	17.362.903,57	21.386.574,02
8. Pendapatan Regional Perkapita/ <i>Income per Capita</i>	12.389.545,78	15.873.166,44	19.551.605,97

Sumber : BPS Propinsi Riau

Source : BPS- Statistical of Riau Province

Keterangan:

*) Angka Perbaikan

***) Angka Sementara

TABEL
Table 9.1.6

PENDAPATAN REGIONAL DAN ANGKA PERKAPITA KABUPATEN
KUANTAN SINGINGI ATAS DASAR HARGA KONSTAN, 2003 – 2005
*Regional Income and Income Per Capita Kuantan Singingi Regency at Constant
Market Price, 2003 – 2005*

LAPANGAN USAHA <i>Industrial Classification</i>	2003*	2004 *	2005 **
(1)	(2)	(3)	(4)
1. Produk Domestik Regional Bruto/ <i>Gross Regional Domestic Product</i>	1.776.319,21	1.944.515,67	2.108.721,03
2. Penyusutan Barang-barang Modal/ <i>Capital Depreciation</i>	110.664,69	121.143,33	131.373,32
3. Produk Domestik Regional Netto/ <i>Net Regional Domestic Product</i>	1.665.654,53	1.823.372,34	1.977.347,71
4. Pajak tak Langsung/ <i>Net Indirect Tax</i>	41.743,50	45.696,12	49.554,94
5. Produk Domestik Regional Netto atas Dasar Biaya Faktor/ <i>Regional Domestic Product at Factor Price</i>	1.623.911,02	777.676,23	1.927.792,77
6. Jumlah Penduduk Pertengahan Tahun/ <i>Population at Mid Year</i>	241.018	242.853	243.471
7. Produk Domestik Bruto Perkapita/ <i>Gross Domestic Product per Capita</i>	7.370.068,68	8.006.965,82	8.661.076,82
8. Pendapatan Regional Perkapita/ <i>Income per Capita</i>	6.737.716,79	7.319.968,15	7.917.956,43

Sumber : BPS Propinsi Riau

Source : BPS- Statistical of Riau Province

Keterangan:

*) Angka Perbaikan

***) Angka Sementara