

KECAMATAN JATI AGUNG DALAM ANGKA

JATI AGUNG DISTRICT IN FIGURES

2024

Volume 20, 2024



KECAMATAN JATI AGUNG DALAM ANGKA

JATI AGUNG DISTRICT IN FIGURES

2024

Volume 20, 2024

<https://lampungselatankab.bps.go.id>



KECAMATAN JATI AGUNG DALAM ANGKA
Jati Agung District in Figures
2024

Volume 20, 2024

Katalog /*Catalogue*: 1102001.1803070

ISSN: 2830-7410

Nomor Publikasi/*Publication Number*: 18030.24029

Ukuran Buku/*Book Size*: 14,8 cm x 21 cm

Jumlah Halaman/*Number of Pages* : xxiv+62 hal/*pages*

Penyusun Naskah/*Manuscript Drafter*:
BPS Kabupaten Lampung Selatan
BPS-Statistics Lampung Selatan Regency

Penyunting/*Editor*:
BPS Kabupaten Lampung Selatan
BPS-Statistics Lampung Selatan Regency

Pembuat Kover/*Cover Designer*:
BPS Kabupaten Lampung Selatan
BPS-Statistics Lampung Selatan Regency

Penerbit/*Publisher*
©BPS Kabupaten Lampung Selatan/*BPS-Statistics Lampung Selatan Regency*

Sumber Ilustrasi/*Illustration Source*:
Google Images

Dilarang mereproduksi dan/atau menggandakan sebagian atau seluruh isi buku ini untuk tujuan komersial tanpa izin tertulis dari Badan Pusat Statistik Kabupaten Lampung Selatan.
It is prohibited to reproduce and/or duplicate part or all of this book for commercial purpose without permission from BPS-Statistics Lampung Selatan Regency.

TIM PENYUSUN/COMPILERS
KECAMATAN JATI AGUNG DALAM ANGKA
Jati Agung District in Figures
2024
Volume 20, 2024

Pengarah/Director
Arif Rahman Maulana

Penanggung Jawab/Persons in Charge
Arif Rahman Maulana

Penyunting/Editors
Supardi • Nyoman Hariyana Binaloka

Pengolah Data dan Penulis Naskah/Data Processor and Writers
Supardi • Nyoman Hariyana Binaloka • Ade Irma Rilyani •
Wasilah Nur Astuti

Penata Letak/Layout Designers
Wasilah Nur Astuti

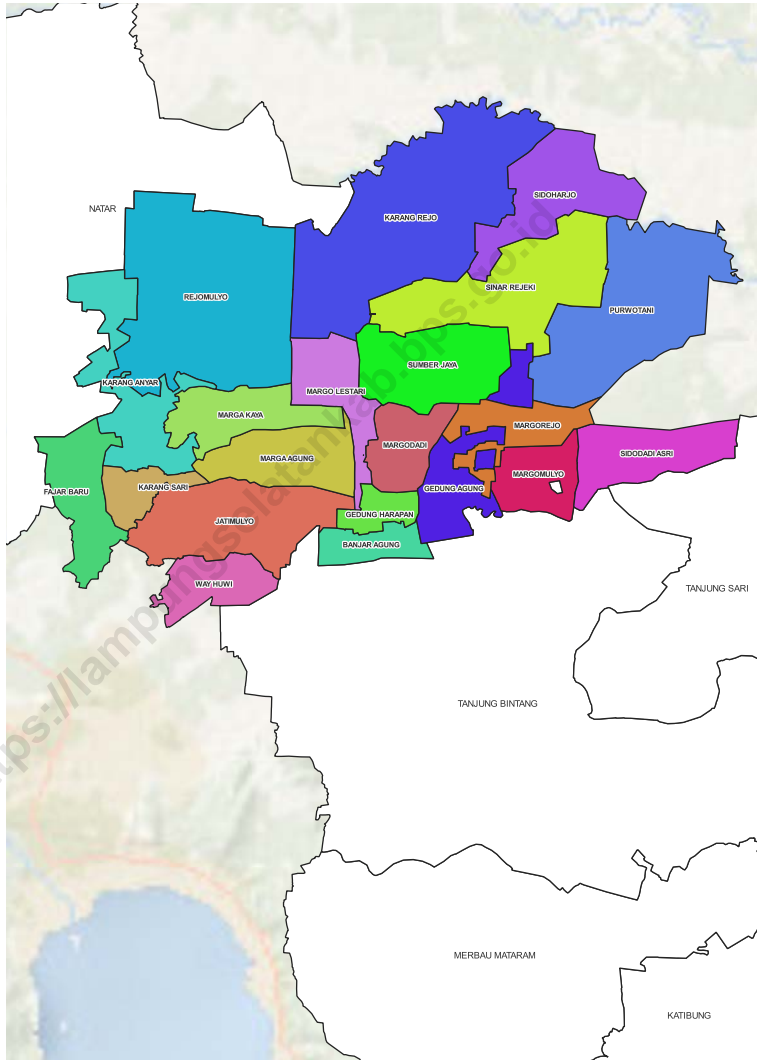
Penerjemah/Translators
Wasilah Nur Astuti

KONTRIBUTOR DATA/DATA CONTRIBUTORS

1. Badan Pusat Statistik/*BPS-Statistics Indonesia*
2. Dinas Kependudukan Dan Pencatatan Sipil Kabupaten Lampung Selatan/*Population and Civil Registration Office of Lampung Selatan Regency*
3. Dinas Kesehatan Kabupaten Lampung Selatan/*Public Health Office of Lampung Selatan Regency*
4. Kementerian Agama/*Ministry of Religious Affair*
5. Kementerian Pendidikan, Kebudayaan, Riset, dan Teknologi/*Ministry Education, Culture, Research, and Technology*
6. Pemerintah Daerah Kabupaten Lampung Selatan/*Regional Government of Lampung Selatan Regency*

<https://lampungselatankab.bps.go.id>

PETA WILAYAH KECAMATAN JATI AGUNG
MAP OF JATI AGUNG DISTRICT



KEPALA BPS KABUPATEN LAMPUNG SELATAN
HEAD OF BPS-STATISTICS LAMPUNG SELATAN REGENCY



ARIF RAHMAN MAULANA

KATA PENGANTAR

Puji syukur kami ucapkan kepada Allah Tuhan Yang Maha Esa atas perkenannya sehingga kami dapat dengan lancar dan tepat waktu menyelesaikan satu dari kewajiban institusional kami ini. Kecamatan Jati Agung Dalam Angka 2024 merupakan publikasi tahunan yang diterbitkan oleh BPS Kabupaten Lampung Selatan. Publikasi ini memuat beragam jenis data, baik data dasar maupun data sekunder.

Kami menyadari bahwa publikasi ini belum sepenuhnya memenuhi harapan pihak pemakai data khususnya para perencana, namun diharapkan dapat membantu melengkapi penyusunan rencana pembangunan di Kabupaten Lampung Selatan, khususnya di Kecamatan Jati Agung.

Ucapan terima kasih kami sampaikan kepada pihak-pihak yang telah membantu dalam upaya pelaksanaan dan penerbitan, sehingga publikasi ini dapat diselesaikan dengan baik. Walaupun publikasi ini telah disiapkan sebaik-baiknya, namun disadari masih ada kekurangan dan kesalahan yang terjadi. Untuk perbaikan publikasi ini, tanggapan dan saran yang bersifat konstruktif dari para pemakai sangat kami harapkan.

Kalianda, September 2024
Kepala BPS
Kabupaten Lampung Selatan



ARIF RAHMAN MAULANA

PREFACE

Praise our thanks to Allah that we earn safely finish one of our institutional duties. Jati Agung District in Figures 2024 is an annual publication written by BPS-Statistics Lampung Selatan Regency. This publication contains various types of data, both basic data and secondary data.

We realize that this publication has not fully met the expectations of data users, especially planners, but it is expected to help complete the preparation of development plans in Lampung Selatan Regency, especially in Jati Agung District.

Our sincerest appreciation and gratitude goes to all parties who have involved in the implementation and publication efforts, so that this publication can be completed properly. Although this publication has been prepared well, we realize that there are still deficiencies and mistakes that occur. For the improvement of this publication, feedback and constructive suggestions from users are highly expected and welcome.

*Kalianda, September 2024
Head of BPS-Statistics
Lampung Selatan Regency*



ARIF RAHMAN MAULANA

DAFTAR ISI/CONTENTS
KECAMATAN JATI AGUNG DALAM ANGKA
Jati Agung District in Figures
2024
 Volume 20, 2024

	Halaman <i>Page</i>
Kata Pengantar	xi
<i>Preface</i>	xii
Daftar Isi/ <i>Contents</i>	xiii
Daftar Tabel/ <i>List of Tables</i>	xv
Daftar Gambar/ <i>List of Figures</i>	xix
Penjelasan Umum/ <i>Explanatory Notes</i>	xxi
Daftar Singkatan/ <i>List of Abbreviation</i>	xxiii
1. Geografi/ <i>Geography</i>	1
2. Pemerintahan/ <i>Government</i>	9
3. Penduduk/ <i>Population</i>	17
4. Sosial dan Kesejahteraan Rakyat/ <i>Social and Welfare</i>	27
5. Pertanian/ <i>Agriculture</i>	45
Daftar Pustaka/ <i>Bibliography</i>	61

DAFTAR TABEL/LIST OF TABLES

Tabel Table		Halaman Page
1.	GEOGRAFI/GEOGRAPHY	
1.1	Luas Daerah dan Persentase terhadap Luas Kecamatan Menurut Desa/Kelurahan di Kecamatan Jati Agung, 2023 <i>Total Area and Percentage to District's Area by Villages/Kelurahan in Jati Agung District, 2023</i>	7
1.2	Jarak ke Ibukota Kecamatan, Ibukota Kabupaten, dan Ibukota Provinsi Menurut Desa/Kelurahan di Kecamatan Jati Agung (km), 2023 <i>Distance to the District Capital, Regency Capital, and Province Capital by Villages/Kelurahan in Jati Agung District (km), 2023</i>	8
2.	PEMERINTAHAN/GOVERNMENT	
2.1	Jumlah Dusun dan Rukun Tetangga (RT) Menurut Desa/Kelurahan di Kecamatan Jati Agung, 2023 <i>Number of Backwoods and Neighborhood Association by Villages/Kelurahan in Jati Agung District, 2023</i>	16
3.	PENDUDUK/POPULATION	
3.1	Penduduk, Distribusi Persentase Penduduk, Kepadatan Penduduk, Rasio Jenis Kelamin Penduduk Menurut Desa/Kelurahan di Kecamatan Jati Agung, 2023 <i>Population, Percentage Distribution of Population, Population Density, and Population Sex Ratio by Villages/Kelurahan in Jati Agung District, 2023</i>	24
3.2	Jumlah Penduduk Menurut Kelompok Umur dan Jenis Kelamin di Kecamatan Jati Agung, 2023 <i>Population by Age Groups and Sex in Jati Agung District, 2023</i>	26
4.	SOSIAL DAN KESEJAHTERAAN RAKYAT/SOCIAL AND WELFARE	
4.1	PENDIDIKAN EDUCATION	

Tabel Table	Halaman Page
4.1.1	Banyaknya Desa ¹ /Kelurahan yang Memiliki Fasilitas Sekolah Menurut Tingkat Pendidikan di Kecamatan Jati Agung, 2021 <i>Number of Villages¹/Kelurahan Having Educational Facilities by Educational Level in Jati Agung District, 2021</i> 37
4.1.2	Jumlah Sekolah Menurut Tingkat Pendidikan di Kecamatan Jati Agung, 2023/2024 <i>Number of Schools by Educational Level in Jati Agung District, 2023/2024</i> 38
4.1.3	Jumlah Guru Menurut Tingkat Pendidikan di Kecamatan Jati Agung, 2023/2024 <i>Number of Teachers by Educational Level in Jati Agung District, 2023/2024</i> 39
4.1.4	Jumlah Murid Menurut Tingkat Pendidikan di Kecamatan Jati Agung, 2023/2024 <i>Number of Pupils by Educational Level in Jati Agung District, 2023/2024</i> 40
4.2	KESEHATAN HEALTH
4.2.1	Banyaknya Desa ¹ /Kelurahan yang Memiliki Sarana Kesehatan Menurut Jenis Sarana Kesehatan di Kecamatan Jati Agung, 2021 <i>Number of Villages¹/Kelurahan Health Facilities by Type of Health Facilities in Jati Agung District, 2021</i> 41
4.2.2	Jumlah Tenaga Kesehatan Menurut Jenis Tenaga Kesehatan di Kecamatan Jati Agung, 2020-2023 <i>Number of Health Human Resources by Type of Health Human Resources in Jati Agung District, 2020-2023</i> 42
4.2.3	Jumlah Rumah Sakit Umum, Rumah Sakit Khusus, Puskesmas, Klinik Pratama, dan Posyandu di Kecamatan Jati Agung, 2020-2023 <i>Number of General Hospital, Specialized Hospital, Public Health Center, Primary Clinic, and Integrated Health Post in Jati Agung District, 2020-2023</i> 43

5. PERTANIAN/AGRICULTURE

Tabel Table	Halaman Page	
5.1	Luas Panen Tanaman Sayuran dan Buah-buahan Semusim Menurut Jenis Tanaman di Kecamatan Jati Agung, 2020–2023 <i>Harvested Area of Seasonal Vegetables and Fruits by Kind of Plant in Jati Agung District, 2020–2023</i>	54
5.2	Produksi Tanaman Sayuran dan Buah-buahan Semusim Menurut Jenis Tanaman di Kecamatan Jati Agung, 2020–2023 <i>Production of Seasonal Vegetables and Fruits by Kind of Plant in Jati Agung District, 2020–2023</i>	55
5.3	Luas Panen Tanaman Biofarmaka Menurut Jenis Tanaman di Kecamatan Jati Agung, 2020–2023 <i>Harvested Area of Medicinal Plants by Kind of Plant in Jati Agung District, 2020–2023</i>	56
5.4	Produksi Tanaman Biofarmaka Menurut Jenis Tanaman di Kecamatan Jati Agung, 2020–2023 <i>Production of Medicinal Plants by Kind of Plant in Jati Agung District, 2020–2023</i>	57
5.5	Luas Panen Tanaman Hias Menurut Jenis Tanaman di Kecamatan Jati Agung (m ²), 2020–2023 <i>Harvested Area of Ornamental Plants by Kind of Plant in Jati Agung District (m²), 2020–2023</i>	58
5.6	Produksi Tanaman Hias Menurut Jenis Tanaman di Kecamatan Jati Agung (tangkai), 2020–2023 <i>Production of Ornamental Plants by Kind of Plant n Jati Agung District (stalks), 2020–2023</i>	59
5.7	Produksi Buah-Buahan dan Sayuran Tahunan Menurut Jenis Tanaman di Kecamatan Jati Agung (kuintal), 2020–2023 <i>Production of Annual Fruits and Vegetables by Kind of Plant in Jati Agung District (quintal), 2020–2023</i>	60

DAFTAR GAMBAR/LIST OF FIGURES

Gambar Figures	Halaman Page	
1.1	Luas Daerah Menurut Desa/Kelurahan di Kecamatan Jati Agung (km ²), 2023 <i>Total Area by Villages/Kelurahan in Jati Agung District (sq.km), 2023 .</i>	5
1.2	Jarak ke Ibukota Kecamatan Menurut Desa/ Kelurahan di Kecamatan Jati Agung (km), 2023 <i>Distance to the District Capital by Villages/Kelurahan in Jati Agung District (km), 2023</i>	6
2.1	Jumlah Dusun Menurut Desa/Kelurahan di Kecamatan Jati Agung, 2023 <i>Number of Backwoods by Villages/Kelurahan in Jati Agung District, 2023</i>	14
2.2	Jumlah Rukun Tetangga (RT) Menurut Desa/ Kelurahan di Kecamatan Jati Agung, 2023 <i>Number of Neighborhood Association by Villages/Kelurahan in Jati Agung District, 2023</i>	15
3.1	Persentase Penduduk Menurut Desa/Kelurahan di Kecamatan Jati Agung (%), 2023 <i>Percentage of Population by Villages/Kelurahan in Jati Agung District (%), 2023</i>	22
3.2	Jumlah Penduduk Menurut Kelompok Umur dan Jenis Kelamin di Kecamatan Jati Agung, 2023 <i>Population by Age Groups and Sex in Jati Agung District, 2023.....</i>	23
4.1	Jumlah Sekolah Menurut Tingkat Pendidikan di Kecamatan Jati Agung, 2023/2024 <i>Number of Schools by Educational Level in Jati Agung District, 2023/2024</i>	35
4.2	Jumlah Posyandu di Kecamatan Jati Agung, 2020-2023 <i>Number of Integrated Health Post in Jati Agung District, 2020-2023 ...</i>	36
5.1	Produksi Tanaman Sayuran Semusim Menurut Jenis Tanaman di Kecamatan Jati Agung (kuintal), 2023 <i>Production of Seasonal Vegetables by Kind of Plant in Jati Agung District (quintal), 2023.....</i>	52

Gambar
FIGURES

Halaman
Page

5.2	Produksi Pisang di Kecamatan Jati Agung (kuintal), 2020–2023 <i>Production of Bananas in Jati Agung District (quintal), 2020– 2023 ...</i>	53
-----	---	----

<https://lampungselatankab.bps.go.id>

PENJELASAN UMUM/EXPLANATORY NOTES

Tanda-tanda, satuan-satuan, dan lain-lainnya yang digunakan dalam publikasi ini adalah sebagai berikut:

Symbols, measurement units, and acronyms which are used in this publication, are as follows:

1. TANDA-TANDA/SYMBOLS

Data tidak tersedia/ <i>Data not available</i>	: ...
Tidak ada atau nol / <i>Null or zero</i>	: -
Data dapat diabaikan/ <i>Data negligible</i>	: ~0
Tanda decimal/ <i>Decimal point</i>	: ,
Data tidak dapat ditampilkan/ <i>Not applicable</i>	: NA
Angka estimasi/ <i>Estimated figures</i>	: e
Angka diperbaiki/ <i>Revised figures</i>	: r
Angka sementara/ <i>Preliminary figures</i>	: *
Angka sangat sementara/ <i>Very preliminary figures</i>	: **
Angka sangat sangat sementara/ <i>Very very preliminary figures</i>	: ***

2. SATUAN/UNITS

barel/ <i>barrel</i>	: 158,99 liter/ <i>litres</i> = 1/6,2898 m ³
hektare (ha)/ <i>hectare (ha)</i>	: 10.000 m ²
kilometer (km)/ <i>kilometres (km)</i>	: 1.000 meter/ <i>meters (m)</i>
knot/ <i>knot</i>	: 1,8523 km/jam (<i>km/hour</i>)
kuintal/ <i>quintal</i>	: 100 kg
KWh	: 1.000 Watt <i>hour</i>
MWh	: 1.000 KWh
liter (untuk beras)/ <i>litre (for rice)</i>	: 0,80 kg
MMSCF	: 1/35,3 m ³
metrik ton (m.ton)/ <i>metric ton (m. ton)</i>	: 0,98421 long ton = 1.000 kg
ons/ <i>ounce</i>	: 28,31 gram/ <i>grams</i>
ton	: 1.000 kg

Satuan lain: buah, dus, butir, helai/lembar, kaleng, batang, pulsa, ton kilometer (ton-km), jam, menit, persen (%).

Other units: unit, pack, pieces, sheet, tin, pulse, ton-kilometres(ton-km), hour, minute, percent (%).

Perbedaan angka di belakang koma disebabkan oleh pembulatan angka.

The difference in decimal numbers is caused by rounding.

DAFTAR SINGKATAN/LIST OF ABBREVIATION

SI	: Stasiun Iklim/ <i>Climate Station</i>
SMPK	: Stasiun Meterologi Pertanian Khusus/ <i>Special Agricultural Meteorological Station</i>
t.t	: Tempat tidur/ <i>Bed</i>
BCG	: Bacillus Calmette Guerin
DPT	: Difteri, Pertusis, Tetanus/ <i>Diphtheria, Tetanus, and Pertussis</i>
TT	: Tetanus Toxoid
IOT	: Industri Obat Tradisional/ <i>Traditional Medicine Industry</i>
IKOT	: Industri Kecil Obat Tradisional/ <i>Traditional Medicine Small Industry</i>
Alkes	: Alat kesehatan/ <i>Health Kits</i>
PKRT	: Perbekalan Kesehatan Rumah tangga/ <i>Household Health Logistics</i>
Kompl	: Komplemen/ <i>Complement</i>
IRTP	: Industri Pangan Produksi Rumah Tangga/ <i>Foods Home Industry</i>
PBF	: Pedagang Besar Farmasi/ <i>Pharmacy Whole-seller</i>
GFK	: Gudang Farmasi Kab/Kota/Regency/ <i>Municipality Pharmacy Warehouse</i>
RB	: Rumah Bersalin/ <i>Delivery House</i>
Pustu	: Puskesmas pembantu/ <i>Auxiliary Public Health Center</i>
BP	: Balai Pengobatan/ <i>Polyclinic</i>
TPS	: Tempat Pembuangan Sampah Sementara / <i>landfill</i>
Jamkesmas	: Jaminan kesehatan masyarakat miskin/ <i>Poor public health insurance</i>
PJKMU	: Program Jaminan Kesehatan Masyarakat Umum/ <i>General Public Health Insurance Program</i>
SIUP	: Surat Ijin Usaha Perdagangan/ <i>Trading Permission Letter</i>
TDP	: Tanda Daftar Perusahaan/ <i>Company Registration Identity</i>
API	: Angka Pengenal Importir/ <i>Importer's Identity Number</i>

BAB 1

CHAPTER 1

GEOGRAFI

Geography



PENJELASAN TEKNIS

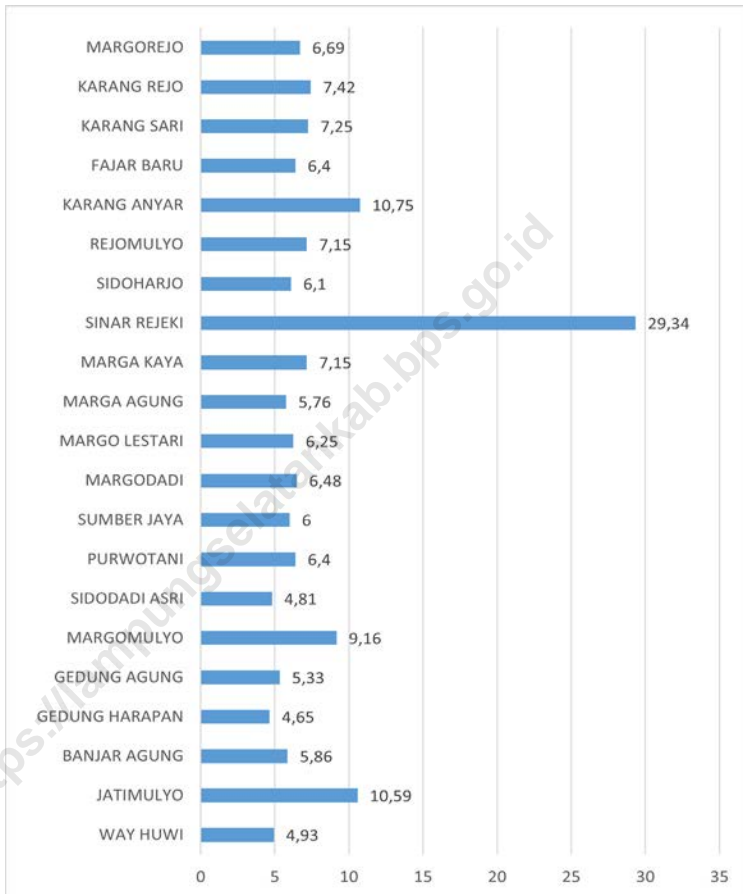
1. Topografi adalah keadaan muka bumi pada suatu kawasan atau daerah.
 - a. Puncak adalah bagian paling atas gunung/pegunungan.
 - b. Lereng adalah bagian dari gunung/pegunungan/bukit yang letaknya di antara puncak sampai lembah.
 - c. Lembah adalah daerah rendah diantara dua gunung/pegunungan atau daerah yang mempunyai kedudukan lebih rendah dibandingkan daerah sekitarnya. Lembah di daerah pegunungan lipatan sering disebut slinkin. Lembah di daerah pegunungan patahan disebut graben atau slenk. Sedangkan lembah di daerah yang bergunung gunung disebut lembah antar pegunungan.
2. Dataran adalah bagian atau sisi bidang tanah yang tampak datar, rata, dan membentang.

TECHNICAL NOTES

1. *Topography is the state of the earth's surface in an area or region.*
 - a. *Peak is the highest part of mount/mountain.*
 - b. *Slope is a part of the mount/mountain/hill which lies between the peak to the valley.*
 - c. *Valley is a low area between two mounts/mountains or area that has a position lower than the surrounding areas. Valley in a folded mountain area is often called syncline. Valley in a faulted mountain area is called graben fault or slenk. While the valley in the mountainous area is called the valley among the mountains.*
2. *Flat is a part or side of parcels of land that looked plane, flat, and stretches.*

ULASAN**DESCRIPTION**

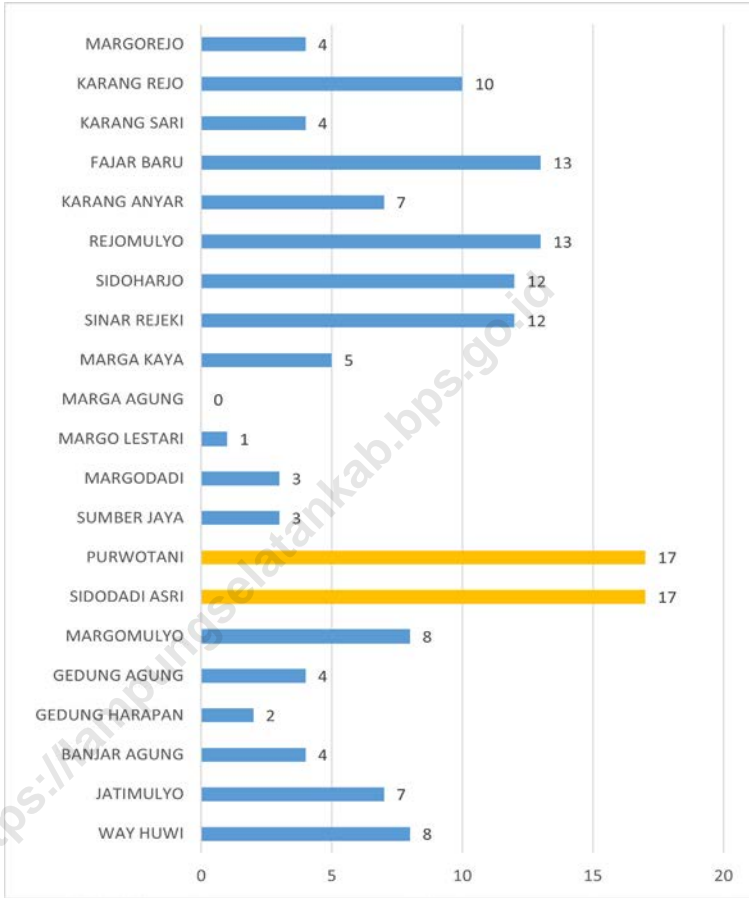
- | | |
|---|---|
| <p>1. Kecamatan Jati Agung merupakan salah satu bagian dari wilayah Kabupaten Lampung Selatan yang membawahi 21 desa dengan luas wilayah 164,47 km² atau 7,8 persen dari luas daratan Kabupaten Lampung Selatan. Kecamatan Jati Agung dihuni oleh berbagai etnis/suku baik penduduk asli maupun pendatang.</p> | <p>1. <i>Jati Agung District is one part of the Lampung Selatan Regency which has 21 villages with an area of 164.47 km² or 7.8 percent of the land area of Lampung Selatan Regency. Jati Agung District is inhabited by various ethnic groups, both natives and immigrants.</i></p> |
| <p>2. Berdasarkan geografisnya, Kecamatan Jati Agung memiliki batas-batas sebagai berikut :</p> <ul style="list-style-type: none"> a. Sebelah Utara berbatasan dengan Kabupaten Lampung Timur b. Sebelah Selatan berbatasan dengan Kota Bandar Lampung dan Kecamatan Tanjung Bintang c. Sebelah Barat berbatasan dengan Kecamatan Jati Agung Pesawaran d. Sebelah Timur berbatasan dengan Kabupaten Lampung Timur | <p>2. <i>In term of geographic position, Jati Agung District has boundaries as follows :</i></p> <ul style="list-style-type: none"> a. <i>North borders with Lampung Timur Regency</i> b. <i>South borders with Bandar Lampung Municipality and Tanjung Bintang Regency</i> c. <i>West borders with Jati Agung District</i> d. <i>East borders with Lampung Timur Regency</i> |
| <p>3. Ibukota Kecamatan Jati Agung terletak di Desa Marga Agung. Desa Sidodadi Asri dan Desa Purwotani adalah desa yang paling jauh dari ibukota kecamatan yaitu mencapai 17 kilometer, sedangkan desa yang paling dekat adalah Desa Margo Lestari yang berjarak 1 kilometer.</p> | <p>3. <i>The Capital of Jati Agung District located in Marga Agung Village. Sidodadi Asri Village and Purwotani Village are the farthest villages from the district capital that is 17 kilometers, while the closest village is Margo Lestari Village which only 1 kilometer away from district capital.</i></p> |



Sumber/Source: Pemerintah Daerah Kabupaten Lampung Selatan/ *Regional Government of Lampung Selatan Regency*

Gambar
Figures 1.1

Luas Daerah Menurut Desa/Kelurahan di Kecamatan Jati Agung (km²), 2023
Total Area by Villages/Kelurahan in Jati Agung District (sq. km), 2023



Catatan/Note: Nilai "0" menunjukkan bahwa desa tersebut merupakan ibukota kecamatan/ The value "0" indicates that the village is the capital of the district
 Sumber/Source: Pemerintah Daerah Kabupaten Lampung Selatan/ Regional Government of Lampung Selatan Regency

Gambar 1.2
Figures

Jarak ke Ibukota Kecamatan Menurut Desa/Kelurahan di Kecamatan Jati Agung (km), 2023
Distance to the District Capital by Villages/Kelurahan in Jati Agung District (km), 2023

Tabel 1.1
Table

Luas Daerah dan Persentase terhadap Luas Kecamatan Menurut Desa/Kelurahan di Kecamatan Jati Agung, 2023
Total Area and Percentage to District's Area by Villages/ Kelurahan in Jati Agung District, 2023

Desa/Kelurahan <i>Village/ Kelurahan</i>	Luas (km²) <i>Total Area (sq.km)</i>	Persentase terhadap Luas Kecamatan <i>Percentage to District's Area</i>
(1)	(2)	(3)
1. Way Huwi	4,93	3,00
2. Jatimulyo	10,59	6,44
3. Banjar Agung	5,86	3,56
4. Gedung Harapan	4,65	2,83
5. Gedung Agung	5,33	3,24
6. Margomulyo	9,16	5,57
7. Sidodadi Asri	4,81	2,92
8. Purwotani	6,4	3,89
9. Sumber Jaya	6	3,65
10. Margodadi	6,48	3,94
11. Margo Lestari	6,25	3,80
12. Marga Agung	5,76	3,50
13. Marga Kaya	7,15	4,35
14. Sinar Rejeki	29,34	17,84
15. Sidoharjo	6,1	3,71
16. Rejomulyo	7,15	4,35
17. Karang Anyar	10,75	6,54
18. Fajar Baru	6,4	3,89
19. Karang Sari	7,25	4,41
20. Karang Rejo	7,42	4,51
21. Margorejo	6,69	4,07
Kecamatan Jati Agung	164,47	100,00

Sumber/Source: Pemerintah Daerah Kabupaten Lampung Selatan/ Regional Government of Lampung Selatan Regency

Tabel
Table 1.2

Jarak ke Ibukota Kecamatan, Ibukota Kabupaten, dan Ibukota Provinsi Menurut Desa/Kelurahan di Kecamatan Jati Agung (km), 2023
Distance to the District Capital, Regency Capital, and Province Capital by Villages/Kelurahan in Jati Agung District (km), 2023

Desa/Kelurahan <i>Village/Kelurahan</i>	Jarak ke Ibukota Kecamatan <i>Distance to District Capital</i>	Jarak ke Ibukota Kabupaten <i>Distance to Regency Capital</i>	Jarak ke Ibukota Provinsi <i>Distance to Province Capital</i>
(1)	(2)	(3)	(4)
1. Way Huwi	8,00	70,00	13,00
2. Jatimulyo	7,00	72,00	13,00
3. Banjar Agung	4,00	80,00	20,00
4. Gedung Harapan	2,00	80,00	18,00
5. Gedung Agung	4,00	80,00	25,00
6. Margomulyo	8,00	86,00	27,00
7. Sidodadi Asri	17,00	85,00	38,00
8. Purwotani	17,00	100,00	40,00
9. Sumber Jaya	3,00	86,00	24,00
10. Margodadi	3,00	85,00	22,00
11. Margo Lestari	1,00	80,00	20,00
12. Marga Agung	–	80,00	20,00
13. Marga Kaya	5,00	80,00	14,00
14. Sinar Rejeki	12,00	95,00	30,00
15. Sidoharjo	12,00	98,00	35,00
16. Rejomulyo	13,00	85,00	24,00
17. Karang Anyar	7,00	80,00	19,00
18. Fajar Baru	13,00	78,00	14,00
19. Karang Sari	4,00	76,00	19,00
20. Karang Rejo	10,00	87,00	24,00
21. Margorejo	4,00	86,00	23,00
Kecamatan Jati Agung	7,43	83,29	22,95

Catatan/Note: Tanda “–” menunjukkan bahwa desa tersebut merupakan ibukota kecamatan/ *The “–” sign indicates that the village is the capital of the district.*

Sumber/Source: Pemerintah Daerah Kabupaten Lampung Selatan/ *Regional Government of Lampung Selatan Regency*

BAB 2

CHAPTER 2

PEMERINTAHAN

Government



PENJELASAN TEKNIS

1. Menurut Undang-undang No. 23 Tahun 2014 tentang Pemerintahan Daerah bahwa daerah kabupaten/kota dibagi atas kecamatan, dan kecamatan dibagi atas kelurahan dan/atau desa.
2. Kecamatan adalah bagian dari daerah kabupaten/kota yang dipimpin oleh camat.
3. Desa adalah kesatuan masyarakat hukum yang memiliki batas wilayah yang berwenang untuk mengatur dan mengurus urusan pemerintahan, kepentingan masyarakat setempat berdasarkan prakarsa masyarakat, hak asal usul, dan/atau hak tradisional yang diakui dan dihormati dalam sistem pemerintahan Negara Kesatuan Republik Indonesia (Undang-Undang No. 6 Tahun 2014 tentang Desa).
4. Kelurahan adalah suatu wilayah yang dipimpin oleh seorang lurah sebagai perangkat daerah kecamatan dan bertanggung jawab kepada camat.
5. Satuan Lingkungan Setempat (SLS) adalah bagian wilayah di bawah desa/kelurahan yang merupakan lingkungan kerja pelaksanaan pemerintahan desa/kelurahan.

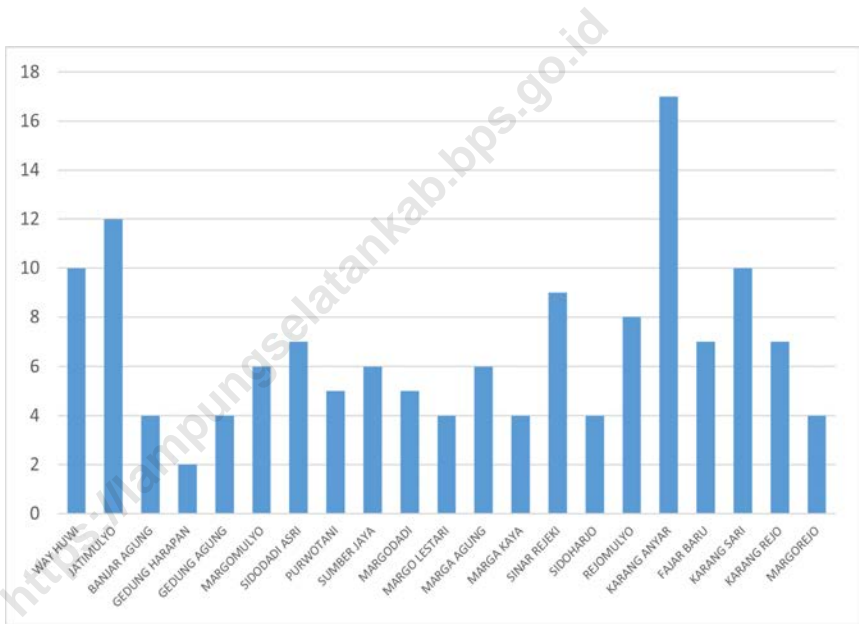
TECHNICAL NOTES

1. *According to Law No. 23/2014 concerning Regional Government, Regency/Municipality are divided into district and district are divided into kelurahans and/or villages.*
2. *District is a part of the regency/ municipality region headed by the district head.*
3. *The village is a legal community unity that has territorial boundaries to administer government affairs, the interests of local communities based on community initiatives, rights of origin, and/or traditional rights recognized and respected within the government system of the Unitary State of the Republic of Indonesia (Law No 6 Year 2014 on the Village).*
4. *Kelurahan/Urban Village is led by an urban village head who is called "Lurah" as the district apparatus and is responsible to the district head.*
5. *Local Environmental Unit (SLS) is part of the area under the village/ urban village which is the working environment of the village/urban village administration.*

6. Rukun Tetangga (RT)/Rukun Warga (RW)/Rukun Keluarga (RK) adalah organisasi masyarakat yang diakui dan dibina oleh pemerintah untuk memelihara dan melestarikan nilai-nilai kehidupan masyarakat Indonesia yang berdasarkan kegotongroyongan dan kekeluargaan serta untuk membantu meningkatkan kelancaran pelaksanaan tugas pemerintah, pembangunan dan masyarakat di desa/kelurahan.
6. *RT/RW/RK is a community organization recognized and nurtured by the government to maintain and preserve the values of life of Indonesian people based on mutual cooperation and kinship and to help improve the smoothness of the task government, development and community in village/urban village.*

ULASAN**DESCRIPTION**

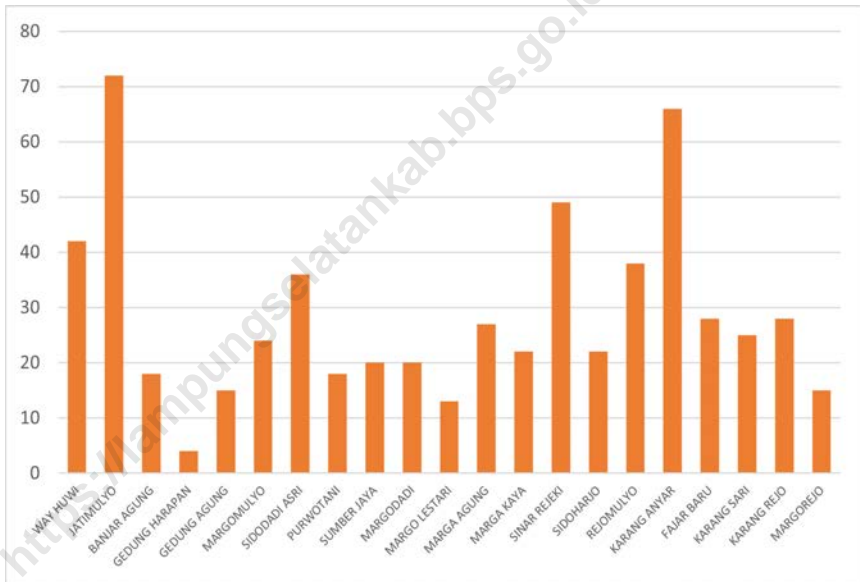
- | | |
|---|---|
| <p>1. Kecamatan Jati Agung terbentuk berdasarkan UU No.22 Tahun 1999, Surat Menteri Dalam Negeri nomor : 188.138/1737/PUOD tanggal 17 Juni 1999. Ibukota Kecamatan Jati Agung adalah Desa Marga Agung. Secara administratif, berdasarkan surat keputusan Gubernur Kepala Daerah Tk.I lampung tanggal 13 Agustus 1999 nomor: 81 tahun 1999, Kecamatan Jati Agung mengalami pemekaran desa, dari 20 desa menjadi 21 desa.</p> | <p>1. <i>Jati Agung District was formed based on Law No. 14 of 1964. The capital of Jati Agung District is Marga Agung Village. Administratively, based on the Decree of the Governor of the Tk.I Lampung Regional Head dated August 13, 1999 Number: 81 year 1999, Jati Agung District carried out village expansion, from 20 villages to 21 villages.</i></p> |
| <p>2. Secara administrasi Kecamatan Jati Agung sekarang terdiri dari 21 desa.</p> | <p>2. <i>Administratively, Jati Agung District consists of 21 villages.</i></p> |
| <p>3. Banyaknya dusun dan RT di Kecamatan Jati Agung pada tahun 2023 adalah 141 dusun dan 602 RT.</p> | <p>3. <i>The number of sub-villages and RTs in Jati Agung District in 2023 is 141 sub-villages and 602 RTs.</i></p> |



Sumber/Source: Badan Pusat Statistik Kabupaten Lampung Selatan, Survei Pemetaan/ BPS-Statistics Lampung Selatan Regency, Mapping Survey

Gambar 2.1
Figures

Jumlah Dusun Menurut Desa/Kelurahan di Kecamatan Jati Agung, 2023
Number of Backwoods by Villages/Kelurahan in Jati Agung District, 2023



Sumber/Source: Badan Pusat Statistik Kabupaten Lampung Selatan, Survei Pemetaan/ BPS-Statistics Lampung Selatan Regency, Mapping Survey

Gambar 2.2
Figures

Jumlah Rukun Tetangga (RT) Menurut Desa/Kelurahan di Kecamatan Jati Agung, 2023
Number of Neighborhood Association by Villages/ Kelurahan in Jati Agung District, 2023

Tabel 2.1
Table

**Jumlah Dusun dan Rukun Tetangga (RT) Menurut Desa/
Kelurahan di Kecamatan Jati Agung, 2023**
**Number of Backwoods and Neighborhood Association by
Villages/Kelurahan in Jati Agung District, 2023**

Desa/Kelurahan <i>Village/Kelurahan</i>	Dusun <i>Backwoods</i>	RT <i>Neighborhood Association</i>
(1)	(2)	(3)
1. Way Huwi	10	42
2. Jatimulyo	12	72
3. Banjar Agung	4	18
4. Gedung Harapan	2	4
5. Gedung Agung	4	15
6. Margomulyo	6	24
7. Sidodadi Asri	7	36
8. Purwotani	5	18
9. Sumber Jaya	6	20
10. Margodadi	5	20
11. Margo Lestari	4	13
12. Marga Agung	6	27
13. Marga Kaya	4	22
14. Sinar Rejeki	9	49
15. Sidoharjo	4	22
16. Rejomulyo	8	38
17. Karang Anyar	17	66
18. Fajar Baru	7	28
19. Karang Sari	10	25
20. Karang Rejo	7	28
21. Margorejo	4	15
Kecamatan Jati Agung	141	602

Sumber/Source: Badan Pusat Statistik Kabupaten Lampung Selatan, Survei Pemetaan/ BPS-Statistics Lampung Selatan Regency, Mapping Survey

BAB 3

CHAPTER 3

PENDUDUK

Population



PENJELASAN TEKNIS**TECHNICAL NOTES**

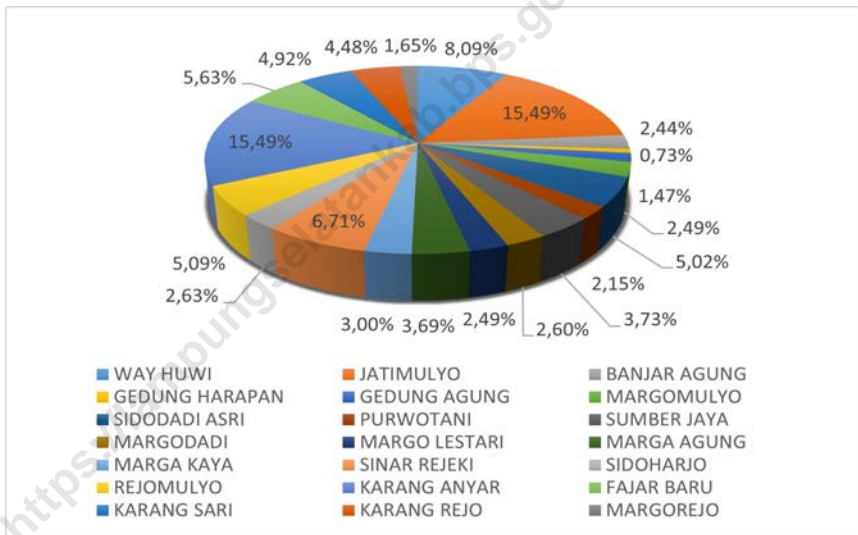
1. Sumber utama data kependudukan adalah Sensus Penduduk yang dilaksanakan setiap sepuluh tahun sekali. Sensus Penduduk telah dilaksanakan sebanyak tujuh kali sejak Indonesia merdeka yaitu tahun 1961, 1971, 1980, 1990, 2000, 2010 dan 2021.
 2. Di dalam sensus penduduk, pencacahan dilakukan terhadap seluruh penduduk yang berdomisili di wilayah teritorial Indonesia termasuk warga negara asing kecuali anggota korps diplomatik negara sahabat beserta keluarganya.
 3. Penduduk adalah semua orang yang berdomisili di wilayah teritorial Republik Indonesia selama 6 bulan atau lebih dan atau mereka yang berdomisili kurang dari 6 bulan tetapi bertujuan menetap.
 4. Kepadatan penduduk adalah rasio banyaknya penduduk per kilometer persegi.
 5. Rasio jenis kelamin adalah perbandingan antara penduduk laki-laki dan penduduk perempuan pada suatu wilayah dan waktu tertentu. Biasanya dinyatakan dengan banyaknya penduduk laki-laki untuk 100
1. *The main source of population data is the Population Census which is conducted every ten years. The Population Census has been conducted seven times since Indonesia's independence, namely 1961, 1971, 1980, 1990, 2000, 2010 and 2021.*
 2. *In the population census, the enumeration is carried out on all residents who are domiciled in the territory of Indonesia, including foreign nationals, except for members of the diplomatic corps of friendly countries and their families.*
 3. *Residents are all people who are domiciled in the territory of the Republic of Indonesia for 6 months or more and or those who are domiciled for less than 6 months but aim to settle down.*
 4. *Population density is ratio of population per square kilometer.*
 5. *Sex ratio is the ratio of males population to females population in a given area and time, usually expressed as the number of males for every 100 females.*

penduduk perempuan.

6. Distribusi penduduk adalah pola persebaran penduduk di suatu wilayah, baik berdasarkan batas-batas geografis maupun berdasarkan batas-batas administrasi pemerintahan.
 7. Komposisi penduduk adalah pola persebaran penduduk menurut karakteristiknya, contoh: penduduk menurut kelompok umur, penduduk menurut jenis kelamin.
6. *Population distribution is the pattern of population distribution in an area, either by geographic boundaries or by government administrative boundaries.*
 7. *Population composition is the pattern of population distribution by its characteristics, example: population by age group, population by sex.*

ULASAN**DESCRIPTION**

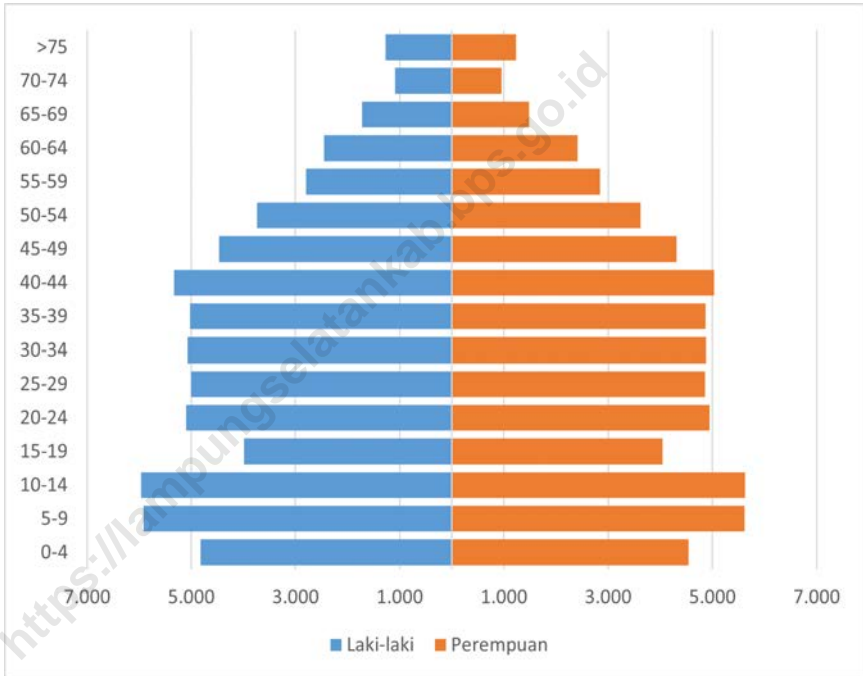
- | | |
|--|---|
| <p>1. Kecamatan Jati Agung memiliki kepadatan penduduk sebesar 760 jiwa/km. Jumlah penduduk di Kecamatan Jati Agung berdasarkan jenis kelamin sebanyak 125.035 jiwa yang terdiri dari 63.779 penduduk laki-laki dan 61.256 penduduk perempuan.</p> | <p>1. <i>Jati Agung District has a population density of 760 people/km. The population in Jati Agung District based on gender is 125,035 people, consisting of 63,779 male residents and 61,256 female residents.</i></p> |
| <p>2. Penduduk di Desa Karang Anyar memiliki jumlah penduduk terbanyak yaitu sebesar 15,49% yang terdiri dari 9.837 jiwa laki-laki dan 9.534 jiwa perempuan.</p> | <p>2. <i>The population in Karang Anyar Village has the largest population, namely 15.49% consisting of 9,837 men and 9,534 women.</i></p> |
| <p>3. Penduduk Kecamatan Jati Agung berdasarkan kelompok umur tertinggi berusia 10-14 tahun yaitu sebanyak 11.585 jiwa atau sebesar 9,27%. Sedangkan penduduk Kecamatan Jati Agung berdasarkan kelompok umur terendah berusia 70-74 tahun sebanyak 2.043 jiwa atau sebesar 1,63% sehingga diperlukan kegiatan dan pelayanan lansia yang baik lebih baik.</p> | <p>3. <i>The population of Jati Agung District based on the highest age group aged 10-14 years is 11,585 people or 9.27%. While the population of Jati Agung District based on the lowest age group 70-74 years is 2,043 people or 1.63% so that good elderly activities and services for the elderly are needed.</i></p> |



Sumber/Source: Dinas Kependudukan Dan Pencatatan Sipil Kabupaten Lampung Selatan/ Population and Civil Registration Office of Lampung Selatan Regency

Gambar 3.1
Figures

Persentase Penduduk Menurut Desa/Kelurahan di Kecamatan Jati Agung (%), 2023
Percentage of Population by Villages/Kelurahan in Jati Agung District (%), 2023



Sumber/Source: Dinas Kependudukan Dan Pencatatan Sipil Kabupaten Lampung Selatan/ *Population and Civil Registration Office of Lampung Selatan Regency*

Gambar 3.2
Figures

Jumlah Penduduk Menurut Kelompok Umur dan Jenis Kelamin di Kecamatan Jati Agung, 2023
Population by Age Groups and Sex in Jati Agung District, 2023

Tabel
Table 3.1

Penduduk, Distribusi Persentase Penduduk, Kepadatan Penduduk, Rasio Jenis Kelamin Penduduk Menurut Desa/ Kelurahan di Kecamatan Jati Agung, 2023
Population, Percentage Distribution of Population, Population Density, and Population Sex Ratio by Villages/ Kelurahan in Jati Agung District, 2023

Desa/Kelurahan <i>Village/Kelurahan</i>	Penduduk/ <i>Population</i>		
	Laki-laki/ <i>Male</i>	Perempuan/ <i>Female</i>	Jumlah/ <i>Total</i>
(1)	(2)	(3)	(4)
1. Way Huwi	5.107	5.012	10.119
2. Jatimulyo	9.870	9.492	19.362
3. Banjar Agung	1.552	1.493	3.045
4. Gedung Harapan	461	446	907
5. Gedung Agung	931	913	1.844
6. Margomulyo	1.590	1.526	3.116
7. Sidodadi Asri	3.265	3.013	6.278
8. Purwotani	1.384	1.305	2.689
9. Sumber Jaya	2.369	2.289	4.658
10. Margodadi	1.641	1.616	3.257
11. Margo Lestari	1.606	1.508	3.114
12. Marga Agung	2.342	2.270	4.612
13. Marga Kaya	1.922	1.830	3.752
14. Sinar Rejeki	4.270	4.124	8.394
15. Sidoharjo	1.674	1.618	3.292
16. Rejomulyo	3.251	3.117	6.368
17. Karang Anyar	9.837	9.534	19.371
18. Fajar Baru	3.596	3.445	7.041
19. Karang Sari	3.172	2.982	6.154
20. Karang Rejo	2.870	2.734	5.604
21. Margorejo	1.069	989	2.058
Kecamatan Jati Agung	63.779	61.256	125.035

Lanjutan Tabel/*Continued Table 3.1*

Desa/Kelurahan <i>Village/Kelurahan</i>	Persentase Penduduk <i>Percentage of Total Population (%)</i>	Kepadatan Penduduk <i>(per km²) Population Density per sq.km</i>	Rasio Jenis Kelamin Penduduk <i>Population Sex Ratio</i>
(1)	(5)	(6)	(7)
1. Way Huwi	8,09	2.053	101,90
2. Jatimulyo	15,49	1.828	103,98
3. Banjar Agung	2,44	520	103,95
4. Gedung Harapan	0,73	195	103,36
5. Gedung Agung	1,47	346	101,97
6. Margomulyo	2,49	340	104,19
7. Sidodadi Asri	5,02	1.305	108,36
8. Purwotani	2,15	420	106,05
9. Sumber Jaya	3,73	776	103,49
10. Margodadi	2,60	503	101,55
11. Margo Lestari	2,49	498	106,50
12. Marga Agung	3,69	801	103,17
13. Marga Kaya	3,00	525	105,03
14. Sinar Rejeki	6,71	286	103,54
15. Sidoharjo	2,63	540	103,46
16. Rejomulyo	5,09	891	104,30
17. Karang Anyar	15,49	1.802	103,18
18. Fajar Baru	5,63	1.100	104,38
19. Karang Sari	4,92	849	106,37
20. Karang Rejo	4,48	755	104,97
21. Margorejo	1,65	308	108,09
Kecamatan Jati Agung	100,00	760	104,12

Sumber/*Source*: Dinas Kependudukan Dan Pencatatan Sipil Kabupaten Lampung Selatan/ *Population and Civil Registration Office of Lampung Selatan Regency*

Tabel
Table 3.2

Jumlah Penduduk Menurut Kelompok Umur dan Jenis Kelamin di Kecamatan Jati Agung, 2023
Population by Age Groups and Sex in Jati Agung District, 2023

Kelompok Umur <i>Age Groups</i>	Jenis Kelamin/Sex		
	Laki-Laki <i>Male</i>	Perempuan <i>Female</i>	Jumlah <i>Total</i>
(1)	(2)	(3)	(4)
0-4	4.827	4.545	9.372
5-9	5.917	5.618	11.535
10-14	5.960	5.625	11.585
15-19	3.988	4.040	8.028
20-24	5.100	4.945	10.045
25-29	5.006	4.855	9.861
30-34	5.074	4.874	9.948
35-39	5.029	4.870	9.899
40-44	5.333	5.036	10.369
45-49	4.467	4.308	8.775
50-54	3.741	3.620	7.361
55-59	2.802	2.845	5.647
60-64	2.449	2.411	4.860
65-69	1.721	1.480	3.201
70-74	1.088	955	2.043
75+	1.277	1.229	2.506
Kecamatan Jati Agung	63.779	61.256	125.035

Sumber/Source: Dinas Kependudukan Dan Pencatatan Sipil Kabupaten Lampung Selatan/ *Population and Civil Registration Office of Lampung Selatan Regency*

BAB 4

CHAPTER 4

SOSIAL DAN KESEJAHTERAAN RAKYAT

Social And Welfare



PENJELASAN TEKNIS

1. Tidak/belum pernah sekolah adalah mereka yang tidak pernah atau belum pernah terdaftar dan tidak pernah atau belum pernah aktif mengikuti pendidikan di suatu jenjang pendidikan formal. Termasuk juga yang tamat/belum tamat taman kanak-kanak tetapi tidak melanjutkan ke sekolah dasar.
2. Masih bersekolah adalah mereka yang terdaftar dan aktif mengikuti pendidikan formal dan nonformal (Paket A, B, atau C), baik pendidikan dasar, menengah maupun pendidikan tinggi. Bagi mahasiswa yang sedang cuti dianggap masih bersekolah.
3. Tidak bersekolah lagi adalah mereka yang pernah terdaftar dan aktif mengikuti pendidikan di suatu jenjang pendidikan formal dan nonformal (Paket A, B, atau C), tetapi pada saat pencacahan tidak lagi terdaftar dan tidak aktif mengikuti pendidikan.
4. Tamat sekolah adalah menyelesaikan pelajaran yang ditandai dengan lulus ujian akhir pada kelas atau tingkat terakhir suatu jenjang pendidikan di sekolah negeri maupun swasta dengan mendapatkan tanda tamat belajar/ijazah. Seseorang yang belum mengikuti pelajaran

TECHNICAL NOTES

1. *Not/never attending school is someone who has never attended or never been registered in a formal education, such as primary, secondary, and tertiary education. Those who just completed kindergar-ten are considered as never attended school.*
2. *Attending school is someone who is currently attending primary, secondary, or tertiary education, including package A, package B, or package C. College student who postpones his/her study is considered as attending school.*
3. *Not attending school anymore is someone who had enrolled and participated in formal and non-formal education in the past including package A, package B, or package C, but currently does not attend school.*
4. *Completed particular level of education is someone who has completed particular level of education in private or public school and accepting graduation certificate. Someone who has never attended the highest grade but passed the final exam is considered as completed particular level of*

pada kelas tertinggi tetapi telah mengikuti ujian akhir dan lulus dianggap tamat sekolah.

5. Dapat membaca dan menulis artinya dapat membaca dan menulis kata-kata/kalimat sederhana dengan suatu aksara tertentu.
 6. Jalur Pendidikan di Indonesia terdiri atas 1) pendidikan formal, 2) pendidikan nonformal, dan 3) pendidikan informal yang ketiganya dapat saling melengkapi dan memperkaya (Undang-Undang No. 20 Tahun 2013 tentang Sistem Pendidikan Nasional).
 7. Jenjang Pendidikan Formal terdiri atas pendidikan dasar, pendidikan menengah, dan pendidikan tinggi. Jenis pendidikan yang diajarkan mencakup pendidikan umum, kejuruan, akademik, profesi, vokasi, keagamaan, dan khusus.
 - a. Pendidikan Dasar berbentuk Sekolah Dasar (SD) dan Madrasah Ibtidaiyah (MI) atau bentuk lain yang sederajat serta Sekolah Menengah Pertama (SMP) dan Madrasah Tsanawiyah (MTs), atau bentuk lain yang sederajat.
 - b. Pendidikan Menengah berbentuk Sekolah Menengah Atas (SMA),
- education.*
5. *Able to read and write is the ability to read and write at least a simple sentence in any letter of alphabets.*
 6. *The Education System in Indonesia consists of 1) a formal education, 2) non-formal education, and 3) informal education that all three can be complementary and enriching (Law No, 20 Year 2013 about The National Education System).*
 7. *The Formal Education Level consists of primary education, secondary education, and high education. The kind of education that taught consists of general education, vocational, academic, professional, religious, and specific education.*
 - a. *The Primary Education consists of Elementary School and Islamic Elementary School or other equivalent forms and Junior High School and MTs, or other equivalent forms.*
 - b. *The Secondary Education consists of the senior high school, MA, Vocational*

- Madrasah Aliyah (MA), Sekolah Menengah Kejuruan (SMK), dan Madrasah Aliyah Kejuruan (MAK), atau bentuk lain yang sederajat.
- c. Pendidikan Tinggi merupakan jenjang pendidikan setelah pendidikan menengah yang mencakup program pendidikan diploma, sarjana, magister, spesialis, dan doktor yang diselenggarakan oleh perguruan tinggi. Perguruan tinggi dapat berbentuk akademi, politeknik, sekolah tinggi, institut, atau universitas.
8. Rumah Sakit adalah tempat pemeriksaan dan perawatan kesehatan, biasanya berada di bawah pengawasan dokter/tenaga medis, yang melayani penderita yang sakit untuk berobat rawat jalan atau rawat inap.
9. Rumah Sakit Bersalin adalah rumah sakit khusus untuk persalinan, dilengkapi pelayanan spesialis pemeriksaan kehamilan, persalinan, rawat inap dan rawat jalan ibu dan anak yang berada di bawah pengawasan dokter spesialis kandungan.
10. Rumah Bersalin adalah sarana pelayanan kesehatan
- School, and Vocational Madrasah Aliyah, or other equivalent forms.*
- c. *The High Education consists of the education level after the secondary education that consists of diplomas, bachelor, master, specialist, and doctoral degrees that are held by the college. The colleges can be academy, polytechnic, high school, institute, or university.*
8. *Hospital is a place for health check, usually controlled/supervised by doctors/medical personnel to serve the ill patients to get outpatient or inpatient treatment services.*
9. *Maternity Hospital is a specialized hospital for childbirth, has specialist inspection service to pregnancy, childbirth, hospitalization and outpatient for mothers and children that is under the supervision of an obstetrician.*
10. *Maternity House is health care facility with a license as a maternity*

dengan izin sebagai rumah bersalin, dilengkapi pelayanan pemeriksaan kehamilan, persalinan serta pemeriksaan ibu dan anak yang berada di bawah pengawasan bidan senior.

house, equipped with prenatal care, childbirth and examination of mothers and children which is under the supervision of a senior midwife.

11. Poliklinik adalah sarana kesehatan yang dipakai untuk pelayanan berobat jalan, biasanya berada di bawah pengawasan dokter/ tenaga medis.

11. *Polyclinic is a health facility in which to get outpatient services, usually under the control of doctor/ medical personnel.*

12. Puskesmas (Pusat Kesehatan Masyarakat) adalah unit pelaksana teknis dinas kesehatan kabu-paten/ kota yang mempunyai fungsi utama sebagai penyelenggara pelayanan kesehatan tingkat pertama. Wilayah kerja puskesmas maksimal adalah satu kecamatan dan untuk dapat men-jangkau wilayah kerjanya, puskesmas mempunyai jaringan pelayanan yang meliputi unit Puskesmas Pembantu (Pustu), unit Puskesmas Keliling (Puskel), dan unit bidan desa/komunitas (Peraturan Menteri Kesehatan RI No. 75 Tahun 2014 Tentang Pusat Kesehatan Masyarakat).

12. *Public Health Center is technical implementation unit of regency health department that have the primary function as a first-level health care providers. The working area standard of public health center is one District and to reach their working areas, public health centers have a service network covering subsidiary of public health center, mobile public health center units, and midwife units (Regulation of the Minister of Health of Indonesia Number 75 Year 2014 about Public Health Center).*

13. Apotek adalah suatu tempat tertentu yang digunakan untuk melakukan pekerjaan kefarmasian, dan penyaluran/ penjualan obat atau bahan farmasi dan perbekalan kesehatan lainnya kepada masyarakat yang dikelola

13. *Pharmacy is a specific place that is used for pharmaceutical jobs, and distribution/sale of drugs/ pharmaceuticals and other medical supplies to people that are administered by trained pharmacist (Regulation of the Minister of*

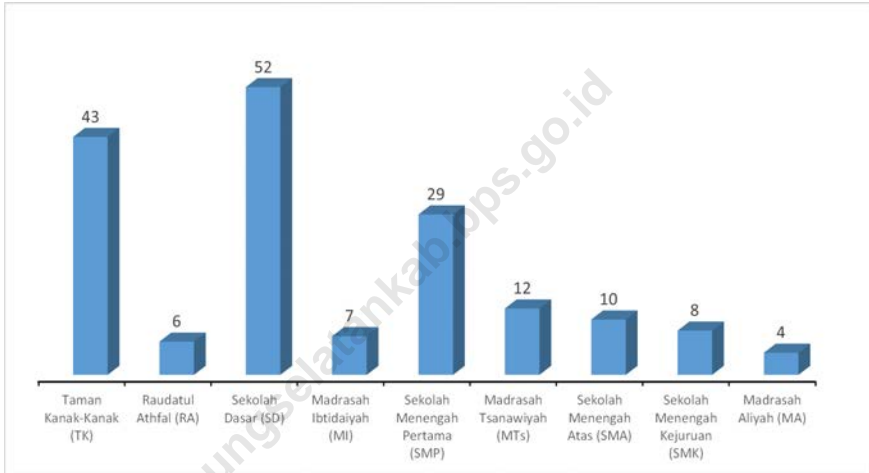
oleh tenaga apoteker (Peraturan Menteri Kesehatan RI No. 1332 Tahun 2002 Tentang Perubahan Atas Peraturan Menteri Kesehatan RI No. 922/MENKES/PER/X/1993 Tentang Ketentuan dan Tata Cara Pemberian Izin Apotek).

Health of Indonesia Number 1332 Year 2002 about the Changes of Regulation of the Minister of Health of Indonesia Number 922/MENKES/PER/X/1993 about Pro-vision and Procedures for Administration of Licensed Pharmacies).

<https://lampungselatankab.bps.go.id>

ULASAN**DESCRIPTION**

- | | |
|---|---|
| <ol style="list-style-type: none"> 1. Kecamatan Jati Agung pada tahun ajaran 2023/2024 memiliki 171 sarana pendidikan yaitu sebanyak 43 Taman Kanak-Kanak (TK), 6 Raudatul Athfal (RA), 52 Sekolah Dasar (SD), 7 Madrasah Ibtidaiyah (MI), 29 Sekolah Menengah Pertama (SMP), 12 Madrasah Tsanawiyah (MTs), 10 Sekolah Menengah Atas (SMA), 8 Sekolah Menengah Kejuruan (SMK), dan 4 Madrasah Aliyah (MA). 2. Jumlah guru dari sekolah negeri dan swasta di Kecamatan Jati Agung sebanyak 1.910 guru yang termasuk kepala sekolah dan guru. 3. Jumlah murid terbanyak di Kecamatan Jati Agung yaitu murid Sekolah Dasar sebanyak 12.262 siswa. 4. Kecamatan Jati Agung pada tahun 2023 memiliki 388 tenaga kesehatan yang tersebar di seluruh sarana kesehatan di setiap desa/kelurahan. 5. Sedangkan untuk jumlah sarana kesehatan di Kecamatan Jati Agung pada tahun 2023 yaitu sebanyak 2 Rumah Sakit Umum, 0 Rumah Sakit Khusus, 1 Puskesmas Rawat Inap, 2 Puskesmas Non Rawat Inap, 11 Klinik Pratama, dan 90 Posyandu. | <ol style="list-style-type: none"> 1. <i>Jati Agung District in the 2023/2024 academic year has 171 educational facilities, namely 43 of Kindergarten, 6 of Raudatul Athfal, 52 of Elementary Schools, 7 of Madrasah Ibtidaiyah, 29 of Junior High Schools, 12 of Madrasah Tsanawiyah, 10 of Senior High Schools, 8 of Vocational High Schools, and 4 of Madrasah Aliyah.</i> 2. <i>The total of teachers in Jati Agung District from public and private schools are 1,910 teachers including headmaster and teacher.</i> 3. <i>The largest number of students in Jati Agung District are Elementary School students, with 12,262 students.</i> 4. <i>In 2023, Jati Agung District has 388 health workers spread across all health facilities in villages/kelurahans.</i> 5. <i>The number of health facilities in Jati Agung District in 2023 is 2 General Hospital, 0 Specialized Hospital, 1 Public Health Center with Inpatient Care, 2 Public Health Center without Inpatient Care, 11 Primary Clinic, and 90 Integrated Health Post.</i> |
|---|---|



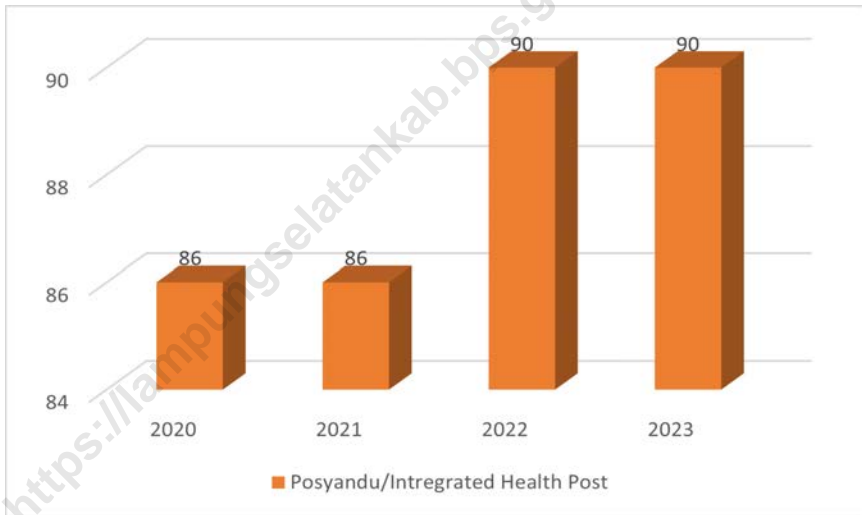
Sumber/Source: - Jumlah Taman Kanak-Kanak dari Kementerian Pendidikan, Kebudayaan, Riset, dan Teknologi; <https://dapo.kemdikbud.go.id/sp>; data semester genap per tanggal 3 September 2024 /Number of Kindergarten Schools are from Ministry of Education, Culture, Research, and Technology; <https://dapo.kemdikbud.go.id/sp>; even semester data as of 3 September 2024

- Jumlah RA, MI, MTs, dan MA dari Kementerian Agama, EMIS, data semester genap laporan sampai dengan 30 Juni 2024/Number of RA, MI, MTs, and MA Schools are from Ministry of Religious Affairs, EMIS, odd semester report data up to 30 June 2024

- Jumlah SD, SMP, SMA dan SMK dari Kementerian Pendidikan, Kebudayaan, Riset, dan Teknologi; Sistem Data Pokok Pendidikan; data semester ganjil laporan sampai dengan 30 November 2023/Number of SD, SMP, SMA, and SMK Schools are from Ministry of Education, Culture, Research, and Technology; Basic Education Data System; odd semester report data up to 30 November 2023

Gambar 4.1
Figures

Jumlah Sekolah Menurut Tingkat Pendidikan di Kecamatan Jati Agung, 2023/2024
Number of Schools by Educational Level in Jati Agung District, 2023/2024



Sumber/Source : Dinas Kesehatan Kabupaten Lampung Selatan/*Public Health Office of Lampung Selatan Regency*

Gambar 4.2
Figures

Jumlah Posyandu di Kecamatan Jati Agung, 2020-2023
Number of Integrated Health Post in Jati Agung District, 2020-2023

4.1 PENDIDIKAN EDUCATION

Tabel 4.1.1 Banyaknya Desa¹/Kelurahan yang Memiliki Fasilitas Sekolah Menurut Tingkat Pendidikan di Kecamatan Jati Agung, 2021
Number of Villages¹/Kelurahan Having Educational Facilities by Educational Level in Jati Agung District, 2021

Tingkat Pendidikan <i>Educational Level</i>	Negeri <i>Public</i>	Swasta <i>Private</i>	Jumlah <i>Total</i>
(1)	(2)	(3)	(4)
Sekolah Dasar (SD) <i>Primary School</i>	20	7	21
Madrasah Ibtidaiyah (MI) <i>Madrasah Ibtidaiyah</i>	1	7	7
Sekolah Menengah Pertama (SMP) <i>Junior High School</i>	5	11	15
Madrasah Tsanawiyah (MTs) <i>Madrasah Tsanawiyah (MTs)</i>	–	12	12
Sekolah Menengah Atas (SMA) <i>Senior High School</i>	1	7	8
Sekolah Menengah Kejuruan (SMK) <i>Vocational High School</i>	–	8	8
Madrasah Aliyah (MA) <i>Madrasah Aliyah</i>	–	5	5
Akademi/Perguruan Tinggi <i>Academy/University</i>	–	1	1

Catatan/Note: ¹ Desa pada tabel ini termasuk Unit Permukiman Transmigrasi (UPT) yang masih dibina oleh kementerian terkait/
Villages in this table include Transmigration Settlement Unit which is still fostered by the relevant ministries.

Sumber/Source: Badan Pusat Statistik, Pendataan Potensi Desa (Podes)/BPS-Statistics Indonesia, *Village Potential Data Collecting*

Tabel 4.1.2 Jumlah Sekolah Menurut Tingkat Pendidikan di Kecamatan Jati Agung, 2023/2024
Table Number of Schools by Educational Level in Jati Agung District, 2023/2024

Tingkat Pendidikan Educational Level	Negeri Public	Swasta Private	Jumlah Total
(1)	(2)	(3)	(4)
Taman Kanak-Kanak (TK) ¹ Kindergarten ¹	–	43	43
Raudatul Athfal (RA) ^{2,3} Raudatul Athfal (RA) ^{2,3}	–	6	6
Sekolah Dasar (SD) ⁴ Elementary Schools ⁴	44	8	52
Madrasah Ibtidaiyah (MI) ² Madrasah Ibtidaiyah (MI) ²	1	6	7
Sekolah Menengah Pertama (SMP) ⁴ Junior High Schools ⁴	6	23	29
Madrasah Tsanawiyah (MTs) ² Madrasah Tsanawiyah (MTs) ²	–	12	12
Sekolah Menengah Atas (SMA) ⁴ Senior High Schools ⁴	1	9	10
Sekolah Menengah Kejuruan (SMK) ⁴ Vocational High Schools ⁴	–	8	8
Madrasah Aliyah (MA) ² Madrasah Aliyah (MA) ²	–	4	4

Catatan/Note: ³ Seluruh Raudatul Athfal (RA) berstatus swasta/All Raudatul Athfal (RA) are private

Sumber/Source: ¹ Kementerian Pendidikan, Kebudayaan, Riset, dan Teknologi; <https://dapo.kemdikbud.go.id/sp>; data semester genap per tanggal 3 September 2024 /Ministry of Education, Culture, Research, and Technology; <https://dapo.kemdikbud.go.id/sp>; even semester data as of 3 September 2024

² Kementerian Agama, EMIS, data semester genap laporan sampai dengan 30 Juni 2024/Ministry of Religious Affairs, EMIS, odd semester report data up to 30 June 2024

⁴ Kementerian Pendidikan, Kebudayaan, Riset, dan Teknologi; Sistem Data Pokok Pendidikan; data semester ganjil laporan sampai dengan 30 November 2023/Ministry of Education, Culture, Research, and Technology; Basic Education Data System; odd semester report data up to 30 November 2023

Tabel 4.1.3 Jumlah Guru Menurut Tingkat Pendidikan di Kecamatan Jati Agung, 2023/2024
Table Number of Teachers by Educational Level in Jati Agung District, 2023/2024

Tingkat Pendidikan Educational Level	Negeri Public	Swasta Private	Jumlah Total
(1)	(2)	(3)	(4)
Taman Kanak-Kanak (TK) ¹ Kindergarten ¹	–	140	140
Raudatul Athfal (RA) ^{2,3} Raudatul Athfal (RA) ^{2,3}	–	44	44
Sekolah Dasar (SD) ^{4,5} Elementary Schools ^{4,5}	623	96	719
Madrasah Ibtidaiyah (MI) ² Madrasah Ibtidaiyah (MI) ²	39	74	113
Sekolah Menengah Pertama (SMP) ^{4,5} Junior High Schools ^{4,5}	170	243	413
Madrasah Tsanawiyah (MTs) ² Madrasah Tsanawiyah (MTs) ²	–	179	179
Sekolah Menengah Atas (SMA) ^{4,5} Senior High Schools ^{4,5}	39	71	110
Sekolah Menengah Kejuruan (SMK) ^{4,5} Vocational High Schools ^{4,5}	–	122	122
Madrasah Aliyah (MA) ² Madrasah Aliyah (MA) ²	–	70	70

Catatan/Note: ³ Seluruh Raudatul Athfal (RA) berstatus swasta/All Raudatul Athfal (RA) are private

⁵ Jumlah guru termasuk kepala sekolah dan guru/The total of teachers including headmaster and teacher.

Sumber/Source: ¹ Kementerian Pendidikan, Kebudayaan, Riset, dan Teknologi; <https://dapo.kemdikbud.go.id/sp>; data semester genap per tanggal 3 September 2024 /Ministry of Education, Culture, Research, and Technology; <https://dapo.kemdikbud.go.id/sp>; even semester data as of 3 September 2024

² Kementerian Agama, EMIS, data semester genap laporan sampai dengan 30 Juni 2024/Ministry of Religious Affairs, EMIS, odd semester report data up to 30 June 2024

⁴ Kementerian Pendidikan, Kebudayaan, Riset, dan Teknologi; Sistem Data Pokok Pendidikan; data semester ganjil laporan sampai dengan 30 November 2023/Ministry of Education, Culture, Research, and Technology; Basic Education Data System; odd semester report data up to 30 November 2023

Tabel 4.1.4 Jumlah Murid Menurut Tingkat Pendidikan di Kecamatan Jati Agung, 2023/2024
Table Number of Pupils by Educational Level in Jati Agung District, 2023/2024

Tingkat Pendidikan Educational Level	Negeri Public	Swasta Private	Jumlah Total
(1)	(2)	(3)	(4)
Taman Kanak-Kanak (TK) ¹ Kindergarten ¹	–	1.729	1.729
Raudatul Athfal (RA) ^{2,3} Raudatul Athfal (RA) ^{2,3}	–	530	530
Sekolah Dasar (SD) ⁴ Elementary Schools ⁴	10.661	1.601	12.262
Madrasah Ibtidaiyah (MI) ² Madrasah Ibtidaiyah (MI) ²	471	1.277	1.748
Sekolah Menengah Pertama (SMP) ⁴ Junior High Schools ⁴	2.756	3.062	5.818
Madrasah Tsanawiyah (MTs) ² Madrasah Tsanawiyah (MTs) ²	–	2.042	2.042
Sekolah Menengah Atas (SMA) ⁴ Senior High Schools ⁴	642	1.149	1.791
Sekolah Menengah Kejuruan (SMK) ⁴ Vocational High Schools ⁴	–	2.244	2.244
Madrasah Aliyah (MA) ² Madrasah Aliyah (MA) ²	–	648	648

Catatan/Note: ³ Seluruh Raudatul Athfal (RA) berstatus swasta/All Raudatul Athfal (RA) are private

Sumber/Source: ¹ Kementerian Pendidikan, Kebudayaan, Riset, dan Teknologi; <https://dapo.kemdikbud.go.id/sp>; data semester genap per tanggal 3 September 2024 /Ministry of Education, Culture, Research, and Technology; <https://dapo.kemdikbud.go.id/sp>; even semester data as of 3 September 2024

² Kementerian Agama, EMIS, data semester genap laporan sampai dengan 30 Juni 2024/Ministry of Religious Affairs, EMIS, odd semester report data up to 30 June 2024

⁴ Kementerian Pendidikan, Kebudayaan, Riset, dan Teknologi; Sistem Data Pokok Pendidikan; data semester ganjil laporan sampai dengan 30 November 2023/Ministry of Education, Culture, Research, and Technology; Basic Education Data System; odd semester report data up to 30 November 2023

4.2 KESEHATAN HEALTH

Tabel 4.2.1 Banyaknya Desa¹/Kelurahan yang Memiliki Sarana Kesehatan Menurut Jenis Sarana Kesehatan di Kecamatan Jati Agung, 2021
Number of Villages¹/Kelurahan Health Facilities by Type of Health Facilities in Jati Agung District, 2021

Jenis Sarana Kesehatan <i>Type of Health Facilities</i>	Jumlah <i>Total</i>
(1)	(2)
Rumah Sakit <i>Hospital</i>	2
Rumah Sakit Bersalin <i>Maternity Hospital</i>	–
Poliklinik/Balai Pengobatan <i>Polyclinic</i>	7
Puskesmas <i>Public Health Center</i>	4
Puskesmas Pembantu <i>Subsidiary Public Health Center</i>	4
Apotek <i>Pharmacy</i>	10

Catatan/Note: ¹ Desa pada tabel ini termasuk Unit Permukiman Transmigrasi (UPT) yang masih dibina oleh kementerian terkait/
Villages in this table include Transmigration Settlement Unit which is still fostered by the relevant ministries.

Sumber/Source: ² Badan Pusat Statistik, Pendataan Potensi Desa (Podes)/BPS-Statistics Indonesia, Village Potential Data Collecting

Tabel 4.2.2 Jumlah Tenaga Kesehatan Menurut Jenis Tenaga Kesehatan di Kecamatan Jati Agung, 2020-2023
Table *Number of Health Human Resources by Type of Health Human Resources in Jati Agung District, 2020-2023*

Jenis Tenaga Kesehatan <i>Type of Health Human Resources</i>	2020	2021	2022	2023
(1)	(2)	(3)	(4)	(5)
Dokter <i>Doctor</i>	5	73	–	–
Dokter Gigi <i>Dentist</i>	2	5	–	–
Perawat <i>Nurse</i>	31	225	188	201
Bidan <i>Midwife</i>	63	123	124	128
Tenaga Kefarmasian <i>Pharmacist</i>	3	34	28	38
Tenaga Kesehatan Masyarakat <i>Public Health Worker</i>	5	5	6	6
Tenaga Kesehatan Lingkungan <i>Environmental Health Worker</i>	2	4	6	6
Tenaga Gizi <i>Nutritionist</i>	4	10	11	9
Ahli Teknologi Laboratorium Medik <i>Medical Laboratory Technician</i>	2	17	–	–

Sumber/Source : Dinas Kesehatan Kabupaten Lampung Selatan/*Public Health Office of Lampung Selatan Regency*

Tabel
Table 4.2.3

**Jumlah Rumah Sakit Umum, Rumah Sakit Khusus,
Puskesmas, Klinik Pratama, dan Posyandu di Kecamatan
Jati Agung, 2020-2023**
*Number of General Hospital, Specialized Hospital, Public
Health Center, Primary Clinic, and Integrated Health Post in
Jati Agung District, 2020-2023*

Jenis Fasilitas Kesehatan <i>Type of Health Facilities</i>	2020	2021	2022	2023
(1)	(2)	(3)	(4)	(5)
Rumah Sakit Umum <i>General Hospital</i>	2	2	2	2
Rumah Sakit Khusus <i>Specialized Hospital</i>	–	–	–	–
Puskesmas ¹ Rawat Inap <i>Public Health Center¹ with Inpatient Care</i>	1	1	1	1
Puskesmas ¹ Non Rawat Inap <i>Public Health Center¹ without Inpatient Care</i>	1	1	1	2
Klinik Pratama <i>Primary Clinic</i>	7	10	–	11
Posyandu <i>Integrated Health Post</i>	86	86	90	90

Catatan/Note: ¹Puskesmas yang teregistrasi/ *Registered Public Health Center*

Sumber/Source: Dinas Kesehatan Kabupaten Lampung Selatan/*Public Health Office of Lampung Selatan Regency*

BAB 5

CHAPTER 5

PERTANIAN

Agriculture



PENJELASAN TEKNIS

1. Lahan sawah adalah lahan pertanian yang berpetak-petak dan dibatasi oleh pematang (galengan), saluran untuk menahan/ menyalurkan air, yang biasanya ditanami padi sawah tanpa memandang dari mana diperoleh atau status lahan tersebut. Lahan yang dimaksud termasuk lahan yang terdaftar di Pajak Bumi Bangunan, luran Pembangunan Daerah, lahan bengkok, lahan serobotan, lahan rawa yang ditanami padi dan lahan bekas tanaman tahunan yang telah dijadikan sawah, baik yang ditanami padi, palawija atau tanaman semusim lainnya.
2. Tegall/Kebun adalah lahan pertanian bukan sawah (lahan kering) yang ditanami tanaman semusim atau tahunan dan terpisah dengan halaman sekitar rumah serta penggunaannya tidak berpindah pindah.
3. Ladang/Huma adalah lahan pertanian bukan sawah (lahan kering) yang biasanya ditanami tanaman semusim dan penggunaannya hanya semusim atau dua musim, kemudian akan ditinggalkan bila sudah tidak subur lagi (berpindah-pindah). Kemungkinan lahan ini beberapa tahun kemudian akan dikerjakankembali jika sudah subur.

TECHNICAL NOTES

1. *Wetland is agricultural land that separated by small dykes to resist water, where the main crop is usually wetland paddy without considering where it is got from or the status of the land, It includes the land that is registered at land income tax office, regional development contribution, 'bengkok' land, illegal ownership, swamps for rice cultivation, and annual crop land mark that has been used as rice field, which are both planted with paddy, secondary crops or the other seasonal crops.*
2. *Dry field/Garden is a dryland (unirrigated land) which is planted with seasonal or annual crops and separately from the yard around the house without shifting.*
3. *Unirrigated agricultural field/ Shifting cultivation land is dryland (unirrigated land) that usually is cultivated for seasonal crops and utilized only for one or two seasons, then it will be left when it is not fertile (shifting), Maybe, this land will be used again in a few years if it has been fertile.*

4. Lahan yang sementara tidak diusahakan adalah lahan yang biasanya diusahakan tetapi untuk sementara (lebih dari 1 (satu) tahun tetapi kurang dari atau sama dengan 2 (dua) tahun) tidak diusahakan, termasuk lahan sawah yang tidak diusahakan selama lebih dari 2 (dua) tahun.
 5. Data pokok tanaman pangan yang dikumpulkan adalah luas panen dan produktivitas (hasil per hektar). Produksi tanaman pangan merupakan hasil perkalian antara luas panen dengan produktivitas. Pengumpulan data luas panen dilakukan setiap bulan dengan pendekatan area kecamatan di seluruh wilayah Indonesia. Pengumpulan data produktivitas dilakukan melalui pengukuran langsung pada plot ubinan berukuran 2½meter x 2½meter. Pengumpulan data produktivitas dilakukan setiap subround (empat bulanan) pada waktu panen petani.
 6. Data produksi padi dan palawija yang disajikan adalah dalam kualitas: gabah kering giling (padi), pipilan kering (jagung), biji kering (kedelai dan kacang tanah), dan umbi basah (ubi kayu dan ubi jalar).
 7. Tanaman sayuran dan buah-buahan semusim
 - a. Tanaman sayuran semusim
4. *Temporarily unused land is land that is regularly used but temporarily (more than a year but less or equal than twoyears) is unused, it includes wetland that is not cultivated more than two years.*
 5. *The main food crops data collected consists of harvested area and productivity (yield per hectare), Food crops production is generated by harvested area multiplied by productivity, The harvested area data is collected every month using sub District area approach in all sub District in Indonesia, The productivity data collection is conducted by a direct measurement in 2½m x 2½m crop cutting plot, The productivity measurement is conducted in every subround (four monthly) at the time when farmers are harvesting their crops.*
 6. *Production of paddy and secondary crops data are presented in the form of: dry unhusked rice (paddy), dry loose maize (maize), dry shells crops (soybeans and peanuts), and fresh roots (cassava and sweet potatoes).*
 7. *Seasonal vegetable and fruit plants:*
 - a. *Seasonal vegetable plants*

- adalah tanaman sumber vitamin, garam mineral dan lain-lain yang dikonsumsi dari bagian tanaman yang berupa daun, bunga, buah, dan umbinya, yang berumur kurang dari satu tahun.
- b. Tanaman buah-buahan semusim adalah tanaman sumber vitamin, garam mineral, dan lain-lain yang dikonsumsi dari bagian tanaman yang berupa buah, berumur kurang dari satu tahun, tidak berbentuk pohon/rumpun tetapi menjalar dan berbatang lunak.
8. Tanaman buah-buahan dan sayuran tahunan
 - a. Tanaman buah-buahan tahunan adalah tanaman sumber vitamin, garam mineral, dan lain-lain yang dikonsumsi dari bagian tanaman yang berupa buah dan merupakan tanaman tahunan.
 - b. Tanaman sayuran tahunan adalah tanaman sumber vitamin, garam mineral, dan lain-lain yang dikonsumsi dari bagian tanaman yang berupa daun dan atau buah yang berumur lebih dari satu tahun.
 9. Luas panen tanaman hortikultura adalah luas tanaman sayuran,
- are plants that are sources of vitamins, mineral salts and others that are consumed from plant parts in the form of leaves, flowers, fruits and tubers, which are less than one year old.*
 - Seasonal fruit plants are plants that are a source of vitamins, mineral salts, etc. which are consumed from the part of the plant in the form of fruit, less than one year old, not in the form of a tree/clump but spreading and having soft trunks.*
8. *Annual fruit and vegetable plants*
 - Annual fruit plants are plants which are the sources of vitamin, contained mineral salt, etc, consumed from the part of plant in the form of fruit and more than one year of age.*
 - Annual vegetable plants are plants which are the sources of vitamin, contained mineral salt, etc, consumed from the part of the plant in the form of vegetable and more than one year of age.*
 9. *Harvested area of horticulture is area which vegetable, fruit,*

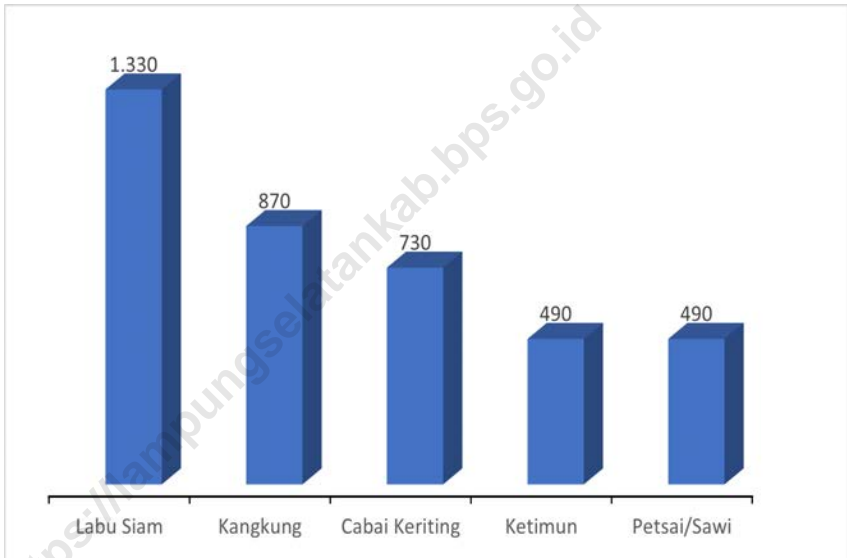
buah-buahan, biofarmaka, dan tanaman hias yang diambil hasilnya/dipanen pada periode pelaporan.

medicinal and ornamental plant of crop harvested during the period of report.

10. Luas panen untuk tanaman sayuran adalah luas tanaman yang dipanen sekaligus/habis/dibongkar dan luas tanaman yang dipanen berkali-kali (lebih dari satu kali)/belum habis. Tanaman yang dipanen sekaligus/ habis/dibongkar adalah tanaman yang sehabis panen langsung dibongkar/dicabut, terdiri dari bawang merah, bawang putih, bawang daun, kentang, kol/kubis, kembang kol, petsai/sawi, wortel, lobak, dan kacang merah. Tanaman yang dipanen berkali-kali (lebih dari satu kali)/belum habis adalah tanaman yang pemanenannya lebih dari satu kali dan biasanya dibongkar apabila panen terakhir sudah tidak memadai lagi, terdiri dari: kacang panjang, cabe besar, cabe rawit, jamur, tomat, terung, buncis, ketimun, labu siam, kangkung, bayam, melon, semangka, dan blewah.
10. *Harvested area of vegetables is area of entirely plant harvested/demolished and plant harvested several times/undemolished. Entirely plants harvested/demolished are plants usually harvested once and demolished to be substituted by other plants, consisting of: shallots, garlic, leeks, potato, cabbage, cauli flower, mustard green, carrots, chinese radish, and red kidney beans. Plants harvested several times/undemolished are plants usually harvested more than once and demolished in the case that the last harvest was economically not profitable, They consist of: yard long beans, chili, small chili, mushroom, tomatoes, egg plant, french beans, cucumber, pumpkin/chajota, swamp cabbage, spinach, melon, watermelon, and blewah.*
11. Produksi hortikultura adalah hasil menurut bentuk produk dari setiap tanaman sayuran, buah-buahan, biofarmaka dan tanaman hias yang diambil berdasarkan luas yang dipanen/tanaman yang menghasilkan pada bulan/triwulan laporan.
11. *Horticulture production is the standard production quantity form of vegetable, fruit, medicinal and ornamental plant based on harvested area/the number of production plants reported monthly/quarterly.*

ULASAN**DESCRIPTION**

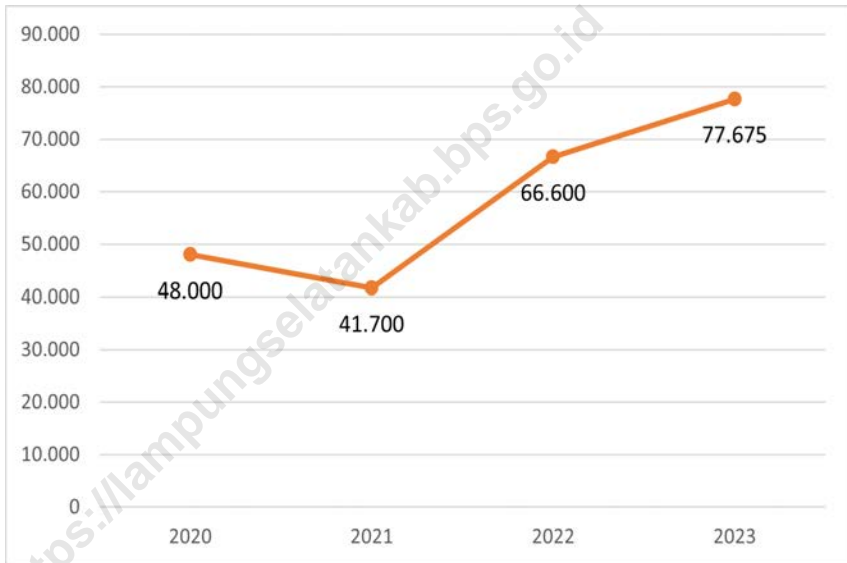
- | | |
|---|---|
| <p>1. Luas panen terbesar tanaman sayuran semusim tahun 2023 di Kecamatan Jati Agung yaitu sayuran bayam seluas 14 hektar.</p> | <p>1. <i>The largest harvested area of seasonal vegetable crops in 2023 in Jati Agung District is spinach with 14 hectares.</i></p> |
| <p>2. Produksi tanaman sayuran semusim tahun 2023 terbesar di Kecamatan Jati Agung adalah labu siam sebesar 1.330 kuintal, kangkung sebesar 870 kuintal, cabai keriting sebesar 730 kuintal, ketimun sebesar 490 kuintal, dan petsai/sawi sebesar 490 kuintal.</p> | <p>2. <i>The largest production of seasonal vegetable crops in 2023 in Jati Agung District are chayote with 1,330 quintals, water spinach with 870 quintals, curly chili with 730 quintals, cucumber with 490 quintals, and chinese cabbage/mustard green with 490 quintals.</i></p> |
| <p>3. Luas panen terbesar tanaman biofarmaka tahun 2021 di Kecamatan Jati Agung yaitu lempuyang seluas 2.000 m² yang dapat menghasilkan nilai produksi sebesar 2.000 kg dan merupakan nilai produksi kedua terbesar setelah mengkudu di Kecamatan Jati Agung tahun 2021.</p> | <p>3. <i>The largest harvested area for biopharmaceutical plants in 2021 in Jati Agung District is zingiber aromaticum with 2,000 m² which can produce a production value of 2,000 kg and is the second largest production value after indian mulberry in Jati Agung District in 2021.</i></p> |
| <p>4. Produksi buah-buahan dan sayuran tahunan tahun 2023 terbesar di Kecamatan Jati Agung adalah pisang sebesar 77.675 kuintal.</p> | <p>4. <i>The largest production of annual fruits and vegetables in 2023 in Jati Agung District is 77,675 quintals of bananas.</i></p> |



Sumber/Source : Badan Pusat Statistik, Statistik Pertanian Hortikultura SPH-SBS/BPS-Statistics Indonesia, Agricultural Statistic for Horticulture SPH-SBS

Gambar 5.1
Figures

Produksi Tanaman Sayuran Semusim Menurut Jenis Tanaman di Kecamatan Jati Agung (kuintal), 2023
Production of Seasonal Vegetables by Kind of Plant in Jati Agung District (quintal), 2023



Sumber/Source : Badan Pusat Statistik, Statistik Pertanian Hortikultura SPH-BST/BPS-Statistics Indonesia, Agricultural Statistic for Horticulture SPH-BST

Gambar 5.2
Figures

**Produksi Pisang di Kecamatan Jati Agung (kuintal),
2020–2023**
**Production of Bananas in Jati Agung District (quintal),
2020– 2023**

Tabel
Table 5.1

Luas Panen Tanaman Sayuran dan Buah-buahan Semusim Menurut Jenis Tanaman di Kecamatan Jati Agung, 2020–2023

Harvested Area of Seasonal Vegetables and Fruits by Kind of Plant in Jati Agung District, 2020–2023

Jenis Tanaman Kind of Plants	Satuan Units	2020	2021	2022	2023
(1)	(2)	(3)	(4)	(5)	(6)
Sayuran/Vegetables:					
Bawang Merah/Shallots	ha	1	–	–	–
Cabai Besar/TW/Teropong/Chili/ Big Chili	ha	10	–	–	–
Cabai Keriting/Curly Chili	ha	...	7	4	3
Cabai Rawit/Chili/Cayenne Pepper	ha	4	4	2	2
Kentang/Potato	ha	–	–	–	–
Kubis/Cabbage	ha	–	–	–	–
Tomat/Tomato	ha	4	4	4	1
Bawang Putih/Garlic	ha	–	–	–	–
Bawang Daun/Scallion	ha	–	–	–	–
Bayam/Spinach	ha	9	8	12	14
Buncis/String bean	ha	1	–	4	3
Kacang Panjang/Long Beans	ha	7	3	4	2
Kangkung/Water Spinach	ha	10	14	19	9
Ketimun/Cucumber	ha	4	2	4	2
Labu Siam/Chayote	ha	–	–	3	2
Petsai/Sawi/Chinese Cabbage/mustard green	ha	7	8	10	5
Terung/Eggplant	ha	6	6	4	2
Jamur Tiram/King Oyster Mushrooms	m ²	...	–	–	–
Jamur Merang/Straw Mushrooms	m ²	...	–	–	–
Jamur/Mushrooms	m ²	–
Buah–buahan/Fruits:					
Melon/Melon	ha	–	–	–	–
Semangka/Water Melon	ha	2	3	1	–
Stoberi/Strawberry	ha	–	–	–	–

Sumber/Source: Badan Pusat Statistik, Statistik Pertanian Hortikultura SPH-SBS/BPS-Statistics Indonesia, Agricultural Statistic for Horticulture SPH-SBS

Tabel 5.2
Table

Produksi Tanaman Sayuran dan Buah-buahan Semusim Menurut Jenis Tanaman di Kecamatan Jati Agung, 2020–2023

Production of Seasonal Vegetables and Fruits by Kind of Plant in Jati Agung District, 2020–2023

Jenis Tanaman <i>Kind of Plants</i>	Satuan <i>Units</i>	2020	2021	2022	2023
(1)	(2)	(3)	(4)	(5)	(6)
Sayuran/Vegetables:					
Bawang Merah/ <i>Shallots</i>	kw	90	–	–	–
Cabai Besar/TW/Teropong/ <i>Chili/Big Chili</i>	kw	1.588	–	–	–
Cabai Keriting/ <i>Curly Chili</i>	kw	...	1.110	550	730
Cabai Rawit/ <i>Chili/Cayenne Pepper</i>	kw	990	510	310	345
Kentang/ <i>Potato</i>	kw	–	–	–	–
Kubis/ <i>Cabbage</i>	kw	–	–	–	–
Tomat/ <i>Tomato</i>	kw	449	420	480	120
Bawang Putih/ <i>Garlic</i>	kw	–	–	–	–
Bawang Daun/ <i>Scallion</i>	kw	–	–	–	–
Bayam/ <i>Spinach</i>	kw	166	325	345	470
Buncis/ <i>String bean</i>	kw	100	–	310	340
Kacang Panjang/ <i>Long Beans</i>	kw	610	329	340	220
Kangkung/ <i>Water Spinach</i>	kw	980	1.432	1.910	870
Ketimun/ <i>Cucumber</i>	kw	290	200	520	490
Labu Siam/ <i>Chayote</i>	kw	–	–	350	1.330
Petsai/ <i>Sawi/Chinese Cabbage/mustard green</i>	kw	660	692	1.030	490
Terung/ <i>Eggplant</i>	kw	719	740	480	300
Jamur Tiram/ <i>King Oyster Mushrooms</i>	kg	...	–	–	–
Jamur Merang/ <i>Straw Mushrooms</i>	kg	...	–	–	–
Jamur/ <i>Mushrooms</i>	kg	–
Buah–buahan/Fruits:					
Melon/ <i>Melon</i>	kw	–	–	–	–
Semangka/ <i>Water Melon</i>	kw	10	370	125	–
Stoberi/ <i>Strawberry</i>	kw	–	–	–	–

Sumber/*Source*: Badan Pusat Statistik, Statistik Pertanian Hortikultura SPH-SBS/BPS-Statistics Indonesia, Agricultural Statistic for Horticulture SPH-SBS

Tabel 5.3 Luas Panen Tanaman Biofarmaka Menurut Jenis Tanaman di Kecamatan Jati Agung, 2020–2023
Table *Harvested Area of Medicinal Plants by Kind of Plant in Jati Agung District, 2020–2023*

Jenis Tanaman <i>Kind of Plants</i>	Satuan <i>Units</i>	2020	2021	2022	2023
(1)	(2)	(3)	(4)	(5)	(6)
Jahe/ <i>Ginger</i>	m ²	–	–	–	–
Laos/Lengkuas/ <i>Galanga</i>	m ²	–	–	–	–
Kencur/ <i>East Indian Galangal</i>	m ²	–	–	–	–
Kunyit/ <i>urmeric</i>	m ²	–	–	–	–
Lempuyang/ <i>Zingiber Aromaticum</i>	m ²	–	2.000	–	–
Lidah Buaya/ <i>Aloevera</i>	m ²	–	–	–	–
Mahkota Dewa/ <i>Phaleria Macrocarpa</i>	pohon/tree	–	–	–	–
Mengkudu/ <i>Pace/Indian Mulberry</i>	pohon/tree	–	3.500	–	–
Sambiloto/ <i>King of Bitter</i>	m ²	1.000	–	–	–
Temuireng/ <i>Black Turmeric</i>	m ²	–	450	–	–
Temukunci/ <i>Chinese Keys</i>	m ²	–	–	–	–
Temulawak/ <i>Java Turmeric</i>	m ²	–	–	–	–
Jeruk Nipis/ <i>Lime</i>	pohon/tree	...	–	–	–
Serai/ <i>Lemongrass</i>	m ²	...	–	–	–

Sumber/*Source*: Badan Pusat Statistik, Statistik Pertanian Hortikultura SPH-TBF/BPS-*Statistics Indonesia, Agricultural Statistic for Horticulture SPH-TBF*

Tabel
5.4
Table

**Produksi Tanaman Biofarmaka Menurut Jenis Tanaman di
Kecamatan Jati Agung, 2020–2023**
*Production of Medicinal Plants by Kind of Plant in Jati
Agung District, 2020–2023*

Jenis Tanaman <i>Kind of Plants</i>	Satuan <i>Units</i>	2020	2021	2022	2023
(1)	(2)	(3)	(4)	(5)	(6)
Jahe/ <i>Ginger</i>	kg	–	–	–	–
Laos/Lengkuas/ <i>Galanga</i>	kg	–	–	–	–
Kencur/ <i>East Indian Galangal</i>	kg	–	–	–	–
Kunyit/ <i>urmeric</i>	kg	–	–	–	–
Lempuyang/ <i>Zingiber Aromaticum</i>	kg	–	2.000	–	–
Lidah Buaya/ <i>Aloevera</i>	kg	–	–	–	–
Mahkota Dewa/ <i>Phaleria Macrocarpa</i>	kg	–	–	–	–
Mengkudu/ <i>Pace/Indian Mulberry</i>	kg	–	3.500	–	–
Sambiloto/ <i>King of Bitter</i>	kg	500	–	–	–
Temuireng/ <i>Black Turmeric</i>	kg	–	450	–	–
Temukunci/ <i>Chinese Keys</i>	kg	–	–	–	–
Temulawak/ <i>Java Turmeric</i>	kg	–	–	–	–
Jeruk Nipis/ <i>Lime</i>	kg	...	–	–	–
Serai/ <i>Lemongrass</i>	kg	...	–	–	–

Sumber/*Source*: Badan Pusat Statistik, Statistik Pertanian Hortikultura SPH-TBF/BPS-Statistics Indonesia, *Agricultural Statistic for Horticulture SPH-TBF*

Tabel 5.5 Luas Panen Tanaman Hias Menurut Jenis Tanaman di Kecamatan Jati Agung (m^2), 2020–2023
Table *Harvested Area of Ornamental Plants by Kind of Plant in Jati Agung District (m^2), 2020–2023*

Jenis Tanaman <i>Kind of Plants</i>	2020	2021	2022	2023
(1)	(2)	(3)	(4)	(5)
Anggrek Pot/ <i>Pot Orchid</i>	–	–	–	–
Anggrek Potong/ <i>Cut Orchid</i>	–	–	–	–
Krisan/ <i>Chrysantemum</i>	–	–	–	–
Mawar/ <i>Rose</i>	–	–	–	–
Sedap Malam/ <i>Tuberose</i>	–	–	–	–

Sumber/*Source*: Badan Pusat Statistik, Statistik Pertanian Hortikultura SPH-TH/BPS-Statistics Indonesia, *Agricultural Statistik for Horticulture SPH-TH*

Tabel
Table 5.6

**Produksi Tanaman Hias Menurut Jenis Tanaman di
Kecamatan Jati Agung (tangkai), 2020–2023**
*Production of Ornamental Plants by Kind of Plant n Jati
Agung District (stalks), 2020–2023*

Jenis Tanaman <i>Kind of Plants</i>	2020	2021	2022	2023
(1)	(2)	(3)	(4)	(5)
Anggrek Pot/ <i>Pot Orchid</i>	–	–	–	–
Anggrek Potong/ <i>Cut Orchid</i>	–	–	–	–
Krisan/ <i>Chrysantemum</i>	–	–	–	–
Mawar/ <i>Rose</i>	–	–	–	–
Sedap Malam/ <i>Tuberose</i>	–	–	–	–

Sumber/*Source*: Badan Pusat Statistik, Statistik Pertanian Hortikultura SPH-TH/*BPS-Statistics Indonesia, Agricultural Statistik for Horticulture SPH-TH*

Tabel 5.7
Table

Produksi Buah-Buahan dan Sayuran Tahunan Menurut Jenis Tanaman di Kecamatan Jati Agung (kuintal), 2020–2023
Production of Annual Fruits and Vegetables by Kind of Plant in Jati Agung District (quintal), 2020–2023

Jenis Tanaman Kind of Plants	2020	2021	2022	2023
(1)	(2)	(3)	(4)	(5)
Buah–Buahan/Fruits:				
Mangga/ <i>Mango</i>	85	801	500	2.000
Durian/ <i>Durian</i>	–	50	470	60
Jeruk Siam/Kepron/ <i>Orange/Tangerine</i>	–	250	390	930
Pisang/ <i>Banana</i>	48.000	41.700	66.600	77.675
Pepaya/ <i>Papaya</i>	1.300	2.250	2.150	1.535
Salak/ <i>Snakefruit</i>	–	3.300	1.785	1.050
Alpukat/ <i>Avocado</i>	–	763	752	80
Anggur/ <i>Grape</i>	–	–	–	–
Belimbing/ <i>Star Fruit</i>	–	323	304	–
Duku/Langsar/ <i>Kokosan/Duku</i>	–	–	–	–
Jambu Air/ <i>Water Apple</i>	–	1.110	360	510
Jambu Biji/ <i>Guava</i>	–	470	400	370
Jeruk Besar/ <i>Pomelo</i>	–	–	–	–
Manggis/ <i>Mangosteen</i>	–	–	–	–
Nangka/Cempedak/ <i>Jackfruit</i>	–	780	500	1.540
Nenas/ <i>Pineapple</i>	–	21	22	95
Rambutan/ <i>Rambutan</i>	600	1.500	2.400	1.200
Sawo/ <i>Sapodilla/Sawo</i>	–	272	131	6
Sirsak/ <i>Soursop</i>	–	60	40	50
Sukun/ <i>Breadfruit</i>	–	130	60	140
Buah naga/ <i>Dragon fruit</i>	...	–	–	–
Lemon/ <i>Lemon</i>	...	–	–	–
Lengkeng/ <i>Dimocarpus Longan</i>	...	–	–	–
Sayuran/Vegetables:				
Jengkol/ <i>Jengkol</i>	–	265	550	200
Melinjo/ <i>Gnetum/Melinjo</i>	1.000	1.475	775	1.275
Petai/ <i>Twisted Cluster Bean</i>	–	380	225	160

Sumber/Source: Badan Pusat Statistik, Statistik Pertanian Hortikultura SPH-BST/BPS-Statistics Indonesia, Agricultural Statistic for Horticulture SPH-BST

DAFTAR PUSTAKA/BIBLIOGRAPHY

- Direktorat Jenderal Hortikultura & Badan Pusat Statistik. 2022. *Pedoman Statistik Pertanian Hortikultura (SPH)*. Jakarta: Kementerian Pertanian.
- Direktorat Statistik Ketahanan Sosial. 2021. *Buku 3: Konsep dan Definisi Podes 2021*. Jakarta: Badan Pusat Statistik.

<https://lampungselatankab.bps.go.id>

ST 2023
SENSUS PERTANIAN

BerAKHLAK
Berorientasi Pelayanan Akuntabel Kompeten
Harmonis Loyal Adaptif Kolaboratif

bangga
melayani
bangsa

DATA

MENCERDASKAN BANGSA

— *Enlighten The Nation* —



BADAN PUSAT STATISTIK
KABUPATEN LAMPUNG SELATAN
BPS-STATISTICS LAMPUNG SELATAN REGENCY

Jl. Mustafa Kemal No. 24, Kalianda, Kabupaten Lampung Selatan, 35551
Telp.: (0727) 322241; Homepage: <http://lampungselatankab.bps.go.id>
E-mail: bps1803@bps.go.id

ISSN 2830-7410



9 772830 741002