



# KECAMATAN WAY LIMA DALAM ANGKA TAHUN 2011



KABUPATEN PESAWARAN



**KECAMATAN WAY LIMA  
DALAM ANGKA  
TAHUN 2011**

<http://pesawarankab.bps.go.id>

# **KECAMATAN WAY LIMA DALAM ANGKA TAHUN 2011**

---

ISBN :978-602-9496-03-1  
Katalog BPS : 1102001.1809040  
Nomor Publikasi : 18095.1107  
Ukuran Buku : 15 cm x 21 cm  
Jumlah Halaman : xiii + 43 halaman

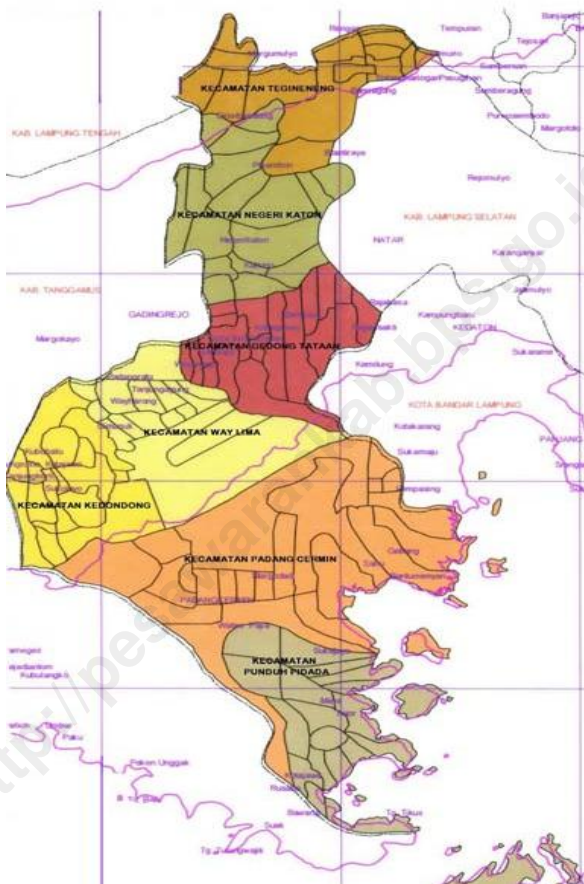
Naskah :  
BADAN PUSAT STATISTIK KABUPATEN PESAWARAN

Penyunting :  
BADAN PUSAT STATISTIK KABUPATEN PESAWARAN

Gambar Sampul :  
BADAN PUSAT STATISTIK KABUPATEN PESAWARAN

Boleh dikutip dengan menyebutkan sumbernya

## PETA ADMINISTRASI KABUPATEN PESAWARAN



LAMBANG DAERAH  
KABUPATEN PESAWARAN

---



## **ARTI LAMBANG DAERAH KABUPATEN PESAWARAN**

### **1. PESAWARAN:**

Diambil dari nama sebuah gunung yang tegak megah di bagian tengah dan barat Kabupaten Pesawaran. Kaki Gunung Pesawaran adalah Gunung Nebak atau Pematang Nebak, Pematang Tanggang dan Pematang Sukma Hilang. Di bawah gunung dan bukit inilah terhampar 7 kecamatan yang tergabung di Kabupaten Pesawaran.

### **2. PAYUNG :**

Payung menurut arti secara harfiah sarana untuk berlindung dari terik matahari dan hujan sedangkan pengertian payung dalam konteks sarana adat istiadat (Payung Balak) adalah sebagai lambang yang identik dengan seorang Raja/Pemimpin rakyat yang harus dapat mengayomi atau melindungi rakyatnya. Payung lima ruas yang dimaksud dalam lambang ini adalah : seorang Pemimpin harus dapat mengayomi atau melindungi rakyatnya dengan senantiasa bersandarkan lima perinsip nilai dalam masyarakat adat Lampung (Piil-Pesengiri, Sakai Sambayan, Nemui-Nyimah, Nengah-Nyampur dan Bejuluk-Buadok).

### **3. SIGER:**

Siger (Siger Pepadun dan Siger Sai batin) berwarna kuning emas yang merupakan Lambang mahkota keagungan adat dan budaya masyarakat Lampung Pepadun dan Sai Batin yang menggambarkan satu kesatuan yang tidak dapat terpisahkan.

### **4. PERISAI:**

Memiliki arti yang mendasar memiliki falsafah pertahanan dan naungan berdasarkan Pancasila.

### **5. AKSARA LAMPUNG:**

Tulisan "PESAWARAN" menggunakan aksara Lampung merupakan bentuk kecintaan kita masyarakat Pesawaran untuk tetap menjaga, mempelajari, menggunakan, dan melestarikan Aksara Lampung.

**6. GUNUNG PESAWARAN:**

Melambangkan kesuburan pegunungan daerah Pesawaran, dengan tiga puncak Gunung Betung, Gunung Pesawaran dan Gunung Ratai. Gunung Pesawaran berada di tengah dilihat dari arah Kabupaten Pesawaran.

**7. PERAHU ATAU JUNG:**

Melambangkan Pemerintahan yang kuat menuju suatu tata pemerintahan yang baik di masa mendatang dan menggambarkan semangat masyarakat Kabupaten Pesawaran untuk terus maju.

**8. MOTO ANDAN JEJAMA:**

Andan Jejama berasal dari kata “Andan” yang artinya memelihara atau menjaga dengan baik sedangkan “Jejama” artinya bersama-sama, jadi Andan Jejama memiliki arti memelihara atau menjaga dengan baik secara bersama-sama.

**9. GARIS AIR LAUT:**

Garis Air Laut terdiri dari tiga garis air laut biru melambangkan wilayah laut Kabupaten yang luas, kaya dan alami sebagai sumber kesejahteraan masyarakat daerah pantai, dengan kekayaan laut yang dimiliki Kabupaten Pesawaran.

**10. WARNA MERAH:**

Merupakan manifestasi keberanian, kebulatan tekad atas semua keinginan dan keteguhan hati seluruh masyarakat untuk berjuang sungguh-sungguh mewujudkan Kabupaten Pesawaran dan mengisinya dengan karya nyata di dalam menggapai semua harapan menuju masyarakat yang adil, makmur dan sejahtera.

**11. WARNA HIJAU:**

Sebagai lambang kehidupan, kesuburan tanah dan pepohonan yang Allah SWT berikan kepada masyarakat Pesawaran untuk dijaga dan dikelola demi kesejahteraan dan kemajuan bersama, juga sebagai makna kedamaian hati, ketentraman jiwa dan harmonisnya masyarakat yang hidup di Kabupaten Pesawaran.

**12. WARNA PUTIH:**

sebagai lambang kesucian hati, ketulusan niat, kecintaan murni untuk memulai semua langkah dalam membangun di dalam menjalankan roda pemerintahan

<http://pesawarankab.bps.go.id>



## SAMBUTAN CAMAT WAY LIMA

Puji dan syukur kami panjatkan kepada Allah SWT atas perlindungan-Nya diberi kesehatan lahir dan batin, sehingga publikasi Kecamatan Way Lima Dalam Angka Tahun 2011 dapat diterbitkan.


Publikasi ini menyajikan berbagai informasi dan data statistik tentang pelaksanaan program pembangunan di Kecamatan Way Lima, yang dihimpun dari berbagai Instansi Pemerintah maupun Swasta di Kecamatan Way Lima.

Untuk meningkatkan mutu data statistik yang baik, diharapkan kerjasama dan peran aktif dari berbagai instansi Pemerintah maupun Swasta, sehingga dengan demikian publikasi Kecamatan Way Lima Dalam Angka yang merupakan sumber informasi dapat dimanfaatkan sebagai pedoman proses perencanaan, pelaksanaan dan evaluasi pembangunan.

Ucapkan terima kasih disampaikan kepada Saudara Koordinator Statistik Kecamatan Way Lima atas usahanya mengumpulkan dan menyusun data untuk dipublikasi guna tersedianya data pokok di Kecamatan Way Lima.

Demikian atas kerjasama yang baik, semoga publikasi ini dapat bermanfaat bagi kita semua.

Way Lima, Desember 2011  
**Camat Way Lima,**



**Drs. M. IQBAL, M.M.**  
**NIP. 19690503 198903 1 004**

## KATA PENGANTAR

Syukur Alhamdulillah dipanjatkan kehadiran Allah SWT atas penerbitan publikasi Kecamatan Way Lima Dalam Angka Tahun 2011. Publikasi ini merupakan penerbitan yang berhasil disusun oleh Koordinator Statistik Kecamatan (Mantri Statistik) Way Lima.

Publikasi ini memuat data-data pokok tentang potensi yang ada di Kecamatan Way Lima. Penyusunan dan penyajian tabel-tabel yang ada, disesuaikan dengan ketersediaan data pada sumber data. Hal ini dimaksudkan agar data yang disajikan dapat dipahami dalam penggunaan/pemanfaatannya bagi konsumen data.

Ucapan terima kasih disampaikan kepada Bapak Camat Way Lima dan semua pihak yang telah membantu dalam upaya pelaksanaan dan penerbitan, sehingga publikasi ini dapat diselesaikan dengan baik.

Semoga publikasi ini dapat bermanfaat bagi kita semua, guna menunjang pembangunan yang sedang dan akan kita laksanakan.

Way Lima, Desember 2011  
**KSK Way Lima,**



**NOVI ISMAIL**  
**NIP. 1981129 200901 1 005**

## DAFTAR ISI

-	Peta Kabupaten Pesawaran.....	ii
-	Lambang Daerah Kabupaten Pesawaran .....	iii
-	Arti Lambanf Daerah Kabupaten Pesawaran.....	iv
-	Sambutan Camat Way Lima .....	vii
-	Kata Pengantar .....	viii
-	Daftar Isi .....	ix
-	Daftar Tabel .....	x
BAB I	GEOGRAFI .....	1
BAB II	PEMERINTAHAN .....	7
BAB III	PENDUDUK, DAN KELUARGA BERENCANA .....	12
BAB IV	SOSIAL .....	16
BAB V	PERTANIAN .....	24
BAB VI	PERINDUSTRIAN DAN PERDAGANGAN .....	30
BAB VII	PERHUBUNGAN DAN TELEKOMUNIKASI .....	37
BAB VIII	KEUANGAN DAN HARGA-HARGA .....	41

## DAFTAR TABEL

### **BAB I GEOGRAFI**

Tabel 1.1.	Letak Kecamatan Way Lima Menurut Batas Wilayah Tahun 2010 .....	2
Tabel 1.2.	Luas Kecamatan Way Lima Dirinci Per Desa/Kelurahan Tahun 2010 .....	3
Tabel 1.3.	Rata-rata Ketinggian Dari Permukaan Laut di Kecamatan Way Lima Dirinci Per Desa/Kelurahan Tahun 2010 .....	4
Tabel 1.4.	Letak Geografis Kecamatan Way Lima Menurut Pantai dan Bukan Pantai Dirinci Per Desa/Kelurahan Tahun 2010 .....	5
Tabel 1.5.	Jarak Desa Ke Kantor Kecamatan Way Lima dan Kabupaten Dirinci Per Desa/Kelurahan Tahun 2010 .....	6

### **BAB II PEMERINTAHAN**

Tabel 2.1.	Klasifikasi Desa Di Kecamatan Way Lima Dirinci Per Desa/Kelurahan Tahun 2010 .....	8
Tabel 2.2.	Status Desa Di Kecamatan Way Lima Dirinci Per Desa/Kelurahan Tahun 2010 .....	9
Tabel 2.3.	Banyaknya Dusun, RW, dan RT Di Kecamatan Way Lima Dirinci Per Desa Tahun 2010 .....	10
Tabel 2.4.	Jumlah Bangunan Rumah Di Kec. Way Lima Menurut Kualitasnya Dirinci Per Desa/Kelurahan Tahun 2010 .....	11

### **BAB III PENDUDUK DAN KELUARGA BERENCANA**

Tabel 3.1.	Penduduk Kecamatan Way Lima Dirinci Menurut Kelompok Umur Jenis Kelamin Dan Sex Ratio Tahun 2010 .....	13
Tabel 3.2.	Penduduk Kecamatan Way Lima Menurut Desa, Jenis Kelamin Dan Sex Ratio, Tahun 2010 .....	14
Tabel 3.3	Kepadatan Penduduk Kecamatan Way Lima Dirinci Menurut Desa Tahun 2010 .....	15

## **BAB IV      S O S I A L**

Tabel 4.1.	Banyaknya Sekolah Di Kecamatan Way Lima Menurut Tingkatannya Dirinci Per Desa Tahun 2010 .....	17
Tabel 4.2.	Jumlah Sarana Kesehatan Di Kecamatan Way Lima Dirinci Per Desa Tahun 2010 .....	18
Tabel 4.3.	Jumlah Tenaga Kesehatan Di Kecamatan Way Lima Dirinci Per Desa Tahun 2010 .....	19
Tabel 4.4.	Banyaknya Tempat Ibadah Di Kecamatan Way Lima Dirinci Per Desa/Kelurahan Tahun 2010 .....	20
Tabel 4.5.	Banyaknya Nikah, Cerai, Talak, dan Rujuk Di Kecamatan Way Lima Dirinci Per Desa Tahun 2010 .....	21
Tabel 4.6.	Keberadaan Sarana/Lapangan Olahraga Di Kecamatan Way Lima Dirinci Per Desa Tahun 2010 .....	22
Tabel 4.7.	Banyaknya Alun-Alun, Tempat Rekreasi, dan Penyewaan VCD Di Kecamatan Way Lima Dirinci Per Desa Tahun 2010 ..	23

## **BAB V        P E R T A N I A N**

Tabel 5.1.	Luas Lahan Sawah di Kecamatan Way Lima Menurut Jenisnya dirinci Per Desa (Ha) Tahun 2010 .....	25
Tabel 5.2.	Luas Lahan Bukan Sawah di Kecamatan Way Lima Menurut Jenisnya dirinci Per Desa (Ha) Tahun 2010 .....	26
Tabel 5.3.	Luas Tanam dan Produksi Padi dan Jagung di Kecamatan Way Lima Dirinci Per Desa Tahun 2010 .....	27
Tabel 5.4.	Luas Tanam dan Produksi Hortikultura menurut jenisnya di Kecamatan Way Lima Tahun 2010 .....	28
Tabel 5.5.	Jumlah Ternak di Kecamatan Way Lima Menurut Jenisnya dirinci Per Desa Tahun 2010 .....	29

## **BAB VI        P E R I N D U S T R I A N   D A N   P E R D A G A N G A N**

Tabel 6.1.	Banyaknya Pasar, Toko, Rumahkaman, dan Hotel di Kecamatan Way Lima dirinci Per Desa Tahun 2010 .....	31
Tabel 6.2.	Jumlah Industri Kerajinan Rakyat di Kecamatan Way	

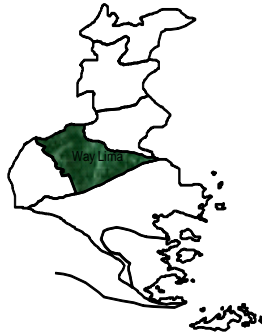
	Lima Menurut Jenisnya Di rinci Per Desa/Kelurahan Tahun 2010 .....	32
Tabel 6.3.	Jumlah Industri Kecil di Kecamatan Way Lima dirinci Per Desa Tahun 2010 .....	33
Tabel 6.4.	Keberadaan Tempat Usaha Penambangan/Penggalian di Kecamatan Way Lima dirinci Per Desa Tahun 2010 .....	34
Tabel 6.5.	Banyaknya Bank dan Koperasi di Kecamatan Way Lima dirinci Per Desa Tahun 2010 .....	35
Tabel 6.6.	Banyaknya Rumah Tangga PLN dan Non PLN di Kecamatan Way Lima dirinci Per Desa Tahun 2010 .....	36
<b>BAB VII</b>	<b>PERHUBUNGAN DAN TELEKOMUNIKASI</b>	
Tabel 7.1.	Panjang Jalan Desa (km) di Kecamatan Way Lima dirinci Per Desa Tahun 2010 .....	38
Tabel 7.2.	Keberadaan Angkutan Umum Yang Digunakan Penduduk di Kecamatan Way Lima dirinci Per Desa .....	39
Tabel 7.3.	Banyaknya Pelanggan Telepon, Pesawat TV, dan Wartel Kecamatan Way Lima dirinci Per Desa Tahun 2010 .....	40
<b>BAB VIII</b>	<b>KEUANGAN DAN HARGA-HARGA</b>	
Tabel 8.1.	Rata-rata Harga Beberapa Komoditi Pertanian di Kecamatan Way Lima dirinci Per Desa Tahun 2010 .....	42
Tabel 82.	Rata-rata Harga Kebutuhan Pokok di Kecamatan Way Lima Menurut Jenisnya Tahun 2010 .....	43

# I. GEOGRAFI



<http://pesawatkebumihoro.id>

TABEL 1.1.



Tabel 1.1 Letak Kecamatan Way Lima Menurut Batas Wilayah Tahun 2010

Arah Mata Angin	Batas-Batas
(1)	(2)
Utara	Kecamatan Gedung Tataan, Kab. Pesawaran
Timur	Kecamatan Padang Cermin, Kab. Pesawaran
Selatan	Kecamatan Kedondong Kab. Pesawaran
Barat	Kabupaten Pringsewu

Sumber : Kantor Kecamatan Way Lima



Tabel 1.2 Luas Kecamatan Way Lima Dirinci per Desa/Kelurahan Tahun 2010

Desa / Kelurahan	Luas	
	Km <sup>2</sup>	Ha
(1)	(2)	(3)
1. Gunungrejo	6.50	650
2. Cimanuk	3.00	300
3. Sukamandi	8.89	889
4. Way Harong	12.13	1,213
5. Margodadi	27.30	2,730
6. Tanjung Agung	6.18	618
7. Kota Dalam	32.03	3,203
8. Baturaja	16.00	1,600
9. Sindang Garut	2.16	216
10. Sidodadi	6.17	617
11. Gedung Dalam	5.24	524
12. Pekondoh	3.03	303
13. Pekondoh Gedung	4.43	443
14. Banjar Negeri	23.75	2,375
15. Padang Manis	5.40	540
16. Paguyuban	6.58	658
Jumlah	168.79	16,879.00

Sumber : Kantor Kecamatan Way Lima

Tabel 1.3. Rata-Rata Ketinggian dari Permukaan Laut di Kecamatan Way Lima Dirinci per Desa/Kelurahan Tahun 2010

Desa / Kelurahan		Rata-rata Ketinggian (meter)
(1)		(2)
1.	Gunungrejo	150
2.	Cimanuk	146
3.	Sukamandi	150
4.	Way Harong	150
5.	Margodadi	200
6.	Tanjung Agung	150
7.	Kota Dalam	150
8.	Baturaja	134
9.	Sindang Garut	119
10.	Sidodadi	196
11.	Gedung Dalam	150
12.	Pekondoh	150
13.	Pekondoh Gedung	150
14.	Banjar Negeri	150
15.	Padang Manis	150
16.	Paguyuban	146
Rata-rata		153

Sumber : Kantor Kecamatan Way Lima

Tabel 1.4 Letak Kecamatan Way Lima Menurut Pantai Bukan Pantai Dirinci per Desa/Kelurahan Tahun 2010

	Desa / Kelurahan	Pantai	Bukan Pantai		
			Lembah/DAS	Lereng/Bukit	Dataran
	(1)	(2)	(3)	(4)	(5)
1.	Gunungrejo	-	√	-	-
2.	Cimanuk	-	-	-	√
3.	Sukamandi	-	-	-	√
4.	Way Harong	-	-	-	√
5.	Margodadi	-	-	√	-
6.	Tanjung Agung	-	-	-	√
7.	Kota Dalam	-	-	-	√
8.	Baturaja	-	-	-	√
9.	Sindang Garut	-	-	-	√
10.	Sidodadi	-	-	-	√
11.	Gedung Dalam	-	-	-	√
12.	Pekondoh	-	-	-	√
13.	Pekondoh Gedung	-	-	-	√
14.	Banjar Negeri	-	-	-	√
15.	Padang Manis	-	-	-	√
16.	Paguyuban	-	-	-	√

Sumber : Kantor Kecamatan Way Lima

Tabel 1.5. Jarak Desa ke Kantor Kecamatan dan Kabupaten di Kecamatan Way Lima Dirinci per Desa/Kelurahan Tahun 2010

Desa / Kelurahan	Jarak ke Kantor (Km)	
	Kecamatan	Kabupaten
(1)	(2)	(3)
1. Gunungrejo	4.00	7.00
2. Cimanuk	5.00	7.00
3. Sukamandi	8.00	16.00
4. Way Harong	6.00	10.00
5. Margodadi	12.00	26.00
6. Tanjung Agung	2.00	15.00
7. Kota Dalam	3.00	10.00
8. Baturaja	0.70	10.00
9. Sindang Garut	1.00	8.00
10. Sidodadi	3.00	7.00
11. Gedung Dalam	2.00	8.00
12. Pekondoh	3.00	8.00
13. Pekondoh Gedung	2.00	15.00
14. Banjar Negeri	7.00	8.00
15. Padang Manis	3.00	7.00
16. Paguyuban	3.00	10.00
Rata-Rata	4.04	10.75

Sumber : Kantor Kecamatan Way Lima

## II. PEMERINTAHAN

---



Tabel 2.1. Klasifikasi Desa di Kecamatan Way Lima Dirinci per Desa/Kelurahan Tahun 2010

Desa / Kelurahan	Klasifikasi Desa		
	Swadaya	Swakarya	Swasembada
(1)	(2)	(3)	(4)
1. Gunungrejo	√	-	-
2. Cimanuk	√	-	-
3. Sukamandi	√	-	-
4. Way Harong	√	-	-
5. Margodadi	√	-	-
6. Tanjung Agung	√	-	-
7. Kota Dalam	√	-	-
8. Baturaja	√	-	-
9. Sindang Garut	√	-	-
10. Sidodadi	√	-	-
11. Gedung Dalam	√	-	-
12. Pekondoh	√	-	-
13. Pekondoh Gedung	√	-	-
14. Banjar Negeri	√	-	-
15. Padang Manis	√	-	-
16. Paguyuban	√	-	-

Sumber : Kantor Kecamatan Way Lima

Tabel 2.2. Status Desa di Kecamatan Way Lima Dirinci per Desa/Kelurahan Tahun 2010

Desa / Kelurahan	Status Desa	
	Definitif	Persiapan
(1)	(2)	(3)
1. Gunungrejo	√	-
2. Cimanuk	√	-
3. Sukamandi	√	-
4. Way Harong	√	-
5. Margodadi	√	-
6. Tanjung Agung	√	-
7. Kota Dalam	√	-
8. Baturaja	√	-
9. Sindang Garut	√	-
10. Sidodadi	√	-
11. Gedung Dalam	√	-
12. Pekondoh	√	-
13. Pekondoh Gedung	√	-
14. Banjar Negeri	√	-
15. Padang Manis	√	-
16. Paguyuban	√	-

Sumber : Kantor Kecamatan Way Lima

Tabel 2.3 Banyaknya Dusun, Rukun Warga (RW) dan Rukun Tetangga (RT) di Kecamatan Way Lima Dirinci per Desa/Kelurahan Tahun 2010

	Desa / Kelurahan	Dusun	RW	RT
	(1)	(2)	(3)	(4)
1.	Gunungrejo	4	4	17
2.	Cimanuk	7	7	12
3.	Sukamandi	5	5	10
4.	Way Harong	12	12	29
5.	Margodadi	4	4	16
6.	Tanjung Agung	7	7	9
7.	Kota Dalam	3	3	9
8.	Baturaja	7	7	12
9.	Sindang Garut	5	5	12
10.	Sidodadi	7	7	11
11.	Gedung Dalam	4	4	9
12.	Pekondoh	9	10	10
13.	Pekondoh Gedung	6	7	9
14.	Banjar Negeri	6	6	11
15.	Padang Manis	3	3	5
16.	Paguyuban	5	5	9
	Jumlah	94	96	190

Sumber: Pemetaan SP 2010 Tahap II Tahun 2009



Tabel 2.4 Jumlah Bangunan Rumah di Kecamatan Way Lima Menurut Kualitasnya  
Dirinci per Desa/Kelurahan Tahun 2010

Desa / Kelurahan	Kualitas bangunan	
	Permanen	Bukan Permanen
(1)	(2)	(3)
1. Gunungrejo	300	225
2. Cimanuk	300	296
3. Sukamandi	246	100
4. Way Harong	800	637
5. Margodadi	300	279
6. Tanjung Agung	400	478
7. Kota Dalam	466	200
8. Baturaja	500	125
9. Sindang Garut	238	300
10. Sidodadi	400	426
11. Gedung Dalam	115	200
12. Pekondoh	318	200
13. Pekondoh Gedung	196	100
14. Banjar Negeri	300	309
15. Padang Manis	100	193
16. Paguyuban	200	253
Jumlah	5,179	4,321

Sumber : Kantor Kecamatan Way Lima

### III. PENDUDUK DAN KELUARGA BERENCANA

---



Tabel 3.1 Penduduk Way Lima Menurut Kelompok Umur, Jenis Kelamin, dan Sex Ratio Tahun 2010

Kelompok Umur	Laki-laki	Perempuan	Jumlah	Sex Ratio
(1)	(2)	(3)	(4)	(5)
0 - 4	1478	1338	2816	110.46
5 - 9	1407	1347	2754	104.45
10 - 14	1590	1531	3121	103.85
15 - 19	1395	1195	2590	116.74
20 - 24	1318	1136	2454	116.02
25 - 29	1296	1135	2431	114.19
30 - 34	1228	1189	2417	103.28
35 - 39	1104	1033	2137	106.87
40 - 44	1053	988	2041	106.58
45 - 49	881	874	1755	100.80
50 - 54	799	662	1461	120.69
55 - 59	600	499	1099	120.24
60 - 64	370	365	735	101.37
65 - 69	295	319	614	92.48
70 - 74	217	233	450	93.13
75 +	253	314	567	80.57
<b>Jumlah</b>	<b>15284</b>	<b>14158</b>	<b>29442</b>	<b>107.95</b>

Keterangan : Data Diperoleh dari hasil SP2010

Tabel 3.2 Jumlah Penduduk Kecamatan Way Lima Menurut Desa, Jenis Kelamin, dan Sex Ratio Tahun 2010

	Desa / Kelurahan	Laki-laki	Perempuan	Jumlah	Sex Ratio
	(1)	(3)	(4)	(5)	(6)
1.	Gunungrejo	959	884	1,843	108.48
2.	Cimanuk	1,085	1,062	2,147	102.17
3.	Sukamandi	594	542	1,136	109.59
4.	Way Harong	2,344	2,110	4,454	111.09
5.	Margodadi	977	886	1,863	110.27
6.	Tanjung Agung	1,154	1,095	2,249	105.39
7.	Kota Dalam	959	865	1,824	110.87
8.	Baturaja	700	598	1,298	117.06
9.	Sindang Garut	1,059	958	2,017	110.54
10.	Sidodadi	1,639	1,569	3,208	104.46
11.	Gedung Dalam	441	441	882	100.00
12.	Pekondoh	635	589	1,224	107.81
13.	Pekondoh Gedung	286	242	528	118.18
14.	Banjar Negeri	1,269	1,185	2,454	107.09
15.	Padang Manis	494	502	996	98.41
16.	Paguyuban	689	630	1,319	109.37
	Jumlah	15,284	14,158	29,442	107.95

Keterangan : Data diolah dari hasil SP2010

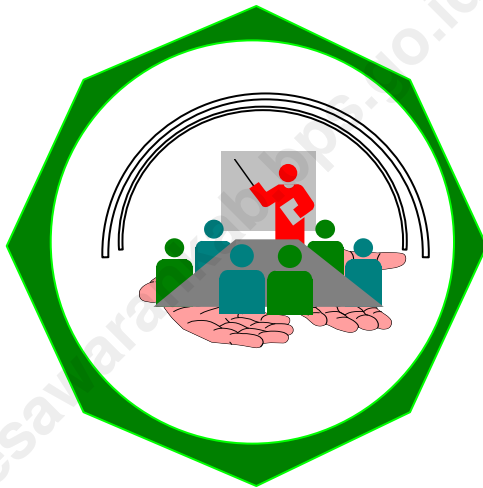
Tabel 3.3 Kepadatan Penduduk di Kecamatan Punduh Pidada Dirinci per Desa/  
Kelurahan Tahun 2010

Desa / Kelurahan		Luas (Km <sup>2</sup> )	Penduduk (Jiwa)	Kepadatan Penduduk (Jiwa/Km <sup>2</sup> )
(1)		(2)	(3)	(4)
1.	Gunungrejo	6.50	1,843	283.54
2.	Cimanuk	3.00	2,147	715.67
3.	Sukamandi	8.89	1,136	127.78
4.	Way Harong	12.13	4,454	367.19
5.	Margodadi	27.30	1,863	68.24
6.	Tanjung Agung	6.18	2,249	363.92
7.	Kota Dalam	32.03	1,824	56.95
8.	Baturaja	16.00	1,298	81.13
9.	Sindang Garut	2.16	2,017	933.80
10.	Sidodadi	6.17	3,208	519.94
11.	Gedung Dalam	5.24	882	168.32
12.	Pekondoh	3.03	1,224	403.96
13.	Pekondoh Gedung	4.43	528	119.19
14.	Banjar Negeri	23.75	2,454	103.33
15.	Padang Manis	5.40	996	184.44
16.	Paguyuban	6.58	1,319	200.46
Jumlah		284.02	29,442	103.66

Sumber : Kantor Kecamatan Way Lima

## IV. SOSIAL

---



<http://pesavara.com/ps-10.id>

Tabel 4.1 Banyaknya Sekolah di Kecamatan Way Lima Menurut Tingkatannya per Desa/  
Kelurahan Tahun 2010

Desa / Kelurahan	T K		S D		SLTP		SLTA	
	Negeri	Swasta	Negeri	Swasta	Negeri	Swasta	Negeri	Swasta
	(1)	(2)	(3)	(4)	(5)	(6)	(7)	(8)
1. Gunungrejo	-	-	2	1	1	-	-	-
2. Cimanuk	-	1	2	1	-	-	-	-
3. Sukamandi	-	-	2	-	-	-	-	-
4. Way Harong	-	1	5	3	-	1	-	-
5. Margodadi	-	2	3	1	1	2	-	-
6. Tanjung Agung	-	-	1	-	-	-	-	-
7. Kota Dalam	-	1	3	1	-	-	-	-
8. Baturaja	-	1	1	1	1	-	1	-
9. Sindang Garut	-	-	2	2	-	-	-	-
10. Sidodadi	-	-	3	1	-	-	-	-
11. Gedung Dalam	-	-	1	-	-	-	-	-
12. Pekondoh	-	-	2	-	-	-	-	-
13. Pekondoh Gedung	-	-	1	-	-	-	-	-
14. Banjar Negeri	-	1	3	-	-	1	-	-
15. Padang Manis	-	1	1	-	-	-	-	-
16. Paguyuban	-	1	2	-	-	-	-	-
Jumlah	-	9	34	11	3	4	1	-

Sumber : Cabdin Pendidikan Kecamatan Padang Cermin

Tabel 4.2 Jumlah Sarana Kesehatan di Kecamatan Way Lima Dirinci per Desa/  
Kelurahan Tahun 2010

Desa / Kelurahan	Sarana Kesehatan		
	Puskesmas Induk	Puskesmas Pembantu	Posyandu
(1)	(2)	(3)	(4)
1. Gunungrejo	-	1	2
2. Cimanuk	-	-	6
3. Sukamandi	-	-	2
4. Way Harong	-	-	6
5. Margodadi	-	1	4
6. Tanjung Agung	-	1	2
7. Kota Dalam	1	-	5
8. Baturaja	-	1	1
9. Sindang Garut	-	-	3
10. Sidodadi	-	-	4
11. Gedung Dalam	-	-	4
12. Pekondoh	-	-	2
13. Pekondoh Gedung	-	-	4
14. Banjar Negeri	-	1	4
15. Padang Manis	-	-	3
16. Paguyuban	-	1	3
Jumlah	1	6	55

Sumber : Kantor Kecamatan Way Lima



Tabel 4.3 Jumlah Tenaga Kesehatan di Kecamatan Way Lima Dirinci per Desa/  
Kelurahan Tahun 2010

Desa / Kelurahan	Tenaga Kesehatan		
	Dokter	Bidan	Dukun Bayi
(1)	(2)	(3)	(4)
1. Gunungrejo	-	-	2
2. Cimanuk	-	1	3
3. Sukamandi	-	-	2
4. Way Harong	-	4	2
5. Margodadi	-	1	3
6. Tanjung Agung	-	1	2
7. Kota Dalam	-	-	1
8. Baturaja	-	1	2
9. Sindang Garut	-	1	3
10. Sidodadi	-	1	3
11. Gedung Dalam	-	-	-
12. Pekondoh	-	1	-
13. Pekondoh Gedung	-	1	2
14. Banjar Negeri	-	-	-
15. Padang Manis	-	2	2
16. Paguyuban	-	1	2
Jumlah	-	15	29

Sumber : Kantor Kecamatan Way Lima

Tabel 4.4 Banyaknya Tempat Ibadah di Kecamatan Way Lima Dirinci per Desa/Kelurahan Tahun 2010

	Desa / Kelurahan	Masjid	Mushollah/ Langgar	Gereja		Pura	Vihara	Klen- teng
				Kristen	Katolik			
	(1)	(2)	(3)	(4)	(5)	(6)	(7)	(8)
1.	Gunungrejo	1	7	-	-	-	-	-
2.	Cimanuk	1	6	-	-	-	-	-
3.	Sukamandi	3	4	-	-	-	-	-
4.	Way Harong	6	11	-	-	-	-	-
5.	Margodadi	3	8	-	-	-	-	-
6.	Tanjung Agung	8	4	-	-	-	-	-
7.	Kota Dalam	3	4	-	-	-	-	-
8.	Baturaja	5	-	-	-	-	-	-
9.	Sindang Garut	3	3	-	-	-	-	-
10.	Sidodadi	5	4	-	-	-	-	-
11.	Gedung Dalam	3	-	-	-	-	-	-
12.	Pekondoh	5	8	-	-	-	-	-
13.	Pekondoh Gedung	4	2	-	-	-	-	-
14.	Banjar Negeri	4	5	-	-	-	-	-
15.	Padang Manis	2	1	-	-	-	-	-
16.	Paguyuban	3	3	-	-	-	-	-
	Jumlah	59	70	-	-	-	-	-

Sumber : Kantor Urusan Agama Kecamatan Way Lima

Tabel 4.5 Banyaknya Nikah, Cerai, Talak, dan Rujuk di Kecamatan Way Lima  
Dirinci per Desa/Kelurahan Tahun 2010

Desa / Kelurahan	Nikah	Cerai	Talak	Rujuk
(1)	(2)	(3)	(4)	(5)
1. Gunungrejo	24	-	-	-
2. Cimanuk	20	-	-	-
3. Sukamandi	38	-	-	-
4. Way Harong	28	2	-	-
5. Margodadi	21	-	-	-
6. Tanjung Agung	61	3	-	-
7. Kota Dalam	64	4	-	-
8. Baturaja	18	-	-	-
9. Sindang Garut	21	-	-	-
10. Sidodadi	10	-	-	-
11. Gedung Dalam	7	-	-	-
12. Pekondoh	11	-	-	-
13. Pekondoh Gedung	18	-	-	-
14. Banjar Negeri	68	2	-	-
15. Padang Manis	46	3	-	-
16. Paguyuban	26	-	-	-
Jumlah	481	14	-	-

Sumber : Kantor Urusan Agama Kecamatan Way Lima

Tabel 4.6 Keberadaan Sarana/Lapangan Olahraga di Kecamatan Way Lima Dirinci per Desa/Kelurahan Tahun 2010

Desa / Kelurahan		Sepak Bola	Bulu Tangkis	Bola Volley
(1)	(2)	(3)	(4)	
1.	Gunungrejo	-	√	-
2.	Cimanuk	√	√	-
3.	Sukamandi	√	√	√
4.	Way Harong	√	-	√
5.	Margodadi	√	-	√
6.	Tanjung Agung	√	-	-
7.	Kota Dalam	-	√	-
8.	Baturaja	√	√	√
9.	Sindang Garut	√	√	√
10.	Sidodadi	√	√	√
11.	Gedung Dalam	-	-	-
12.	Pekondoh	√	-	√
13.	Pekondoh Gedung	-	-	-
14.	Banjar Negeri	-	-	-
15.	Padang Manis	-	-	-
16.	Paguyuban	√	√	√

Sumber : Kantor Kecamatan Way Lima

Keterangan : √ = Ada

- = Tidak Ada

Tabel 4.7 Banyaknya Alun-Alun, Tempat Rekreasi, dan Penyewaan VCD di Kecamatan Way Lima Dirinci per Desa/Kelurahan Tahun 2010

Desa / Kelurahan	Lapangan Terbuka/Alun- alun/Taman	Tempat Hiburan/ Rekreasi	Penyewaan Video/ VCD/LD
(1)	(2)	(3)	(4)
1. Gunungrejo	-	1	-
2. Cimanuk	-	-	-
3. Sukamandi	-	-	-
4. Way Harong	-	-	-
5. Margodadi	-	-	-
6. Tanjung Agung	-	-	-
7. Kota Dalam	-	-	-
8. Baturaja	-	-	-
9. Sindang Garut	-	-	-
10. Sidodadi	-	-	-
11. Gedung Dalam	-	-	-
12. Pekondoh	-	-	-
13. Pekondoh Gedung	-	-	-
14. Banjar Negeri	-	-	-
15. Padang Manis	-	-	-
16. Paguyuban	-	-	-
Jumlah	-	1	-

Sumber : Kantor Kecamatan Way Lima

# V. PERTANIAN

---



Tabel 5.1 Luas Lahan Sawah di Kecamatan Way Lima Menurut Jenisnya Dirinci Per Desa/  
Kelurahan (Hektar) Tahun 2010

Desa / Kelurahan	Lahan Sawah (Ha)			Jumlah
	Berpengairan	Tidak berpengairan	Sementara Tidak Diusahakan	
(1)	(2)	(3)	(4)	(5)
1. Gunungrejo	100	30	-	130
2. Cimanuk	44	245	-	289
3. Sukamandi	250	75	-	325
4. Way Harong	230	61	-	291
5. Margodadi	15	-	-	15
6. Tanjung Agung	141	174	-	315
7. Kota Dalam	155	185	-	340
8. Baturaja	450	152	-	602
9. Sindang Garut	145	105	-	250
10. Sidodadi	206	170	-	376
11. Gedung Dalam	173	161	-	334
12. Pekondoh	195	487	-	682
13. Pekondoh Gedung	135	144	-	279
14. Banjar Negeri	325	150	-	475
15. Padang Manis	175	50	-	225
16. Paguyuban	-	200	-	200
Jumlah	2,739	2,389	-	5,128

Sumber : Kantor Kecamatan Way Lima

Tabel 5.2 Luas Lahan Bukan Sawah di Kecamatan Way Lima Menurut Jenisnya Dirinci per Desa/Kelurahan (Hektar) Tahun 2010

Desa / Kelurahan	Lahan Bukan Sawah (Ha)							Jumlah
	Ladang/tegal/t ebat/kolam	Perke- bunan	Hutan Rakyat	Pemu- kiman	Industri	Pekantoran/ Pertokoan	Lainnya	
(1)	(2)	(3)	(4)	(5)	(6)	(7)	(8)	(9)
1. Gunungrejo	184	89	-	80	-	-	64	417
2. Cimanuk	210	123	-	24	-	-	4	361
3. Sukamandi	87	600	-	148	-	-	2	837
4. Way Harong	151	638	-	47	-	-	147	983
5. Margodadi	287	203	15	70	-	-	25	600
6. Tanjung Agung	100	170	-	58	-	-	62	390
7. Kota Dalam	170	42	14	30	-	-	6	262
8. Baturaja	139	20	-	25	-	-	2	186
9. Sindang Garut	41	20	-	23	-	-	2	86
10. Sidodadi	109	-	-	150	-	-	4	263
11. Gedung Dalam	130	125	77	194	-	-	6	532
12. Pekondoh	243	39	12	21	-	-	6	321
13. Pekondoh Gedung	110	80	2	90	-	-	7	289
14. Banjar Negeri	162	487	-	25	-	-	14	688
15. Padang Manis	111	62	70	-	-	-	4	247
16. Paguyuban	105	-	-	15	-	-	4	124
Jumlah	2,339	2,698	190	1,000	-	-	359	6,586

Sumber : Kantor Kecamatan Way Lima



Tabel 5.3 Luas Tanam dan Produksi Padi dan Jagung di Kecamatan Way Lima  
Dirinci per Desa/Kelurahan Tahun 2010

Desa / Kelurahan	Luas Tanam (Ha)		Produksi (ton)	
	Padi	Jagung	Padi	Jagung
(1)	(2)	(3)	(4)	(5)
1. Gunungrejo	116	15	580	78
2. Cimanuk	152	35	760	170
3. Sukamandi	98	35	490	175
4. Way Harong	98	40	492	200
5. Margodadi	3	29	15	155
6. Tanjung Agung	154	5	770	42
7. Kota Dalam	215	25	1,075	150
8. Baturaja	212	25	1,060	130
9. Sindang Garut	260	150	1,300	520
10. Sidodadi	330	20	1,650	130
11. Gedung Dalam	145	15	725	100
12. Pekondoh	178	10	890	45
13. Pekondoh Gedung	115	20	575	100
14. Banjar Negeri	175	35	875	210
15. Padang Manis	156	43	780	215
16. Paguyuban	200	20	1,000	80
Jumlah	2,607	522	13,037	2,500

Sumber : Kacabdin Tanaman Pangan Kecamatan Way Lima

Tabel 5.4 Luas Tanam dan Produksi Hortikultura Menurut Jenisnya di Kecamatan Way Lima Tahun 2010

Jenis Tanaman	Luas Tanam (Ha)	Produksi (Ton)
(1)	(2)	(3)
I Sayuran		
1. Cabe	249.0	2,490.0
2. Kacang Panjang	40.0	400.0
3. Tomat	156.0	1,560.0
4. Ketimun	15.0	150.0
5. Terong	20.0	200.0
6. Katu	37.0	370.0
7. Bayam	70.0	700.0
8. Kangkung	-	-
II Buah-buahan		
1. Pisang	1,405.0	14,050.0
2. Mangga	29.0	290.0
3. Jeruk	4.0	40.0
4. Rambutan	29.0	290.0
5. Salak	3.0	30.0
6. Jambu Air	30.0	300.0
7. Durian	29.0	290.0
8. Alpokat	8.0	80.0
9. Nangka	40.0	400.0
10. Pepaya	30.0	300.0


Sumber : Kacabdin Tanaman Pangan Kecamatan Way Lima

Tabel 5.5 Jumlah Ternak di Kecamatan Way Lima Menurut Jenisnya Dirinci per Desa/Kelurahan Tahun 2010

Desa / Kelurahan	Jenis Ternak				
	Sapi	Kerbau	Kambing	Domba	Babi
(1)	(2)	(3)	(2)	(3)	(4)
1. Gunungrejo	88	3	25	-	-
2. Cimanuk	-	-	10	-	-
3. Sukamandi	25	7	21	-	-
4. Way Harong	11	-	6	-	-
5. Margodadi	48	-	40	-	-
6. Tanjung Agung	31	9	20	-	-
7. Kota Dalam	4	4	10	-	-
8. Baturaja	5	20	30	-	-
9. Sindang Garut	21	51	60	-	-
10. Sidodadi	53	78	60	-	-
11. Gedung Dalam	4	7	5	-	-
12. Pekondoh	20	4	12	-	-
13. Pekondoh Gedung	8	-	10	-	-
14. Banjar Negeri	14	36	11	-	-
15. Padang Manis	-	-	12	-	-
16. Paguyuban	35	30	40	-	-
Jumlah	367	249	372	-	-

Sumber : Kantor Kecamatan Way Lima

# VI. PERINDUSTRIAN DAN PERDAGANGAN



Tabel 6.1 Banyaknya Pasar, Toko, Rumah Makan, dan Hotel di Kecamatan Punduh Pidada Dirinci per Desa/Kelurahan Tahun 2010

Desa / Kelurahan	Jenis Sarana			
	Pasar	Toko/Wa- rung/Kios	Restoran/ rmh Makan	Hotel/peng- inapan
	(1)	(2)	(3)	(4)
1. Gunungrejo	-	20	-	-
2. Cimanuk	-	24	-	-
3. Sukamandi	-	24	-	-
4. Way Harong	-	44	-	-
5. Margodadi	-	17	-	-
6. Tanjung Agung	-	3	-	-
7. Kota Dalam	-	10	-	-
8. Baturaja	-	17	-	-
9. Sindang Garut	-	10	-	-
10. Sidodadi	-	23	-	-
11. Gedung Dalam	-	2	-	-
12. Pekondoh	-	17	-	-
13. Pekondoh Gedung	-	2	-	-
14. Banjar Negeri	-	10	-	-
15. Padang Manis	-	8	-	-
16. Paguyuban	-	20	-	-
Jumlah	-	251	-	-

Sumber : Kantor Kecamatan Way Lima

Tabel 6.2 Jumlah Industri Kerajinan Rakyat di Kecamatan Way Lima Dirinci per Desa/Kelurahan Tahun 2010

Desa / Kelurahan	Jenis Industri/Kerajinan Rakyat					
	Kerajinan Kulit	Kerajinan Kayu	Kerajinan Logam	Anyaman/K eramik	Kr. Kain/ Tenun	Makanan
(1)	(2)	(3)	(4)	(5)	(6)	(7)
1. Gunungrejo	-	3	-	2	-	5
2. Cimanuk	-	2	-	-	-	-
3. Sukamandi	-	6	-	-	-	-
4. Way Harong	-	-	-	3	-	1
5. Margodadi	-	-	-	2	-	-
6. Tanjung Agung	-	1	-	-	-	2
7. Kota Dalam	-	-	-	-	-	-
8. Baturaja	-	3	-	-	-	-
9. Sindang Garut	-	2	-	-	-	-
10. Sidodadi	-	1	-	-	-	27
11. Gedung Dalam	-	-	-	3	-	-
12. Pekondoh	-	-	-	-	-	-
13. Pekondoh Gedung	-	-	-	-	-	2
14. Banjar Negeri	-	-	-	2	-	1
15. Padang Manis	-	4	-	-	-	5
16. Paguyuban	-	-	-	2	-	-
Jumlah	-	22	-	14	-	43

Sumber : Kantor Kecamatan Way Lima

Tabel 6.3 Jumlah Industri Kecil di Kecamatan Way Lima Dirinci per Desa/Kelurahan Tahun 2010

Desa / Kelurahan	Jenis Industri Kecil				
	Peng-gilingan	Tobong Bata	Tobong Genteng	Tahu	Tempe
(1)	(2)	(3)	(4)	(5)	(6)
1. Gunungrejo	1	10	15	-	-
2. Cimanuk	4	-	-	-	-
3. Sukamandi	2	-	-	-	-
4. Way Harong	5	-	-	-	-
5. Margodadi	7	-	-	-	-
6. Tanjung Agung	-	-	-	-	-
7. Kota Dalam	1	-	-	-	-
8. Baturaja	2	-	-	-	-
9. Sindang Garut	3	20	-	-	-
10. Sidodadi	6	30	-	-	-
11. Gedung Dalam	-	-	-	-	-
12. Pekondoh	-	-	-	-	-
13. Pekondoh Gedung	-	-	-	-	-
14. Banjar Negeri	2	-	-	-	-
15. Padang Manis	2	-	-	-	-
16. Paguyuban	2	50	-	-	-
Jumlah	37	110	15	-	-

Sumber : Kantor Kecamatan Way Lima

Tabel 6.4 Keberadaan Tempat Usaha Penambangan/Penggalian di Kecamatan Way Lima Dirinci per Desa/Kelurahan Tahun 2010

Desa / Kelurahan	Jenis Bahan Tambang/galian			
	Batu/koral	Pasir	Kapur	Lainnya
(1)	(2)	(3)	(4)	(5)
1. Gunungrejo	-	-	-	-
2. Cimanuk	-	-	-	-
3. Sukamandi	-	-	-	-
4. Way Harong	√	-	-	-
5. Margodadi	-	-	-	-
6. Tanjung Agung	-	-	-	-
7. Kota Dalam	-	-	-	-
8. Baturaja	-	-	-	-
9. Sindang Garut	-	-	-	-
10. Sidodadi	√	-	-	-
11. Gedung Dalam	-	-	-	-
12. Pekondoh	-	-	-	-
13. Pekondoh Gedung	-	-	-	-
14. Banjar Negeri	-	-	-	-
15. Padang Manis	-	-	√	-
16. Paguyuban	-	-	-	-

Sumber : Kantor Kecamatan Way Lima



Tabel 6.5 Banyaknya Bank dan Koperasi di Kecamatan Way Lima Dirinci per Desa/Kelurahan Tahun 2010

Desa / Kelurahan	Bank Umum	BPR	KUD	Koperasi Non KUD
(1)	(2)	(3)	(4)	(5)
1. Gunungrejo	-	-	-	-
2. Cimanuk	-	-	-	-
3. Sukamandi	-	-	-	-
4. Way Harong	-	-	-	1
5. Margodadi	-	-	-	-
6. Tanjung Agung	-	-	-	-
7. Kota Dalam	-	-	-	-
8. Baturaja	-	-	-	1
9. Sindang Garut	-	-	-	-
10. Sidodadi	-	-	-	-
11. Gedung Dalam	-	-	-	-
12. Pekondoh	-	-	-	-
13. Pekondoh Gedung	-	-	-	-
14. Banjar Negeri	-	-	-	-
15. Padang Manis	-	-	-	-
16. Paguyuban	-	-	-	1
Jumlah	-	-	-	3

Sumber : Kantor Kecamatan Way Lima

Tabel 6.6. Banyaknya Rumah Tangga Pelanggan Listrik PLN dan Non PLN di Kecamatan Way Lima Dirinci per Desa/Kelurahan Tahun 2010

Desa / Kelurahan	PLN	Non PLN
(1)	(2)	(3)
1. Gunungrejo	209	-
2. Cimanuk	355	-
3. Sukamandi	234	-
4. Way Harong	558	-
5. Margodadi	275	-
6. Tanjung Agung	204	-
7. Kota Dalam	247	-
8. Baturaja	217	-
9. Sindang Garut	217	-
10. Sidodadi	361	-
11. Gedung Dalam	160	-
12. Pekondoh	174	-
13. Pekondoh Gedung	144	-
14. Banjar Negeri	394	-
15. Padang Manis	218	-
16. Paguyuban	196	-
Jumlah	4,163	-

Sumber : Kantor Kecamatan Way Lima

# VII. PERHUBUNGAN DAN TELEKOMUNIKASI



<http://pesawat.go.id>

Tabel 7.1. Panjang Jalan Desa (Km) di Kecamatan Way Lima Dirinci per Desa/  
Kelurahan Tahun 2010

Desa / Kelurahan	Klasifikasi Jalan		
	Aspal	Batu	Tanah
(1)	(2)	(3)	(4)
1. Gunungrejo	3.0	2.5	5.0
2. Cimanuk	1.0	1.0	1.0
3. Sukamandi	2.5	3.0	-
4. Way Harong	6.5	2.0	7.0
5. Margodadi	3.0	4.0	5.0
6. Tanjung Agung	3.5	4.0	1.0
7. Kota Dalam	9.0	13.0	-
8. Baturaja	5.0	6.0	6.0
9. Sindang Garut	3.0	3.0	7.0
10. Sidodadi	3.5	4.8	2.7
11. Gedung Dalam	3.0	2.0	2.5
12. Pekondoh	3.0	2.5	2.0
13. Pekondoh Gedung	2.5	2.2	2.0
14. Banjar Negeri	3.0	2.0	3.0
15. Padang Manis	1.0	3.0	5.0
16. Paguyuban	3.0	6.5	1.0
Jumlah	55.5	61.5	50.2

Sumber : Kantor Kecamatan Way Lima

Tabel 7.2 Keberadaan Angkutan Umum yang Digunakan Penduduk di Kecamatan Way Lima Dirinci per Desa/Kelurahan Tahun 2010

Desa / Kelurahan	Jenis Angkutan			
	Becak	Pedati/do- kar/gerobak	Ojek Spd. Motor	Kendaraan Roda 4
(1)	(2)	(3)	(4)	(5)
1. Gunungrejo	-	√	√	√
2. Cimanuk	-	√	√	√
3. Sukamandi	-	-	√	√
4. Way Harong	-	√	√	√
5. Margodadi	-	-	-	-
6. Tanjung Agung	-	-	√	√
7. Kota Dalam	-	-	√	√
8. Baturaja	-	-	√	√
9. Sindang Garut	-	√	√	√
10. Sidodadi	-	√	√	√
11. Gedung Dalam	-	-	√	-
12. Pekondoh	-	√	√	-
13. Pekondoh Gedung	-	-	√	√
14. Banjar Negeri	-	-	-	√
15. Padang Manis	-	√	-	-
16. Paguyuban	-	√	√	√

Sumber : Kantor Kecamatan Way Lima

Tabel 7.3. Banyaknya Pelanggan Telepon, Pesawat TV, dan Wartel di Kecamatan Way Lima Dirinci Per Desa/Kelurahan Tahun 2010

Desa / Kelurahan		Pelanggan Telepon	Pesawat Televisi	Wartel/Kiospon
(1)		(2)	(3)	(4)
1.	Gunungrejo	-	550	-
2.	Cimanuk	-	455	-
3.	Sukamandi	-	310	-
4.	Way Harong	-	1,000	-
5.	Margodadi	-	550	-
6.	Tanjung Agung	-	450	-
7.	Kota Dalam	-	650	-
8.	Baturaja	-	372	-
9.	Sindang Garut	-	770	-
10.	Sidodadi	-	300	-
11.	Gedung Dalam	-	550	-
12.	Pekondoh	-	300	-
13.	Pekondoh Gedung	-	560	-
14.	Banjar Negeri	-	480	-
15.	Padang Manis	-	350	-
16.	Paguyuban	-	360	-
Jumlah		-	8,007	-

Sumber : Kantor Kecamatan Way Lima

## VIII. KEUANGAN DAN HARGA-HARGA

---



<http://pesawatpenerbangan.com>

Tabel 8.1 Rata-Rata Harga Beberapa Komoditi Pertanian di Kecamatan Way Lima  
Dirinci per Desa/Kelurahan Tahun 2010

Desa / Kelurahan	Padi	Jagung	Ubi Kayu
(1)	(2)	(3)	(4)
1. Gunungrejo	2,700	2,000	1,000
2. Cimanuk	2,700	2,000	1,000
3. Sukamandi	2,700	2,000	1,000
4. Way Harong	2,700	2,000	1,000
5. Margodadi	2,700	2,000	1,000
6. Tanjung Agung	2,700	2,000	1,000
7. Kota Dalam	2,700	2,000	1,000
8. Baturaja	2,700	2,000	1,000
9. Sindang Garut	2,700	2,000	1,000
10. Sidodadi	2,700	2,000	1,000
11. Gedung Dalam	2,700	2,000	1,000
12. Pekondoh	2,700	2,000	1,000
13. Pekondoh Gedung	2,700	2,000	1,000
14. Banjar Negeri	2,700	2,000	1,000
15. Padang Manis	2,700	2,000	1,000
16. Paguyuban	2,700	2,000	1,000
Rata-rata	2,700	2,000	1,000

Sumber : Kantor Kecamatan Way Lima



Tabel 8.2 Rata-Rata Harga Kebutuhan Pokok di Kecamatan Way Lima Menurut Jenisnya Tahun 2010

Jenis Barang	Satuan	Rata-rata Harga
(1)	(2)	(3)
1. Beras	Kg	6,500
2. Ikan Asin	Kg	12,500
3. Garam	Kg	2,000
4. Gula Pasir	Kg	10,000
5. Minyak Goreng	Kg	11,000
6. Minyak Tanah	Liter	11,000
7. Sabun Cuci	Batang	1,000
8. Tepung Terigu	Kg	6,000
9. Kain Tetoron	Meter	15,000

Sumber : Kantor Kecamatan Way Lima



# DATA

## MENCERDASKAN BANGSA



**BADAN PUSAT STATISTIK KABUPATEN PESAWARAN**

Jl. Jend. Ahmad Yani No. 119 Kutoarjo Gedong Tataan, 35371

Telp. (0721) 94711, e-mail: [bps1809@bps.go.id](mailto:bps1809@bps.go.id)