



ASAKOTA DALAM ANGKA 2013

Asakota Sub District in Figures



**BADAN PUSAT STATISTIK
KOTA BIMA**



Katalog BPS : 1102001.5272.030

ASAKOTA

DALAM ANGKA

ASAKOTA IN FIGURES

2013



BADAN PUSAT STATISTIK KOTA BIMA

BPS – Statistics of Bima Municipality

**KATALOG DALAM PENERBITAN
KECAMATAN ASAKOTA
DALAM ANGKA
2013**

ISBN : 979-599-730-0

KATALOG BPS : 1102001.5272.030

NOMOR PUBLIKASI : 5272.1305

UKURAN BUKU : 16 x 21 cm

JUMLAH HALAMAN : *xvi* + 103

NASKAH : BADAN PUSAT STATISTIK
KOTA BIMA

GAMBAR KULIT : SEKSI INTEGRASI PENGOLAHAN
DAN DISEMINASI STATISTIK

DITERBITKAN OLEH : BADAN PUSAT STATISTIK
KOTA BIMA

BOLEH DIKUTIP DENGAN MENYEBUT SUMBERNYA
May be cited with mentioning source

PETA WILAYAH ADMINISTRASI KECAMATAN ASAKOTA



SKALA 1 : 100.000



LEGENDA

- - - : Batas Kota/Kabupaten
- - - : Batas Kecamatan
- - - : Jalan
- ~ : Sungai / Kali

LAMBANG DAERAH

KOTA BIMA



PENJELASAN

1. Bentuk dasar perisai berwarna hijau daun yang sederhana serta memiliki keseimbangan memberi kesan kemudahan pelayanan kepada masyarakat serta mencerminkan kemakmuran masyarakat Kota Bima
2. Bintang bersudut lima sebagai Lambang Sila Ketuhanan Yang Maha Esa
3. Kubah melambangkan kehidupan masyarakat Daerah Kota Bima yang senantiasa beriman dan bertakwa kepada Tuhan Yang Maha Esa
4. Rantai dalam ikatan bersambung melambangkan keanekaragaman masyarakat yang menjunjung tinggi persatuan dan kesatuan dalam kehidupan masyarakat Berbangsa dan Bernegara.
5. Rangkaian padi dan kapas serta rantai dalam ikatan yang tidak terputus melambangkan keadilan sosial, kesejahteraan, kedamaian serta persatuan dan kesatuan dalam wadah Negara Kesatuan Republik Indonesia yang di Proklamasikan tanggal 17 – 8 – 1945 yang bergambar dari tujuh belas rantai yang saling terkait, delapan buah kapas dan 45 bulir padi.
6. Tulisan “KOTA BIMA” memberi makna bahwa Kota Bima telah memiliki Pemerintahan Otonom
7. Gambar burung garuda berpaling ke dua sisi mencerminkan masyarakat Kota Bima yang mengandung sistem sosial adat bersendikan Sara – Sara bersendi Kitabullah
8. Persegi delapan (Nggusu Waru) mencerminkan sifat filosofis kepemimpinan Dana Mboio .



LALU SUKARSANA, S. IP

KATA PENGANTAR

Assalamu 'Alaikum Wr. Wb.

Puji syukur kami panjatkan ke hadirat Allah SWT atas limpahan Rahmat dan Karunia-Nya, sehingga publikasi "**Kecamatan Asakota Dalam Angka 2013**" ini dapat diterbitkan sebagai kelanjutan publikasi sebelumnya.

Data yang disajikan dalam publikasi ini sebagian besar merupakan data sekunder yang bersumber dari berbagai dinas/jawatan dan lembaga-lembaga yang ada di wilayah Kecamatan Asakota.

Kami sadari sepenuhnya bahwa publikasi ini masih banyak terdapat kekurangan. Hal ini dikarenakan keterbatasan kami dalam hal waktu, tenaga dan biaya. Oleh sebab itu kami mengharapkan kepada semua pihak kritik dan saran yang membangun demi kesempurnaan publikasi ini. Kepada dinas/jawatan yang ada di wilayah Kecamatan Asakota, kami berharap untuk ikut membantu dalam penerbitan publikasi sejenis dengan memberikan data yang lebih lengkap guna meningkatkan mutu dan memperkaya informasi di tahun berikutnya.

Akhirnya kepada semua pihak yang telah membantu dalam penerbitan publikasi Kecamatan Asakota Dalam Angka 2013 ini kami sampaikan terima kasih.

Wassalamu 'Alaikum Wr. Wb.

Asakota, September 2013

KSK ASAKOTA



MUNTARI MARAJUNI.

NIP. 19820605 200604 1 002

KATA SAMBUTAN

Assalamu 'alaikum wr. wb.

Dengan memanjatkan puji syukur kehadirat Allah SWT, saya menyambut dengan gembira atas terbitnya publikasi **"Kecamatan Asakota Dalam Angka 2013"** ini.

Saya berharap agar publikasi ini dapat dijadikan salah satu acuan di dalam menyusun perencanaan pembangunan, baik yang bersifat fisik maupun non fisik.

Sangatlah disadari bahwa publikasi semacam ini sangat penting artinya dalam melaksanakan pembangunan berencana. Oleh karena itu saya menghimbau kepada semua pihak, terutama Dinas/jawatan dan lembaga-lembaga yang ada di wilayah Kecamatan Asakota untuk turut mengambil bagian yaitu dengan memberikan data yang lengkap dan terpercaya pada penerbitan publikasi yang akan datang.

Akhirnya kepada Koordinator Statistik Kecamatan Asakota dan kepada semua pihak yang telah membantu dalam penerbitan publikasi Kecamatan Asakota Dalam Angka 2013 ini, saya ucapkan terima kasih.

Wassalamu 'Alaikum Wr. Wb.

Asakota, September 2013

CAMAT ASAKOTA



LALU SUKAKSANA, S. IP

NIP. 19660704 198608 1 003

DAFTAR ISI

Halaman Judul.....	i
Katalog Dalam Penerbitan.....	ii
Peta Wilayah Kecamatan Asakota.....	iii
Lambang Daerah	iv
Foto Camat Asakota	v
Kata Pengantar	vi
Kata Sambutan Camat Asakota.....	vii
Daftar Isi.....	viii
Daftar Grafik	xvi

BAB I GEOGRAFIS

1.1 Letak dan Geografis Kecamatan Asakota	3
1.2 Luas Wilayah Kecamatan Asakota Dirinci per Kelurahan Dirinci per Kelurahan di Kecamatan Asakota Tahun 2012.....	4
1.3 Tinggi Ibukota Kelurahan dari Permukaan Laut Dirinci Per Kelurahan di Kecamatan Asakota Tahun 2012.....	5
1.4 Luas Wilayah Menurut Jenis Penggunaan Tanah Dirinci per Kelurahan di Kecamatan Asakota Tahun 2012.....	6
1.5 Jarak Ibukota Kecamatan dengan Kelurahan Dirinci per Kelurahan di Kecamatan Asakota	7

BAB II
PEMERINTAHAN

2.1	Jumlah Kelurahan Dirinci Menurut Klasifikasi Kelurahan Dirinci per Kelurahan di Kecamatan Asakota Tahun 2012	11
2.2	Kategori Lembaga Pemberdayaan Masyarakat Dirinci per Kelurahan di Kecamatan Asakota Tahun 2012	12
2.3	Umur, Jenis Kelamin, dan Lama Menjabat Lurah Dirinci per Kelurahan di Kecamatan Asakota tahun 2012	13
2.4	Jumlah Lurah Menurut Tingkat Pendidikan yang Ditamatkan Dirinci per Kelurahan di Kecamatan Asakota Tahun 2012.....	14
2.5	Jumlah Aparat Pemerintah Kelurahan Dirinci per Kelurahan di Kecamatan Asakota Tahun 2012	15
2.6	Banyaknya Surat Miskin / Tidak Mampu yang Dikeluarkan Dirinci per Kelurahan di kecamatan Asakota Tahun 2012.....	16
2.7	Jumlah Personil dan Sarana Kamtibmas Dirinci per Kelurahan di Kecamatan Asakota Tahun 2012	17
2.8	Jumlah Sarana Perekonomian Menurut Jenis Sarana Perekonomian Dirinci per Kelurahan di Kecamatan Asakota Tahun 2012.....	18

BAB III
PENDUDUK

3.1	Luas Wilayah, Jumlah Penduduk dan Kepadatan Penduduk Dirinci per Kelurahan di Kecamatan Asakota Tahun 2012	22
3.2	Jumlah Penduduk Menurut Jenis Kelamin dan Sex Rasio Dirinci per Kelurahan di Kecamatan Asakota Tahun 2012.....	23

3.3	Jumlah Penduduk Menurut Status Kewarganegaraan Dirinci per Kelurahan di Kecamatan Asakota Tahun 2012.....	24
3.4	Jumlah Penduduk, Rumahtangga dan Rata-rata Anggota Rumahtangga Dirinci per Kelurahan di Kecamatan Asakota Tahun 2012	25
3.5	Jumlah Kelahiran dan Kematian Total Dirinci per Kelurahan di Kecamatan Asakota Tahun 2012	26
3.6	Jumlah Kematian Bayi dan Ibu Hamil Dirinci per Kelurahan di Kecamatan Asakota Tahun 2012	27
3.7	Jumlah Bangunan Tempat Tinggal Menurut Jenis Bangunan Dirinci per Kelurahan di Kecamatan Asakota Tahun 2012.....	28
3.8	Jumlah Rumah Tangga Menurut Sumber Air Untuk Memasak Dirinci per Kelurahan di Kecamatan Asakota Tahun 2012.....	29
3.9	Jumlah Keluarga Menurut Jenis Bahan Bakar Untuk Memasak Dirinci per Kelurahan di Kecamatan Asakota Tahun 2012.....	30
3.10	Jumlah Penduduk Yang Bekerja di Sektor Pertanian Dirinci per Kelurahan di Kecamatan Asakota Tahun 2012.....	31
3.11	Jumlah Penduduk Yang Bekerja di Sektor Non Pertanian Dirinci per Kelurahan di Kecamatan Asakota Tahun 2012.....	32
3.12	Jumlah Penduduk Yang Bekerja Menurut Keahlian Tertentu Dirinci per Kelurahan di Kecamatan Asakota Tahun 2012.....	33
3.13	Jumlah Penduduk Yang Bekerja pada Sektor Pemerintahan Dirinci per Kelurahan di Kecamatan Asakota Tahun 2012.....	34

BAB IV S O S I A L

4.1	Jumlah Sekolah, Murid dan Guru Dirinci Menurut Tingkat/Jenis Sekolah Dirinci Per Kelurahan di Kecamatan Asakota Tahun 2012.	39
4.2	Jumlah Sekolah, Murid, dan Guru TK Negeri Dirinci per Kelurahan di Kecamatan Asakota Tahun 2012.....	40
4.3	Jumlah Sekolah, Murid, dan Guru TK Swasta Dirinci per Kelurahan di Kecamatan Asakota Tahun 2012.....	41
4.4	Jumlah Sekolah, Murid dan Guru SD Negeri Dirinci per Kelurahan di Kecamatan Asakota Tahun 2012	42
4.5	Jumlah Sekolah, Murid dan Guru SD Swasta Dirinci per Kelurahan di Kecamatan Asakota Tahun 2012.....	43
4.6	Jumlah Sekolah, Murid dan Guru SMP Negeri Dirinci per Kelurahan di Kecamatan Asakota Tahun 2012.....	44
4.7	Jumlah Sekolah, Murid dan Guru SMP Swasta Dirinci per Kelurahan di Kecamatan Asakota Tahun 2012.....	45
4.8	Jumlah Sekolah, Murid dan Guru SMU Negeri Dirinci per Kelurahan di Kecamatan Asakota Tahun 2012.....	46
4.9	Jumlah Sekolah, Murid dan Guru SMU Swasta Dirinci per Kelurahan di Kecamatan Asakota Tahun 2012.....	47
4.10	Jumlah Sekolah, Murid dan Guru SMK Negeri Dirinci per Kelurahan di Kecamatan Asakota Tahun 2012.....	48
4.11	Jumlah Sekolah, Murid dan Guru SMK Swasta Dirinci per Kelurahan di Kecamatan Asakota Tahun 2012.....	49
4.12	Jumlah Sekolah, Murid dan Guru M.I. Negeri Dirinci per Kelurahan di Kecamatan Asakota Tahun 2012.....	50

4.13	Jumlah Sekolah, Murid dan Guru M.I. Swasta Dirinci per Kelurahan di Kecamatan Asakota Tahun 2012.....	51
4.14	Jumlah Sekolah, Murid dan Guru MTs Negeri Dirinci per Kelurahan di Kecamatan Asakota Tahun 2012.....	52
4.15	Jumlah Sekolah, Murid dan Guru MTs Swasta Dirinci per Kelurahan di Kecamatan Asakota Tahun 2012.....	53
4.16	Jumlah Sekolah, Murid dan Guru M.A. Negeri Dirinci per Kelurahan di Kecamatan Asakota Tahun 2012	54
4.17	Jumlah Sekolah, Murid dan Guru M.A. Swasta Dirinci per Kelurahan di Kecamatan Asakota Tahun 2012.....	55
4.18	Jumlah Sekolah, Murid dan Guru SLB Negeri Dirinci per Kelurahan di Kecamatan Asakota Tahun 2012.....	56
4.19	Jumlah Tenaga Kesehatan Medis dan Non Medis Dirinci per Kelurahan di Kecamatan Asakota Tahun 2012.....	57
4.20	Jumlah Sarana dan Prasarana Kesehatan Dirinci per Kelurahan di Kecamatan Asakota Tahun 2012	58
4.21	Jumlah Kunjungan Pasien Menurut Kartu Berobat di Puskesmas Asakota Tahun 2012	60
4.22	Sepuluh Penyakit Terbanyak Yang Mebdapatkan Pelayanan di Puskesmas Asakota Tahun 2012.....	61
4.23	Pentahapan Kesejahteraan Keluarga Dirinci per Kelurahan di Kecamatan Asakota Tahun 2009	63
4.24	Pencapaian Akseptor KB Aktif Menurut Metode Kontrasepsi Dirinci per Kelurahan di Kecamatan Asakota Tahun 2009.....	65
4.25	Persentase Pencapaian Peserta KB Aktif Terhadap PUS Dirinci per Kelurahan di Kecamatan Asakota Tahun 2009.....	66

4.26	Jumlah KKB, KKBD, Sub PPKBD, Kelompok Akseptor dan PLKB Dirinci per Kelurahan di Kecamatan Asakota Tahun 2009 ...	67
4.27	Jumlah Sumur Penduduk Menurut Jenis Sumur Dirinci per Kelurahan Tahun 2012.....	68
4.28	Jumlah Rumah Tangga Menurut Sumber Listrik Dirinci per Kelurahan Tahun 2012.....	69
4.29	Jumlah Penduduk Menurut Agama Yang Dianut Dirinci per Kelurahan di Kecamatan Asakota Tahun 2012.....	70
4.30	Jumlah Tempat Ibadah Menurut Jenisnya Dirinci per Kelurahan Tahun 2012	71
4.31	Jumlah Penduduk cacat Mental dan Fisik Dirinci per Kelurahan Tahun 2012	72
4.32	Jumlah Kelompok Kesenian Menurut Jenis Kesenian Dirinci per Kelurahan Tahun 2012.....	73
4.33	Jumlah Kelompok Olahraga Menurut Jenis Olahraga Dirinci per Kelurahan Tahun 2012.....	74

BAB V
PERTANIAN

5.1	Luas Tanah Sawah Menurut Jenis Irigasi Dirinci per Kelurahan di Kecamatan Asakota Tahun 2012	78
5.2	Luas Panen, Produksi dan Rata-rata Produksi Padi Sawah Dirinci per Kelurahan di Kecamatan Asakota Tahun 2012.....	79

5.3	Luas Panen, Produksi dan Rata-rata Produksi Padi Ladang Dirinci per Kelurahan di Kecamatan Asakota Tahun 2012.....	80
5.4	Luas Panen, Produksi dan Rata-rata Produksi Kedelai Dirinci per Kelurahan di Kecamatan Asakota Tahun 2012.....	81
5.5	Luas Panen, Produksi dan Rata-rata Produksi Jagung Dirinci per Kelurahan di Kecamatan Asakota Tahun 2012.....	82
5.6	Luas Panen, Produksi dan Rata-rata Produksi Kacang Tanah Dirinci per Kelurahan di Kecamatan Asakota Tahun 2012.....	83
5.7	Luas Panen, Produksi dan Rata-rata Produksi Kacang Hijau Dirinci per Kelurahan di Kecamatan Asakota Tahun 2012.....	84
5.8	Luas Panen, Produksi dan Rata-rata Produksi Ubi Kayu Dirinci per Kelurahan di Kecamatan Asakota Tahun 2012.....	85
5.9	Luas Tanah Sawah Menurut Frekuensi Penanaman Dirinci per Kelurahan di Kecamatan Asakota Tahun 2012	86
5.10	Jumlah Alat Pengendali Jasad Pengganggu Dirinci per Kelurahan di Kecamatan Asakota Tahun 2012	87
5.11	Jumlah Traktor Pengolah Tanah Dirinci per Kelurahan di Kecamatan Asakota Tahun 2012	88
5.12	Jumlah Mesin Pengolahan Padi Dirinci per Kelurahan di Kecamatan Asakota Tahun 2012	89

BAB VI
PERHUBUNGAN

6.1	Jumlah Kendaraan Umum Bermotor Dirinci per Kelurahan di Kecamatan Asakota Tahun 2012	93
6.2	Jumlah Kendaraan Umum Tidak Bermotor Dirinci per Kelurahan di Kecamatan Asakota Tahun 2012	94
6.3	Banyaknya Alat / Media Komunikasi Dirinci per Kelurahan di Kecamatan Asakota Tahun 2012	95
6.4	Panjang Jalan Menurut Jenis Jalan Dirinci per Kelurahan di Kecamatan Asakota Tahun 2012	96

BAB VII
KEUANGAN

7.1	Jumlah Proyek di Kelurahan Menuurt Sumber Dana Dirinci per Kelurahan di Kecamatan Asakota Tahun 2012.....	100
7.2	Jumlah Wajib Pajak dan Persentase Lunas Pajak Dirinci per Kelurahan di Kecamatan Asakota Tahun 2012.....	101
7.3	Realisasi Pemasukan Pajak Bumi dan Bangunan (PBB) Dirinci per Kelurahan di Kecamatan Asakota Tahun 2012.....	102

DAFTAR GRAFIK

1	Luas Wilayah Menurut Jenis Penggunaan Tanah di Kec. Asakota Tahun 2012	8
2	Jumlah Rumahtangga dan Surat Keterangan Tidak Mampu di Kec. Asakota Tahun 2012	19
3	Jumlah Rumahtangga dan Penduduk di Kecamatan Asakota Tahun 2012	35
4	Rasio Jumlah Murid dan Guru di Kecamatan Asakota Tahun 2012.	75
5	Rata-rata Produksi Padi Sawah dan Padi Ladang di Kecamatan Asakota Tahun 2012	90
6	Panjang Jalan Menurut Jenis Jalan di Kecamatan Asakota Tahun 20012	97
7	Target dan Realisasi Pembayaran PBB di Kecamatan Asakota Tahun 2012	103

<https://bimkota.bps.go.id>

**ASAKOTA
DALAM ANGKA
2013**

1
GEOGRAFIS
Geography

Asakota in Figure 2013

BAB I GEOGRAFI

Kecamatan Asakota memiliki luas 69.03 km². Wilayah kecamatan ini dibagi menjadi 4 kelurahan. Kelurahan terluas adalah Kelurahan Kolo dengan luas 26,49 km², sedangkan yang tersempit wilayahnya adalah Kelurahan Melayu dengan luas 0,76 km².

Wilayah kelurahan di Kecamatan Asakota memiliki tinggi berkisar antara 2 - 6 meter diatas permukaan air laut, dimana kelurahan Jatibaru merupakan wilayah kelurahan yang berada pada ketinggian 6 meter diatas permukaan air laut. Wilayah kecamatan ini bila dilihat menurut batas-batasnya, maka disebelah utara berbatasan dengan Laut Flores dan Kecamatan Ambalawi, Kabupaten Bima, sedangkan disebelah selatan berbatasan dengan Kecamatan Rasanae Barat, Kecamatan Mpunda, serta Kecamatan Raba. Disebelah barat berbatasan dengan Teluk Bima, dan di sebelah timur berbatasan dengan Kecamatan Raba serta Kecamatan Ambalawi, Kabupaten Bima.

Ibukota Asakota adalah Melayu, yang luasnya hanya 0,76 km², atau 1,10 % dari luas Kecamatan Asakota. Bila ditinjau dari jarak kecamatan dengan kelurahan, Kelurahan Kolo adalah kelurahan yang paling jauh jaraknya dengan ibukota kecamatan, yaitu sekitar 15 km.

Tabel : 1.1.
Letak dan Geografis Kecamatan Asakota
2012

A. Batas-batas Kecamatan

- Sebelah Utara : Laut Flores
Kecamatan Ambalawi, Kabupaten Bima
- Sebelah Selatan : Kecamatan Rasanae Barat
Kecamatan Mpunda
Kecamatan Raba
- Sebelah Barat : Teluk Bima
- Sebelah Timur : Kecamatan Raba
Kecamatan Ambalawi, Kabupaten Bima

B. Luas Wilayah :

Luas Wilayah Kecamatan Asakota Seluas 69,03 km² dan
Terdiri dari 4 Kelurahan

C. Tinggi Ibu Kota Kecamatan Asakota Dari Permukaan Laut
Sekitar 2 Meter.

Sumber : Kantor Camat Asakota

Tabel : 1.2.
Luas Wilayah Kecamatan Asakota
Dirinci per Kelurahan di Kecamatan Asakota
2012

	Kelurahan	Luas Wilayah (km ²)	Persentase (%)
	(1)	(2)	(3)
1.	Melayu	0,76	1,10
2.	Jatiwangi	22,18	32,13
3.	Jatibaru	19,60	28,39
4.	K o l o	26,49	38,37
	J u m l a h	69,03	100,00

Sumber : BPS Kota Bima

Tabel : 1.3.
Tinggi Ibukota Kelurahan dari Permukaan Laut
Dirinci per Kelurahan di Kecamatan Asakota
2012

(Meter)

	Kelurahan	Ibu Kota	Tinggi Dari Permukaan Laut
	<i>(1)</i>	<i>(2)</i>	<i>(3)</i>
1.	Melayu	Melayu	2
2.	Jatiwangi	Jatiwangi	5
3.	Jatibaru	Jatibaru	6
4.	K o l o	K o l o	5
Ibukota Kecamatan Asakota			2

Sumber : Kelurahan se-Kecamatan Asakota

Tabel : 1.4.
Luas Wilayah Menurut Jenis Penggunaan Tanah
Dirinci per Kelurahan di Kecamatan Asakota
2012

(Hektar)

Kelurahan	Tanah Sawah	Bang. & Pekarangan	Tegal / Kebun	Hutan Negara	Lainnya	Jumlah
(1)	(2)	(3)	(4)	(5)	(6)	(7)
1. Melayu	-	90,00	-	-	16,00	106,00
2. Jatiwangi	131,00	65,00	279,00	1.291,00	142,00	1.908,00
3. Jatibaru	115,00	50,00	195,00	1.717,00	122,00	2.199,00
4. Kolo	-	22,00	290,00	2.150,00	228,00	2.690,00
Jumlah	246,00	227,00	764,00	5.158,00	508,00	6.903,00

Sumber : KCD Kecamatan Asakota

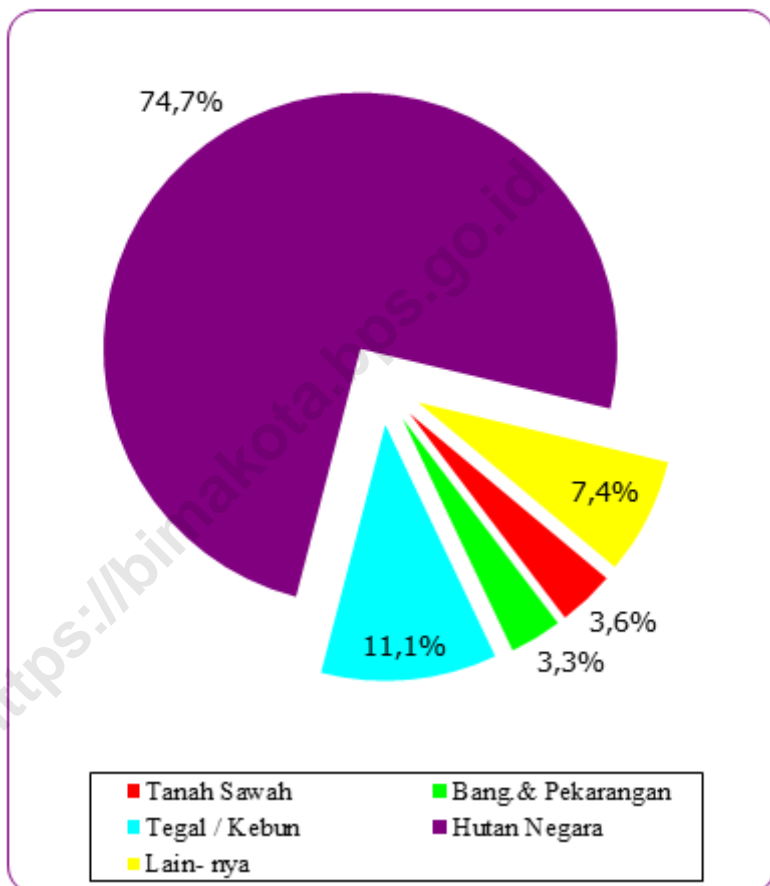
Tabel : 1.5.
Jarak Ibukota Kecamatan dengan Kelurahan
Dirinci per Kelurahan di Kecamatan Asakota
2012

(Kilometer)

	Kelurahan	Ibukota Kelurahan	Jarak dari Ibukota Kecamatan
	<i>(1)</i>	<i>(2)</i>	<i>(3)</i>
1.	Melayu	Melayu	0
2.	Jatiwangi	Jatiwangi	1
3.	Jatibaru	Jatibaru	3
4.	K o l o	K o l o	15
Jarak Ibukota Kecamatan ke Ibukota Kota Bima			4

Sumber : Kelurahan se-Kecamatan Asakota

Grafik 1.
Luas Wilayah Menurut Jenis Penggunaan Tanah di Kec.Asakota Tahun 2012



**ASAKOTA
DALAM ANGKA
2013**

2

PEMERINTAHAN
Government

Asakota in Figure 2013

BAB II

PEMERINTAHAN

Secara administrasi, Kecamatan Asakota terbagi menjadi 4 kelurahan. Pada tahun 2010, semua kelurahan di Asakota merupakan kelurahan dengan klasifikasi swakarya. Disamping itu, untuk kategori LPM (Lembaga Pemberdayaan Masyarakat), keempat kelurahan tersebut masuk dalam kategori III.

Empat lurah yang memimpin wilayah kelurahan di Kecamatan Asakota merupakan lulusan PT (Perguruan Tinggi). Dalam melaksanakan kegiatannya, Lurah dibantu oleh aparat mulai dari Sekertaris Lurah sampai tingkat RT/RW.

Sarana dan prasarana perekonomian di Kecamatan Asakota cukup lengkap, karena telah memiliki pasar umum, toko, kios/warung, dan BUUD / KUD.

Tabel : 2.1.
Jumlah Kelurahan Menurut Klasifikasi Kelurahan
Dirinci per Kelurahan di Kecamatan Asakota
2012

Kelurahan	Klasifikasi Kelurahan		
	Swadaya	Swakarya	Swasembada
(1)	(2)	(3)	(4)
1. Melayu	-	1	-
2. Jatiwangi	-	1	-
3. Jatibaru	-	1	-
4. Kolo	-	1	-
Jumlah	-	4	-

Sumber : Kantor Camat Asakota

Tabel : 2.2.
Kategori Lembaga Pemberdayaan Masyarakat
Dirinci per Kelurahan di Kecamatan Asakota
2012

Kelurahan	Kategori LPM		
	I	II	III
(1)	(2)	(3)	(4)
1. Melayu	-	-	1
2. Jatiwangi	-	-	1
3. Jatibaru	-	-	1
4. Kolo	-	-	1
Jumlah	-	-	4

Sumber : PMD Kecamatan Asakota

Tabel : 2.3.
Umur, Jenis Kelamin dan Lama Menjabat Lurah
Dirinci per Kelurahan di Kecamatan Asakota
2012

	Kelurahan	Umur (Tahun)	Jenis Kelamin	Lama Menjabat (Tahun)
	(1)	(2)	(3)	(4)
1.	Melayu	40	Laki-laki	0
2.	Jatiwangi	36	Laki-laki	2
3.	Jatibaru	42	Laki-laki	2
4.	K o l o	47	Laki-laki	0

Sumber : Kantor Camat Asakota

Tabel : 2.4.
Jumlah Lurah Menurut Tingkat Pendidikan Yang Ditamatkan
Dirinci per Kelurahan di Kecamatan Asakota
2012

Kelurahan	Pendidikan yang ditamatkan			
	SD	SLTP	SLTA	PT
(1)	(2)	(3)	(4)	(5)
1. Melayu	-	-	-	1
2. Jatiwangi	-	-	-	1
3. Jatibaru	-	-	-	1
4. Kolo	-	-	-	1
Jumlah	-	-	-	4

Sumber : Kelurahan Se Kecamatan Asakota

Tabel : 2.5.
Jumlah Aparat Pemerintah Kelurahan
Dirinci per Kelurahan di Kecamatan Asakota
2012

	Kelurahan	Sekretaris Lurah	Kepala Lingkungan	R W	R T
	(1)	(2)	(3)	(4)	(5)
1.	Melayu	1	-	7	17
2.	Jatiwangi	1	-	9	32
3.	Jatibaru	-	-	11	31
4.	Kolo	-	-	10	20
	Jumlah	2	0	37	100

Sumber : Kelurahan Se Kecamatan Asakota

Tabel : 2.6.
Banyaknya Surat Miskin / Tidak Mampu Yang Dikeluarkan
Dirinci per Kelurahan di Kecamatan Asakota
2012

	Kelurahan	Banyak Rumah Tangga	Jumlah Surat
	(1)	(2)	(3)
1.	Melayu	1 155	20
2.	Jatiwangi	2 370	424
3.	Jatibaru	2 169	43
4.	K o l o	1 135	219
	J u m l a h	6 829	706

Sumber : PMD Kecamatan Asakota

Tabel : 2.7.
Jumlah Personil dan Sarana Kamtibmas
Dirinci per Kelurahan di Kecamatan Asakota
2012

Kelurahan	Linmas	Wanra	Kamra	Pos Kamling
(1)	(2)	(3)	(4)	(5)
1. Melayu	-	-	-	17
2. Jatiwangi	-	-	-	12
3. Jatibaru	-	-	-	5
4. K o l o	2	-	-	10
Jumlah	2	-	-	44

Sumber : Kantor Kecamatan Asakota

Tabel : 2.8.

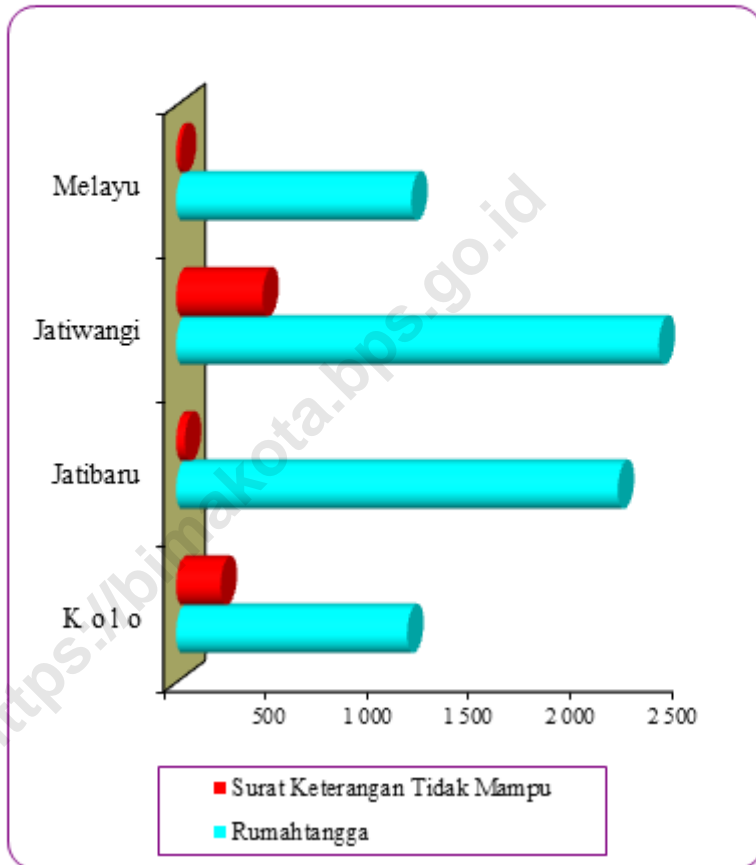
**Jumlah Sarana Perekonomian Menurut Jenis Sarana Perekonomian
Dirinci per Kelurahan di Kecamatan Asakota
2012**

Kelurahan	Pasar Umum	Pasar Hewan	Toko	Kios/ Warung	BUUD/ KUD	Bank
(1)	(2)	(3)	(4)	(5)	(6)	(7)
1. Melayu	-	-	15	290	1	-
2. Jatiwangi	-	-	3	271	-	-
3. Jatibaru	-	-	12	288	-	-
4. Kolo	-	-	-	150	-	-
Jumlah	-	-	30	999	1	-

Sumber : Kantor Kecamatan Asakota

Grafik 2.

Jumlah Rumah tangga dan Surat Keterangan Tidak Mampu di Kec. Asakota Tahun 2012



**ASAKOTA
DALAM ANGKA
2013**

3

PENDUDUK
Population

<https://...>

Asakota in Figure 2013

BAB III PENDUDUK

Persebaran penduduk di wilayah Kecamatan Asakota tidak merata. Di kecamatan ini, terdapat 1 kelurahan yang memiliki kepadatan penduduk hingga diatas 5000 jiwa per km², yakni Kelurahan Melayu dengan kepadatan penduduk sekitar 8.283 jiwa per km². Sementara itu, Kelurahan Kolo sebagai kelurahan yang memiliki wilayah terluas merupakan kelurahan dengan kepadatan penduduk terendah yaitu hanya 176 jiwa per km².

Jumlah penduduk di Kecamatan Asakota menurut hasil Sensus Penduduk tahun 2010 adalah 27.905 jiwa, terdiri atas 14.061 penduduk laki-laki dan 13.844 penduduk perempuan yang tersebar dalam 6.687 rumah tangga. Dengan demikian, secara rata-rata setiap rumah tangga diperkirakan memiliki jumlah anggota sebanyak 4 orang.

Sebagian besar penduduk di Kecamatan Asakota ini menggunakan air untuk memasak yang bersumber dari pompa dop dan PAM serta menggunakan bahan bakar dari minyak tanah.

Tabel : 3.1.

**Luas Wilayah, Jumlah Penduduk dan Kepadatan Penduduk
Dirinci per Kelurahan di Kecamatan Asakota
2012**

	Kelurahan	Luas (<i>km²</i>)	Jumlah Penduduk	Kepadatan Penduduk Per <i>km²</i>
	(1)	(2)	(3)	(4)
1.	Melayu	0,76	6 295	8 283
2.	Jatiwangi	22,18	9 289	419
3.	Jatibaru	19,60	8 384	428
4.	K o l o	26,49	4 667	176
	J u m l a h	69,03	28 635	415

Sumber : BPS Kota Bima

Tabel : 3.2.
Jumlah Penduduk Menurut Jenis Kelamin dan Sex Rasio
Dirinci per Kelurahan di Kecamatan Asakota
2012

(Orang)

	Kelurahan	Laki-laki	Perempuan	Jumlah	Sex Rasio
	<i>(1)</i>	<i>(2)</i>	<i>(3)</i>	<i>(4)</i>	<i>(5)</i>
1.	Melayu	3 126	3 169	6 295	99
2.	Jatiwangi	4 665	4 624	9 289	101
3.	Jatibaru	4 324	4 060	8 384	107
4.	K o l o	2 328	2 339	4 667	100
	J u m l a h	14 443	14 192	28 635	102

Sumber : BPS Kota Bima

Tabel : 3.3.
Jumlah Penduduk Menurut Status Kewarganegaraan
Dirinci per Kelurahan di Kecamatan Asakota
2012

(Orang)

Kelurahan	Penduduk WNI	Penduduk WNA	Jumlah
<i>(1)</i>	<i>(2)</i>	<i>(3)</i>	<i>(4)</i>
1. Melayu	6 295	-	6 295
2. Jatiwangi	9 289	-	9 289
3. Jatibaru	8 384	-	8 384
4. Kolo	4 667	-	4 667
Jumlah	28 635	-	28 635

Sumber : BPS Kota Bima

Tabel : 3.4.
Jumlah Penduduk, Rumah Tangga dan Rata-rata Anggota
Rumahtangga Dirinci per Kelurahan di Kecamatan Asakota
2012

	Kelurahan	Jumlah Penduduk	Rumahtangga	Rata-rata Anggota Rumahtangga
	(1)	(2)	(3)	(4)
1.	Melayu	6 295	1 155	5
2.	Jatiwangi	9 289	2 370	4
3.	Jatibaru	8 384	2 169	4
4.	K o l o	4 667	1 135	4
	J u m l a h	28 635	6 829	4

Sumber : BPS Kota Bima

Tabel : 3.5.
Jumlah Kelahiran dan Kematian Total
Dirinci per Kelurahan di Kecamatan Asakota
2012

(Orang)

	Kelurahan	Kelahiran	Kematian
	(1)	(2)	(3)
1.	Melayu	133	50
2.	Jatiwangi	148	30
3.	Jatibaru	168	13
4.	K o l o	103	18
	J u m l a h	552	111

Sumber : Registrasi Penduduk

Tabel : 3.6.
Jumlah Kematian Bayi dan Ibu Hamil
Dirinci per Kelurahan di Kecamatan Asakota
2012

	Kelurahan	Umur 0 - 1 Tahun	Umur 1 - 5 Tahun	Ibu Hamil
	(1)	(2)	(3)	(4)
1.	Melayu	1	-	-
2.	Jatiwangi	1	-	-
3.	Jatibaru	2	-	-
4.	Kolo	1	-	-
	Jumlah	5	0	0

Sumber : Puskesmas Se - Kecamatan Asakota

Tabel : 3.7.
Jumlah Bangunan Tempat Tinggal Menurut Jenis Bangunan
Dirinci per Kelurahan di Kecamatan Asakota
2012

Kelurahan	Jenis Bangunan			Jumlah
	Permanen	Semi Permanen	Sederhana	
(1)	(2)	(3)	(4)	(5)
1. Melayu	644	79	782	1 505
2. Jatiwangi	1 574	83	246	1 903
3. Jatibaru	1 673	170	470	2 313
4. Kolo	940	178	130	1 248
Jumlah	4 831	510	1 628	6 969

Sumber : Kelurahan Se - Kecamatan Asakota

Tabel : 3.8.
Jumlah Rumah tangga Menurut Sumber Air untuk Memasak
Dirinci per Kelurahan di Kecamatan Asakota
2012

Kelurahan	Sumber Air				
	PAM	Non PAM	Bantuan Pemrth	Pompa Dop	Pompa Tangan
(1)	(2)	(3)	(4)	(5)	(6)
1. Melayu	244	-	5	625	20
2. Jatiwangi	253	-	7	198	47
3. Jatibaru	-	-	12	1.276	38
4. Kolo	-	-	4	220	4
Jumlah	497	-	28	2 319	109

Sumber :Kelurahan Se - Kecamatan Asakota

Tabel : 3.9.
Jumlah Keluarga Menurut Jenis Bahan Bakar Untuk Memasak
Dirinci per Kelurahan di Kecamatan Asakota
2012

Kelurahan	Jenis Bahan Bakar			
	Kayu Bakar	Minyak Tanah	Gas/ Listrik	Lainnya
(1)	(2)	(3)	(4)	(5)
1. Melayu	121	1 028	120	-
2. Jatiwangi	270	1 453	89	-
3. Jatibaru	564	1 574	137	-
4. K o l o	230	595	41	-
J u m l a h	1 185	4 650	387	-

Sumber : Kelurahan Se - Kecamatan Asakota

Tabel : 3.10.
Jumlah Penduduk yang Bekerja di Sektor Pertanian
Dirinci per Kelurahan di Kecamatan Asakota
2012

(Orang)

Kelurahan	P e t a n i			Peternak
	Pemilik	Penggarap	Buruh Tani	
<i>(1)</i>	<i>(2)</i>	<i>(3)</i>	<i>(4)</i>	<i>(5)</i>
1. Melayu	86	71	15	122
2. Jatiwangi	275	137	420	157
3. Jatibaru	512	107	440	512
4. K o l o	237	102	75	210
J u m l a h	1 110	417	950	1 001

Sumber : BPP Kecamatan Asakota

Tabel : 3.11.
Jumlah Penduduk yang Bekerja di Sektor Non Pertanian
Dirinci per Kelurahan di Kecamatan Asakota
2012

(Orang)

	Kelurahan	Perdagangan	Industri	Angkutan	Buruh Kerajinan
	(1)	(2)	(3)	(4)	(5)
1.	Melayu	373	120	245	62
2.	Jatiwangi	502	173	112	37
3.	Jatibaru	1 507	286	156	204
4.	K o l o	157	77	92	24
	J u m l a h	2 539	656	605	327

Sumber : Kelurahan Se - Kecamatan Asakota

Tabel : 3.12.
Jumlah Penduduk Yang Bekerja Menurut Keahlian Tertentu
Dirinci per Kelurahan di Kecamatan Asakota
2012

(Orang)

Kelurahan	Tukang Kayu	Tukang Batu	Tukang Cat/ Plitur	Tukang Las/ Patri
<i>(1)</i>	<i>(2)</i>	<i>(3)</i>	<i>(4)</i>	<i>(5)</i>
1. Melayu	8	32	17	12
2. Jatiwangi	63	72	21	8
3. Jatibaru	235	267	22	15
4. Kolo	32	25	3	3
Jumlah	338	396	63	38

Sumber : Kelurahan Se - Kecamatan Asakota

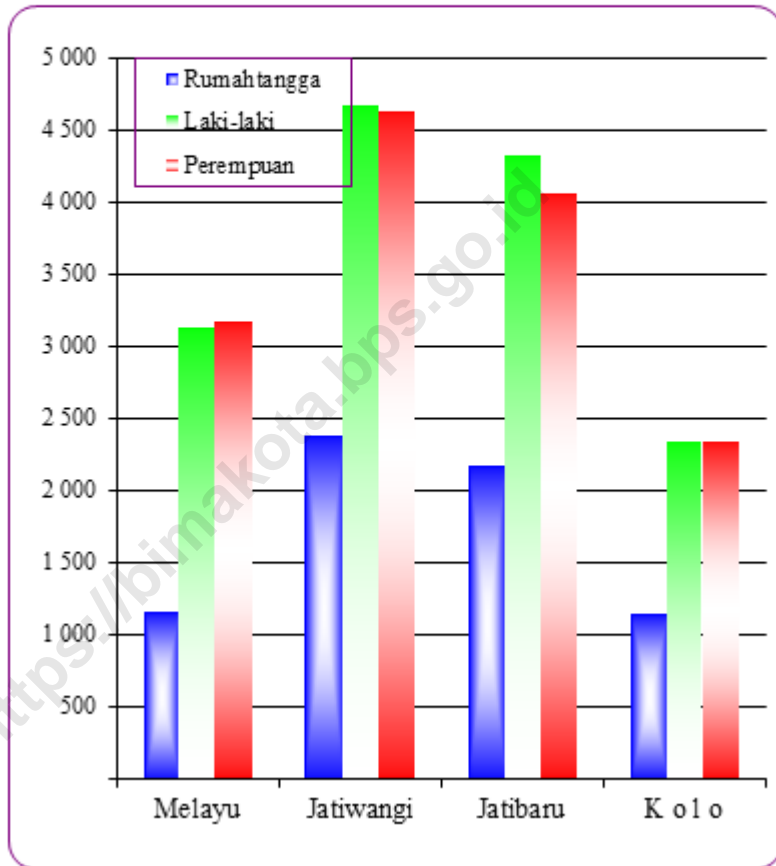
Tabel : 3.13.
Jumlah Penduduk yang Bekerja pada Sektor Pemerintahan
Dirinci per Kelurahan di Kecamatan Asakota
2012

(Orang)

	Kelurahan	PNS	ABRI	Guru	Pensiun	Bank/ Pegadaian
	(1)	(2)	(3)	(4)	(5)	(6)
1.	Melayu	87	13	63	17	-
2.	Jatiwangi	221	185	147	32	12
3.	Jatibaru	71	24	52	60	1
4.	Kolo	5	6	69	2	-
	Jumlah	384	228	331	111	13

Sumber : Kelurahan Se - Kecamatan Asakota

Grafik 3.
Jumlah Rumah tangga dan Penduduk
di Kecamatan Asakota Tahun 2012



**ASAKOTA
DALAM ANGKA
2013**

4

SOSIAL
Social Affairs

Asakota in Figure 2013

BAB IV S O S I A L

Pendidikan sebagai gerbang pengetahuan sangatlah mendapat perhatian dari pemerintah. Program wajar yang dicanangkan oleh pemerintah pusat mendapat respon yang positif dari pemerintah daerah.

Semua tingkat sekolah mulai dari Taman Kanak-kanak sampai Sekolah Menengah Umum tersedia di Kecamatan Asakota. Jumlah sekolah setingkat SD di kecamatan ini mencapai 16 unit sekolah dengan jumlah guru tetap dan tidak tetap sekitar 310 orang.

Selain pendidikan, masalah kesehatan merupakan hal yang penting untuk diperhatikan. Tenaga kesehatan yang ada di kecamatan Asakota adalah 27 bidan, 27 paramedis, 20 dukun sunat, 20 tukang pijat serta 25 dukun bayi.

Sarana kesehatan yang ada di Kecamatan Asakota cukup lengkap karena di kecamatan ini terdapat 1 Puskesmas, 3 Puskesmas Pembantu, 6 Polindes, dan 26 Posyandu. Adanya sarana dan prasarana kesehatan ini memberikan jaminan lebih mudahnya masyarakat kecamatan ini dalam mengakses berbagai pelayanan kesehatan.

Program Keluarga Berencana telah berjalan dengan baik di Kecamatan Asakota. Alat kontrasepsi yang paling banyak digunakan oleh akseptor KB aktif di kecamatan ini pada tahun 2009 adalah suntik yang mencapai 2.132 akseptor KB aktif.

Kerukunan umat beragama di Kecamatan Asakota sangat terjaga. Mayoritas masyarakat di kecamatan ini beragama Islam yaitu sekitar 24.274 jiwa atau 99,18%, sedangkan lainnya memeluk agama Kristen, Katholik dan Hindu. Berbagai tempat ibadah juga tersedia di wilayah kecamatan ini seperti Masjid, Mushalla, Gereja dan Pura.

Kelompok kesenian paling banyak di Kecamatan Asakota adalah kelompok kesenian musik. Sedangkan kelompok olah raga yang paling banyak adalah kelompok olahraga sepak bola.

<https://bimakota.bps.go.id>

Tabel : 4. 1.**Jumlah Sekolah, Murid, dan Guru Menurut Tingkat/Jenis Sekolah
Dirinci per Kelurahan di Kecamatan Asakota
2012**

Tingkat / Jenis Sekolah	Sekolah	Murid		Guru
		Lk.	Pr.	
(1)	(2)	(3)	(4)	(5)
1. TK Negeri	1	74	58	10
TK Swasta	12	222	336	73
2. SD Negeri	14	1 628	1 529	286
SD Swasta	2	120	112	24
MI Negeri	-	-	-	-
MI Swasta	-	-	-	-
3. SMP Negeri	3	453	421	111
SMP Swasta	1	72	61	19
MTs Negeri	-	-	-	-
MTs Swasta	1	10	34	13
4. SMU Negeri	1	255	239	66
SMU Swasta	-	-	-	-
SMK Negeri	2	302	242	63
SMK Swasta	1	98	47	15
MA Negeri	-	-	-	-
MA Swasta	-	-	-	-
Jumlah	38	3 234	3 079	680

Sumber : KCD Kecamatan Asakota

Tabel : 4. 2.
Jumlah Sekolah, Murid, dan Guru TK Negeri
Dirinci per Kelurahan di Kecamatan Asakota
2012

Kelurahan	Taman Kanak-Kanak Negeri			
	Sekolah	Murid		Guru
		Lk	Pr	
(1)	(2)	(3)	(4)	(5)
1. Melayu	-	-	-	-
2. Jatiwangi	-	-	-	-
3. Jatibaru	-	-	-	-
4. Kolo	1	74	58	10
Jumlah	1	74	58	10

Sumber : KCD Kecamatan Asakota

Tabel : 4. 3.
Jumlah Sekolah, Murid, dan Guru TK Swasta
Dirinci per Kelurahan di Kecamatan Asakota
2012

Kelurahan	Taman Kanak-Kanak Swasta			
	Sekolah	Murid		Guru
		Lk	Pr	
(1)	(2)	(3)	(4)	(5)
1. Melayu	2	27	25	10
2. Jatiwangi	5	84	82	41
3. Jatibaru	4	76	97	19
4. K o l o	1	35	48	3
J u m l a h	12	222	252	73

Sumber : KCD Kecamatan Asakota

Tabel : 4. 4.
Jumlah Sekolah, Murid, Dan Guru SD Negeri
Dirinci per Kelurahan di Kecamatan Asakota
2012

Kelurahan	Sekolah Dasar Negeri			
	Sekolah	Murid		Guru
		Lk	Pr	
(1)	(2)	(3)	(4)	(5)
1. Melayu	3	376	337	64
2. Jatiwangi	4	496	474	97
3. Jatibaru	4	523	514	79
4. K o l o	3	408	374	66
J u m l a h	14	1 803	1 699	306

Sumber : KCD Kecamatan Asakota

Tabel : 4. 5.
Jumlah Sekolah, Murid, Dan Guru SD Swasta
Dirinci per Kelurahan di Kecamatan Asakota
2012

Kelurahan	Sekolah Dasar Swasta			
	Sekolah	Murid		Guru
		Lk	Pr	
(1)	(2)	(3)	(4)	(5)
1. Melayu	1	60	56	15
2. Jatiwangi	1	60	56	9
3. Jatibaru	-	-	-	-
4. Kolo	-	-	-	-
Jumlah	2	120	112	24

Sumber : KCD Kecamatan Asakota

Tabel : 4. 6.
Jumlah Sekolah, Murid, Dan Guru SMP Negeri
Dirinci per Kelurahan di Kecamatan Asakota
2012

Kelurahan	Sekolah Menengah Pertama Negeri			
	Sekolah	Murid		Guru
		Lk	Pr	
(1)	(2)	(3)	(4)	(5)
1. Melayu	-	-	-	-
2. Jatiwangi	1	226	224	57
3. Jatibaru	1	79	56	30
4. K o l o	1	148	141	24
J u m l a h	3	453	421	111

Sumber : KCD Kecamatan Asakota

Tabel : 4. 7.
Jumlah Sekolah, Murid, Dan Guru SMP Swasta
Dirinci per Kelurahan di Kecamatan Asakota
2012

Kelurahan	Sekolah Menengah Pertama Swasta			
	Sekolah	Murid		Guru
		Lk	Pr	
(1)	(2)	(3)	(4)	(5)
1. Melayu	-	-	-	-
2. Jatiwangi	1	72	61	19
3. Jatibaru	-	-	-	-
4. Kolo	-	-	-	-
Jumlah	1	72	61	19

Sumber : KCD Kecamatan Asakota

Tabel : 4. 8.
Jumlah Sekolah, Murid, Dan Guru SMU Negeri
Dirinci per Kelurahan di Kecamatan Asakota
2012

Kelurahan	Sekolah Menengah Umum Negeri			
	Sekolah	Murid		Guru
		Lk	Pr	
(1)	(2)	(3)	(4)	(5)
1. Melayu	-	-	-	-
2. Jatiwangi	1	255	239	66
3. Jatibaru	-	-	-	-
4. K o l o	-	-	-	-
J u m l a h	1	255	239	66

Sumber : KCD Kecamatan Asakota

Tabel : 4. 9.
Jumlah Sekolah, Murid, Dan Guru SMU Swasta
Dirinci per Kelurahan di Kecamatan Asakota
2012

Kelurahan	Sekolah Menengah Umum Swasta			
	Sekolah	Murid		Guru
		Lk	Pr	
(1)	(2)	(3)	(4)	(5)
1. Melayu	-	-	-	-
2. Jatiwangi	-	-	-	-
3. Jatibaru	-	-	-	-
4. Kolo	-	-	-	-
Jumlah	-	-	-	-

Sumber : KCD Kecamatan Asakota

Tabel : 4. 10.
Jumlah Sekolah, Murid, Dan Guru SMK Negeri
Dirinci per Kelurahan di Kecamatan Asakota
2012

Kelurahan	Sekolah Menengah Kejuruan Negeri			
	Sekolah	Murid		Guru
		Lk	Pr	
(1)	(2)	(3)	(4)	(5)
1. Melayu	-	-	-	-
2. Jatiwangi	1	202	149	38
3. Jatibaru	-	-	-	-
4. Kolo	1	100	93	25
Jumlah	2	302	242	63

Sumber : KCD Kecamatan Asakota

Tabel : 4. 11.
Jumlah Sekolah, Murid, Dan Guru SMK Swasta
Dirinci per Kelurahan di Kecamatan Asakota
2012

Kelurahan	Sekolah Menengah Kejuruan Swasta			
	Sekolah	Murid		Guru
		Lk	Pr	
(1)	(2)	(3)	(4)	(5)
1. Melayu	-	-	-	-
2. Jatiwangi	1	98	47	15
3. Jatibaru	-	-	-	-
4. K o l o	-	-	-	-
J u m l a h	1	98	47	15

Sumber : KCD Kecamatan Asakota

Tabel : 4. 12.
Jumlah Sekolah, Murid, Dan Guru MI Negeri
Dirinci per Kelurahan di Kecamatan Asakota
2012

Kelurahan	Madrasah Ibtidaiyah Negeri			
	Sekolah	Murid		Guru
		Lk	Pr	
(1)	(2)	(3)	(4)	(5)
1. Melayu	-	-	-	-
2. Jatiwangi	-	-	-	-
3. Jatibaru	-	-	-	-
4. K o l o	-	-	-	-
Jumlah	-	-	-	-

Sumber : KCD Kecamatan Asakota

Tabel : 4.13.
Jumlah Sekolah, Murid, Dan Guru MI Swasta
Dirinci per Kelurahan di Kecamatan Asakota
2012

Kelurahan	Madrasah Ibtidaiyah Swasta			
	Sekolah	Murid		Guru
		Lk	Pr	
(1)	(2)	(3)	(4)	(5)
1. Melayu	-	-	-	-
2. Jatiwangi	-	-	-	-
3. Jatibaru	-	-	-	-
4. Kolo	-	-	-	-
Jumlah	0	0	0	0

Sumber : KCD Kecamatan Asakota

Tabel : 4. 14.
Jumlah Sekolah, Murid, Dan Guru MTs Negeri
Dirinci per Kelurahan di Kecamatan Asakota
2012

Kelurahan	Madrasah Tsanawiyah Negeri			
	Sekolah	Murid		Guru
		Lk	Pr	
(1)	(2)	(3)	(4)	(5)
1. Melayu	-	-	-	-
2. Jatiwangi	-	-	-	-
3. Jatibaru	-	-	-	-
4. K o l o	-	-	-	-
Jumlah	-	-	-	-

Sumber : KCD Kecamatan Asakota

Tabel : 4. 15.
Jumlah Sekolah, Murid, Dan Guru MTs Swasta
Dirinci per Kelurahan di Kecamatan Asakota
2012

Kelurahan	Madrasah Tsanawiyah Swasta			
	Sekolah	Murid		Guru
		Lk	Pr	
(1)	(2)	(3)	(4)	(5)
1. Melayu	-	-	-	-
2. Jatiwangi	1	10	34	13
3. Jatibaru	-	-	-	-
4. Kolo	-	-	-	-
Jumlah	1	10	34	13

Sumber : KCD Kecamatan Asakota

Tabel : 4. 16.
Jumlah Sekolah, Murid, Dan Guru MA Negeri
Dirinci per Kelurahan di Kecamatan Asakota
2012

Kelurahan	Madrasah Aliyah Negeri			
	Sekolah	Murid		Guru
		Lk	Pr	Tetap
(1)	(2)	(3)	(4)	(5)
1. Melayu	-	-	-	-
2. Jatiwangi	-	-	-	-
3. Jatibaru	-	-	-	-
4. K o l o	-	-	-	-
J u m l a h	-	-	-	-

Sumber : KCD Kecamatan Asakota

Tabel : 4. 17.
Jumlah Sekolah, Murid, Dan Guru MA Swasta
Dirinci per Kelurahan di Kecamatan Asakota
2012

Kelurahan	Madrasah Aliyah Swasta			
	Sekolah	Murid		Guru
		Lk	Pr	Tetap
(1)	(2)	(3)	(4)	(5)
1. Melayu	-	-	-	-
2. Jatiwangi	-	-	-	-
3. Jatibaru	-	-	-	-
4. K o l o	-	-	-	-
J u m l a h	-	-	-	-

Sumber : KCD Kecamatan Asakota

Tabel : 4.18
Jumlah Sekolah, Murid, dan Guru SLB Negeri
Dirinci per Kelurahan di Kecamatan Asakota
2012

Kelurahan	SLB Negeri			
	Sekolah	Murid		Guru
		Lk	Pr	
(1)	(2)	(3)	(4)	(5)
1. Melayu	-	-	-	-
2. Jatiwangi	1	29	23	15
3. Jatibaru	-	-	-	-
4. K o l o	-	-	-	-
J u m l a h	1	29	23	15

Sumber : KCD Kecamatan Asakota

Tabel : 4. 19.
Jumlah Tenaga Kesehatan Medis dan Non Medis
Dirinci per Kelurahan di Kecamatan Asakota
2012

	Kelurahan	Bidan	Para- medis	Dukun Bayi	Dukun Sunat	Tukang Pijat
	(1)	(2)	(3)	(4)	(5)	(6)
1.	Melayu	3	2	3	3	3
2.	Jatiwangi	13	20	9	7	10
3.	Jatibaru	10	3	9	7	7
4.	K o l o	5	1	4	3	-
	J u m l a h	31	26	25	20	20
	2011	29	27	25	20	20
	2010	27	27	25	20	20
	2009	15	26	22	16	12
	2008	10	7	15	2	2
	2007	6	3	14	-	-

Sumber : Puskesmas Se - Kecamatan Asakota

Tabel : 4. 20.
Jumlah Sarana dan Prasarana Kesehatan
Dirinci per Kelurahan di Kecamatan Asakota
2012

Kelurahan	Rumah Sakit	Rumah / Pondok Bersalin	BKIA	Polik- linik	Puskes- mas
(1)	(2)	(3)	(4)	(5)	(6)
1. Melayu	-	-	-	-	-
2. Jatiwangi	-	-	-	-	1
3. Jatibaru	-	-	-	-	-
4. K o l o	-	-	-	-	-
J u m l a h	-	-	-	-	1
2011	-	-	-	-	1
2010	-	-	-	-	1
2009	-	-	-	-	1
2008	-	-	-	-	1
2007	-	5	-	-	1

Tabel : 4. 20.
L a n j u t a n

	Kelurahan	Puskesmas Pembantu	Polindes	Praktek Dokter	Toko Obat	Posyandu
	(1)	(7)	(8)	(9)	(10)	(11)
1.	Melayu	-	1	-	-	6
2.	Jatiwangi	-	3	2	-	9
3.	Jatibaru	1	1	-	-	8
4.	K o l o	2	1	-	-	3
	J u m l a h	3	6	-	-	26
	2011	3	6	-	-	26
	2010	3	6	-	-	26
	2009	3	6	-	-	26
	2008	3	5	-	-	26
	2007	3	5	-	-	26

Sumber : Puskesmas Se - Kecamatan Asakota

Tabel : 4.21.
Jumlah Kunjungan Pasien Menurut Kartu Berobat
di Puskesmas Asakota
2012

	Bulan	Umum	Askes	Kartu Sehat	Jumlah
	(1)	(2)	(3)	(4)	(5)
1.	Januari	1 207	743	294	2 244
2.	Pebruari	1 228	764	288	2 280
3.	Maret	1 028	668	262	1 958
4.	April	1 028	751	289	2 068
5.	Mei	1 258	822	460	2 540
6.	Juni	1 010	669	256	1 935
7.	Juli	1 152	697	240	2 089
8.	Agustus	1 074	686	245	2 005
9.	September	1 012	781	250	2 043
10.	Oktober	1 166	818	268	2 252
11.	November	1 172	773	270	2 215
12.	Desember	1 087	728	283	2 098
	J u m l a h	13 422	8 900	3 405	25 727
	2 0 1 1	14 275	16 209	3 989	34 473
	2 0 1 0	15 115	9 806	6 085	31 006
	2 0 0 9	14 365	9 253	7 790	31 408
	2 0 0 8	14 895	8 248	9 180	32 323

Sumber : Puskesmas Kecamatan Asakota

Tabel : 4.22.
Sepuluh Penyakit Terbanyak Yang Mendapatkan Pe;ayanan
di Puskesmas Asakota
2012

Jenis Penyakit	Rata-	Jan	Peb	Maret	April	Mei
(1)	(2)	(3)	(4)	(5)	(6)	(7)
1. ISPA	270	274	274	269	269	269
2. PENYAKIT OTOT DAN SENDI	101	103	103	100	100	100
3. DIARE	128	129	128	128	128	128
4. GASTERITIS	82	84	84	82	82	82
5. BRONCHITIS	51	51	52	51	51	51
6. GIGI DAN MULUT	94	95	95	94	94	94
7. PHARINGITIS	112	112	112	112	112	112
8. THYPOID	41	43	43	40	40	40
9. HIPERTENSI	42	42	42	42	42	42
10. PENYAKIT KULIT INFEKSI	169	200	166	166	166	166
Jumlah	1 089	1 133	1 099	1 084	1 084	1 084
2011	1 268	1 518	1 339	1 615	1 331	1 482
2010	957	523	813	701	596	542
2009	768	1550	1147	880	796	842
2008	1 799	2 700	1 746	1 762	1 825	1 790

Tabel : 4.22.**L a n j u t a n**

Jenis Penyakit	Juni	Juli	Agus	Sep	Okt	Nop	Des
(1)	(2)	(3)	(4)	(5)	(6)	(7)	(8)
1. ISPA	269	269	269	269	269	269	269
2. PENYAKIT OTOT DAN SENDI	100	100	100	100	100	100	100
3. DIARE	128	128	128	128	128	128	128
4. GASTERITIS	82	82	82	82	82	82	82
5. BRONCHITIS	51	51	51	51	51	51	51
6. GIGI DAN MULUT	94	94	94	94	94	94	94
7. PHARANGITIS	112	112	112	112	112	112	112
8. THYPOID	40	40	40	40	40	40	40
9. HIPERTENSI	42	42	42	42	42	42	42
10. PENYAKIT KULIT INFEKSI	166	166	166	166	166	166	166
Jumlah	1 084	1 084	1 084	1 084	1 084	1 084	1 084
2011	1 147	1 152	985	1 254	1 152	1 101	1 136
2010	754	1 302	1 278	1 118	1 364	1 010	1 479
2009	740	617	641	546	574	480	397
2008	1 754	1 507	1 830	2 012	628	1 869	2 166

Sumber : Puskesmas Kecamatan Asakota

Tabel : 4.23.
Pentahapan Kesejahteraan Keluarga
Dirinci per Kelurahan di Kecamatan Asakota
2010

Kelurahan	Pra Sejahtera	Keluarga Sejahtera I
<i>(1)</i>	<i>(2)</i>	<i>(3)</i>
1. Melayu	394	226
2. Jatiwangi	660	285
3. Jatibaru	1 044	295
4. K o l o	283	260
Jumlah	2 381	1 066

Tabel : 4. 23.
L a n j u t a n

Kelurahan		Keluarga Sejahtera II	Keluarga Sejahtera III	Keluarga Sejahtera III+	Jumlah KK
(1)		(4)	(5)	(6)	(7)
1.	Melayu	339	291	-	1 250
2.	Jatiwangi	385	278	4	1 612
3.	Jatibaru	184	348	1	1 872
4.	K o l o	104	401	-	1 048
Jumlah		1 012	1 318	5	5 782

Sumber : PPLKB Kecamatan Asakota

Tabel : 4. 24.

**Pencapaian Akseptor KB Aktif Menurut Metode Kontrasepsi
Dirinci per Kelurahan di Kecamatan Asakota
2010**

Kelurahan	Pencapaian Pr Mix Kontrasepsi							JML
	IUD	MOP	MOW	IMP	STK	PIL	KDM	
(1)	(2)	(3)	(4)	(5)	(6)	(7)	(8)	(9)
1. Melayu	43	2	24	42	425	27	5	568
2. Jatiwangi	112	1	8	83	562	32	5	803
3. Jatibaru	66	2	8	149	778	5	-	1 008
4. K o l o	39	1	1	3	367	3	-	414
J u m l a h	260	6	41	277	2 132	67	10	2 793
2 0 0 8	1 227	20	71	127	1 306	233	34	3 018
2 0 0 7	1 230	19	78	105	1 544	252	36	3 264
2 0 0 6	1 318	19	77	170	1 406	235	14	3 239
2 0 0 5

Sumber : PPLKB Kecamatan Asakota

Catatan : Data mengenai Keluarga Berencana untuk tahun 2005 tidak tersedia.

Tabel : 4. 25.
Persentase Pencapaian Peserta KB Aktif Terhadap PUS
Dirinci per Kelurahan di Kecamatan Asakot
2010

Kelurahan	Realisasi Pencapaian	P U S	Persen- tase
(1)	(2)	(3)	(4)
1. Melayu	568	893	63,606
2. Jatiwangi	803	1 212	66,254
3. Jatibaru	1 008	1 474	68,385
4. K o l o	414	671	61,699
J u m l a h	2 793	4 250	65,72
2 0 0 8	3018	4369	69,08
2 0 0 7	3264	4228	77,20
2 0 0 5	3239	4224	76,68
2 0 0 4

Sumber : PPLKB Kecamatan Asakota

Catatan : Data mengenai Keluarga Berencana untuk tahun 2005 tidak tersedia.

Tabel : 4. 26.

**Jumlah KKB, KKBD, Sub PPKBD, Klpk. Akseptor dan PLKB
Dirinci per Kelurahan di Kecamatan Asakot
2010**

Kelurahan	KKB	PPKBD	Sub PPKBD	Kelomp. Akseptor	PLKB
(1)	(2)	(3)	(4)	(5)	(6)
1. Melayu	1	1	7	17	1
2. Jatiwangi	1	1	11	27	1
3. Jatibaru	1	1	9	29	1
4. Kolo	1	1	6	18	-
Jumlah	4	4	33	91	3
2008	4	4	34	91	2
2007	4	4	34	91	2
2006	4	4	34	91	2
2005	4	4	34	91	2

Sumber : PPLKB Kecamatan Asakota

*Catatan : Data mengenai Keluarga Berencana untuk tahun 2005
tidak tersedia.*

Tabel : 4. 27.
Jumlah Sumur Penduduk Menurut Jenis Sumur
Dirinci per Kelurahan di Kecamatan Asakota
2012

Kelurahan	Sumur Gali	Sumur Pompa		
		Dangkal	Sedang	Dalam
(1)	(2)	(3)	(4)	(5)
1. Melayu	15	12	6	21
2. Jatiwangi	32	22	34	16
3. Jatibaru	102	56	15	37
4. K o l o	56	17	6	9
Jumlah	205	107	61	83
2011	205	107	61	83
2010	205	107	61	83
2009	205	107	61	83
2008	258	107	57	66
2007	273	155	57	66

Sumber : Kelurahan Se - Kecamatan Asakota

Tabel : 4. 28.
Jumlah Rumah Tangga Menurut Sumber Listrik
Dirinci per Kelurahan di Kecamatan Asakota
2012

Kelurahan	Listrik PLN	Listrik Non PLN
<i>(1)</i>	<i>(2)</i>	<i>(3)</i>
1. Melayu	845	-
2. Jatiwangi	996	2
3. Jatibaru	1 020	28
4. K o l o	452	-
J u m l a h	3 313	30
2011	3313	30
2010	3313	30
2009	3 313	30
2008	2 688	-
2007	2 692	-

Sumber : Kelurahan Se - Kecamatan Asakota

Tabel : 4. 29.
Jumlah Penduduk Menurut Agama Yang Dianut
Dirinci per Kelurahan di Kecamatan Asakota
2012

Kelurahan	Islam	Kristen/ Katolik	Hindu	Budha
<i>(1)</i>	<i>(2)</i>	<i>(3)</i>	<i>(4)</i>	<i>(5)</i>
1. Melayu	5 073	44	-	-
2. Jatiwangi	6 452	97	82	-
3. Jatibaru	8 203	1	-	-
4. K o l o	4 546	-	-	-
J u m l a h	24 274	142	82	
2011	24274	142	82	-
2010	24274	142	82	-
2009	24 274	142	82	-
2008	23 995	109	56	-
2007	22 986	124	60	-

Sumber : Kelurahan Se - Kecamatan Asakota

Tabel : 4. 30.
Jumlah Tempat Ibadah Menurut Jenisnya
Dirinci per Kelurahan di Kecamatan Asakota
2012

Kelurahan	Masjid	Musollah/ Langgar	P u r a	Gereja	Jumlah
(1)	(2)	(3)	(4)	(5)	(6)
1. Melayu	4	5	-	-	9
2. Jatiwangi	11	10	1	1	23
3. Jatibaru	6	9	-	-	15
4. K o l o	2	5	-	-	7
J u m l a h	23	29	1	1	54
2011	23	29	1	1	54
2010	23	29	1	1	54
2009	23	29	1	1	54
2008	20	26	1	1	48
2007	20	26	1	1	48

Sumber : Kelurahan Se - Kecamatan Asakota

Tabel : 4. 31.
Jumlah Penduduk Cacat Mental dan Fisik
Dirinci per Kelurahan di Kecamatan Asakota
2012

Kelurahan	Jenis Cacat				
	Cacat	Tuna	Cacat	Tuna	Cacat
	Tubuh	Netra	Mental	Rungu	Ganda
(1)	(2)	(3)	(4)	(5)	(6)
1. Melayu	4	4	3	2	3
2. Jatiwangi	22	8	20	5	2
3. Jatibaru	8	10	5	4	2
4. K o l o	12	-	-	6	-
Jumlah	46	22	28	17	7
2011	46	22	28	17	7
2010	46	22	28	17	7
2009	46	22	28	17	7
2008	30	18	24	16	3
2007	31	18	27	16	3

Sumber : Kelurahan Se - Kecamatan Asakota

Tabel : 4. 32.
Jumlah Kelompok Kesenian Menurut Jenis Kesenian
Dirinci per Kelurahan di Kecamatan Asakota
2012

Kelurahan	Seni Theatre	Seni Tari	Seni Musik	Seni Wayang	Seni Lainnya
(1)	(2)	(3)	(4)	(5)	(6)
1. Melayu	-	-	2	-	-
2. Jatiwangi	-	-	1	-	-
3. Jatibaru	-	-	1	-	-
4. Kolo	-	-	1	-	-
Jumlah	-	-	5	-	-
2011	-	-	5	-	-
2010	-	-	5	-	-
2009	-	-	6	-	-
2008	-	-	5	-	-
2007	-	-	2	-	-

Sumber : Kelurahan Se - Kecamatan Asakota

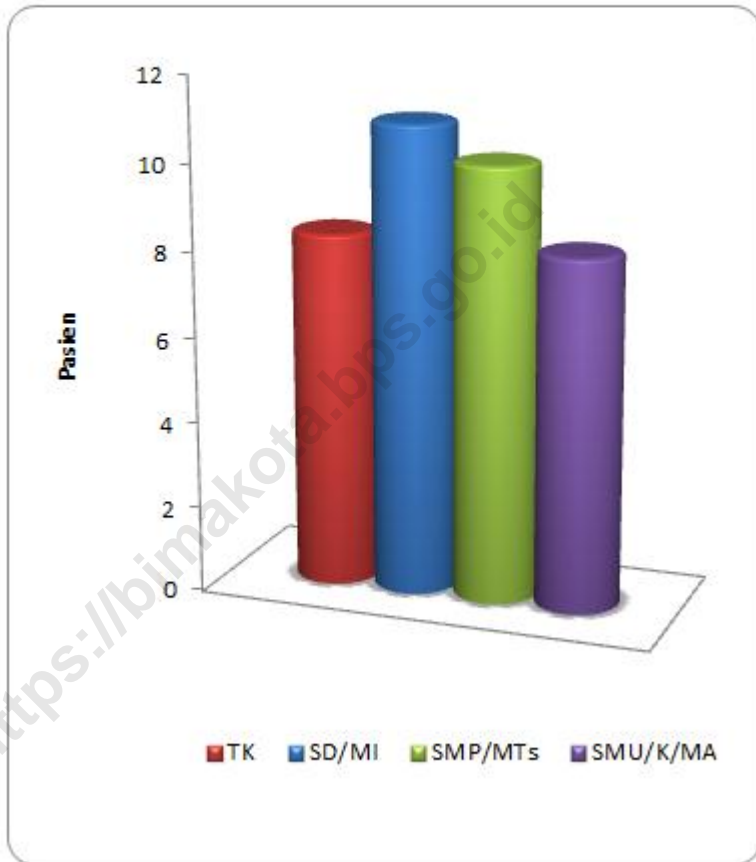
Tabel : 4. 33.
Jumlah Kelompok Olahraga Menurut Jenis Olahraga
Dirinci per Kelurahan di Kecamatan Asakota
2012

Kelurahan	Sepak Bola	Bola Volley	Bola Basket	Bulu Tangkis
(1)	(2)	(3)	(4)	(5)
1. Melayu	2	2	-	4
2. Jatiwangi	15	12	-	9
3. Jatibaru	11	6	-	5
4. K o l o	2	4	-	-
J u m l a h	30	24	-	18
2011	30	24	-	18
2010	30	24	-	18
2009	30	24	-	18
2008	29	20	-	9
2007	16	17	-	9

Sumber : Kelurahan Se - Kecamatan Asakota

Grafik 4.

Rasio Jumlah Murid dan Guru di Kecamatan Asakota Tahun 2012



**ASAKOTA
DALAM ANGKA
2013**

5
PERTANIAN
Agriculture

Asakota in Figure 2013

BAB V PERTANIAN

Masyarakat Kota Bima pada umumnya adalah masyarakat agraris. Begitu pula dengan masyarakat Kecamatan Asakota. Sebagian besar penduduknya bermata pencaharian di sektor pertanian. Dari lahan sawah seluas 262 hektar, sekitar 252 hektar diantaranya merupakan lahan sawah beririgasi setengah teknis.

Produktivitas padi sawah pada tahun 2012 sebesar 6,7 ton per hektar. Sementara untuk padi ladang/gogo sebesar 3,21 ton per hektar.

Selain padi sawah dan padi ladang/gogo, hasil bumi di kecamatan ini antara lain jagung, ubi kayu, kacang tanah, kacang kedelai dan kacang hijau.

Tabel : 5. 1.
Luas Tanah Sawah Menurut Jenis Irigasi
Dirinci per Kelurahan di Kecamatan Asakota
2012

(Hektar)

Kelurahan	Irigasi Tehnis	Irigasi Setengah Teknis	Irigasi Sederhana	Tadah Hujan	Jumlah
<i>(1)</i>	<i>(2)</i>	<i>(3)</i>	<i>(4)</i>	<i>(5)</i>	<i>(6)</i>
1. Melayu	-	-	-	-	-
2. Jatiwangi	-	137	-	-	137
3. Jatibaru	-	114	-	10	124
4. K o l o	-	-	-	-	-
Jumlah	0	251	0	10	261
2011	-	252	0	10	262
2010	-	125	50	81	256
2009	-	125	50	81	256
2008	-	125,0	50,0	81,0	256,0

Sumber : Kelurahan Se - Kecamatan Asakota

Tabel : 5. 2.
Luas Panen, Produksi dan Rata-rata Produksi Padi Sawah
Dirinci per Kelurahan di Kecamatan Asakota
2012

Kelurahan	Luas Panen (Ha)	Produksi (Ton)	Rata-rata Produksi (Ton/Ha)
<i>(1)</i>	<i>(2)</i>	<i>(3)</i>	<i>(4)</i>
1. Melayu	-	-	-
2. Jatiwangi	131,5	907,5	6,90
3. Jatibaru	109,4	711,4	6,50
4. Kolo	-	-	-
Jumlah	240,96	1.618,85	6,72
2011	412,00	2.483,00	6,03
2010	412,00	2.280,20	5,53
2009	464,00	2.691,00	5,80
2008	404,0	2.402,90	5,95

Sumber : BPP Kecamatan Asakota

Tabel : 5.3.
Luas Panen, Produksi dan Rata-rata Produksi Padi Ladang
Dirinci per Kelurahan di Kecamatan Asakota
2012

Kelurahan	Luas Panen (Ha)	Produksi (Ton)	Rata-rata Produksi (Ton/Ha)
<i>(1)</i>	<i>(2)</i>	<i>(3)</i>	<i>(4)</i>
1. Melayu	-	-	-
2. Jatiwangi	2,0	1,6	1,28
3. Jatibaru	2,0	1,4	0,72
4. Kolo	-	-	-
Jumlah	4,00	3,00	0,75
2011	327,00	1.050,20	3,21
2010	230,00	826,98	3,60
2009	630,00	2.282,00	3,62
2008	555,00	1.570,10	2,83

Sumber : BPP Kecamatan Asakota

Tabel : 5. 4.
Luas Panen, Produksi dan Rata-rata Produksi Kedelai
Dirinci per Kelurahan di Kecamatan Asakota
2012

Kelurahan	Luas Panen (Ha)	Produksi (Ton)	Rata-rata Produksi (Ton/Ha)
(1)	(2)	(3)	(4)
1. Melayu	-	-	-
2. Jatiwangi	30,00	210,00	7,00
3. Jatibaru	10,00	70,00	7,00
4. K o l o	20,00	70,00	3,50
Jumlah	60,00	350,00	5,83
2011	319,00	480,00	1,50
2010	382,00	486,38	1,27
2009	561,00	673,00	1,20
2008	344,00	457,00	1,33

Sumber : BPP Kecamatan Asakota

Tabel : 5. 5.
Luas Panen, Produksi dan Rata-rata Produksi Jagung
Dirinci per Kelurahan di Kecamatan Asakota
2012

Kelurahan	Luas Panen (Ha)	Produksi (Ton)	Rata-rata Produksi (Ton/Ha)
(1)	(2)	(3)	(4)
1. Melayu	-	-	-
2. Jatiwangi	45,00	146,25	3,25
3. Jatibaru	50,00	155,00	3,10
4. K o l o	70,00	224,00	3,20
J u m l a h	165,00	525,25	3,18
2011	165,00	525,25	3,18
2010	116,00	438,72	3,78
2009	220,00	848,00	3,85
2008	95,00	298,00	3,14

Sumber : BPP Kecamatan Asakota

Tabel : 5. 6.
Luas Panen, Produksi dan Rata-rata Produksi Kacang Tanah
Dirinci per Kelurahan di Kecamatan Asakota
2012

Kelurahan	Luas Panen (Ha)	Produksi (Ton)	Rata-rata Produksi (Ton/Ha)
<i>(1)</i>	<i>(2)</i>	<i>(3)</i>	<i>(4)</i>
1. Melayu	-	-	-
2. Jatiwangi	7,00	8,68	1,24
3. Jatibaru	6,00	7,80	1,30
4. K o l o	20,00	25,00	1,25
Jumlah	26,00	32,80	1,26
2011	26,00	32,80	1,26
2010	31,00	40,57	1,31
2009	36,00	46,00	1,28
2008	27,00	35,00	1,30

Sumber : BPP Kecamatan Asakota

Tabel : 5. 7.

**Luas Panen, Produksi dan Rata-rata Produksi Kacang Hijau
Dirinci per Kelurahan di Kecamatan Asakota
2012**

	Kelurahan	Luas Panen (Ha)	Produksi (Ton)	Rata-rata Produksi (Ton/Ha)
	(1)	(2)	(3)	(4)
1.	Melayu	-	-	-
2.	Jatiwangi	3,00	3,30	1,10
3.	Jatibaru	5,00	5,57	1,11
4.	Kolo	-	-	-
	Jumlah	8,00	8,87	1,11
	2011	8,00	8,87	1,11
	2010	9,00	10,34	1,15
	2009	3,18	3,00	0,94
	2008	12,00	8,00	0,67

Sumber : BPP Kecamatan Asakota

Tabel : 5. 8.
Luas Panen, Produksi dan Rata-rata Produksi Ubi Kayu
Dirinci per Kelurahan di Kecamatan Asakota
2012

Kelurahan	Luas Panen (Ha)	Produksi (Ton)	Rata-rata Produksi (Ton/Ha)
<i>(1)</i>	<i>(2)</i>	<i>(3)</i>	<i>(4)</i>
1. Melayu	-	-	-
2. Jatiwangi	10,00	101,5	10,15
3. Jatibaru	10,00	123,2	12,32
4. K o l o	20,00	205,8	10,29
J u m l a h	40,00	430,50	10,76
2011	40,00	430,50	10,76
2010	57,00	697,70	12,24
2009	29,00	357,00	12,31
2008	25,00	273,00	10,92

Sumber : BPP Kecamatan Asakota

Tabel : 5.9.
Luas Tanah Sawah Menurut Frekuensi Penanaman
Dirinci per Kelurahan di Kecamatan Asakota
2012

(Hektar)

Kelurahan	1 Kali Setahun	2 Kali Setahun	3 Kali Setahun	Jumlah
<i>(1)</i>	<i>(2)</i>	<i>(3)</i>		<i>(4)</i>
1. Melayu	-	-	-	-
2. Jatiwangi	-	-	137	137
3. Jatibaru	-	58	114	172
4. Kolo	-	-	-	0
Jumlah	0	58	251	309
2011	47	143	62	252
2010	-	258	-	258
2009	-	258		258
2008	-	258		258

Sumber : BPP Kecamatan Asakota

Tabel : 5.10.
Jumlah Alat Pengendali Jasad Pengganggu
Dirinci per Kelurahan di Kecamatan Asakota
2012

	Kelurahan	Sprayer	Duster	Hemposan Tikus
	(1)	(2)	(3)	(4)
1.	Melayu	-	-	-
2.	Jatiwangi	160	4	-
3.	Jatibaru	150	5	-
4.	K o l o	30	3	-
Jumlah		340	12	-
	2011	69	9	-
	2010	32	-	-
	2009	40	-	-
	2008	40	-	-

Sumber : BPP Kecamatan Asakota

Tabel : 5.11.
Jumlah Traktor Pengolah Tanah
Dirinci per Kelurahan di Kecamatan Asakota
2012

(Unit)

Kelurahan	Traktor Roda Dua	Traktor Roda Tiga
<i>(1)</i>	<i>(2)</i>	<i>(3)</i>
1. Melayu	-	-
2. Jatiwangi	6	-
3. Jatibaru	8	-
4. Kolo	2	-
Jumlah	16	-
2011	16	-
2010	18	-
2009	14	-
2008	14	-

Sumber : BPP Kecamatan Asakota

Tabel : 5.12.
Jumlah Mesin Pengolahan Padi
Dirinci per Kelurahan di Kecamatan Asakota
2012

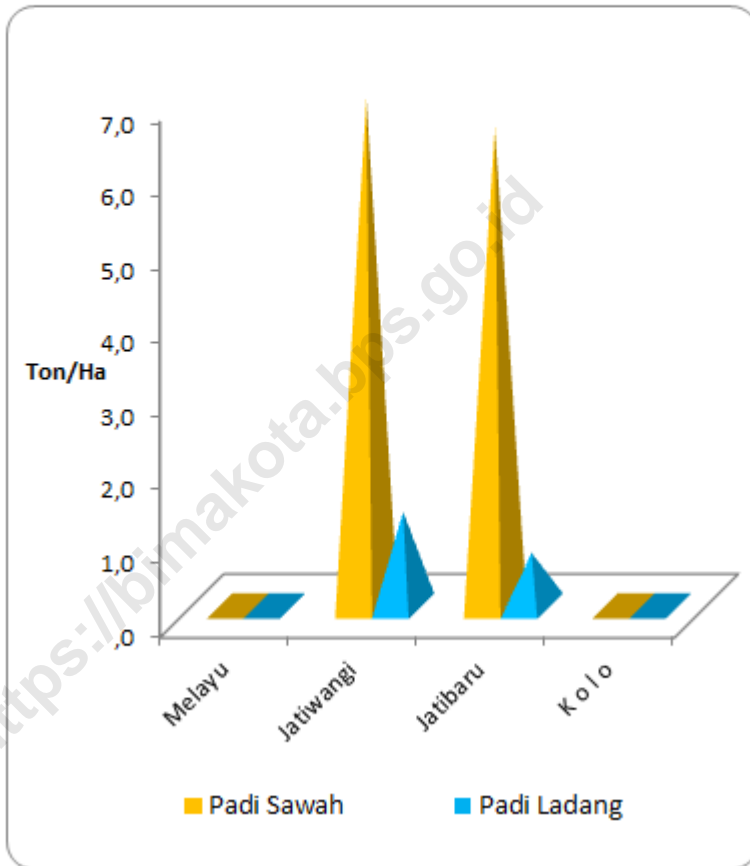
(Unit)

Kelurahan	Perontok Padi	Penggilingan Padi
(1)	(2)	(3)
1. Melayu	2	-
2. Jatiwangi	12	2
3. Jatibaru	25	3
4. Kolo	18	3
Jumlah	57	8
2011	57	8
2010	21	7
2009	18	7
2008	18	7

Sumber : BPP Kecamatan Asakota

Grafik 5.

Rata-rata Produksi Padi Sawah dan Padi Ladang di Kecamatan Asakota Tahun 2012



**ASAKOTA
DALAM ANGKA
2013**

6

PERHUBUNGAN
Communication

Asakota in Figure 2013

BAB VI PERHUBUNGAN

Transportasi memegang peranan penting dalam kegiatan ekonomi di suatu daerah. Kondisi jalan dan akses terhadap daerah akan mempengaruhi tingkat harga dan yang secara tidak langsung akan mempengaruhi perkembangan suatu daerah.

Selain sarana fisik seperti jalan tentu diperlukan pula kendaraan sebagai alat transportasi. Jumlah kendaraan umum bermotor dan tidak bermotor dapat dilihat pada tabel 6.1 dan 6.2. Pada tahun 2012, jumlah kendaraan umum bermotor yang paling banyak adalah ojek sepeda motor yaitu 1242 jika dibandingkan dengan kendaraan umum lainnya seperti truk, mini bus, bemo, dan pickup. Sementara itu, kendaraan tak bermotor yang paling banyak dijumpai yaitu becak yang berjumlah 229 dan paling banyak terdapat di Kelurahan Jatiwangi.

Sebagai penunjang transportasi, sarana jalan yang ada di Kecamatan Asakota masih perlu ditingkatkan kualitas dan kuantitasnya. Jalan aspal sudah mencapai 58 km, ada penambahan baru 18 km. Sedangkan jenis jalan lainnya adalah jalan diperkeras yang panjangnya mencapai 11 km dan jalan tanah 28 km.

Sarana dan prasarana telekomunikasi sudah cukup lengkap tersedia di kecamatan ini. Hal ini dapat dilihat pada tabel 6.3.

Tabel : 6.1.
Jumlah Kendaraan Umum Bermotor
Dirinci per Kelurahan di Kecamatan Asakota
2011

<i>(unit)</i>					
Kelurahan	Truk	Mini Bus	Bemo	Pickup	Ojek Sepeda Motor
<i>(1)</i>	<i>(2)</i>	<i>(3)</i>	<i>(4)</i>	<i>(5)</i>	<i>(6)</i>
1. Melayu	23	2	5	25	298
2. Jatiwangi	5	5	1	15	405
3. Jatibaru	9	3	7	17	418
4. Kolo	2	-	-	6	121
Jumlah	39	10	13	63	1242
2010	39	10	13	65	1242
2009	38	10	13	61	1143
2008	41	10	17	29	979
2007	31	20	24	19	745

Sumber : Kelurahan Se - Kecamatan Asakota

Tabel : 6.2.
Jumlah Kendaraan Umum Tidak Bermotor
Dirinci per Kelurahan di Kecamatan Asakota
2012

(unit)

Kelurahan	Benhur/ Cidomo	Gerobak
<i>(1)</i>	<i>(2)</i>	<i>(3)</i>
1. Melayu	15	5
2. Jatiwangi	160	6
3. Jatibaru	54	8
4. Kolo	-	2
Jumlah	229	21
2010	229	21
2009	245	21
2008	246	24
2007	270	34

Sumber : Kelurahan Se - Kecamatan Asakota

Tabel : 6.3.
Banyaknya Alat/Media Komunikasi
Dirinci per Kelurahan di Kecamatan Asakota
2012

(unit)

Kelurahan	Telpon	Pesawat Radio	Pesawat TV	Antena Parabola
<i>(1)</i>	<i>(2)</i>	<i>(3)</i>	<i>(4)</i>	<i>(5)</i>
1. Melayu	32	4	979	22
2. Jatiwangi	15	5	1600	46
3. Jatibaru	5	2	1502	120
4. Kolo	-	-	1240	18
Jumlah	52	11	5321	206
2010	52	11	5321	206
2009	65	10	4854	162
2008	58	461	2 771	41
2007	101	461	2 631	32

Sumber : Kelurahan Se - Kecamatan Asakota

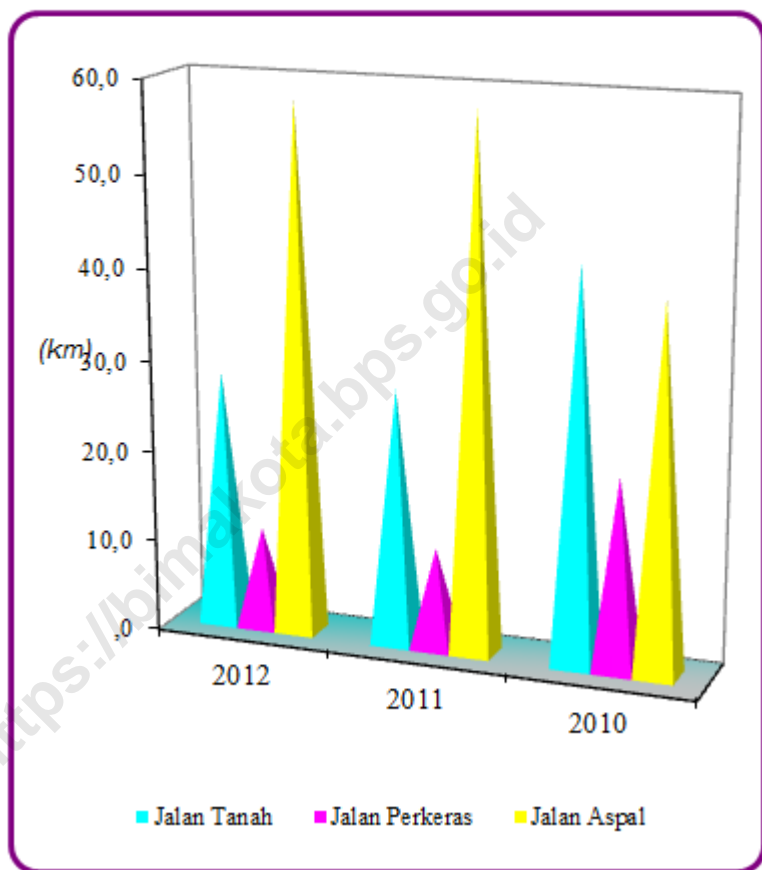
Tabel : 6.4.
Panjang Jalan Menurut Jenis Jalan
Dirinci per Kelurahan di Kecamatan Asakota
2012

<i>(km)</i>				
Kelurahan	Jalan Tanah	Jalan Perkeras	Jalan Aspal	Jumlah
<i>(1)</i>	<i>(2)</i>	<i>(3)</i>	<i>(4)</i>	<i>(5)</i>
1. Melayu	1	-	32	33
2. Jatiwangi	12	5	8	16
3. Jatibaru	13	5	3	9
4. Kolo	2	1	15	18
Jumlah	28	11	58	76
2010	43	21	40	82
2009	43	21	40	82
2008	31	14	37	82
2007	26	11	37	66

Sumber : Kelurahan Se - Kecamatan Asakota

Grafik 6.

Panjang Jalan Menurut Jenis Jalan di Kecamatan Asakota Tahun 2010-2012



**ASAKOTA
DALAM ANGKA
2013**

7
KEUANGAN
Public Finance

Asakota in Figure 2013

BAB VII KEUANGAN

Pembangunan merupakan kegiatan yang harus terus dilakukan oleh tiap daerah dalam rangka meningkatkan kualitas hidup. Sumber dana yang digunakan untuk pelaksanaan pembangunan berasal dari partisipasi masyarakat dengan membayar pajak.

Kesadaran membayar pajak dari wajib pajak di Kecamatan Asakota pada tahun 2012 mengalami peningkatan, sebesar 65,92% wajib pajak yang telah melaksanakan kewajibannya. Dan dari target pemasukan PBB sebesar Rp. 120.532 juta, terealisasi sebesar 68,54%.

Tabel : 7.1.
Jumlah Proyek di Kelurahan Menurut Sumber Dana
Dirinci per Kelurahan di Kecamatan Asakota
2010

Kelurahan	Jumlah Proyek (buah)	Sumber Dana	
		Subsidi PKPS-BBMIP	Swadaya Masyarakat
		(Rp.000)	(Rp.000)
(1)	(2)	(3)	(4)
1. Melayu	3	137.000	17.600
2. Jatiwangi	4	87.000	18.200
3. Jatibaru	1	35.000	-
4. Kolo	1	37.400	155.000
Jumlah	9	296.400	190.800
2010	9	296.400	190.800
2009	12	244.000	70.500
2008	12	1.180.000	48.700
2007	11	750.000	12.700

Catatan : PKPS-BBMIP (Program Kompensasi Pengurangan Subsidi BBM

Tabel : 7.2.
Jumlah Wajib Pajak dan Persentase Lunas Pajak
Dirinci per Kelurahan di Kecamatan Asakota
2012

(Orang)

Kelurahan	Wajib Pajak	Lunas Pajak	Persentase Lunas Pajak (%)
<i>(1)</i>	<i>(2)</i>	<i>(3)</i>	<i>(4)</i>
1. Melayu	1.033	758	73,38
2. Jatiwangi	4.461	3.030	67,92
3. Jatibaru	2.830	2.268	80,14
4. Kolo	2.005	753	37,56
Jumlah	10.329	6.809	65,92
2011	10.015	5.084	50,76
2010	9.419	6.972	74,02
2009	9.385	6.623	70,57
2008	9.573	6.709	70,08

Sumber : Kantor Kecamatan Asakota

Tabel : 7.3.
Realisasi Pemasukan Pajak Bumi dan Bagunan
Dirinci per Kelurahan di Kecamatan Asakota
2012

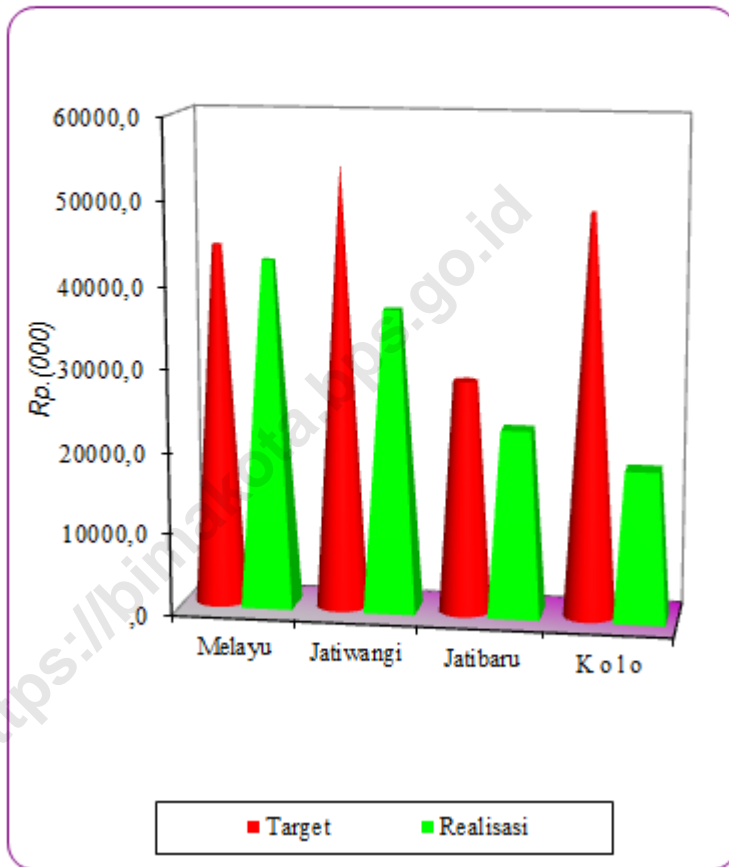
(Rp. 000)

Kelurahan	Target	Realisasi	Persentase Pemasukan (%)
<i>(1)</i>	<i>(2)</i>	<i>(3)</i>	<i>(4)</i>
1. Melayu	44.187	42.489	96,16
2. Jatiwangi	54.235	36.842	67,93
3. Jatibaru	28.469	22.812	80,13
4. Kolo	48.960	18.389	37,56
Jumlah	175.851	120.532	68,54
2011	142.690	112.333	78,73
2010	142.690	112.333	78,73
2009	140.583	105.808	75,26
2008	128.210	96.259	75,53

Sumber : Kantor Kecamatan Asakota

Grafik 7.

Target dan Realisasi Pembayaran PBB di Kecamatan Asakota Tahun 2012



ISBN 979599730-0



DATA

MENCERDASKAN BANGSA



BADAN PUSAT STATISTIK KOTA BIMA
Jl. Soekarno Hatta No. 14 Raba Bima NTB 84115
Telp. (0374)-43522 ;E-mail : bps5272@bps.go.id
Homepage : <http://bimakota.bps.go.id>