

Katalog BPS : 11.05.1708
Nomor Publikasi : 1708.086.01

KECAMATAN MUARA KEMUMU DALAM ANGKA 2008

*MUARA KEMUMU IN FIGURES
2008*



**BADAN PUSAT STATISTIK
KABUPATEN KEPAHIANG**

Katalog BPS : 11.05.1708
Nomor Publikasi : 1708.086.01

**KECAMATAN MUARA KEMUMU
DALAM ANGKA
2008**

***MUARA KEMUMU IN FIGURES
2008***



**BADAN PUSAT STATISTIK
KABUPATEN KEPAHANG**

KECAMATAN MUARA KEMUMU DALAM ANGKA 2008
MUARA KEMUMU IN FIGURES 2008

No. Publikasi/*Publication Number* :

1708.086.01

Katalog BPS/ *BPS Catalog* :

11.05.1708

Naskah/*Manuscript* :

BPS Kabupaten Kepahiang

BPS, Statistics of Kepahiang

Gambar/*Figures* :

BPS Kabupaten Kepahiang

BPS, Statistics of Kepahiang

Diterbitkan Oleh/*Published By* :

BPS kabupaten Kepahiang

BPS, Statistics of Kepahiang

Ukuran Buku/*Book Size*:

15 cm x 21 cm

Jumlah Halaman /*Number of Page*:

62 Halaman/*pages*

Isi boleh dikutip dengan menyebutkan sumbernya
May be cited with reference to the source



SAMBUTAN CAMAT MUARA KEMUMU

*Segala puji dan syukur kita panjatkan kehadiran Allah SWT, atas berkat rahmat dan karunia-Nya maka publikasi **Kecamatan Muara Kemumu dalam Angka 2008** ini dapat diterbitkan.*

Saya sangat menyambut baik atas terbitnya publikasi ini. Data-data yang disajikan dalam publikasi ini merupakan gambaran hasil perkembangan pembangunan yang telah kita capai di Kecamatan Muara Kemumu dan dapat menjadi bahan untuk merumuskan kebijakan dan mengambil keputusan dalam proses perencanaan pembangunan.

*Selanjutnya saya menyampaikan terima kasih dan penghargaan yang setinggi-tingginya kepada BPS Kabupaten Kepahiang serta semua pihak yang telah ikut berpartisipasi sehingga terbitnya buku **Kecamatan Muara Kemumu dalam Angka 2008** ini.*

Akhirnya, saya berharap semoga publikasi ini dapat memenuhi harapan dan bermanfaat bagi kita semua.

Batu Kalung, November 2008

Camat Muara Kemumu

Drs. Firdausi, RB

KATA PENGANTAR

Publikasi Kecamatan Muara Kemumu dalam Angka 2008 merupakan publikasi pertama yang diterbitkan pada tahun ini dan akan menjadi statistik rutin tahunan yang dipublikasikan oleh Badan Pusat Statistik (BPS) Kabupaten Kepahiang, dalam rangka menyediakan data untuk menunjang perencanaan daerah khususnya, maupun masyarakat luas pada umumnya.

Data yang disajikan dalam publikasi ini bersumber dari data hasil survey dan sensus di Kabupaten Kepahiang yang dilakukan oleh Badan Pusat Statistik Kabupaten Kepahiang.

Publikasi ini dapat terwujud atas kerjasama dan bantuan dari berbagai pihak, diantaranya aparat kecamatan dan desa/keurahan, kepada semua pihak yang telah memberikan bantuan, disampaikan penghargaan dan ucapan terima kasih yang setinggi-tingginya.

Kami menyadari bahwa publikasi ini mungkin tak luput dari kekurangan dan kesalahan. Sehubungan dengan itu, saran dan kritik dari pembaca sangat kami harapkan untuk perbaikan publikasi ini di masa yang akan datang.

Kepahiang, November 2008

Plh. Seksi IPDS,

Nova Primeri, S.ST

NIP. 340020095

DAFTAR ISI

	Halaman
KATA SAMBUTAN CAMAT	ii
KATA PENGANTAR	iii
DAFTAR ISI	iv
DAFTAR TABEL	v
BAB I KETERANGAN UMUM DESA/KELURAHAN.....	1
BAB II KEPENDUDUKAN	7
BAB III PENDIDIKAN DAN KESEHATAN	20
BAB IV KOMUNIKASI	31
BAB V PENGGUNAAN LAHAN DAN EKONOMI	34
BAB VI KEAMANAN	45
BAB VII KEPENDUDUKAN DAN PERUMAHAN	50

DAFTAR TABEL

	Halaman
1.1 Status Daerah dan Pemerintahan Desa/Kelurahan di Kecamatan Muara Kemumu Tahun 2008	2
1.2 Keberadaan Badan Perwakilan Desa (BPD)/Dewan Kelurahan (Dekel) Menurut Desa/Kelurahan di Kecamatan Muara Kemumu Tahun 2008.....	3
1.3 Ketinggian dari Permukaan Laut Desa/Kelurahan di Kecamatan Muara Kemumu Tahun 2008.....	4
1.4 Topografi Wilayah Desa/Kelurahan di Kecamatan Muara Kemumu Tahun 2008	5
1.5 Letak Desa/Kelurahan di Kecamatan Muara Kemumu Tahun 2008	6
2.1 Banyaknya Penduduk Menurut Jenis Kelamin dan Desa/Kelurahan di Kecamatan Muara Kemumu Tahun 2008 .	8
2.2 Banyaknya Keluarga, Keluarga Buruh Tani dan Persentase Keluarga Pertanian Menurut Desa/Kelurahan di Kecamatan Muara Kemumu Tahun 2008	9
2.3 Sumber Penghasilan dan Komoditi Pertanian Utama Penduduk di Kecamatan Muara Kemumu Tahun 2008	10
2.4 Banyaknya Penduduk yang Bekerja sebagai TKI DI Luar Negeri Menurut Desa/Kelurahan di Kecamatan Muara Kemumu Tahun 2008	11
2.5 Banyaknya Keluarga Pengguna Listrik PLN dan Non-PLN Menurut Desa/Kelurahan di Kecamatan Muara Kemumu Tahun 2008 ...	12

2.6	Penerangan Jalan Utama Desa/Kelurahan dan Jenisnya di Kecamatan Muara Kemumu Tahun 2008	13
2.7	Bahan Bakar yang Digunakan Keluarga di Kecamatan Muara Kemumu Tahun 2008	14
2.8	Luas Ladang/Kebun yang Dibakar Menurut Desa/Kelurahan di Kecamatan Muara Kemumu Tahun 2008 .	15
2.9	Keberadaan Tempat Pembuangan Sampah Sementara (TPS) di Kecamatan Muara Kemumu Tahun 2008	16
2.10	Tempat Buang Air Besar Keluarga di Kecamatan Muara Kemumu Tahun 2008	17
2.11	Keberadaan Sungai yang Melintas, Jumlah Keluarga dan Bangunan Rumah yang Tinggal di Tepi Sungai di Kecamatan Muara Kemumu Tahun 2008	18
2.12	Keberadaan Lokasi Penggalian Golongan C di Kecamatan Muara Kemumu Tahun 2008	19
3.1	Banyaknya Sekolah Negeri Menurut Desa/Kelurahan di Kecamatan Muara Kemumu Tahun 2008	21
3.2	Banyaknya Sekolah Swasta Menurut Desa/Kelurahan di Kecamatan Muara Kemumu Tahun 2008	23
3.3	Keberadaan Sarana Kesehatan Menurut Desa/Kelurahan di Kecamatan Muara Kemumu Tahun 2008	25
3.4	Banyaknya Sarana Kesehatan Menurut Desa/Kelurahan di Kecamatan Muara Kemumu Tahun 2008	27
3.5	Banyaknya Tenaga Kesehatan Menurut Desa/Kelurahan di Kecamatan Muara Kemumu Tahun 2008	28

3.6	Banyaknya Tempat Ibadah Menurut Desa/Kelurahan di Kecamatan Muara Kemumu Tahun 2008	29
4.1	Keberadaan Sarana Komunikasi di Kecamatan Muara Kemumu Tahun 2008	32
4.2	Banyaknya Keluarga Pelanggan Telepon Kabel Menurut Desa/Kelurahan di Kecamatan Muara Kemumu Tahun 2008 .	33
5.1	Luas Desa/Kelurahan di Kecamatan Muara Kemumu Tahun 2008	35
5.2	Luas Struktur Penggunaan Lahan Menurut Desa/Kelurahan di Kecamatan Muara Kemumu Tahun 2008 .	36
5.3	Banyaknya Kios Sarana Produksi Pertanian Menurut Desa/Kelurahan di Kecamatan Muara Kemumu Tahun 2008 ..	37
5.4	Banyaknya Koperasi Menurut Desa/Kelurahan dan Jenisnya di Kecamatan Muara Kemumu Tahun 2008	38
5.5	Banyaknya Industri Kecil dan Kerajinan Rumah Tangga Menurut Desa/Kelurahan di Kecamatan Muara Kemumu Tahun 2008	39
5.6	Keberadaan Pertokoan dan Pasar Permanen/Semipermanen di Kecamatan Muara Kemumu Tahun 2008	41
5.7	Banyaknya Pasar Menurut Desa/Kelurahan di Kecamatan Muara Kemumu Tahun 2008	42
5.8	Banyaknya Restoran dan Kedai Makanan Menurut Desa/Kelurahan di Kecamatan Muara Kemumu Tahun 2008	43

5.9	Banyaknya Hotel dan Penginapan Menurut Desa/Kelurahan di Kecamatan Muara Kemumu Tahun 2008 ..	44
6.1	Jenis Kejahatan Terbanyak Menurut Desa/Kelurahan di Kecamatan Muara Kemumu Tahun 2008	46
6.2	Keberadaan Sarana Keamanan Lingkungan (Poskamling) Menurut Desa/Kelurahan di Kecamatan Muara Kemumu Tahun 2008	47
6.3	Keberadaan Agen TKW Menurut Desa/Kelurahan di Kecamatan Muara Kemumu Tahun 2008	48
6.4	Keberadaan Lokalisasi/Lokasi Prostitusi di Kecamatan Muara Kemumu Tahun 2008	49
7.1	Banyaknya Kejadian Kelahiran dan Kematian yang Dilaporkan Oleh Penduduk dan atau Dicatat Oleh Aparat Desa/Kelurahan di Kecamatan Muara Kemumu Tahun 2008	51
7.2	Banyaknya Perpindahan Penduduk Menurut Desa/Kelurahan di Kecamatan Muara Kemumu Tahun 2008	52
7.3	Banyaknya Bangunan Rumah Menurut Desa/Kelurahan dan Kualitas Bangunannya di Kecamatan Muara Kemumu Tahun 2008	53


<http://kepahiangkab.bps.go.id>



BAB I
KETERANGAN UMUM
DESA/KELURAHAN



<http://kebahiangkab.go.id>



<http://kepahiangkab.bps.go.id>

KECAMATAN MUARA KEMUMU DALAM ANGKA 2008

Tabel 1.1 Status Daerah dan Pemerintahan Desa/Kelurahan di Kecamatan Muara Kemumu Tahun 2008

Kode	Nama Desa/Kelurahan	Status Daerah ^{*)}	Status Pemerintahan ^{**)}
(1)	(2)	(3)	(4)
001	Limbur Baru	2	1
002	Batu Kalung	2	1
003	Sosokan Baru	2	1
004	Sosokan Taba	2	1
005	Batu Bandung	2	1
006	Talang Tige	2	1
007	Renah Kurung	2	1
008	Warung Pojok	2	1
009	Pematang Danau Air Les	2	1
010	Air Punggur	2	1

^{*)} Keterangan kolom 3 :

1 Perkotaan

2 Perdesaan

^{**)} Keterangan kolom 4 :

1 Desa

2 Kelurahan

Tabel 1.2 Keberadaan Badan Perwakilan Desa (BPD)/Dewan Kelurahan (Dekel) di Kecamatan Muara Kemumu Tahun 2008

Kode	Nama Desa/Kelurahan	BPD/Dekel ^{*)}
(1)	(2)	(3)
001	Limbur Baru	1
002	Batu Kalung	1
003	Sosokan Baru	1
004	Sosokan Taba	1
005	Batu Bandung	1
006	Talang Tige	2
007	Renah Kurung	1
008	Warung Pojok	1
009	Pematang Danau Air Les	1
010	Air Punggur	1

^{*)} Keterangan :

1 Ada

2 Tidak Ada

Tabel 1.3. Ketinggian dari Permukaan Laut Desa/Kelurahan di Kecamatan Muara Kemumu Tahun 2008

Kode	Nama Desa/Kelurahan	Ketinggian (m)
(1)	(2)	(3)
001	Limbur Baru	480
002	Batu Kalung	500
003	Sosokan Baru	640
004	Sosokan Taba	500
005	Batu Bandung	700
006	Talang Tige	500
007	Renah Kurung	500
008	Warung Pojok	500
009	Pematang Danau Air Les	500
010	Air Punggur	500

Tabel 1.4. Topografi Wilayah Desa/Kelurahan di Kecamatan Muara Kemumu Tahun 2008

Kode	Nama Desa/Kelurahan	Topografi Wilayah ^{*)}
(1)	(2)	(3)
001	Limbur Baru	2
002	Batu Kalung	1
003	Sosokan Baru	2
004	Sosokan Taba	1
005	Batu Bandung	2
006	Talang Tige	2
007	Renah Kurung	3
008	Warung Pojok	3
009	Pematang Danau Air Les	3
010	Air Punggur	1

^{*)} Keterangan:

1 Lembah/Daerah Aliran Sungai

2 Lereng/Punggung Bukit

3 Dataran

Tabel 1.5. Letak Desa/Kelurahan
di Kecamatan Muara Kemumu
Tahun 2008

Kode	Nama Desa/Kelurahan	Letak Desa/Kelurahan ^{*)}
(1)	(2)	(3)
001	Limbur Baru	3
002	Batu Kalung	2
003	Sosokan Baru	2
004	Sosokan Taba	3
005	Batu Bandung	3
006	Talang Tige	2
007	Renah Kurung	3
008	Warung Pojok	3
009	Pematang Danau Air Les	3
010	Air Punggur	3

^{*)} Keterangan :

1 Di dalam kawasan hutan

2 Di tepi/sekitar kawasan hutan


3 Di luar kawasan hutan



BAB II KEPENDUDUKAN



<http://kebahiangkarsipos.go.id>



<http://kepahiangkab.bps.go.id>

Tabel 2.1 Banyaknya Penduduk Menurut Desa/Kelurahan dan Jenis Kelamin di Kecamatan Muara Kemumu Tahun 2008

Kode	Nama Desa/Kelurahan	Penduduk Laki-laki	Penduduk Perempuan	Sex Ratio
(1)	(2)	(3)	(4)	(5)
001	Limbur Baru	190	287	63
002	Batu Kalung	684	959	68
003	Sosokan Baru	559	617	87
004	Sosokan Taba	1.593	1.406	108
005	Batu Bandung	3.813	3.812	96
006	Talang Tige	501	419	115
007	Renah Kurung	471	462	97
008	Warung Pojok	292	272	103
009	Pematang Danau	129	139	89
	Air Les			
010	Air Punggur	559	699	76
	Jumlah	8.791	9.072	93

KECAMATAN MUARA KEMUMU DALAM ANGKA 2008

Tabel 2.2 Banyaknya Keluarga, Keluarga Buruh Tani dan Persentase Keluarga Pertanian Menurut Desa/Kelurahan di Kecamatan Muara Kemumu Tahun 2008

Kode	Nama Desa/Kelurahan	Keluarga	Keluarga Buruh Tani	Persentase Keluarga Pertanian
(1)	(2)	(3)	(4)	(5)
001	Limbur Baru	225	80	98
002	Batu Kalung	637	200	90
003	Sosokan Baru	350	150	90
004	Sosokan Taba	820	200	95
005	Batu Bandung	2.267	300	95
006	Talang Tige	267	125	99
007	Renah Kurung	298	50	95
008	Warung Pojok	170	50	95
009	Pematang Danau	87	15	99
	Air Les			
010	Air Punggur	230	40	95
	Jumlah	5.351	1.210	-

Tabel 2.3 Sumber Penghasilan dan Komoditi Pertanian Utama Penduduk di Muara Kemumu Tahun 2008

Kode	Nama Desa/Kelurahan	Sumber Penghasilan Utama ^{*)}	Komoditi Pertanian Utama ^{**)}
(1)	(2)	(3)	(4)
001	Limbur Baru	1	3
002	Batu Kalung	1	3
003	Sosokan Baru	1	3
004	Sosokan Taba	1	3
005	Batu Bandung	1	3
006	Talang Tige	1	3
007	Renah Kurung	1	3
008	Warung Pojok	1	3
009	Pematang Danau	1	3
	Air Les		
010	Air Punggur	1	3

^{*)} Keterangan kolom 3 :

1 Pertanian

2 Perdagangan besar/eceran, rumah makan

^{**)} Keterangan kolom 4 :

1 Padi

2 Palawija

3 Kopi

4 Kakao

Tabel 2.4 Banyaknya Penduduk yang Bekerja sebagai TKI di Luar Negeri Menurut Desa/Kelurahan di Kecamatan Muara Kemumu Tahun 2008

Kode	Nama Desa/Kelurahan	TKI
(1)	(2)	(3)
001	Limbur Baru	-
002	Batu Kalung	-
003	Sosokan Baru	-
004	Sosokan Taba	-
005	Batu Bandung	4
006	Talang Tige	-
007	Renah Kurung	-
008	Warung Pojok	-
009	Pematang Danau Air	-
	Les	-
010	Air Punggur	
	Jumlah	4

Tabel 2.5 Banyaknya Keluarga Pengguna Listrik PLN dan Non-PLN Menurut Desa/Kelurahan di Kecamatan Muara Kemumu Tahun 2008

Kode	Nama Desa/Kelurahan	Listrik PLN	Listrik Non-PLN	Jumlah
(1)	(2)	(3)	(4)	(5)
001	Limbur Baru	71	-	71
002	Batu Kalung	243	-	243
003	Sosokan Baru	162	-	162
004	Sosokan Taba	230	-	230
005	Batu Bandung	1.805	20	1.825
006	Talang Tige	-	-	-
007	Renah Kurung	276	3	279
008	Warung Pojok	105	5	110
009	Pematang Danau	-	-	-
	Air Les			
010	Air Punggur	-	-	-
	Jumlah	2.895	28	2.923

Tabel 2.6 Penerangan Jalan Utama Desa/Kelurahan Menurut Jenisnya di Kecamatan Muara Kemumu Tahun 2008

Kode	Nama Desa/Kelurahan	Penerangan Jalan ^{*)}	Jenis Penerangan ^{**)}
(1)	(2)	(3)	(4)
001	Limbur Baru	1	1
002	Batu Kalung	1	1
003	Sosokan Baru	1	1
004	Sosokan Taba	1	1
005	Batu Bandung	1	2
006	Talang Tige	2	-
007	Renah Kurung	2	-
008	Warung Pojok	2	-
009	Pematang Danau Air Les	2	-
010	Air Punggur	2	-

^{*)} Keterangan kolom 3 :

1 Ada

2 Tidak Ada

^{**)} Keterangan kolom 4 :

1 Listrik diusahakan pemerintah

2 Listrik nonpemerintah

3 Nonlistrik

Tabel 2.7 Bahan Bakar yang Digunakan Keluarga di Kecamatan Muara Kemumu Tahun 2008

Kode	Nama Desa/Kelurahan	Bahan Bakar ^{*)}
(1)	(2)	(3)
001	Limbur Baru	3
002	Batu Kalung	3
003	Sosokan Baru	3
004	Sosokan Taba	3
005	Batu Bandung	3
006	Talang Tige	3
007	Renah Kurung	3
008	Warung Pojok	3
009	Pematang Danau Air Les	3
010	Air Punggur	3

^{*)} Keterangan :

1 Gas Kota/LPG

2 Minyak tanah

3 Kayu bakar

4 Lainnya (batu bara, arang, dll)

Tabel 2.8 Luas Ladang/Kebun yang Dibakar Menurut Desa/Kelurahan di Kecamatan Muara Kemumu Tahun 2008

Kode	Nama Desa/Kelurahan	Luas lahan dibakar (Ha)
(1)	(2)	(3)
001	Limbur Baru	-
002	Batu Kalung	-
003	Sosokan Baru	5
004	Sosokan Taba	20
005	Batu Bandung	25
006	Talang Tige	25
007	Renah Kurung	15
008	Warung Pojok	20
009	Pematang Danau Air Les	10
010	Air Punggur	15
	Jumlah	135

Tabel 2.9 Keberadaan Tempat Pembuangan Sampah Sementara (TPS) dan Pembuangan Sampah Penduduk di Kecamatan Muara Kemumu Tahun 2008

Kode	Nama Desa/Kelurahan	TPS ^{*)}	Tempat Buang Sampah ^{**)}
(1)	(2)	(3)	(4)
001	Limbur Baru	2	4
002	Batu Kalung	2	4
003	Sosokan Baru	2	4
004	Sosokan Taba	2	2
005	Batu Bandung	2	2
006	Talang Tige	2	2
007	Renah Kurung	2	2
008	Warung Pojok	2	2
009	Pematang Danau Air Les	2	4
010	Air Punggur	2	4

^{*)} Keterangan kolom 3 :

1 Ada

2 Tidak Ada

^{**)} Keterangan kolom 4 :

1 Tempat sampah, kemudian diangkut

2 Dalam Lubang/dibakar

3 Sungai

4 Lainnya

Tabel 2.10 Tempat Buang Air Besar Sebagian Besar Keluarga di Kecamatan Muara Kemumu Tahun 2008

Kode	Nama Desa/Kelurahan	Tempat BAB ^{*)}
(1)	(2)	(3)
001	Limbur Baru	4
002	Batu Kalung	1
003	Sosokan Baru	4
004	Sosokan Taba	1
005	Batu Bandung	1
006	Talang Tige	1
007	Renah Kurung	1
008	Warung Pojok	1
009	Pematang Danau Air Les	4
010	Air Punggur	1

^{*)} Keterangan :

- 1 Jamban Sendiri
- 2 Jamban Bersama
- 3 Jamban Umum
- 4 Bukan Jamban

Tabel 2.11 Keberadaan Sungai yang Melintas, Jumlah Keluarga dan Bangunan Rumah yang Tinggal di Tepi Sungai di Kecamatan Muara Kemumu Tahun 2008

Kode	Nama Desa/Kelurahan	Keberadaan Sungai ⁾	Jumlah Keluarga	Bangunan Rumah (Unit)
(1)	(2)	(3)	(4)	(5)
001	Limbur Baru	1	-	-
002	Batu Kalung	1	-	-
003	Sosokan Baru	1	2	2
004	Sosokan Taba	2	-	-
005	Batu Bandung	1	-	-
006	Talang Tige	2	-	-
007	Renah Kurung	2	-	-
008	Warung Pojok	1	-	-
009	Pematang Danau	2	-	-
	Air Les			
010	Air Punggur	1	-	-

⁾ Keterangan :

1 Ada

2 Tidak Ada

Tabel 2.12 Keberadaan Lokasi Penggalan Golongan C di Kecamatan Muara Kemumu Tahun 2008

Kode	Nama Desa/Kelurahan	Lokasi Galian C ^{*)}
(1)	(2)	(3)
001	Limbur Baru	1
002	Batu Kalung	2
003	Sosokan Baru	2
004	Sosokan Taba	2
005	Batu Bandung	2
006	Talang Tige	2
007	Renah Kurung	2
008	Warung Pojok	2
009	Pematang Danau Air Les	2
010	Air Punggur	2

^{*)} Keterangan :

1 Ada


2 Tidak Ada



BAB III
PENDIDIKAN DAN
KESEHATAN



<http://kebahiang.com/ps.go.id>



<http://kepahiangkab.bps.go.id>

Tabel 3.1 Banyaknya Sekolah Negeri Menurut Desa/Kelurahan di Kecamatan Muara Kemumu Tahun 2008

Kode	Nama Desa/Kelurahan	TK	SD	SLTP
(1)	(2)	(3)	(4)	(5)
001	Limbur Baru	-	1	-
002	Batu Kalung	-	1	1
003	Sosokan Baru	-	-	-
004	Sosokan Taba	-	-	-
005	Batu Bandung	-	3	1
006	Talang Tige	-	1	-
007	Renah Kurung	-	1	1
008	Warung Pojok	-	-	-
009	Pematang Danau Air Les	-	-	-
010	Air Punggur	-	-	-
Jumlah		-	7	3

Lanjutan Tabel 3.1

Kode	Nama Desa/Kelurahan	SLTA	Akademi/PT	SLB
(1)	(2)	(6)	(7)	(8)
001	Limbur Baru	-	-	-
002	Batu Kalung	-	-	-
003	Sosokan Baru	-	-	-
004	Sosokan Taba	-	-	-
005	Batu Bandung	-	-	-
006	Talang Tige	-	-	-
007	Renah Kurung	-	-	-
008	Warung Pojok	-	-	-
009	Pematang Danau	-	-	-
	Air Les			
010	Air Punggur	-	-	-
	Jumlah	-	-	-

KECAMATAN MUARA KEMUMU DALAM ANGKA 2008

Tabel 3.2 Banyaknya Sekolah Swasta Negeri di Desa/Kelurahan Muara di Kecamatan Muara Kemumu Tahun 2008

Kode	Nama Desa/Kelurahan	TK	SD	SLTP
(1)	(2)	(3)	(4)	(5)
001	Limbur Baru	-	-	-
002	Batu Kalung	-	-	-
003	Sosokan Baru	-	-	-
004	Sosokan Taba	1	-	-
005	Batu Bandung	-	1	1
006	Talang Tige	-	-	-
007	Renah Kurung	-	-	-
008	Warung Pojok	-	-	-
009	Pematang Danau Air Les	-	-	-
010	Air Punggur	-	-	-
Jumlah		1	1	1

Lanjutan Tabel 3.2

Kode	Nama Desa/Kelurahan	SLTA	Akademi/ PT	SLB
(1)	(2)	(6)	(7)	(8)
001	Limbur Baru	-	-	-
002	Batu Kalung	-	-	-
003	Sosokan Baru	-	-	-
004	Sosokan Taba	-	-	-
005	Batu Bandung	-	-	-
006	Talang Tige	-	-	-
007	Renah Kurung	-	-	-
008	Warung Pojok	-	-	-
009	Pematang Danau Air Les	-	-	-
010	Air Punggur	-	-	-
	Jumlah	-	-	-

Tabel 3.3 Keberadaan Sarana Kesehatan di Kecamatan Muara Kemumu Tahun 2008

Kode	Nama Desa/Kelurahan	Rumah Sakit*)	Rumah Bersalin*)	Poliklinik*)	Puskesmas*)
(1)	(2)	(3)	(4)	(5)	(6)
001	Limbur Baru	2	2	2	2
002	Batu Kalung	2	2	2	2
003	Sosokan Baru	2	2	2	2
004	Sosokan Taba	2	2	2	2
005	Batu Bandung	2	2	2	1
006	Talang Tige	2	2	2	2
007	Renah Kurung	2	2	2	2
008	Warung Pojok	2	2	2	2
009	Pematang Danau	2	2	2	2
	Air Les				
010	Air Punggur	2	2	2	2

Lanjutan Tabel 3.3

Kode	Nama Desa/Kelurahan	Puskesmas Pembantu ^{*)}	Praktek Dokter ^{*)}	Praktek Bidan ^{*)}
(1)	(2)	(7)	(8)	(9)
001	Limbur Baru	2	2	1
002	Batu Kalung	1	2	1
003	Sosokan Baru	2	2	1
004	Sosokan Taba	2	2	2
005	Batu Bandung	2	2	2
006	Talang Tige	1	2	2
007	Renah Kurung	1	2	2
008	Warung Pojok	2	2	2
009	Pematang Danau	2	2	2
	Air Les			
010	Air Punggur	2	2	2

^{*)} Keterangan :

1 Ada

2 Tidak Ada

Tabel 3.4 Banyaknya Sarana Kesehatan Menurut Desa/Kelurahan di Kecamatan Muara Kemumu Tahun 2008

Kode	Nama Desa/Kelurahan	Poskesdes	Polindes	Posyandu	Apotek	Toko Obat
(1)	(2)	(3)	(4)	(5)	(6)	(7)
001	Limbur Baru	1	-	1	-	-
002	Batu Kalung	-	1	1	-	-
003	Sosokan Baru	-	-	1	-	-
004	Sosokan Taba	-	-	1	-	-
005	Batu Bandung	-	-	1	-	-
006	Talang Tige	-	-	1	-	-
007	Renah Kurung	-	-	1	-	-
008	Warung Pojok	-	-	-	-	-
009	Pematang	-	-	-	-	-
	Danau Air Les					
010	Air Punggur	-	-	-	-	-
	Jumlah	1	1	7	-	-

Tabel 3.5 Banyaknya Tenaga Kesehatan Menurut Desa/Kelurahan di Kecamatan Muara Kemumu Tahun 2008

Kode	Nama Desa/Kelurahan	Dokter	Dokter Gigi	Bidan	Mantri Kesehatan	Dukun Bayi
(1)	(2)	(3)	(4)	(5)	(6)	(7)
001	Limbur Baru	-	-	1	-	2
002	Batu Kalung	-	-	1	-	4
003	Sosokan Baru	-	-	1	-	-
004	Sosokan Taba	-	-	-	-	10
005	Batu Bandung	-	-	4	1	20
006	Talang Tige	-	-	1	-	5
007	Renah Kurung	-	-	2	-	7
008	Warung Pojok	-	-	-	-	5
009	Pematang Danau	-	-	-	-	-
	Air Les					
010	Air Punggur	-	-	-	-	4
	Jumlah	-	-	10	1	53

Tabel 3.6 Banyaknya Tempat Ibadah Menurut Desa/Kelurahan di Kecamatan Muara Kemumu Tahun 2008

Kode	Nama Desa/Kelurahan	Masjid	Surau	Gereja Kristen
(1)	(2)	(3)	(4)	(5)
001	Limbur Baru	1	-	-
002	Batu Kalung	1	1	-
003	Sosokan Baru	1	1	-
004	Sosokan Taba	1	-	-
005	Batu Bandung	6	-	-
006	Talang Tige	1	-	-
007	Renah Kurung	1	-	-
008	Warung Pojok	1	-	-
009	Pematang Danau Air Les	1	-	-
010	Air Punggur	1	-	-
Jumlah		15	2	-

Lanjutan Tabel 3.8


Kode	Nama Desa/Kelurahan	Gereja Katolik	Pura	Vihara/ Klenteng
(1)	(2)	(6)	(7)	(8)
001	Limbur Baru	-	-	-
002	Batu Kalung	-	-	-
003	Sosokan Baru	-	-	-
004	Sosokan Taba	-	-	-
005	Batu Bandung	-	-	-
006	Talang Tige	-	-	-
007	Renah Kurung	-	-	-
008	Warung Pojok	-	-	-
009	Pematang Danau Air Les	-	-	-
010	Air Punggur	-	-	-
Jumlah		-	-	-



BAB IV KOMUNIKASI



<http://kebahiangkampus.go.id>



<http://kepahiangkab.bps.go.id>

Tabel 4.1 Keberadaan Sarana Komunikasi di Kecamatan Muara Kemumu Tahun 2008

Kode	Nama Desa/Kelurahan	Telepon Umum ^{*)}	Wartel ^{*)}	Warnet ^{*)}	Kantor Pos ^{*)}	Pos Keliling ^{*)}
(1)	(2)	(3)	(4)	(5)	(6)	(7)
001	Limbur Baru	2	2	2	2	2
002	Batu Kalung	2	2	2	2	2
003	Sosokan Baru	2	2	2	2	2
004	Sosokan Taba	2	2	2	2	2
005	Batu Bandung	2	2	2	2	2
006	Talang Tige	2	2	2	2	2
007	Renah Kurung	2	2	2	2	2
008	Warung Pojok	2	2	2	2	2
009	Pematang Danau	2	2	2	2	2
	Air Les					
010	Air Punggur	2	2	2	2	2

^{*)} Keterangan :

1 Ada

2 Tidak Ada

Tabel 4.2 Banyaknya Keluarga Pelanggan Telepon Kabel Menurut Desa/Kelurahan di Kecamatan Muara Kemumu Tahun 2008


Kode	Nama Desa/Kelurahan	Pelanggan Telepon Kabel
(1)	(2)	(3)
001	Limbur Baru	-
002	Batu Kalung	-
003	Sosokan Baru	-
004	Sosokan Taba	-
005	Batu Bandung	-
006	Talang Tige	-
007	Renah Kurung	-
008	Warung Pojok	-
009	Pematang Danau Air Les	-
010	Air Punggur	-
	Jumlah	-



BAB V PENGUNAAN LAHAN DAN EKONOMI



<http://kebahiang.com/pbps.go.id>



<http://kepahiangkab.bps.go.id>

Tabel 5.1 Luas Desa/Kelurahan
di Kecamatan Muara Kemumu
Tahun 2008

Kode	Nama Desa/Kelurahan	Luas Desa (Ha)
(1)	(2)	(3)
001	Limbur Baru	21
002	Batu Kalung	387
003	Sosokan Baru	58
004	Sosokan Taba	1.060
005	Batu Bandung	2.062
006	Talang Tige	736
007	Renah Kurung	1.060
008	Warung Pojok	1.031
009	Pematang Danau Air Les	1.178
010	Air Punggur	1.914
	Jumlah	9.507

Tabel 5.2 Luas Struktur Penggunaan Lahan Menurut Desa/Kelurahan (Ha) di Kecamatan Muara Kemumu Tahun 2008

Kode	Nama Desa/Kelurahan	Lahan Sawah	Lahan Bukan Sawah	Lahan Nonpertanian
(1)	(2)	(3)	(4)	(5)
001	Limbur Baru	-	18	3
002	Batu Kalung	9	354	24
003	Sosokan Baru	3	45	10
004	Sosokan Taba	7	15	1.038
005	Batu Bandung	15	1.473	574
006	Talang Tige	-	721	15
007	Renah Kurung	-	1.031	29
008	Warung Pojok	29	884	118
009	Pematang Danau	-	1.060	118
	Air Les			
010	Air Punggur	-	1.472	442
	Jumlah	63	7.073	2.371

Tabel 5.3 Banyaknya Kios Sarana Produksi Pertanian Menurut Desa/Kelurahan di Kecamatan Muara Kemumu Tahun 2008

Kode	Nama Desa/Kelurahan	Milik KUD	Milik Non-KUD
(1)	(2)	(3)	(4)
001	Limbur Baru	-	-
002	Batu Kalung	-	-
003	Sosokan Baru	-	-
004	Sosokan Taba	1	-
005	Batu Bandung	-	-
006	Talang Tige	-	-
007	Renah Kurung	-	-
008	Warung Pojok	-	-
009	Pematang Danau Air Les	-	-
010	Air Punggur	-	-
	Jumlah	1	-

Tabel 5.4 Banyaknya Koperasi Menurut Desa/Kelurahan dan Jenisnya di Kecamatan Muara Kemumu Tahun 2008

Kode	Nama Desa/Kelurahan	KUD	Kopinkra	Simpan Pinjam	Non-KUD
(1)	(2)	(3)	(4)	(5)	(6)
001	Limbur Baru	-	-	-	-
002	Batu Kalung	-	-	-	-
003	Sosokan Baru	-	-	-	-
004	Sosokan Taba	1	-	-	-
005	Batu Bandung	-	-	-	-
006	Talang Tige	-	-	-	-
007	Renah Kurung	-	-	-	-
008	Warung Pojok	-	-	-	-
009	Pematang Danau	-	-	-	-
	Air Les				
010	Air Punggur	-	-	-	-
	Jumlah	1	-	-	-

Tabel 5.5 Banyaknya Industri Kecil dan Kerajinan Rumah Tangga Menurut Desa/Kelurahan di Kecamatan Muara Kemumu Tahun 2008

Kode	Nama Desa/Kelurahan	Kulit	Kayu	Logam	Anyaman
(1)	(2)	(3)	(4)	(5)	(6)
001	Limbur Baru	-	-	-	1
002	Batu Kalung	-	-	-	-
003	Sosokan Baru	-	-	-	-
004	Sosokan Taba	-	-	-	-
005	Batu Bandung	-	-	-	-
006	Talang Tige	-	-	-	-
007	Renah Kurung	-	-	-	-
008	Warung Pojok	-	-	-	-
009	Pematang Danau	-	-	-	-
	Air Les				
010	Air Punggur	-	-	-	-
	Jumlah	-	-	-	1

Lanjutan Tabel 5.5

Kode	Nama Desa/Kelurahan	Gerabah/ Keramik	Kain/ Tenun	Makanan	Lainnya
(1)	(2)	(7)	(8)	(9)	(10)
001	Limbur Baru	-	-	-	-
002	Batu Kalung	-	-	-	-
003	Sosokan Baru	-	-	-	-
004	Sosokan Taba	-	-	-	-
005	Batu Bandung	-	-	-	-
006	Talang Tige	-	-	-	-
007	Renah Kurung	-	-	-	-
008	Warung Pojok	-	-	-	-
009	Pematang Danau	-	-	-	-
	Air Les				
010	Air Punggur	-	-	-	-
	Jumlah	-	-	-	-

Tabel 5.6 Keberadaan Pertokoan dan Pasar Permanen/Semipermanen di Kecamatan Muara Kemumu Tahun 2008

Kode	Nama Desa/Kelurahan	Pertokoan ^{*)}	Pasar Permanen/Semi permanen ^{*)}
(1)	(2)	(3)	(4)
001	Limbur Baru	2	2
002	Batu Kalung	2	2
003	Sosokan Baru	2	2
004	Sosokan Taba	2	1
005	Batu Bandung	2	1
006	Talang Tige	2	2
007	Renah Kurung	2	2
008	Warung Pojok	2	2
009	Pematang Danau Air Les	2	2
010	Air Punggur	2	2

^{*)} Keterangan :

1 Ada

2 Tidak Ada

Tabel 5.7 Banyaknya Pasar Menurut Desa/Kelurahan di Kecamatan Muara Kemumu Tahun 2008

Kode	Nama Desa/Kelurahan	Pasar Tidak Permanen	Mini Market	Toko Kelontong
(1)	(2)	(3)	(4)	(5)
001	Limbur Baru	-	-	3
002	Batu Kalung	-	-	4
003	Sosokan Baru	-	-	3
004	Sosokan Taba	-	-	4
005	Batu Bandung	-	-	110
006	Talang Tige	-	-	3
007	Renah Kurung	-	-	30
008	Warung Pojok	-	-	3
009	Pematang Danau	-	-	-
	Air Les			
010	Air Punggur	-	-	-
	Jumlah	-	-	160

Tabel 5.8 Banyaknya Restoran dan Kedai Makanan Menurut Desa/Kelurahan di Kecamatan Muara Kemumu Tahun 2008

Kode	Nama Desa/Kelurahan	Restoran	Kedai Makanan
(1)	(2)	(3)	(4)
001	Limbur Baru	-	2
002	Batu Kalung	-	2
003	Sosokan Baru	-	2
004	Sosokan Taba	-	1
005	Batu Bandung	-	5
006	Talang Tige	-	1
007	Renah Kurung	1	10
008	Warung Pojok	-	1
009	Pematang Danau Air Les	-	-
010	Air Punggur	-	-
Jumlah		1	24

Tabel 5.9 Banyaknya Hotel dan Penginapan Menurut Desa/Kelurahan di Kecamatan Muara Kemumu Tahun 2008


Kode	Nama Desa/Kelurahan	Hotel	Penginapan
(1)	(2)	(3)	(4)
001	Limbur Baru	-	-
002	Batu Kalung	-	-
003	Sosokan Baru	-	-
004	Sosokan Taba	-	-
005	Batu Bandung	-	-
006	Talang Tige	-	-
007	Renah Kurung	-	-
008	Warung Pojok	-	-
009	Pematang Danau Air Les	-	-
010	Air Punggur	-	-
	Jumlah	-	-



BAB VI KEAMANAN



<http://kebahiangkambps.go.id>



<http://kepahiangkab.bps.go.id>

Tabel 6.1 Jenis Kejahatan Terbanyak Menurut Desa/Kelurahan di Kecamatan Muara Kemumu Tahun 2008

Kode	Nama Desa/Kelurahan	Jenis Kejahatan ^{*)}
(1)	(2)	(3)
001	Limbur Baru	-
002	Batu Kalung	-
003	Sosokan Baru	-
004	Sosokan Taba	1
005	Batu Bandung	1
006	Talang Tige	-
007	Renah Kurung	1
008	Warung Pojok	-
009	Pematang Danau Air Les	-
010	Air Punggur	1

^{*)} Keterangan :

1 Pencurian

2 Perampokan

3 Penyalahgunaan narkoba

4 Pembunuhan

Tabel 6.2 Keberadaan Sarana Keamanan Lingkungan (Poskamling) di Kecamatan Muara Kemumu Tahun 2008

Kode	Nama Desa/Kelurahan	Sarana Pos Kamling ^{*)}
(1)	(2)	(3)
001	Limbur Baru	1
002	Batu Kalung	2
003	Sosokan Baru	1
004	Sosokan Taba	1
005	Batu Bandung	1
006	Talang Tige	1
007	Renah Kurung	2
008	Warung Pojok	2
009	Pematang Danau Air Les	1
010	Air Punggur	2

**) Keterangan :*

1 Ada

2 Tidak Ada

Tabel 6.3 Keberadaan Agen TKW di Kecamatan Muara Kemumu Tahun 2008

Kode	Nama Desa/Kelurahan	Agen TKW ^{*)}
(1)	(2)	(3)
001	Limbur Baru	2
002	Batu Kalung	2
003	Sosokan Baru	2
004	Sosokan Taba	2
005	Batu Bandung	2
006	Talang Tige	2
007	Renah Kurung	2
008	Warung Pojok	2
009	Pematang Danau Air Les	2
010	Air Punggur	2

**) Keterangan :*

1 Ada

2 Tidak Ada

Tabel 6.4 Keberadaan Lokalisasi/Lokasi Prostitusi di Kecamatan Muara Kemumu Tahun 2008

Kode	Nama Desa/Kelurahan	Lokalisasi ^{*)}
(1)	(2)	(3)
001	Limbur Baru	2
002	Batu Kalung	2
003	Sosokan Baru	2
004	Sosokan Taba	2
005	Batu Bandung	2
006	Talang Tige	2
007	Renah Kurung	2
008	Warung Pojok	2
009	Pematang Danau Air Les	2
010	Air Punggur	2

**) Keterangan :*

1 Ada


2 Tidak Ada



BAB VII KEPENDUDUKAN DAN PERUMAHAN



<http://kebahiang.com/ps.go.id>



<http://kepahiangkab.bps.go.id>

Tabel 7.1 Banyaknya Kejadian Kelahiran dan Kematian yang Dilaporkan oleh Penduduk dan atau Dicatat oleh Aparat Desa/Kelurahan di Kecamatan Muara Kemumu Tahun 2008

Kode	Nama Desa/Kelurahan	Kelahiran		Kematian	
		Laki-laki	Perempuan	Laki-laki	Perempuan
(1)	(2)	(3)	(4)	(5)	(6)
001	Limbur Baru	2	2	1	-
002	Batu Kalung	14	15	5	1
003	Sosokan Baru	2	2	1	1
004	Sosokan Taba	-	-	-	-
005	Batu Bandung	-	-	-	-
006	Talang Tige	-	-	-	-
007	Renah Kurung	-	-	-	-
008	Warung Pojok	-	-	-	-
009	Pematang Danau	-	-	-	-
	Air Les				
010	Air Punggur	-	-	-	-
	Jumlah	18	19	7	2

Tabel 7.2 Banyaknya Perpindahan Penduduk Menurut Desa/Kelurahan di Kecamatan Muara Kemumu Tahun 2008

Kode	Nama Desa/Kelurahan	Laki-laki	Perempuan
(1)	(2)	(3)	(4)
001	Limbur Baru	8	-
002	Batu Kalung	-	-
003	Sosokan Baru	2	-
004	Sosokan Taba	65	40
005	Batu Bandung	-	-
006	Talang Tige	-	-
007	Renah Kurung	-	-
008	Warung Pojok	-	-
009	Pematang Danau Air Les	-	-
010	Air Punggur	-	-
	Jumlah	75	40

Tabel 7.3 Banyaknya Bangunan Rumah Menurut Desa/Kelurahan dan Kualitas Bangunannya di Kecamatan Muara Kemumu Tahun 2008

Kode	Nama Desa/Kelurahan	Permanen	Semi Permanen	Tidak Permanen
(1)	(2)	(3)	(4)	(6)
001	Limbur Baru	83	83	24
002	Batu Kalung	50	62	400
003	Sosokan Baru	25	125	165
004	Sosokan Taba	325	350	130
005	Batu Bandung	570	1.060	500
006	Talang Tige	50	40	150
007	Renah Kurung	20	80	197
008	Warung Pojok	30	65	70
009	Pematang Danau	10	15	75
	Air Les			
010	Air Punggur	12	15	190
	Jumlah	1.175	1.895	1.901