

Katalog BPS: 1102001.3305091

# KECAMATAN PEJAGOAN DALAM ANGKA 2015



**Badan Pusat Statistik  
Kabupaten Kebumen**

KECAMATAN PEJAGOAN

DALAM ANGKA

2015

<https://kebumenkab.bps.go.id>  
<http://kebumenkab.bps.go.id>

**KECAMATAN PEJAGOAN DALAM ANGKA**

**TAHUN 2015**

Katalog BPS : 1102001.3305130

Nomor Katalog : 3305.1249

Ukuran Buku : 14,8 Cm x 21 Cm

Jumlah Halaman : 74

Naskah

Mitra Koordinator Statistik Kecamatan Pejagoan

Gambar Kulit : Kantor Kecamatan Pejagoan

Mitra Koordinator Statistik Kecamatan Pejagoan

Diterbitkan Oleh : BPS Kabupaten Kebumen

BPS Kabupaten Kebumen

Boleh Dikutip Dengan Menyebutkan Sumbernya



## **CAMAT PEJAGOAN** **SAMBUTAN**

Assalamualaikum Wr. Wb.

Dengan memanjatkan puji dan syukur kehadiran Allah SWT saya menyambut baik atas diterbitkannya buku **KECAMATAN PEJAGOAN DALAM ANGKA TAHUN 2014/2015**. Buku ini merupakan salah satu sumber informasi dalam penyusunan perencanaan dan kebijakan pembangunan di Kecamatan Pejagoan.

Melalui buku ini disamping dapat diketahui berbagai potensi sumber daya alam dan sumber daya manusia serta berbagai keberhasilan pembangunan juga dapat diketahui berbagai kekurangan yang merupakan tanggungjawab kita untuk membenahinya.

Semoga buku ini dapat bermanfaat, baik secara langsung maupun tidak langsung demi kelancaran pembangunan disegala bidang.

Wassamualaikum Wr. Wb.

**Pejagoan, Oktober 2015**

**Camat Pejagoan**

**Drs. H WAHIB TAMAM, MSi**

**Pembina**

**NIP. 19651207199203 1 007**

## **KATA PENGANTAR**

Dengan mengucapkan syukur kehadirat Allah SWT, penyusunan Buku **KECAMATAN PEJAGOAN DALAM ANGKA TAHUN 2014/2015** dapat diselesaikan. Sebagaimana halnya dengan publikasi tahun yang lalu, data statistik yang tersaji dala buku ini adalah hasil kerjasama dengan Dinas/Instansi terkait di Kecamatan Pejagoan.

Buku ini memuat berbagai informasi/data tentang data geografi, pemerintahan, penduduk, sosial ekonomi dan lain-lain yang dapat membantu dalam rangka penyusunan perencanaan pembangunan dan pengambilan keputusan.

Pada kesempatan ini kami mengucapkan banyak terima kasih yang sebesar-besarnya, pertama kepada Camat Pejagoan atas segala dukungan dan bimbingan yang diberikan hingga buku ini bisa terwujud. Kedua, kami ucapkan terima kasih kepada semua pihak yang telah membantu memberikan data dan informasi yang diperlukan dalam penyusunan buku ini.

Kami menyadari bahwa buku ini masih jauh dari sempurna dan belum sepenuhnya bisa memenuhi semua kebutuhan data, namun diharapkan bahwa buku ini bisa memberikan kontribusi yang positif bagi semua pihak, khususnya yang berkaitan dengan kegiatan perencanaan pembangunan.

**Pejagoan, Oktober 2015**

**Mitra KSK Kecamatan  
Pejagoan,**

**ADE HERMAWAN**

## DAFTAR ISI

	Halaman
Sambutan Camat	i
Kata Pengantar	ii
Daftar Isi	iii-vi
Daftar Grafik	vii

### BAB I. KEADAAN GEOGRAFI

1.1 Letak dan Geografis Kecamatan Pejagoan .....	2
1.2 Luas Wilayah Kecamatan Pejagoan Menurut Tanah Sawah Dan Tanah Kering Per Desa Tahun 2014.....	3
1.3 Persentase Luas Tanah Sawah Dan Tanah Kering Terhadap Luas Desa Dan Terhadap Total Luas Tanah Sawah Dan Tanah Kering Di Kecamatan Pejagoan .....	4
1.4 Luas Lahan Sawah Dirinci Menurut Desa, Jenis Irigasi Dan Frekuensi Tanam Dalam Setahun Tahun 2014 .....	5-6
1.5 Luas Lahan Kering Di Kecamatan Pejagoan Dirinci Menurut Desa Dan Peruntukannya Tahun 2014 .....	7-8
1.6 Letak Geografis, Topografi Wilayah dan Ketinggian Dpl Kecamatan Pejagoan .....	9
1.7 Keberadaan Sungai Yang Melintasi Desa Serta Penggunaan Air Sungai Dirinci Menurut Desa .....	10
1.8 Jarak Dari Kantor Desa Ke Kantor Kecamatan Dan Ke Kabupaten .....	11

### BAB II. PEMERINTAHAN

2.1 Kode Desa, Status Pemerintahan Dan Nama SLS Di Kecamatan Pejagoan Dirinci Per Desa .....	16
2.2 Luas Desa/Kelurahan, Banyaknya Kepala Keluarga Dan Penduduk Di Kecamatan Pejagoan Tahun 2014 ...	17
2.3 Banyaknya RT, RW Dan Dusun Di Kecamatan Pejagoan Tahun 2014.....	18
2.4 Daftar Nama Kepala Desa, Pendidikan Dan Jenis Kelamin Di Kecamatan Pejagoan Dirinci Per Desa .....	19
2.5 Banyaknya Perangkat Desa Dirinci Menurut Jabatan Dirinci Per Desa .....	20

2.6 Banyaknya Perangkat Desa Menurut Pendidikan Yang Ditamatkan Dirinci Per Desa .....	21
2.7 Banyaknya Anggota Hansip Di Kecamatan Pejagoan Tahun 2014 Dirinci Per Desa .....	22
2.8 Luas Tanah Bengkok Dan Tanah Kas Desa Di Kecamatan Pejagoan Tahun 2014.....	23

### **BAB III. PENDUDUKAN DAN TENEGA KERJA**

3.1 Jumlah Penduduk Kecamatan Pejagoan Tahun 2014 Menurut Jenis Kelamin Dirinci Per Desa .....	26
3.2 Pertumbuhan Penduduk Kecamatan Pejagoan Tahun 2013 - 2014 Dirinci Per Desa .....	27
3.3 Luas Wilayah, Jumlah Penduduk Dan Kepadatan Penduduk Tahun 2014 Dirinci Per Desa .....	28
3.4 Kepadatan Penduduk Per (Km 2) Menurut Jenis Kelamin Dirinci Per Desa .....	29
3.5 Jumlah Penduduk Menurut Jenis Kelamin Dan Sex Ratio Tahun 2014 Dirinci Per Desa .....	30
3.6 Jumlah Penduduk Menurut Jenis Kelamin Dan Persebaran Tahun 2014 Dirinci Per Desa .....	31
3.7 Rata-Rata Anggota Rumah Tangga Dirinci Menurut Jumlah Penduduk Tahun 2014 Per Desa .....	32
3.8 Rata-Rata Rumah Tangga Per RW Dan RT Dirinci Per Desa .....	33
3.9 Banyaknya Penduduk Laki-Laki Dan Perempuan Dirinci Menurut Kelompok Umur .....	34
3.10 Banyaknya Penduduk Menurut Kelompok Umur Dirinci Per Desa .....	35-38
3.11 Penduduk Menurut Usia Produktif Dan Usia Tidak Produktif Tahun 2014 Dirinci Per Desa .....	39
3.12 Banyaknya Penduduk Menurut Usia Sekolah Tahun 2014 Dirinci Per Desa .....	40

## **BAB IV. SOSIAL**

### **4.1 Pendidikan**

4.1.1 Banyaknya SD Dan Nama SD Dirinci Per Desa .....	44
4.1.2 Banyaknya Siswa SD Dirinci Menurut Kelas Dan Menurut Jenis Kelamin .....	45-46
4.1.3 Banyaknya Siswa SD Dirinci Menurut Agama Yang Dianut .....	47-48
4.1.4 Banyaknya Siswa SD Dirinci Menurut Kelompok Umur .	49-51
4.1.5 Banyaknya Luas Lahan Dan Luas Bangunan Dirinci Menurut Sekolah .....	52
4.1.6 Banyaknya Karyawan Dirinci Menurut Status Pekerjaan Di Lingkungan Sekolah Dasar .....	53-55
4.1.7 Banyaknya Siswa Sekolah Dasar Swasta .....	56
4.1.8 Banyaknya Karyawan Dirinci Menurut Status Pekerjaan Di	57

### **4.2 Kesehatan**

4.2.1 Banyaknya Sarana Kesehatan Dirinci Per Desa .....	58-60
4.2.2 Banyaknya Peserta KB Menurut Metode Kontrasepsi Yang Dipakai Dirinci Per Desa .....	61-62
4.2.3 Banyaknya Bukan Peserta KB 2014 Kecamatan Pejagoan Dirinci Per Desa .....	63

### **4.3 Agama**

4.3.1 Banyaknya Penduduk Menurut Agama Yang Di Anut Dirinci Per Desa .....	64
4.3.2 Banyaknya Sarana Tempat Ibadah Dirinci Per Desa .....	65
4.3.3 Banyaknya Kejadian Nikah Talak Cerai Dan Rujuk Dirinci Per Desa Di Kecamatan Pejagoan .....	66
4.3.4 Banyaknya Pondok Pesantren, Santri, Guru/Ustadz Di Kecamatan Pejagoan Tahun 2014 .....	67



## **BAB V. PERTANIAN**

5.1 Banyaknya Keluarga Tani Menurut Penguasaan Lahan dan Buruh Tani Dirinci Per Desa .....	72
5.2 Banyaknya Kelompok Tani Menurut Jenisnya Dirinci Per Desa .....	73
5.3 Banyaknya Populasi Ternak Besar Dan Ternak Kecil Menurut Jenisnya Dirinci Per Desa .....	74
5.4 Banyaknya Populasi Unggas Menurut Jenisnya Dirinci Per Desa .....	75
5.5 Banyaknya Peralatan Pertanian (Alsintan) Menurut Pemiliknya Dirinci Per Desa .....	76

	Halaman
Grafik : 1.1 Luas Tanah Sawah Dan Tanah Kering .....	12
Grafik : 1.2 Persentase Luas Tanah Sawah dan Tanah Kering .	12
Grafik : 1.3 Luas Tanah Menurut Peruntukannya .....	13
Grafik : 1.4 Keunggulan DPL .....	13
Grafik : 3.1. Jumlah Penduduk Menurut Jenis Kelamin .....	41
Grafik : 3.2. Jumlah Penduduk Menurut Kelompok Umur .....	41
Grafik : 3.3. Banyaknya Penduduk Menurut Usia Sekolah .....	42
Grafik : 3.4. Persentase Usia Produktif dan Usia Tidak Produktif	42
Grafik : 4.1.1 Jumlah Murid SD Menurut Jenis Kelamin .....	65
Grafik : 4.2.1 Banyaknya KB Menurut Jenisnya .....	68
Grafik : 4.2.2 Banyaknya Bukan Peserta KB Tahun 2014 .....	68
Grafik : 4.3.1 Jumlah Penduduk Menurut Agama .....	69
Grafik : 4.3.2 Banyaknya Kejadian NTCR .....	69

## **BAB I**

### **LETAK DAN GEOGRAFIS WILAYAH**

Kecamatan Pejagoan merupakan salah satu kecamatan di Kabupaten Kebumen yang terletak diantara lima kecamatan, yaitu sebelah barat berbatasan langsung dengan Kecamatan Sruweng, sebelah selatan berbatasan dengan Kecamatan Klirong, sebelah timur berbatasan dengan Kecamatan Kebumen dan Kecamatan Karang Sambung sementara sebelah utara berbatasan dengan Kecamatan Karanggayam.

Luas Kecamatan Pejagoan sebesar 3.458,00 Ha atau sama dengan 34,58 Km<sup>2</sup>. Luas tanah sawah sebesar 707,00 Ha atau sebesar 20,44% dari seluruh luas wilayah Kecamatan Pejagoan, sementara sisa luas wilayahnya adalah berupa tanah kering sebesar 79,56% dari luas wilayah Kecamatan Pejagoan seluruhnya yaitu seluas 2.751,00 Ha.

Luas Sawah terbagi menjadi tiga sub yaitu irigasi teknis sebesar 37,76%, irigasi setengah teknis 21,07% dan selebihnya adalah irigasi sederhana dan sawah tadah hujan 41,17%.

**Tabel 1.1**  
**LETAK DAN GEOGRAFIS WILAYAH**  
**KECAMATAN PEJAGOAN**

**1. BATAS WILAYAH**

- Sebelah Utara : Kecamatan Karanggayam
- Sebelah Timur : Kecamatan Kebumen  
Kecamatan Karangsembung
- Sebelah Selatan : Kecamatan Klirong
- Sebelah Barat : Kecamatan Sruweng

**2. LUAS WILAYAH KECAMATAN PEJAGOAN**

3.458 Ha atau 34,58 Km<sup>2</sup>

**3. LUAS WILAYAH KECAMATAN PEJAGOAN MENURUT PENGGUNAANNYA**

- A. TANAH SAWAH : 707,00 Ha**
- 1. Irigasi Tehnis : 267,00 Ha
  - 2. Irigasi Setengah Tehnis : 149,00 Ha
  - 3. Irigasi Sederhana PU : 37,00 Ha
  - 4. Irigasi Sederhana Non PU : 69 Ha
  - 5. Sawah Tadah Hujan : 185,00 Ha
- B. LAHAN KERING : 2.751,00 Ha**
- 1. Lahan untuk Pertanian : 1039,00 Ha
  - 2. Bukan untuk Pertanian : 1717,00 Ha

**Tabel : 1.2**  
**Luas Wilayah Kecamatan Pejagoan Menurut**  
**Tanah Sawah Dan Tanah Kering Per Desa**  
**2014**

Desa/Kelurahan	Luas (Ha)		Jumlah (Ha)
	Tanah Sawah	Tanah Kering	
(1)	(2)	(3)	(4)
<i>Jumlah Tahun 2012</i>	706	2753	3459
<i>Jumlah Tahun 2013</i>	707	2751	3458
<b>Jumlah</b>	<b>707,00</b>	<b>2.751,00</b>	<b>3.458,00</b>
1. Logede	59,00	61,30	120,30
2. Kuwayuhan	99,00	88,00	187,00
3. Kedawung	72,00	186,20	258,20
4. Pejagoan	7,00	129,00	136,00
5. Kebulusan	86,50	101,36	187,86
6. Aditirto	36,00	122,00	158,00
7. Karangpoh	10,20	128,80	139,00
8. Jemur	39,50	238,10	277,60
9. Prigi	10,80	199,20	210,00
10. Kebagoran	75,00	230,44	305,44
11. Pengaringan	18,00	134,60	152,60
12. Peniron	175,00	776,00	951,00
13. Watulawang	19,00	356	375,00

Sumber : UPTD DISTANAK Kec. Pejagoan

**Tabel : 1.3**  
**Persentase Luas Tanah Sawah Dan Tanah Kering Terhadap Luas Desa Dan Terhadap Total Luas Tanah Sawah Dan Tanah Kering Di Kecamatan Pejagoan 2014**

Desa/Kelurahan	% terhadap luas masing-masing desa/kelurahan			% terhadap luas tanah sawah dan tanah kering se kecamatan		
	Tanah Sawah	Tanah Kering	Jumlah	Tanah Sawah	Tanah Kering	Jumlah
(1)	(2)	(3)	(4)	(5)	(6)	(7)
<i>Jumlah Tahun 2012</i>	20	80	1300	66	100	10
<i>Jumlah Tahun 2013</i>	20	80	1300	66	100	10
<b>Jumlah</b>	20,45	79,55	1.300,00	66,48	100,00	10,20
1. Logede	49,04	50,96	100,00	8,35	2,23	3,48
2. Kuwayuhan	52,94	47,06	100,00	14,00	3,20	5,41
3. Kedawung	27,89	72,11	100,00	10,18	6,77	7,47
4. Pejagoan	5,15	94,85	100,00	0,99	4,69	3,93
5. Kebulusan	46,04	53,96	100,00	12,23	3,68	5,43
6. Aditirto	22,78	77,22	100,00	5,09	4,43	4,57
7. Karangpoh	7,34	92,66	100,00	1,44	4,68	4,02
8. Jemur	14,23	85,77	100,00	5,59	8,66	8,03
9. Prigi	5,14	94,86	100,00	1,53	7,24	6,07
10. Kebagoran	24,55	75,45	100,00	10,61	8,38	8,83
11. Pengaringan	11,80	88,20	100,00	2,55	4,89	4,41
12. Peniron	18,40	81,60	100,00	24,75	28,21	27,50
13. Watulawang	5,07	94,93	100,00	2,69	12,94	10,84

Sumber : UPTD DISTANAK Kec. Pejagoan

**Tabel : 1.4** Luas Lahan Sawah Dirinci Menurut Desa, Jenis Irigasi Dan Frekuensi Tanam Dalam Setahun 2014

Desa/Kelurahan	Irigasi Tehnis (Ha)			Irigasi 1/2 (Ha)		
	Tanam 1x per tahun	Tanam 2x per tahun	Jumlah	Tanam 1x per tahun	Tanam 2x per tahun	Jumlah
(1)	(2)	(3)	(4)	(5)	(6)	(7)
Jumlah Tahun 2012	0	267	267	0	145	145
Jumlah Tahun 2013	0	267	267	0	125	125
Jumlah	<b>0</b>	<b>267,00</b>	<b>267,00</b>	<b>-</b>	<b>125,00</b>	<b>125,00</b>
1. Logede	-	59,00	59,00	-	-	-
2. Kuwayuhan	-	90,00	90,00	-	6,00	6,00
3. Kedawung	-	45,00	45,00	-	-	-
4. Pejagoan	-	-	-	-	-	-
5. Kebulusan	-	65,00	65,00	-	21,50	21,50
6. Aditirto	-	8,00	8,00	-	18,00	18,00
7. Karangpoh	-	-	-	-	3,50	3,50
8. Jemur	-	-	-	-	-	-
9. Prigi	-	-	-	-	-	-
10. Kebagoran	-	-	-	-	-	-
11. Pengaringan	-	-	-	-	-	-
12. Peniron	-	-	-	-	76,00	76,00
13. Watulawang	-	-	-	-	-	-

Sumber : UPTD DISTANAK Kec. Pejagoan

Tabel : 1.4 (Lanjutan)

Desa/Kelurahan	Irigasi Sederhana (Ha)			Sawah Tadah Hujan (Ha)		
	Tanam 1x per tahun	Tanam 2x per tahun	Jumlah	Tanam 1x per tahun	Tanam 2x per tahun	Jumlah
(1)	(8)	(9)	(10)	(11)	(12)	(13)
<i>Jumlah Tahun 2012</i>	23	83	106	171	14	199
<i>Jumlah Tahun 2013</i>	23	83	106	171	14	199
<b>Jumlah</b>	<b>23,00</b>	<b>83,00</b>	<b>106,00</b>	<b>171,00</b>	<b>14,00</b>	<b>199,20</b>
1. Logede	-	-	-	-	-	-
2. Kuw ayuhan	-	3,00	3,00	-	-	-
3. Kedaw ung	-	27,00	27,00	-	-	-
4. Pejagoan	-	7,00	7,00	-	-	-
5. Kebulusan	-	-	-	-	-	-
6. Aditirto	-	10,00	10,00	-	-	-
7. Karangpoh	-	6,70	6,70	0,00	-	-
8. Jemur	-	26,30	26,30	0,00	13,20	13,20
9. Prigi	-	-	-	10,80	-	10,00
10. Kebagoran	8,00	3,00	11,00	63,20	0,80	64,00
11. Pengaringan	-	-	-	18,00	-	18,00
12. Peniron	15,00	-	15,00	60,00	-	75,00
13. Watulaw ang	-	-	-	19,00	-	19,00

Sumber : UPTD DISTANAK Kec. Pejagoan



**Tabel : 1.5 Luas Lahan Kering Di Kecamatan Pejagoan Dirinci Menurut Desa Dan Peruntukannya 2014**

Desa/Kelurahan	Peruntukan Lahan Kering (Ha)				
	Bangunan dan Pekarangan	Tegalan/ Kebun	Pengembangan	Tambak	Kolam
(1)	(2)	(3)	(4)	(5)	(6)
Jumlah Tahun 2012	1303	858	4	0	5
Jumlah Tahun 2013	1351,2	812	4	0	4
<b>Jumlah</b>	<b>1.323,40</b>	<b>812,30</b>	<b>4,00</b>	<b>-</b>	<b>4,32</b>
1. Logede	57,00	-	-	-	0,53
2. Kuwayuhan	76,00	-	2,00	-	0,65
3. Kedawung	119,80	32,90	-	-	0,53
4. Pejagoan	82,00	26,00	2,00	-	0,95
5. Kebulusan	83,50	3,00	-	-	1,25
6. Aditirto	111,00	2,00	-	-	0,05
7. Karangpoh	120,10	-	-	-	-
8. Jemur	87,00	140,40	-	-	0,06
9. Prigi	106,00	85,00	-	-	0,05
10. Kebagoran	47,00	177,00	-	-	0,10
11. Pengaringan	60,00	66,00	-	-	0,03
12. Peniron	302,00	200,00	-	-	0,12
13. Watulawang	72,00	80,00	-	-	-

Sumber : UPTD DISTANAK Kec. Pejagoan

Tabel : 1.5 (Lanjutan)

Desa/Kelurahan	Peruntukan Lahan Kering (Ha)					Jumlah
	Sementara Tidak Dusahakan	Tanaman Kayu-kayuan	Hutan Negara	Lainnya		
(1)	(7)	(8)	(9)	(10)	(11)	
Jumlah Tahun 2012	0	45	443	92	2725	
Jumlah Tahun 2013	0	45	443	92	2725	
<b>Jumlah</b>	-	<b>45,35</b>	<b>443,00</b>	<b>92,49</b>	<b>2.724,86</b>	
1. Logede	-	-	-	4,00	61,53	
2. Kuwayuhan	-	-	-	5,00	83,65	
3. Kedawung	-	-	-	29,00	182,23	
4. Pejagoan	-	1,25	-	13,00	125,20	
5. Kebulusan	-	-	-	3,00	90,75	
6. Aditirto	-	-	-	6,00	119,05	
7. Karangpoh	-	7,15	-	5,00	132,25	
8. Jemur	-	6,30	-	10,28	244,04	
9. Prigi	-	5,25	-	3,00	199,30	
10. Kebagoran	-	6,75	-	6,00	236,85	
11. Pengaringan	-	5,05	5,00	1,94	138,02	
12. Peniron	-	7,35	243,00	4,27	756,74	
13. Watulawang	-	6,25	195,00	2,00	355,25	

Sumber : UPTD DISTANAK Kec. Pejagoan

**Letak Geografis, Topografi Wilayah****Tabel : 1.6 Dan Ketinggian DPL Dirinci Per Desa**

Desa / Kelurahan	Letak Geografis	Topografi Wilayah	Ketinggian DPL
(1)	(2)	(3)	(4)
1. Logede	Bukan Pesisir	Dataran	30
2. Kuwayuhan	Bukan Pesisir	Dataran	22
3. Kedawung	Bukan Pesisir	Dataran	22
4. Pejagoan	Bukan Pesisir	Dataran	22
5. Kebulusan	Bukan Pesisir	Dataran	22
6. Aditirto	Bukan Pesisir	Dataran	30
7. Karangpoh	Bukan Pesisir	Lereng	35
8. Jemur	Bukan Pesisir	Dataran	70
9. Prigi	Bukan Pesisir	Lereng	150
10. Kebagoran	Bukan Pesisir	Lereng	70
11. Pengaringan	Bukan Pesisir	Lereng	152
12. Peniron	Bukan Pesisir	Lereng	90
13. Watulawang	Bukan Pesisir	Lereng	100

Sumber Data : *Potensi Desa 2015 Kec. Pejagoan*

**Tabel : 1.7**  
**Keberadaan Sungai Yang Melintasi Desa Serta Penggunaan Air Sungai Dirinci Menurut**

Desa / Kelurahan	Sungai yang melintasi desa	Penggunaan air sungai		
		Mandi/ cuci	Irigasi	Lainnya
(1)	(2)	(3)	(4)	(5)
1. Logede	Tidak Ada	Tidak	Tidak	Tidak
2. Kuwayuhan	Tidak Ada	Tidak	Tidak	Tidak
3. Kedawung	Ada	Ya	Ya	Ya
4. Pejagoan	Ada	Ya	Tidak	Ya
5. Kebulusan	Tidak Ada	Tidak	Tidak	Tidak
6. Aditirto	Tidak Ada	Tidak	Tidak	Tidak
7. Karangpoh	Ada	Ya	Ya	Ya
8. Jemur	Ada	Tidak	Ya	Ya
9. Prigi	Tidak Ada	Tidak	Ya	Ya
10. Kebagoran	Ada	Tidak	Ya	Ya
11. Pengaringan	Tidak Ada	Tidak	Tidak	Tidak
12. Peniron	Ada	Ya	Ya	Ya
13. Watulawang	Ada	Tidak	Tidak	Ya

Sumber Data : Potensi Desa 2015 Kec. Pejagoan

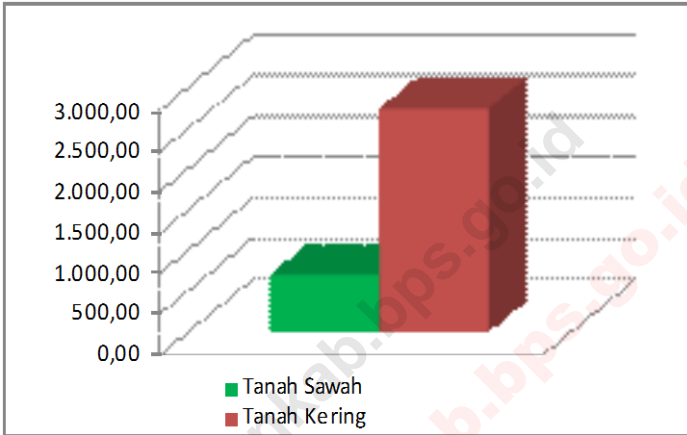
**Tabel : 1.8**      **Jarak Dari Kantor Desa Ke Kantor  
Kecamatan Dan  
Ke Kabupaten**

Desa / Kelurahan	Jarak Dari Kantor Desa Ke	
	Kantor Kecamatan	Kantor Kabupaten
(1)	(2)	(3)
<i>Jumlah Tahun 2012</i>	85	98
<i>Jumlah Tahun 2013</i>	85	98
<b><i>Jumlah</i></b>	<b>85,00</b>	<b>97,50</b>
1. Logede	6,00	7,00
2. Kuwayuhan	3,00	4,00
3. Kedawung	1,00	2,00
4. Pejagoan	0,50	1,00
5. Kebulusan	2,50	3,00
6. Aditirto	4,00	5,00
7. Karangpoh	3,00	4,00
8. Jemur	5,00	6,00
9. Prigi	12,00	12,50
10. Kebagoran	7,00	8,00
11. Pengaringan	13,00	15,00
12. Peniron	11,00	12,00
13. Watulawang	17,00	18,00

*Sumber Data : Potensi Desa 2015 Kec. Pejagoan*

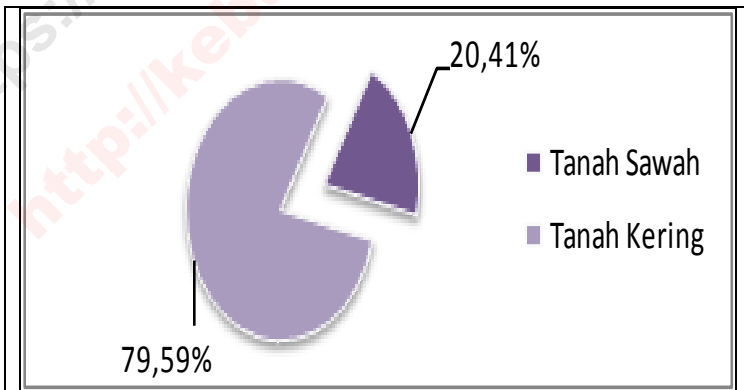
**Grafik : 1.1**

Grafik Luas Wilayah Kecamatan Pejago  
Menurut Tanah Sawah Dan Tanah Kering

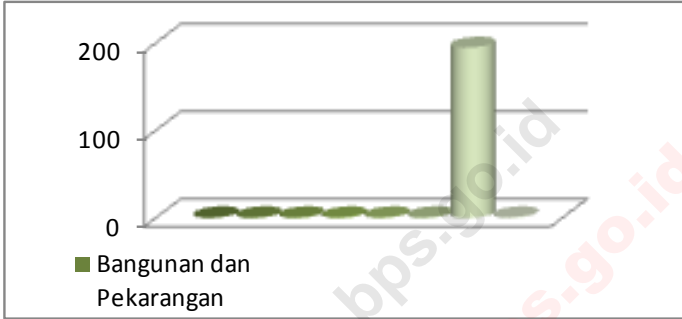


**Grafik : 1.2**

Grafik Persentase Luas Tanah Sawah dan Tanah Kering

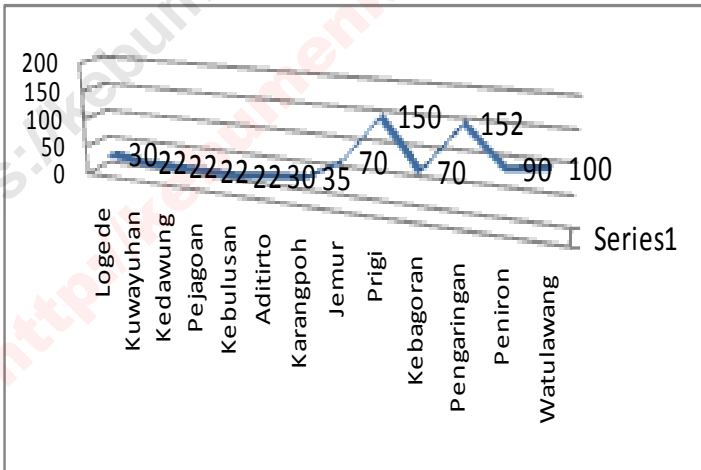


**Grafik : 1.3**  
Luas Tanah Menurut Peruntukannya



**Grafik : 1.4**

Grafik Keingsian DPL



## **BAB II PEMERINTAHAN**

Status pemerintahan desa di Kecamatan Pejagoan seluruhnya merupakan desa yang dikepalai oleh seorang kepala desa. Wilayah Kecamatan Pejagoan terbagi menjadi 13 desa atau sama dengan 2,83% dari jumlah seluruh desa/kelurahan di Kabupaten Kebumen. Dalam penyelenggaraan pemerintahan desa, kepala desa dibantu oleh kelembagaan desa yang lain, diantaranya yaitu BPD. Selain itu dibawah pemerintahan desa terdapat RW dan RT. Jumlah RW di Kecamatan Pejagoan pada Tahun 2015 sebanyak 62 RW sedangkan jumlah RT sebanyak 244 RT.

Dalam menjalankan pemerintahan desa, perangkat desa pada umumnya mendapatkan tanah bengkok yang luasnya menurut pangkat dan jabatannya. Jumlah perangkat desa di Kecamatan Pejagoan pada tahun 2015 sebanyak 141 perangkat desa. Adapun luas tanah bengkok di Kecamatan Pejagoan sebesar 611.853 Ha yang terbagi 280.314 Ha berupa tanah sawah dan 331.539 Ha berupa tanah darat. Jumlah Hansip di Kecamatan Pejagoan pada Tahun 2015 sebanyak 313 Hansip yang bertugas membantu keamanan desa.



**Tabel : 2.1**  
**Kode Desa, Status Pemerintahan Dan**  
**Nama SLS Di Kecamatan Pejagoan**  
**Dirinci Per Desa**

Desa / Kelurahan	Kode Desa	Status Pemerintahan	Nama SLS
(1)	(2)	(3)	(4)
1. Logede	3305130001	Desa	Dusun
2. Kuwayuhan	3305130002	Desa	Dusun
3. Kedawung	3305130003	Desa	Dusun
4. Pejagoan	3305130004	Desa	Dusun
5. Kebulusan	3305130005	Desa	Dusun
6. Aditirto	3305130006	Desa	Dusun
7. Karangpoh	3305130007	Desa	Dusun
8. Jemur	3305130008	Desa	Dusun
9. Prigi	3305130009	Desa	Dusun
10. Kebagoran	3305130010	Desa	Dusun
11. Pengaringan	3305130011	Desa	Dusun
12. Peniron	3305130012	Desa	Dusun
13. Watulawang	3305130013	Desa	Dusun

Sumber Data : Potensi Desa 2015 Kec. Pejagoan

**Tabel : 2.2** Luas Desa/Kelurahan, Banyaknya Kepala Keluarga Dan Penduduk Di Kecamatan Pejagoan 2014

Desa/Kelurahan	Luas (Ha)	Banyaknya	
		Kepala Keluarga	Penduduk
(1)	(2)	(3)	(4)
<i>Jumlah Tahun 2012</i>	3358,36	11681	50785
<i>Jumlah Tahun 2013</i>	3358,36	11940	47642
<b><i>Jumlah</i></b>	<b>3.358,36</b>	<b>11.940,00</b>	<b>47.642,00</b>
01 Logede	120,83	768	3.043
02 Kuwayuhan	182,65	1432	6.234
03 Kedawung	257,23	1987	8.584
04 Pejagoan	135,20	1249	5.359
05 Kebulusan	180,25	1245	4.275
06 Aditirto	158,05	641	2.467
07 Karangpoh	145,45	670	2.784
08 Jemur	186,54	1049	4.471
09 Prigi	213,30	475	1.808
10 Kebagoran	409,85	442	1.635
11 Pengaringan	156,02	178	544
12 Peniron	836,74	1521	5.491
13 Watulawang	376,25	283	947

Sumber : Kantor Kecamatan Pejagoan

**Tabel : 2.3**                      **Banyaknya RT, RW Dan Dusun  
Di Kecamatan Pejagoan 2014**

Desa/Kelurahan	RT	RW	DUSUN
(1)	(2)	(3)	(4)
<i>Jumlah Tahun 2012</i>	244	62	55
<i>Jumlah Tahun 2013</i>	244	62	55
<b><i>Jumlah</i></b>	<b>244</b>	<b>62</b>	<b>55</b>
01 Logede	18	5	4
02 Kuwayuhan	24	8	7
03 Kedawung	40	8	8
04 Pejagoan	30	7	6
05 Kebulusan	17	4	4
06 Aditirto	10	2	2
07 Karangpoh	12	4	4
08 Jemur	26	6	5
09 Prigi	12	3	3
10 Kebagoran	11	4	4
11 Pengaringan	6	2	2
12 Peniron	46	12	8
13 Watulawang	10	2	2

*Sumber : Kantor Kecamatan Pejagoan*

**Tabel : 2.4**  
**Daftar Nama Kepala Desa, Pendidikan Dan**  
**Jenis Kelamin Di Kecamatan Pejagoan**  
**Dirinci Per Desa**

Desa / Kelurahan	Nama Kades	Pendidikan	Jenis Kelamin
(1)	(2)		(3)
1. Logede	Suwanto	SLTP	Laki-laki
2. Kuwayuhan	Agus Sujoko	S1	Laki-laki
3. Kedawung	Nur Rohman	SLTA	Laki-laki
4. Pejagoan	Amin Kurniawan	SLTA	Laki-laki
5. Kebulusan	Ahmad Ruslani	S1	Laki-laki
6. Aditirto	M Makhali	SLTP	Laki-laki
7. Karangpoh	Susanto	S1	Laki-laki
8. Jemur	Warisno	SLTP	Laki-laki
9. Prigi	Muh. Sinun	SLTA	Laki-laki
10. Kebagoran	Paridi	D2	Laki-laki
11. Pengaringan	Bejo Priyanto	SLTP	Laki-laki
12. Peniron	Mustakim	S1	Laki-laki
13. Watulawang	Dirun	SLTP	Laki-laki

*Sumber Data : Potensi Desa 2015 Kec. Pejagoan*

**Tabel : 2.5** Banyaknya Perangkat Desa Dirinci Menurut Jabatan Dirinci Per Desa

Desa / Kelurahan	Kades	Sekdes	Kaur	Pemb. Kaur	Kadus	Jumlah
(1)	(2)	(3)	(4)	(5)	(6)	(7)
<i>Jumlah Tahun 2012</i>	13	12	58	18	59	160
<i>Jumlah Tahun 2013</i>	13	13	60	17	62	165
<b><i>Jumlah</i></b>	<b>13</b>	<b>7</b>	<b>60</b>	<b>17</b>	<b>62</b>	<b>159</b>
01 Logede	1	0	5	-	5	11
02 Kuwayuhan	1	0	5	3	8	17
03 Kedawung	1	0	5	-	8	14
04 Pejagoan	1	1	5	1	6	14
05 Kebulusan	1	1	5	1	4	12
06 Aditirto	1	1	2	3	2	9
07 Karangpoh	1	1	5	-	4	11
08 Jemur	1	0	5	-	6	12
09 Prigi	1	0	4	1	3	9
10 Kebagoran	1	0	5	2	4	12
11 Pengaringan	1	1	5	-	2	9
12 Peniron	1	1	5	5	8	20
13 Watulawang	1	1	4	1	2	9

Sumber Data : Potensi Desa 2015 Kec. Pejagoan

**Tabel : 2.6** Banyaknya Perangkat Desa Menurut Pendidikan Yang Ditamatkan Dirinci Per Desa

Desa / Kelurahan	SD	SLTP	SLTA	D2 / D3	S1	Jumlah
(1)	(2)	(3)	(4)	(5)	(6)	(7)
<i>Jumlah Tahun 2012</i>	49	45	57	2	6	159
<i>Jumlah Tahun 2013</i>	49	45	57	2	6	159
<b><i>Jumlah</i></b>	<b>49</b>	<b>45</b>	<b>57</b>	<b>2</b>	<b>6</b>	<b>159</b>
01 Logede	2	3	5	-	-	10
02 Kuwayuhan	4	3	10	-	1	18
03 Kedawung	-	4	11	-	-	15
04 Pejagoan	3	3	4	-	-	10
05 Kebulusan	-	3	8	1	-	12
06 Aditirto	3	3	2	-	2	10
07 Karangpoh	4	1	5	-	-	10
08 Jemur	9	2	1	-	-	12
09 Prigi	6	2	1	-	2	11
10 Kebagoran	4	7	1	1	-	13
11 Pengaringan	3	2	4	-	-	9
12 Peniron	6	9	4	-	1	20
13 Watulawang	5	3	1	-	-	9

*Sumber Data : Potensi Desa 2015 Kec. Pejagoan*

**Tabel : 2.7** Banyaknya Anggota Hansip Di Kecamatan Pejagoan 2014 Dirinci Per Desa

Desa / Kelurahan	Anggota Hansip		Jumlah
	Pria	Wanita	
(1)	(2)	(3)	(4)
<i>Jumlah Tahun 2012</i>	242	0	242
<i>Jumlah Tahun 2013</i>	313	0	313
<b><i>Jumlah</i></b>	<b>313</b>	<b>0</b>	<b>313</b>
01 Logede	20	-	20
02 Kuwayuhan	43	-	43
03 Kedawung	40	-	40
04 Pejagoan	29	-	29
05 Kebulusan	22	-	22
06 Aditirto	18	-	18
07 Karangpoh	26	-	26
08 Jemur	26	-	26
09 Prigi	10	-	10
10 Kebagoran	18	-	18
11 Pengaringan	22	-	22
12 Peniron	20	-	20
13 Watulawang	19	-	19

*Sumber Data : Potensi Desa 2015 Kec. Pejagoan*

**Tabel : 2.8** Luas Tanah Bengkok Dan Tanah Kas Desa Di Kecamatan Pejagoan 2014

Desa/Kelurahan	Tanah Bengkok (Ha)		Tanah Kas Desa (Ha)
	Sawah	Darat	
(1)	(2)	(3)	(4)
<i>Jumlah Tahun 2012</i>	<b>280,314</b>	<b>332</b>	<b>6</b>
<i>Jumlah Tahun 2013</i>	<b>280,314</b>	<b>332</b>	<b>6</b>
<b>Jumlah</b>	<b>280,314</b>	<b>331,539</b>	<b>6,140</b>
01 Logede	11,852	0,910	-
02 Kuwayuhan	20,338	11,115	-
03 Kedawung	3,759	0,190	1,920
04 Pejagoan	14,000	66,000	4,220
05 Kebulusan	15,300	4,060	-
06 Aditirto	7,900	5,072	-
07 Karangpoh	1,165	3,966	-
08 Jemur	5,720	0,750	-
09 Prigi	13,000	0,861	-
10 Kebagoran	7,280	11,955	-
11 Pengaringan	-	11,660	-
12 Peniron	165,000	215,000	-
13 Watulawang	15,000	-	-

Sumber : Kantor Kecamatan Pejagoan



### **BAB III PENDUDUK DAN TENAGA KERJA**

Jumlah penduduk Kecamatan Pejagoan pada tahun 2015 berdasarkan hasil proyeksi Badan Pusat Statistik Kabupaten Kebumen sebanyak 48.715 jiwa, dengan rincian 24.449 laki-laki dan 24.226 perempuan. Pada tahun 2014 jumlah penduduk Kecamatan Pejagoan sebanyak 48.529 jiwa, sehingga terdapat kenaikan sebesar 0.38 %.

Jumlah kepala keluarga di Kecamatan Pejagoan pada tahun 2015 sebanyak 13.254 kepala keluarga, dimana sebanyak 23.863 kepala keluarga adalah laki-laki dan sebanyak 23.601 kepala keluarga adalah perempuan.

**Tabel : 3.1** Jumlah Penduduk Kecamatan Pejagoan 2013  
Menurut Jenis Kelamin Dirinci Per Desa

Desa / Kelurahan	Laki-laki	Perempuan	Jumlah *)
(1)	(2)	(3)	(4)
<i>Jumlah Tahun 2012</i>	24.015	23.027	47042
<i>Jumlah Tahun 2013</i>	24.355	24.174	48529
<b>Jumlah</b>	<b>24449</b>	<b>24266</b>	<b>48715</b>
1. Logede	1.539	1.574	3.113
2. Kuwayuhan	3.236	3.137	6.373
3. Kedawung	4.385	4.390	8.775
4. Pejagoan	2.737	2.743	5.480
5. Kebulusan	2.152	2.222	4.374
6. Aditirto	1.246	1.280	2.526
7. Karangpoh	1.435	1.412	2.847
8. Jemur	2.354	2.214	4.568
9. Prigi	940	908	1.848
10. Kebagoran	838	834	1.672
11. Pengaringan	283	273	556
12. Peniron	2.805	2.810	5.615
13. Watulawang	499	469	968

*Sumber Data : Statistik Kec. Pejagoan*

Tabel : 3.2

**Pertumbuhan Penduduk Kecamatan  
Pejagoan 2013 - 2014 Dirinci Per Desa**

Desa / Kelurahan	Jumlah Penduduk		Pertumbuhan
	2013	2014	Jiwa
(1)	(2)	(3)	(4)
<b>Jumlah</b>	<b>47264</b>	<b>48715</b>	<b>1451</b>
1. Logede	3.019	3.113	94
2. Kuwayuhan	6.184	6.373	189
3. Kedawung	8.516	8.775	259
4. Pejagoan	5.317	5.480	163
5. Kebulusan	4.241	4.374	133
6. Aditirto	2.448	2.526	78
7. Karangpoh	2.762	2.847	85
8. Jemur	4.435	4.568	133
9. Prigi	1.794	1.848	54
10. Kebagoran	1.622	1.672	50
11. Pengaringan	540	556	16
12. Peniron	5.447	5.615	168
13. Watulawang	939	968	29

Sumber Data : Statistik Kec. Pejagoan

**Tabel : 3.3** Luas Wilayah, Jumlah Penduduk Dan Kepadatan Penduduk 2014 Dirinci Per Desa

Desa / Kelurahan	Luas Wilayah (KM2)	Jumlah Penduduk	Kepadatan Jiwa/Km2
(1)	(2)	(3)	(4)
<i>Jumlah Tahun 2012</i>	34,6	48105	1390
<i>Jumlah Tahun 2013</i>	34,6	48529	1403
<b><i>Jumlah</i></b>	<b>34,6</b>	<b>48715</b>	1409
1. Logede	1,21	3.113	2576
2. Kuwayuhan	1,83	6.373	3489
3. Kedawung	2,57	8.775	3411
4. Pejagoan	1,35	5.480	4053
5. Kebulusan	1,80	4.374	2427
6. Aditirto	1,58	2.526	1598
7. Karangpoh	1,45	2.847	1957
8. Jemur	2,87	4.568	1594
9. Prigi	2,13	1.848	866
10. Kebagoran	3,12	1.672	536
11. Pengaringan	1,56	556	356
12. Peniron	9,35	5.615	601
13. Watulawang	3,76	968	257

*Sumber Data : Statistik Kec. Pejagoan*

**Tabel : 3.4**      **Kepadatan Penduduk Per (Km 2)**  
**Menurut Jenis Kelamin Dirinci Per Desa**

Desa / Kelurahan	Luas Wilayah (KM2)	Kepadatan Penduduk	
		Laki-laki	Perempuan
(1)	(2)	(3)	(4)
<i>Jumlah Tahun 2012</i>	34,6	10809	10762
<i>Jumlah Tahun 2013</i>	34,6	11501	11389
<b>Jumlah</b>	<b>34,6</b>	<b>11842</b>	<b>11796</b>
1. Logede	1,21	1.267	1.299
2. Kuwayuhan	1,83	1.765	1.711
3. Kedawung	2,57	1.699	1.700
4. Pejagoan	1,35	2.018	2.028
5. Kebulusan	1,80	118	1.228
6. Aditirto	1,58	764	806
7. Karangpoh	1,45	984	966
8. Jemur	2,87	819	770
9. Prigi	2,13	439	424
10. Kebagoran	3,12	267	267
11. Pengaringan	1,56	181	174
12. Peniron	9,35	299	299
13. Watulawang	3,76	132	124

*Sumber Data : Statistik Kec. Pejagoan*

**Tabel : 3.5** Jumlah Penduduk Menurut Jenis Kelamin Dan Sex Ratio 2014 Dirinci Per Desa

Desa / Kelurahan	Penduduk		Jumlah	Sex Ratio
	Laki-laki	Perempuan		
(1)	(2)	(3)	(4)	(5)
<i>Jumlah Tahun 2012</i>	23763	23501	43389	101
<i>Jumlah Tahun 2013</i>	24015	23627	47642	101
<b><i>Jumlah</i></b>	<b>24449</b>	<b>24266</b>	<b>48715</b>	<b>101</b>
1. Logede	1.539	1.574	3.113	98
2. Kuwayuhan	3.236	3.137	6.373	103
3. Kedawung	4.385	4.390	8.775	100
4. Pejagoan	2.737	2.743	5.480	100
5. Kebulusan	2.152	2.222	4.374	97
6. Aditirto	1.246	1.280	2.526	97
7. Karangpoh	1.435	1.412	2.847	102
8. Jemur	2.354	2.214	4.568	106
9. Prigi	940	908	1.848	104
10. Kebagoran	838	834	1.672	100
11. Pengaringan	283	273	556	104
12. Peniron	2.805	2.810	5.615	100
13. Watulawang	499	469	968	106
				1418

*Sumber Data : Statistik Kec. Pejagoan*

Tabel : 3.6

**Jumlah Penduduk Menurut Jenis Kelamin  
Dan Persebaran 2014 Dirinci Per Desa**

Desa / Kelurahan	Penduduk		Jumlah	Persebaran
	Laki-laki	Perempuan		
(1)	(2)	(3)	(4)	(5)
<i>Jumlah Tahun 2012</i>	23763	23501	43389	
<i>Jumlah Tahun 2013</i>	24172	23627	47799	478
<b><i>Jumlah</i></b>	<b>24589</b>	<b>24266</b>	<b>48529</b>	<b>489</b>
1. Logede	1.539	1.574	3.113	31
2. Kuwayuhan	3.236	3.137	6.373	64
3. Kedawung	4.385	4.390	8.775	88
4. Pejagoan	2.737	2.743	5.480	55
5. Kebulusan	2.152	2.222	4.374	44
6. Aditirto	1.246	1.280	2.526	25
7. Karangpoh	1.435	1.412	2.847	28
8. Jemur	2.354	2.214	4.568	46
9. Prigi	940	908	1.848	18
10. Kebagoran	978	834	1.812	18
11. Pengaringan	283	273	556	6
12. Peniron	2.805	2.810	5.615	56
13. Watulawang	499	469	968	10

Sumber Data : Statistik Kec. Pejagoan

**Tabel : 3.7**  
**Rata-Rata Anggota Rumah Tangga**  
**Dirinci Menurut Jumlah Penduduk**  
**2014 Per Desa**

Desa / Kelurahan	Jumlah Rumah Tangga	Jumlah Penduduk	Rata-rata ART
(1)	(2)	(3)	(4)
<i>Jumlah Tahun 2012</i>	11612	43389	4
<i>Jumlah Tahun 2013</i>	11940	47642	4
<b>Jumlah</b>	<b>13254</b>	<b>48715</b>	
1. Logede	763	3.113	4
2. Kuwayuhan	1.597	6.373	4
3. Kedawung	2.323	8.775	4
4. Pejagoan	1.532	5.480	4
5. Kebulusan	1.328	4.374	3
6. Aditirto	711	2.526	4
7. Karangpoh	714	2.847	4
8. Jemur	1.069	4.568	4
9. Prigi	450	1.848	4
10. Kebagoran	421	1.672	4
11. Pengaringan	645	556	1
12. Peniron	1.426	5.615	4
13. Watulawang	275	968	4

*Sumber Data : Statistik Kec. Pejagoan*



**Tabel : 3.8****Rata-Rata Rumah Tangga  
Per RW Dan RT Dirinci Per Desa**

Desa / Kelurahan	Jumlah Rumah Tangga	Rata-rata Per	
		RW	RT
(1)	(2)	(3)	(4)
<i>Jumlah Tahun 2012</i>	11612	1816	627
<i>Jumlah Tahun 2013</i>	11940	2226	691
<b>Jumlah</b>	<b>13254</b>	<b>2347</b>	<b>756</b>
1. Logede	763	225	87
2. Kuwayuhan	1.597	216	69
3. Kedawung	2.323	144	64
4. Pejagoan	1.532	163	47
5. Kebulusan	1.328	232	59
6. Aditirto	711	151	49
7. Karangpoh	714	199	60
8. Jemur	1.069	221	57
9. Prigi	450	144	45
10. Kebagoran	421	156	59
11. Pengaringan	645	123	62
12. Peniron	1.426	112	52
13. Watulawang	275	261	46

*Sumber Data : Statistik Kec. Pejagoan*

**Tabel : 3.9** Banyaknya Penduduk Laki-Laki Dan Perempuan Dirinci Menurut Kelompok Umur

Kelompok Umur	Jenis Kelamin		Jumlah
	Laki-laki	Perempuan	
(1)	(2)	(3)	(4)
<i>Jumlah Tahun 2012</i>	23976	23288	47264
<i>Jumlah Tahun 2013</i>	24630	23899	48529
<i>Jumlah</i>	24.449	24.266	48.715
0 – 4	2.182	2.123	4.305
5 – 9	2.263	2.177	4.440
10 – 14	2.610	2.394	5.004
15 – 19	2.574	2.181	4.755
20 – 24	1.650	1.561	3.211
25 – 29	1.422	1.496	2.918
30 – 34	1.557	1.608	3.165
35 – 39	1.598	1.608	3.206
40 – 44	1.628	1.572	3.200
45 – 49	1.728	2.012	3.740
50 – 54	1.385	1.524	2.909
55 – 59	1.223	1.166	2.389
60 – 64	910	858	1.768
65 – 69	655	679	1.334
70 – 74	455	516	971
75 +	609	791	1.400

Sumber Data : Statistik Kec. Pejagoan

**Tabel : 3.10** Banyaknya Penduduk Menurut Kelompok Umur Dirinci Per Desa

Desa / Kelurahan	0 - 4		5 - 9		10 - 14		15 - 19	
	L	P	L	P	L	P	L	P
(1)	(2)	(3)	(4)	(5)	(6)	(7)	(8)	(9)
<i>Jumlah Tahun 2012</i>	2.225	2095	2329	2341	2604	2522	2367	1989
<i>Jumlah Tahun 2013</i>	2225	2095	2329	2341	2604	2522	2367	2000
<b><i>Jumlah</i></b>	<b>2182</b>	<b>2123</b>	<b>2263</b>	<b>2177</b>	<b>2610</b>	<b>2394</b>	<b>2574</b>	<b>2181</b>
1. Logede	127	132	139	117	151	189	179	163
2. Kuwayuhan	281	308	307	277	335	311	343	279
3. Kedawung	381	343	406	409	460	396	444	376
4. Pejagoan	247	248	216	205	246	251	289	271
5. Kebulusan	200	208	189	225	258	205	224	232
6. Aditirto	110	123	126	122	135	130	147	105
7. Karangpoh	147	126	125	141	162	151	153	156
8. Jemur	200	204	264	201	260	246	276	202
9. Prigi	92	87	92	93	114	106	92	91
10. Kebagoran	73	67	76	73	86	79	85	58
11. Pengaringan	19	23	31	20	32	21	23	16
12. Peniron	255	209	251	252	327	272	262	206
13. Watulawang	50	45	41	42	44	37	57	26

*Sumber Data : Statistik Kec. Pejagoan*

**Tabel : 3.10(Lanjutan)**

Desa / Kelurahan	20 - 24		25 - 29		30 - 34		35 - 39	
	L	P	L	P	L	P	L	P
(1)	(10)	(11)	(12)	(13)	(14)	(15)	(16)	(17)
<i>Jumlah Tahun 2012</i>	1520	1504	1633	1677	1683	1728	1708	1692
<i>Jumlah Tahun 2013</i>	2302	2119	1917	1837	1831	1812	1800	1807
<b><i>Jumlah</i></b>	<b>1650</b>	<b>1561</b>	<b>1422</b>	<b>1496</b>	<b>1557</b>	<b>1608</b>	<b>1598</b>	<b>1608</b>
1. Logede	78	106	92	88	96	113	110	113
2. Kuwayuhan	222	200	179	195	223	240	249	232
3. Kedawung	309	289	258	292	306	306	288	305
4. Pejagoan	237	189	201	191	209	190	148	156
5. Kebulusan	138	148	122	139	139	159	157	150
6. Aditirto	73	85	77	92	70	76	87	82
7. Karangpoh	122	89	88	100	105	94	96	89
8. Jemur	180	158	138	117	131	138	143	139
9. Prigi	76	69	62	51	57	49	59	47
10. Kebagoran	38	44	40	40	31	42	48	58
11. Pengaringan	12	16	16	17	16	10	20	20
12. Peniron	134	134	118	144	150	161	162	191
13. Watulawang	31	34	31	30	24	30	31	26

*Sumber Data : Statistik Kec. Pejagoan*

Tabel : 3.10(Lanjutan)

Desa / Kelurahan	40 - 44		45 - 49		50 - 54		55 - 59	
	L	P	L	P	L	P	L	P
(1)	(18)	(19)	(20)	(21)	(22)	(23)	(24)	(25)
<i>Jumlah Tahun 2012</i>	1715	1716	1558	1495	1285	1340	1054	916
<i>Jumlah Tahun 2013</i>	1711	1754	1389	1380	1099	1060	784	757
<b><i>Jumlah</i></b>	<b>1628</b>	<b>1572</b>	<b>1728</b>	<b>2012</b>	<b>1385</b>	<b>1524</b>	<b>1223</b>	<b>1166</b>
1. Logede	130	93	120	139	84	84	71	76
2. Kuwayuhan	248	215	231	246	172	172	132	116
3. Kedawung	277	290	337	363	276	296	224	219
4. Pejagoan	179	184	172	250	196	188	139	146
5. Kebulusan	154	146	179	186	98	114	106	97
6. Aditirto	77	75	78	110	60	85	63	48
7. Karangpoh	83	78	96	117	71	75	58	57
8. Jemur	146	133	162	203	117	133	117	101
9. Prigi	48	60	44	74	53	49	37	28
10. Kebagoran	82	78	74	62	38	63	55	38
11. Pengaringan	20	16	12	32	26	24	15	9
12. Peniron	157	175	192	190	157	213	180	204
13. Watulawang	27	29	31	40	37	28	26	27

Sumber Data : Statistik Kec. Pejagoan

Tabel : 3.10(Lanjutan)

Desa / Kelurahan	60 - 64		65 - 69		70 - 74		75 +	
	L	P	L	P	L	P	L	P
(1)	(26)	(27)	(28)	(29)	(30)	(31)	(32)	(33)
<i>Jumlah Tahun 2012</i>	693	731	622	647	434	561	538	389
<i>Jumlah Tahun 2013</i>	807	817	584	707	489	536	364	389
<b><i>Jumlah</i></b>	<b>910</b>	<b>858</b>	<b>655</b>	<b>679</b>	<b>455</b>	<b>516</b>	<b>609</b>	<b>791</b>
1. Logede	49	40	34	39	27	34	52	48
2. Kuwayuhan	99	94	76	80	63	58	76	114
3. Kedawung	142	146	115	122	60	85	102	153
4. Pejagoan	93	87	70	58	40	49	55	80
5. Kebulusan	58	58	45	41	27	40	58	74
6. Aditirto	56	51	33	31	28	23	26	42
7. Karangpoh	49	44	28	26	20	26	32	43
8. Jemur	61	63	68	66	32	41	59	69
9. Prigi	47	32	19	30	17	18	31	24
10. Kebagoran	32	30	23	40	27	26	30	36
11. Pengaringan	5	12	10	11	10	13	16	13
12. Peniron	190	168	113	120	94	92	63	79
13. Watulawang	29	33	21	15	10	11	9	16

Sumber Data : Statistik Kec. Pejagoan

Tabel : 3.11

**Penduduk Menurut Usia Produktif Dan  
Usia Tidak Produktif 2014 Dirinci Per Desa**

Desa / Kelurahan	Usia Produktif 15 -64 Thn	Usia Tidak Produktif 0-14 & 65 +	Jumlah Penduduk
(1)	(2)	(3)	(4)
<i>Jumlah Tahun 2012</i>	30091	17551	48149
<i>Jumlah Tahun 2013</i>	<b>30091</b>	<b>17551</b>	<b>48529</b>
<b>Jumlah</b>	<b>27424</b>	<b>21291</b>	<b>48715</b>
1. Logede	2.024	1.080	3.113
2. Kuwayuhan	4.087	2.212	6.349
3. Kedawung	5.743	3.852	8.745
4. Pejagoan	3.715	2.325	5.495
5. Kebulusan	2.804	2.026	4.355
6. Aditirto	1.597	1.181	2.513
7. Karangpoh	1.820	1.336	2.836
8. Jemur	2.858	2.188	4.553
9. Prigi	1.125	906	1.842
10. Kebagoran	1.036	779	1.665
11. Pengaringan	337	258	555
12. Peniron	3.488	2.595	5.593
13. Watulawang	627	424	964

*Sumber Data : Statistik Kec. Pejagoan*

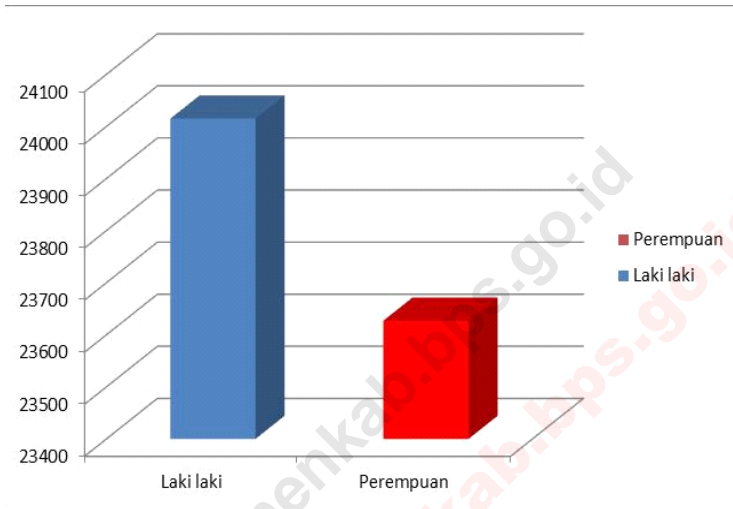
**Tabel : 3.12****Banyaknya Penduduk Menurut  
Usia Sekolah 2014 Dirinci Per Desa**

Desa / Kelurahan	U M U R					Jumlah
	5-6	7-12	13-15	16-18	19-24	
(1)	(2)	(3)	(4)	(5)	(6)	(7)
<i>Jumlah Tahun 2012</i>	1819	5784	3186	2630	3638	17057
<i>Jumlah Tahun 2013</i>	1833	5831	3211	2652	3667	17194
<b>Jumlah</b>	<b>1833</b>	<b>5831</b>	<b>3211</b>	<b>2652</b>	<b>3667</b>	<b>17194</b>
1. Logede	143	447	228	218	343	1098
2. Kuwayuhan	265	822	416	406	633	2250
3. Kedawung	370	1167	589	571	898	3098
4. Pejagoan	219	689	348	337	532	1934
5. Kebulusan	198	611	307	297	468	1542
6. Aditirto	118	357	184	176	275	890
7. Karangpoh	132	399	202	196	308	1005
8. Jemur	212	639	324	319	494	1614
9. Prigi	93	279	142	137	218	653
10. Kebagoran	83	259	128	124	195	590
11. Pengaringan	29	89	44	47	68	197
12. Peniron	299	939	472	458	720	1981
13. Watulawang	47	155	72	70	110	342

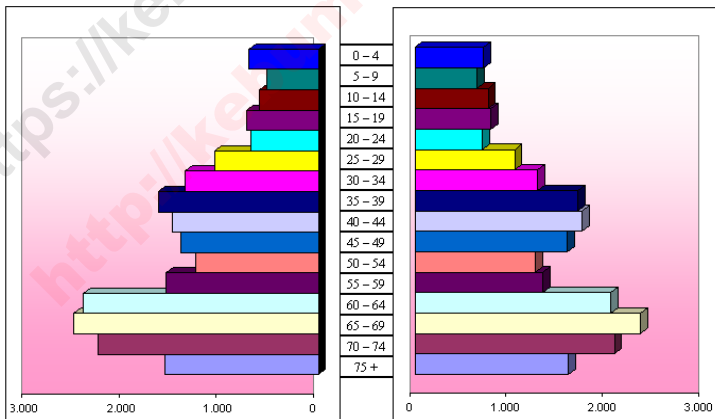
*Sumber Data : Statistik Kec. Pejagoan*



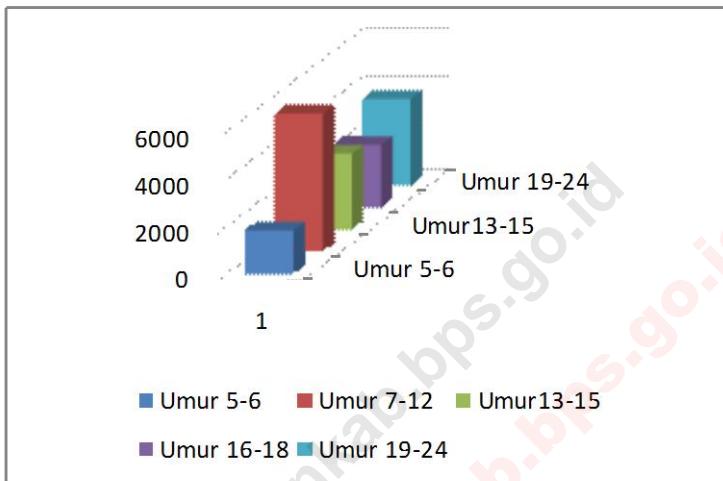
**Grafik : 3.1**  
Jumlah Penduduk Menurut Jenis Kelamin



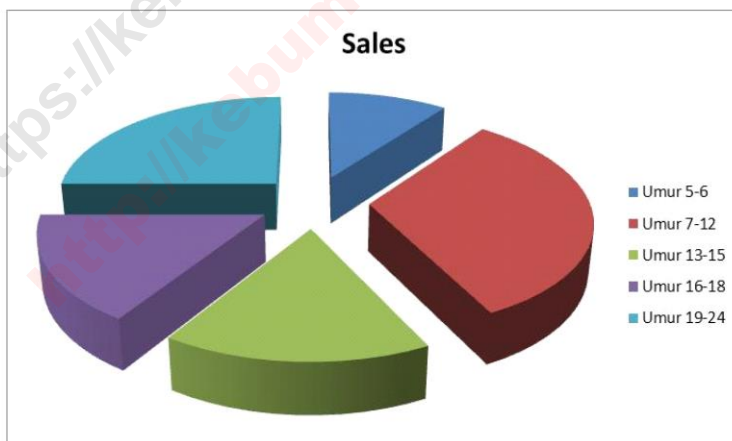
**Grafik : 3.2**  
Jumlah Penduduk Menurut Kelompok Umur



**Grafik : 3.3**  
**Banyaknya Penduduk Menurut Usia Sekolah**



**Grafik : 3.4**  
**Persentase Usia Produktif dan Usia Tidak Produktif**



## **BAB IV SOSIAL**

Bab ini mencakup bidang pendidikan, kesehatan dan keagamaan. Untuk bidang pendidikan ditingkat Sekolah Dasar (SD) negeri di Kecamatan Pejagoan pada tahun 2015 sebanyak 28 SD dengan jumlah murid laki-laki sebanyak 2.413 siswa dan muris perempuan 2.380 siswa, sedangkan jumlah SD swasta sebanyak dua sekolah dengan jumlah murid laki-laki sebanyak 75 dan murid perempuan 67 siswa.

Untuk bidang kesehatan, di Kecamatan Pejagoan terdapat satu puskesmas non perawatan dan dua puskesmas pembantu.

Banyaknya pernikahan di Kecamatan Pejagoan pada tahun 2015 sebanyak 561 pernikahan, talak sebanyak 18 dan banyaknya perceraian sebanyak 55.

**Tabel : 4.1.1** Banyaknya SD Dan Nama SD  
Dirinci Per Desa

Desa / Kelurahan	Jumlah SD	Nama Sekolah
(1)	(2)	(3)
Jumlah Tahun 2012	28	
Jumlah Tahun 2013	28	
<b>Jumlah</b>	<b>28</b>	
1. Loede	1	SDN Logede I
	1	SDN Logede II
2. Kuwayuhan	1	SDN Kewayuhan I
	1	SDN Kewayuhan II
	1	SDN Kewayuhan III
	1	SDN Kewayuhan IV
3. Kedawang	1	SDN Kedawang I
	1	SDN Kedawang II
	1	SDN Kedawang III
	1	SDN Kedawang IV
4. Pejagoan	1	SDN Pejagoan I
	1	SDN Pejagoan II
	1	SDN Pejagoan IV
5. Kebulusan	1	SDN Kebulusan I
	1	SDN Kebulusan II
	1	SDN Kebuluan III
6. Aditirto	1	SDN Aditirto I
7. Karangpoh	1	SDN Karangpoh I
	1	SDN Karangpoh II
8. Jemur	1	SDN Jemur I
9. Prigi	1	SDN Prigi I
	1	SDN Prigi II
10. Kebagoran	1	SDN Kebagoran I
11. Pengaringan	1	SDN Pengaringan I
12. Peniron	1	SDN Peniron I
	1	SDN Peniron II
	1	SDN Peniron III
13. Watulawang	1	SDN Watulawang I

Sumber Data : UPTD Dikpora Kec. Pejagoan

Tabel : 4.1.2

**Banyaknya Siswa SD Dirinci Menurut  
Kelas Dan Menurut Jenis Kelamin**

Nama Sekolah	Kelas I		Kelas II		Kelas III	
	L	P	L	P	L	P
(1)	(2)	(3)	(4)	(5)	(6)	(7)
<i>Jumlah Tahun 2012</i>	484	546	461	443	448	338
<i>Jumlah Tahun 2013</i>	383	417	471	463	485	435
<b><i>Jumlah</i></b>	<b>460</b>	<b>452</b>	<b>438</b>	<b>397</b>	<b>460</b>	<b>381</b>
1. SDN Logede I	10	11	15	13	17	13
SDN Logede II	12	9	18	12	8	12
2. SDN Kewayuhan I	21	11	19	17	20	13
SDN Kewayuhan II	9	14	13	11	17	19
SDN Kewayuhan III	8	13	10	8	11	12
SDN Kewayuhan IV	9	15	10	17	15	17
3. SDN Kedawung I	14	16	12	8	14	15
SDN Kedawung II	11	11	8	7	13	8
SDN Kedawung III	26	14	24	27	24	15
SDN Kedawung IV	32	22	31	16	23	28
4. SDN Pejagoan I	11	12	16	14	17	18
SDN Pejagoan II	26	15	19	16	21	16
SDN Pejagoan IV	8	19	10	14	13	7
5. SDN Kebulusan I	24	15	16	13	12	11
SDN Kebulusan II	12	26	16	22	15	17
SDN Kebulusan III	12	26	14	13	13	14
6. SDN Aditirto I	25	22	14	21	19	15
7. SDN Karangpoh I	20	13	12	13	16	9
SDN Karangpoh II	16	17	27	14	16	11
8. SDN Jemur I	28	30	24	26	34	20
9. SDN Prigi I	13	25	13	15	16	12
SDN Prigi II	35	22	26	12	21	16
10. SDN Kebagoran I	14	17	15	14	23	9
11. SDN Pengaringn I	8	13	9	11	12	15
12. SDN Peniron I	6	12	8	10	7	4
SDN Peniron II	11	9	11	9	14	9
SDN Peniron III	12	6	8	4	9	10
13. SDN Watulawang I	27	17	20	20	20	16

Sumber Data : UPTD Dikpora Kec. Pejagoan

**Tabel : 4.1.2(Lanjutan)**

Nama Sekolah	Kelas IV		kelas V		Kelas VI		Jumlah	
	L	P	L	P	L	P	L	P
(1)	(2)	(3)	(4)	(5)	(6)	(7)	(8)	(9)
<i>Jumlah Tahun 2012</i>	451	432	435	417	437	404	2733	2642
<i>Jumlah Tahun 2013</i>	429	427	449	419	426	411	2488	2337
<b><i>Jumlah</i></b>	<b>388</b>	<b>416</b>	<b>429</b>	<b>408</b>	<b>435</b>	<b>433</b>	<b>2413</b>	<b>2380</b>
1. SDN Logede I	11	19	20	11	16	6	87	80
SDN Logede II	10	11	13	12	14	17	80	69
2. SDN Kewayuhan I	20	20	17	19	17	18	122	110
SDN Kewayuhan II	15	6	9	1	14	12	80	83
SDN Kewayuhan III	12	5	10	11	9	12	57	61
SDN Kewayuhan IV	13	22	16	24	18	20	73	102
3. SDN Kedawung I	13	22	19	11	15	18	78	94
SDN Kedawung II	9	11	9	13	7	10	55	52
SDN Kedawung III	13	12	19	18	26	9	122	96
SDN Kedawung IV	20	21	13	24	22	26	128	132
4. SDN Pejagoan I	13	17	8	15	10	9	94	100
SDN Pejagoan II	20	24	23	16	29	24	129	114
SDN Pejagoan IV	8	7	11	12	8	10	57	58
5. SDN Kebulusan I	9	11	10	13	13	10	66	75
SDN Kebulusan II	15	20	14	20	11	23	85	95
SDN Kebuluasn III	16	19	14	20	6	19	74	102
6. SDN Aditirto I	20	14	15	21	14	18	89	109
7. SDN Karangpoh I	19	15	18	12	15	17	81	75
SDN Karangpoh II	12	23	13	13	20	15	102	92
8. SDN Jemur I	24	25	24	24	26	24	144	121
9. SDN Prigi I	5	9	12	9	17	14	73	65
SDN Prigi II	20	12	24	14	20	16	132	110
10. SDN Kebagoran I	9	13	13	11	11	9	61	60
11. SDN Pengaringn I	11	8	14	18	15	20	71	66
12. SDN Peniron I	7	8	15	7	15	10	47	52
SDN Peniron II	12	15	20	6	6	20	65	62
SDN Peniron III	9	8	28	14	28	14	56	52
13. SDN Watulawang I	23	19	8	19	13	13	105	93

Sumber Data : UPTD Dikpora Kec. Pejagoan

**Tabel : 4.1.3** Banyaknya Siswa SD Dirinci Menurut Agama Yang Dianut

Nama Sekolah	Islam		Protestan		Katolik	
	L	P	L	P	L	P
(1)	(2)	(3)	(4)	(5)	(6)	(7)
<i>Jumlah Tahun 2012</i>	2727	2523	4	5	2	0
<i>Jumlah Tahun 2013</i>	2724	2642	4	5	2	0
<b><i>Jumlah</i></b>	<b>2412</b>	<b>2380</b>	<b>6</b>	<b>10</b>	<b>0</b>	<b>0</b>
1. SDN Logede I	87	80	-	-	-	-
SDN Logede II	80	69	-	-	-	-
2. SDN Kewayuhan I	122	110	-	-	-	-
SDN Kewayuhan II	80	83	-	-	-	-
SDN Kewayuhan III	57	61	-	-	-	-
SDN Kewayuhan IV	73	102	-	-	-	-
3. SDN Kedawung I	78	94	-	-	-	-
SDN Kedawung II	55	52	-	-	-	-
SDN Kedawung III	122	96	-	-	-	-
SDN Kedawung IV	128	132	-	-	-	-
4. SDN Pejagoan I	94	100	3	1	-	-
SDN Pejagoan II	129	114	-	-	-	-
SDN Pejagoan IV	57	58	-	-	-	-
5. SDN Kebulusan I	66	75	-	-	-	-
SDN Kebulusan II	85	95	-	-	-	-
SDN Kebuluasn III	74	102	-	-	-	-
6. SDN Aditirto I	89	109	-	-	-	-
7. SDN Karangpoh I	81	75	-	-	-	-
SDN Karangpoh II	102	92	-	-	-	-
8. SDN Jemur I	144	121	-	-	-	-
9. SDN Prigi I	73	65	-	-	-	-
SDN Prigi II	132	110	-	-	-	-
10. SDN Kebagoran I	61	60	-	-	-	-
11. SDN Pengaringn I	71	66	3	9	-	-
12. SDN Peniron I	47	52	-	-	-	-
SDN Peniron II	64	62	-	-	-	-
SDN Peniron III	56	52	-	-	-	-
13. SDN Watulawang I	105	93	-	-	-	-

Sumber Data : UPTD Dikpora Kec. Pejagoan

**Tabel : 4.1.3 (Lanjutan)**

Nama Sekolah	Hindu		Budha		Jumlah	
	L	P	L	P	L	P
(1)	(2)	(3)	(4)	(5)	(6)	(7)
<i>Jumlah Tahun 2012</i>	0	0	0	0	2727	2523
<i>Jumlah Tahun 2013</i>	0	0	0	0	2733	2642
<b><i>Jumlah</i></b>	<b>0</b>	<b>0</b>	<b>0</b>	<b>0</b>	<b>2413</b>	<b>2380</b>
1. SDN Logede I	-	-	-	-	87	80
SDN Logede II	-	-	-	-	80	69
2. SDN Kewayuhan I	-	-	-	-	122	110
SDN Kewayuhan II	-	-	-	-	80	83
SDN Kewayuhan III	-	-	-	-	57	61
SDN Kewayuhan IV	-	-	-	-	73	102
3. SDN Kedawung I	-	-	-	-	78	94
SDN Kedawung II	-	-	-	-	55	52
SDN Kedawung III	-	-	-	-	122	96
SDN Kedawung IV	-	-	-	-	128	132
4. SDN Pejagoan I	-	-	-	-	94	100
SDN Pejagoan II	-	-	-	-	129	114
SDN Pejagoan IV	-	-	-	-	58	58
5. SDN Kebulusan I	-	-	-	-	66	75
SDN Kebulusan II	-	-	-	-	85	95
SDN Kebuluasan III	-	-	-	-	74	102
6. SDN Aditirto I	-	-	-	-	89	109
7. SDN Karangpoh I	-	-	-	-	81	75
SDN Karangpoh II	-	-	-	-	102	92
8. SDN Jemur I	-	-	-	-	144	121
9. SDN Prigi I	-	-	-	-	73	65
SDN Prigi II	-	-	-	-	132	110
10. SDN Kebagoran I	-	-	-	-	61	60
11. SDN Pengaringn I	-	-	-	-	71	66
12. SDN Peniron I	-	-	-	-	47	52
SDN Peniron II	-	-	-	-	64	62
SDN Peniron III	-	-	-	-	56	52
13. SDN Watulawang I	-	-	-	-	105	93

Sumber Data : UPTD Dikpora Kec. Pejagoan



**Tabel : 4.1.4** Banyaknya Siswa SD Dirinci Menurut Kelompok Umur

Nama Sekolah	<6		7		8		9	
	L	P	L	P	L	P	L	P
(1)	(2)	(3)	(4)	(5)	(6)	(7)	(8)	(9)
<i>Jumlah Tahun 2012</i>	229	356	421	375	361	390	466	457
<i>Jumlah Tahun 2013</i>	168	311	409	392	402	381	401	420
<b>Jumlah</b>	<b>155</b>	<b>193</b>	<b>318</b>	<b>365</b>	<b>443</b>	<b>422</b>	<b>444</b>	<b>419</b>
1. SDN Logede I	4	7	13	12	24	17	16	16
SDN Logede II	7	3	14	15	17	14	11	12
2. SDN Kewayuhan I	1	0	20	27	12	12	16	16
SDN Kewayuhan II	14	6	12	12	6	13	26	15
SDN Kewayuhan III	0	0	1	0	12	23	14	17
SDN Kewayuhan IV	0	5	10	23	35	12	20	14
3. SDN Kedawung I	0	0	8	13	21	12	14	22
SDN Kedawung II	7	10	9	10	7	3	7	4
SDN Kedawung III	14	13	22	10	28	27	17	21
SDN Kedawung IV	5	11	18	30	22	24	37	23
4. SDN Pejagoan I	8	12	6	1	16	12	16	14
SDN Pejagoan II	11	8	8	8	26	22	24	23
SDN Pejagoan IV	5	8	4	4	2	10	9	6
5. SDN Kebulusan I	2	8	16	20	13	16	8	12
SDN Kebulusan II	11	17	6	15	15	16	21	15
SDN Kebuluan III	8	14	8	13	3	16	17	14
6. SDN Aditirto I	1	5	23	32	11	5	23	25
7. SDN Karangpoh I	2	7	12	9	15	13	17	16
SDN Karangpoh II	6	9	5	7	13	12	15	21
8. SDN Jemur I	4	7	19	16	24	23	27	19
9. SDN Prigi I	10	10	13	13	12	8	9	13
SDN Prigi II	15	11	12	15	29	41	20	26
10. SDN Kebagoran I	0	0	0	1	14	12	10	8
11. SDN Pengaringn I	0	0	23	17	14	14	14	9
12. SDN Peniron I	7	2	7	11	15	13	8	3
SDN Peniron II	6	14	9	10	11	11	11	7
SDN Peniron III	7	6	15	14	14	8	7	13
13. SDN Watulawang I	0	0	5	7	12	13	10	15

Sumber Data : UPTD Dikpora Kec. Pejagoan

Tabel : 4.1.4 (Lanjutan)

Nama Sekolah	10		11		12		13	
	L	P	L	P	L	P	L	P
(1)	(2)	(3)	(4)	(5)	(6)	(7)	(8)	(9)
<i>Jumlah Tahun 2012</i>	424	419	390	406	284	185	108	47
<i>Jumlah Tahun 2013</i>	443	461	409	375	311	228	121	64
<b><i>Jumlah</i></b>	<b>402</b>	<b>379</b>	<b>376</b>	<b>389</b>	<b>268</b>	<b>189</b>	<b>98</b>	<b>55</b>
1. SDN Logede I	10	14	16	17	3	7	3	1
SDN Logede II	26	21	20	18	4	3	1	4
2. SDN Kewayuhan I	14	20	8	6	13	15	10	6
SDN Kewayuhan II	24	18	14	8	7	4	0	0
SDN Kewayuhan III	11	6	16	16	7	11	4	2
SDN Kewayuhan IV	8	9	17	12	21	9	8	4
3. SDN Kedawung I	8	14	9	11	13	2	3	0
SDN Kedawung II	6	8	9	9	3	3	3	1
SDN Kedawung III	11	12	4	1	11	7	2	1
SDN Kedawung IV	19	17	11	20	16	9	2	1
4. SDN Pejagoan I	14	17	14	15	15	9	4	5
SDN Pejagoan II	27	20	28	35	12	5	0	1
SDN Pejagoan IV	14	9	8	11	4	4	2	1
5. SDN Kebulusan I	10	6	13	9	6	5	4	3
SDN Kebulusan II	20	15	20	13	8	4	4	0
SDN Kebulusan III	11	8	12	7	14	8	6	5
6. SDN Aditirto I	15	11	18	21	12	9	3	2
7. SDN Karangpoh I	11	15	10	12	3	2	2	1
SDN Karangpoh II	20	18	14	17	8	4	6	1
8. SDN Jemur I	24	15	24	27	16	10	13	7
9. SDN Prigi I	10	14	13	7	13	10	3	2
SDN Prigi II	23	21	15	21	5	9	2	1
10. SDN Kebagoran I	12	9	15	13	10	10	0	0
11. SDN Pengaringin I	7	6	6	15	10	7	5	0
12. SDN Peniron I	8	3	8	6	18	11	3	5
SDN Peniron II	16	9	7	8	3	5	3	1
SDN Peniron III	13	30	3	3	2	6	1	0
13. SDN Watulawang I	10	14	24	31	11	1	1	0

Sumber Data : UPTD Dikpora Kec. Pejagoan

**Tabel : 4.1.4 (Lanjutan)**

Nama Sekolah	14		15 <		Jumlah	
	L	P	L	P	L	P
(1)	(2)	(3)	(4)	(5)	(6)	(7)
<i>Jumlah Tahun 2012</i>	16	4	8	3	2733	2642
<i>Jumlah Tahun 2013</i>	28	10	9	1	2730	2646
<b><i>Jumlah</i></b>	<b>38</b>	<b>11</b>	<b>7</b>	<b>4</b>	<b>2412</b>	<b>2380</b>
1. SDN Logede I	3	0	0	0	87	80
SDN Logede II	2	0	0	0	80	69
2. SDN Kewayuhan I	4	3	1	1	122	110
SDN Kewayuhan II	0	0	0	0	80	83
SDN Kewayuhan III	0	2	0	1	57	61
SDN Kewayuhan IV	4	1	2	0	73	102
3. SDN Kedawung I	0	0	0	0	78	94
SDN Kedawung II	1	0	0	0	55	52
SDN Kedawung III	0	0	0	0	122	96
SDN Kedawung IV	0	0	0	0	128	132
4. SDN Pejagoan I	0	0	0	0	94	100
SDN Pejagoan II	1	0	0	0	129	114
SDN Pejagoan IV	0	0	0	0	57	58
5. SDN Kebulusan I	2	0	0	0	66	75
SDN Kebulusan II	3	0	0	0	85	95
SDN Kebuluasn III	2	0	0	0	74	102
6. SDN Aditirto I	2	2	0	0	89	109
7. SDN Karangpoh I	1	0	0	0	81	75
SDN Karangpoh II	2	0	1	0	102	92
8. SDN Jemur I	5	1	3	1	144	121
9. SDN Prigi I	1	0	0	0	73	65
SDN Prigi II	2	1	0	1	132	110
10. SDN Kebagoran I	0	0	0	0	61	60
11. SDN Pengaringn I	2	1	0	0	71	66
12. SDN Peniron I	0	0	0	0	47	52
SDN Peniron II	0	0	0	0	64	62
SDN Peniron III	1	0	0	0	56	52
13. SDN Watulawang I	0	0	0	0	105	93

Sumber Data : UPTD Dikpora Kec. Pejagoan

**Tabel : 4.1.5** Banyaknya Luas Lahan Dan Luas Bangunan Dirinci Menurut Sekolah

Nama Sekolah	Luas Tanah ( M <sup>2</sup> )	Luas Bangunan ( M <sup>2</sup> )
(1)	(2)	(3)
<i>Jumlah Tahun 2012</i>	42271,3	23700
<i>Jumlah Tahun 2013</i>	42271,3	23700
<b><i>Jumlah</i></b>	<b>49.601,40</b>	<b>23.695,04</b>
1. SDN Logede I	1.278,00	406,00
SDN Logede II	1.680,00	646,36
2. SDN Kewayuhan I	1.278,00	406,00
SDN Kewayuhan II	1.456,00	269,00
SDN Kewayuhan III	766,00	407,00
SDN Kewayuhan IV	210,00	634,00
3. SDN Kedawung I	1.154,00	350,00
SDN Kedawung II	1.108,00	445,00
SDN Kedawung III	1.787,75	613,85
SDN Kedawung IV	1.740,00	576,00
4. SDN Pejagoan I	244,65	62,25
SDN Pejagoan II	1.448,00	997,00
SDN Pejagoan IV	1.213,00	542,00
5. SDN Kebulusan I	1.969,00	722,30
SDN Kebulusan II	1.960,00	697,00
SDN Kebuluasn III	1.234,50	719,00
6. SDN Aditirto I	2.273,00	487,00
7. SDN Karangpoh I	11.102,50	358,00
SDN Karangpoh II	1.576,00	522,00
8. SDN Jemur I	2.387,00	834,00
9. SDN Prigi I	0,00	0,00
SDN Prigi II	1.642,00	9.075,00
10. SDN Kebagoran I	996,00	512,28
11. SDN Pengaringn I	3.520,00	1.092,00
12. SDN Peniron I	770,00	598,00
SDN Peniron II	1.605,00	595,00
SDN Peniron III	1.375,00	551,00
13. SDN Watulawang I	1.828,00	578,00

Sumber Data : UPTD Dikpora Kec. Pejagoan

**Tabel : 4.1.6** Banyaknya Karyawan Dirinci Menurut Status Pekerjaan Di Lingkungan

Nama Sekolah	Kepala Sekolah	Guru Kelas	Guru PAI	Guru OR
(1)	(2)	(3)	(4)	(5)
<i>Jumlah Tahun 2012</i>	28	163	35	23
<i>Jumlah Tahun 2013</i>	28	168	35	23
<b>Jumlah</b>	<b>28</b>	<b>170</b>	<b>31</b>	<b>23</b>
1. SDN Logede I	1	5	1	1
SDN Logede II	1	5	1	1
2. SDN Kewayuhan I	1	6	1	1
SDN Kewayuhan II	1	6	1	0
SDN Kewayuhan III	1	4	1	1
SDN Kewayuhan IV	1	4	1	1
3. SDN Kedawang I	1	6	1	1
SDN Kedawang II	1	5	1	0
SDN Kedawang III	1	7	1	1
SDN Kedawang IV	1	6	1	1
4. SDN Pejagoan I	1	6	1	1
SDN Pejagoan II	1	12	2	1
SDN Pejagoan IV	1	6	1	1
5. SDN Kebulusan I	1	6	1	1
SDN Kebulusan II	1	6	1	1
SDN Kebulusan III	1	5	2	1
6. SDN Aditirto I	1	5	1	1
7. SDN Karangpoh I	1	6	1	0
SDN Karangpoh II	1	6	1	0
8. SDN Jemur I	1	10	2	1
9. SDN Prigi I	1	6	1	1
SDN Prigi II	1	7	1	1
10. SDN Kebagoran I	1	6	1	1
11. SDN Pengaringn I	1	6	1	0
12. SDN Peniron I	1	4	1	1
SDN Peniron II	1	7	1	1
SDN Peniron III	1	6	1	1
13. SDN Watulawang I	1	6	1	1

Sumber Data : UPTD Dikpora Kec. Pejagoan

**Tabel : 4.1.6 (Lanjutan)**

Nama Sekolah	Penjaga	GTT Kelas	GTT PAI
(1)	(6)	(7)	(8)
<i>Jumlah Tahun 2012</i>	23	56	2
<i>Jumlah Tahun 2013</i>	23	51	2
<b>Jumlah</b>	<b>27</b>	<b>53</b>	<b>3</b>
1. SDN Logede I	1	1	0
SDN Logede II	1	1	0
2. SDN Kewayuhan I	1	1	0
SDN Kewayuhan II	1	1	0
SDN Kewayuhan III	1	2	0
SDN Kewayuhan IV	1	3	0
3. SDN Kedawung I	1	3	0
SDN Kedawung II	1	2	0
SDN Kedawung III	1	1	2
SDN Kedawung IV	0	4	0
4. SDN Pejagoan I	1	2	0
SDN Pejagoan II	1	4	0
SDN Pejagoan IV	1	1	0
5. SDN Kebulusan I	1	3	0
SDN Kebulusan II	1	2	0
SDN Kebulusan III	0	2	0
6. SDN Aditirto I	1	1	0
7. SDN Karangpoh I	1	3	0
SDN Karangpoh II	1	0	0
8. SDN Jemur I	1	2	0
9. SDN Prigi I	1	2	0
SDN Prigi II	1	3	0
10. SDN Kebagoran I	1	0	1
11. SDN Pengaringn I	1	1	0
12. SDN Peniron I	2	3	0
SDN Peniron II	1	2	0
SDN Peniron III	1	1	0
13. SDN Watulawang I	1	2	0

Sumber Data : UPTD Dikpora Kec. Pejagoan

**Tabel : 4.1.6 (Lanjutan)**

Nama Sekolah	GTT OR	PTT	Jumlah
(1)	(9)	(10)	(11)
<i>Jumlah Tahun 2012</i>	<i>14</i>	<i>11</i>	<i>355</i>
<i>Jumlah Tahun 2013</i>	<i>14</i>	<i>11</i>	<i>355</i>
<b>Jumlah</b>	<b>14</b>	<b>11</b>	<b>355</b>
1. SDN Logede I	1	0	11
SDN Logede II	1	0	11
2. SDN Kewayuhan I	0	0	11
SDN Kewayuhan II	0	0	10
SDN Kewayuhan III	0	0	10
SDN Kewayuhan IV	0	2	13
3. SDN Kedawung I	0	0	13
SDN Kedawung II	1	0	11
SDN Kedawung III	0	0	14
SDN Kedawung IV	0	1	14
4. SDN Pejagoan I	0	0	12
SDN Pejagoan II	0	1	22
SDN Pejagoan IV	0	0	11
5. SDN Kebulusan I	0	1	14
SDN Kebulusan II	0	1	13
SDN Kebulusan III	0	2	13
6. SDN Aditirto I	0	0	10
7. SDN Karangpoh I	1	1	14
SDN Karangpoh II	1	0	10
8. SDN Jemur I	0	0	17
9. SDN Prigi I	0	0	12
SDN Prigi II	0	0	14
10. SDN Kebagoran I	0	1	12
11. SDN Pengaringn I	1	2	13
12. SDN Peniron I	0	0	12
SDN Peniron II	0	0	13
SDN Peniron III	1	0	12
13. SDN Watulawang I	0	0	12

Sumber Data : UPTD Dikpora Kec. Pejagoan

Tabel : 4.1.7

## Banyaknya Siswa Sekolah Dasar Swasta

Nama Sekolah	Desa	Jumlah Siswa		Jumlah
		L	P	
(1)		(2)	(3)	(4)
Jumlah Tahun 2012		66	56	122
Jumlah Tahun 2013		69	54	124
<b>Jumlah</b>		<b>75</b>	<b>67</b>	<b>142</b>
1. SD Muhammadiyah Pejagoan		48	28	76
2. SDI Ma'arif Pejagoar Pejagoan		27	39	66

Sumber Data : UPTD Dikpora Kec. Pejagoan



**Tabel : 4.1.8****Banyaknya Karyawan Dirinci Menurut Status Pekerjaan Di Lingkungan**

Nama Sekolah	Kepala Sekola	Guru Kelas	TU	Penjaga	Jumlah
(1)	(2)	(3)	(4)	(5)	(6)
<i>Jumlah Tahun 2012</i>	2	18	1	1	22
<i>Jumlah Tahun 2013</i>	2	12	1	1	16
<b>Jumlah</b>	2	15	1	1	19
1. SD Muhammadiyah	1	9	-	1	11
2. SDI As-Salaam	1	6	1	-	8

Sumber Data : UPTD Dikpora Kec. Pejagoan

**Tabel : 4.2.1**  
 Banyaknya Sarana Kesehatan  
 Dirinci Per Desa

Desa / Kelurahan	Rumah Sakit	Rumah Sakit Bersalin	Poliklinik/Balai Pengobatan
(1)	(2)	(3)	(4)
<i>Jumlah Tahun 2012</i>	0	1	1
<i>Jumlah Tahun 2013</i>	0	1	1
<b>Jumlah</b>	<b>0</b>	<b>1</b>	<b>1</b>
1. Logede	-	-	-
2. Kuwayuhan	-	1	1
3. Kedawung	-	-	-
4. Pejagoan	-	-	-
5. Kebulusan	-	-	-
6. Aditirto	-	-	-
7. Karangpoh	-	-	-
8. Jemur	-	-	-
9. Prigi	-	-	-
10. Kebagoran	-	-	-
11. Pengaringan	-	-	-
12. Peniron	-	-	-
13. Watulawang	-	-	-

*Sumber Data : Potensi Desa 2015 Kec. Pejagoan*

**Tabel : 4.2.1 (Lanjutan)**

Desa / Kelurahan	Puskesmas	Puskesmas Pembantu	Tempat Praktek Dokter	Tempat Praktek Bidan
(1)	(5)	(6)	(7)	(8)
<i>Jumlah Tahun 2012</i>	1	2	2	9
<i>Jumlah Tahun 2013</i>	1	2	2	9
<b><i>Jumlah</i></b>	<b>1</b>	<b>2</b>	<b>2</b>	<b>9</b>
1. Logede	-	-	-	1
2. Kuwayuhan	-	-	1	1
3. Kedawung	-	1	-	1
4. Pejagoan	1	-	1	1
5. Kebulusan	-	-	-	1
6. Aditirto	-	-	-	-
7. Karangpoh	-	-	-	1
8. Jemur	-	-	-	-
9. Prigi	-	-	-	1
10. Kebagoran	-	1	-	1
11. Pengaringan	-	-	-	-
12. Peniron	-	-	-	1
13. Watulawang	-	-	-	-

Sumber Data : Potensi Desa 2015 Kec. Pejagoan

**Tabel : 4.2.1 (Lanjutan)**

Desa / Kelurahan	Poskesdes	Posyandu	Apotik	Toko Khusus Obat/Jamu
(1)	(9)	(10)	(11)	(12)
<i>Jumlah Tahun 2012</i>	9	63	0	0
<i>Jumlah Tahun 2013</i>	9	63	0	0
<b><i>Jumlah</i></b>	<b>9</b>	<b>63</b>	<b>1</b>	<b>0</b>
1. Logede	1	5	-	-
2. Kuwayuhan	1	5	-	-
3. Kedawung	-	8	-	-
4. Pejagoan	-	7	1	-
5. Kebulusan	1	4	-	-
6. Aditirto	-	2	-	-
7. Karangpoh	1	4	-	-
8. Jemur	1	5	-	-
9. Prigi	1	3	-	-
10. Kebagoran	-	4	-	-
11. Pengaringan	1	2	-	-
12. Peniron	1	12	-	-
13. Watulawang	1	2	-	-

Sumber Data : *Potensi Desa 2015 Kec. Pejagoan*

**Tabel : 4.2.2**  
**Banyaknya Peserta KB Menurut**  
**Metode Kontrasepsi Yang Dipakai**  
**Dirinci Per Desa**

Desa / Kelurahan	IUD		MOW		MOP		Kondom	
	P	S	P	S	P	S	P	S
(1)	(2)	(3)	(4)	(5)	(6)	(7)	(8)	(9)
<i>Jumlah Tahun 2012</i>	179	94	162	28	8	4	28	33
<i>Jumlah Tahun 2013</i>	250	69	8	0	130	26	31	43
<b>Jumlah</b>	249	48	126	15	5	0	33	29
1. Logede	15	2	15	1	1	0	7	3
2. Kuwayuhan	47	11	4	5	1	0	1	2
3. Kedawung	65	8	32	0	0	0	0	7
4. Pejagoan	33	14	24	1	1	0	3	1
5. Kebulusan	19	4	7	3	1	0	9	2
6. Aditirto	12	0	2	1	0	0	1	2
7. Karangpoh	18	0	17	1	1	0	6	1
8. Jemur	9	7	1	1	0	0	1	4
9. Prigi	5	0	6	0	0	0	1	0
10. Kebagoran	11	1	6	1	0	0	1	4
11. Pengaringan	6	0	1	0	0	0	0	1
12. Peniron	3	1	9	1	0	0	2	2
13. Watulawang	6	0	2	0	0	0	1	0

Sumber Data : UPTD BPPKB Kec. Pejagoan

**Tabel : 4.2.2 (Lanjutan)**

Desa / Kelurahan	IMPLAT		Suntik		PIL		Jumlah	
	P	S	P	S	P	S	P	S
(1)	(10)	(11)	(12)	(13)	(14)	(15)	(16)	(17)
<i>Jumlah Tahun 2012</i>	1037		3586		903		5526	
<i>Jumlah Tahun 2013</i>	1037		3586		903		5526	
<b><i>Jumlah</i></b>	<b>1.209</b>	<b>104</b>	<b>973</b>	<b>2.568</b>	<b>588</b>	<b>119</b>	<b>3.174</b>	<b>2.891</b>
1. Logede	72	7	53	118	51	9	152	239
2. Kuwayuhan	86	15	113	393	61	15	356	400
3. Kedawung	124	11	93	518	104	27	401	634
4. Pejagoan	127	6	126	296	63	9	327	363
5. Kebulusan	102	2	152	229	35	10	311	288
6. Aditirto	94	1	15	184	29	3	288	57
7. Karangpoh	92	1	181	43	17	1	344	8
8. Jemur	106	10	47	284	35	19	203	325
9. Prigi	51	0	36	76	72	-	213	22
10. Kebagoran	97	21	36	62	22	13	157	86
11. Pengaringan	59	8	2	2	1	2	66	11
12. Peniron	145	19	98	321	94	10	291	385
13. Watulawang	54	3	21	42	4	1	65	73

*Sumber Data : UPTD BPPKB Kec. Pejagoan*

**Tabel : 4.2.3 Banyaknya Bukan Peserta KB Tahun 2013  
Kecamatan Pejagoan Dirinci Per Desa**

Desa / Kelurahan	Hamil	Ingin Anak Segera	Ingin Anak Ditunda	Tidak Ingin Anak Lagi
(1)	(2)	(3)	(4)	(5)
<i>Jumlah Tahun 2012</i>	289	477	442	570
<i>Jumlah Tahun 2013</i>	276	491	479	542
<b>Jumlah</b>	302	777	720	256
1. Logede	25	85	71	10
2. Kuwayuhan	22	107	99	36
3. Kedawung	33	126	119	78
4. Pejagoan	22	101	81	13
5. Kebulusan	25	85	74	23
6. Aditirto	19	34	41	12
7. Karangpoh	21	36	31	17
8. Jemur	22	58	71	21
9. Prigi	21	24	19	9
10. Kebagoran	18	31	33	9
11. Pengaringan	9	5	5	4
12. Peniron	51	71	64	18
13. Watulawang	14	14	12	6

Sumber Data : UPTD BPPKB Kec. Pejagoan

Tabel : 4.3.1

**Banyaknya Penduduk Menurut  
Agama Yang Di Anut Dirinci Per Desa**

Desa / Kelurahan	Agama					Jumlah
	Islam	Kristen Katolik	Krinten Protestan	Hindu	Budha	
(1)	(2)	(3)	(4)	(5)	(6)	(7)
<i>Jumlah Tahun 2012</i>	47426	201	13	2	0	57114
<i>Jumlah Tahun 2013</i>	48486	201	13	2	0	47642
<b><i>Jumlah</i></b>	<b>48.499</b>	<b>201</b>	<b>13</b>	<b>2</b>	<b>0</b>	<b>48.715</b>
1. Logede	3.093	7	-	-	-	3.113
2. Kuwayuhan	6.373	-	-	-	-	6.373
3. Kedawung	8.758	15	-	2	-	8.775
4. Pejagoan	5.463	30	-	-	-	5.480
5. Kebulusan	4.374	-	-	-	-	4.374
6. Aditirto	2.526	-	-	-	-	2.526
7. Karangpoh	2.822	12	13	-	-	2.847
8. Jemur	4.568	-	-	-	-	4.568
9. Prigi	1.848	-	-	-	-	1.848
10. Kebagoran	1.668	4	-	-	-	1.672
11. Pengaringan	423	133	-	-	-	556
12. Peniron	5.615	-	-	-	-	5.615
13. Watulawang	968	-	-	-	-	968

*Sumber Data : KUA Kec. Pejagoan*



**Tabel : 4.3.2**                    **Banyaknya Sarana Tempat Ibadah  
Dirinci Per Desa**

Desa / Kelurahan	Masjid	Musholla	Gereja	Wihara	Pura
(1)	(2)	(3)	(4)	(5)	(6)
<i>Jumlah Tahun 2012</i>	38	161	1	0	0
<i>Jumlah Tahun 2013</i>	38	161	1	0	0
<b><i>Jumlah</i></b>	<b>38</b>	<b>161</b>	<b>1</b>	<b>0</b>	<b>0</b>
1. Logede	2	9	-	-	-
2. Kuwayuhan	6	13	-	-	-
3. Kedawung	6	27	-	-	-
4. Pejagoan	4	18	-	-	-
5. Kebulusan	2	14	-	-	-
6. Aditirto	2	11	-	-	-
7. Karangpoh	2	7	-	-	-
8. Jemur	3	23	-	-	-
9. Prigi	3	5	-	-	-
10. Kebagoran	2	4	-	-	-
11. Pengaringan	1	1	1	-	-
12. Peniron	4	27	-	-	-
13. Watulawang	1	2	-	-	-

*Sumber Data : KUA Kec. Pejagoan*

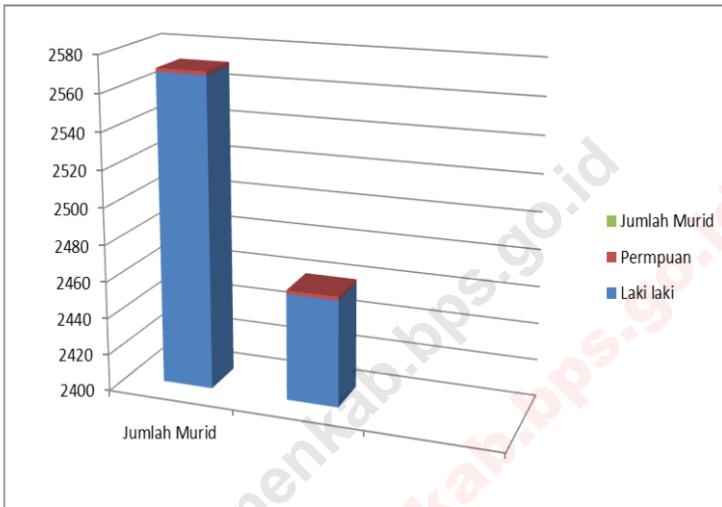
**Tabel : 4.3.3**

**Banyaknya Kejadian Nikah Talak Cerai  
Dan Rujuk Dirinci Per Desa  
Di Kecamatan Pejagoan**

Desa / Kelurahan	Jumlah			
	Nikah	Talak	Cerai	Rujuk
(1)	(2)	(3)	(4)	(5)
<i>Jumlah Tahun 2012</i>	<b>600</b>	<b>15</b>	<b>43</b>	<b>0</b>
<i>Jumlah Tahun 2013</i>	<b>586</b>	<b>33</b>	<b>63</b>	<b>0</b>
<b>Jumlah</b>	<b>561</b>	<b>18</b>	<b>55</b>	<b>1</b>
1. Logede	35	0	2	0
2. Kuwayuhan	74	0	6	0
3. Kedawung	118	7	13	0
4. Pejagoan	59	4	9	0
5. Kebulusan	50	0	4	1
6. Aditirto	26	0	3	0
7. Karangpoh	33	0	2	0
8. Jemur	49	2	5	0
9. Prigi	22	1	4	0
10. Kebagoran	20	1	0	0
11. Pengaringan	8	0	1	0
12. Peniron	59	2	5	0
13. Watulawang	8	1	1	0

*Sumber Data : KUA Kec. Pejagoan*

**Grafik : 4.1.1**  
**Jumlah Murid SD Menurut Jenis Kelamin**



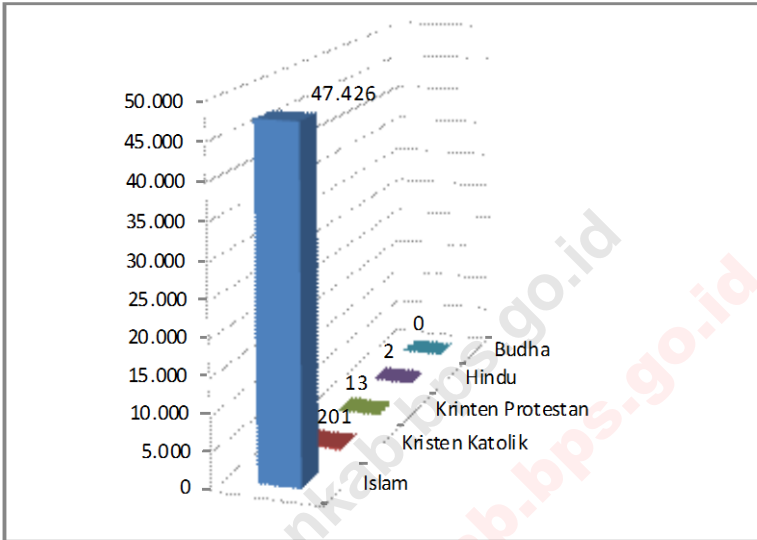
**Grafik : 4.2.1**

**Banyaknya Peserta KB Menurut Jenisnya**

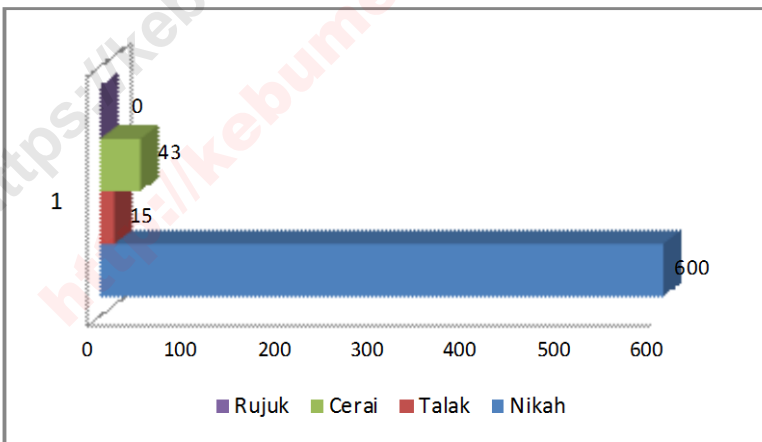
**Grafik : 4.2.2**

**Banyaknya Bukan Peserta KB Tahun 2013**

**Grafik : 4.3.1**  
**Banyaknya Penduduk Menurut Agama**



**Grafik : 4.3.1**  
**Banyaknya Kejadian Nikah Talak Cerai Dan Rujuk**



**Tabel : 5.1**  
**Banyaknya Keluarga Tani Menurut**  
**Penguasaan Lahandan Buruh Tani**  
**Dirinci Per Desa**

Desa / Kelurahan	Kepala Keluarga (KK) Tani	Jumlah Keluarga Tani (Orang)				
		Pemilik Lahan Tidak Menggarap	Pemilik Lahan Menggarap	Penggarap	Buruh Tani	Total
(1)	(2)	(3)	(4)	(5)	(6)	(7)
<b>Jumlah Tahun 2012</b>	<b>9244</b>	<b>1916</b>	<b>3771</b>	<b>2592</b>	<b>2625</b>	<b>10884</b>
<b>Jumlah Tahun 2013</b>	<b>9244</b>	<b>1916</b>	<b>3771</b>	<b>2592</b>	<b>2625</b>	<b>10884</b>
<b>Jumlah</b>	<b>9244</b>	<b>1916</b>	<b>3771</b>	<b>2592</b>	<b>2625</b>	<b>10884</b>
1. Logede	250	10	100	60	318	488
2. Kuwayuhan	1415	-	-	411	715	1126
3. Kedawung	2025	15	1406	164	184	1769
4. Pejagoan	514	772	555	26	100	1453
5. Kebulusan	395	18	80	280	25	403
6. Aditirto	642	246	50	396	306	998
7. Karangpoh	657	3	113	442	176	734
8. Jemur	900	750	250	-	100	1100
9. Prigi	375	100	260	275	65	700
10. Kebagoran	386	-	351	20	100	471
11. Pengaringan	172	-	106	31	140	277
12. Peniron	1287	2	500	487	396	1365
13. Watulawang	226	-	-	-	-	-

Sumber : UPTD DISTANAK 2014 Kec. Pejagoan

Tabel : 5.2

**Banyaknya Kelompok Tani Menurut  
Jenisnya Dirinci Per Desa**

Desa / Kelurahan	Jumlah Kelom- pok Tani	Tani Dew asa		Tani Wanita		Taruna Tani	
		Jml. Kel	Jml. Anggota	Jml. Kel	Jml. Anggota	Jml. Kel	Jml. Anggota
(1)	(2)	(3)	(4)	(5)	(6)	(7)	(8)
<i>Jumlah Tahun 2012</i>	<b>38</b>	<b>38</b>	<b>1982</b>	<b>0</b>	<b>0</b>	<b>0</b>	<b>0</b>
<i>Jumlah Tahun 2013</i>	<b>38</b>	<b>38</b>	<b>1982</b>	<b>0</b>	<b>0</b>	<b>0</b>	<b>0</b>
<b>Jumlah</b>	<b>53</b>	<b>64</b>	<b>3008</b>	<b>0</b>	<b>0</b>	<b>0</b>	<b>0</b>
1. Logede	4	5	241	-	-	-	-
2. Kuwayuhan	5	6	306	-	-	-	-
3. Kedawung	4	5	176	-	-	-	-
4. Pejagoan	2	2	47	-	-	-	-
5. Kebulusan	5	7	642	-	-	-	-
6. Aditirto	4	5	165	-	-	-	-
7. Karangpoh	2	2	72	-	-	-	-
8. Jemur	3	3	156	-	-	-	-
9. Prigi	5	6	141	-	-	-	-
10. Kebagoran	5	6	329	-	-	-	-
11. Pengaringan	3	5	112	-	-	-	-
12. Peniron	8	8	480	-	-	-	-
13. Watulawang	3	4	141	-	-	-	-

Sumber : UPTD DISTANAK 2014 Kec. Pejagoan

Tabel : 5.3

**Banyaknya Populasi Ternak Besar Dan  
Ternak Kecil Menurut Jenisnya Dirinci Per Desa**

Desa / Kelurahan	Ternak Besar				Ternak Kecil		
	Sapi Perah	Sapi Biasa	Kerbau	Kuda	Kambing	Domba	Babi
(1)	(2)	(3)	(4)	(5)	(6)	(7)	(8)
<b>Jumlah Tahun 2012</b>	<b>0</b>	<b>2.251</b>	<b>17</b>	<b>5</b>	<b>1.412</b>	<b>2.277</b>	<b>0</b>
<b>Jumlah Tahun 2013</b>	<b>0</b>	<b>1.508</b>	<b>9</b>	<b>15</b>	<b>3.827</b>	<b>2.524</b>	<b>0</b>
<b>Jumlah</b>	<b>0</b>	<b>1574</b>	<b>10</b>	<b>17</b>	<b>3961</b>	<b>2632</b>	<b>0</b>
1. Logede	-	26	0	-	66	46	-
2. Kuwayuhan	-	114	5	8	613	559	-
3. Kedawung	-	78	-	2	398	243	-
4. Pejagoan	-	24	-	2	293	294	-
5. Kebulusan	-	35	2	1	62	32	-
6. Aditirto	-	25	-	-	49	34	-
7. Karangpoh	-	12	-	-	125	94	-
8. Jemur	-	67	-	-	688	245	-
9. Prigi	-	64	-	1	63	32	-
10. Kebagoran	-	202	-	-	783	363	-
11. Pengaringan	-	82	-	-	155	97	-
12. Peniron	-	717	3	3	618	562	-
13. Watulawang	-	128	-	-	48	31	-

Sumber : Potensi Desa 2014 Kec. Pejagoan



**Tabel : 5.4****Banyaknya Populasi Unggas  
Menurut Jenisnya  
Dirinci Per Desa**

Desa / Kelurahan	Jumlah Unggas			
	Ayam	Bebek	Angsa	Entok
(1)	(2)	(3)	(4)	(5)
<i>Jumlah Tahun 2012</i>	<b>7.682</b>	<b>2.073</b>	<b>18</b>	<b>722</b>
<i>Jumlah Tahun 2013</i>	<b>12.457</b>	<b>4.404</b>	<b>146</b>	<b>1.004</b>
<b>Jumlah</b>	<b>12.595</b>	<b>4.517</b>	<b>155</b>	<b>1.033</b>
1. Logede	1.524	258	0	0
2. Kuwayuhan	1.482	232	0	59
3. Kedawung	2.267	999	0	0
4. Pejagoan	1.681	466	0	0
5. Kebulusan	277	461	0	165
6. Aditirto	881	433	0	0
7. Karangpoh	354	179	0	0
8. Jemur	1.145	126	0	234
9. Prigi	176	171	0	0
10. Kebagoran	798	276	53	453
11. Pengaringan	570	0	102	0
12. Peniron	1.220	916	0	122
13. Watulawang	220	0	0	0

Sumber : Potensi Desa 2015 Kec. Pejagoan

**Tabel : 5.5** Banyaknya Peralatan Pertanian (Alsintan) Menurut Pemiliknya Dirinci Per Desa

Desa / Kelurahan	Jumlah Huller			Hand Sprayer		
	Milik Petani	Milik Dinas	Milik Sw asta	Milik Petani	Milik Dinas	Milik Sw asta
(1)	(2)	(3)	(4)	(5)	(6)	(7)
<i>Jumlah Tahun 2012</i>	<b>22</b>	<b>0</b>	<b>225</b>	<b>1</b>	<b>0</b>	<b>0</b>
<i>Jumlah Tahun 2013</i>	<b>22</b>	<b>0</b>	<b>225</b>	<b>1</b>	<b>0</b>	<b>0</b>
<b>Jumlah</b>	<b>35</b>	<b>0</b>	<b>225</b>	<b>23</b>	<b>0</b>	<b>0</b>
1. Logede	5	-	4	1	-	-
2. Kuwayuhan	2	-	4	2	-	-
3. Kedawung	2	-	9	2	-	-
4. Pejagoan	2	-	2	1	-	-
5. Kebulusan	2	-	14	3	-	-
6. Aditirto	3	-	6	1	-	-
7. Karangpoh	2	-	5	1	-	-
8. Jemur	3	-	10	2	-	-
9. Prigi	2	-	8	1	-	-
10. Kebagoran	2	-	33	2	-	-
11. Pengaringan	2	-	11	1	-	-
12. Peniron	6	-	107	5	-	-
13. Watulawang	2	-	12	1	-	-

Sumber : UPTD DISTANAK 2015 Kec. Pejagoan

**Tabel : 6.1** Ada Tidaknya Kelompok  
Pertokoan, Bangunan Pasar  
Dan Pasar Tanpa Bangunan Dirinci Per Desa

Desa / Kelurahan	Kelompok Pertokoan	Bangunan Pasar Permanen/Semi Permanen	Pasar Tanpa Bangunan Permanen
(1)	(2)	(3)	(4)
1. Logede	Tidak ada	Tidak ada	Tidak ada
2. Kuw ayuhan	Tidak ada	Ada	Tidak ada
3. Kedaw ung	Tidak ada	Tidak ada	Tidak ada
4. Pejagoan	Ada	Tidak ada	Tidak ada
5. Kebulusan	Tidak ada	Tidak ada	Tidak ada
6. Aditirto	Tidak ada	Tidak ada	Tidak ada
7. Karangpoh	Tidak ada	Tidak ada	Tidak ada
8. Jemur	Tidak ada	Tidak ada	Ada
9. Prigi	Tidak ada	Tidak ada	Tidak ada
10. Kebagoran	Tidak ada	Tidak ada	Tidak ada
11. Pengaringan	Tidak ada	Tidak ada	Tidak ada
12. Peniron	Tidak ada	Ada	Ada
13. Watulaw ang	Tidak ada	Tidak ada	Tidak ada

Sumber Data : Potensi Desa2015 Kec. Pejagoan

**Tabel : 6.2** Banyaknya Usaha Perdagangan Menurut Jenis Dirinci Per Desa

Desa / Kelurahan	Super Market/ Pasar Sw alayan/ Toserba, Mini Market	Warung/ Kedai Makanan	Toko/Warung Kelontong
(1)	(2)	(3)	(4)
<i>Jumlah Tahun 2012</i>	2	101	230
<i>Jumlah Tahun 2013</i>	3	101	233
<b><i>Jumlah</i></b>	<b>6</b>	<b>101</b>	<b>233</b>
1. Logede	1	20	3
2. Kuw ayuhan	-	8	26
3. Kedaw ung	2	6	17
4. Pejagoan	2	16	8
5. Kebulusan	-	20	30
6. Aditirto	-	1	30
7. Karangpoh	-	4	27
8. Jemur	-	4	38
9. Prigi	-	4	7
10. Kebagoran	-	1	10
11. Pengaringan	-	3	5
12. Peniron	1	10	24
13. Watulaw ang	-	4	8

*Sumber Data : Potensi Desa 2015 Kec. Pejagoan*

# DATA

Mencerdaskan Bangsa



ISBN 978-602-1303-87-0



9 786021 303870



**Badan Pusat Statistik Kabupaten Kebumen**  
JL. Arunbinang 17 A, Kebumen  
Telp/fax: (0287) 381163  
e-mail: [bps3305@bps.go.id](mailto:bps3305@bps.go.id)  
website: [kebumenkab.bps.go.id](http://kebumenkab.bps.go.id)