



Katalog BPS : 1101002.3374140

STATISTIK DAERAH KECAMATAN SEMARANG BARAT 2014



**BADAN PUSAT STATISTIK
KOTA SEMARANG**

**STATISTIK DAERAH
KECAMATAN
SEMARANG BARAT
2014**

<https://semarangkota.bps.go.id>

STATISTIK DAERAH

KECAMATAN SEMARANG BARAT 2014

ISSN :
No. Publikasi :
Katalog BPS : 1101002.3374.140
Ukuran Buku : 17,6 cm x 25 cm
Jumlah Halaman : halaman

Naskah:

Kartiko Soeprija Utama
KSK ó Semarang Barat

Gambar Kulit:

Kartiko Soeprija Utama
KSK ó Semarang Barat

Diterbitkan Oleh:

Badan Pusat Statistik Kota Semarang
Produksi 2013

Boleh dikutip dengan menyebut sumbernya

KATA SAMBUTAN

KEPALA BPS KOTA SEMARANG

Untuk mewujudkan visi Badan Pusat Statistik (BPS) sebagai pelopor data statistik terpercaya untuk semua, BPS terus melakukan inovasi dan pengembangan kegiatan perstatistikan serta penyebarluasan informasi baik di tingkat Kabupaten maupun di Kecamatan.

Salah satu upaya yang dilakukan di daerah adalah menyusun publikasi yang menyajikan indikator-indikator terpilih yang dapat menggambarkan secara ringkas dan menyeluruh tentang kondisi kecamatan. Publikasi ini diharapkan dapat membantu para pengambil kebijakan dan para pengguna data lainnya dalam memahami kondisi umum wilayahnya.

Oleh karena itu saya menyambut baik penerbitan publikasi *Statistik Daerah Kecamatan Semarang Barat 2014* yang diterbitkan oleh BPS Kota Semarang. Saya berharap, publikasi ini mampu memenuhi harapan pemerintah daerah dan masyarakat pada umumnya akan kebutuhan data dan informasi statistik dan dapat digunakan sebagai dasar perencanaan, monitoring dan evaluasi tentang perkembangan pembangunan di berbagai sektor di Kecamatan Ngaliyan.

Semoga publikasi ini bermanfaat dan Allah SWT senantiasa meridhoi usaha kita.

Semarang, September 2014
Kepala BPS Kota Semarang

Endang Retno Subiyandani
NIP.19641023.198802.2.001

KATA PENGANTAR

Statistik Daerah Kecamatan Semarang Barat 2014 disusun oleh Koordinator Statistik Kecamatan (KSK) Semarang Barat dan diterbitkan oleh BPS Kota Semarang berisi berbagai data dan informasi mengenai keadaan Kecamatan Semarang Barat yang dianalisis secara sederhana untuk membantu pengguna data memahami perkembangan pembangunan serta potensi yang ada di Kecamatan Semarang Barat.

Materi yang disajikan dalam Statistik Kecamatan Semarang Barat 2014 memuat berbagai informasi/indikator terpilih yang terkait dengan pembangunan di berbagai sektor di Ngaliyan dan diharapkan dapat menjadi bahan rujukan/kajian dalam perencanaan dan evaluasi kegiatan pembangunan.

Publikasi ini mungkin masih terdapat kekurangan maka untuk itu kritik dan saran konstruktif dari berbagai pihak kami harapkan untuk perbaikan dan penyempurnaan penerbitan di masa yang akan datang.

Semarang, September 2014
Koordinator Statistik
Kecamatan Semarang Barat

KARTIKA SOEPRITJA UTAMA
NIP. 19710420.199404.1.004

Sekilas Kecamatan Semarang Barat

Kecamatan Semarang Barat merupakan kecamatan syarat dengan berbagai macam kelengkapan infrastruktur, Bandara Internasional Ahmad Yani secara geografis masuk dalam wilayah administrasi kecamatan Semarang Barat, pasar Karang Ayu merupakan salah satu pasar besar di kota Semarang berada di Kecamatan Semarang Barat, Semarang Barat menjadi gerbang utama memasuki wilayah kota Semarang, Banjir Kanal Barat saat ini sedang dibenahi diharapkan menjadi salah satu daya tarik wisata air dikawasan Semarang Barat ini.

Pusat perekonomian, pendidikan dan sarana umum lainnya menjadikan Kecamatan Semarang Barat salah satu pewarna yang indah dari bagian Kota Semarang.

DAFTAR ISI

1. Halaman Sampul Dalam.....	i
2. Halaman Identifikasi Buku	ii
3. Kata Sambutan Kepala BPS Kota Semarang	iii
4. Kata Pengantar KSK Semarang Barat.....	iv
5. Sekilas Kecamatan Semarang Barat	v
6. Daftas Isi	vi
7. Keadaan Geografis	1
8. Pemerintahan	2
9. Penduduk	3
10. Pendidikan	4
11. Pertanian	5
12. Perekonimian	6
13. Kesehatan	7
14. Sarana Umum	8
15. Lampiran Tabel Data Pendukung	9



Kondisi Geografis

1

Luas wilayah Kecamatan Semarang Barat 1.862 Ha 71% difungsikan sebagai bangunan dan pekarangan

Secara geografis Kecamatan Semarang Barat berada di sebelah Utara Kecamatan Semarang Barat berbatasan dengan Laut Jawa, di sebelah Selatan berbatasan dengan Kecamatan Ngaliyan, di sebelah Timur berbatasan dengan Kecamatan Semarang Utara dan Kecamatan Semarang Selatan di sebelah Barat berbatasan dengan Kecamatan Tugu dan Kecamatan Ngaliyan. Kecamatan Semarang Barat permukaan daratannya sebagian besar datar dan sebagian kecil lagi berupa dataran tinggi. Kecamatan Semarang Barat dengan ketinggian sekitar 3 meter diatas permukaan laut

**** Tahukah anda*

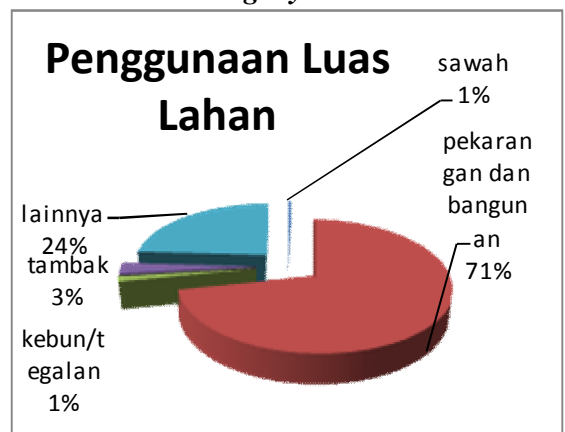
Di kecamatan Semarang Barat mempunyai 52,66 ha difungsikan sebagai tambak.

Semarang Barat dengan luas wilayah mencapai 1.862,86 Ha terinci dengan penggunaan luas lahan sebagai berikut : untuk sawah 8 Ha, Tegal 24,3 ha, tambak 52,66 ha, bangunan dan pekarangan 1.329,25 ha dan 52,66 ha luas lainnya.

Peta Kecamatan Kecamatan Semarang Barat



Penggunaan Lahan di Kecamatan Ngaliyan 2013



2

Pemerintahan

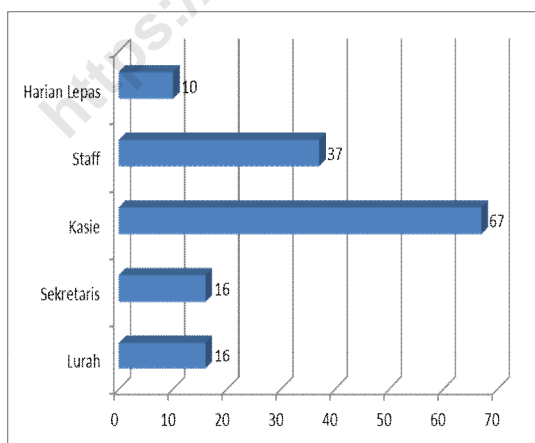
**Kecamatan Semarang Barat terbagi menjadi 16 kelurahan
138 RW, 931 RT dengan luas wilayah 1.862,86 Ha**



Wilayah Administrasi kecamatan Semarang Barat

Kelurahan	RT	RW	Pegawai Kelurahan
(1)	(2)	(3)	(4)
01. Kembangarum	105	13	13
02. Manyaran	94	11	10
03. Ngemplak Simongan	64	8	10
04. Bongsari	63	8	7
05. Bojongsalaman	58	9	12
06. Cabean	25	3	10
07. Salaman Mloyo	33	6	7
08. Gisikdrono	101	13	12
09. Kalibanteng Kidul	37	5	9
10. Kalibanteng Kulon	48	6	11
11. Krapyak	48	9	10
12. Tambakharjo	23	7	6
13. Tawang Sari	47	11	7
14. Karangayu	44	6	7
15. Krobokan	91	13	10
16. Tawang Mas	50	10	5
Jumlah	931	138	146

Pegawai kelurahan di kecamatan Semarang Barat



Kecamatan Semarang Barat mempunyai 16 wilayah administrasi kelurahan, masing-masing kelurahan dipimpin oleh 1 orang Lurah dan dibantu oleh beberapa pejabat eselon IV dan staffnya, terbagi menjadi wilayah RW sebanyak 138 dan RT 931, Kelurahan dengan jumlah RT terbanyak terdapat di kelurahan Kembang Arum yaitu terbagi menjadi 105 RT, sedangkan jumlah RT paling sedikit di kecamatan Semarang Barat berada di kelurahan Tambakharjo terbagi menjadi 23 RT.

*** *Tahukah anda*

Jumlah pejabat Kasie pegawai kelurahan di kecamatan Semarang Barat berjumlah 67 orang.

146 pegawai kelurahan di kecamatan Semarang Barat menjadi penyelenggara pemerintah kota Semarang di lini terdepan untuk melaksanakan tugas pelayanan kepada masyarakat. 16 Kepala Kelurahan, 16 Sekretaris, 67 Kasie dan 47 staff 10 diantaranya masih berstatus pegawai harian lepas.

Kependudukan

3

Kecamatan Semarang Barat tercatat mempunyai jumlah penduduk 158.981 jiwa menempati urutan ke 2 jumlah penduduk di Kota Semarang

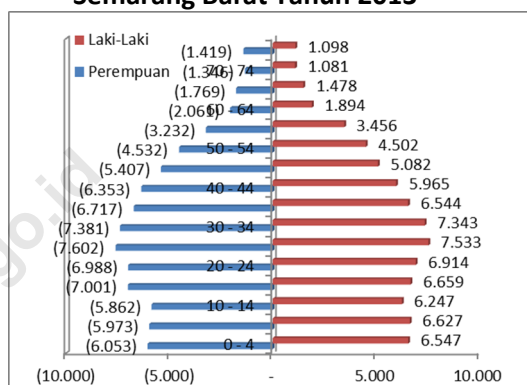
Jumlah Penduduk Kecamatan Semarang Barat pada tahun 2013 tercatat 158.668 Jiwa terinci menurut jenis kelamin laki-laki 78.790 jiwa dan perempuan 79.698 jiwa, dibandingkan dua tahun sebelumnya jumlah penduduk kecamatan Semarang Barat mengalami penurunan, tercatat pada tahun 2012 tercatat 158.971 jiwa, sedangkan pada tahun 2011 tercatat jumlah penduduk Kecamatan Semarang Barat 160.112 Jiwa.

***** Tahukah anda**

Faktor penurunan jumlah penduduk kecamatan Semarang Barat dipengaruhi jumlah kematian sebesar 1.042 jiwa dan pindah 3.756 jiwa.

Dengan luas wilayah 18,62 km² kepadatan penduduk kecamatan Semarang Barat di tahun 2013 mencapai 8.521 jiwa per km². Jumlah rumah tangga di tahun 2012 mencapai 46.849 KK dengan rata-rata 3,39.

Piramida Penduduk Kecamatan Semarang Barat Tahun 2013



Uraian	2011	2012	2013
Jumlah Penduduk	160.112	158.971	158.668
Kepadatan Penduduk (jiwa/km ²)	8.598	8.538	8.521
Sex ratio (L/P) (%)	98	99	98
Jumlah Ruta	53.448	44.302	46.849
Rata-Rata ART (Jiwa/Ruta)	2,99	3,59	3.39

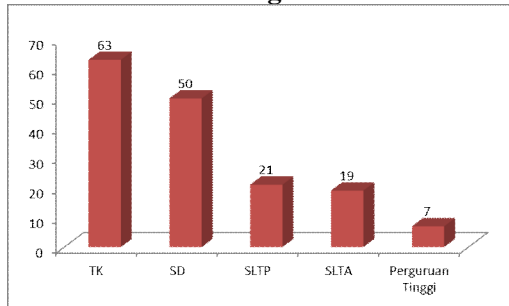
4

Pendidikan

Salah satu indikator penarik terjadinya urban di kecamatan Semarang Barat adalah faktor ketersediaan fasilitas pendidikan yang cukup lengkap.

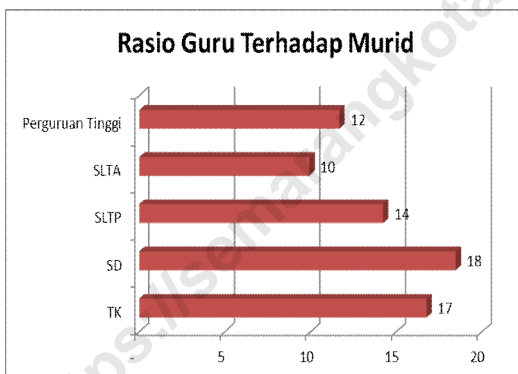


Sekolah/Perguruan Tinggi di Kec. Semarang Barat 2013



Kecamatan Semarang Barat mempunyai fasilitas infrastruktur pendidikan yang sangat memadai untuk semua jenjang pendidikan

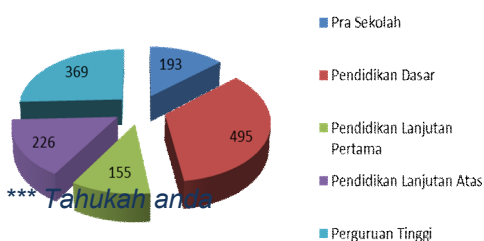
Rasio Guru dan murid di Kec. Semarang Barat Tahun 2013



Kecamatan Semarang Barat mempunyai kelengkapan infrastruktur pendidikan dari jenjang pra sekolah Taman Kanak-kanak sampai dengan pendidikan tingkat perguruan tinggi, tahun 2012 tercatat untuk jenjang pra sekolah Taman Kanak-Kanak tercatat 63 buah, tingkat pendidikan Dasar tercatat 50 unit sekolah, pendidikan lanjutan pertama terdapat 21 unit sekolah dan tingkat pendidikan tingkat atas terdapat 19 unit sekolah, serta 7 kampus yang menyelenggarakan pendidikan untuk level perguruan tinggi.

Rasio jumlah guru terhadap murid di semua jenjang tingkat pendidikan cukup memadai ideal, untuk jenjang pendidikan pra sekolah rasio guru terhadap murid berkisar 17, jenjang pendidikan tingkat dasar perbandingan guru terhadap murid berasio 18, jenjang pendidikan tingkat lanjutan berasio 14, untuk jenjang pendidikan lanjutan atas mempunyai perbandingan rasio guru terhadap murid 10, dan jenjang perguruan tinggi perbandingan jumlah dosen terhadap jumlah mahasiswa berasio 12.

Guru/Dosen



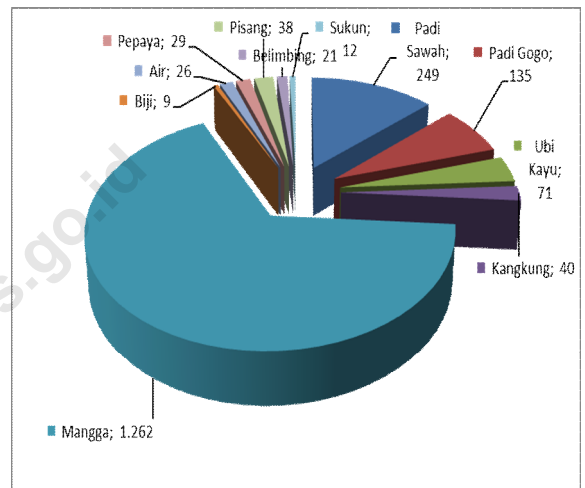
Lahan yang diperuntukkan sebagai lahan pertanian di Kecamatan Semarang Barat semakin mengalami penurunan dari tahun tahun sebelumnya

Kecamatan Semarang Barat hanya mempunyai 84,96 ha yang difungsikan sebagai lahan pertanian 52,66 ha diantaranya untuk pertanian sub sektor perikanan. Dengan memanfaatkan lahan seluas 32,3 ha di kecamatan Semarang Barat tercatat menghasilkan produksi tanaman pangan selama tahun 2013 sebesar 249 ton padi sawah, 135 ton padi gogo dan 71 ton ubi kayu. Sedangkan untuk tanaman hortikultural tercatat selama tahun 2012 menghasilkan 40 kwintal kangkung, 1.262 kwintal buah mangga, 9 kwintal jambu biji, 26 kwintal jambu air, 29 kwintal pepaya, 38 kwintal buah pisang, 21 kwintal buah belimbing dan 12 kwintal sukun.

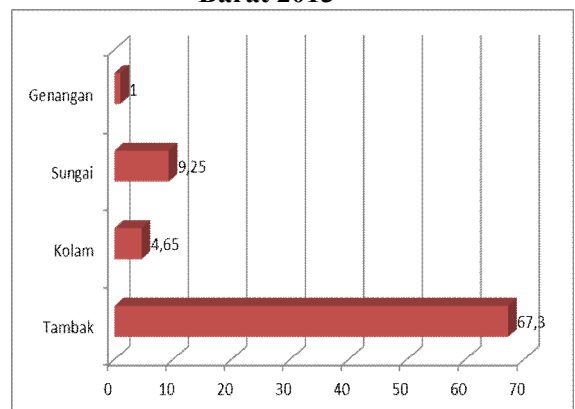
*** *Tahukah anda*

Lahan pertanian di kecamatan Semarang Barat dari tahun ke tahun mengalami penurunan di karenakan pengembangan industri dan pemukiman.

Hasil Produksi Pertanian di Kec. Semarang Barat Tahun 2013.



Luas Lahan Pertanian subsektor perikanan di Kecamatan Semarang Barat 2013



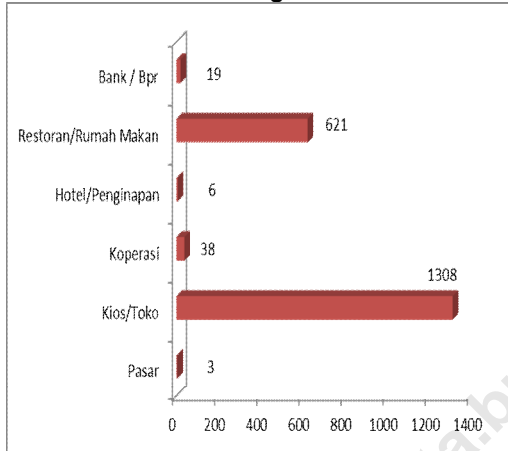
6

Perekonomian

Pasar Karang Ayu adalah salah satu pasar besar di Kota Semarang yang terletak di pinggir jalan raya menuju kota Semarang menjadi sentra ekonomi di wilayah kecamatan Semarang Barat.



**Sarana Penunjang Perekonomian
Kec. Semarang Barat 2013**



Industri dan perusahaan di kecamatan Semarang Barat Tahun 2013

Kelurahan	Perusahaan / Kegiatan Usaha		
	Industri B/S	Industri Kecil	Industri Rumah Tangga
(1)	(2)	(3)	(4)
Kembangarum	0	4	32
Manyaran	5	7	33
Ngemplak Simongan	8	8	28
Bongsari	4	10	48
Bojongsalaman	0	3	14
Cabean	2	1	8
Salaman Mloyo	3	3	20
Gisikdrono	3	12	53
Kalibanteng Kidul	1	6	22
Kalibanteng Kulon	2	7	20
Krapyak	7	3	18
Tambakharjo	0	0	4
Tawangsari	0	2	10
Karangayu	2	17	46
Krobokan	6	26	198
16. Tawang Mas	7	6	18
Jumlah	50	115	572

Semarang Barat mempunyai Infra struktur pendukung perkembangan perekonomian yang sangat baik, mulai dari pasar tradisional, sarana peribadatan (masjid, gereja), terminal angkutan umum, sekolah umum, perumahan dan industri atau perusahaan, menjadikan potensi kecamatan Semarang Barat sebagai salah satu daerah sentra ekonomi di kota Semarang, keragaman mata pencaharian warganya dan jumlah penduduk mencapai 158.668 jiwa merupakan potensi pasar yang sangat diperhitungkan oleh pelaku usaha di wilayah ini.

***** Tahukah anda**

Keberadaan Industri/perusahaan di kecamatan Semarang Barat menjadi faktor penurun angka pengangguran.

Pada Tahun 2013 di kecamatan Semarang Barat tercatat ada 50 industri Besar, 115 industri kecil dan 572 Industri Rumah Tangga.

Kesehatan

Kesehatan adalah suatu hal yang sangat penting dalam memerankan faktor kunci keberhasilan pembangunan suatu bangsa.

7

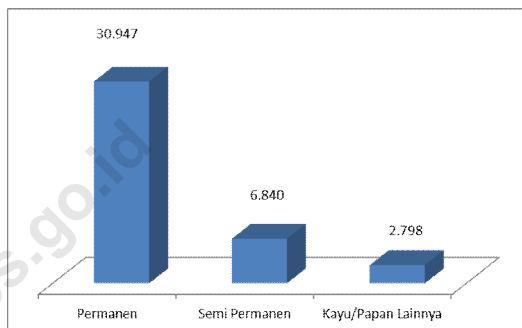
Tersedianya fasilitas kesehatan yang baik, murah dan terjangkau oleh semua kalangan adalah salah satu tolak ukur keberhasilan pembangunan bidang kesehatan, di kecamatan Semarang Barat fasilitas kesehatan terdapat 6 buah rumah sakit bersalin, 5 buah Puskesmas, 2 Puskesmas Pembantu (PUSTU) dan 12 Poliklinik yang tersebar di wilayah kelurahan kecamatan Semarang Barat.

**** Tahukah anda*

Arah kebijaksanaan pembangunan kesehatan oleh pemerintah adalah mengupayakan peningkatan kualitas sumber daya manusia, kualitas hidup dan usia harapan hidup penduduk

Jumlah akseptor KB di kecamatan Semarang Barat tercatat pada tahun 2013 sebanyak 18.750 akseptor, penggunaan alat kontrasepsi Suntik sebanyak 11.044 akseptor, PIL sebanyak 2.326 akseptor, kondom sebanyak 1.725 akseptor, IUD 1.412 MOW sebanyak 1.341, Implan 735 dan MOP sebanyak 166 akseptor.

Jumlah Rumah Sehat dirinci menurut jenisnya Kecamatan Semarang Barat 2013



Akseptor KB di Kecamatan Semarang Barat Tahun 2013

Kelurahan	Jenis Kontrasepsi				
	Iud	stk	Pil	kdm	Lainnya
(1)	(2)	(3)	(4)	(5)	(6)
Kembangarum	237	928	317	296	365
Manyaran	110	1.323	211	247	263
Ngemplak Simongan	114	1.138	256	5	217
Bongsari	93	1.142	257	98	236
Bojongsalaman	57	645	91	69	118
Cabean	23	168	21	65	36
Salaman Mloyo	44	184	32	94	55
Gisikdrono	43	1.644	431	64	191
Kalibanteng Kidul	62	649	123	111	105
Kalibanteng Kulon	49	280	122	37	64
Krapyak	44	359	47	115	90
Tambakharjo	52	60	84	31	29
Tawang Sari	32	401	24	311	57
Karangayu	18	571	44	18	66
Krobokan	135	1.167	184	119	213
Tawang Mas	300	385	84	45	139
Jumlah	1.412	11.044	2.326	1.725	2.243

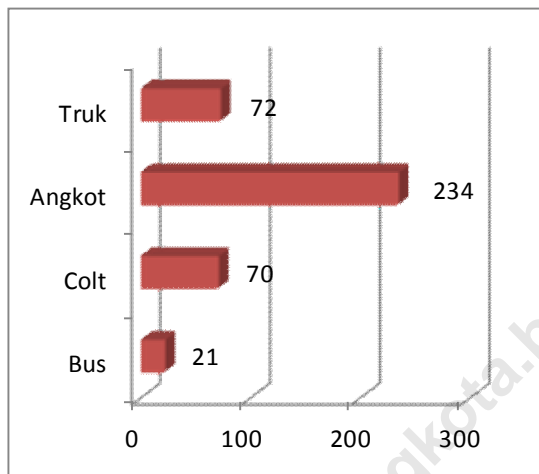
8

Sarana Umum

Ketersediaan sarana umum yang memadai di kecamatan Ngaliyan menjadi faktor pendorong kecamatan Ngaliyan sebagai salah satu kota baru di Semarang.



Sarana Transportasi Umum di Kecamatan Semarang Barat Tahun 2013



Jumlah sarana transportasi yang digunakan masyarakat Semarang Barat berupa mobil pribadi dan mobil dinas berjumlah 3.473 buah, sepeda motor berjumlah 16.925 buah. Sedangkan penggunaan ketersediaan taxi sebanyak 220 buah, sementara sarana transportasi yang mendominasi adalah angkota jenis minibus sebanyak 234 unit. , becak 277 armada.

*** *Tahukah anda*

Kebutuhan rekreasi atau pelesir bersama bisa menjadi salah satu solusi untuk benar-benar terlepas dari rutinitas dan kembali fokus ke keluarga.

Selain jenis alat transportasi, mobilitas penduduk, barang dan jasa juga sangat dipengaruhi oleh kondisi jalan. Sampai dengan tahun 2012 jalan yang sudah dapat dilalui kendaraan roda 4 sudah mencapai 75 persen. Dari seluruh jalan yang ada, jalan yang sudah diaspal ada sebanyak 81 persen, 12 persen merupakan jalan yang diperkeras dan sisanya 7 persen masih merupakan jalan tanah.

Sarana Peribadatan di Kec. Semarang Barat Tahun 2013

Kelurahan	Tempat Ibadah			
	Masjid	Mushola /Langgar	Gereja	Kuil/Pura/Vihara
(1)	(2)	(3)	(4)	(5)
Kembangarum	9	10	1	0
Manyaran	12	18	7	1
Ngemplak Simongan	6	10	6	0
Bongsari	10	13	3	1
Bojongsalaman	7	3	2	0
Cabean	2	1	1	0
Salaman Mloyo	3	2	4	0
Gisikdrono	13	12	6	0
Kalibanteng Kidul	5	0	2	0
Kalibanteng Kulon	7	5	3	0
Krapyak	9	2	2	0
Tambakharjo	4	2	0	0
Tawang Sari	4	2	12	1
Karangayu	7	7	2	0
Krobokan	9	14	4	0
Tawang Mas	10	3	3	1
Jumlah	117	104	58	4

Lampiran Data Pendukung

<https://semarangkota.bps.go.id>

**Penggunaan Areal Tanah
Di Kecamatan Semarang Barat
Tahun : 2013
(Dalam 0,000 Ha)**

*The Number Of Land Area Application
In District Semarang Barat*

Kelurahan	Tadah Hujan	Pekarangan/Bangunan	Tegal / Kebun	Tambak	Lainnya	Luas Seluruhna
(1)	(2)	(3)	(4)	(5)	(6)	(7)
01. Kembangarum	0	148,80	9,5	0	16,5	174,80
02. Manyaran	0	127,00	14,8	0	8,2	150,00
03. Ngemplak Simongan	0	67,40	0	0	16,98	84,38
04. Bongsari	0	55,80	0	0	23,9	79,70
05. Bojongsalaman	0	43,80	0	0	6,2	50,00
06. Cabean	0	20,40	0	0	7,1	27,50
07. Salaman Mloyo	0	43,80	0	0	9,9	53,70
08. Gisikdrono	0	104,10	0	0	10,15	114,25
09. Kalibanteng Kidul	0	69,30	0	0	23,85	93,15
10. Kalibanteng Kulon	2	131,00	0	0	68	201,00
11. Krapyak	2	103,57	0	0	5,57	111,14
12. Tambakharjo	2	39,90	0	52,66	72,3	166,86
13. Tawang Sari	2	131,21	0	0	75	208,21
14. Karangayu	0	53,60	0	0	12,5	66,10
15. Krobokan	0	62,30	0	0	20,2	82,50
16. Tawang Mas	0	127,27	0	0	72,3	199,57
Jumlah	8	1.329,25	24,3	52,66	448,65	1.862,86

**Penduduk Menurut Kelompok Umur
Di Kecamatan Semarang Barat
Tahun 2013**

*the Number Of Population Acording To Age Group
In District Semarang Barat*

Kelurahan	Jumlah Penduduk			
	Laki-Laki	Perempuan	L + P	
(1)	(30)	(31)	(32)	
0 - 4	6.547	6.053	12.600	
5 - 9	6.627	5.973	12.601	
10 - 14	6.247	5.862	12.109	
15 - 19	6.659	7.001	13.660	
20 - 24	6.914	6.988	13.902	
25 - 29	7.533	7.602	15.135	
30 - 34	7.343	7.381	14.724	
35 - 39	6.544	6.717	13.261	
40 - 44	5.965	6.353	12.318	
45 - 49	5.082	5.407	10.489	
50 - 54	4.502	4.532	9.034	
55 - 59	3.456	3.232	6.687	
60 - 64	1.894	2.061	3.955	
65 - 69	1.478	1.769	3.247	
70 - 74	1.081	1.346	2.427	
75 +	1.098	1.419	2.517	
<hr/>				
Jumlah	2013	78.970	79.698	158.668
	2012	79.214	79.767	158.981
	2011	79.357	80.755	160.112
	2010	79.330	80.616	159.946
	2009	79.382	80.735	160.117

Penduduk Menurut Jenis Kelamin
Di Kecamatan Semarang Barat
Tahun 2013
the Number Of Population
In District Semarang Barat

Kelurahan	Jumlah Penduduk			
	Laki-Laki	Perempuan	L + P	
(1)	(2)	(3)	(4)	
01. Kembangarum	8.229	7.936	16.165	
02. Manyaran	7.470	7.550	15.020	
03. Ngemplak Simongan	6.127	6.460	12.587	
04. Bongsari	7.219	7.395	14.614	
05. Bojongsalaman	4.403	4.718	9.121	
06. Cabean	2.949	2.850	5.799	
07. Salaman Mloyo	2.273	2.218	4.491	
08. Gisikdrono	9.225	9.514	18.739	
09. Kalibanteng Kidul	2.933	3.190	6.123	
10. Kalibanteng Kulon	3.981	3.626	7.607	
11. Krapyak	3.646	3.651	7.297	
12. Tambakharjo	1.340	1.488	2.828	
13. Tawang Sari	3.659	3.474	7.133	
14. Karangayu	4.432	4.436	8.868	
15. Krobokan	7.057	7.156	14.213	
16. Tawang Mas	4.027	4.036	8.063	
Jumlah	2013	78.970	79.698	158.668
	2012	79.214	79.767	158.981
	2011	79.357	80.755	160.112
	2010	79.330	80.616	159.946
	2009	79.382	80.735	160.117

**Banyaknya penduduk Yang Lahir
Di Kecamatan Semarang Barat
Tahun 2013**

*The number Population Of Birth
In District Semarang Barat*

Tabel 3.5

Kelurahan	Jumlah Kelahiran			
	Laki-Laki	Perempuan	L + P	
(1)	(2)	(3)	(4)	
01. Kembangarum	141	105	246	
02. Manyaran	113	100	213	
03. Ngemplak Simongan	106	109	215	
04. Bongsari	123	108	231	
05. Bojongsalaman	85	58	143	
06. Cabean	10	15	25	
07. Salaman Mloyo	37	31	68	
08. Gisikdrono	127	137	264	
09. Kalibanteng Kidul	32	51	83	
10. Kalibanteng Kulon	41	50	91	
11. Krapyak	41	44	85	
12. Tambakharjo	15	15	30	
13. Tawangsari	26	23	49	
14. Karangayu	59	55	114	
15. Krobokan	113	105	218	
16. Tawang Mas	54	59	113	
Jumlah	2013	1.123	1.065	2.188
	2012	1.150	1.123	2.273
	2011	1.381	1.340	2.721
	2010	1.260	1.055	2.315
	2009	1.508	1.213	2.721

**Banyaknya Penduduk Yang Mati
Di Kecamatan Semarang Barat
Tahun 2013**

*The number Population Of death
In district Semarang Barat*

Kelurahan	Jumlah Kematian			
	Laki-Laki	Perempuan	L + P	
(1)	(2)	(3)	(4)	
01. Kembangarum	60	45	105	
02. Manyaran	57	42	99	
03. Ngemplak Simongan	47	39	86	
04. Bongsari	43	48	91	
05. Bojongsalaman	50	34	84	
06. Cabean	8	11	19	
07. Salaman Mloyo	15	21	36	
08. Gisikdrono	74	54	128	
09. Kalibanteng Kidul	25	24	49	
10. Kalibanteng Kulon	29	26	55	
11. Krapyak	22	21	43	
12. Tambakharjo	7	10	17	
13. Tawangsari	11	11	22	
14. Karangayu	10	40	50	
15. Krobokan	70	49	119	
16. Tawang Mas	21	18	39	
Jumlah	2013	549	493	1.042
	2012	625	497	1.122
	2011	598	610	1.208
	2010	670	553	1.223
	2009	674	534	1.208

**Banyaknya Perusahaan / Kegiatan Usaha
Di Kecamatan Semarang Barat
Tahun : 2012**

*The Number Of establishment
In District Semarang Barat*

Kelurahan	Perusahaan / Kegiatan Usaha		
	Industri B/S	Industri Kecil	Industri Rumah Tangga
(1)	(2)	(3)	(4)
01. Kembangarum	0	4	32
02. Manyaran	5	7	33
03. Ngemplak Simongan	8	8	28
04. Bongsari	4	10	48
05. Bojongsalaman	0	3	14
06. Cbean	2	1	8
07. Salaman Mloyo	3	3	20
08. Gisikdrono	3	12	53
09. Kalibanteng Kidul	1	6	22
10. Kalibanteng Kulon	2	7	20
11. Krapyak	7	3	18
12. Tambakharjo	0	0	4
13. Tawangsari	0	2	10
14. Karangayu	2	17	46
15. Krobokan	6	26	198
16. Tawang Mas	7	6	18
Jumlah	50	115	572

**Peristiwa Nikah, Talak, Cerai Dan Rujuk
Di Kecamatan Semarang Barat
Tahun 2013**

*The Number Marriage, Divorce, And Reconciliation
In district Semarang Barat*

Kelurahan	Banyaknya Peristiwa				
	Nikah	Talak	Cerai	Rujuk	
(1)	(2)	(3)	(4)	(5)	
01. Kembangarum	112	0	10	0	
02. Manyaran	104	0	10	1	
03. Ngemplak Simongan	105	0	5	1	
04. Bongsari	133	0	0	0	
05. Bojongsalaman	122	0	5	1	
06. Cabean	25	0	1	0	
07. Salaman Mloyo	24	0	10	0	
08. Gisikdrono	153	0	0	0	
09. Kalibanteng Kidul	47	7	0	0	
10. Kalibanteng Kulon	95	0	0	0	
11. Krapyak	41	0	0	0	
12. Tambakharjo	33	2	1	0	
13. Tawang Sari	46	0	0	0	
14. Karangayu	67	0	0	0	
15. Krobokan	116	0	0	0	
16. Tawang Mas	26	0	0	0	
Jumlah	2013	1.247	9	43	3
	2012	1.246	9	41	3
	2011	1.185	16	36	2
	2010	1.296	4	9	3
	2009	1.270	11	23	3

**Banyaknya Akseptor Keluarga Berencana
Di Kecamatan Semarang Barat
Tahun 2013**

*The Number of KB/family Planing Aceptors
In district Semarang Barat*

Kelurahan	Jenis Kontrasepsi				
	Suntik	Pil	Kondom	Jumlah	
(1)	(6)	(7)	(8)	(9)	
01. Kembangarum	928	317	296	2.143	
02. Manyaran	1.323	211	247	2.154	
03. Ngemplak Simongan	1.138	256	5	1.730	
04. Bongsari	1.142	257	98	1.826	
05. Bojongsalaman	645	91	69	980	
06. Cabean	168	21	65	312	
07. Salaman Mloyo	184	32	94	410	
08. Gisikdrono	1.644	431	64	2.372	
09. Kalibanteng Kidul	649	123	111	1.049	
10. Kalibanteng Kulon	280	122	37	552	
11. Krapyak	359	47	115	655	
12. Tambakharjo	60	84	31	255	
13. Tawangsari	401	24	311	824	
14. Karangayu	571	44	18	717	
15. Krobokan	1.167	184	119	1.818	
16. Tawang Mas	385	84	45	953	
Jumlah	2013	11.044	2.326	1.725	18.750
	2012	11.044	2.326	1.725	18.750
	2011	10.617	2.555	1.760	18.206
	2010	10.617	2.555	1.760	18.206
	2009	10.794	2.316	1.752	18.735

**Banyaknya Sarana Ekonomi
Di Kecamatan Semarang Barat
Tahun 2013**

*The Number Of economical tools
In District Semarang Barat*

Kelurahan	Sarana Ekonomi			
	Pasar	Kios / Toko	Koperasi	
(1)	(2)	(3)	(4)	
01. Kembangarum	1	66	2	
02. Manyaran	0	70	4	
03. Ngemplak Simongan	1	27	3	
04. Bongsari	0	36	3	
05. Bojongsalaman	0	25	0	
06. Cabean	0	32	1	
07. Salaman Mloyo	0	4	1	
08. Gisikdrono	0	140	10	
09. Kalibanteng Kidul	0	44	1	
10. Kalibanteng Kulon	0	72	1	
11. Krapyak	0	2	5	
12. Tambakharjo	0	10	1	
13. Tawangsari	0	141	0	
14. Karangayu	1	361	2	
15. Krobokan	0	154	1	
16. Tawang Mas	0	124	3	
Jumlah	2013	3	1.308	38
	2012	3	1.308	38
	2011	3	1.308	38
	2010	3	1.308	38
	2009	3	1.309	38

**Banyaknya Sarana Ekonomi
Di Kecamatan Semarang Barat
Tahun 2013**

*The Number Of economical tools
In District Semarang Barat*

Kelurahan	Sarana Ekonomi			
	Hotel / Losmen	Rmh makan/ Warung	Bank / Bpr	
(1)	(5)	(6)	(7)	
01. Kembangarum	2	87	0	
02. Manyaran	0	60	0	
03. Ngeplak Simongan	0	35	0	
04. Bongsari	1	42	0	
05. Bojongsalaman	0	12	0	
06. Cabean	0	16	4	
07. Salaman Mloyo	1	20	1	
08. Gisikdrono	0	92	2	
09. Kalibanteng Kidul	0	37	0	
10. Kalibanteng Kulon	0	58	0	
11. Krapyak	1	14	0	
12. Tambakharjo	0	17	0	
13. Tawang Sari	1	26	1	
14. Karangayu	0	42	5	
15. Krobokan	0	33	6	
16. Tawang Mas	0	30	0	
<hr/>				
Jumlah	2013	6	621	19
	2012	6	621	19
	2011	6	621	19
	2010	6	621	19
	2009	6	623	19

DATA

Mencerdaskan Bangsa



Badan Pusat Statistik Kota Semarang

Jl. Inspeksi Kali Semarang No. 1

Telp. 024 3546413, Fax. : 024 3546413

Homepage : <http://www.semarangkota.bps.go.id> E-mail : bps3374@bps.go.id