

Katalog / Catalog : 1102001.3308110

KECAMATAN MERTOYUDAN DALAM ANGKA

Mertoyudan Subdistrict in Figures

2022



**BADAN PUSAT STATISTIK
KABUPATEN MAGELANG**
BPS-Statistics of Magelang Regency

KECAMATAN MERTOYUDAN DALAM ANGKA

Mertoyudan Subdistrict in Figures

2022



KECAMATAN MERTOYUDAN DALAM ANGKA
Mertoyudan Subdistrict in Figures
2022

ISSN: 2356-234X

No. Publikasi/*Publication Number*: 33080.2225

Katalog /*Catalog*: 1102001.3308110

Ukuran Buku/*Book Size*: 14,8 cm x 21 cm

Jumlah Halaman/*Number of Pages*: xxviii + 116 hal/*pages*

Naskah/*Manuscript*:

Badan Pusat Statistik Kabupaten Magelang

BPS-Statistics of Magelang Regency

Penyunting/*Editor*:

Badan Pusat Statistik Kabupaten Magelang

BPS-Statistics of Magelang Regency

Desain Kover/*Cover Design*:

Badan Pusat Statistik Kabupaten Magelang

BPS-Statistics of Magelang Regency

Ilustrasi Kover/*Cover Illustration*:

Hotel Artos Kabupaten Magelang

Diterbitkan oleh/*Published by*:

©BPS Kabupaten Magelang/*BPS-Statistics of Magelang Regency*

Dicetak oleh/*Printed by*:

TM Percetakan

Dilarang mengumumkan, mendistribusikan, mengomunikasikan, dan/atau mengandakan sebagian atau seluruh isi buku ini untuk tujuan komersil tanpa izin tertulis dari Badan Pusat Statistik Kabupaten Magelang

Prohibited to announce, distribute, communicate, and/or copy part or all of this book for commercial purpose without permission from BPS-Statistics Indonesia of Magelang Regency.

TIM PENYUSUN/TEAM MEMBERS

Pengarah/Director

Toto Desanto, S.Si, M.Si

Penanggung Jawab/Persons in Charge

Toto Desanto, S.Si, M.Si

Penyunting/Editors

Lutfiah Adela Arzie, S.ST

Pengolah Data dan Penulis Naskah/Data Processor and Writers

Ari Nurvitasari, SST

Penata Letak/Layout Designers

Joko Prasetyo, S.ST, M.Si

KONTRIBUTOR DATA/DATA CONTRIBUTORS

1. Kantor Urusan Agama (KUA) Kecamatan Mertoyudan/*Religious Affairs Office Mertoyudan Subdistrict*
2. Balai Keluarga Berencana Keluarga Sejahtera (Balai KB KS) Kecamatan Mertoyudan/*Family Planning Counseling Center Mertoyudan Subdistrict*
3. UPT Dinas Pekerjaan Umum dan Penataan Ruang (DPUPR) Wilayah Kecamatan Mertoyudan/*UPT Department of Public Works and Spatial Planning (DPUPR) Region Mertoyudan Subdistrict*
4. Kantor Kecamatan Mertoyudan/*Mertoyudan Subdistrict Office*
5. Badan Pusat Statistik Kabupaten Magelang/*BPS-Statistics of Magelang Regency*

PETA WILAYAH KECAMATAN MERTOYUDAN
MAP OF MERTOYUDAN SUBDISTRICT



KEPALA BPS KABUPATEN MAGELANG
CHIEF STATISTICIAN OF MAGELANG REGENCY



Toto Desanto, S.Si, M.Si



KATA PENGANTAR

Publikasi Kecamatan Mertoyudan Dalam Angka merupakan seri publikasi tahunan yang diterbitkan oleh Badan Pusat Statistik Kabupaten Magelang yang menyajikan beragam jenis data, yang dihimpun dari berbagai sumber baik dari internal BPS maupun dari Dinas/Instansi/Lembaga yang ada di tingkat kecamatan. Data yang disajikan dalam buku ini antara lain memuat gambaran umum tentang keadaan geografi, kependudukan, dan kondisi sosial ekonomi Kecamatan Salam.

Data yang disajikan dalam Buku Kecamatan Mertoyudan Dalam Angka 2022 sebagian besar data dan informasi tahun 2021 dengan format dan cakupan yang hampir sama dengan publikasi tahun sebelumnya. Namun demikian, ada beberapa data yang mengalami perubahan baik berupa penambahan maupun pengurangan dengan tetap menjaga keterbandingan dengan tahun-tahun sebelumnya.

Meskipun publikasi ini sudah dipersiapkan dengan sebaik-baiknya, dimungkinkan masih adanya kekurangan. Oleh karena itu, kritik dan saran yang konstruktif berbagai pihak kami harapkan untuk penyempurnaan penerbitan mendatang.

Kepada Koordinator Statistik Kecamatan Mertoyudan yang telah menyusun naskah, serta semua pihak yang telah memberikan kontribusi terhadap terwujudnya publikasi ini, kami sampaikan terima kasih atas kerja sama dan bantuannya. Semoga publikasi ini mampu memenuhi sebagian dari besarnya tuntutan kebutuhan data statistik, baik oleh dinas/instansi pemerintah, swasta, kalangan akademis, maupun masyarakat luas.

Kota Mungkid, September 2022

Kepala BPS

Kabupaten Magelang

TOTO DESANTO, S.Si, M.Si



PREFACE

The publication of Mertoyudan Subdistrict in Figure is an annual publication series published by BPS-Statistics of Magelang Regency which presents various types of data, collected from various sources both from internal BPS and from the official office/agency/institution at the subdistrict level. This book shows general description of the geography, population, and economic social conditions of Salam Subdistrict.

The data presented in th “Mertoyudan Subdistrict In Figures 2022” are mostly from data and information in 2021 with format and coverage that is similar as the previous year’s publication. However, there are some data that have changes in the form of additions and reductions while maintaining comparability with previous years.

Although this publication has been well prepared, it is possible that there are still shortcomings. Therefore, constructive criticisms and suggestions from various parties are expected to improve future publications.

Thank you to the Mertoyudan Subdistrict Statistics Coordinator who has compiled the manuscript and those who have contributed to the realization of this publication. Hopefully this publication will be able to fulfill some of the demands of statistical data, both by government agencies, private sector, academics, and the wider community.

*Kota Mungkid , September 2022
Chief Statistician of
Magelang Regency*



TOTO DESANTO, S.Si, M.Si

DAFTAR ISI/CONTENTS

	Halaman <i>Page</i>
Kata Pengantar/ <i>Preface</i>	xii
Daftar Isi/ <i>Contents</i>	xiii
Daftar Tabel/ <i>List of Tables</i>	xv
Daftar Gambar/ <i>List of Figures</i>	xxi
Penjelasan Umum/ <i>Explanatory Notes</i>	xxiv
1. Geografi dan Iklim/ <i>Geography and Climate</i>	1
2. Pemerintahan/ <i>Government</i>	11
3. Penduduk/ <i>Population</i>	21
4. Sosial dan Kesejahteraan Rakyat/ <i>Social and Welfare</i>	31
5. Pertanian/ <i>Agriculture</i>	59
6. Pariwisata, Transportasi, dan Komunikasi/ <i>Tourism, Transportation, and Communication</i>	73
7. Perbankan, Koperasi, dan Perdagangan/ <i>Banking, Cooperative, and Trade</i> 87	

DAFTAR TABEL/LIST OF TABLES

	Halaman Page
1. GEOGRAFI DAN IKLIM/GEOGRAPHY AND CLIMATE	
1.1 KEADAAN GEOGRAFI GEOGRAPHY CONDITION	
1.1.1 Luas Daerah Menurut Desa/Kelurahan di Kecamatan Mertoyudan, 2021 <i>Total Area by Villages/Kelurahan in Mertoyudan Subdistrict, 2021</i>	5
1.1.2 Jarak ke Ibukota Kecamatan dan Ibukota Kabupaten/Kota Menurut Desa/Kelurahan di Kecamatan Mertoyudan (km), 2021 <i>Distance to the Subdistrict Capital and Regency/Municipal Capital by Villages/Kelurahan in Mertoyudan Subdistrict (km), 2021</i>	6
1.1.3 Titik Koordinat dan Ketinggian dari Permukaan Laut Kantor Desa/Kelurahan di Kecamatan Mertoyudan, 2021 <i>Coordinate Point and DPL of Villages Office in Mertoyudan Subdistrict, 2021</i>	7
1.1.4 Topografi Desa/Kelurahan di Kecamatan Mertoyudan, 2021 <i>Topography of Villages in Mertoyudan Subdistrict, 2021</i>	8
1.1.5 Lokasi Desa terhadap Hutan di Kecamatan Mertoyudan, 2021 <i>Location of Villages Against Forest Areas in Mertoyudan Subdistrict, 2021</i>	9
1.2 KEADAAN IKLIM CLIMATE CONDITION	
1.2.1 Pengamatan Unsur Iklim Menurut Bulan di Kecamatan Mertoyudan, 2021 <i>Observation of Climate Elements by Month at Mertoyudan Subdistrict, 2021</i>	10
2. PEMERINTAHAN/GOVERNMENT	
2.1 WILAYAH ADMINISTRATIF ADMINISTRATIVE AREA	
2.1.1 Jumlah Dusun/Lingkungan, Rukun Warga (RW) dan Rukun Tetangga (RT) Menurut Desa/Kelurahan di Kecamatan Mertoyudan, 2021	

	<i>Number of Orchards, Community Areas and Neighborhood Areas by Villages¹ in Mertoyudan Subdistrict, 2021</i>	15
2.1.2	Pembagian Desa/Kelurahan Menurut Klasifikasi di Kecamatan Mertoyudan, 2021 <i>Clasification Status of Villages in in Mertoyudan Subdistrict, 2021.....</i>	16
2.2	SUMBER DAYA MANUSIA HUMAN RESOURCES	
2.2.1	Jumlah Aparat Pemerintahan Desa/Kelurahan di Kecamatan Mertoyudan, 2022 <i>Number of Villages Officials in Mertoyudan Subdistrict, 2022.....</i>	17
2.2.2	Nama Kepala Desa/Lurah dan Sekretaris Desa/Lurah di Kecamatan Mertoyudan, 2022 <i>Names of Villages Master and The Secretary in Mertoyudan Subdistrict, 2022.....</i>	18
3.	PENDUDUK/POPULATION	
3.1.1	Penduduk, Distribusi Persentase Penduduk, Kepadatan Penduduk, Rasio Jenis Kelamin Penduduk Menurut Desa/Kelurahan di Kecamatan Mertoyudan, 2021 <i>Population, Percentage Distribution of Population, Population Density, and Population Sex Ratio by Villages/Kelurahan in Mertoyudan Subdistrict, 2021</i>	23
3.1.2	Jumlah Penduduk Menurut Desa/Kelurahan dan Pendidikan Akhir di Kecamatan Mertoyudan, 2021 <i>Number of Population by Village and Final Education in Mertoyudan Subdistrict, 2021</i>	25
3.1.3	Jumlah Penduduk Menurut Desa/Kelurahan dan Agama di Kecamatan Mertoyudan, 2021 <i>Number of Population by Village and Religion in Mertoyudan Subdistrict, 2021</i>	28
3.1.4	Jumlah Penduduk Menurut Desa/Kelurahan dan Status Kawin di Kecamatan Mertoyudan, 2021 <i>Number of Population by Village and Marriage in Mertoyudan Subdistrict, 2021</i>	30

3.1.5	Jumlah Penduduk Menurut Desa/Kelurahan dan Pekerjaan di Kecamatan Mertoyudan, 2021 <i>Number of Population by Village and Work in Mertoyudan Subdistrict, 2021</i>	31
4.	SOSIAL DAN KESEJAHTERAAN RAKYAT/SOCIAL AND WELFARE	
4.1.	PENDIDIKAN EDUCATION	
4.1.1	Banyaknya Desa ¹ /Kelurahan yang Memiliki Fasilitas Sekolah Menurut Tingkat Pendidikan di Kecamatan Mertoyudan, 2019–2021 <i>Number of Villages¹/Kelurahan Having Educational Facilities by Educational Level in Mertoyudan Subdistrict, 2019–2021.....</i>	42
4.1.2	Jumlah Sekolah Menurut Tingkat Pendidikan di Kecamatan Mertoyudan, 2020/2021 dan 2021/2022 <i>Number of Schools by Educational Level in Mertoyudan Subdistrict, 2020/2021 and 2021/2022.....</i>	43
4.1.3	Jumlah Guru Menurut Tingkat Pendidikan di Kecamatan Mertoyudan, 2020/2021 dan 2021/2022 <i>Number of Teachers by Educational Level in Mertoyudan Subdistrict, 2020/2021 and 2021/2022.....</i>	44
4.1.4	Jumlah Murid Menurut Tingkat Pendidikan di Kecamatan Mertoyudan, 2020/2021 dan 2021/2022 <i>Number of Pupils by Educational Level in Mertoyudan Subdistrict, 2020/2021 and 2021/2022.....</i>	45
4.2	KESEHATAN HEALTH	
4.2.1	Banyaknya Desa ¹ /Kelurahan yang Memiliki Sarana Kesehatan Menurut Jenis Sarana Kesehatan di Kecamatan Mertoyudan, 2019–2021 <i>Number of Villages¹/Kelurahan Health Facilities by Type of Health Facilities in Mertoyudan Subdistrict, 2019–2021.....</i>	46
4.2.2	Banyaknya Warga Penderita Kekurangan Gizi Menurut Desa/ Kelurahan di Kecamatan Mertoyudan, 2020	

	Halaman
	Page
	<i>Number of People with Malnutrition by Villages/Kelurahan in Mertoyudan Subdistrict, 2020</i> 47
4.2.3	Banyaknya Sarana Kesehatan Menurut Desa/Kelurahan dan Jenis Sarana Kesehatan di Kecamatan Mertoyudan, 2021 <i>Number of Health Facility By Villages and Type of Health Facility in Mertoyudan Subdistrict, 2021</i> 48
4.2.4	Kemudahan Mencapai Sarana Kesehatan Terdekat Bagi Desa/Kelurahan yang Tidak Ada Sarana Kesehatan Menurut Desa/Kelurahan dan Jenis Sarana Kesehatan di Kecamatan Mertoyudan, 2021 <i>Ease of Reaching Nearest Health Facilities for Villages With No Health Facilities By Villages and Types of Health Facilities in Mertoyudan Subdistrict, 2021</i> 50
4.3	PERUMAHAN DAN LINGKUNGAN
	HOUSING AND ENVIRONMENT
4.3.1	Banyaknya Desa/Kelurahan Menurut Sumber Air Minum Sebagian Besar Keluarga di Kecamatan Mertoyudan, 2019–2021 <i>Number of Villages/Kelurahan by Drinking Water Source of Majority Family in Mertoyudan Subdistrict, 2019–2021</i> 52
4.3.2	Banyaknya Keluarga Menurut Desa/Kelurahan dan Jenis Pengguna Listrik di Kecamatan Mertoyudan, 2021 <i>Number of Family by Villages/Kelurahan and Type of Electricity Consumer in Mertoyudan Subdistrict, 2021</i> 53
4.3.3	Banyaknya Desa/Kelurahan Menurut Sumber Penerangan Jalan Utama Desa/Kelurahan di Kecamatan Mertoyudan, 2019–2021 <i>Number of Villages/Kelurahan by Source of Villages/Kelurahan's Main Street Illumination in Mertoyudan Subdistrict, 2019–2021</i> 54
4.3.4	Banyaknya Desa/Kelurahan Menurut Penggunaan Fasilitas Tempat Buang Air Besar Sebagian Besar Keluarga di Kecamatan Mertoyudan, 2019–2021 <i>Number of Villages/Kelurahan by Toilet Facility Used by Majority Family in Mertoyudan Subdistrict, 2019–2021</i> 55
4.3.5	Banyaknya Desa/Kelurahan Menurut Jenis Bahan Bakar untuk Memasak yang Digunakan Sebagian Besar Keluarga di Kecamatan Mertoyudan, 2021

	<i>Number of Villages/Kelurahan by Type of Cooking Fuel Used by Majority Family in Mertoyudan Subdistrict, 2021</i>	56
4.4	AGAMA DAN SOSIAL LAINNYA	
	RELIGION AND OTHER SOCIAL AFFAIRS	
4.4.1	Jumlah Tempat Peribadatan Menurut Desa/Kelurahan di Kecamatan Mertoyudan, 2021 <i>Number of Worship Places by Villages/Kelurahan in Mertoyudan Subdistrict, 2021</i>	57
4.4.2	Banyaknya Kejadian Bencana Alam Menurut Desa/Kelurahan dan Jenis Bencana Alam di Kecamatan Mertoyudan, 2020 <i>Number of Natural Disaster Events by Villages/Kelurahan and Type of Natural Disaster in Mertoyudan Subdistrict, 2020.....</i>	58
4.4.3	Banyaknya Korban Jiwa Akibat Bencana Alam Menurut Desa/Kelurahan dan Jenis Bencana Alam di Kecamatan Mertoyudan, 2020 <i>Number of Fatalities Due to Natural Disasters by Villages/Kelurahan and Type of Natural Disaster in Mertoyudan Subdistrict, 2020.....</i>	61
4.4.4	Keberadaan Fasilitas/Upaya Antisipasi/Mitigasi Bencana Alam Menurut Desa/Kelurahan di Kecamatan Mertoyudan, 2021 <i>Existence of Facilities/Efforts for Anticipation/Mitigation of Natural Disasters by Villages/Kelurahan by Villages/Kelurahan in Mertoyudan Subdistrict, 2021</i>	64
4.4.5	Banyaknya Desa/Kelurahan yang Memiliki Kelompok Kegiatan Olahraga Menurut Jenis Olahraga dan Ketersediaan Fasilitas/Lapangan Olahraga di Kecamatan Mertoyudan, 2021 <i>Number of Villages/Kelurahan Having Sport Activities Groups by Type of Sport and Availability of Sport Facilities/Fields in Mertoyudan Subdistrict, 2021</i>	66
4.4.6	Jumlah Pasangan Usia Subur (PUS) Menurut Kepesertaan KB dan Desa/Kelurahan di Kecamatan Mertoyudan,2021 <i>Number of Eligible Couples by Family Planning Participants and Village in Mertoyudan Subdistrict,2021</i>	67
4.4.7	Jumlah Peserta KB Aktif Menurut Jenis Kontrasepsi dan Desa/Kelurahan di Kecamatan Mertoyudan, 2021 <i>Number of Family Planning Participants by Villages in Mertoyudan Subdistrict, 2021</i>	68

4.4.8	Jumlah Pasangan Usia Subur (PUS) Yang Tidak Ikut Keluarga Berencana (KB) Menurut Desa/Kelurahan di Kecamatan Mertoyudan, 2021 <i>Number of Eligible Couples Non-Family Planning Participant by Villages in Mertoyudan Subdistrict, 2021</i>	70
4.4.9	Jumlah Pernikahan Menurut Lokasi Pernikahan di Kecamatan Mertoyudan, 2021 <i>Number of Marriage by Mariage Location in Mertoyudan Subdistrict, 2021</i>	71
5.1	Luas Panen Tanaman Sayuran dan Buah-buahan Semusim Menurut Jenis Tanaman di Kecamatan Mertoyudan (ha), 2018–2021 <i>Harvested Area of Seasonal Vegetables and Fruits by Kind of Plant in Mertoyudan Subdistrict (ha), 2018–2021</i>	79
5.2	Produksi Tanaman Sayuran dan Buah-buahan Semusim Menurut Jenis Tanaman di Kecamatan Mertoyudan (kuintal), 2018–2021 <i>Production of Seasonal Vegetables and Fruits by Kind of Plant in Mertoyudan Subdistrict (quintal), 2018–2021</i>	80
5.3	Luas Panen Tanaman Biofarmaka Menurut Jenis Tanaman di Kecamatan Mertoyudan (m ²), 2018–2021 <i>Harvested Area of Medicinal Plants by Kind of Plant in Mertoyudan Subdistrict (m²), 2018–2021</i>	81
5.4	Produksi Tanaman Biofarmaka Menurut Jenis Tanaman di Kecamatan Mertoyudan (kg), 2018–2021 <i>Production of Medicinal Plants by Kind of Plant in Mertoyudan Subdistrict (kg), 2018–2021</i>	82
5.5	Luas Panen Tanaman Hias Menurut Jenis Tanaman di Kecamatan Mertoyudan (m ²), 2018–2021 <i>Harvested Area of Ornamental Plants by Kind of Plant in Mertoyudan Subdistrict (m²), 2018–2021</i>	83
5.6	Produksi Tanaman Hias Menurut Jenis Tanaman di Kecamatan Mertoyudan (tangkai), 2018–2021 <i>Production of Ornamental Plants by Kind of Plant n Mertoyudan Subdistrict (stalks), 2018–2021</i>	84
5.7	Produksi Buah-Buahan dan Sayuran Tahunan Menurut Jenis Tanaman di Kecamatan Mertoyudan (kuintal), 2018–2021	

	<i>Production of Annual Fruits and Vegetables by Kind of Plant in Mertoyudan Subdistrict (quintal), 2018–2021</i>	85
5.8	Luas Tanam, Luas Puso, dan Luas Panen Tanaman Padi Sawah Menurut Bulan di Kecamatan Mertoyudan (Ha), 2021 <i>Planting Area, Damaged Area and Harvest Area of Wetland Paddy by month in Mertoyudan Subdistrict (hectar), 2021</i>	86
5.9	Luas Tanam, Luas Puso, dan Luas Panen Tanaman Jagung Menurut Bulan di Kecamatan Mertoyudan (Ha), 2021 <i>Planting Area, Damaged Area and Harvest Area of Corn by month in Mertoyudan Subdistrict (hectar), 2021</i>	87
5.10	Luas Tanam, Luas Puso, dan Luas Panen Tanaman Kacang Tanah Menurut Bulan di Kecamatan Mertoyudan (Ha), 2021 <i>Planting Area, Damaged Area and Harvest Area of Peanuts by Month in Mertoyudan Subdistrict (hectar), 2021</i>	88
5.11	Luas Tanam, Luas Puso, dan Luas Panen Tanaman Ubi Kayu Sawah Menurut Bulan di Kecamatan Mertoyudan (Ha), 2021 <i>Planting Area, Damaged Area and Harvest Area of Cassava by Month in Mertoyudan Subdistrict (hectar), 2021</i>	89
5.12	Luas Tanam, Luas Puso, dan Luas Panen Tanaman Ubi Jalar Menurut Bulan di Kecamatan Mertoyudan (Ha), 2021 <i>Planting Area, Damaged Area and Harvest Area of Sweet Potato by Month in Mertoyudan Subdistrict (hectar), 2021</i>	90
5.13	Luas Tanam, Luas Puso, dan Luas Panen Tanaman Talas Menurut Bulan di Kecamatan Mertoyudan (Ha), 2021 <i>Planting Area, Damaged Area and Harvest Area of Taro Potato by Month in Mertoyudan Subdistrict (hectar), 2021</i>	91
5.14	Luas Tanam, Luas Puso, Luas Panen, dan Produksi Tanaman Kentang Menurut Bulan di Kecamatan Mertoyudan, 2021 <i>Planting Area, Damaged Area, Harvest Area, and Production of Potato by Month in Mertoyudan Subdistrict, 2021</i>	92
5.15	Luas Tanam, Luas Puso, Luas Panen, dan Produksi Tanaman Cabai Rawit Menurut Bulan di Kecamatan Mertoyudan, 2021 <i>Planting Area, Damaged Area, Harvest Area, and Production of Cayenne by Month in Mertoyudan Subdistrict, 2021</i>	93

5.16	Luas Tanam, Luas Puso, Luas Panen, dan Produksi Tanaman Bawang Merah Menurut Bulan di Kecamatan Mertoyudan, 2021 <i>Planting Area, Damaged Area, Harvest Area, and Production of Red Onion by Month in Mertoyudan Subdistrict, 2021</i>	94
5.17	Luas Tanam, Luas Puso, Luas Panen, dan Produksi Tanaman Bawang Putih Menurut Bulan di Kecamatan Mertoyudan, 2021 <i>Planting Area, Damaged Area, Harvest Area, and Production of Garlic by Month in Mertoyudan Subdistrict, 2021</i>	95
5.18	Luas Tanam, Luas Puso, Luas Panen, dan Produksi Tanaman Kacang Panjang Menurut Bulan di Kecamatan Mertoyudan, 2021 <i>Planting Area, Damaged Area, Harvest Area, and Production of Long Beans by Month in Mertoyudan Subdistrict, 2021</i>	96
5. PARIWISATA, TRANSPORTASI, DAN KOMUNIKASI/TOURISM, TRANSPORTATION, AND COMMUNICATION		
6.1 PARIWISATA TOURISM		
6.1.1	Jumlah Sarana Akomodasi Menurut Desa/Kelurahan dan Jenis Akomodasi di Kecamatan Mertoyudan, 2021 <i>Number of Accomodation Facilities by Villages/Kelurahan and Type of Accomodation in Mertoyudan Subdistrict, 2021</i>	101
6.2 TRANSPORTASI TRANSPORTATION		
6.2.1	Prasarana dan Sarana Transportasi Antar Desa/Kelurahan Menurut Desa/Kelurahan di Kecamatan Mertoyudan, 2021 <i>Inter-Villages/Kelurahan Transportation Infrastructure and Facilities by Villages/Kelurahan in Mertoyudan Subdistrict, 2021</i>	102
6.3 KOMUNIKASI COMMUNICATION		
6.3.1	Keberadaan Kantor Pos/Pos Pembantu/Rumah Pos, Pos Keliling, dan Perusahaan/Agen Jasa Ekspedisi Swasta Menurut Desa/Kelurahan di Kecamatan Mertoyudan, 2021 <i>Number of Post Office/Subsidiary of Post Office, Mobile Portal Service, Private Expedition Service Company by Villages/Kelurahan in Mertoyudan Subdistrict, 2021</i>	104

6.3.2	Jumlah Menara Telepon seluler dan Operator Layanan Komunikasi Telepon Seluler Menurut Desa/Kelurahan di Kecamatan Mertoyudan, 2021 <i>Number of Base Transceiver Station (BTS) and Cellular Phone Communication Service Operators by Villages/Kelurahan in Mertoyudan Subdistrict, 2021</i>	105
6.3.3	Kekuatan Sinyal Telepon Seluler dan Jenis Sinyal Internet Telepon Seluler Menurut Desa/Kelurahan di Kecamatan Mertoyudan, 2021 <i>The Strenght of Celular Phone Signal by Villages/Kelurahan in Mertoyudan Subdistrict, 2021</i>	106
6.	PERBANKAN, KOPERASI, DAN PERDAGANGAN/BANKING, COOPERATIVE, AND TRADE	
7.1	Banyaknya Sarana Lembaga Keuangan Bank Menurut Desa/ Kelurahan dan Jenis Bank di Kecamatan Mertoyudan, 2021 <i>Number of Bank by Villages/Kelurahan and Type of Bank in Mertoyudan Subdistrict, 2021</i>	111
7.2	Banyaknya Koperasi Aktif Menurut Menurut Desa/Kelurahan dan Jenis Koperasi di Kecamatan Mertoyudan, 2021 <i>Number of Cooperative by Villages/Kelurahan and Type of Cooperative in Mertoyudan Subdistrict, 2021</i>	112
7.3	Banyaknya Sarana Perdagangan Menurut Desa/Kelurahan dan Jenis Sarana Perdagangan di Kecamatan Mertoyudan, 2021 <i>Number of Trade Facilities by Villages/Kelurahan and Type of Trade Facilities in Mertoyudan Subdistrict, 2021</i>	114

DAFTAR GAMBAR/LIST OF FIGURES

	Halaman Page
1. Luas Desa/Kelurahan di Kecamatan Mertoyudan (km ²) <i>Total Area in Mertoyudan Subdistrict (km²), 2021</i>	4
2. Jumlah Dusun/Lingkungan, Rukun Warga (RW), dan Rukun Tetangga (RT) di Kecamatan Mertoyudan, 2021 <i>Number of Orchards, Community Areas, and Neighborhood Areas in Mertoyudan Subdistrict, 2021</i>	14
3. Persentase Penduduk Menurut Pendidikan Akhir di Kecamatan Mertoyudan, 2021 <i>Number of Population by Village and Education in Mertoyudan Subdistrict, 2021</i>	22
4. Jumlah Sekolah Menurut Tingkat Pendidikan di Kecamatan Mertoyudan, 2021/2022 <i>Number of Schools by Educational Level in Mertoyudan Subdistrict, 2021/2022</i>	41
5. Luas Panen Tanaman Sayuran dan Buah-buahan Semusim Menurut Jenis Tanaman di Kecamatan Mertoyudan (ha), 2021 <i>Harvested Area of Seasonal Vegetables and Fruits by Kind of Plant in Mertoyudan Subdistrict (ha), 2021</i>	80
6. Persentase Desa/Kelurahan Menurut Keberadaan Angkutan Umum di Kecamatan Mertoyudan, 2021 <i>Percentage of Villages According to Availability of Public Transportation in Mertoyudan Subdistrict, 2021</i>	110
7. Banyaknya Sarana Lembaga Keuangan Bank Menurut Jenis Bank di Kecamatan Mertoyudan, 2021 <i>Number of Bank by Type of Bank in Mertoyudan Subdistrict, 2021.....</i>	120

PENJELASAN UMUM/EXPLANATORY NOTES

Tanda-tanda, satuan-satuan, dan lain-lainnya yang digunakan dalam publikasi ini adalah sebagai berikut:

Symbols, measurement units, and acronyms which are used in this publication, are as follows:

1. TANDA-TANDA/SYMBOLS

Data tidak tersedia/ <i>Data not available</i>	: ...
Tidak ada atau nol / <i>Null or zero</i>	: -
Data dapat diabaikan/ <i>Data negligible</i>	: 0
Tanda decimal/ <i>Decimal point</i>	: ,
Data tidak dapat ditampilkan/ <i>Not applicable</i>	: NA
Angka estimasi/ <i>Estimated figures</i>	: e
Angka diperbaiki/ <i>Revised figures</i>	: r
Angka sementara/ <i>Preliminary figures</i>	: x
Angka sangat sementara/ <i>Very preliminary figures</i>	: xx
Angka sangat sangat sementara/ <i>Very very preliminary figures</i>	: xxx

2. SATUAN/UNITS

barel/ <i>barrel</i>	: 158,99 liter/ <i>litres</i> = 1/6,2898 m ³
hektar (ha)/ <i>hectare (ha)</i>	: 10 000 m ²
kilometer (km)/ <i>kilometres (km)</i>	: 1 000 meter/ <i>meters (m)</i>
knot/ <i>knot</i>	: 1,8523 km/jam (<i>km/hour</i>)
kuintal/ <i>quintal</i>	: 100 kg
KWh	: 1 000 Watt hour
MWh	: 1 000 KWh
liter (untuk beras)/ <i>litre (for rice)</i>	: 0,80 kg
MMSCF	: 1/35,3 m ³
metrik ton (m.ton)/ <i>metric ton (m. ton)</i>	: 0,98421 long ton = 1 000 kg
ons/ <i>ounce</i>	: 28,31 gram/ <i>grams</i>
ton	: 1 000 kg

Satuan lain: buah, dus, butir, helai/lembar, kaleng, batang, pulsa, ton kilometer (ton-km), jam, menit, persen (%).

Other units: unit, pack, pieces, sheet, tin, pulse, ton-kilometres(ton-km), hour, minute, percent (%).

Perbedaan angka di belakang koma disebabkan oleh pembulatan angka.

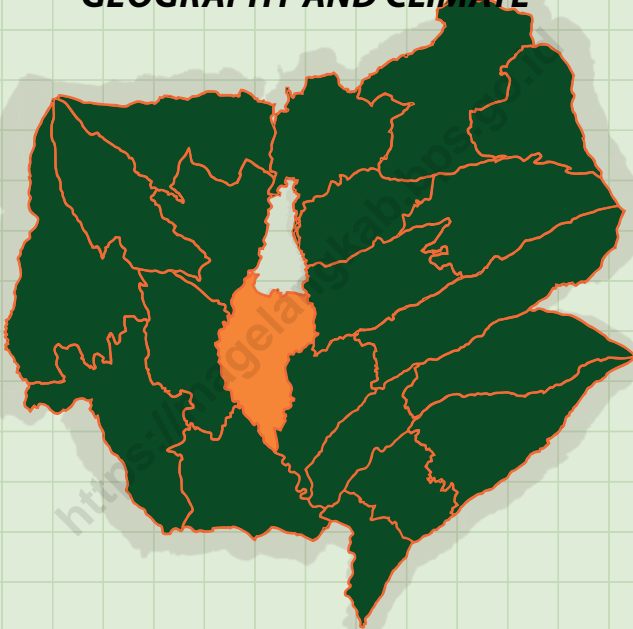
The difference in decimal numbers is caused by rounding.



GEOGRAFI & IKLIM

Geography and Climate

GEOGRAFI DAN IKLIM GEOGRAPHY AND CLIMATE



Luas Wilayah Kecamatan Mertoyudan 2021:

45,87 km²

Desa Banyurojo merupakan desa
terluas di Kecamatan Mertoyudan
dengan luas 5,69 km²

Desa Bulurejo merupakan desa
terkecil di Kecamatan Mertoyudan
dengan luas 2,35 km²

PENJELASAN TEKNIS**TECHNICAL NOTES**

Geografi

Kecamatan Mertoyudan merupakan salah satu kecamatan di Kabupaten Magelang yang letaknya berbatasan dengan beberapa Kecamatan, antara lain Kecamatan Tempuran, Kecamatan Bandongan, Kecamatan Mungkid, Kecamatan Borobudur, Kecamatan Candimulyo serta Kota Magelang.

Geography

Mertoyudan Subdistrict is either one territory in Magelang Regency. The region are located between other subdistrict, these are Tempuran subdistrict, Bandongan subdistrict, Mungkid subdistrict, Borobudur subdistrict, Candimulyo subdistrict and Magelang City.

Gambar 1.
Figures

Luas Desa/Kelurahan di Kecamatan Mertoyudan (km2)
Total Area in Mertoyudan Subdistrict (km2), 2021



Sumber/Source : EPT 1983/1983 Land Use evaluation

1.1 KEADAAN GEOGRAFI GEOGRAPHY CONDITION

Tabel 1.1.1 Luas Daerah Menurut Desa/Kelurahan di Kecamatan Mertoyudan, 2021
Table Total Area by Villages/Kelurahan in Mertoyudan Subdistrict, 2021

Desa/Kelurahan Village/Kelurahan	Luas (km ²) Total Area (sq.km)	Persentase terhadap Luas Kecamatan Percentage to Subdistrict Area
(1)	(2)	(3)
001 Deyangan	3,66	7,97
002 Pasuruhan	3,89	8,48
003 Donorojo	3,41	7,44
004 Kalinggoro	3,76	8,21
005 Jogonegoro	3,06	6,67
006 Sukorejo	2,40	5,24
007 Bondowoso	3,49	7,60
008 Danurejo	3,12	6,80
009 Sumberrejo	3,48	7,58
010 Mertoyudan	3,91	8,52
011 Banyurojo	5,69	12,41
012 Banjarnegoro	3,65	7,95
013 Bulurejo	2,35	5,13
Jumlah/Total	45,87	100,00

Catatan/Note:...

Sumber/Source: Badan Pusat Statistik Kabupaten Magelang/BPS-Statistics of Magelang Regency

Tabel
Table 1.1.2

Jarak ke Ibukota Kecamatan dan Ibukota Kabupaten/Kota Menurut Desa/Kelurahan di Kecamatan Mertoyudan (km), 2021
Distance to the Subdistrict Capital and Regency/Municipal Capital by Villages/Kelurahan in Mertoyudan Subdistrict (km), 2021

Desa/Kelurahan Village/Kelurahan	Jarak ke Ibukota Kecamatan Distance to Subdistrict Capital	Jarak ke Ibukota Kabupaten/Kota Distance to Regency/ Municipal Capital
(1)	(2)	(3)
001 Deyangan	7,5	1,4
002 Pasuruhan	7	3
003 Donorojo	4	3
004 Kalinegoro	8	7
005 Jogonegoro	7	9
006 Sukorejo	3,2	6,9
007 Bondowoso	2,4	6,2
008 Danurejo	1,2	7
009 Sumberrejo	0,3	9
010 Mertoyudan	1,2	10
011 Banyurojo	2	11
012 Banjarnegoro	5,7	12
013 Bulurejo	6,8	15

Catatan/Note : ...

Sumber/Source: Badan Pusat Statistik Kabupaten Magelang/BPS-Statistics of Magelang Regency

Tabel 1.1.3
Table

Titik Koordinat dan Ketinggian dari Permukaan Laut Kantor Desa/Kelurahan di Kecamatan Mertoyudan, 2021
Coordinate Point and DPL of Villages Office in Mertoyudan Subdistrict, 2021

Titik Koordinat Coordinate Point			
Desa/Kelurahan Village/Kelurahan	Lintang Selatan South Latitude	Bujur Timur East Longitude	Ketinggian Sea Level Height
(1)	(2)	(3)	(4)
001 Deyangan	7,58137	110,21364	284
002 Pasuruhan	7,57151	110,21863	373
003 Donorojo	7,55436	110,21575	316
004 Kalinegoro	7,55000	110,19478	304
005 Jogonegoro	7,53390	110,18667	318
006 Sukorejo	7,53297	110,20022	331
007 Bondowoso	7,53727	110,21080	337
008 Danurejo	7,53039	110,22992	349
009 Sumberrejo	7,52086	110,22489	374
010 Mertoyudan	7,51240	110,22980	372
011 Banyurojo	7,50876	110,21936	373
012 Banjarnegoro	7,51234	110,19644	349
013 Bulurejo	7,50067	110,20293	377

Catatan/Note:...

Sumber/Source: Badan Pusat Statistik Kabupaten Magelang/BPS-Statistics of Magelang Regency

Tabel 1.1.4 Topografi Desa/Kelurahan di Kecamatan Mertoyudan, 2021
Table Topography of Villages in Mertoyudan Subdistrict, 2021

Desa/Kelurahan Village/Kelurahan	Puncak/Lereng	Lembah	Daratan
(1)	(2)	(3)	(4)
001 Deyangan	-	-	v
002 Pasuruhan	-	-	v
003 Donorojo	-	-	v
004 Kalinegoro	-	-	v
005 Jogonegoro	-	-	v
006 Sukorejo	-	-	v
007 Bondowoso	-	-	v
008 Danurejo	-	-	v
009 Sumberrejo	-	-	v
010 Mertoyudan	-	-	v
011 Banyurojo	-	-	v
012 Banjarnegoro	-	-	v
013 Bulurejo	-	-	v

Catatan/Note:...

Sumber/Source: Badan Pusat Statistik Kabupaten Magelang/BPS-Statistics of Magelang Regency

Tabel
Table 1.1.5

Lokasi Desa terhadap Hutan di Kecamatan Mertoyudan, 2021
Location of Villages Against Forest Areas in Mertoyudan Subdistrict, 2021

Desa/Kelurahan Village/Kelurahan	Di Dalam Kawasan Hutan Inside the Forest Area	Tepi/Sekitar Kawasan Hutan Edge of Forest Area	Di Luar Kawasan Hutan Outside of Forest Area
(1)	(2)	(3)	(4)
001 Deyangan	-	-	v
002 Pasuruhan	-	-	v
003 Donorojo	-	-	v
004 Kalinegoro	-	-	v
005 Jogonegoro	-	-	v
006 Sukorejo	-	-	v
007 Bondowoso	-	-	v
008 Danurejo	-	-	v
009 Sumberrejo	-	-	v
010 Mertoyudan	-	-	v
011 Banyurojo	-	-	v
012 Banjarnegoro	-	-	v
013 Bulurejo	-	-	v

Catatan/Note:...

Sumber/Source: Badan Pusat Statistik Kabupaten Magelang/BPS-Statistics of Magelang Regency

1.2 KEADAAN IKLIM CLIMATE CONDITION

Tabel 1.2.1 **Pengamatan Unsur Iklim Menurut Bulan di Kecamatan Mertoyudan, 2021**
Table *Observation of Climate Elements by Month at Mertoyudan Subdistrict, 2021*

Bulan Month	Jumlah Curah Hujan Number of Precipitation (mm)	Jumlah Hari Hujan (hari) Number of Rainy Days (day)
(1)	(2)	(3)
Januari/January	517	22
Februari/February	426	23
Maret/March	303	20
April/April	174	13
Mei/May	32	8
Juni/June	319	21
Juli/July	19	2
Agustus/August	7	2
September/September	242	11
Oktober/October	183	9
November/November	624	25
Desember/December	253	19

Catatan/Note:...

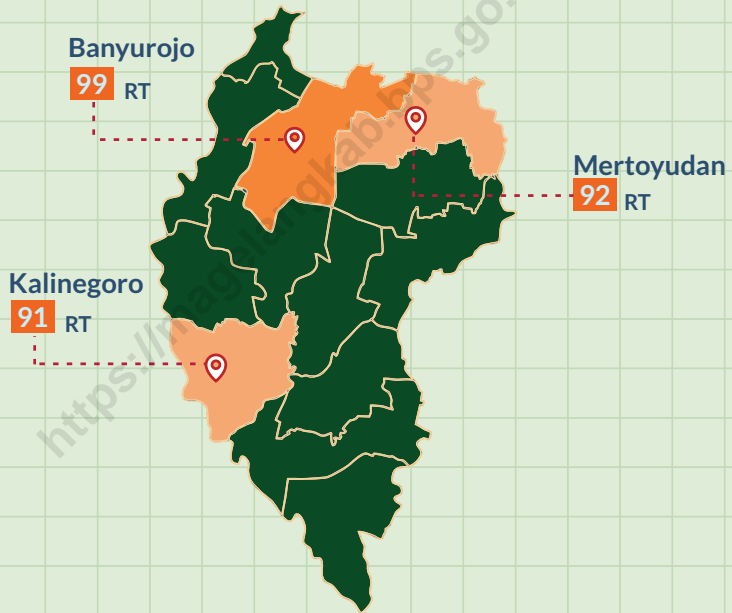
Sumber/Source: UPT Dinas Pekerjaan Umum (DPU) Wilayah/ Regional Public Works Department (DPU)
UPT



PEMERINTAHAN

Government

Desa dengan jumlah **Rukun Tetangga** terbanyak di Kecamatan Mertoyudan 2021



Kecamatan Mertoyudan terdiri dari
12 Desa, 1 Kelurahan,
161 Dusun, 204 RW
dan 807 RT



PENJELASAN TEKNIS

1. Banyaknya wilayah administrasi terkecil setingkat desa di Indonesia, yaitu mencakup : desa, kelurahan, UPT/ SPT, dan lainnya.

2. Desa, adalah kesatuan masyarakat hukum yang memiliki batas wilayah yang berwenang untuk mengatur dan mengurus urusan pemerintahan, kepentingan masyarakat setempat berdasarkan prakarsa masyarakat, hak asal usul, dan/atau hak tradisional yang diakui dan dihormati dalam sistem pemerintahan Negara Kesatuan Republik Indonesia (Undang - Undang Nomor 6 Tahun 2014 tentang Desa). Kepala Desa dipilih secara langsung oleh masyarakat di Desa tersebut.

3. Kelurahan adalah pembagian wilayah administratif di Indonesia di bawah kecamatan. Lurah diangkat oleh Bupati/Walikota atas usul sekretaris daerah dari pegawai negeri sipil yang memenuhi persyaratan sesuai dengan ketentuan peraturan perundang undangan (Undang - undang No 23 Tahun 2014 Tentang Pemerintah Daerah)

TECHNICAL NOTES

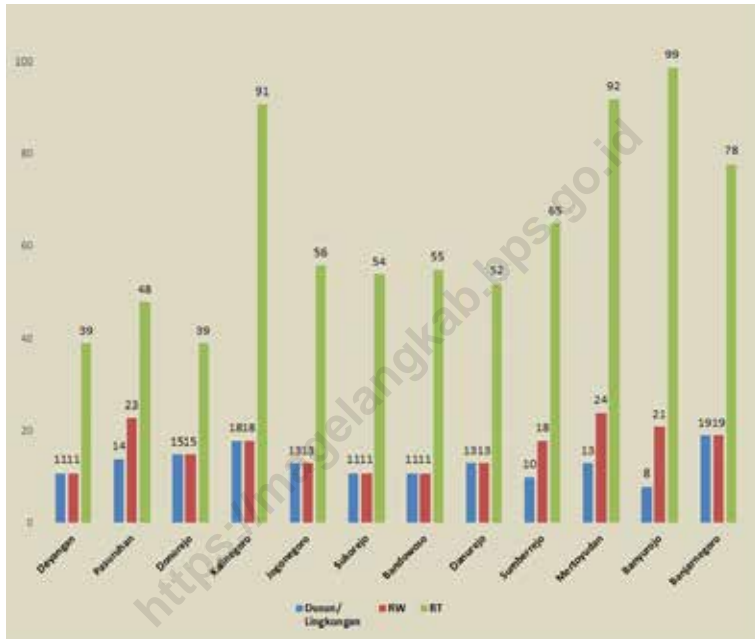
1. *The number of smallest administrative areas at the village level in Indonesia, which includes: villages, sub-districts, UPT/SPT, and others.*

2. *Village is a village and traditional village or what is called by another name, hereinafter referred to as Village, is a legal community unit that has territorial boundaries that are authorized to regulate and manage government affairs, the interests of the local community based on community initiatives, origin rights, and/or traditional rights that are recognized and respected in the government system of the Unitary State of the Republic of Indonesia (Law Number 6 of 2014 concerning Villages). The village head is directly elected by the community in the village.*

3. *Kelurahan is the division of administrative areas in Indonesia under sub-districts. Lurah is appointed by the Regent/Mayor on the recommendation of the regional secretary from a civil servant who meets the requirements in accordance with the provisions of the legislation (Law No. 23 of 2014 concerning Regional Government)*

Gambar 2.
Figures

Jumlah Dusun/Lingkungan, Rukun Warga (RW), dan Rukun Tetangga (RT) di Kecamatan Mertoyudan, 2021
Number of Orchards, Community Areas, and Neighborhood Areas in Mertoyudan Subdistrict, 2021



Sumber/Source : Monografi Desa/ village monograph

2.1 WILAYAH ADMINISTRATIF ADMINISTRATIVE AREA

Tabel 2.1.1 Jumlah Dusun/Lingkungan, Rukun Warga (RW) dan Rukun Tetangga (RT) Menurut Desa/Kelurahan di Kecamatan Mertoyudan, 2021
Number of Orchards, Community Areas and Neighborhood Areas by Villages¹ in Mertoyudan Subdistrict, 2021

Desa/Kelurahan <i>Village/Kelurahan</i>	Dusun/ Lingkungan <i>Orchards</i>	Rukun Warga (RW) <i>Community Areas</i>	Rukun Tetangga (RT) <i>Neighborhood Areas</i>
(1)	(2)	(3)	(4)
001 Deyangan	11	11	39
002 Pasuruhan	14	23	48
003 Donorojo	15	15	39
004 Kalinegoro	18	18	91
005 Jogonegoro	13	13	56
006 Sukorejo	11	11	54
007 Bondowoso	11	11	55
008 Danurejo	13	13	52
009 Sumberrejo	10	18	65
010 Mertoyudan	13	24	92
011 Banyurojo	8	21	99
012 Banjarnegoro	19	19	78
013 Bulurejo	5	7	39
Jumlah/Total	161	204	807

Catatan/Note:...

Sumber/Source: Monografi Desa dan Hasil Pemutakhiran Kerangka Geospasial dan Muatan Wilayah Kerja Statistik Sensus Pertanian 2023 (Maret 2022)/*Village Monograph and The Result of The Update of The Geospatial Framework and The Work Area Content of The 2023 Agricultural Census Statistics (Maret 2022)*

Tabel
Table 2.1.2

**Pembagian Desa/Kelurahan Menurut Klasifikasi di
Kecamatan Mertoyudan, 2021**
*Classification Status of Villages in in Mertoyudan Subdistrict,
2021*

Desa/Kelurahan <i>Village/Kelurahan</i>	Status <i>Status</i>	
	Perkotaan <i>Urban</i>	Perdesaan <i>Rural</i>
(1)	(2)	(3)
001 Deyangan	-	v
002 Pasuruhan	-	v
003 Donorojo	-	v
004 Kalinegoro	v	-
005 Jogonegoro	v	-
006 Sukorejo	v	-
007 Bondowoso	-	v
008 Danurejo	v	-
009 Sumberrejo	v	-
010 Mertoyudan	v	-
011 Banyurojo	v	-
012 Banjarnegoro	v	-
013 Bulurejo	v	-

Catatan/Note:...

Sumber/Source:: Badan Pusat Statistik Kabupaten Magelang/BPS - *Statistics of Magelang Regency*

2.2 SUMBER DAYA MANUSIA HUMAN RESOURCES

Tabel 2.2.1 Jumlah Aparat Pemerintahan Desa/Kelurahan di Kecamatan Mertoyudan, 2022
Table *Number of Villages Officials in Mertoyudan Subdistrict, 2022*

Desa/Kelurahan <i>Village/Kelurahan</i>	Kades/ Lurah <i>Headman</i>	Sekdes/ Sekur <i>Secretary</i>	Kaur/ Kasie Head Section	Pelaksana Kewilayahan (Kadus, Ketua RT dan Ketua RW)	Jumlah Total
(1)	(2)	(3)	(4)	(5)	(6)
001 Deyangan	1	1	5	56	63
002 Pasuruhan	1	1	5	76	83
003 Donorojo	1	1	5	72	79
004 Kalinegoro	1	1	5	99	106
005 Jogonegoro	1	1	5	73	80
006 Sukorejo	1	1	5	73	80
007 Bondowoso	1	1	4	74	80
008 Danurejo	1	1	5	72	79
009 Sumberrejo	1	-	2	92	95
010 Mertoyudan	1	1	5	99	106
011 Banyurojo	1	1	4	99	105
012 Banjarnegoro	1	1	5	99	106
013 Bulurejo	1	1	4	48	54
Jumlah/Total	13	12	59	1 032	1116

Catatan/Note:...

Sumber/Source: Desa/Kelurahan di Kecamatan Mertoyudan/*Villages Office of Mertoyudan Subdistrict*

Tabel 2.2.2
Table

Nama Kepala Desa/Lurah dan Sekretaris Desa/Lurah di Kecamatan Mertoyudan, 2022
Names of Villages Master and The Secretary in Mertoyudan Subdistrict, 2022

Desa/Kelurahan Village/Kelurahan	Nama Kepala Desa Names of Villages Master	Nama Sekretaris Desa/ Lurah Secretary of Villages
(1)	(2)	(3)
001 Deyangan	Risyanto	Ahmad Fadzi Farkhan
002 Pasuruhan	H. Atik Hartiningsih	Mahmud Khoirudin
003 Donorojo	H. Samsul Hadi	Imam Supardi
004 Kalinegoro	Hajid Mulyono	Aria Putra Gani
005 Jogonegoro	Hilal Muhtar, S.Ag	Entik Wahyuni
006 Sukorejo	Slamet Widjayani	Siswantonono
007 Bondowoso	Muh. Thoifur.CH Z	Ahmad Surobi
008 Danurejo	Eko Prasetyo, Se	Andi Riwayanto
009 Sumberrejo	Sugiyono, S.Sos	-
010 Mertoyudan	Eko Sungkono, SIP	H. Isnanto
011 Banyurojo	Iksan Maksum	Agus Firmansyah
012 Banjarnegoro	Muhamad Mustokhi	Sarjoko
013 Bulurejo	Agus Budi Santosa, SPI	M. Nasir Hery S

Catatan/Note:...

Sumber/Source: Desa/Kelurahan di Kecamatan Mertoyudan/Villages Office of Mertoyudan Subdistrict



PENDUDUK

Population

Jumlah Penduduk Kecamatan Mertoyudan 2021 sebanyak **111.004 jiwa** dengan kepadatan penduduk **2.419 jiwa/km²**




Laki-laki
55.092 jiwa



Perempuan
55.912 jiwa

Desa dengan Penduduk terbanyak



PENJELASAN TEKNIS

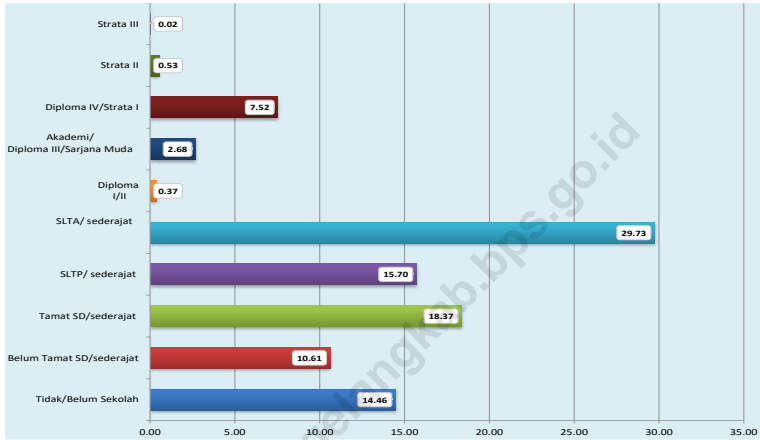
1. Kepadatan penduduk adalah rasio banyaknya penduduk per kilometer persegi.
2. Rasio jenis kelamin adalah perbandingan antara jumlah penduduk laki-laki dan jumlah penduduk perempuan di suatu daerah atau negara pada suatu waktu tertentu. Biasanya dinyatakan dengan banyaknya penduduk laki laki untuk 100 penduduk perempuan.
3. Distribusi penduduk adalah pola persebaran penduduk di suatu wilayah, baik berdasarkan batas batas geografis maupun berdasarkan batas batas administrasi pemerintahan.

TECHNICAL NOTES

1. *Population density is a measure of the distribution of the population which shows the total population for each square kilometer of area.*
2. *Sex ratio is the ratio between total male population and female population in a certain area and at a certain time, which is usually stated in the number of male residents per 100 females.*
3. *Population distribution is the pattern of population distribution in an area, either by geographic boundaries or by government administrative boundaries.*

Gambar 3.
Figures

Persentase Penduduk Menurut Pendidikan Akhir di Kecamatan Mertoyudan, 2021
Number of Population by Village and Education in Mertoyudan Subdistrict, 2021



Sumber/Source : Dinas Kependudukan dan Catatan sipil Kabupaten Magelang/
Demography and Certificate service of Magelang Regency

Tabel
Table 3.1.1

Penduduk, Distribusi Persentase Penduduk, Kepadatan Penduduk, Rasio Jenis Kelamin Penduduk Menurut Desa/Kelurahan di Kecamatan Mertoyudan, 2021
Population, Percentage Distribution of Population, Population Density, and Population Sex Ratio by Villages/Kelurahan in Mertoyudan Subdistrict, 2021

Desa/Kelurahan <i>Village/Kelurahan</i>	Penduduk/Population		
	Laki-Laki/Male	Perempuan/ Female	Jumlah/Total
(1)	(2)	(3)	(4)
001 Deyangan	2 696	2 765	5 461
002 Pasuruhan	3 823	3 785	7 608
003 Donorojo	2 715	2 661	5 376
004 Kalinegoro	6 242	6 382	12 624
005 Jogonegoro	3 696	3 709	7 405
006 Sukorejo	3 427	3 469	6 896
007 Bondowoso	3 138	3 083	6 221
008 Danurejo	4 315	4 333	8 648
009 Sumberrejo	4 369	4 538	8 907
010 Mertoyudan	6 478	6 776	13 254
011 Banyurojo	5 826	5 874	11 700
012 Banjarnegoro	5 883	5 991	11 874
013 Bulurejo	2 484	2 546	5 030
Jumlah/Total	55 092	55 912	111 004

Lanjutan Tabel/*Continued Table* 3.1.1

Desa/Kelurahan Village/Kelurahan	Persentase Penduduk Percentage of Total Population	Kepadatan Penduduk (per Km²) Population Density per sq.km	Rasio Jenis Kelamin Penduduk Population Sex Ratio
(1)	(5)	(6)	(7)
001 Deyangan	4,92%	1 492	98
002 Pasuruhan	6,85%	1 956	101
003 Donorojo	4,84%	1 577	102
004 Kalinegoro	11,37%	3 357	98
005 Jogonegoro	6,67%	2 420	100
006 Sukorejo	6,21%	2 873	99
007 Bondowoso	5,6%	1 783	102
008 Danurejo	7,79%	2 772	100
009 Sumberrejo	8,02%	2 559	96
010 Mertoyudan	11,94%	3 390	96
011 Banyurojo	10,54%	2 056	99
012 Banjarnegoro	10,7%	3 253	98
013 Bulurejo	4,53%	2 140	98
Jumlah/Total	100%	2 420	99

Sumber/*Source*: Dinas Kependudukan dan Catatan Sipil Kabupaten Magelang/*Demography and Certificate Service of Magelang Regency*

Tabel
Table 3.1.2

Jumlah Penduduk Menurut Desa/Kelurahan dan Pendidikan Akhir di Kecamatan Mertoyudan, 2021
Number of Population by Village and Final Education in Mertoyudan Subdistrict, 2021

Desa/Kelurahan Village/Kelurahan	Tidak/Belum Sekolah Not/Not Yet in School	Belum Tamat SD/ Sederajat Not Yet Graduated from Elementary School	Tamat SD/ Sederajat Elementary School
(1)	(2)	(3)	(4)
001 Deyangan	746	597	1 207
002 Pasuruhan	1 188	922	1 888
003 Donorojo	902	622	1 327
004 Kalinegoro	1 771	1 264	2 061
005 Jogonegoro	1 116	711	1 258
006 Sukorejo	1 019	712	1 415
007 Bondowoso	946	730	1 709
008 Danurejo	1 256	937	1 717
009 Sumberrejo	1 231	893	1 368
010 Mertoyudan	1 759	1 359	2 158
011 Banyurojo	1 715	1 233	1 424
012 Banjarnegoro	1 617	1 218	1 877
013 Bulurejo	788	579	981
Jumlah/Total	16 054	11 777	20 390

Lanjutan Tabel/Continued Table 3.1.2

Desa/Kelurahan Village/Kelurahan	SLTP/ Sederajat Middle School	SLTA/ Sederajat High School	Diploma I/II	Akademi/ Diploma III/Sarjana Muda Academy/ Diploma III/ Bachelor
(1)	(5)	(6)	(7)	(8)
001 Deyangan	917	1 474	26	114
002 Pasuruhan	1 319	1 793	18	110
003 Donorojo	946	1 255	16	91
004 Kalinegoro	2 024	4 046	28	380
005 Jogonegoro	1 305	2 258	15	202
006 Sukorejo	1 208	2 049	17	121
007 Bondowoso	1 176	1 373	8	70
008 Danurejo	1 392	2 416	46	217
009 Sumberrejo	1 301	2 703	66	323
010 Mertoyudan	1 873	4 106	66	417
011 Banyurojo	1 459	4 280	43	424
012 Banjarnegoro	1 694	3 891	45	408
013 Bulurejo	812	1 360	21	101
Jumlah/Total	17 426	33 004	415	2 978

Lanjutan Tabel/*Continued Table* 3.1.2

Desa/Kelurahan Village/Kelurahan	Diploma IV/ Strata I	Strata II	Strata III	Jumlah Total
(1)	(9)	(10)	(11)	(12)
001 Deyangan	357	23	-	5 461
002 Pasuruhan	343	27	-	7 608
003 Donorojo	208	9	-	5 376
004 Kalinegoro	1 000	48	2	12 624
005 Jogonegoro	511	26	3	7 405
006 Sukorejo	338	17	-	6 896
007 Bondowoso	200	9	-	6 221
008 Danurejo	625	41	1	8 648
009 Sumberrejo	938	79	5	8 907
010 Mertoyudan	1 412	98	6	13 254
011 Banyurojo	1 023	98	1	11 700
012 Banjarnegoro	1 041	80	3	11 874
013 Bulurejo	354	33	1	5 030
Jumlah/Total	8 350	588	22	111 004

Sumber/*Source*: Dinas Kependudukan dan Catatan Sipil Kabupaten Magelang/*Demography and Certificate Service of Magelang Regency*

Tabel
Table 3.1.3

**Jumlah Penduduk Menurut Desa/Kelurahan dan Agama di
Kecamatan Mertoyudan, 2021**
**Number of Population by Village and Religion in Mertoyudan
Subdistrict, 2021**

Desa/Kelurahan Village/Kelurahan	Islam Islam	Kristen Christian	Katolik Catholic	Hindu Hindu
(1)	(2)	(3)	(4)	(5)
001 Deyangan	5 205	10	246	-
002 Pasuruhan	7 558	19	31	-
003 Donorojo	5 342	8	25	-
004 Kalinegoro	11 709	505	399	1
005 Jogonegoro	7 140	146	114	4
006 Sukorejo	6 481	240	172	3
007 Bondowoso	6 145	43	30	-
008 Danurejo	8 130	193	308	15
009 Sumberrejo	7 292	472	1 100	34
010 Mertoyudan	10 825	1 027	1 360	21
011 Banyurojo	10 673	538	453	23
012 Banjarnegoro	11 182	409	268	11
013 Bulurejo	4 841	95	88	6
Jumlah/Total	102 523	3 705	4 594	118

Lanjutan Tabel/*Continued Table* 3.1.3

Desa/Kelurahan Village/Kelurahan	Budha Budha	Konghuchu Konghuchu	Aliran Kepercayaan Believe Flow	Jumlah Total
(1)	(6)	(7)	(8)	(9)
001 Deyangan	-	-	-	5 461
002 Pasuruhan	-	-	-	7 608
003 Donorojo	-	-	1	5 376
004 Kalinegoro	10	-	-	12 624
005 Jogonegoro	-	1	-	7 405
006 Sukorejo	-	-	-	6 896
007 Bondowoso	-	-	3	6 221
008 Danurejo	2	-	-	8 648
009 Sumberrejo	4	-	5	8 907
010 Mertoyudan	16	-	5	13 254
011 Banyurojo	13	-	-	11 700
012 Banjarnegoro	3	-	1	11 874
013 Bulurejo	-	-	-	5 030
Jumlah/Total	48	1	15	111 004

Sumber/*Source*: Dinas Kependudukan dan Catatan Sipil Kabupaten Magelang/*Demography and Certificate Service of Magelang Regency*

Tabel
Table 3.1.4

Jumlah Penduduk Menurut Desa/Kelurahan dan Status Kawin di Kecamatan Mertoyudan, 2021
Number of Population by Village and Marriage in Mertoyudan Subdistrict, 2021

Desa/Kelurahan Village/Kelurahan	Belum Kawin Single	Kawin Marriage	Cerai Hidup Divorce	Cerai Mati Death Divorce	Jumlah Total
(1)	(2)	(3)	(4)	(5)	(6)
001 Deyangan	2 345	2 700	92	324	5 461
002 Pasuruhan	3 318	3 742	119	429	7 608
003 Donorojo	2 316	2 704	67	289	5 376
004 Kalinggoro	5 300	6 263	282	779	12 624
005 Jogonegoro	3 137	3 719	145	404	7 405
006 Sukorejo	2 847	3 518	122	409	6 896
007 Bondowoso	2 669	3 065	123	364	6 221
008 Danurejo	3 709	4 285	187	467	8 648
009 Sumberrejo	3 745	4 369	208	585	8 907
010 Mertoyudan	5 651	6 458	288	857	13 254
011 Banyurojo	5 279	5 622	204	595	11 700
012 Banjarnegoro	5 033	5 880	275	686	11 874
013 Bulurejo	2 186	2 470	101	273	5 030
Jumlah/Total	47 535	54 795	2 213	6 461	111 004

Sumber/Source: Dinas Kependudukan dan Catatan Sipil Kabupaten Magelang/Demography and Certificate Service of Magelang Regency

Tabel
Table 3.1.5

Jumlah Penduduk Menurut Desa/Kelurahan dan Pekerjaan di Kecamatan Mertoyudan, 2021
Number of Population by Village and Work in Mertoyudan Subdistrict, 2021

Desa/Kelurahan Village/Kelurahan	Belum/Tidak Bekerja/ Mengurus Rumah Tangga/ Pensiunan	Pelajar/ Mahasiswa	PNS/TNI/ Kepolisian RI	Perdagangan/ Pedagang
(1)	(2)	(3)	(4)	(5)
001 Deyangan	1 610	1 183	165	53
002 Pasuruhan	2 178	1 664	172	44
003 Donorojo	1 717	1 041	133	103
004 Kalinggoro	4 179	2 626	431	30
005 Jogonegoro	2 566	1 532	272	18
006 Sukorejo	2 207	1 399	272	30
007 Bondowoso	1 821	1 324	127	39
008 Danurejo	2 616	1 937	352	72
009 Sumberrejo	3 105	1 784	373	36
010 Mertoyudan	4 267	2 909	468	58
011 Banyurojo	4 018	2 807	1 434	33
012 Banjarnegoro	3 567	2 594	656	49
013 Bulurejo	1 466	1 077	158	41
Jumlah/Total	35 317	23 877	5 013	606

Lanjutan Tabel/*Continued Table 3.1.5*

Desa/Kelurahan Village/Kelurahan	Petani/ Pekebun/ Peternak/ Perikanan	Karyawan Swasta	Karyawan BUMN/ BUMD/ Honorer	Buruh/ Pembantu Rumah Tangga
(1)	(6)	(7)	(8)	(9)
001 Deyangan	390	1 089	17	429
002 Pasuruhan	256	1 857	35	719
003 Donorojo	199	1 027	13	530
004 Kalinegoro	213	3 304	71	826
005 Jogonegoro	138	1 836	43	454
006 Sukorejo	68	1 698	25	713
007 Bondowoso	173	1 739	26	583
008 Danurejo	47	2 064	49	729
009 Sumberrejo	48	1 959	78	651
010 Mertoyudan	68	2 998	120	1 161
011 Banyurojo	23	2 088	76	431
012 Banjarnegoro	34	3 286	86	524
013 Bulurejo	34	1 203	34	252
Jumlah/Total	1 691	26 148	673	8 002

Lanjutan Tabel/*Continued Table* 3.1.5

Desa/Kelurahan Village/Kelurahan	Dosen/ Guru	Wiraswasta	Lainnya	Jumlah Total
(1)	(10)	(11)	(12)	(13)
001 Deyangan	98	299	128	5 461
002 Pasuruhan	79	372	232	7 608
003 Donorojo	41	354	218	5 376
004 Kalinegoro	147	641	156	12 624
005 Jogonegoro	85	362	99	7 405
006 Sukorejo	77	282	125	6 896
007 Bondowoso	41	164	184	6 221
008 Danurejo	87	407	288	8 648
009 Sumberrejo	140	539	194	8 907
010 Mertoyudan	172	770	263	13 254
011 Banyurojo	171	454	165	11 700
012 Banjarnegoro	119	739	220	11 874
013 Bulurejo	61	550	154	5 030
Jumlah/Total	1 318	5 933	2 426	111 004

Sumber/*Source*: Dinas Kependudukan dan Catatan Sipil Kabupaten Magelang/*Demography and Certificate Service of Magelang Regency*



SOSIAL DAN KESEJAHTERAAN RAKYAT

Social and Welfare

Jumlah Fasilitas Pendidikan di Kecamatan Mertoyudan 2021

1 unit
Perguruan Tinggi

8 unit
SMA/MA/SMK

10 unit
SMP/MTs

53 unit
SD/MI



PENJELASAN TEKNIS**TECHNICAL NOTES**

1. Jalur Pendidikan di Indonesia terdiri atas 1) pendidikan formal, 2) pendidikan nonformal, dan 3) pendidikan informal yang ketiganya dapat saling melengkapi dan memperkaya (Undang undang No. 20 Tahun 2013 tentang Sistem Pendidikan Nasional).

2. Jenjang pendidikan formal terdiri atas pendidikan dasar, pendidikan menengah, dan pendidikan tinggi. Jenis pendidikan yang diajarkan mencakup pendidikan umum, kejuruan, akademik, profesi, vokasi, keagamaan, dan khusus.

3. Pendidikan Dasar berbentuk Sekolah Dasar (SD) dan Madrasah Ibtidaiyah (MI) atau bentuk lain yang sederajat serta Sekolah Menengah Pertama (SMP) dan Madrasah Tsanawiyah (MTs) atau bentuk lain yang sederajat

4. Pendidikan Menengah berbentuk Sekolah Menengah Atas (SMA), Madrasah Aliyah (MA), Sekolah Menengah Kejuruan (SMK), dan Madrasah Aliyah Kejuruan (MAK), atau bentuk lain yang sederajat.

1. The Education System in Indonesia consists of 1) a formal education, 2) non-formal education, and 3) informal education that all three can be complementary and enriching (Law No. 20 Year 2013 about The National Education System)

2. The Formal Education Level consists of primary education, secondary education, and high education. The kind of education that taught consists of general education, vocational, academic, professional, religious, and specific education

3. The Primary Education consists of Primary School and Islamic Primary School or other equivalent forms and Lower Secondary School and MTs, or other equivalent forms

4. The Secondary Education consists of the Upper Secondary school, MA, Vocational School, and Vocational Madrasah Aliyah, or other equivalent forms.

5. Pendidikan tinggi merupakan jenjang pendidikan setelah pendidikan menengah yang mencakup program pendidikan diploma, sarjana, magister, spesialis, dan doktor yang diselenggarakan oleh perguruan tinggi. Perguruan tinggi dapat berbentuk akademi, politeknik, sekolah tinggi, institut, atau universitas.

6. Rumah Sakit adalah tempat pemeriksaan dan perawatan kesehatan, biasanya berada di bawah pengawasan dokter/tenaga medis, yang melayani penderita yang sakit untuk berobat rawat jalan atau rawat inap.

7. Rumah Sakit bersalin adalah rumah sakit khusus untuk persalinan, dilengkapi pelayanan spesialis pemeriksaan kehamilan, persalinan, rawat inap dan rawat jalan ibu dan anak yang berada di bawah pengawasan dokter spesialis kandungan.

8. Poliklinik adalah sarana kesehatan yang dipakai untuk pelayanan berobat jalan, biasanya berada di bawah pengawasan dokter/tenaga medis.

5. The High Education consists of the education level after the secondary education that consists of diplomas, bachelor, master, specialist, and doctoral degrees that are held by the college. The colleges can be academy, polytechnic, high school, institute, or university.

6. Hospital is a place for health check, usually controlled/supervised by doctors/medical personnel to serve the ill patients to get outpatient or inpatient treatment services.

7. Maternity Hospital is a specialized hospital for childbirth, has specialist inspection service to pregnancy, childbirth, hospitalization and outpatient for mothers and children that is under the supervision of an obstetrician.

8. Polyclinic is a health facility in which to get outpatient services, usually under the control of doctor/medical personnel.

9. Puskesmas (Pusat Kesehatan Masyarakat) adalah unit pelaksana teknis dinas kesehatan kabupaten/kota yang mempunyai fungsi utama sebagai penyelenggara pelayanan kesehatan tingkat pertama. Wilayah kerja puskesmas maksimal adalah satu kecamatan dan untuk dapat menjangkau wilayah kerjanya, puskesmas mempunyai jaringan pelayanan meliputi unit Puskesmas Pembantu (Pustu), unit Puskesmas Keliling (Puskel), dan unit bidan/komunitas (Peraturan Menteri Kesehatan RI No 75 Tahun 2014 Tentang Pusat Kesehatan Masyarakat).
9. *Public Health Center is technical implementation unit of regency health department that have the primary function as a first-level health care providers. The working area standard of public health center is one district and to reach their working areas, public health centers have a service network covering subsidiary of public health center, mobile public health center units, and midwife units (Regulation of the Minister of Health of Indonesia Number 75 Year 2014 about Public Health Center).*
10. Apotek adalah suatu tempat tertentu yang digunakan untuk melakukan pekerjaan kefarmasian, dan penyaluran/penjualan obat atau bahan farmasi dan perbekalan kesehatan lainnya kepada masyarakat yang dikelola oleh tenaga apoteker (Peraturan Menteri Kesehatan RI No 1332 Tahun 2002 Tentang Perubahan Atas Peraturan Menteri Kesehatan RI No. 922/MENKES/PER/X/1993 Tentang Kteentuan dan Tata Car Pemberian Izin Apotek).
10. *Pharmacy is a certain place used to carry out pharmaceutical work, and distribution/sale of drugs or pharmaceutical materials and other health supplies to the public managed by pharmacists (Regulation of the Minister of Health of the Republic of Indonesia No. 1332 of 2002 concerning Amendments to Regulation of the Minister of Health of the Republic of Indonesia No. 922 / MENKES/PER/X/1993 concerning the Guidelines and Procedures for Granting Pharmacy Permits).*

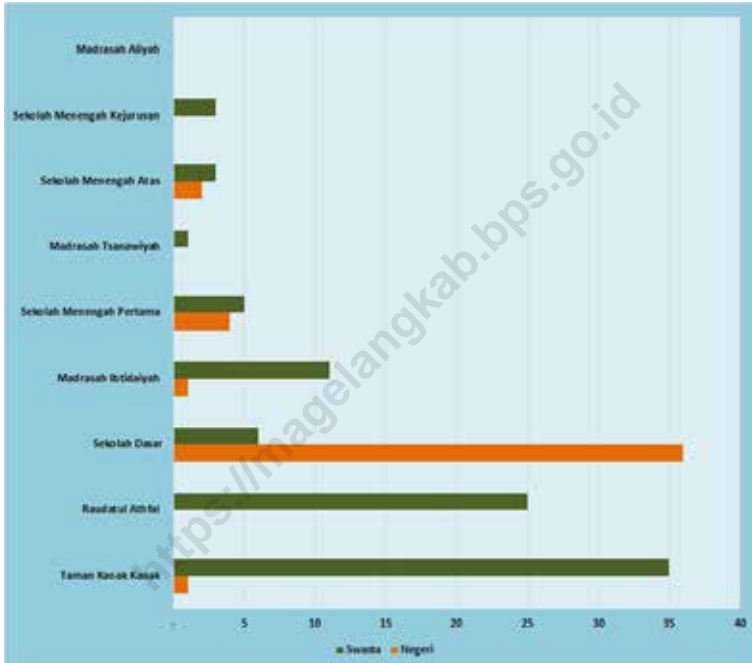
11. Bencana Alam adalah peristiwa atau serangkaian peristiwa yang mengancam dan mengganggu kehidupan/penghidupan masyarakat yang disebabkan oleh faktor alam antara lain berupa gempa bumi, tsunami, gunung meletus, banjir, kekeringan, angin topan, dan tanah longsor sehingga mengakibatkan kerugian materi maupun non-materi.

11. Natural disasters are events or series of events that threaten and disrupt people's lives/livelihoods caused by natural factors, including earthquakes, tsunamis, volcanic eruptions, floods, droughts, hurricanes, and landslides, resulting in material and non-material losses.

<https://magelangkab.bps.go.id>

Gambar 4
Figures

Jumlah Sekolah Menurut Tingkat Pendidikan di Kecamatan Mertoyudan, 2021/2022
Number of Schools by Educational Level in Mertoyudan Subdistrict, 2021/2022



Sumber/Source : ¹ Kementerian Pendidikan, Kebudayaan, Riset, dan Teknologi, Sistem Data Pokok Pendidikan, data semester ganjil laporan sampai dengan 30 November 2021 /Ministry of Education, Culture, Research, and Technology, Basic Education Data System, odd semester report data up to 30 November 2021

² Kementerian Agama, EMIS, data semester ganjil laporan sampai dengan 17 Februari 2022 /Ministry of Religious Affairs, EMIS, odd semester report data up to 17 February 2022

4.1. PENDIDIKAN EDUCATION

Tabel 4.1.1 Banyaknya Desa¹/Kelurahan yang Memiliki Fasilitas Sekolah Menurut Tingkat Pendidikan di Kecamatan Mertoyudan, 2019–2021
Number of Villages¹/Kelurahan Having Educational Facilities by Educational Level in Mertoyudan Subdistrict, 2019–2021

Tingkat Pendidikan Educational Level	2019	2020	2021
(1)	(2)	(3)	(4)
Sekolah Dasar (SD) <i>Primary School</i>	13	13	13
Madrasah Ibtidaiyah (MI) <i>Madrasah Ibtidaiyah</i>	8	8	8
Sekolah Menengah Pertama (SMP) <i>Junior High School</i>	8	8	8
Madrasah Tsanawiyah (MTs) <i>Madrasah Tsanawiyah (MTs)</i>	1	1	1
Sekolah Menengah Atas (SMA) <i>Senior High School</i>	4	4	4
Sekolah Menengah Kejuruan (SMK)/ <i>Vocational High School</i>	2	2	2
Madrasah Aliyah (MA) <i>Madrasah Aliyah</i>	-	-	-
Akademi/Perguruan Tinggi <i>Academy/University</i>	1	1	1

Catatan/Note: ¹ Desa pada tabel ini termasuk Unit Permukiman Transmigrasi (UPT) yang masih dibina oleh kementerian terkait/*Villages in this table include Transmigration Settlement Unit which is still fostered by the relevant ministries.*

Sumber/Source: BPS, Pendataan Potensi Desa (Podes) 2019, 2020 dan 2021/*BPS-Statistics Indonesia, Village Potential Data Collecting 2019, 2020 and 2021*

Tabel 4.1.2
Table

Jumlah Sekolah Menurut Tingkat Pendidikan di Kecamatan Mertoyudan, 2020/2021 dan 2021/2022
Number of Schools by Educational Level in Mertoyudan Subdistrict, 2020/2021 and 2021/2022

Tingkat Pendidikan Educational Level	Negeri/Public		Swasta/Private		Jumlah/Total	
	2020/2021	2021/2022	2020/2021	2021/2022	2020/2021	2021/2022
(1)	(2)	(3)	(4)	(5)	(6)	(7)
Taman Kanak-Kanak (TK) ¹ /Kindergarten ¹	1	1	36	35	37	36
Raudatul Athfal (RA) ² / Raudatul Athfal (RA) ²	-	-	25	25	25	25
Sekolah Dasar (SD) ¹ / Elementary Schools ¹	36	36	5	5	41	41
Madrasah Ibtidaiyah (MI) ² /Madrasah Ibtidaiyah (MI) ²	1	1	12	11	13	12
Sekolah Menengah Pertama (SMP) ¹ /Junior High Schools ¹	4	4	5	5	9	9
Madrasah Tsanawiyah (MTs) ² /Madrasah Tsanawiyah (MTs) ²	-	-	1	1	1	1
Sekolah Menengah Atas (SMA) ¹ /Senior High Schools ¹	2	2	2	2	4	4
Sekolah Menengah Kejuruan (SMK) ¹ / Vocational High Schools ¹	-	-	3	3	3	3
Madrasah Aliyah (MA) ² / Madrasah Aliyah (MA) ²	-	-	-	1	-	1

Catatan/Note: ³ Seluruh Raudatul Athfal (RA) berstatus swasta/All Raudatul Athfal (RA) are private

Sumber/Source: ¹ Kementerian Pendidikan, Kebudayaan, Riset, dan Teknologi, Sistem Data Pokok Pendidikan, data semester ganjil laporan sampai dengan 30 November 2021/Ministry of Education, Culture, Research, and Technology, Basic Education Data System, odd semester report data up to 30 November 2021

² Kementerian Agama, EMIS, data semester ganjil laporan sampai dengan 17 Februari 2022/Ministry of Religious Affairs, EMIS, odd semester report data up to 17 February 2022

Tabel 4.1.3 Jumlah Guru Menurut Tingkat Pendidikan di Kecamatan Mertoyudan, 2020/2021 dan 2021/2022
Table Number of Teachers by Educational Level in Mertoyudan Subdistrict, 2020/2021 and 2021/2022

Tingkat Pendidikan Educational Level	Negeri/Public		Swasta/Private		Jumlah/Total	
	2020/2021	2021/2022	2020/2021	2021/2022	2020/2021	2021/2022
(1)	(2)	(3)	(4)	(5)	(6)	(7)
Taman Kanak-Kanak (TK) ¹ /Kindergarten ¹	7	7	115	108	122	115
Raudatul Athfal (RA) ² / Raudatul Athfal (RA) ²	-	-	90	88	90	88
Sekolah Dasar (SD) ¹ / Elementary Schools ¹	367	338	79	76	446	414
Madrasah Ibtidaiyah (MI) ² /Madrasah Ibtidaiyah (MI) ²	22	25	111	114	133	139
Sekolah Menengah Pertama (SMP) ¹ / Junior High Schools ¹	127	124	62	62	189	186
Madrasah Tsanawiyah (MTs) ² /Madrasah Tsanawiyah (MTs) ²	-	-	19	21	19	21
Sekolah Menengah Atas (SMA) ¹ / Senior High Schools ¹	121	109	93	101	214	210
Sekolah Menengah Kejuruan (SMK) ¹ / Vocational High Schools ¹	-	-	85	93	85	93
Madrasah Aliyah (MA) ² / Madrasah Aliyah (MA) ²	-	-	-	11	-	11

Catatan/Note: ³ Seluruh Raudatul Athfal (RA) berstatus swasta/All Raudatul Athfal (RA) are private

Sumber/Source: ¹ Kementerian Pendidikan, Kebudayaan, Riset, dan Teknologi, Sistem Data Pokok Pendidikan, data semester ganjil laporan sampai dengan 30 November 2021/Ministry of Education, Culture, Research, and Technology, Basic Education Data System, odd semester report data up to 30 November 2021

² Kementerian Agama, EMIS, data semester ganjil laporan sampai dengan 17 Februari 2022/Ministry of Religious Affairs, EMIS, odd semester report data up to 17 February 2022

Tabel 4.1.4
Table

Jumlah Murid Menurut Tingkat Pendidikan di Kecamatan Mertoyudan, 2020/2021 dan 2021/2022
Number of Pupils by Educational Level in Mertoyudan Subdistrict, 2020/2021 and 2021/2022

Tingkat Pendidikan Educational Level	Negeri/Public		Swasta/Private		Jumlah/Total	
	2020/2021	2021/2022	2020/2021	2021/2022	2020/2021	2021/2022
(1)	(2)	(3)	(4)	(5)	(6)	(7)
Taman Kanak-Kanak (TK) ¹ /Kindergarten ¹	83	79	1 377	1 270	1 460	1 349
Raudatul Athfal (RA) ² / Raudatul Athfal (RA) ²	-	-	1 359	1 315	1 359	1 315
Sekolah Dasar (SD) ¹ / Elementary Schools ¹	5 259	5 150	1 391	1 405	6 650	6 555
Madrasah Ibtidaiyah (MI) ² / Madrasah Ibtidaiyah (MI) ²	475	412	2 013	2 012	2 488	2 424
Sekolah Menengah Pertama (SMP) ¹ / Junior High Schools ¹	2 256	2 262	1 000	1 135	3 256	3 397
Madrasah Tsanawiyah (MTs) ² / Madrasah Tsanawiyah (MTs) ²	-	-	273	287	273	287
Sekolah Menengah Atas (SMA) ¹ / Senior High Schools ¹	1 948	1 997	1 320	1 281	3 268	3 278
Sekolah Menengah Kejuruan (SMK) ¹ / Vocational High Schools ¹	-	-	1 807	1 787	1 807	1 787
Madrasah Aliyah (MA) ² / Madrasah Aliyah (MA) ²	-	-	-	171	-	171

Catatan/Note: ³Seluruh Raudatul Athfal (RA) berstatus swasta/All Raudatul Athfal (RA) are private

Sumber/Source: ¹ Kementerian Pendidikan, Kebudayaan, Riset, dan Teknologi, Sistem Data Pokok Pendidikan, data semester ganjil laporan sampai dengan 30 November 2021/Ministry of Education, Culture, Research, and Technology, Basic Education Data System, odd semester report data up to 30 November 2021

² Kementerian Agama, EMIS, data semester ganjil laporan sampai dengan 17 Februari 2022/Ministry of Religious Affairs, EMIS, odd semester report data up to 17 February 2022

4.2 KESEHATAN HEALTH

Tabel 4.2.1 Banyaknya Desa¹/Kelurahan yang Memiliki Sarana Kesehatan Menurut Jenis Sarana Kesehatan di Kecamatan Mertoyudan, 2019–2021
Number of Villages¹/Kelurahan Health Facilities by Type of Health Facilities in Mertoyudan Subdistrict, 2019–2021

Jenis Sarana Kesehatan <i>Type of Health Facilities</i>	2019	2020	2021
(1)	(2)	(3)	(4)
Rumah Sakit <i>Hospital</i>	-	1	1
Rumah Sakit Bersalin <i>Maternity Hospital</i>	-	-	-
Poliklinik/Balai Pengobatan <i>Polyclinic</i>	5	5	5
Puskesmas Rawat Inap <i>Public Health Center with Inpatient Care</i>	1	1	1
Puskesmas Tanpa Rawat Inap <i>Public Health Center without Inpatient Care</i>	1	1	1
Apotek <i>Pharmacy</i>	8	8	9

Catatan/Note: ...
Sumber/Source: BPS, Pendataan Potensi Desa (Podes) 2019–2021/BPS-Statistics Indonesia, Village Potential Data Collecting 2019–2021

Tabel 4.2.2
Table

Banyaknya Warga Penderita Kekurangan Gizi Menurut Desa/Kelurahan di Kecamatan Mertoyudan, 2020
Number of People with Malnutrition by Villages/Kelurahan in Mertoyudan Subdistrict, 2020

Desa/Kelurahan Village/Kelurahan	2020
(1)	(2)
001 Deyangan	-
002 Pasuruhan	-
003 Donorojo	-
004 Kalinegoro	-
005 Jogonegoro	-
006 Sukorejo	-
007 Bondowoso	-
008 Danurejo	1
009 Sumberrejo	1
010 Mertoyudan	-
011 Banyurojo	-
012 Banjarnegoro	-
013 Bulurejo	2
Jumlah/Total	4

Catatan/Note:

...

Sumber/Source:

BPS, Pendataan Potensi Desa (Podes) 2021/BPS-Statistics Indonesia, Village Potential Data Collecting 2021

Tabel 4.2.3
Table

Banyaknya Sarana Kesehatan Menurut Desa/Kelurahan dan Jenis Sarana Kesehatan di Kecamatan Mertoyudan, 2021
Number of Health Facility By Villages and Type of Health Facility in Mertoyudan Subdistrict, 2021

Desa/Kelurahan Village/Kelurahan	Rumah Sakit Hospital	Rumah Sakit Bersalin Maternity Hospital	Poliklinik/Balai Pengobatan Polyclinic/ Treatment Center
(1)	(2)	(3)	(4)
001 Deyangan	-	-	-
002 Pasuruhan	-	-	1
003 Donorojo	-	-	-
004 Kalinegoro	-	-	-
005 Joganegoro	-	-	-
006 Sukorejo	-	-	-
007 Bondowoso	-	-	-
008 Danurejo	1	-	-
009 Sumberrejo	-	-	1
010 Mertoyudan	-	-	2
011 Banyurojo	-	-	1
012 Banjarnegoro	-	-	1
013 Bulurejo	-	-	-
Jumlah/Total	1	-	6

Lanjutan Tabel 4.2.3/Continued Table 4.2.3

Desa/Kelurahan Village	Puskesmas Public Health Center		Apotek Pharmacy
	Rawat Inap With Hospitalization	Tanpa Rawat Inap Without Hospitalization	
(1)	(5)	(6)	(7)
001 Deyangan	-	-	-
002 Pasuruhan	-	-	1
003 Donorojo	-	-	1
004 Kalinegoro	-	1	3
005 Jogonegoro	-	-	-
006 Sukorejo	-	-	-
007 Bondowoso	-	-	-
008 Danurejo	-	-	1
009 Sumberrejo	1	-	1
010 Mertoyudan	-	-	2
011 Banyurojo	-	-	1
012 Banjarnegoro	-	-	2
013 Bulurejo	-	-	1
Jumlah/Total	1	1	13

Sumber/Source: BPS, Pendataan Potensi Desa (Podes) 2021/BPS-Statistics Indonesia, Village Potential Data Collecting 2021

Tabel 4.2.4
Table

Kemudahan Mencapai Sarana Kesehatan Terdekat Bagi Desa/Kelurahan yang Tidak Ada Sarana Kesehatan Menurut Desa/Kelurahan dan Jenis Sarana Kesehatan di Kecamatan Mertoyudan, 2021

Ease of Reaching Nearest Health Facilities for Villages With No Health Facilities By Villages and Types of Health Facilities in Mertoyudan Subdistrict, 2021

Desa/Kelurahan Village/Kelurahan	Rumah Sakit Hospital	Poliklinik/Balai Pengobatan Polyclinic/ Treatment Center
(1)	(2)	(4)
001 Deyangan	Mudah	Sangat Sulit
002 Pasuruhan	Mudah	Sangat Sulit
003 Donorojo	Mudah	Sangat Sulit
004 Kalinegoro	Mudah	Sangat Sulit
005 Jogonegoro	Mudah	Sangat Sulit
006 Sukorejo	Mudah	Sangat Sulit
007 Bondowoso	Mudah	Sangat Sulit
008 Danurejo	-	Sangat Sulit
009 Sumberrejo	Mudah	Sangat Sulit
010 Mertoyudan	Mudah	Sangat Sulit
011 Banyurojo	Mudah	Sangat Sulit
012 Banjarnegoro	Mudah	Sangat Sulit
013 Bulurejo	Mudah	Sangat Sulit

Lanjutan Tabel 4.2.4/*Continued Table 4.2.4*

Desa/Kelurahan <i>Village</i>	Puskesmas <i>Public Health Center</i>		Apotek <i>Pharmacy</i>
	Rawat Inap <i>With Hospitalization</i>	Tanpa Rawat Inap <i>Without Hospitalization</i>	
(1)	(5)	(6)	(7)
001 Deyangan	Mudah	Mudah	Mudah
002 Pasuruhan	Mudah	Mudah	-
003 Donorojo	Mudah	Mudah	-
004 Kalinegoro	Mudah	-	-
005 Jogonegoro	Mudah	Mudah	Mudah
006 Sukorejo	Mudah	Mudah	Mudah
007 Bondowoso	Mudah	Mudah	Mudah
008 Danurejo	Mudah	Mudah	-
009 Sumberrejo	-	Mudah	-
010 Mertoyudan	Mudah	Mudah	-
011 Banyurojo	Mudah	Mudah	-
012 Banjarnegoro	Mudah	Mudah	-
013 Bulurejo	Mudah	Mudah	-

Sumber/*Source*: BPS, Pendataan Potensi Desa (Podes) 2021/*BPS-Statistics Indonesia, Village Potential Data Collecting 2021*

4.3 PERUMAHAN DAN LINGKUNGAN HOUSING AND ENVIRONMENT

Tabel 4.3.1 Banyaknya Desa/Kelurahan Menurut Sumber Air Minum Sebagian Besar Keluarga di Kecamatan Mertoyudan, 2019–2021
Table *Number of Villages/Kelurahan by Drinking Water Source of Majority Family in Mertoyudan Subdistrict, 2019–2021*

Sumber Air Minum Source of Drinking Water	2019	2020	2021
(1)	(2)	(3)	(4)
Air Kemasan Bermerk/ <i>Branded Bottled Water</i>	-	-	-
Air Isi Ulang/ <i>Refil Water</i>	-	-	-
Leding Dengan Meteran/ <i>Metered Piped Water</i>	10	10	10
Leding Tanpa Meteran/ <i>Non Metered Piped Water</i>	-	-	-
Sumur Bor atau Pompa/ <i>Artesian Well or Pumped Water</i>	-	1	1
Sumur/ <i>Well</i>	3	2	2
Mata Air/ <i>Spring</i>	-	-	-
Sungai/Danau/Kolam/Waduk/ <i>Situ/Embung/Bendungan/River/Lake/Pond/Reservoir/Dam</i>	-	-	-
Air Hujan/ <i>Rainwater</i>	-	-	-
Lainnya/ <i>Others</i>	-	-	-

Catatan/Note: ...
Sumber/Source: BPS, Pendataan Potensi Desa (Podes) 2019–2021/BPS-Statistics Indonesia, Village Potential Data Collecting 2019–2021

Tabel 4.3.2
Table

Banyaknya Keluarga Menurut Desa/Kelurahan dan Jenis Pengguna Listrik di Kecamatan Mertoyudan, 2021
Number of Family by Villages/Kelurahan and Type of Electricity Consumer in Mertoyudan Subdistrict, 2021

Desa/Kelurahan Village/Kelurahan	Pengguna Listrik Electricity Consumer			Bukan Pengguna Listrik Not Electricity Consumer
	PLN State Electricity Company	Non PLN Non-State Electricity Company	Jumlah Total	
(1)	(2)	(3)	(4)	(5)
001 Deyangan	1 849	-	1 849	-
002 Pasuruhan	2 515	-	2 515	-
003 Donorojo	1 679	-	1 679	-
004 Kalinegoro	4 391	-	4 391	-
005 Jogonegoro	2 464	-	2 464	-
006 Sukorejo	2 410	-	2 410	-
007 Bondowoso	1 977	-	1 977	-
008 Danurejo	2 811	-	2 811	-
009 Sumberrejo	3 067	-	3 067	-
010 Mertoyudan	4 003	-	4 003	-
011 Banyurojo	4 267	-	4 267	-
012 Banjarnegoro	4 052	-	4 052	-
013 Bulurejo	1 511	-	1 511	-
Jumlah/Total	36 996	-	36 996	-

Catatan/Note:

...

Sumber/Source:

BPS, Pendataan Potensi Desa (Podes) 2021/BPS-Statistics Indonesia, Village Potential Data Collecting 2021

Tabel 4.3.3 **Banyaknya Desa/Kelurahan Menurut Sumber Penerangan Jalan Utama Desa/Kelurahan di Kecamatan Mertoyudan, 2019–2021**
Number of Villages/Kelurahan by Source of Villages/Kelurahan's Main Street Illumination in Mertoyudan Subdistrict, 2019–2021

Sumber Penerangan Jalan Utama Source of Main Street Illumination	2019	2020	2021
(1)	(2)	(3)	(4)
Listrik Pemerintah/ <i>State Electricity</i>	12	12	12
Listrik Non Pemerintah/ <i>Non-State Electricity</i>	1	1	1
Non Listrik/ <i>Non-Electric</i>	-	-	-

Catatan/Note: ...
 Sumber/Source: BPS, Pendataan Potensi Desa (Podes) 2019–2021/BPS-Statistics Indonesia, Village Potential Data Collecting 2019–2021

Tabel
Table 4.3.4

Banyaknya Desa/Kelurahan Menurut Penggunaan Fasilitas Tempat Buang Air Besar Sebagian Besar Keluarga di Kecamatan Mertoyudan, 2019–2021
Number of Villages/Kelurahan by Toilet Facility Used by Majority Family in Mertoyudan Subdistrict, 2019–2021

Fasilitas Tempat Buang Air Besar Toilet Facility	2019	2020	2021
(1)	(2)	(3)	(4)
Jamban/Toilet			
Sendiri/Private	13	13	13
Bersama/Shared	-	-	-
Umum/Public	-	-	-
Bukan Jamban/Non-Toilet	-	-	-

Catatan/Note:

...

Sumber/Source:

BPS, Pendataan Potensi Desa (Podes) 2019–2021/BPS-Statistics Indonesia, Village Potential Data Collecting 2019–2021

Tabel 4.3.5 Banyaknya Desa/Kelurahan Menurut Jenis Bahan Bakar untuk Memasak yang Digunakan Sebagian Besar Keluarga di Kecamatan Mertoyudan, 2021
Table *Number of Villages/Kelurahan by Type of Cooking Fuel Used by Majority Family in Mertoyudan Subdistrict, 2021*

Jenis Bahan Bakar untuk Memasak <i>Type of Cooking Fuel</i>	2021
(1)	(2)
Listrik/ <i>Electric</i>	-
Elpiji 5,5 kg/ <i>Blue Gas 5.5 kg-LPG</i>	-
Elpiji 12 kg/ <i>12 kg-LPG</i>	-
Elpiji 3 kg/ <i>3 kg-LPG</i>	13
Gas Kota/ <i>City Gas</i>	-
Biogas/ <i>Biogas</i>	-
Minyak Tanah/ <i>Kerosene</i>	-
Briket/ <i>Briquettes</i>	-
Arang/ <i>Charcoal</i>	-
Kayu Bakar/ <i>Firewood</i>	-
Lainnya/ <i>Others</i>	-
Jumlah/Total	13

Catatan/Note:

...

Sumber/Source:

BPS, Pendataan Potensi Desa (Podes) 2019–2021/*BPS-Statistics Indonesia, Village Potential Data Collecting 2019–2021*

4.4 AGAMA DAN SOSIAL LAINNYA RELIGION AND OTHER SOCIAL AFFAIRS

Tabel 4.4.1 Jumlah Tempat Peribadatan Menurut Desa/Kelurahan di Kecamatan Mertoyudan, 2021
Table 4.4.1 Number of Worship Places by Villages/Kelurahan in Mertoyudan Subdistrict, 2021

Desa/Kelurahan Village/Kelurahan	Masjid Mosque	Mushola Pray Room	Gereja Protestan Protestant Church	Gereja Katholik Catholic Church	Pura Temple	Vihara
(1)	(2)	(3)	(4)	(5)	(6)	(7)
001 Deyangan	14	17	-	1	-	-
002 Pasuruhan	14	20	-	-	-	-
003 Donorojo	13	12	-	-	-	-
004 Kalinegoro	16	15	1	3	-	-
005 Jogonegoro	12	8	-	-	-	-
006 Sukorejo	12	9	1	1	-	-
007 Bondowoso	10	14	-	-	-	-
008 Danurejo	19	14	1	-	-	-
009 Sumberrejo	13	14	2	2	-	1
010 Mertoyudan	15	20	1	-	-	-
011 Banyurojo	12	19	2	1	1	-
012 Banjarnegoro	13	21	-	-	-	-
013 Bulurejo	4	15	-	-	-	-
Jumlah	167	198	8	8	1	1

Catatan/Note:
Sumber/Source:

...
BPS, Pendataan Potensi Desa (Podes) 2021/BPS-Statistics Indonesia,
Village Potential Data Collecting 2021

Tabel 4.4.2
Table

**Banyaknya Kejadian Bencana Alam Menurut Desa/
Kelurahan dan Jenis Bencana Alam di Kecamatan
Mertoyudan, 2020**
*Number of Natural Disaster Events by Villages/Kelurahan
and Type of Natural Disaster in Mertoyudan Subdistrict,
2020*

Desa/Kelurahan Village/Kelurahan	Gempa Bumi Earthquake	Tsunami Tsunami	Gunung Meletus Volcanic Eruption	Tanah Longsor Landslide
(1)	(2)	(3)	(4)	(5)
001 Deyangan	-	-	-	-
002 Pasuruhan	-	-	-	-
003 Donorojo	-	-	-	-
004 Kalinegoro	-	-	-	-
005 Jogonegoro	-	-	-	-
006 Sukorejo	-	-	-	-
007 Bondowoso	-	-	-	-
008 Danurejo	-	-	-	-
009 Sumberrejo	-	-	-	-
010 Mertoyudan	-	-	-	-
011 Banyurojo	-	-	-	-
012 Banjarnegoro	-	-	-	-
013 Bulurejo	-	-	-	-
Jumlah/Total	-	-	-	-

Lanjutan Tabel/*Continued Table 4.4.2*

Desa/Kelurahan Village/Kelurahan	Banjir Floods	Banjir Bandang Flash Floods	Kekeringan Drought	Kebakaran Hutan dan Lahan Forest and Land Fires
(1)	(6)	(7)	(8)	(9)
001 Deyangan	-	-	1	-
002 Pasuruhan	-	-	-	-
003 Donorojo	-	-	-	-
004 Kalinegoro	-	-	-	-
005 Jogonegoro	-	-	-	-
006 Sukorejo	-	-	-	-
007 Bondowoso	-	-	-	-
008 Danurejo	-	-	-	-
009 Sumberrejo	-	-	2	-
010 Mertoyudan	2	-	-	-
011 Banyurojo	-	-	-	-
012 Banjarnegoro	-	-	-	-
013 Bulurejo	-	-	-	-
Jumlah/Total	2	-	3	-

Lanjutan Tabel/Continued Table 4.4.2

Desa/Kelurahan Village/Kelurahan	Angin Puyuh/ Puting Beliung/ Topan Tornado/Typhoon	Gelombang Pasang Tidal Wave	Abrasi Abrasion
(1)	(10)	(11)	(12)
001 Deyangan	4	-	-
002 Pasuruhan	-	-	-
003 Donorojo	-	-	-
004 Kalinegoro	-	-	-
005 Jogonegoro	-	-	-
006 Sukorejo	1	-	-
007 Bondowoso	-	-	-
008 Danurejo	-	-	-
009 Sumberrejo	1	-	-
010 Mertoyudan	-	-	-
011 Banyurojo	1	-	-
012 Banjarnegoro	1	-	-
013 Bulurejo	1	-	-
Jumlah/Total	9	-	-

Catatan/Note:

...

Sumber/Source:

BPS, Pendataan Potensi Desa (Podes) 2021/BPS-Statistics Indonesia,
Village Potential Data Collecting 2021

Tabel 4.4.3
Table

Banyaknya Korban Jiwa Akibat Bencana Alam Menurut Desa/Kelurahan dan Jenis Bencana Alam di Kecamatan Mertoyudan, 2020
Number of Fatalities Due to Natural Disasters by Villages/ Kelurahan and Type of Natural Disaster in Mertoyudan Subdistrict, 2020

Desa/Kelurahan Village/Kelurahan	Gempa Bumi Earthquake	Tsunami Tsunami	Gunung Meletus Volcanic Eruption	Tanah Longsor Landslide
(1)	(2)	(3)	(4)	(5)
001 Deyangan	-	-	-	-
002 Pasuruhan	-	-	-	-
003 Donorojo	-	-	-	-
004 Kalinegoro	-	-	-	-
005 Jogonegoro	-	-	-	-
006 Sukorejo	-	-	-	-
007 Bondowoso	-	-	-	-
008 Danurejo	-	-	-	-
009 Sumberrejo	-	-	-	-
010 Mertoyudan	-	-	-	-
011 Banyurojo	-	-	-	-
012 Banjarnegoro	-	-	-	-
013 Bulurejo	-	-	-	-
Jumlah/Total	-	-	-	-

Lanjutan Tabel/*Continued Table* 4.4.3

Desa/Kelurahan Village/Kelurahan	Banjir Floods	Banjir Bandang Flash Floods	Kekeringan Drought	Kebakaran Hutan dan Lahan Forest and Land Fires
(1)	(6)	(7)	(8)	(9)
001 Deyangan	-	-	-	-
002 Pasuruhan	-	-	-	-
003 Donorojo	-	-	-	-
004 Kalinegoro	-	-	-	-
005 Jogonegoro	-	-	-	-
006 Sukorejo	-	-	-	-
007 Bondowoso	-	-	-	-
008 Danurejo	-	-	-	-
009 Sumberrejo	-	-	-	-
010 Mertoyudan	-	-	-	-
011 Banyurojo	-	-	-	-
012 Banjarnegoro	-	-	-	-
013 Bulurejo	-	-	-	-
Jumlah/Total	-	-	-	-

Lanjutan Tabel/*Continued Table* 4.4.3

Desa/Kelurahan Village/Kelurahan	Angin Puyuh/ Puting Beliung/ Topan Tornado/Typhoon	Gelombang Pasang Tidal Wave	Abrasi Abrasion
(1)	(10)	(11)	(12)
001 Deyangan	-	-	-
002 Pasuruhan	-	-	-
003 Donorojo	-	-	-
004 Kalinegoro	-	-	-
005 Jogonegoro	-	-	-
006 Sukorejo	-	-	-
007 Bondowoso	-	-	-
008 Danurejo	-	-	-
009 Sumberrejo	-	-	-
010 Mertoyudan	-	-	-
011 Banyurojo	-	-	-
012 Banjarnegoro	-	-	-
013 Bulurejo	-	-	-
Jumlah/Total	-	-	-

Catatan/Note:

...

Sumber/Source:

BPS, Pendataan Potensi Desa (Podes) 2021/*BPS-Statistics Indonesia, Village Potential Data Collecting 2021*

Tabel 4.4.4
Table

Keberadaan Fasilitas/Upaya Antisipasi/Mitigasi Bencana Alam Menurut Desa/Kelurahan di Kecamatan Mertoyudan, 2021

Existence of Facilities/Efforts for Anticipation/Mitigation of Natural Disasters by Villages/Kelurahan by Villages/Kelurahan in Mertoyudan Subdistrict, 2021

Desa/Kelurahan Village/Kelurahan	Sistem Peringatan Dini Bencana Alam Natural Disaster Early Warning System	Sistem Peringatan Dini Khusus Tsunami Tsunami Early Warning System	Perlengkapan Keselamatan Safety Equipment
(1)	(2)	(3)	(4)
001 Deyangan	Ada	Bukan Wilayah Potensi Tsunami	Tidak Ada
002 Pasuruhan	Tidak Ada	Bukan Wilayah Potensi Tsunami	Tidak Ada
003 Donorojo	Tidak Ada	Bukan Wilayah Potensi Tsunami	Tidak Ada
004 Kalinegoro	Tidak Ada	Bukan Wilayah Potensi Tsunami	Tidak Ada
005 Jogonegoro	Ada	Bukan Wilayah Potensi Tsunami	Ada
006 Sukorejo	Tidak Ada	Bukan Wilayah Potensi Tsunami	Tidak Ada
007 Bondowoso	Tidak Ada	Bukan Wilayah Potensi Tsunami	Tidak Ada
008 Danurejo	Tidak Ada	Bukan Wilayah Potensi Tsunami	Tidak Ada
009 Sumberrejo	Ada	Bukan Wilayah Potensi Tsunami	Tidak Ada
010 Mertoyudan	Ada	Bukan Wilayah Potensi Tsunami	Tidak Ada
011 Banyurojo	Tidak Ada	Bukan Wilayah Potensi Tsunami	Tidak Ada
012 Banjarnegoro	Ada	Bukan Wilayah Potensi Tsunami	Tidak Ada
013 Bulurejo	Ada	Bukan Wilayah Potensi Tsunami	Tidak Ada

Lanjutan Tabel/Continued Table 4.4.4

Desa/Kelurahan Village/Kelurahan	Rambu-Rambu dan Jalur Evakuasi Bencana Sign and Evacuation Route	Pembuatan, Perawatan, atau Normalisasi: Sungai, Kanal, Tanggul, Parit, Drainase, Waduk, Pantai, dll Manufacture, Maintenance, or Normalization: Rivers, Canals, Embankment, etc
(1)	(5)	(6)
001 Deyangan	Ada	Ada
002 Pasuruhan	Tidak Ada	Ada
003 Donorojo	Tidak Ada	Ada
004 Kalinegoro	Tidak Ada	Tidak Ada
005 Jogonegoro	Ada	Ada
006 Sukorejo	Tidak Ada	Ada
007 Bondowoso	Tidak Ada	Tidak Ada
008 Danurejo	Tidak Ada	Tidak Ada
009 Sumberrejo	Tidak Ada	Ada
010 Mertoyudan	Tidak Ada	Ada
011 Banyurojo	Tidak Ada	Ada
012 Banjarnegoro	Tidak Ada	Ada
013 Bulurejo	Tidak Ada	Ada

Catatan/Note:

...

Sumber/Source:

BPS, Pendataan Potensi Desa (Podes) 2021/BPS-Statistics Indonesia, Village Potential Data Collecting 2021

Tabel
Table 4.4.5

Banyaknya Desa/Kelurahan yang Memiliki Kelompok Kegiatan Olahraga Menurut Jenis Olahraga dan Ketersediaan Fasilitas/Lapangan Olahraga di Kecamatan Mertoyudan, 2021

Number of Villages/Kelurahan Having Sport Activities Groups by Type of Sport and Availability of Sport Facilities/Fields in Mertoyudan Subdistrict, 2021

Jenis Olahraga <i>Type of Sport</i>	Kondisi Fasilitas/Lapangan Olahraga <i>Condition of Sport Facilities/Fields</i>			Tidak Ada Fasilitas/Lapangan Olahraga <i>No Sport Facilities/Fields</i>
	Baik	Rusak Sedang	Rusak Parah	
(1)	(2)	(3)	(4)	(5)
Sepak Bola/ <i>Soccer</i>	11	-	-	2
Bola Voli/ <i>Volley Ball</i>	11	-	1	1
Bulu Tangkis/ <i>Badminton</i>	12	1	-	-
Bola Basket/ <i>Basket Ball</i>	3	-	-	10
Tenis Lapangan/ <i>Court Tennis</i>	3	-	-	10
Tenis Meja/ <i>Table Tennis</i>	13	-	-	-
Futsal/ <i>Futsal</i>	2	-	-	11
Renang/ <i>Swimming</i>	3	-	-	10
Bela Diri/ <i>Martial Arts</i>	9	-	-	4
Bilyard/ <i>Billiards</i>	5	-	-	8
Fitness, Aerobik, dll/ <i>Fitness, Aerobics, etc</i>	11	-	-	2
Lainnya/ <i>Others</i>	-	-	-	13

Catatan/Note:

...

Sumber/Source: BPS, Pendataan Potensi Desa (Podes) 2021/BPS-Statistics Indonesia, Village Potential Data Collecting 2021

Tabel
Table 4.4.6

Jumlah Pasangan Usia Subur (PUS) Menurut Kepesertaan KB dan Desa/Kelurahan di Kecamatan Mertoyudan,2021
Number of Eligible Couples by Family Planning Participants and Village in Mertoyudan Subdistrict,2021

Desa/Kelurahan Village	Peserta KB/Family Planning Participant		Bukan Peserta KB/ Non- Participant		PUS / Eligible Couples
	Jumlah	Percentase	Jumlah	Percentase	
(1)	(2)	(3)	(4)	(5)	(6)
001 Deyangan	420	53,98	358	46,02	778
002 Pasuruhan	645	54,66	535	45,34	1 180
003 Donorojo	441	51,40	417	48,60	858
004 Kalinegoro	857	45,44	1 029	54,56	1 886
005 Jogonegoro	608	52,73	545	47,27	1 153
006 Sukorejo	583	58,30	417	41,70	1 000
007 Bondowoso	714	60,25	471	39,75	1 185
008 Danurejo	675	45,24	817	54,76	1 492
009 Sumberrejo	441	37,00	751	63,00	1 192
010 Mertoyudan	816	47,09	917	52,91	1 733
011 Banyurojo	988	52,39	898	47,61	1 886
012 Banjarnegoro	735	38,00	1 199	62,00	1 934
013 Bulurejo	436	53,43	380	46,57	816
Jumlah/Total	8 359	48,90	8 734	51,10	17 093

Sumber: Balai Pelayanan KB KS Kec. Mertoyudan

Source: Family Planing and Family Welfare Service of Mertoyudan Subdistrict

Tabel 4.4.7 Jumlah Peserta KB Aktif Menurut Jenis Kontrasepsi dan Desa/Kelurahan di Kecamatan Mertoyudan, 2021
Table *Number of Family Planning Participants by Villages in Mertoyudan Subdistrict, 2021*

Desa/ Kelurahan Village	Peserta KB Non-Hormonal / <i>Non Hormonal Family Planning Participant</i>			
	IUD	MOW	MOP	Kondom
(1)	(2)	(3)	(4)	(5)
001 Deyangan	123	24	0	57
002 Pasuruhan	125	26	1	52
003 Donorojo	61	48	1	29
004 Kalinegoro	157	107	1	80
005 Jogonegoro	117	63	1	75
006 Sukorejo	79	61	0	23
007 Bondowoso	86	50	3	50
008 Danurejo	174	97	1	62
009 Sumberrejo	115	69	0	51
010 Mertoyudan	186	107	2	75
011 Banyurojo	285	152	6	120
012 Banjarnegoro	160	112	1	65
013 Bulurejo	71	60	1	48
Jumlah/Total	1 739	976	18	787

Lanjutan Tabel 4.4.7/Continued Table 4.4.7

Desa/ Kelurahan Village	Peserta KB Non-Hormonal / Non Hormonal Family Planning Participant			Jumlah/ Total
	Implan	Suntik	Pil	
(1)	(6)	(7)	(8)	(9)
001 Deyangan	55	126	35	420
002 Pasuruhan	86	290	65	645
003 Donorojo	21	235	46	441
004 Kalinegoro	79	370	63	857
005 Jogonegoro	77	217	58	608
006 Sukorejo	51	320	49	583
007 Bondowoso	73	404	48	714
008 Danurejo	30	249	62	675
009 Sumberrejo	22	152	32	441
010 Mertoyudan	34	326	86	816
011 Banyurojo	36	255	134	988
012 Banjarnegoro	51	261	85	735
013 Bulurejo	44	157	55	436
Jumlah/Total	659	3 362	818	8 359

Sumber: Balai Pelayanan KB KS Kec. Mertoyudan

Source: Family Planing and Family Welfare Service of Mertoyudan Subdistrict

Tabel 4.4.8 Jumlah Pasangan Usia Subur (PUS) Yang Tidak Ikut Keluarga Berencana (KB) Menurut Desa/Kelurahan di Kecamatan Mertoyudan, 2021
Number of Eligible Couples Non-Family Planning Participant by Villages in Mertoyudan Subdistrict, 2021

Desa/ Kelurahan Village	Hamil/ Pregnant	Ingin Anak Segera/ Want a Baby Soon	Ingin Anak Ditunda / Want a baby Latter	Tidak Ingin Anak Lagi/ No More Baby	Jumlah/ Total
(1)	(2)	(3)	(4)	(5)	(6)
001 Deyangan	26	210	44	78	358
002 Pasuruhan	31	293	64	147	535
003 Donorojo	29	252	62	74	417
004 Kalinegoro	55	591	112	271	1 029
005 Jogonegoro	35	291	45	174	545
006 Sukorejo	28	244	33	112	417
007 Bondowoso	39	235	62	135	471
008 Danurejo	52	495	98	172	817
009 Sumberrejo	21	529	66	135	751
010 Mertoyudan	55	557	95	210	917
011 Banyurojo	56	540	99	203	898
012 Banjarnegoro	44	793	128	234	1 199
013 Bulurejo	24	214	49	93	380
Jumlah/ Total	495	5 244	957	2 038	8 734

Sumber: Balai Pelayanan KB KS Kec. Mertoyudan

Source: Family Planing and Family Welfare Service of Mertoyudan Subdistrict

Tabel 4.4.9
Table

Jumlah Pernikahan Menurut Lokasi Pernikahan di Kecamatan Mertoyudan, 2021
Number of Marriage by Marriage Location in Mertoyudan Subdistrict, 2021

Desa/Kelurahan Village	Kantor/ Office	Luar Kota/ Others	Jumlah/ Total
(1)	(2)	(3)	(4)
001 Deyangan	6	29	35
002 Pasuruhan	7	36	43
003 Donorojo	6	20	26
004 Kalinegoro	15	48	63
005 Jogonegoro	16	29	45
006 Sukorejo	11	28	39
007 Bondowoso	13	38	51
008 Danurejo	14	39	53
009 Sumberrejo	36	40	76
010 Mertoyudan	17	46	63
011 Banyurojo	6	92	98
012 Banjarnegoro	12	42	54
013 Bulurejo	11	20	31
Jumlah/Total	170	507	677

Sumber: Kantor Urusan Agama (KUA) Kecamatan Mertoyudan
Source: Religious Affairs Office Mertoyudan Subdistrict

PERTANIAN

Agriculture

Produksi sayuran semusim terbesar di Kecamatan Mertoyudan 2021



645 kw
Cabai Rawit



590 kw
Cabai Besar

Produksi buah-buahan tahunan terbesar di Kecamatan Mertoyudan 2021



4.000 kw
Pisang



3.417 kw
Pepaya



1.230 kw
Mangga

PENJELASAN TEKNIS

1. Data pokok tanaman pangan yang dikumpulkan adalah luas panen dan produktivitas (hasil per hektar). Produksi tanaman pangan merupakan hasil perkalian antara luas panen dengan produktivitas. Pengumpulan data luas panen dilakukan setiap bulan dengan pendekatan area kecamatan di seluruh wilayah Indonesia. Pengumpulan data produktivitas dilakukan melalui pengukuran langsung pada plot ubinan berukuran 2 1/2 m x 2 1/2 m. Pengumpulan data produktivitas dilakukan setiap subround (empat bulanan) pada waktu panen petani.

2. Data produksi padi dan palawija yang disajikan adalah dalam kualitas : gabah kering giling (padi), pipilan kering (jagung), biji kering (kedelai dan kacang tanah), dan umbi basah (ubi kayu dan ubi jalar).

3. Tanaman padi ada 2 jenis yaitu padi sawah dan padi ladang. Padi sawah adalah padi yang ditanam di lahan sawah, sedangkan padi ladang adalah padi yang ditanam di ladang atau lahan pertanian bukan sawah.

TECHNICAL NOTES

1. *The main food crops data collected consists of harvested area and production. Food crops production is generated by harvested area multiplied by productivity. The harvested area data is collected every month using sub district area approach in all sub district in Indonesia. The productivity data collection is conducted by a direct measurement in 2½ m x 2½ m crop cutting plot. The productivity measurement is conducted in every subround (four monthly) at the time when farmers are harvesting their crops.*

2. *Production of paddy and secondary crops data are presented in the form of: dry unhusked rice (paddy), dry loose maize (maize), dry shells crops (soybeans and peanuts), and fresh roots (cassava and sweet potatoes).*

3. *There are 2 types of rice plants, namely lowland rice and field rice. Lowland rice is rice grown in paddy fields, while field rice is rice grown in fields or agricultural land instead of rice fields.*

4. Tanaman sayuran semusim adalah tanaman sumber vitamin, garam mineral dan lain lain yang dikonsumsi dari bagian tanaman yang berupa daun, bunga, buah, dan umbinya, yang berumur kurang dari satu tahun.

5. Tanaman buah buahan semusim adalah tanaman sumber vitamin, garam mineral, dan lain lain yang dikonsumsi dari bagian tanaman yang berupa buah, berumur kurang dari satu tahun, tidak berbentuk pohon/rumpun tetapi menjalar dan berbatang lunak.

6. Tanaman buah buahan tahunan adalah tanaman sumber vitamin, garam mineral, dan lain lain yang dikonsumsi dari bagian tanaman yang berupa buah dan merupakan tanaman tahunan.

7. Tanaman sayuran tahunan adalah tanaman sumber vitamin, garam mineral, dan lain lain yang dikonsumsi dari bagian tanaman yang berupa daun dan atau buah yang berumur lebih dari satu tahun.

8. Tanaman biofarmaka adalah tanaman yang bermanfaat untuk obat obatan, kosmetik, dan kesehatan yang dikonsumsi atau digunakan dari bagian bagian tanaman seperti daun, batang, buah, umbi(rimpang) ataupun akar.

4. Seasonal vegetable plants are plants which are the sources of vitamin, mineral salt, etc, consumed from the part of the plant in the form of leaf, flower, fruit, and root with the age of less than one year.

5. Seasonal fruit plants are plants which are the sources of vitamin, mineral salt, etc, consumed from the part of the plant in the form of fruits. These plants are creeps with the age of less than one year.

6. Annual fruit plants are plants which are the sources of vitamin, contained mineral salt, etc, consumed from the part of plant in the form of fruit and more than one year of age.

7. Annual vegetable plants are plants which are the sources of vitamin, contained mineral salt, etc, consumed from the part of the plant in the form of vegetable and more than one year of age.

8. Medicinal plants are plants which are useful for medicine. It is consumed from part of the plant such as leaf, flower, fruit, tuber, and root.

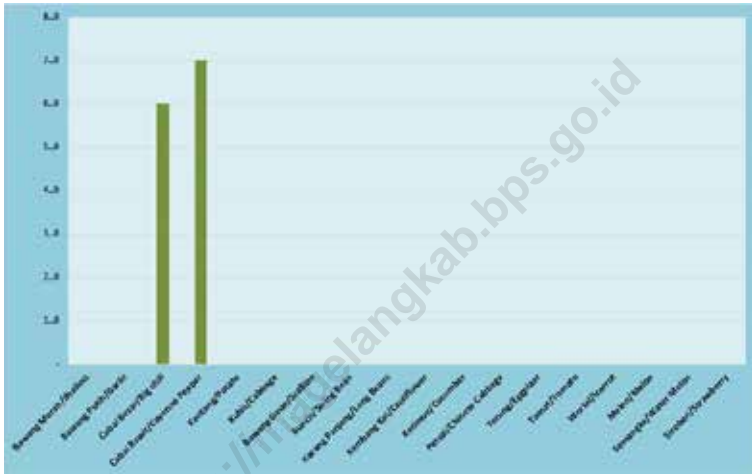
9. Tanaman hias adalah tanaman yang mempunyai nilai keindahan baik bentuk, warna daun, tajuk maupun bunganya, sering digunakan untuk penghias pekarangan dan lain sebagainya.

9. Ornamental plants are plants which have a beauty value, either in shape, colour of leaf or crown of flower, and they are often used as a yard decorator.

<https://magelangkab.bps.go.id>

Gambar 5
Figures

Luas Panen Tanaman Sayuran dan Buah-buahan Semusim Menurut Jenis Tanaman di Kecamatan Mertoyudan (ha), 2021
Harvested Area of Seasonal Vegetables and Fruits by Kind of Plant in Mertoyudan Subdistrict (ha), 2021



Catatan/Note: ...

Sumber/Source: BPS, Statistik Pertanian Hortikultura SPH-SBS/BPS-Statistics Indonesia, Agricultural Statistic for Horticulture SPH-SBS

Tabel 5.1
Table

Luas Panen Tanaman Sayuran dan Buah-buahan Semusim Menurut Jenis Tanaman di Kecamatan Mertoyudan (ha), 2018–2021
Harvested Area of Seasonal Vegetables and Fruits by Kind of Plant in Mertoyudan Subdistrict (ha), 2018–2021

Jenis Tanaman Kind of Plants	2018	2019	2020	2021^x
(1)	(2)	(3)	(4)	(5)
Sayuran/Vegetables:				
Bawang Merah/ <i>Shallots</i>	-	-	-	-
Bawang Putih/ <i>Garlic</i>	-	-	-	-
Cabai Besar/ <i>Chili/Big Chili</i>	17	45	10	6
Cabai Rawit/ <i>Chili/Cayenne Pepper</i>	3	12	4	7
Kentang/ <i>Potato</i>	-	-	-	-
Kubis/ <i>Cabbage</i>	-	-	-	-
Bawang Daun/ <i>Scallion</i>	-	-	-	-
Buncis/ <i>String Bean</i>	-	-	-	-
Kacang Panjang/ <i>Long Beans</i>	10	3	-	-
Kembang Kol/ <i>Cauliflower</i>	-	-	-	-
Ketimun/ <i>Cucumber</i>	-	-	-	-
Petsai/Sawi/ <i>Chinese Cabbage/Mustard Green</i>	-	-	-	-
Terung/ <i>Eggplant</i>	-	-	-	-
Tomat/ <i>Tomato</i>	-	-	-	-
Wortel/ <i>Carrot</i>	-	-	-	-
Buah-buahan/Fruits				
Melon/ <i>Melon</i>	-	-	-	-
Semangka/ <i>Watermelon</i>	-	-	-	-
Stroberi/ <i>Strawberry</i>	-	-	-	-

Catatan/Note: ...

Sumber/Source: BPS, Statistik Pertanian Hortikultura SPH-SBS/BPS-Statistics Indonesia, *Agricultural Statistic for Horticulture SPH-SBS*

Tabel
Table 5.2

Produksi Tanaman Sayuran dan Buah-buahan Semusim Menurut Jenis Tanaman di Kecamatan Mertoyudan (kuintal), 2018–2021
Production of Seasonal Vegetables and Fruits by Kind of Plant in Mertoyudan Subdistrict (quintal), 2018–2021

Jenis Tanaman Kind of Plants	2018	2019	2020	2021 ^x
(1)	(2)	(3)	(4)	(5)
Sayuran/Vegetables:				
Bawang Merah/Shallots	-	-	-	-
Bawang Putih/Garlic	-	-	-	-
Cabai Besar/Chili/Big Chili	1 681	3 460	651	590
Cabai Rawit/Chili/Cayenne Pepper	360	928	339	645
Kentang/Potato	-	-	-	-
Kubis/Cabbage	-	-	-	-
Bawang Daun/Scallion	-	-	-	-
Buncis/String Bean	-	-	-	-
Kacang Panjang/Long Beans	800	180	-	-
Kembang Kol/Cauliflower	-	-	-	-
Ketimun/Cucumber	-	-	-	-
Petsai/Sawi/Chinese Cabbage/Mustard Green	-	-	-	-
Terung/Eggplant	-	-	-	-
Tomat/ Tomato	-	-	-	-
Wortel/Carrot	-	-	-	-
Buah-buahan/Fruits				
Melon/Melon	-	-	-	-
Semangka/Watermelon	-	-	-	-
Stroberi/Strawberry	-	-	-	-

Catatan/Note: ...

Sumber/Source: BPS, Statistik Pertanian Hortikultura SPH-SBS/BPS-Statistics Indonesia, Agricultural Statistic for Horticulture SPH-SBS

Tabel
Table 5.3

**Luas Panen Tanaman Biofarmaka Menurut Jenis Tanaman
di Kecamatan Mertoyudan (m²), 2018–2021**
*Harvested Area of Medicinal Plants by Kind of Plant in
Mertoyudan Subdistrict (m²), 2018–2021*

Jenis Tanaman <i>Kind of Plants</i>	2018	2019	2020	2021*
(1)	(2)	(3)	(4)	(5)
Jahe/ <i>Ginger</i>	-	-	-	-
Kencur/ <i>East Indian Galangal</i>	-	-	-	-
Kunyit/ <i>Turmeric</i>	-	-	-	-
Laos/ <i>Lengkuas/Galanga</i>	-	-	-	-
Kapulaga/ <i>Java Cardamom</i>	-	-	-	-
Temulawak/ <i>Java Turmeric</i>	-	-	-	-

Catatan/Note: ...

Sumber/Source:

BPS, Statistik Pertanian Hortikultura SPH-TBF/BPS-Statistics Indonesia,
Agricultural Statistic for Horticulture SPH-TBF

Tabel 5.4 **Produksi Tanaman Biofarmaka Menurut Jenis Tanaman di Kecamatan Mertoyudan (kg), 2018–2021**
Table **Production of Medicinal Plants by Kind of Plant in Mertoyudan Subdistrict (kg), 2018–2021**

Jenis Tanaman Kind of Plants	2018	2019	2020	2021*
(1)	(2)	(3)	(4)	(5)
Jahe/Ginger	-	-	-	-
Kencur/East Indian Galangal	-	-	-	-
Kunyit/Turmeric	-	-	-	-
Laos/Lengkuas/Galanga	-	-	-	-
Kapulaga/Java Cardamom	-	-	-	-
Temulawak/Java Turmeric	-	-	-	-

Catatan/Note: ...

Sumber/Source: BPS, Statistik Pertanian Hortikultura SPH-TBF/BPS-Statistics Indonesia, Agricultural Statistic for Horticulture SPH-TBF

Tabel
5.5
Table

**Luas Panen Tanaman Hias Menurut Jenis Tanaman di
Kecamatan Mertoyudan (m²), 2018–2021**
**Harvested Area of Ornamental Plants by Kind of Plant in
Mertoyudan Subdistrict (m²), 2018–2021**

Jenis Tanaman Kind of Plants	2018	2019	2020	2021^x
(1)	(2)	(3)	(4)	(5)
Anggrek/ <i>Orchid</i>	-	-	-	-
Krisan/ <i>Chrysantemum</i>	-	-	-	-
Mawar/ <i>Rose</i>	-	-	-	-
Sedap Malam/ <i>Tuberose</i>	-	-	-	-
Pakis/ <i>Leather Leaf Fern</i>	-	-	-	-
Sri Rejeki/ <i>Aglaonema</i>	-	-	-	-

Catatan/Note: ...

Sumber/Source:

BPS, Statistik Pertanian Hortikultura SPH-TH/BPS-Statistics Indonesia,
Agricultural Statistik for Horticulture SPH-TH

Tabel 5.6 **Produksi Tanaman Hias Menurut Jenis Tanaman di Kecamatan Mertoyudan (tangkai), 2018–2021**
Table **Production of Ornamental Plants by Kind of Plant n Mertoyudan Subdistrict (stalks), 2018–2021**

Jenis Tanaman <i>Kind of Plants</i>	2018	2019	2020	2021 ^x
(1)	(2)	(3)	(4)	(5)
Anggrek/ <i>Orchid</i>	-	-	-	-
Krisan/ <i>Chrysantemum</i>	-	-	-	-
Mawar/ <i>Rose</i>	-	-	-	-
Sedap Malam/ <i>Tuberose</i>	-	-	-	-
Pakis/ <i>Leather Leaf Fern</i>	-	-	-	-
Sri Rejeki/ <i>Aglaonema</i>	-	-	-	-

Catatan/Note: ...

Sumber/Source: BPS, Statistik Pertanian Hortikultura SPH-TH/BPS-Statistics Indonesia, *Agricultural Statistik for Horticulture SPH-TH*

Tabel 5.7
Table

Produksi Buah-Buahan dan Sayuran Tahunan Menurut Jenis Tanaman di Kecamatan Mertoyudan (kuintal), 2018–2021

Production of Annual Fruits and Vegetables by Kind of Plant in Mertoyudan Subdistrict (quintal), 2018–2021

Jenis Tanaman Kind of Plants	2018	2019	2020	2021^x
(1)	(2)	(3)	(4)	(5)
Buah–Buahan/Fruits:				
Durian/ <i>Durian</i>	33	203	78	89
Jeruk Siam/Keprok/ <i>Orange/Tangerine</i>	-	-	-	-
Mangga/ <i>Mango</i>	223	250	520	1 230
Pepaya/ <i>Papaya</i>	9 902	19 283	9 500	3 417
Pisang/ <i>Banana</i>	983	2 940	7 000	4 000
Salak/ <i>Snakefruit</i>	879	20	140	470
Nangka/ <i>Jackfruit</i>	-	175	185	25
Jambu Biji/ <i>Guava</i>	31	3	20	83
Sayuran/Vegetables:				
Jengkol/ <i>Jengkol</i>	-	1	-	-
Melinjo/ <i>Gnetum/Melinjo</i>	-	8	10	7
Petai/ <i>Twisted Cluster Bean</i>	-	-	24	-

Catatan/Note: ...

Sumber/Source: BPS, Statistik Pertanian Hortikultura SPH-BST/BPS-Statistics Indonesia, *Agricultural Statistic for Horticulture SPH-BST*

Tabel
Table 5.8

Luas Tanam, Luas Puso, dan Luas Panen Tanaman Padi Sawah Menurut Bulan di Kecamatan Mertoyudan (Ha), 2021
Planting Area, Damaged Area and Harvest Area of Wetland Paddy by month in Mertoyudan Subdistrict (hectar), 2021

Bulan/ Month	Luas Tanam Planting Area	Luas Puso Damaged Area	Luas Panen Harvest Area
(1)	(2)	(3)	(4)
Januari/January	289,0	-	86,7
Februari/February	327,5	-	106,0
Maret/March	123,3	-	77,1
April/April	303,4	-	166,6
Mei/May	289,0	-	361,2
Juni/June	144,5	-	327,5
Juli/July	120,4	-	123,3
Agustus/August	125,2	-	303,4
September/September	236,0	-	289,0
Oktober/October	96,3	-	144,5
November/November	106,0	-	120,4
Desember/December	250,4	-	125,2
Jumlah/Total	2 411,0	-	2 230,9

Sumber: Hasil Olah Sistem Pengolahan Data Statistik Tanaman Pangan (SIMPP) Kabupaten Magelang
Source: Processing Results of Food Crops Statistical Data Processing System (SIMPP) Magelang Regency

Tabel
Table 5.9

Luas Tanam, Luas Puso, dan Luas Panen Tanaman Jagung Menurut Bulan di Kecamatan Mertoyudan (Ha), 2021
Planting Area, Damaged Area and Harvest Area of Corn by month in Mertoyudan Subdistrict (hectar), 2021

Bulan/ Month	Luas Tanam Planting Area	Luas Puso Damaged Area	Luas Panen Harvest Area
(1)	(2)	(3)	(4)
Januari/January	1,0	-	2,9
Februari/February	-	-	-
Maret/March	-	-	1,0
April/April	1,9	-	-
Mei/May	-	-	-
Juni/June	1,9	-	-
Juli/July	-	-	-
Agustus/August	-	-	1,9
September/September	-	-	-
Oktober/October	1,9	-	1,9
November/November	-	-	-
Desember/December	-	-	-
Jumlah/Total	6,7	-	7,7

Sumber: Hasil Olah Sistem Pengolahan Data Statistik Tanaman Pangan (SIMPP) Kabupaten Magelang
Source: Processing Results of Food Crops Statistical Data Processing System (SIMPP) Magelang Regency

Tabel
Table 5.10

Luas Tanam, Luas Puso, dan Luas Panen Tanaman Kacang Tanah Menurut Bulan di Kecamatan Mertoyudan (Ha), 2021
Planting Area, Damaged Area and Harvest Area of Peanuts by Month in Mertoyudan Subdistrict (hectar), 2021

Bulan/ Month	Luas Tanam Planting Area	Luas Puso Damaged Area	Luas Panen Harvest Area
(1)	(2)	(3)	(4)
Januari/January	-	-	-
Februari/February	-	-	-
Maret/March	-	-	-
April/April	-	-	-
Mei/May	-	-	-
Juni/June	-	-	-
Juli/July	-	-	-
Agustus/August	-	-	-
September/September	-	-	-
Oktober/October	-	-	-
November/November	-	-	-
Desember/December	-	-	-
Jumlah/Total	-	-	-

Sumber: Hasil Olah Sistem Pengolahan Data Statistik Tanaman Pangan (SIMPP) Kabupaten Magelang
Source: Processing Results of Food Crops Statistical Data Processing System (SIMPP) Magelang Regency

Tabel
Table 5.11

Luas Tanam, Luas Puso, dan Luas Panen Tanaman Ubi Kayu Sawah Menurut Bulan di Kecamatan Mertoyudan (Ha), 2021
Planting Area, Damaged Area and Harvest Area of Cassava by Month in Mertoyudan Subdistrict (hectar), 2021

Bulan/ Month	Luas Tanam Planting Area	Luas Puso Damaged Area	Luas Panen Harvest Area
(1)	(2)	(3)	(4)
Januari/January	-	-	3,9
Februari/February	-	-	10,8
Maret/March	-	-	4,0
April/April	-	-	2,0
Mei/May	-	-	3,0
Juni/June	2,0	-	-
Juli/July	2,0	-	-
Agustus/August	-	-	-
September/September	2,0	-	-
Oktober/October	-	-	-
November/November	-	-	-
Desember/December	-	-	-
Jumlah/Total	6,0	-	23,7

Sumber: Hasil Olah Sistem Pengolahan Data Statistik Tanaman Pangan (SIMPP) Kabupaten Magelang
Source: Processing Results of Food Crops Statistical Data Processing System (SIMPP) Magelang Regency

Tabel
Table 5.12

Luas Tanam, Luas Puso, dan Luas Panen Tanaman Ubi Jalar Menurut Bulan di Kecamatan Mertoyudan (Ha), 2021
Planting Area, Damaged Area and Harvest Area of Sweet Potato by Month in Mertoyudan Subdistrict (hectar), 2021

Bulan/ Month	Luas Tanam Planting Area	Luas Puso Damaged Area	Luas Panen Harvest Area
(1)	(2)	(3)	(4)
Januari/January	-	-	-
Februari/February	-	-	-
Maret/March	-	-	-
April/April	-	-	-
Mei/May	-	-	-
Juni/June	-	-	-
Juli/July	-	-	-
Agustus/August	-	-	-
September/September	-	-	-
Oktober/October	-	-	-
November/November	-	-	-
Desember/December	-	-	-
Jumlah/Total	-	-	-

Sumber: Hasil Olah Sistem Pengolahan Data Statistik Tanaman Pangan (SIMPP) Kabupaten Magelang
Source: Processing Results of Food Crops Statistical Data Processing System (SIMPP) Magelang Regency

Tabel
Table 5.13

Luas Tanam, Luas Puso, dan Luas Panen Tanaman Talas Menurut Bulan di Kecamatan Mertoyudan (Ha), 2021
Planting Area, Damaged Area and Harvest Area of Taro Potato by Month in Mertoyudan Subdistrict (hectar), 2021

Bulan/ Month	Luas Tanam Planting Area	Luas Puso Damaged Area	Luas Panen Harvest Area
(1)	(2)	(3)	(4)
Januari/January	-	-	-
Februari/February	-	-	-
Maret/March	-	-	-
April/April	-	-	-
Mei/May	-	-	-
Juni/June	-	-	-
Juli/July	-	-	-
Agustus/August	-	-	-
September/September	-	-	-
Oktober/October	-	-	-
November/November	-	-	-
Desember/December	-	-	-
Jumlah/Total	-	-	-

Sumber: Hasil Olah Sistem Pengolahan Data Statistik Tanaman Pangan (SIMPP) Kabupaten Magelang
Source: Processing Results of Food Crops Statistical Data Processing System (SIMPP) Magelang Regency

Tabel 5.14
Table

Luas Tanam, Luas Puso, Luas Panen, dan Produksi Tanaman Kentang Menurut Bulan di Kecamatan Mertoyudan, 2021
Planting Area, Damaged Area, Harvest Area, and Production of Potato by Month in Mertoyudan Subdistrict, 2021

Bulan/ Month	Luas Tanam (Ha)/ Planting Area (Ha)	Luas Puso (Ha)/ Damaged Area (Ha)	Luas Panen (Ha)/ Harvest Area (Ha)	Produksi (Kuintal) / Production (Quintal)
(1)	(2)	(3)	(4)	(5)
Januari/January	-	-	-	-
Februari/February	-	-	-	-
Maret/March	-	-	-	-
April/April	-	-	-	-
Mei/May	-	-	-	-
Juni/June	-	-	-	-
Juli/July	-	-	-	-
Agustus/August	-	-	-	-
September/September	-	-	-	-
Oktober/October	-	-	-	-
November/November	-	-	-	-
Desember/December	-	-	-	-
Jumlah/Total	-	-	-	-

Sumber: Hasil Olah Sistem Pengolahan Data Statistik Tanaman Pangan (SIMPP) Kabupaten Magelang
Source: Processing Results of Food Crops Statistical Data Processing System (SIMPP) Magelang Regency

Tabel
Table 5.15

Luas Tanam, Luas Puso, Luas Panen, dan Produksi Tanaman Cabai Rawit Menurut Bulan di Kecamatan Mertoyudan, 2021
Planting Area, Damaged Area, Harvest Area, and Production of Cayenne by Month in Mertoyudan Subdistrict, 2021

Bulan/ Month	Luas Tanam (Ha)/ Planting Area (Ha)	Luas Puso (Ha)/ Damaged Area (Ha)	Luas Panen (Ha)/ Harvest Area (Ha)	Produksi (Kuintal) / Production (Quintal)
(1)	(2)	(3)	(4)	(5)
Januari/January	-	-	-	-
Februari/February	1,0	-	-	-
Maret/March	2,0	-	-	-
April/April	1,0	-	2,0	75,0
Mei/May	2,0	-	-	-
Juni/June	3,0	-	2,0	100,0
Juli/July	2,0	-	1,0	75,0
Agustus/August	3,0	-	-	-
September/September	4,0	-	3,0	185,0
Oktober/October	4,0	-	-	-
November/November	4,0	-	2,0	110,0
Desember/December	2,0	-	2,0	100,0
Jumlah/Total	28,0	-	12,0	645,0

Sumber: Hasil Olah Sistem Pengolahan Data Statistik Tanaman Pangan (SIMPP) Kabupaten Magelang
Source: Processing Results of Food Crops Statistical Data Processing System (SIMPP) Magelang Regency

Tabel
Table 5.16

Luas Tanam, Luas Puso, Luas Panen, dan Produksi Tanaman Bawang Merah Menurut Bulan di Kecamatan Mertoyudan, 2021
Planting Area, Damaged Area, Harvest Area, and Production of Red Onion by Month in Mertoyudan Subdistrict, 2021

Bulan/ Month	Luas Tanam (Ha)/ Planting Area (Ha)	Luas Puso (Ha)/ Damaged Area (Ha)	Luas Panen (Ha)/ Harvest Area (Ha)	Produksi (Kuintal) / Production (Quintal)
(1)	(2)	(3)	(4)	(5)
Januari/January	-	-	-	-
Februari/February	-	-	-	-
Maret/March	-	-	-	-
April/April	-	-	-	-
Mei/May	-	-	-	-
Juni/June	-	-	-	-
Juli/July	-	-	-	-
Agustus/August	-	-	-	-
September/September	-	-	-	-
Oktober/October	-	-	-	-
November/November	-	-	-	-
Desember/December	-	-	-	-
Jumlah/Total	-	-	-	-

Sumber: Hasil Olah Sistem Pengolahan Data Statistik Tanaman Pangan (SIMPP) Kabupaten Magelang
Source: Processing Results of Food Crops Statistical Data Processing System (SIMPP) Magelang Regency

Tabel
Table 5.17

Luas Tanam, Luas Puso, Luas Panen, dan Produksi Tanaman Bawang Putih Menurut Bulan di Kecamatan Mertoyudan, 2021
Planting Area, Damaged Area, Harvest Area, and Production of Garlic by Month in Mertoyudan Subdistrict, 2021

Bulan/ Month	Luas Tanam (Ha)/ Planting Area (Ha)	Luas Puso (Ha)/ Damaged Area (Ha)	Luas Panen (Ha)/ Harvest Area (Ha)	Produksi (Kuintal) / Production (Quintal)
(1)	(2)	(3)	(4)	(5)
Januari/January	-	-	-	-
Februari/February	-	-	-	-
Maret/March	-	-	-	-
April/April	-	-	-	-
Mei/May	-	-	-	-
Juni/June	-	-	-	-
Juli/July	-	-	-	-
Agustus/August	-	-	-	-
September/September	-	-	-	-
Oktober/October	-	-	-	-
November/November	-	-	-	-
Desember/December	-	-	-	-
Jumlah/Total	-	-	-	-

Sumber: Hasil Olah Sistem Pengolahan Data Statistik Tanaman Pangan (SIMPP) Kabupaten Magelang
Source: Processing Results of Food Crops Statistical Data Processing System (SIMPP) Magelang Regency

Tabel
Table 5.18

Luas Tanam, Luas Puso, Luas Panen, dan Produksi Tanaman Kacang Panjang Menurut Bulan di Kecamatan Mertoyudan, 2021
Planting Area, Damaged Area, Harvest Area, and Production of Long Beans by Month in Mertoyudan Subdistrict, 2021

Bulan/ Month	Luas Tanam (Ha)/ Planting Area (Ha)	Luas Puso (Ha)/ Damaged Area (Ha)	Luas Panen (Ha)/ Harvest Area (Ha)	Produksi (Kuintal) / Production (Quintal)
(1)	(2)	(3)	(4)	(5)
Januari/January	-	-	-	-
Februari/February	-	-	-	-
Maret/March	-	-	-	-
April/April	-	-	-	-
Mei/May	-	-	-	-
Juni/June	-	-	-	-
Juli/July	-	-	-	-
Agustus/August	-	-	-	-
September/September	-	-	-	-
Oktober/October	-	-	-	-
November/November	-	-	-	-
Desember/December	-	-	-	-
Jumlah/Total	-	-	-	-

Sumber: Hasil Olah Sistem Pengolahan Data Statistik Tanaman Pangan (SIMPP) Kabupaten Magelang
Source: Processing Results of Food Crops Statistical Data Processing System (SIMPP) Magelang Regency





PARIWISATA TRANSPORTASI DAN KOMUNIKASI

Tourism, Transportation, and Communication

Hanya satu wilayah desa di Kecamatan Mertoyudan tahun 2021 yang memiliki kondisi sinyal selular lemah



-  Sebagian besar wilayah desa memiliki sinyal selular kuat
-  Sebagian besar wilayah desa memiliki sinyal selular lemah



PENJELASAN TEKNIS

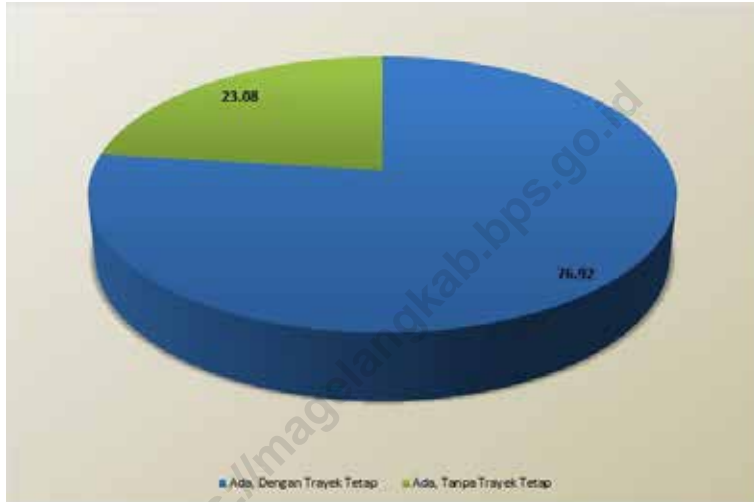
1. Data komunikasi meliputi kantor pos, dan menara BTS.
2. Kantor Pos adalah tempat pemberi pelayanan komunikasi tertulis dan atau surat elektronik, layanan paket, layanan logistik, layanan transaksi keuangan, dan layanan keagenan pos untuk kepentingan umum. Rumah Pos berfungsi sama seperti kantor pos pembantu, bedanya rumah pos biasanya terletak di daerah terpencil.
3. Menara BTS (Base Transceiver Station) adalah infrastruktur telekomunikasi yang memfasilitasi komunikasi nirkabel antara perangkat komunikasi dan jaringan operator.
4. Telekomunikasi adalah setiap pemancaran, pengiriman, dan atau penerimaan dari setiap informasi dalam bentuk tanda , isyarat, tulisan, gambar, suara dan bunyi melalui sistem kawat, optik, radio, atau sistem elektromagnetik lainnya.

TECHNICAL NOTES

1. *Communication data includes the post offices, and BTS towers.*
2. *Post Office is a place to provide written communication services and or electronic mail, package services, logistics services, financial transaction services, and postal agency services for the public interest. The post office functions the same as a supporting post office, the difference is that the postal house is usually located in a remote area.*
3. *Menara BTS (Base Transceiver Station) is a telecommunications infrastructure that facilitates wireless communication between communication devices and the operator's network.*
4. *Telecommunication is any transmitting, sending, and or receiving of any information in the form of signs, signals, writings, pictures, sounds and sounds through wire systems, optics, radio, or other electromagnetic systems.*

Gambar 6.
Figures

Persentase Desa/Kelurahan Menurut Keberadaan Angkutan Umum di Kecamatan Mertoyudan, 2021
Percentage of Villages According to Availability of Public Transportation in Mertoyudan Subdistrict, 2021



Catatan/Note: ...

Sumber/Source: BPS, Pendataan Potensi Desa (Podes) 2021/BPS-Statistics Indonesia, Village Potential Data Collecting 2021

6.1 PARIWISATA TOURISM

Tabel 6.1.1 Jumlah Sarana Akomodasi Menurut Desa/Kelurahan dan Jenis Akomodasi di Kecamatan Mertoyudan, 2021
Table *Number of Accomodation Facilities by Villages/Kelurahan and Type of Accomodation in Mertoyudan Subdistrict, 2021*

Desa/Kelurahan <i>Village/Kelurahan</i>	Hotel <i>Hotel</i>	Penginapan <i>Inn</i>
(1)	(2)	(3)
001 Deyangan	-	1
002 Pasuruhan	-	-
003 Donorojo	-	-
004 Kalinegoro	-	-
005 Jogonegoro	-	-
006 Sukorejo	-	-
007 Bondowoso	-	-
008 Danurejo	-	-
009 Sumberrejo	1	1
010 Mertoyudan	1	2
011 Banyurojo	2	1
012 Banjarnegoro	1	6
013 Bulurejo	-	-
Jumlah/Total	5	11

Catatan/Note: ...

Sumber/Source: BPS, Pendataan Potensi Desa (Podes) 2021/BPS-Statistics Indonesia, Village Potential Data Collecting 2021

6.2 TRANSPORTASI TRANSPORTATION

Tabel 6.2.1 Prasarana dan Sarana Transportasi Antar Desa/Kelurahan Menurut Desa/Kelurahan di Kecamatan Mertoyudan, 2021
Table 6.2.1 Inter-Villages/Kelurahan Transportation Infrastructure and Facilities by Villages/Kelurahan in Mertoyudan Subdistrict, 2021

Desa/Kelurahan <i>Village/Kelurahan</i>	Jenis Prasarana Transportasi <i>Type of Transportation Infrastructure</i>	Keberadaan Angkutan Umum <i>Availability of Public Transportation</i>
(1)	(2)	(3)
001 Deyangan	Darat	Ada, Dengan Trayek Tetap
002 Pasuruhan	Darat	Ada, Dengan Trayek Tetap
003 Donorojo	Darat	Ada, Tanpa Trayek Tetap
004 Kalinegoro	Darat	Ada, Dengan Trayek Tetap
005 Jogonegoro	Darat	Ada, Dengan Trayek Tetap
006 Sukorejo	Darat	Ada, Tanpa Trayek Tetap
007 Bondowoso	Darat	Ada, Tanpa Trayek Tetap
008 Danurejo	Darat	Ada, Dengan Trayek Tetap
009 Sumberrejo	Darat	Ada, Dengan Trayek Tetap
010 Mertoyudan	Darat	Ada, Dengan Trayek Tetap
011 Banyurojo	Darat	Ada, Dengan Trayek Tetap
012 Banjarnegoro	Darat	Ada, Dengan Trayek Tetap
013 Bulurejo	Darat	Ada, Dengan Trayek Tetap

Lanjutan Tabel/*Continued Table* 6.2.1

Desa/Kelurahan Village/Kelurahan	Jenis Permukaan Jalan Darat Terluas Type of The Widest Road Surface	Dapat Dilalui Kendaraan Bermotor Roda 4 atau Lebih Passable by Vehicle with 4 or more Wheels
(1)	(4)	(5)
001 Deyangan	Aspal/Beton	Sepanjang tahun
002 Pasuruhan	Aspal/Beton	Sepanjang tahun
003 Donorojo	Aspal/Beton	Sepanjang tahun
004 Kalinegoro	Aspal/Beton	Sepanjang tahun
005 Jogonegoro	Aspal/Beton	Sepanjang tahun
006 Sukorejo	Aspal/Beton	Sepanjang tahun
007 Bondowoso	Aspal/Beton	Sepanjang tahun
008 Danurejo	Aspal/Beton	Sepanjang tahun
009 Sumberrejo	Aspal/Beton	Sepanjang tahun
010 Mertoyudan	Aspal/Beton	Sepanjang tahun
011 Banyurojo	Aspal/Beton	Sepanjang tahun
012 Banjarnegoro	Aspal/Beton	Sepanjang tahun
013 Bulurejo	Aspal/Beton	Sepanjang tahun

Catatan/Note:

...

Sumber/Source:

BPS, Pendataan Potensi Desa (Podes) 2021/*BPS-Statistics Indonesia, Village Potential Data Collecting 2021*

6.3 KOMUNIKASI COMMUNICATION

Tabel 6.3.1 Keberadaan Kantor Pos/Pos Pembantu/Rumah Pos, Pos Keliling, dan Perusahaan/Agen Jasa Ekspedisi Swasta Menurut Desa/Kelurahan di Kecamatan Mertoyudan, 2021
Number of Post Office/Subsidiary of Post Office, Mobile Portal Service, Private Expedition Service Company by Villages/Kelurahan in Mertoyudan Subdistrict, 2021

Desa/Kelurahan <i>Village/Kelurahan</i>	Kantor Pos/Pos Pembantu/Rumah Pos <i>Post Office/Subsidiary of Post Office</i>	Pos Keliling <i>Mobile Portal Service</i>	Perusahaan/Agen Jasa Ekspedisi Swasta <i>Private Expedition Service Company</i>
(1)	(2)	(3)	(4)
001 Deyangan	Tidak Ada	Tidak Ada	Beroperasi
002 Pasuruhan	Beroperasi	Tidak Ada	Tidak Ada
003 Donorojo	Tidak Ada	Tidak Ada	Tidak Ada
004 Kalinegoro	Tidak Ada	Tidak Ada	Beroperasi
005 Jogonegoro	Beroperasi	Ada	Beroperasi
006 Sukorejo	Beroperasi	Tidak Ada	Beroperasi
007 Bondowoso	Tidak Ada	Tidak Ada	Tidak Ada
008 Danurejo	Beroperasi	Tidak Ada	Beroperasi
009 Sumberrejo	Tidak Ada	Tidak Ada	Beroperasi
010 Mertoyudan	Tidak Ada	Tidak Ada	Beroperasi
011 Banyurojo	Beroperasi	Tidak Ada	Beroperasi
012 Banjarnegoro	Tidak Ada	Tidak Ada	Beroperasi
013 Bulurejo	Beroperasi	Tidak Ada	Beroperasi

Catatan/Note: ...

Sumber/Source: BPS, Pendataan Potensi Desa (Podes) 2021/BPS-Statistics Indonesia, Village Potential Data Collecting 2021

Tabel
Table 6.3.2

Jumlah Menara Telepon seluler dan Operator Layanan Komunikasi Telepon Seluler Menurut Desa/Kelurahan di Kecamatan Mertoyudan, 2021
Number of Base Transceiver Station (BTS) and Cellular Phone Communication Service Operators by Villages/Kelurahan in Mertoyudan Subdistrict, 2021

Desa/Kelurahan Village/Kelurahan	Jumlah Menara Telepon seluler Number of Base Transceiver Station (BTS)	Jumlah Operator Layanan Komunikasi Telepon Seluler Cellular Phone Communication Service Operators
(1)	(2)	(3)
001 Deyangan	1	6
002 Pasuruhan	1	6
003 Donorojo	2	6
004 Kalinegoro	3	6
005 Jogonegoro	2	6
006 Sukorejo	2	6
007 Bondowoso	1	6
008 Danurejo	1	6
009 Sumberrejo	3	6
010 Mertoyudan	5	6
011 Banyurojo	4	6
012 Banjarnegoro	5	6
013 Bulurejo	2	6

Catatan/Note: ...

Sumber/Source: BPS, Pendataan Potensi Desa (Podes) 2021/BPS-Statistics Indonesia, Village Potential Data Collecting 2021

Tabel
Table 6.3.3

**Kekuatan Sinyal Telepon Seluler dan Jenis Sinyal Internet
Telepon Seluler Menurut Desa/Kelurahan di Kecamatan
Mertoyudan, 2021**
*The Strength of Cellular Phone Signal by Villages/Kelurahan
in Mertoyudan Subdistrict, 2021*

Desa/Kelurahan Village/Kelurahan	Kekuatan Sinyal Telepon Seluler The Strength of Cellular Phone Signal	Jenis Sinyal Internet Telepon Seluler Type of Cellular Phone Signal
(1)	(4)	(5)
001 Deyangan	Sinyal Kuat	4G/LTE
002 Pasuruhan	Sinyal Kuat	4G/LTE
003 Donorojo	Sinyal Lemah	4G/LTE
004 Kalinegoro	Sinyal Kuat	4G/LTE
005 Jogonegoro	Sinyal Kuat	4G/LTE
006 Sukorejo	Sinyal Kuat	4G/LTE
007 Bondowoso	Sinyal Kuat	4G/LTE
008 Danurejo	Sinyal Kuat	4G/LTE
009 Sumberrejo	Sinyal Kuat	4G/LTE
010 Mertoyudan	Sinyal Kuat	4G/LTE
011 Banyurojo	Sinyal Kuat	4G/LTE
012 Banjarnegoro	Sinyal Kuat	4G/LTE
013 Bulurejo	Sinyal Kuat	4G/LTE

Catatan/Note: ...

Sumber/Source:

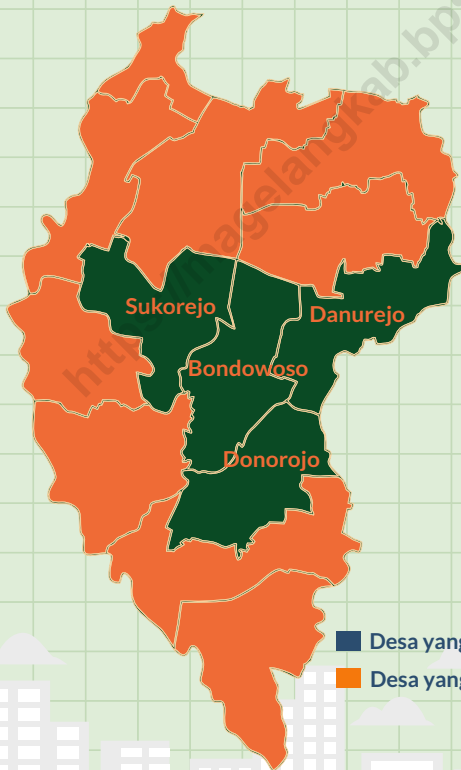
BPS, Pendataan Potensi Desa (Podes) 2021/BPS-Statistics Indonesia, Village
Potential Data Collecting 2021



PERBANKAN KOPERASI DAN PERDAGANGAN

Banking, Cooperative, and Trade

70 persen desa di Kecamatan Mertoyudan tahun 2021 yang terdapat kelompok pertokoan



■ Desa yang tidak ada kelompok pertokoan

■ Desa yang terdapat kelompok pertokoan



PENJELASAN TEKNIS

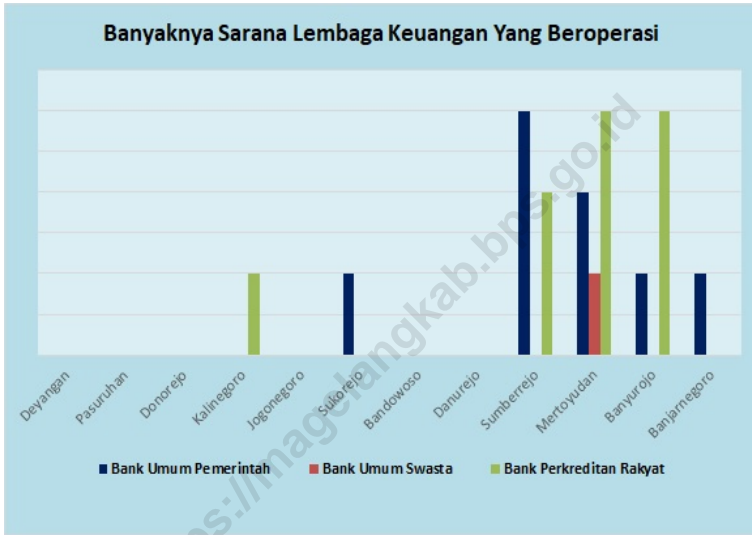
1. Kelompok Pertokoan adalah sejumlah toko yang terdiri dari minimal sepuluh toko dan mengelompok. Dalam satu kelompok pertokoan, jumlah bangunan fisiknya bisa lebih dari satu
2. Minimarket adalah tempat usaha yang menjual berbagai jenis barang secara eceran dengan sistem pelayanan mandiri dan semua barang memiliki label harga, dengan luas bangunan kurang dari 400 m²
3. Rumah Makan adalah tempat usaha yang menyediakan jasa pangan yang pengolahan makanannya bisa dilakukan di luar rumah makan, dan biasanya pembeli dikenakan pajak. Izin rumah makan diberikan oleh Dinas Pariwisata Daerah atau Direktorat Perekonomian Pemerintah Daerah Setempat.

TECHNICAL NOTES

1. *Shop Group is a number of shops consisting of a minimum of ten shops and grouped together. In one shopping group, the number of physical buildings can be more than one*
2. *Minimarket is a place of business that sells various types of goods in retail with a self-service system and all goods have a price tag, with a building area of less than 400 m²*
3. *Restaurant is a place of business that provides food services whose food processing can be done outside the restaurant, and usually the buyer is subject to tax. Restaurant permits are granted by the Regional Tourism Office or the Directorate of Economy of the Local Government.*

Gambar 7.
Figures

Banyaknya Sarana Lembaga Keuangan Bank Menurut Jenis Bank di Kecamatan Mertoyudan, 2021
Number of Bank by Type of Bank in Mertoyudan Subdistrict, 2021



Catatan/Note: ...

Sumber/Source: BPS, Pendataan Potensi Desa (Podes) 2021/BPS-Statistics Indonesia, Village Potential Data Collecting 2021

Tabel
Table 7.1

**Banyaknya Sarana Lembaga Keuangan Bank Menurut
Desa/Kelurahan dan Jenis Bank di Kecamatan
Mertoyudan, 2021**
*Number of Bank by Villages/Kelurahan and Type of Bank in
Mertoyudan Subdistrict, 2021*

Desa/Kelurahan Village/Kelurahan	Bank Umum Pemerintah Government Bank	Bank Umum Swasta Private Bank	Bank Perkreditan Rakyat (BPR) Rural Bank
(1)	(2)	(3)	(4)
001 Deyangan	-	-	-
002 Pasuruhan	-	-	-
003 Donorojo	-	-	-
004 Kalinegoro	-	-	1
005 Jogonegoro	-	-	-
006 Sukorejo	1	-	-
007 Bondowoso	-	-	-
008 Danurejo	-	-	-
009 Sumberrejo	3	-	2
010 Mertoyudan	2	1	3
011 Banyurojo	1	-	3
012 Banjarnegoro	1	-	-
013 Bulurejo	-	-	1
Jumlah/Total	8	1	10

Catatan/Note:

..

Sumber/Source:

BPS, Pendataan Potensi Desa (Podes) 2021/BPS-Statistics Indonesia, Village Potential Data Collecting 2021

Tabel 7.2
Table

**Banyaknya Koperasi Aktif Menurut Menurut Desa/
Kelurahan dan Jenis Koperasi di Kecamatan Mertoyudan,
2021**
*Number of Cooperative by Villages/Kelurahan and Type of
Cooperative in Mertoyudan Subdistrict, 2021*

Desa/Kelurahan Village/Kelurahan	Koperasi Unit Desa (KUD) Village Cooperative Unit	Koperasi Industri Kecil dan Kerajinan Rakyat (Kopinkra) Small Industry and Citizen Handicraft Cooperative
(1)	(2)	(3)
001 Deyangan	-	-
002 Pasuruhan	-	-
003 Donorojo	-	-
004 Kalinegoro	-	-
005 Jogonegoro	-	-
006 Sukorejo	-	-
007 Bondowoso	-	-
008 Danurejo	1	-
009 Sumberrejo	-	-
010 Mertoyudan	-	-
011 Banyurojo	-	-
012 Banjarnegoro	-	-
013 Bulurejo	-	-
Jumlah/Total	1	-

Lanjutan Tabel/*Continued Table 7.2*

Desa/Kelurahan Village/Kelurahan	Koperasi Simpan Pinjam (Kospin) Savings and Loan Cooperative	Koperasi Lainnya Other Cooperative
(1)	(4)	(5)
001 Deyangan	2	-
002 Pasuruhan	1	-
003 Donorojo	2	-
004 Kalinegoro	-	-
005 Jogonegoro	-	-
006 Sukorejo	1	-
007 Bondowoso	1	-
008 Danurejo	2	-
009 Sumberrejo	6	-
010 Mertoyudan	-	-
011 Banyurojo	1	-
012 Banjarnegoro	3	-
013 Bulurejo	2	-
Jumlah/Total	21	-

Catatan/Note:

"

Sumber/Source:

BPS, Pendataan Potensi Desa (Podes) 2021/BPS-Statistics Indonesia, Village Potential Data Collecting 2021

Tabel 7.3
Table

**Banyaknya Sarana Perdagangan Menurut Desa/
Kelurahan dan Jenis Sarana Perdagangan di Kecamatan
Mertoyudan, 2021**
*Number of Trade Facilities by Villages/Kelurahan and Type
of Trade Facilities in Mertoyudan Subdistrict, 2021*

Desa/Kelurahan Village/Kelurahan	Kelompok Pertokoan Shopping Complexs	Pasar dengan Bangunan Permanen Markets in Permanent Building	Pasar dengan Bangunan Semi Permanen Market in Semi Permanent Building
(1)	(2)	(3)	(4)
001 Deyangan	1	-	-
002 Pasuruhan	1	-	-
003 Donorojo	-	2	-
004 Kalinegoro	1	-	-
005 Jogonegoro	3	-	-
006 Sukorejo	-	-	-
007 Bondowoso	-	-	-
008 Danurejo	-	1	-
009 Sumberrejo	3	-	-
010 Mertoyudan	3	-	-
011 Banyurojo	4	-	-
012 Banjarnegoro	3	-	-
013 Bulurejo	1	-	-
Jumlah/Total	20	3	-

Lanjutan Tabel/*Continued Table 7.3*

Desa/Kelurahan Village/Kelurahan	Pasar tanpa Bangunan Market without Permanent Building	Mini Market/ Swalayan/ Supermarket Mini Market/ Swalayan/ Supermarket	Restoran/ Rumah Makan Restaurant/ Food Stall
(1)	(5)	(6)	(7)
001 Deyangan	-	4	5
002 Pasuruhan	-	5	2
003 Donorojo	-	2	-
004 Kalinegoro	-	11	4
005 Jogonegoro	-	7	-
006 Sukorejo	-	5	3
007 Bondowoso	-	5	-
008 Danurejo	-	5	2
009 Sumberrejo	-	7	6
010 Mertoyudan	-	10	10
011 Banyurojo	-	4	8
012 Banjarnegoro	-	4	6
013 Bulurejo	-	3	5
Jumlah/Total	-	72	51

Catatan/Note:

"

Sumber/Source:

BPS, Pendataan Potensi Desa (Podes) 2021/BPS-Statistics Indonesia, Village Potential Data Collecting 2021

ST 2023

SENSUS PERTANIAN

BerAKHLAK

Berorientasi Pelayanan Akuntabel Kompeten
Harmonis Loyal Adaptif Kolaboratif

DATA

MENCERDASKAN BANGSA

Enlighten The Nation



**BADAN PUSAT STATISTIK
KABUPATEN MAGELANG**

BPS-Statistics of Magelang Regency

Jl. Soekarno - Hatta No.4 Kota Mungkid 56511
Telp./Fax.(0293) 788143, E-Mail : bps3308@bps.go.id
Homepage: <http://magelangkab.bps.go.id/>



9 772356 234002