



Katalog BPS. 1102001.1703071

**KECAMATAN  
BATIK NAU**  
**DALAM ANGKA**  
*BATIK NAU DISTRICT IN FIGRES*

**2014**



***BADAN PUSAT STATISTIK  
KABUPATEN BENGKULU UTARA***

**KECAMATAN BATIK NAU DALAM ANGKA 2014**  
***Batik Nau In Figures 2014***

ISSN : 0215.4056  
No. Publikasi / *Publication Number* : 170303.1413  
Katalog BPS / *BPS Catalogue* : 1102001.1703071

Ukuran Buku / *Book Size* : 21 Cm x 15 Cm  
Jumlah Halaman / *Total Pages* : 48 + viii Hal /Pages

Naskah / *Manuscript* :  
BPS Kabupaten Bengkulu Utara  
*BPS – Statistics Of North Bengkulu Regency*

Gambar kulit / *Cover Design*  
BPS – KSK Batik Nau  
*BPS – KSK Nau Batik*

Ditebitkan Oleh / *Published By* :  
BPS Kabupaten Bengkulu Utara  
*BPS – Statistics Of North Bengkulu Regency*

Dicetak oleh / *Printed By* :

Boleh dikutip dengan menyebut sumbernya  
*May be cited with refrence to the source*

**KCA BATIK NAU  
2014**

<http://bengkuluutarakab.go.id>



## KATA SAMBUTAN KEPALA BPS KABUPATEN BENGKULU UTARA

Publikasi “KECAMATAN BATIK NAU DALAM ANGKA 2014” ini merupakan lanjutan dari publikasi-publikasi sebelumnya dan merupakan upaya dalam mengembangkan perstatistikan daerah untuk menyediakan data yang terpadu bagi berbagai keperluan daerah.

Dalam publikasi ini disajikan tabel-tabel, grafik serta uraian-uraian singkat mengenai berbagai bidang. Hal ini dimaksudkan, agar pemakai data akan cepat mendapat gambaran mengenai Kecamatan Batik Nau dewasa ini, kemajuan pembangunan yang dicapai, potensi daerah bagi penanaman modal baik domestik maupun luar negeri.

Data statistik yang disajikan dalam publikasi ini merupakan data resmi dari berbagai sumber instansi pemerintah dan swasta. Penyajian datanya diusahakan dalam bentuk tabel statistik yang dapat dengan mudah menunjukkan konsistensinya dan keterpaduannya. Berhasil dengan baik publikasi ini adalah berkat kerjasama yang baik dari Kecamatan Batik Nau dan bantuan segenap dinas/instansi serta badan-badan swasta dalam memberikan data yang diperlukan.

Berhubungan dengan itu kami menyampaikan terima kasih kepada Kecamatan Batik Nau atas kerjasamanya dan terima kasih pula kepada semua pihak yang membantu dalam penyiapan publikasi ini.

Terima Kasih.

Arga Makmur, September 2014  
Pusat Statistik Kabupaten Bengkulu Utara

Badan

Kepala

Ir. Sriwiyana Teguh Ananto, M.Si  
NIP. 19690218 199401 1 001



**PEMERINTAH KABUPATEN BENGKULU UTARA  
KECAMATAN BATIK NAU**

---

**KATA SAMBUTAN  
CAMAT KECAMATAN BATIK NAU**

Saya sangat menyambut baik atas terbitnya Buku Kecamatan Batik Nau Dalam Angka Tahun 2014, atas prakarsa oleh Koordinator Statistik Kecamatan Batik Nau.

Dengan tersedianya data-data yang dihimpun dan disajikan, dapat merupakan gambaran hasil-hasil perkembangan pembangunan yang telah kita capai di Kecamatan Batik Nau dan sebagai tolok ukur untuk meningkatkan pembangunan tahap berikutnya.

Saya menghimbau kepada semua Dinas/Instansi yang ada dalam Kecamatan Batik Nau agar untuk masa yang akan datang setiap pelaksanaan tugas dapat dituangkan dalam bentuk buku yang merupakan data konkrit.

Kepada semua pihak yang telah membantu terbitnya Buku Kecamatan Batik Nau Dalam Angka Tahun 2014 saya menghaturkan ucapan terima kasih dan penghargaan setinggi-tingginya atas terbitnya dan terlaksananya penyusunan Buku Kecamatan Dalam Angka ini.

Batik Nau,       September 2014  
CAMAT BATIK NAU

MARKISMAN, SPi, MM  
NIP. 19720306 199202 1 001



## KATA PENGANTAR

Buku Kecamatan Batik Nau Dalam Angka Tahun 2014 ini, adalah merupakan penerbitan lanjutan yang pernah diterbitkan pada tahun-tahun sebelumnya.

Data-data yang dihimpun dan disajikan dalam bentuk tabel, buku ini terbit berkat bantuan peran serta dan partisipasi dari seluruh pihak Dinas/Instansi yang ada dalam Kecamatan Batik Nau, sehingga dapat terwujud penerbitan buku ini.

Atas kerja sama yang baik antara semua pihak yang telah memberikan bantuan, kami menghaturkan ucapan terima kasih yang sebesar-besarnya.

Kami menyadari bahwa kemungkinan disana sini masih banyak kelemahan-kelemahan dan kekurangan yang perlu perbaikan di dalam penyajian maupun bentuk penyusunan buku ini.

Kritik serta saran untuk kebaikan sangat kami harapkan untuk penyempurnaan penerbitan buku dimasa yang akan datang.

Batik Nau, September 2014  
KOORDINATOR STATISTIK  
KECAMATAN BATIK NAU,

FURKAN, SE  
NIP. 19730613 200112 1 001

## DAFTAR ISI

	Hal
KATA SAMBUTAN CAMAT.....	i
KATA SAMBUTAN KEPALA BPS KAB. BENGKULU UTARA....	ii
KATA PENGANTAR.....	iii
DAFTAR ISI.....	iv
DAFTAR TABEL.....	v
1 GEOGRAFI.....	1
2 PEMERINTAHAN.....	6
3 KEPENDUDUKAN.....	10
4 SOSIAL.....	15
5 PERTANIAN.....	25
6 KEUANGAN.....	44

## DAFTAR TABEL

Tab		Hal
<b>I. GEOGRAFI</b>		
1.1	Jarak Antara Desa/Kelurahan Dengan Ibu Kota Kecamatan di Kecamatan Batik Nau Tahun 2013 / <i>The Distance between the Village/Urban District in The Capital District Nau Batik In 2013</i> .....	3
1.2	Luas Desa di Kecamatan Batik Nau Tahun 2012 / <i>Broad Village / Village At Nau Batik District in 2013</i> .....	4
1.3	Letak geografis Desa di Kecamatan Batik Nau Tahun 2012 / <i>Geographical Village / Village in District Batik Nau in 2013</i> .....	5
<b>II. PEMERINTAHAN</b>		
2.1	Klasifikasi Desa/Kelurahan di Kecamatan Batik Nau Tahun 2013/ <i>Classification Village / Village in District Batik Nau in 2013</i> .....	8
2.2	Status Desa/Kelurahan di Kecamatan Batik Nau Tahun 2013/ <i>Status Village / Village in District Batik Nau Year 2013</i> .....	9
<b>III. KEPENDUDUKAN</b>		
3.1	Luas Wilayah, Jumlah Penduduk dan Kepadatannya dirinci menurut Desa/Kelurahan Tahun 2013/ <i>Wide area, Population and Density detailed According Village / Village in District Batik Nau 2013</i> .....	12
3.2	Banyaknya Rumah Tangga, Penduduk, Rata-rata anggota Rumah Tangga dirinci menurut Desa/Kelurahan di Kecamatan Batik Nau Tahun 2013/ <i>The number of head of households, population, average elaborated According to Chief Family Village / Village in District Batik NAU in 2013</i> .....	13
3.3	Jumlah Penduduk Menurut Jenis Kelamin, Sex Rasio dirinci Menurut Desa/Kelurahan di Kecamatan Batik Nau Tahun 2013/ <i>Total Population by Sex, Sex Ratio elaborated According Village / Village in District Batik Nau Year 2013</i> .....	14
<b>IV. SOSIAL</b>		
4.1	Banyaknya Sekolah Dasar (SD) menurut desa dan Statusnya di Kecamatan Batik Nau Tahun 2013/ <i>The number of elementary school (SD) According to the State and the Village / Village in District Batik Nau Year 2013</i> .....	17
4.2	Banyaknya Sekolah Menengah Tingkat Pertama (SLTP) menurut Status dan Desa di Kecamatan Batik Nau Tahun 2013/ <i>The number of First Instance Secondary School (JSS) by Status and Batik Nau village in the district in 2013</i> .....	18
4.3	Banyaknya Sekolah Mengah Umum (SMU) menurut Desa dan status	




	di Kecamatan Batik Nau Tahun 2013/ <i>The number of High School (SMU/SMK) and Status in the District According Batik Nau Year 2013</i> .....	19
4.4	Banyaknya Sarana Kesehatan di Kecamatan Batik Nau Tahun 2013/ <i>Health Facilities in District number Batik Nau in 2013</i> .....	20
4.5	Banyaknya Tenaga Kesehatan di kecamatan Batik Nau Tahun 2013/ <i>The number of Health Workers in Sub Batik Nau Year 2009 - 2013</i> .....	21
4.6	Banyaknya Akseptor Baru Keluarga Berencana Menurut Alat Yang Di Gunakan di kecamatan Batik Nau Tahun 2013/ <i>The number of family planning acceptors New Participants According Equipment Used in District Batik Nau in 2013</i> .....	22
4.7	Banyaknya Akseptor Aktif Keluarga Berencana Menurut Alat Yang Di gunakan di kecamatan Batik Nau Tahun 2013/ <i>The number of family planning acceptors Active Participants According Equipment Used in District Batik Nau in 2013</i> .....	23
4.8	Banyaknya Sarana Ibadah di Kecamatan Batik Nau Tahun 2013/ <i>According to many Religious Facilities Batik Nau village in the district in 2013</i> .....	24
	<b>V. PERTANIAN</b>	
5.1	Luas Lahan Sawah, Bukan Sawah Menurut Desa/Kel di Kecamatan Batik Nau Tahun 2013/ <i>Not widely Wetland Rice According Batik Nau village in the district in 2013</i> .....	27
5.2	Luas Lahan Sawah Dirinci Menurut Jenis Pengairan di Kecamatan Batik Nau Tahun 2012 -2013/ <i>Wetland Widely Detailed By Type Irrigation In District Batik Nau Year 2012 -2013</i> .....	28
5.3	Luas Panen, Produksi, dan Produktivitas Padi (Padi Sawah dan Padi Ladang ) di Kecamatan Batik Nau Tahun 2010 – 2013/ <i>Harvested Area, Production and Productivity of Rice (Rice and Rice Field) in District Batik Nau Year 2010-2013</i> .....	29
5.4	Luas Panen, Produksi, dan Produktivitas Jagung dan Kedelai di Kecamatan Batik Nau Tahun 2010 - 2013/ <i>Harvested Area, Production and Productivity of Corn and Soybeans in District Batik Nau Year 2010 - 2013</i> .....	30
5.5	Luas Panen, Produksi, dan Produktivitas Kacang Tanah dan Kacang Hijau di Kecamatan Batik Nau Tahun 2010 - 2013/ <i>Harvested Area, Production and Productivity Peanuts and Green Beans in District Batik Nau Year 2010 - 2013</i> .....	31
5.6	Luas Panen, Produksi, dan Produktivitas Ubi Kayu dan Ubi Jalar di Kecamatan Batik Nau Tahun 2010 - 2013/ <i>Harvested Area, Production and Productivity of Cassava and Sweet Potato in Sub Batik Nau Year 2010 - 2013</i> .....	32
5.7	Produksi dan Luas Panen Sayur-sayuran Menurut Jenisnya di Kecamatan Batik Nau Tahun 2013/ <i>Production and Area Harvested Vegetables by Type in District Batik Nau in 2013</i> .....	33
5.8	Luas tanam Tanaman Sayur-sayuran Menurut Jenisnya di Kecamatan Batik Nau Tahun 2010-2013/ <i>Broad Planting Vegetable Plants by</i>	

	<i>Type in District Batik Nau Year 2010-2013.....</i>	34
5.9	Produksi Tanaman Sayur-sayuran Menurut Jenisnya di Kecamatan Batik Nau Tahun 2010-2013/ <i>Vegetable Crop Production by Type in District Batik Nau Year 2010 - 2013.....</i>	35
5.10	Produksi dan Luas Panen Tanaman Buah-buahan di Kecamatan Batik Nau Tahun 2013/ <i>Plant Production and Area Harvested Fruits in District Batik Nau in 2013.....</i>	36
5.11	Perkebunan Rakyat Menurut Jenis Komoditi di Kecamatan Batik Nau Tahun 2013/ <i>According to the People's plantation in the district by Commodity Type Batik Nau in 2013.....</i>	37
5.12	Populasi Ternak Menurut Jenisnya di Kecamatan Batik Nau Tahun 2013/ <i>Livestock population in the District by Type Batik Nau in 2013...</i>	38
5.13	Jumlah Ternak yang Dipotong Menurut Jenisnya di Kecamatan Batik Nau Tahun 2013/ <i>Number of Animals Slaughtered by Kind in District Batik Nau in 2013.....</i>	39
5.14	Produksi Perikanan Tangkap Menurut Sub sektor di Kecamatan Batik Nau Tahun 2012 – 2013/ <i>According to the Fisheries production sub-sector in the District Batik Nau Year 2012 – 2013.....</i>	40
5.15	Banyaknya Produksi, Luas Usaha dan Rumah Tangga Perikanan Darat di Kecamatan Batik Nau Tahun 2012 – 2013/ <i>Number of Production, Area and Household Inland Fisheries in District Batik Nau Year 2012 – 2013.....</i>	41
5.16	Produksi dan Nilai Perikanan Laut dan Darat di Kecamatan Batik Nau Tahun 2012 – 2013/ <i>Production and Value of Marine and Inland Fisheries in District Batik Nau Year 2012 – 2013.....</i>	42
5.17	Jumlah Perahu / Kapal Menurut Jenisnya di Kecamatan Batik Nau Tahun 2013/ <i>Number of Boats / Ships by Type in District Batik Nau in 2013.....</i>	43

## VI. KEUANGAN

6.1	Struktur Koperasi Unit Desa Yang Berbadan Hukum di Kecamatan Batik Nau Tahun 2012 -2013/ <i>The structure of the Village Unit Cooperatives in the District Legal Entity Status Batik Nau Year 2012 - 2013.....</i>	46
6.2	Struktur Koperasi Non KUD Yang Berbadan Hukum di Kecamatan Batik Nau Tahun 2012 -2013/ <i>The structure of the KUD Non Regulated Cooperative Law in the District of Batik Nau Year 2011 - 2013.....</i>	47
6.3	Realisasi Penerimaan Pajak Bumi dan Bangunan (PBB) Menurut Sektor di Kecamatan Batik Nau Tahun 2012 – 2013/ <i>Revenues Land and Building Tax (PBB) in the District by Sector Batik Nau Year 2011- 2013.....</i>	48

# **KCA BATIK NAU 2014**



# KEADAAN GEOGRAFI DAN IKLIM

## **BAB I**

### **KEADAAN GEOGRAFI /**

Kecamatan Batik Nau merupakan bagian dari wilayah Kabupaten Bengkulu Utara, dengan ibu kota kecamatan desa Batik Nau.

Luas Kecamatan Batik Nau adalah 175,14 Km<sup>2</sup>. Yang terdiri dari 15 Desa dan terletak antara 101° 58' 388"E BT dan 3°28-216"S LS.

Batas-batas wilayah Kecamatan Batik Nau adalah :

- Sebelah Utara : Kecamatan Giri Mulya dan Padang Jaya
- Sebelah Selatan : Samudera Indonesia
- Sebelah Timur : Kecamatan Lais
- Sebelah Barat : Kecamatan Ketahun

Kecamatan Batik Nau keadaan topografinya berbukit-bukit dan banyak lereng, sebagian berada dipinggir pantai yang berbatasan dengan Samudera Indonesia. Ketinggian wilayah berkisar antara 0 – 100 meter diatas permukaan laut.

Seperti wilayah Indonesia pada umumnya, kecamatan Batik Nau beriklim tropis dengan curah hujan yang cukup tinggi sepanjang tahun yaitu berkisar 1.000 – 2.000 mm per tahun dengan variasi cukup merata setiap bulan.

## I. GEOGRAFI /

Tabel 1.1 Jarak Antara Desa/Kelurahan Dengan Ibu Kota Kecamatan di Kecamatan Batik Nau Tahun 2013  
Table 1.1 *The Distance between the Village/Urban District in The Capital District Nau Batik In 2013*

No	Desa/Kelurahan	Jarak (Km)
(1)	(2)	(3)
1	Suka Marga	24,0
2	Bintunan	12,0
3	Air Iakok	14,0
4	Selolong	6,0
5	Serangai	2,0
6	Maninjau	2,0
7	Samban Jaya	2,0
8	Batik Nau	0,0
9	Pagar Ruyung	3,0
10	Durian Amparan	6,0
11	Taba Kelintang	10,0
12	Ulak Tanding	15,0
13	Air Manganyau	8,0
14	Sekiau	16,0
15	Seberang Tunggal	20,0

Sumber : Podes

Tabel 1.2 Luas Desa/Kelurahan Di Kecamatan Batik Nau Tahun 2013  
 Table 1.2 Broad Village / Village At Nau Batik District in 2013

No	Desa/Kelurahan	Luas (Km2)
(1)	(2)	(3)
1	Suka Marga	11,99
2	Bintunan	9,70
3	Air lakok	34,62
4	Selolong	11,99
5	Serangai	8,56
6	Maninjau	7,24
7	Samban Jaya	6,28
8	Batik Nau	11,98
9	Pagar Ruyung	9,47
10	Durian Amparan	9,16
11	Taba Kelintang	8,56
12	Ulak Tanding	12,79
13	Air Manganyau	7,88
14	Sekiau	13,70
15	Seberang Tunggal	11,22

Sumber : Podes

Tabel 1.3 Letak Geografis Desa /Kelurahan di Kecamatan Batik Nau Tahun 2013  
 Table 1.3 Geographical Village / Village in District Batik Nau in 2013

No	Desa/Kelurahan	Pantai	Bukan Pantai
(1)	(2)	(3)	(4)
1	Suka Marga	-	V
2	Bintunan	V	-
3	Air Iakok	V	-
4	Selolong	V	-
5	Serangai	V	-
6	Maninjau	-	V
7	Samban Jaya	-	V
8	Batik Nau	-	V
9	Pagar Ruyung	-	V
10	Durian Amparan	-	V
11	Taba Kelintang	-	V
12	Ulak Tanding	-	V
13	Air Manganyau	-	V
14	Sekiau	-	V
15	Seberang Tunggal	-	V

Sumber : BPS Kab. Bengkulu Utara





# PEMERINTAHAN

## **BAB II PEMERINTAHAN/GOVERNMENT**

Kecamatan Batik Nau pada awal pembentukannya merupakan Kecamatan Pembantu bagian dari Kecamatan Lais dalam Pemerintahan Kabupaten Bengkulu Utara. Seiring berkembangnya waktu dan bertambahnya penduduk di Kecamatan Pembantu Batik Nau, maka pada tahun 2000 Kecamatan Batik Nau menjadi Kecamatan definitive.

Kecamatan Batik Nau terdiri dari 15 desa dengan luas wilayah 17.514 Hektar. Berdasarkan Peraturan Daerah Nomor 19 Tahun 2001 Tentang Pendefinitifan Kecamatan Pembantu Dalam Kabupaten Bengkulu Utara dan Perda Nomor 21 tahun 2001 Tentang Pembentukan Kecamatan Dalam Kecamatan Batik Nau memiliki 15 desa definitif.

<http://bengkuluutarakab.bps.go.id>

## II. PEMERINTAHAN

Tabel 2.1      Klasifikasi Desa/Kelurahan di Kecamatan Batik Nau Tahun 2013  
Table 2.1      Classification Village / Village in District Batik Nau in 2013


No	Desa/Kelurahan	Klasifikasi
(1)	(2)	(3)
1	Suka Marga	Swakarsa
2	Bintunan	Swakarsa
3	Air lakok	Swakarsa
4	Selolong	Swakarsa
5	Serangai	Swakarsa
6	Maninjau	Swakarsa
7	Samban Jaya	Swakarsa
8	Batik Nau	Swakarsa
9	Pagar Ruyung	Swakarsa
10	Durian Amparan	Swakarsa
11	Taba Kelintang	Swakarsa
12	Ulak Tanding	Swakarsa
13	Air Manganyau	Swakarsa
14	Sekiau	Swakarsa
15	Seberang Tunggal	Swakarsa

Sumber : BPMPD Kab. Bengkulu Utara

Tabel 2.2 Status Desa/Kelurahan di Kecamatan Batik Nau Tahun 2013  
 Table 2.2 Status Village / Village in District Batik Nau Year 2013

No	Desa/Kelurahan	Definitif	Persiapan
(1)	(2)	(3)	(4)
1	Suka Marga	V	-
2	Bintunan	V	-
3	Air Iakok	V	-
4	Selolong	V	-
5	Serangai	V	-
6	Maninjau	V	-
7	Samban Jaya	V	-
8	Batik Nau	V	-
9	Pagar Ruyung	V	-
10	Durian Amparan	V	-
11	Taba Kelintang	V	-
12	Ulak Tanding	V	-
13	Air Manganyau	V	-
14	Sekiau	V	-
15	Seberang Tunggal	V	-

Sumber : BPMPD Kab. Bengkulu Utara



# PENDUDUK

### **BAB III**

## **PENDUDUK DAN KETENAGAKERJAAN/ POPULATION AND EMPLOYMENT**

### **3.1 PENDUDUK**

Pertumbuhan Penduduk Kecamatan Batik Nau berdasarkan Sensus Penduduk Tahun 2000 dan 2010 adalah 1,09 % . Selanjutnya dalam kurun waktu 10 tahun terakhir laju pertumbuhan penduduk Kecamatan Batik Nau mengalami peningkatan. Dari hasil sensus penduduk tahun 2010, pertumbuhan penduduk Kecamatan Batik Nau tahun 2010 - 2012 adalah sebesar 1,73 %.

Penduduk Kecamatan Batik Nau tahun 2013 sebanyak 12.372 Jiwa. Luas wilayah Kecamatan Batik Nau 175,14 Km<sup>2</sup> . Berdasarkan kondisi terakhir ini, maka kepadatan penduduk Kecamatan Batik Nau Utara adalah 70,64 Jiwa/Km<sup>2</sup>. Kepadatan penduduk tertinggi terdapat di Desa Samban Jaya yaitu 378,34 Jiwa/Km<sup>2</sup>.

### III. KEPENDUDUKAN

Tabel 3.1 Luas Wilayah, Jumlah Penduduk dan Kepadatannya dirinci Menurut Desa/Kelurahan di Kecamatan Batik Nau 2013  
Table 3.1 Wide area, Population and Density detailed According Village / Village in District Batik Nau 2013

No	Desa/Kelurahan	Luas (KM2)	Jumlah Penduduk	Kepadatan Penduduk
(1)	(2)	(3)	(4)	(5)
1	Suka Marga	11,99	219	18,26
2	Bintunan	9,70	725	74,74
3	Air lakok	34,62	521	15,05
4	Selolong	11,99	662	55,21
5	Serangai	8,56	859	100,35
6	Maninjau	7,24	2 175	300,41
7	Samban Jaya	6,28	2 376	378,34
8	Batik Nau	11,98	708	59,09
9	Pagar Ruyung	9,47	492	51,95
10	Durian Amparan	9,16	1 049	114,51
11	Taba Kelintang	8,56	378	44,15
12	Ulak Tanding	12,79	453	35,41
13	Air Manganyau	7,88	1 331	168,90
14	Sekiau	13,70	232	16,93
15	Seberang Tunggal	11,22	192	17,11
	Jumlah	175,14	12 372	70,64

Sumber : BPS Kabupaten Bengkulu Utara

Tabel 3.2 Banyaknya Kepala Keluarga, Penduduk, Rata-rata Kepala Keluarga dirinci Menurut Desa/Kelurahan di Kecamatan Batik Nau Tahun 2013  
 Table 3.2 The number of head of households, population, average elaborated According to Chief Family Village / Village in District Batik NAU in 2013

No	Desa/Kelurahan	Kepala Keluarga	Jumlah Penduduk	Rata-rata Rumah Tangga
(1)	(2)	(3)	(4)	(5)
1	Suka Marga	59	219	3,71
2	Bintunan	188	725	3,85
3	Air Iakok	135	521	3,02
4	Selolong	172	662	3,84
5	Serangai	234	859	3,67
6	Maninjau	632	2 175	3,44
7	Samban Jaya	730	2 376	3,25
8	Batik Nau	190	708	3,72
9	Pagar Ruyung	143	492	3,44
10	Durian Amparan	269	1 049	3,89
11	Taba Kelintang	101	378	3,74
12	Ulak Tanding	131	453	3,45
13	Air Manganyau	379	1 331	3,51
14	Sekiau	53	232	4,37
15	Seberang Tunggal	55	192	3,49
BATIK NAU		3 471	12 372	3,56

Sumber : BPS Kabupaten Bengkulu Utara



Tabel 3.3 Jumlah Penduduk Menurut Jenis Kelamin, Sex Ratio dirinci Menurut Desa/Kelurahan di Kecamatan Batik Nau Tahun 2013  
 Table 3.3 Total Population by Sex, Sex Ratio elaborated According Village / Village in District Batik Nau Year 2013

No	Desa/Kelurahan	Laki-laki	Perempuan	Jumlah	Sek rasio
(1)	(2)	(3)	(4)	(5)	(6)
1	Suka Marga	106	113	219	93,80
2	Bintunan	357	368	725	97,01
3	Air lakok	249	272	521	91,54
4	Selolong	324	338	662	95,85
5	Serangai	416	443	859	93,90
6	Maninjau	1 162	1 013	2 175	114,70
7	Samban Jaya	1 227	1 149	2 376	106,78
8	Batik Nau	354	354	708	100
9	Pagar Ruyung	250	242	492	103,30
10	Durian Amparan	554	495	1 049	111,91
11	Taba Kelintang	198	180	378	110
12	Ulak Tanding	251	202	453	124,25
13	Air Manganyau	712	619	1 331	115,02
14	Sekiau	112	120	232	93,33
15	Seberang Tunggal	97	95	192	102,10
Jumlah		6 369	6 003	12 372	106,09

Sumber : BPS Kab. Bengkulu Utara



**SOSIAL**

## **BAB IV**

### **SOSIAI / SOCIAL AFFAIRS**

#### **PENDIDIKAN**

Pembangunan bidang pendidikan bertujuan mencerdaskan kehidupan bangsa. Partisipasi masyarakat yang tinggi terhadap pendidikan harus diikuti dengan peningkatan sarana dan prasarana pendidikan. Di Kecamatan Batik Nau, sarana dan prasarana pendidikan sudah cukup memadai, walaupun demikian masih perlu ditingkatkan kuantitas dan kualitasnya. Fasilitas Pendidikan menurut jenjang pendidikan di Kecamatan Batik Nau belum cukup lengkap, karena sekolah menengah tingkat atas belum tersedia.

Kecamatan Batik Nau memiliki 18 SD, SMP Negeri dan 1 SMP swasta, dan 1 SMK, untuk lebih jelasnya dilihat pada Tabel : 4.2 sampai dengan Tabel : 4.3

#### **KESEHATAN**

Kesehatan penduduk merupakan salah satu bagian dari tujuan pembangunan. Peningkatan kesehatan penduduk suatu wilayah akan mempengaruhi sumber daya manusia yang ada pada wilayah tersebut, dan mempengaruhi sektor-sektor yang lain yang akan memajukan pembangunan daerah. Untuk menunjang kesehatan penduduk, maka sangat diperlukan sarana dan prasarana kesehatan, seperti rumah sakit, puskesmas, tenaga medis, dan lain-lain.

Pada tahun 2013 di Kecamatan Batik Nau sudah terdapat 1 (satu) buah Puskesmas Rawat Inap, yaitu di desa Samban Jaya, 10 Puskesmas Pembantu, 1 Puskesmas Keliling dan 19 Posyandu. Di hampir setiap desa mempunyai puskesmas pembantu.

Ditinjau dari segi Keluarga Berencana, pada tahun 2013 jumlah Akseptor Baru 618 dan Akseptor Aktif 2.739 peserta. Angka ini meningkat dari tahun sebelumnya. Menurut alat KB yang digunakan, suntikan merupakan alat KB yang paling banyak digunakan oleh akseptor aktif maupun akseptor baru. Peningkatan penggunaan alat KB, merupakan keberhasilan yang harus terus dicapai, karena program KB akan sangat berpengaruh terhadap kuantitas dan kualitas penduduk.

#### **4.4 AGAMA**

Sarana dan prasarana tempat peribadatan akan sangat diperlukan untuk menunjang kegiatan keagamaan. Di Kecamatan Batik Nau terdapat 25 Masjid/ Mushollah, dan 1 gereja (Tabel : 4.8).

#### IV. SOSIAL

Tabel 4.1 Banyaknya Sekolah Dasar (SD) Menurut Status dan Desa/Kelurahan di Kecamatan Batik Nau Tahun 2013  
Table 4.1 The number of elementary school (SD) According to the State and the Village / Village in District Batik Nau Year 2013

No	Desa/Kelurahan	SD		Jumlah
		Negeri	Swasta	
(1)	(2)	(3)	(4)	(5)
1	Suka Marga	-	-	-
2	Bintunan	1	-	1
3	Air Iakok	1	-	1
4	Selolong	2	-	2
5	Serangai	1	-	1
6	Maninjau	3	-	3
7	Samban Jaya	3	-	3
8	Batik Nau	1	-	1
9	Pagar Ruyung	-	-	-
10	Durian Amparan	2	-	2
11	Taba Kelintang	1	-	1
12	Ulak Tanding	1	-	1
13	Air Manganyau	1	-	1
14	Sekiau	-	-	-
15	Seberang Tunggal	1	-	1

Sumber : Dinas Pendidikan dan Kebudayaan Kab. Bengkulu Utara

Tabel 4.2 Banyaknya Sekolah Menengah Tingkat Pertama (SLTP) Menurut Status dan Desa di Kecamatan Batik Nau Tahun 2013  
 Table 4.2 The number of First Instance Secondary School (JSS) by Status and Batik Nau village in the district in 2013

No	Desa/Kelurahan	SLTP		Jumlah
		Negeri	Swasta	
(1)	(2)	(3)	(4)	(5)
1	Suka Marga	-	-	-
2	Bintunan	-	-	-
3	Air Iakok	-	-	-
4	Selolong	1	-	1
5	Serangai	-	-	-
6	Maninjau	1	1	2
7	Samban Jaya	-	-	-
8	Batik Nau	1	-	1
9	Pagar Ruyung	-	-	-
10	Durian Amparan	-	-	-
11	Taba Kelintang	1	-	1
12	Ulak Tanding	-	-	-
13	Air Manganyau	1	-	1
14	Sekiau	-	-	-
15	Seberang Tunggal	-	-	-

Sumber : Dinas Pendidikan dan Kebudayaan Kab. Bengkulu Utara

Tabel 4.3 Banyaknya Sekolah Menengah Umum (SMU/SMK) Menurut dan Status di Kecamatan Batik Nau Tahun 2013  
 Table 4.3 The number of High School (SMU/SMK) and Status in the District According Batik Nau Year 2013

No	Desa/Kelurahan	SMU/SMK		Jumlah
		Negeri	Swasta	
(1)	(2)	(3)	(4)	(5)
1	Suka Marga	-	-	-
2	Bintunan	1	-	1
3	Air Iakok	-	-	-
4	Selolong	-	-	-
5	Serangai	-	-	-
6	Maninjau	-	1	1
7	Samban Jaya	-	-	-
8	Batik Nau	-	-	-
9	Pagar Ruyung	-	-	-
10	Durian Amparan	-	-	-
11	Taba Kelintang	-	-	-
12	Ulak Tanding	-	-	-
13	Air Manganyau	-	-	-
14	Sekiau	-	-	-
15	Seberang Tunggal	-	-	-

Sumber : Dinas Pendidikan dan Kebudayaan Kab. Bengkulu Utara

Tabel 4.4 Banyaknya Sarana Kesehatan di Kecamatan Batik Nau Tahun 2013  
 Table 4.4 Health Facilities in District number Batik Nau in 2013

No	Sarana Kesehatan	Jumlah
(1)	(2)	(3)
1	Rumah Sakit	-
2	Puskesmas	1
3	Puskesmas Pembantu	10
4	Puskesmas Keliling	2
5	Posyandu	19
6	Pos Obat	6

Sumber : Dinas Kesehatan Kab. Bengkulu Utara

Tabel 4.5  
Table 4.5

Banyaknya Tenaga Kesehatan di Kecamatan Batik Nau Tahun 2009 - 2013  
The number of Health Workers in Sub Batik Nau Year 2009 - 2013

No	Tahun	Dokter	Perawat	Bidan	Dukun Bersalin
(1)	(2)	(3)	(4)	(5)	(6)
1	2013	1	5	7	24
2	2012	2	15	18	32
3	2011	2	8	18	12
4	2010	8	29	28	-
5	2009	4	9	14	-

Sumber : Dinas Kesehatan Kab. Bengkulu Utara



Tabel 4.6 Banyaknya Akseptor Baru Peserta Keluarga Berencana Menurut Alat yang Digunakan di Kecamatan Batik Nau Tahun 2013  
 Table 4.6 *The number of family planning acceptors New Participants According Equipment Used in District Batik Nau in 2013*

No	Jenis Alat	Jumlah Akseptor
(1)	(2)	(3)
1	I U D	36
2	M O P / M O W	4
3	IMPLANT	144
4	SUNTIKAN	282
5	P I L	108
6	KONDOM	44
Jumlah		618

Sumber : PPLKB Batik Nau

Tabel 4.7 Banyaknya Akseptor Aktif Peserta Keluarga Berencana Menurut Alat Yang Digunakan di Kecamatan Batik Nau Tahun 2013  
 Table 4.7 The number of family planning acceptors Active Participants According Equipment Used in District Batik Nau in 2013

No	Jenis Alat	Jumlah Akseptor
(1)	(2)	(3)
1	IUD	108
2	MOP/MOW	63
3	IMPLANT	349
4	SUNTIKAN	1 600
5	PIL	565
6	KONDOM	54
Jumlah		2 739

Sumber : PPLKB Batik Nau

Tabel 4.8 Banyaknya Sarana Ibadah Menurut Desa di Kecamatan Batik Nau Tahun 2013  
 Table 4.8 According to many Religious Facilities Batik Nau village in the district in 2013

No	Desa/Kelurahan	Masjid /Musolah	Gereja	Vihara	Pura
(1)	(2)	(3)	(4)	(5)	(6)
1	Suka Marga	1	-	-	-
2	Bintunan	1	-	-	-
3	Air lakok	1	-	-	-
4	Selolong	1	-	-	-
5	Serangai	2	-	-	-
6	Maninjau	4	-	-	-
7	Samban Jaya	3	-	-	-
8	Batik Nau	2	-	-	-
9	Pagar Ruyung	2	-	-	-
10	Durian Amparan	1	-	-	-
11	Taba Kelintang	1	-	-	-
12	Ulak Tanding	1	-	-	-
13	Air Manganyau	3	1	-	-
14	Sekiau	1	-	-	-
15	Seberang Tunggal	1	-	-	-

Sumber : KUA Batik Nau



# PERTANIAN

## **BAB V**

### **PERTANIAN / AGRICULTURE**

Pertanian merupakan sektor yang penting, karena memiliki peran yang besar terhadap pertumbuhan ekonomi Kecamatan Batik Nau. Hal tersebut dapat dilihat dari Masyarakat Kecamatan Batik Nau berusaha di sektor pertanian , terutama sub sektor tanaman perkebunan, yaitu karet dan kelapa sawit. Pada tahun 2013, sektor pertanian perkebunan meningkat dari tahun sebelumnya baik dari luas lahan maupun hasil produksinya.

Sektor pertanian mencakup lima sub sektor, yaitu Pertanian Tanaman Pangan, Perkebunan, Perhutanan, Peternakan, dan Perikanan. Pertanian tanaman pangan meliputi padi, palawija, sayur-sayuran dan buah-buahan. Pada tahun 2013, produksi padi ladang sebesar 242,0 Ton, sedangkan produksi padi sawah sebesar 5.907,9 Ton.

Tanaman palawija yang diusahakan di Kecamatan Batik Nau adalah tanaman jagung, ubi kayu, ubi jalar, kacang tanah dan kedelai. Tanaman palawija yang banyak diusahakan petani adalah tanaman jagung. Pada tahun 2013, luas panen tanaman jagung seluas 15 Ha dengan produksi sebanyak 90,0 Ton.

Tanaman sayur-sayuran yang diusahakan di Kecamatan Batik Nau diantaranya kacang panjang, cabe, terung, buncis, dan lain-lain. Namun produksi tanaman ini pada umumnya berfluktuasi. Hal yang sama juga terjadi pada tanaman buah-buahan.

Sub sektor perkebunan memiliki potensi yang cukup besar untuk dikembangkan di Kecamatan Batik Nau. Hal ini dapat kita lihat pada beragamnya jenis tanaman yang diusahakan oleh masyarakat dan umumnya kondisinya adalah tanaman muda dan tanaman menghasilkan jenis tanaman yang banyak diusahakan terutama adalah karet dan kelapa sawit.

Sub sektor peternakan mencakup ternak besar dan unggas. Umumnya ternak yang diusahakan di Kecamatan Batik Nau adalah sapi, Kerbau, Kambing dan jenis unggas. Populasi ternak itu setiap tahun senantiasa meningkat.

Sub sektor perikanan meliputi perikanan darat dan perikanan laut. Pada Tahun 2013 produksi perikanan darat mencapai 2,42 ton untuk kolam, 506,9 ton untuk perikanan laut dan perairan umum.

## V. PERTANIAN

Tabel 5.1 Luas Lahan Sawah bukan Sawah Menurut Desa di Kecamatan Batik Nau Tahun 2013  
Table 5.1 Not widely Wetland Rice According Batik Nau village in the district in 2013

No	Desa/Kelurahan	Sawah (Ha)	Bukan Sawah (Ha)
(1)	(2)	(3)	(4)
1	Suka Marga	2 100	26,5
2	Bintunan	1 700	225,0
3	Air Iakok	7 500	54,0
4	Selolong	2 100	100,0
5	Serangai	1 500	152,0
6	Maninjau	1 268	25,5
7	Samban Jaya	1 100	926,0
8	Batik Nau	2 099	1 857,4
9	Pagar Ruyung	1 666	1 548,0
10	Durian Amparan	2 100	31,6
11	Taba Kelintang	1 500	1 442,5
12	Ulak Tanding	2 240	2 200,5
13	Air Manganyau	2 380	1 357,0
14	Sekiau	2 399	2 383,0
15	Seberang Tunggal	1 965	1 949,0

Sumber : Podes 2011

Tabel 5.2 Luas Lahan Sawah Dirinci Menurut Jenis Pengairan di Kecamatan Batik Nau Tahun 2012 -2013  
 Table 5.2 *Wetland Widely Detailed By Type Irrigation In District Batik Nau Year 2012 - 2013*

(Ha)

Tahun	Irigasi			Tadah Hujan	Pasang Surut	Lainnya	Jumlah
	Teknis	Setengah Teknis	Sederhana				
(1)	(2)	(3)	(4)	(5)	(6)	(7)	(8)
2013	-	419	-	-	-	263	682
2012	-	115	304	-	-	263	682

Sumber : Dinas Pertanian dan Peternakan Kab. Bengkulu Utara

<http://bengkuluutarakab.bps.go.id>

Tabel 5.3 Luas Panen, Produksi, dan Produktivitas Padi (Padi Sawah dan Padi Ladang) di Kecamatan Batik Nau Tahun 2010 - 2013  
 Table 5.3 *Harvested Area, Production and Productivity of Rice (Rice and Rice Field) in District Batik Nau Year 2010-2013*

Tahun	Padi Sawah			Padi Ladang		
	Luas Panen (ha)	Produksi (Ton)	Produktivitas (Kw/ha)	Luas Panen (ha)	Produksi (Ton)	Produktivitas (Kw/ha)
(1)	(2)	(3)	(4)	(5)	(6)	(7)
2013	1 257	5 907,9	47	110	242,0	22
2012	1 083	5 090,1	47	144	316,8	22
2011	1 023	4 808,1	47	176	387,2	22
2010	1 050	4 935,0	47	395	869,0	22

Sumber : Dinas Pertanian dan Peternakan Kab. Bengkulu Utara



Tabel 5.4 Luas Panen, Produksi, dan Produktivitas Jagung dan Kedelai di Kecamatan Batik Nau Tahun 2010 - 2013  
 Table 5.4 *Harvested Area, Production and Productivity of Corn and Soybeans in District Batik Nau Year 2010 - 2013*

Tahun	Jagung			Kedelai		
	Luas Panen (ha)	Produksi (Ton)	Produktivitas (Kw/ha)	Luas Panen (ha)	Produksi (Ton)	Produktivitas (Kw/ha)
(1)	(2)	(3)	(4)	(5)	(6)	(7)
2013	15	90,0	60	6	7,2	12
2012	118	708,0	40,5	6	7,2	12
2011	217	1 138,2		27	32,4	
2010	187	919,2		22	26,4	

Sumber : Dinas Pertanian dan Peternakan Kab. Bengkulu Utara

Tabel 5.5 Luas Panen, Produksi, dan Produktivitas Kacang Tanah dan Kacang Hijau di Kecamatan Batik Nau Tahun 2010 - 2013  
 Table 5.5 *Harvested Area, Production and Productivity Peanuts and Green Beans in District Batik Nau Year 2010 - 2013*

Tahun	Kacang Tanah			Kacang Hijau		
	Luas Panen (ha)	Produksi (Ton)	Produktivitas (Kw/ha)	Luas Panen (ha)	Produksi (Ton)	Produktivitas (Kw/ha)
(1)	(2)	(3)	(4)	(5)	(6)	(7)
2013	23	25,3	11	5	5,0	10
2012	20	22,0	11	1	1,0	10
2011	75	82,5		29	29,0	-
2010	126	138,6		38	38,0	-

Sumber : Dinas Pertanian dan Peternakan Kab. Bengkulu Utara

Tabel 5.6 Luas Panen, Produksi, dan Produktivitas Ubi Kayu dan Ubi Jalar di Kecamatan Batik Nau Tahun 2010 - 2013  
 Table 5.6 *Harvested Area, Production and Productivity of Cassava and Sweet Potato in Sub Batik Nau Year 2010 - 2013*

Tahun	Ubi Kayu			Ubi Jalar		
	Luas Panen (ha)	Produksi (Ton)	Produktivitas (Kw/ha)	Luas Panen (ha)	Produksi (Ton)	Produktivitas (Kw/ha)
(1)	(2)	(3)	(4)	(5)	(6)	(7)
2013	13	87,1	67	3	24,6	82
2012	14	93,8	67	5	41,0	82
2011	41	274,7		12	15,6	-
2010	38	254,6		7	61,6	-

Sumber : Dinas Pertanian dan Peternakan Kab. Bengkulu Utara

Tabel 5.7                   Produksi dan Luas Panen Sayur-sayuran Menurut Jenisnya di Kecamatan  
 Batik Nau Tahun 2013  
 Table 5.7                   *Production and Area Harvested Vegetables by Type in District Batik Nau in  
 2013*

No	Komoditi	Produksi (Kw)	Luas Panen (Ha)
(1)	(2)	(3)	(4)
1	Kacang Panjang	6,5	7
2	Cabe	11,2	14
3	Tomat	-	-
4	Terung	6	3
5	Ketimun	5,5	2
6	Kangkung	2,5	4
7	Bayam	0,8	1

Sumber : Dinas Pertanian & Peternakan Bengkulu Utara

Tabel 5.8 Luas Tanam Tanaman Sayur-sayuran Menurut Jenisnya di Kecamatan Batik Nau Tahun 2010-2013  
 Table 5.8 Broad Planting Vegetable Plants by Type in District Batik Nau Year 2010-2013

		(Ha)			
No	Komoditi	2010	2011	2012	2013
(1)	(2)	(3)	(4)	(5)	(6)
1	Kacang Panjang	15	8	9	8
2	Cabe	120	13	19	13
3	Tomat	-	-	-	-
4	Terung	23	3	7	5
5	Ketimun	25	4	5	4
6	Kangkung	5	6	7	6
7	Bayam	18	6	2	2

Sumber : Dinas Pertanian & Peternakan Bengkulu Utara

Tabel 5.9      Produksi Tanaman Sayur-sayuran Menurut Jenisnya di Kecamatan Batik  
 Table 5.9      Nau Tahun 2010 - 2013  
 Vegetable Crop Production by Type in District Batik Nau Year 2010 - 2013  
 (Kw)

No	Komoditi	2010	2011	2012	2013
(1)	(2)	(3)	(4)	(5)	(6)
1	Kacang Panjang	155	98	7,0	6,5
2	Cabe	525	200	14,9	11,2
3	Tomat	-	-	-	-
4	Terung	1 227	91	6,5	6
5	Ketimun	655	74	5,8	5,5
6	Kangkung	205	63	3,3	2,5
7	Bayam	31	53	1,2	0,8

Sumber : Dinas Pertanian & Peternakan Bengkulu Utara

Tabel 5.10  
Table 5.10

Produksi dan Luas Panen Tanaman Buah-buahan di Kecamatan Batik Nau  
Tahun 2013  
*Plant Production and Area Harvested Fruits in District Batik Nau in 2013*

No	Komoditi	Produksi (Kw)	Luas Panen (Pohon)
(1)	(2)	(3)	(4)
1	Adpokat	-	-
2	Pepaya	900,75	55
3	Mangga	-	-
4	Pisang	-	-
5	Rambutan	-	-
6	Nanas	81,45	108
7	Duku/Langsat	-	-
8	Salak	709,1	249
9	Jeruk	-	-
10	Sawo	-	-
11	Durian	32,7	131
12	Jambu	228,7	23

Sumber : Dinas Pertanian & Peternakan Bengkulu Utara

Tabel 5.11 Perkebunan Rakyat Menurut menurut Jenis Komoditi di Kecamatan Batik  
 Nau Tahun 2013  
 Table 5.11 According to the People's plantation in the district by Commodity Type  
 Batik Nau in 2013

No	Komoditi	Luas Tanaman (Ha)	Produksi (Ton)	Petani (KK)
(1)	(2)	(3)	(4)	(5)
1	Kelapa Sawit	5 752,75	5 755 707	4 023
2	Karet	8 357,04	1 501 697	3 875
3	Kopi Arabika	90,2	147 735	180
4	Kelapa Dalam	154,4	411 872	1 668
5	Pinang	88,2	129 920	541
6	Kapuk	35,1	17 660	324

Sumber : Dinas Pertanian & Peternakan Bengkulu Utara



Tabel 5.12 Populasi Ternak Menurut Jenisnya di Kecamatan Batik Nau Tahun 2013  
 Table 5.12 Livestock population in the District by Type Batik Nau in 2013

No	Jenis Ternak	Populasi ( ekor )
(1)	(2)	(3)
1	Sapi	1 220
2	Kerbau	542
3	Kambing	2 128
4	Domba	820

Sumber : Dinas Pertanian & Peternakan Kab. Bengkulu Utara

<http://bengkuluutarakab.bps.go.id>

Tabel 5.13 Jumlah Ternak yang Dipotong Menurut Jenisnya di Kecamatan Batik Nau Tahun 2013  
 Table 5.13 Number of Animals Slaughtered by Kind in District Batik Nau in 2013

No	Jenis Ternak	Populasi ( ekor )
(1)	(2)	(3)
1	Sapi	
2	Kerbau	Data tidak tersedia
3	Kambing	
4	Domba	

Sumber : Dinas Pertanian & Peternakan Kab. Bengkulu Utara

Tabel 5.14      Produksi Perikanan Tangkap Menurut Sub sektor di Kecamatan Batik Nau  
 Tahun 2012 - 2013  
 Table 5.14      According to the Fisheries production sub-sector in the District Batik Nau  
 Year 2012 - 2013

(Ton)

Perikanan Laut		Perairan Umum		Jumlah	
2012	2013	2012	2013	2012	2013
(1)	(2)	(3)	(4)	(5)	(6)
723,8	497	8,4	9,9	732,2	506,9

Sumber : Dinas Kelautan dan Perikanan Kab. Bengkulu Utara

<http://bengkuluutarakab.bps.go.id>

Tabel 5.15 Banyaknya Produksi, Luas Usaha dan Rumah Tangga Perikanan Darat di Kecamatan Batik Nau Tahun 2012 - 2013  
 Table 5.15 Number of Production, Area and Household Inland Fisheries in District Batik Nau Year 2012 - 2013

Rumah Tangga		Kolam			
		Luas Usaha (Ha)		Produksi (Ton)	
2012	2013	2012	2013	2012	2013
(1)	(2)	(3)	(4)	(5)	(6)
9	10	3,6	4,1	52,33	2,42

Sumber : Dinas Kelautan & Perikanan Bengkulu Utara

<http://bengkuluutarakab.bps.go.id>

Tabel 5.16  
Table 5.16

Produksi dan Nilai Perikanan Laut dan Darat di Kecamatan Batik Nau  
Tahun 2012 - 2013  
Production and Value of Marine and Inland Fisheries in District Batik Nau  
Year 2012 - 2013

(Ton)

Perikanan Laut				Perikanan Darat (Kolam)			
Produksi		Nilai / (000Rp)		Produksi		Nilai / (000Rp)	
2012	2013	2012	2013	2012	2013	2012	2013
(1)	(2)	(3)	(4)	(5)	(6)	(7)	(8)
723,8	497	4 616,39	19 924	52,33	342	665,94	36,25


Sumber : Dinas Kelautan dan Perikanan Kab. Bengkulu Utara

<http://bengkuluutarakab.bps.go.id>

Tabel 5.17 Jumlah Perahu / Kapal Menurut Jenisnya di Kecamatan Batik Nau Tahun 2013  
 Table 5.17 Number of Boats / Ships by Type in District Batik Nau in 2013

Perahu Tak Bermotor	Perahu Motor	Kapal Motor
(1)	(2)	(3)
5	29	9

Sumber : Dinas Kelautan & Perikanan Kab. Bengkulu Utara



KE  
LU  
AN  
GAN

## **BAB VI**

### **KEUANGAN / REGENCY FINANCE**

Keuangan mencakup penerimaan Pajak Bumi dan Bangunan dan galian C di Kecamatan Batik Nau.

Pada tahun 2013 jumlah penerimaan Pajak Bumi dan Bangunan dan pajak galian C di Kecamatan Batik Nau sebesar Rp.38.809.130,-. Nilai Pajak Bumi dan Bangunan tersebut naik dibandingkan dengan tahun sebelumnya (2012) sebesar Rp. 36.475.092 sedangkan penerimaan pajak galian C sebesar Rp. 7.659.000,-. Penerimaan ini berasal dari Pajak Bumi dan Bangunan dan galian C.

Sektor keuangan yang lain adalah adanya Koperasi KUD dan non KUD yang menunjang sebagian masyarakat untuk modal usaha di sektor pertanian agar bisa meningkatkan hasil pertanian.

<http://bengkuluutarakab.bps.go.id>



## VI. KEUANGAN

Tabel 6.1  
Table 6.1

Struktur Koperasi Unit Desa Yang Berbadan Hukum di Kecamatan Batik  
Nau Tahun 2012 -2013  
*The structure of the Village Unit Cooperatives in the District Legal Entity  
Status Batik Nau Year 2012 -2013*

Tahun	KUD	Anggota	Simpanan / (000/Rp)	Cadangan / (000/Rp)
(1)	(2)	(3)	(4)	(5)
2013	2	153	877,18	200,22
2012	2	235	901,18	453,23
2011	2	235	501,18	365,71
2010	2	235	501,18	365,71

Sumber : BKPM dan Koperasi Bengkulu Utara

Tabel 6.2  
Table 6.2

Struktur Koperasi Non KUD Yang Berbadan Hukum di Kecamatan Batik  
Nau Tahun 2012 -2013  
*The structure of the KUD Non Regulated Cooperative Law in the District  
of Batik Nau Year 2011 -2013*

Tahun	Non KUD	Anggota	Simpanan / (000/Rp)	Cadangan / (000/Rp)
(1)	(2)	(3)	(4)	(5)
2013	1	82	249,00	453,23
2012	1	235	901,18	453,23
2011	1	235	501,18	365,71
2010	1	82	24,00	10,32

Sumber : BKPM dan Koperasi Bengkulu Utara

Tabel 6.3 Realisasi Penerimaan Pajak Bumi dan Bangunan (PBB) Menurut Sektor di Kecamatan Batik Nau Tahun 2012 - 2013  
 Table 6.3 Revenues Land and Building Tax (PBB) in the District by Sector Batik Nau Year 2011-2013

(Ribu Rp)

Tahun	Kolam					
	PBB	Restoran	Pajak Hotel	Galian C	Pajak Reklame	Pajak Hiburan
(1)	(2)	(3)	(4)	(5)	(6)	(7)
2013	38 809	-	-	7 659	-	-
2012	36 475	-	-	-	-	-
2011	27 414	-	-	400	-	-

Sumber : Dinas Pendapatan Daerah Kab. Bengkulu Utara



# **D A T A**

**MENCERDASKAN BANGSA**



***BADAN PUSAT STATISTIK  
KABUPATEN BENGKULU UTARA***

Jalan Prof. M.Yamin, SH Telp/Fak. 0737.521016  
E-mail : [bps1703@bengkulu.wasantara.net.id](mailto:bps1703@bengkulu.wasantara.net.id) Arga Makamur