

Kecamatan  
**SUKORAME**  
**DALAM ANGKA**

**2021**



**BADAN PUSAT STATISTIK  
KABUPATEN LAMONGAN**

Kecamatan  
**SUKORAME**  
**DALAM ANGKA**

**2021**



# KECAMATAN SUKORAME DALAM ANGKA 2021

ISSN : 2797-7013

No. Publikasi : 35240.2116

Katalog : 1102001.3524010

Ukuran Buku : 14,8 cm x 21 cm

Jumlah Halaman : xviii + 171 halaman

**Naskah:**

Badan Pusat Statistik Kabupaten Lamongan

**Gambar Sampul oleh :**

Badan Pusat Statistik Kabupaten Lamongan

**Ilustrasi Sampul :**

Budidaya Semangka

**Sumber Gambar :**

<http://jelajah-nesia.blogspot.com>

**Diterbitkan oleh :**

© BPS Kabupaten Lamongan

**Dicetak oleh :**

CV. Azka Putra Pratama Surabaya

Dilarang mengumumkan, mendistribusikan, mengomunikasikan, dan/atau mengandakan sebagian atau seluruh isi buku ini untuk tujuan komersial tanpa izin tertulis dari Badan Pusat Statistik

# PETA WILAYAH KECAMATAN SUKORAME





**KEPALA BPS KABUPATEN LAMONGAN**







## KATA SAMBUTAN

Kecamatan Sukorame Dalam Angka 2021 merupakan publikasi tahunan yang diterbitkan oleh BPS Kabupaten Lamongan. Disadari bahwa publikasi ini belum sepenuhnya memenuhi harapan pihak pemakai data khususnya para perencana, namun diharapkan dapat membantu melengkapi penyusunan rencana pembangunan di Kabupaten Lamongan Khususnya Kecamatan Sukorame.

Publikasi ini dapat terwujud berkat kerja sama dan bantuan dari berbagai pihak baik instansi pemerintah maupun swasta. Kepada semua pihak yang telah memberikan bantuan disampaikan penghargaan dan terima kasih yang sebesar-besarnya.

Walaupun publikasi ini telah disiapkan sebaik-baiknya, namun disadari masih ada kekurangan dan kesalahan yang terjadi. Untuk perbaikan publikasi ini, tanggapan dan saran yang bersifat konstruktif dari para pemakai sangat diharapkan.

Lamongan , Agustus 2021  
Kepala Badan Pusat Statistik  
Kabupaten Lamongan

  
**Agus Puji Raharjo, S.St, M.MA.**





## DAFTAR ISI

<b>PETA WILAYAH KECAMATAN .....</b>	<b>iii</b>
<b>KATA SAMBUTAN .....</b>	<b>iv</b>
<b>KEPALA BADAN PUSAT STATISTIK KABUPATEN LAMONGAN .....</b>	<b>v</b>
<b>DAFTAR ISI .....</b>	<b>vi</b>

### TABEL-TABEL :

<b>Nomor Tabel</b>	<b>Uraian</b>	<b>Hal.</b>
(1)	(2)	(3)

### 1. LETAK DAN GEOGRAFIS

1.1.1	Luas Wilayah Menurut Desa di Kecamatan Sukorame, 2020.....	6
1.1.2	Tinggi Wilayah di Atas Permukaan Laut (DPL) Menurut Desa di Kecamatan Sukorame, 2020.....	7
1.1.3	Jarak dari Desa ke Ibukota Kecamatan dan Ibukota Kabupaten di Kecamatan Sukorame, 2020.....	8
1.1.4	Jarak Antar Desa/Kelurahan (Km) di Kecamatan Sukorame, 2020.....	9
1.1.5	Koordinat Kantor Desa/Kelurahan di Kecamatan Sukorame, 2020.....	10
1.2.1	Jumlah Hari Hujan dan Curah Hujan di Kecamatan Sukorame, 2020 .....	11
1.2.2	Perkembangan Hari Hujan di Kecamatan Sukorameg, 2016 - 2020 .....	12
1.2.3	Perkembangan curah Hujan di Kecamatan Sukorameg, 2016 - 2020 .....	13

## **2 PEMERINTAHAN**

2.1.1	Nama Camat Sukorame di Kecamatan Sukorame, 1995- 2020 .....	20
2.1.2	Nama Kepala Desa/Lurah dan Sekretaris Desa/Kelurahan di Kecamatan Sukorame, 2020.....	21
2.1.3	Desa/Kelurahan menurut Status Hukum di Kecamatan Sukorame, 2020 .....	22
2.1.4	Desa/Kelurahan menurut kategori di Kecamatan Sukorame, 2020 .....	23
2.1.5	Jumlah Dusun, Lingkungan, Rukun Warga, dan Rukun Tetangga di Kecamatan Sukorame, 2020.....	24
2.1.6	Jumlah Rukun Warga, dan Rukun Tetangga Menurut Dusun di Kecamatan Sukorame, 2020.....	25
2.1.7	Nama-Nama Dusun di Kecamatan Sukorame, 2020 .....	26
2.17.1	Nama-Nama Dusun di Kecamatan Sukorame, 2020.....	27
2.1.8	Jumlah Perangkat Desa menurut Jenis Jabatan dan Pendidikan di Kecamatan Sukorame, 2020 .....	28
2.1.9	Jumlah anggota BPD dan linmas di kecamatan Sukorame, 2020.....	28
2.2.0.	Pegawai kantor camat menurut pendidikan di Kecamatan Sukorame, 2020 .....	30
2.2,1	Pegawai kantor camat menurut golongan ruang di Kecamatan Sukorame, 2020 .....	31

## **3 PENDUDUK**

3.1.1.	Jumlah Penduduk menurut Jenis Kelamin di Kecamatan Sukorame, 2020.....	38
--------	---	----

3.1.6.	Jumlah Penduduk, Rumah Tangga dan Kepadatan di Kecamatan Sukorame, 2020 .....	39
3.1.7.	Penduduk Menurut Kewarganegaraan di Kecamatan Sukorame, 2020 .....	40
3.1.8.	Jumlah Penduduk Menurut Agama di Kecamatan Sukorame, 2020 .....	41
3.1.9.	Perkembangan Pertumbuhan Penduduk di Kecamatan Sukorame, 2020 .....	42
3.2.0	Penduduk Menurut Kelompok Umur di Kecamatan Sukorame, 2020 .....	43
3.2.1	Penduduk Laki-laki Menurut Kelompok Umur di Kecamatan Sukorame, 2020 .....	46
3.2.2	Penduduk Perempuan Menurut Kelompok Umur di kecamatan Sukorame2020.....	49
3.2.3	Penduduk yang Wajib Memiliki KTP menurut Jenis Kelamin di Kecamatan Sukorame, 2020 .....	53
3.2.5	Banyaknya keluarga menurut desa dan jenis penggunaan listrik di Kecamatan Sukorame, 2020 .....	54
3.2.6	Banyaknya desa menurut penerangan jalan utama desa di Kecamatan Sukorame, 2020 .....	55
3.2.7	Banyaknya desa menurut jenis bahan bakar memasak di Kecamatan Sukorame, 2020 .....	56
3.2.8	Banyaknya desa menurut sumber air minum di kecamatan Sukorame2020.....	57
3.2.9	Banyaknya desa menurut fasilitas buang air besar di Kecamatan Sukorame, 2020 .....	58

#### 4 SOSIAL

4.1.1.	Jumlah Sekolah, Murid dan Guru TK Swasta di Kecamatan Sambeng, 2020 .....	64
4.1.2.	Jumlah Sekolah, Murid dan Guru RA Swasta di Kecamatan Sukorame, 2020 .....	66
4.1.3	Jumlah Sekolah, Murid dan Guru PAUD Swasta di Kecamatan Sukorame, 2020.....	68
4.1.4	Jumlah Sekolah, Murid dan Guru SD Negeri di Kecamatan Sukorame, 2020.....	70
4.1.5.	Jumlah Sekolah, Murid dan Guru MI Swasta di Kecamatan Sukorame, 2020.....	72
4.1.6.	Jumlah Sekolah, Murid dan Guru SMP Negeri di Kecamatan Sukorame, 2020.....	74
4.1.7.	Jumlah Sekolah, Murid dan Guru SMP Swasta di Kecamatan Sukorame, 2020.....	76
4.1.8.	Jumlah Sekolah, Murid dan Guru MTs Swasta di Kecamatan Sukorame, 2020 .....	78
4.1.9.	Jumlah Sekolah, Murid dan Guru SMA Swasta di Kecamatan Sukorame, 2020 .....	80
4.2.0	Jumlah Sekolah, Murid dan Guru MA Swasta di Kecamatan Sukorame, 2020 .....	82
4.2.1	Jumlah Sekolah, Murid dan Guru SMK Swasta di Kecamatan Sukorame, 2020 .....	84
4.2.2	Banyaknya sekolah dasar (SD) menurut desa di Kecamatan Sukorame, 2020.....	86
4.2.3	Banyaknya sekolah MI menurut Desa di Kecamatan Sukorame, 2020 .....	87
4.2.4.	Banyaknya sekolah SMP menurut Desa di Kecamatan Sukorame, 2020 .....	88
4.2.5.	Banyaknya sekolah MTS menurut Desa di Kecamatan Sukorame, 2020.....	89
4.2.6.	Banyaknya sekolah SMA menurut desa di Kecamatan Sukorame, 2020 .....	90

4.2.7.	Banyaknya sekolah MA menurut desa di Kecamatan Sukorame, 2020 .....	91
4.2.8	Banyaknya sekolah SMK menurut desa di Kecamatan Sukorame, 2020 .....	92
4.2.9	Kemudahan untuk mencapai sarana pendidikan terdekat di Kecamatan Sukorame, 2020 .....	93
4.3.0.	Jumlah Pondok Pesantren, Santri dan Ustadz di Kecamatan Sukorame, 2020 .....	95
4.3.1.	Jumlah Fasilitas Olah Raga menurut Desa <b>di kecamatan Sukorame, 2020.....</b>	<b>72</b> 96
4.3.2	Jumlah Fasilitas Kesehatan menurut Desa di Kecamatan Sukorame, 2020 .....	98
4.3.3	Kemudahan untuk mencapai sarana kesehatan terdekat di Kecamatan Sukorame, 2020 .....	100
4.3.4	Banyaknya warga penderita gizi buruk di Kecamatan Sukorame, 2020 .....	102
4.3.5.	Jumlah Tenaga Kesehatan menurut Desa di Kecamatan Sukorame, 2020 .....	103
4.3.6.	Jumlah Wanita Usia Subur (15-49) dan Pasangan Usia Subur di Kecamatan Sukorame, 2020 .....	104
4.3.7	Jumlah Peserta KB Aktif menurut Alat Kontrasepsi di Kecamatan Sukorame, 2020 .....	105
4.3.8	Jumlah Penduduk menurut Agama di Kecamatan Sukorame, 2020 .....	106
4.3.9.	Jumlah Tempat Peribadatan di Kecamatan Sukorame, 2020 .....	107
4.4.0.	Nikah,Talak,Cerai dan Rujuk di Kecamatan Sukorame, 2020 .....	108
4.4.1.	Jumlah keluarga menurut pertahapan keluarga di Kecamatan Sukorame, 2020 .....	109

## 5. PERTANIAN

5.1.1.	Luas Wilayah menurut Jenis Penggunaan Lahan (Ha) di Kecamatan Sukorame, 2020 .....	115
5.1.2.	Luas Lahan Sawah menurut Jenis Pengairan (Ha) di Kecamatan Sukorame, 2020 .....	117
5.1.3.	Luas Panen, Produksi dan Produktifitas Padi di Kecamatan Sukorame, 2020 .....	118
5.1.4.	Luas Panen, Produksi dan Produktifitas Jagung di Kecamatan Sukorame, 2020 .....	119
5.1.5.	Luas Panen, Produksi dan Produktifitas Kacang Hijau di Kecamatan Sukorame, 2020.....	120
5.1.6.	Luas Panen, Produksi dan Produktifitas Tembakau Jawa di Kecamatan Sukorame, 2020 .....	121
5.1.7.	Luas Panen, Produksi dan Produktifitas Tembakau Virginia di Kecamatan Sukorame, 2020 .....	122
5.1.8.	Luas Panen, Produksi dan Produktifitas Tebu di Kecamatan Sukorame, 2020 .....	123
5.1.9.	Luas Panen, Produksi dan Produktifitas Semangka di Kecamatan Sukorame, 2020 .....	124
5.2.0.	Luas Panen, Produksi dan Produktifitas Blewah di Kecamatan Sukorame, 2020 .....	125
5.2.1.	Luas panen, produksi dan produktifitas cabai rawit di Kecamatan Sukorame, 2020 .....	126
5.2.2.	Luas Panen, Produksi dan Produktifitas Caba besar di Kecamatan Sukorame, 2020 .....	127
5.2.3.	Populasi Ternak Besar dan Kecil (ekor) di Kecamatan Sukorame, 2020 .....	128
5.2.4.	Jumlah Alat-Alat Pertanian di Kecamatan Sukorame, 2020 .....	129
5.2.5.	Populasi Unggas (ekor) di Kecamatan Sukorame, 2020 .....	130
5.2.6.	Jumlah Kelompok Tani menurut Kelas di Kecamatan Sukorame, 2020 .....	131
5.2.7.	Jumlah Alat-Alat Pertanian di Kecamatan Sukorame, 2020 .....	132

## 6. INDUSTRI

6.1.1.	Jumlah Industri menurut Jenis di Kecamatan Sukorame, 2020 .....	137
6.1.2	Jumlah Industri kecil dan kerajinan rumah di Kecamatan Sukorame, 2020 .....	138

## 7. perdagangan

### DAFTAR GAMBAR

7.1.1	Banyaknya sarana perdagangan menurut jenis	
1.	Luas Wilayah menurut Desa di Kecamatan Sukorame, 2020 .....	145
	di Kecamatan Sambeng (Km2), 2017 .....	4
7.1.2	Banyaknya pasar menurut jenisnya di Kecamatan Sukorame, 2020 .....	146
7.1.3.	Banyaknya usaha kecil di Kecamatan Sukorame, 2020 .....	147
7.1.4	Perbandingan Fasilitas Pendidikan Negeri dan Swasta Banyaknya usaha persewaan dan foto copy di Kecamatan Sambeng, 2017 .....	56
5.	Produk tanaman pangan di Kecamatan Sambeng, 2017 .....	94
8. TRANSPORTASI DAN KOMUNIKASI		
	di Kecamatan Sambeng, 2017 .....	113
8.1.1	Jumlah Toko, Restoran, Warung dan PKL Jarak desa ke fasilitas umum di Kecamatan Sambeng, 2017 .....	119
8.	Ruas Jalan Perdesa di Kecamatan Sukorame, 2020 .....	153
8.1.2.	Ruas jalan Perdesa di Kecamatan Sambeng (m), 2017 .....	124
9.	di Kecamatan Sukorame, 2020 .....	154
8.1.3	Jumlah sarana dan alat komunikasi di Kecamatan Sambeng, 2017 .....	130
	di Kecamatan Sukorame, 2020 .....	155
8.1.4	Sarana transportasi antar desa di Kecamatan Sukorame, 2020 .....	156
8.1.5.	Kondisi jalan darat antar desa di Kecamatan Sukorame, 2020 .....	157
8.1.6	Keberadaan kantor pos dan agen perjalanan di Kecamatan Sukorame, 2020 .....	158
8.1.7.	Jumlah operator dan layanan seluler di Kecamatan Sukorame, 2020 .....	159



## 9. EKONOMI

9.1.1	Realisasi pemasukan PBB di Kecamatan Sukorame, 2020 .....	165
9.1.2	Baku pajak bumi dan bangunan di Kecamatan Sukorame, 2020 .....	166
9.1.3	Jumlah BANK menurut jenis di Kecamatan Sukorame, 2020 .....	167
9.1.4	Jumlah Koperasi menurut jenis di Kecamatan Sukorame, 2020 .....	168
9.1.5	Penerimaan Pendapatan Asli Desa (PAD) di Kecamatan Sukorame, 2020 .....	169
9.1.6	Penerimaan Alokasi Dana Desa (ADD) di Kecamatan Sukorame, 2020 .....	170
9.1.7	Penerimaan Dana Desa (DD) di Kecamatan Sukorame, 2020 .....	171

## DAFTAR GAMBAR

1	Luas wilayah menurut desa di Kecamatan Sukorame, 2019 .....	5
2	Presentase perangkat desa menurut pendidikan di Kecamatan Sukorame, 2019 .....	19
3	Perkembangan jumlah penduduk di Kecamatan Sukorame, 2019 .....	37
4	Perbandingan fasilitas pendidikan negeri dan swasta di Kecamatan Sukorame, 2019 .....	63
5	Prodyksi tanaman pangan di Kecamatan Sukorame, 2019 .....	114
6	Jumlah industri menurut jenis di Kecamatan Sukorame, 2019 .....	136
7	Jumlah toko restoran,warung dan PKL di Kecamatan Sukorame, 2019 .....	144
8	Ruas jalan poros desa di Kecamatan Sukorame, 2019 .....	152
9	Penerimaan Alokasi Dana Desa (ADD) di Kecamatan Sukorame, 2019 .....	164

## PENJELASAN UMUM

Tanda-tanda, satuan-satuan, dan lain-lainnya yang digunakan dalam publikasi ini adalah sebagai berikut:

### 1. TANDA-TANDA

Data tidak tersedia	:	...
Tidak ada atau nol	:	-
Data dapat diabaikan	:	0
Tanda decimal	:	,
Data tidak dapat ditampilkan	:	NA
Angka Perkiraan	:	e
Angka sementara	:	x
Angka sangat sementara	:	xx
Angka diperbaiki	:	r

### 2. SATUAN/UNITS

Barel	:	158,99 liter = $1/6,2898 \text{ m}^3$
Hektar (ha)	:	10 000 m <sup>2</sup>
kilometer (km)	:	1 000 meter ( <i>m</i> )
Knot	:	1,8523 km/jam
Kuintal	:	100 kg
Kwh	:	1 000 Watt <i>hour</i>
MWh	:	1 000 KWh
Liter (untuk beras)	:	0,80 kg
Ons	:	28,31 gram/grams
Ton	:	1 000 kg

Satuan lain: buah, dus, butir, helai/lembar, kaleng, batang, pulsa, ton kilometer (ton-km), jam, menit, persen (%).

Perbedaan Angka di belakang koma disebabkan oleh pembulatan angka





## ULASAN

Kecamatan Sukorame merupakan salah satu kecamatan dari 27 kecamatan di wilayah Kabupaten Lamongan dimana batas wilayahnya yang sebelah utara berbatasan dengan kecamatan Bluluk, sebelah barat Kabupaten Bojonegoro, sebelah selatan Kabupaten Jombang dan sebelah timur Kecamatan Ngimbang. Kalau secara astronomi berada pada posisi ketinggian dari permukaan laut (DPL) 90meter, data bersumber dari *PODES 2020* Dari data tersebut nampak bahwa posisi desa tertinggi dengan tinggi DPL 107 meter di Kecamatan Saukorame yaitu Desa Kedungkumpul. Sedangkan desa dengan posisi paling rendah yaitu Desa Banggle dengan ketinggian dari permukaan air laut (DPL) 73 meter.

Luas wilayah Kecamatan Sukorame adalah sebesar 41,47 km<sup>2</sup> . Desa terluas adalah desa Kedungkumpul. Dengan luas 10,94 km<sup>2</sup> dan desa yang paling kecil adalah desa Kedungrejo dengan luas 1,85 km<sup>2</sup> Dilihat dari morfologi permukaan bumi, yang terluas adalah daerah dataran sedang.

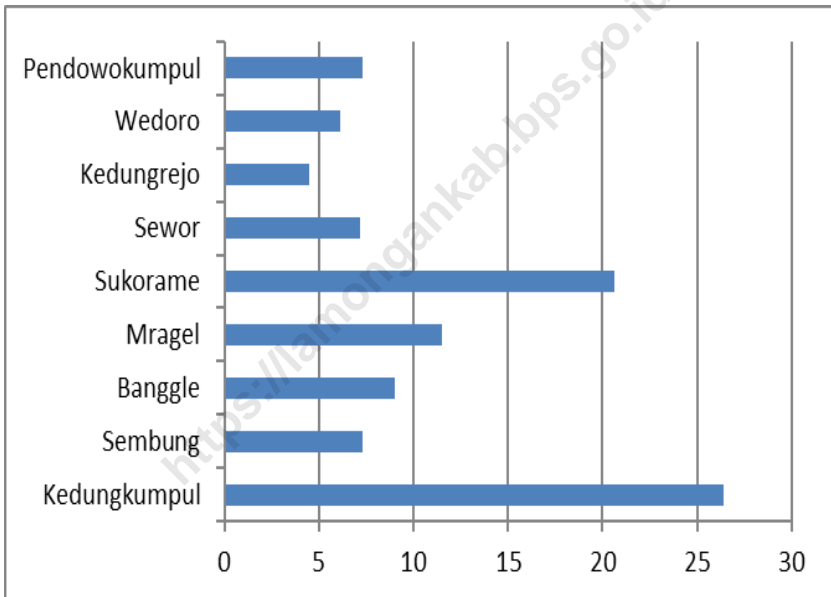
Jarak antar desa di Kecamatan Sukorame bisa dilihat pada Tabel 1.1.4 dan jarak desa/kelurahan dengan Ibu kota Kecamatan pada Tabel 1.1.3 Dari tabel tersebut bisa dilihat bahwa desa/kelurahan yang terdekat dengan ibukota kecamatan adalah Desa Sukorame, sedangkan desa terjauh adalah Desa Banggle dengan jarak 7km. Tentang jarak antar desa dalam satu kecamatan yang terjauh adalah jarak antara Desa Pendowokumpul dengan Desa Banggle kurang lebih

11 Km, sedangkan yang terdekat terdapat di banyak desa diantaranya yaitu Kedungrejo dengan Wedoro.

Tahun 2018 ini jumlah hari hujan mencapai 77 hari. Hari terbanyak turun hujan terjadi pada bulan Januari , pada bulan itu telah turun hujan sebanyak 14 hari. Sedangkan bulan 7 , 8 , 9, tidak turun hujan. Untuk curah hujan dalam 1 tahun mencapai 1763,5 mm. dan paling banyak terjadi pada bulan Februari sebesar 303,5 mm.

<https://lamongankab.bps.go.id>

**Gambar 1** Luas Wilayah Menurut Desa di Kecamatan Sukorame(km<sup>2</sup>), 2020





**Tabel 1.1.1**                      **Luas Wilayah Menurut Desa Di Kecamatan Sukorame, 2020**

<b>Desa/Kelurahan</b>		<b>Luas (Km2)</b>	<b>Persentase</b>
(1)	(2)	(3)	
1	Kedungkumpul	10.94	26,38
2	Sembung	3.03	7,30
3	Banggle	3,75	9,04
4	Mragel	4.76	11,47
5	Sukorame	8.56	20,64
6	Sewor	2.99	7,21
7	Kedungrejo	1.85	4,46
8	Wedoro	2.55	6,14
9	Pendowokumpul	3.04	7,33
<b>Sukorame</b>		<b>41,47</b>	<b>100.00</b>

Sumber : Kantor Camat Sukorame

**Tabel 1.1.2 Tinggi Wilayah di Atas Permukaan Laut (DPL)  
Menurut Desa di Kecamatan Sukorame, 2020**

Desa/Kelurahan		Tinggi (m)
(1)	(2)	
1	Kedungkumpul	107.00
2	Sembung	81.00
3	Banggle	73.00
4	Mragel	74.00
5	Sukorame	98.00
6	Sewor	96.00
7	Kedungrejo	93.00
8	Wedoro	94.00
9	Pendowokumpul	101.00
<b>Sukorame</b>		<b>90.78</b>

*Sumber : Kantor Camat Sukorame*

**Tabel 1.1.3** Jenis jalan utama Desa dan jarak ke ibukota di Kecamatan Sukorame, 2020

Desa/Kelurahan	Jenis jalan utama desa	Jarak desa ke Ibu Kota Kecamatan (Km)
(1)	(2)	(3)
1 Kedungkumpul	cor	2
2 Sembung	aspal	5
3 Banggle	cor	7
4 Mragel	cor	4
5 Sukorame	aspal	0
6 Sewor	cor	3
7 Kedungrejo	cor	4
8 Wedoro	aspal	3
9 Pendowokumpul	aspal	4

Sumber : Kantor Camat Sukorame

**Tabel 1.1.4 Jarak Antar Desa/Kelurahan (Km) di Kecamatan Sukorame, 2020**

Ko-de De-sa	Desa/Kelurahan									
		Kedungkumpul	Sembung	Banggle	Mragel	Sukorame	Sewor	Kedungrejo	Wedoro	Pendowokumpul
001	Kedungkumpul		6	8	5	2	5	6	5	6
002	Sembung	6		2	2	5	8	9	8	9
003	Banggle	8	2		1	7	10	11	10	11
004	Mragel	5	2	1		4	7	8	7	8
005	Sukorame	2	5	7	4		3	4	3	4
006	Sewor	5	8	10	7	3		1	1	2
007	Kedungrejo	6	9	11	8	4	1		1	2
008	Wedoro	5	8	10	7	3	1	1		1
009	Pendowokumpul	6	9	11	8	4	2	2	1	

Sumber : Kantor Camat Sukorame

**Tabel 1.1.5 Koordinat Kantor Desa/Kelurahan di Kecamatan Sukorame, 2020**

	Desa/Kelurahan	BT	LS
	(1)	(2)	(3)
1	Kedungkumpul	112,103,361	-7,355,460
2	Sembung	112,080,489	-7,332,045
3	Banggle	112,079,741	-7,315,303
4	Mragel	112,092,435	-7,325,832
5	Sukorame	112,112,148	-7,344,659
6	Sewor	112,130,538	-7,355,337
7	Kedungrejo	112,133,610	-7,355,888
8	Wedoro	112,137,215	-7,350,871
9	Pendowokumpul	112,146,271	-7,351,871

*Sumber : Kantor Camat Sukorame*

**Tabel 1.2.1 Jumlah Hari Hujan dan Curah Hujan di Kecamatan Sukorame, 2020**

Bulan	Hari Hujan	Curah Hujan ( mm )
(1)	(2)	(3)
1 Januari	7	257,5
2 Pebruari	18	359,5
3 Maret	17	309,5
4 April	9	224
5 Mei	10	273
6 Juni	2	28
7 Juli	2	82
8 Agustus	3	17,5
9 September	1	16
10 Oktober	6	209
11 Nopember	10	213,2
12 Desember	11	202
<b>Rata-Rata</b>	<b>8</b>	<b>86</b>

Sumber : Stasiun Pengamat Hujan

**Tabel 1.2.2 Perkembangan Hari Hujan di Kecamatan Sukorame, 2017-2020**

Bulan	2016	2017	2018	2019	2020
(1)	(2)	(3)	(4)	(5)	(6)
1 Januari		9	14	18	7
2 Pebruari		15	13	3	18
3 Maret		13	10	12	17
4 April		12	10	11	9
5 Mei		6	3	2	10
6 Juni		7	4	0	2
7 Juli		2	0	0	2
8 Agustus		0	0	0	3
9 September		3	0	0	1
10 Oktober		5	4	2	6
11 Nopember		10	7	7	10
12 Desember		10	12	5	11
<b>Rata-Rata</b>	<b>0</b>	<b>8</b>	<b>6</b>	<b>5</b>	<b>8</b>

Sumber : Stasiun Pengamat Hujan

**Tabel 1.2.3 Perkembangan Curah Hujan di Kecamatan Sukorame , 2017- 2020**

Bulan	2016	2017	2018	2019	2020
(1)	(2)	(3)	(4)	(5)	(6)
1 Januari		362	190	460,5	257,5
2 Pebruari		610	304	104	359,5
3 Maret		624	316	258	309,5
4 April		126	115	346	224
5 Mei		74	48	92	273
6 Juni		47	87	0	28
7 Juli		16	0	0	82
8 Agustus		0	0	0	17,5
9 September		68	0	0	16
10 Oktober		174	140	52	209
11 Nopember		334	134	196	213,2
12 Desember		393	232	155	202
<b>Rata-Rata</b>	<b>0</b>	<b>236</b>	<b>130</b>	<b>100</b>	<b>86</b>

Sumber : Stasiun Pengamat Hujan





# PEMERINTAHAN 2





## ULASAN

Dalam kurun waktu tahun 1995 sampai dengan tahun 2019 ini terdapat 9 orang yang menjabat Camat dengan periode yang tidak beraturan atau tidak sama, seperti terlihat pada Tabel 2.1.1 Pada kurun waktu tersebut penjabat Camat terlama yaitu Drs.Budi Harsono. selama 5 tahun (2002-2007) sedangkan yang tersingkat adalah Drs.Bambang Indarto dan Witanto Hasdito P.S.Sos.M.M. hanya 1 tahun (1999-2000 dan 2007-2008).

Nama Kepala Desa dan Sekretaris Desa tersaji pada Tabel 2.1.2. Terlihat bahwa pada jabatan sekretaris desa ada yang masih kosong pada 3 desa yaitu Desa Kedungkumpul, Desa Kedungrejo dan Desa Pendowokumpul.

Kecamatan Sukorame merupakan salah satu kecamatan dari Kabupaten Lamongan yang terdiri dari 9 desa yang mempunyai 38 dusun . Jumlah Rukun Warga (RW) sebanyak 38 RW dan Rukun Tetangga (RT) sebanyak 114 RT. Dari data pada Tabel 2.1.5. dan 2.1.6 dapat dilihat rincian jumlah RT dan RW pada setiap dusun dalam satu desa. Untuk jumlah dusun terbanyak terdapat di desa Sukorame sebanyak 12 dusun. Sedangkan desa paling sedikit dusunnya terdapat di desa Sembung dan Wedoro terdapat 2 dusun. Pada tingkat RW terbanyak pada desa Sewor, di desa tersebut terdapat 5 RW. Dan desa yang paling sedikit RW nya terdapat pada desa Sembung, di desa tersebut terdapat 1 RW. Pada tingkat desa RT terbanyak pada Desa Kedungkumpul dengan jumlah RT sebanyak 25 RT. Untuk desa yang paling sedikit jumlah RT nya terdapat di desa Sembung dan Kedungrejo, di kedua desa tersebut terdapat 6 Rt. .

Sedangkan untuk perangkat desa di kecamatan Sukorame sejumlah 112 orang. Untuk pendidikan paling banyak mereka berpendidikan SMA,

## PEMERINTAHAN

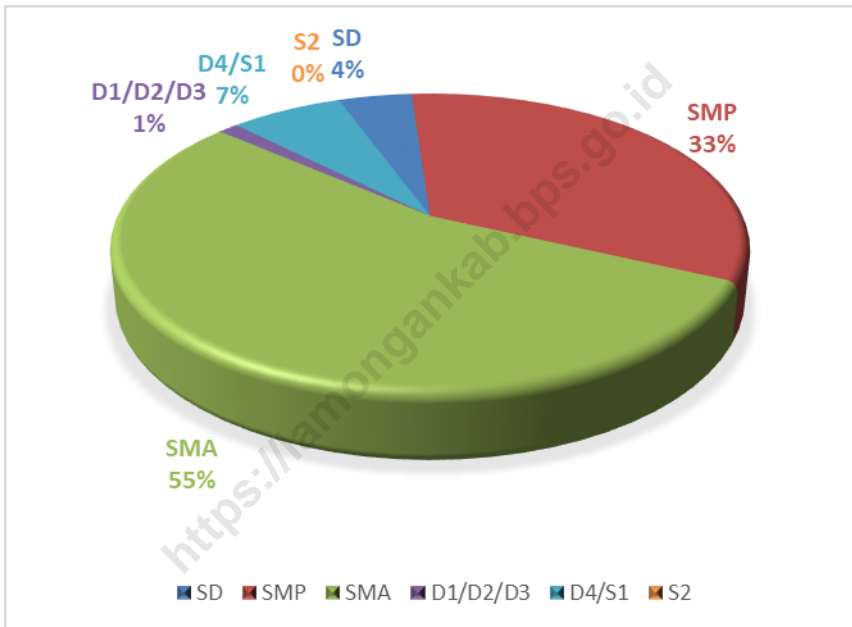
---

yaitu sebanyak 83 orang. Paling sedikit mereka berpendidikan sarjana yaitu sebanyak 5 orang.

Di kantor kecamatan Sukorame terdapat 15 pegawai. Mereka rata-rata berpendidikan sarjana yaitu sebanyak 10 orang. Sedangkan sisanya sebanyak 5 orang berpendidikan SMA.

<https://lamongankab.bps.go.id>

**Gambar 2** Presentase Jumlah Perangkat Desa Menurut Pendidikan di Kecamatan Sukorame, 2020



Tabel

2.1

**Nama Camat Sukorame di  
Kecamatan Sukorame, 1995 - 2020**

<b>Nama Camat</b>	<b>Periode Jabatan</b>
(1)	(2)
1 Sujiono, S.H	1995 - 1999
2 Drs. Bambang Indarto	1999 - 2000
3 Drs. Turji	2000 - 2002
4 Drs. Budi Harsono	2002 - 2007
5 Witanto Hasdiyo P.,S.Sos.,M.M	2007 - 2008
6 Moh. Muhadjir, S.H.,M.Si	2008 - 2010
7 Drs. Teguh Yuwono	2010 - 2012
8 Ermawan Raistanto	2012 - 2016
9 Drs. Purwa Handiyono. M. M.	2016 - Sekarang

*Sumber : Kantor Camat Sukorame*

**Tabel 2.1.2 Nama Kepala Desa/Lurah dan Sekretaris Desa/Kelurahan di Kecamatan Sukorame, 2020**

Desa/Kelurahan	Nama Kades/Lurah	Nama Sekdes
(1)	(2)	(3)
1 Kedungkumpul	Angely Emitasari	
2 Sembung		Mangkutrem
3 Bangle	Sutawi	Toni Hanafi
4 Mragel		Heru sudarmanto
5 Sukorame	Anton Susilo, S.Pd	Titik purwatiningsih
6 Sewor	Tarno	Trisno Budi U.
7 Kedungrejo	Wadi	
8 Wedoro	Sunari	Khoyid
9 Pendowokumpul	Suprat	-

*Sumber : Kantor Camat Sukorame*



**Tabel 2.1.3** Desa/Kelurahan menurut Status Hukum di Kecamatan Sukorame, 2020

Desa/Kelurahan	Status Hukum	Status Desa/Kelurahan
(1)	(2)	(3)
1 Kedungkumpul	Definitif	Desa
2 Sembung	Definitif	Desa
3 Banggle	Definitif	Desa
4 Mragel	Definitif	Desa
5 Sukorame	Definitif	Desa
6 Sewor	Definitif	Desa
7 Kedungrejo	Definitif	Desa
8 Wedoro	Definitif	Desa
9 Pendowokumpul	Definitif	Desa

Sumber : Kantor Camat Sukorame

**Tabel 2.1.4 Desa menurut Kategori LPM dan Tingkat Perkembangannya di Kecamatan Sukorame, 2020**

Desa/Kelurahan	Kategori LPM	Tingkat Perkembangannya
(1)	(2)	(3)
1 Kedungkumpul	Kategori 1	Swasembada
2 Sembung	Kategori 1	Swasembada
3 Banggle	Kategori 1	Swasembada
4 Mragel	Kategori 1	Swasembada
5 Sukorame	Kategori 1	Swasembada
6 Sewor	Kategori 1	Swasembada
7 Kedungrejo	Kategori 1	Swasembada
8 Wedoro	Kategori 1	Swasembada
9 Pendowokumpul	Kategori 1	Swasembada

*Sumber : Kantor Camat Sukorame*

**Tabel 2.1.5 Jumlah Dusun, Lingkungan dan Tempat Kantor Desa/Kelurahan di Kecamatan Sukorame, 2020**

Desa/Kelurahan	Jumlah Dusun	Tempat Kantor Desa/Kelurahan
(1)	(2)	(3)
1 Kedungkumpul	4	Paluombo
2 Sembung	2	Sembung
3 Banggle	3	Putuk
4 Mragel	3	Talok
5 Sukorame	12	Sukorame
6 Sewor	5	Ngrapah
7 Kedungrejo	3	Wedegan
8 Wedoro	2	Wedoro
9 Pendowokumpul	4	Pendowo
<b>Jumlah</b>	<b>38</b>	

Sumber : Kantor Camat Sukorame

**Tabel 2.1.6 Jumlah Dusun, Lingkungan, Rukun Warga, dan Rukun Tetangga di Kecamatan Sukorame, 2020**

Desa/Kelurahan	Dusun	RW	RT
(1)	(2)	(3)	(4)
1 Kedungkumpul	4	7	25
2 Sembung	2	1	6
3 Banggle	3	3	8
4 Mragel	3	3	7
5 Sukorame	12	4	24
6 Sewor	5	5	17
7 Kedungrejo	3	3	6
8 Wedoro	2	2	10
9 Pendowokumpul	4	4	11
<b>Jumlah</b>	<b>38</b>	<b>32</b>	<b>114</b>

Sumber : Kantor Camat Sukorame

**Tabel 2.1.7 Nama-Nama Dusun di Kecamatan Sukorame, 2020**

Desa/Kelurahan	No	Nama Dusun
(1)	(2)	(3)
1 Kedungkumpul	1	Jedung
	2	Lampean
	3	Paluombo
	4	Samben
2 Sembung	1	Kalangan
	2	Sembung
3 Banggle	1	Putuk
	2	Banggle
	3	dongpoh
4 Mragel	1	Mragel
	2	Talok
	3	Jatimalang
5 Sukorame	1	Sukorejo
	2	Balongrejo
	3	Sukorame
	4	Ngentak
	5	Serut
	6	Ngrowo
	7	Jatenan

*Kantor Camat Sukorame*

Lanjutan tabel 2.1.7

Desa/Kelurahan	No	Nama Dusun
(1)	(2)	(3)
	8	Mojo
	9	Gebang
	10	Putuk
	11	Sambiroto
	12	Bancang
6 Sewor	1	Ngrapah
	2	Nemon
	3	Ngengkreng
	4	Dongdowo
	5	Sewor
7 Kedungrejo	1	Wedegan
	2	Gondang
	3	Kedungjaran
8 Wedoro	1	Wedoro
	2	Kendayaan
9 Pendowokumpul	1	Pendowo
	2	Turi
	3	Tulung
	4	Jabon

2.1.8 Jumlah Perangkat Desa menurut Jenis Jabatan dan Pendidikan di Kecamatan Sukorame, 2020

Jenis Jabatan/ Perangkat Desa	Pendidikan Terakhir						jumlah
	SD	SMP	SMA	D1/D2/D3	D4/S1	S2	
	(1)						
1. Kepala Desa	-	-	5	-	2	-	7
2. Sekertaris Desa	-	-	3	-	3	-	6
3. Kaur Umum	-	3	6	-	-	-	9
4. Kaur Keuangan	-	3	6	-	-	-	9
5. Kaur Perencanaan	-	1	8	-	-	-	9
6. Kasi Pemerintahan	1	1	7	-	-	-	9
7. Kasi Kesejahteraan Masyarakat	-	3	4	-	2	-	9
8. Kasi Pelayanan	-	2	7	-	-	-	9
9. Pembantu Umum	-		4	-	-	-	4
10. Kepala Dusun	-	7	26	-		-	33
<b>Jumlah</b>	<b>1</b>	<b>20</b>	<b>76</b>	<b>0</b>	<b>87</b>	<b>0</b>	<b>104</b>

Sumber : Kantor Camat Sukorame

Tabel 2.1.9

## Jumlah anggota BPD dan Linmas di Kecamatan Sukorame, 2020

Desa/Kelurahan	BPD	LINMAS
	(1)	(2)
1 Kedungkumpul	7	60
2 Sembung	5	11
3 Banggle	7	6
4 Mragel	7	16
5 Sukorame	11	43
6 Sewor	7	28
7 Kedungrejo	5	9
8 Wedoro	7	33
9 Pendowokumpul	7	26
<b>Jumlah</b>	<b>63</b>	<b>232</b>

Sumber : Kantor Camat Sukorame



PEMERINTAHAN

Tabel 2.2.1 Pegawai Kantor Camat menurut Golongan Ruang dan Jenis Kelamin di Kecamatan Sukorame, 2020

Jabatan	Golongan Ruang								Lainnya		Jumlah	
	I		II		III		IV		L	P		
	L	P	L	P	L	P	L	P				
(1)	(2)	(3)	(4)	(5)	(6)	(7)	(8)	(9)	(10)	(11)	(12)	
1. Camat	-	-	-	-	-	-	-	1	-	-	-	1
2. Sekretaris Camat	-	-	-	-	-	1	-	-	-	-	-	1
- Kasubbag Umum	-	-	-	-	1	-	-	-	-	-	-	1
Staf Subbag. Umum	-	-	-	-	-	-	-	-	-	-	-	0
- Kasubbag. Keu&Perlingkp	-	-	-	-	-	-	1	-	-	-	-	1
Staf Subbag. Keu&Perlingkp	-	-	-	-	-	-	-	-	-	-	-	0
3. Kasie. Tata Pemerintahan	-	-	-	-	-	1	-	-	-	-	-	1
Staf Tata Pemerintahan	-	-	3	-	-	1	-	-	-	-	-	4
4. Kasie. Pmd	-	-	-	-	-	-	-	1	-	-	-	1
Staf. Pmd	-	-	-	-	-	-	-	-	-	-	-	0
5. Kasie. Kamtib	-	-	-	-	-	-	-	1	-	-	-	1
Staf Kamtib	-	-	2	-	-	-	-	-	-	-	-	2
6. Kasie. Ekbang	-	-	-	-	-	1	-	-	-	-	-	1
Staf Ekbang	-	-	1	-	-	-	-	-	-	-	-	1
<b>Jumlah</b>	<b>0</b>	<b>0</b>	<b>6</b>	<b>0</b>	<b>5</b>	<b>1</b>	<b>3</b>	<b>-</b>	<b>-</b>	<b>-</b>	<b>-</b>	<b>15</b>

Sumber : Kantor Camat Sukorame

**Tabel 2.2.0** Pegawai Kantor Camat menurut Pendidikan dan Jenis Kelamin di Kecamatan Sukorame, 2020

Jabatan	Pendidikan								Jumlah
	SD		SMP		SMU		PT		
	L	P	L	P	L	P	L	P	
(1)	(2)	(3)	(4)	(5)	(6)	(7)	(8)	(9)	(10)
1. Camat	-	-	-	-	-	-	1	-	1
2. Sekretaris Camat	-	-	-	-	-	-	1	-	1
- Kasubbag Umum	--	-	-	-	-	-	1	-	1
Staf Subbag. Umum	-	-	-	-	-	-	-	-	0
- Kasubbag. Keu&Perlingkp	-	-	-	-	-	-	-	1	1
Staf Subbag. Keua&Perlingkp	-	-	-	-	-	-	-	-	0
3. Kasie. Tata Pemerintahan	-	-	-	-	-	-	1	-	1
Staf Tata Pemerintahan	-	-	-	-	4	-	-	-	4
4. Kasie. Pmd	-	-	-	-	-	-	1	-	1
Staf. Pmd	-	-	-	-	-	-	-	-	0
5. Kasie. Kamtib	-	-	-	-	-	-	1	-	1
Staf Kamtib	-	-	-	-	2	-	-	-	2
6. Kasie. Ekbang	-	-	-	-	-	-	1	-	1
Staf Ekbang	-	-	-	-	1	-	-	-	1
<b>Jumlah</b>	<b>0</b>	<b>0</b>	<b>0</b>	<b>0</b>	<b>7</b>	<b>0</b>	<b>7</b>	<b>1</b>	<b>15</b>

Sumber : Kantor Camat Sukorame



# KEPENDUDUKAN DAN KETENAGAKERJAAN

# 3





## ULASAN

Pada tahun 2020, jumlah penduduk Kecamatan Sukorame mencapai 21.671 jiwa, tersebar di 9 desa. Desa Sukorame, Dan Desa Kedungkumpul merupakan desa yang menampung penduduk terbanyak.

Perbandingan antara jumlah penduduk laki – laki dan jumlah penduduk perempuan disebut Sex Ratio (Ratio Jenis Kelamin). Pada Tahun 2020 di Kecamatan Sukorame Sex Rationya sebesar 99,66 % berarti di setiap 100 penduduk perempuan terdapat 99 penduduk laki – laki. Sedangkan pada tingkat desa secara lengkap disajikan di Tabel : 3.1.1 .

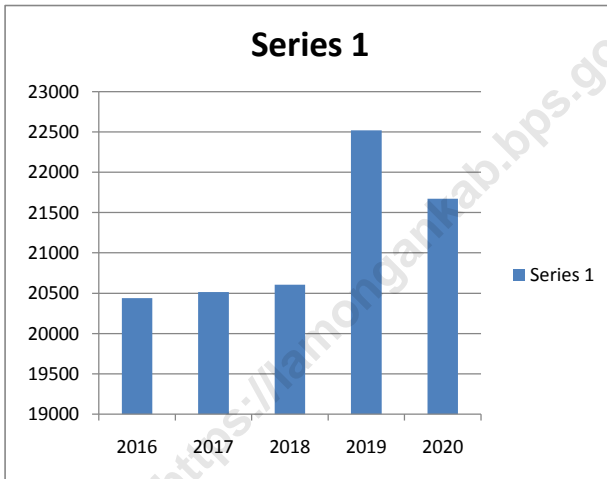
Dikecamatan Sukorame terdapat 7484 Keluarga itu berarti rata-rata per keluarga ada 3 jiwa.keluarga terbanyak terdapat di desa Sukorame sebanyak 2.122 keluarga, dan keluarga paling sedikit terdapat di desa Sembung yaitu 379 keluarga.dan penduduk kecamatan sukorame semuanya adalah WNI, Tidak ada warga yang berstatus warga negara asing.

Jika dilihat dari kelompok umur, jumlah penduduk terbanyak ada pada kelompok umur 40-44 tahun yaitu sebanyak 1979 jiwa, dan yang paling banyak terdapat di dwsa Sukorame yaitu sebanyak 631 jiwa.

Untuk penduduk yang wajib memiliki KTP sebanyak 16.450 jiwa. Dan yang paling banyak terdapat di desa Sukorame sebanyak 5.009 jiwa. Dan yang paling sedikit terdapat di Desa Kedungrejo sebanyak 702 jiwa. Untuk penduduk yang telah memiliki KTP di Kecamatan Sukorame sebanyak 16.320 jiwa, yang terbanyak terdapat di Desa Sukorame sebanyak 4.996 jiwa. Sedangkan yang paling sedikit terdapat di Desa Kedungrejo sebanyak 759 jiwa.

<https://lamongankab.bps.go.id>

**Gambar 3** Perkembangan Jumlah Penduduk di Kecamatan Sukorame, 2019





**Tabel 3.1.1 Jumlah Penduduk menurut Jenis Kelamin di Kecamatan Sukorame, 2020**

	<b>Desa/Kelurahan</b>	<b>Laki-Laki</b>	<b>Perempuan</b>	<b>Laki-Laki + Perempuan</b>	<b>Rasio Jenis Kelamin</b>
	(1)	(2)	(3)	(4)	(5)
1	Kedungkumpul	2,098	2,106	4,204	99.62
2	Sembung	558	576	1,134	96.88
3	Banggle	823	797	1,620	103.26
4	Mrigel	670	669	1,339	100.15
5	Sukorame	3,307	3,352	6,659	98.66
6	Sewor	1,056	1,026	2,082	102.92
7	Kedungrejo	507	516	1,023	98.26
8	Wedoro	869	843	1,712	103.08
9	Pendowokumpul	929	969	1,898	95.87
	<b>Sukorame</b>	<b>10,817</b>	<b>10,854</b>	<b>21,671</b>	<b>99.66</b>

Sumber : Kantor Camat Sukorame

**Tabel 3.1.6 Jumlah Penduduk, Keluarga dan Kepadatan di Kecamatan Sukorame, 2020**

	Desa/Kelurahan	Luas (Km <sup>2</sup> )	Penduduk	Keluarga	Kepadatan	Rata-Rata Per Keluarga
	(1)	(2)	(3)	(4)	(5)	(6)
1	Kedungkumpul	10.94	4,204	1,518	384	3
2	Sembung	3.03	1,134	379	374	3
3	Banggle	3.75	1,620	623	432	3
4	Mragel	4.76	1,339	500	281	3
5	Sukorame	8.56	6,659	2,122	778	3
6	Sewor	2.99	2,082	762	696	3
7	Kedungrejo	1.85	1,023	345	553	3
8	Wedoro	2.55	1,712	579	671	3
9	Pendowokumpul	3.04	1,898	656	624	3
	<b>Sukorame</b>	<b>41.47</b>	<b>21,671</b>	<b>7,484</b>	<b>523</b>	<b>3</b>

Sumber : Kantor Camat Sukorame

**Tabel 3.1.7 Penduduk menurut Kewarganegaraan di Kecamatan Sukorame, 2020**

Desa/Kelurahan	WNI		WNA		Jumlah	
	L	P	L	P	L	P
(1)	(2)	(3)	(4)	(5)	(6)	(7)
1 Kedungkumpul	2,098	2,106	0	0	2,098	2,106
2 Sembung	558	576	0	0	558	576
3 Banggle	823	797	0	0	823	797
4 Mragel	670	669	0	0	670	669
5 Sukorame	3,307	3,352	0	0	3,307	3,352
6 Sewor	1,056	1,026	0	0	1,056	1,026
7 Kedungrejo	507	516	0	0	507	516
8 Wedoro	869	843	0	0	869	843
9 Pendowokumpul	929	969	0	0	929	969
<b>Jumlah</b>	<b>10,817</b>	<b>10,854</b>	-	-	<b>10,817</b>	<b>10,854</b>

Sumber : Kantor Camat Sukorame

**Tabel 3.1.8 Perkembangan Jumlah Penduduk di Kecamatan Sukorame , 2016- 2020**

Desa/Kelurahan	2016	2017	2018	2019	2020
(1)	(2)	(3)	(4)	(5)	(6)
1 Kedungkumpul	3,956	3,954	3,959	4,374	4,204
2 Sembung	1,075	1,095	1,107	1,195	1,134
3 Banggle	1,561	1,578	1,585	1,707	1,620
4 Mragel	1,229	1,239	1,250	1,387	1,339
5 Sukorame	6,457	6,451	6,466	6,953	6,659
6 Sewor	1,894	1,913	1,927	2,136	2,082
7 Kedungrejo	939	929	940	1,052	1,023
8 Wedoro	1,613	1,622	1,630	1,780	1,712
9 Pendowokumpul	1,717	1,734	1,742	1,938	1,898
<b>Jumlah</b>	<b>20,441</b>	<b>20,515</b>	<b>20,606</b>	<b>22,522</b>	<b>21,671</b>

Sumber : Kantor Camat Sukorame

**Tabel 3.1.9 Perkembangan Kepadatan Penduduk (Jiwa/Km<sup>2</sup>) di Kecamatan Sukorame , 2016- 2020**

Desa/Kelurahan	2016	2017	2018	2019	2020
(1)	(2)	(3)	(4)	(5)	(6)
1 Kedungkumpul	362	361	362	400	384
2 Sembung	355	361	365	394	374
3 Banggle	416	420	423	455	432
4 Mragel	258	260	262	291	281
5 Sukorame	754	753	755	812	778
6 Sewor	633	639	644	714	696
7 Kedungrejo	504	499	508	569	553
8 Wedoro	632	636	639	698	671
9 Pendowokumpul	565	570	573	638	624
<b>Sukorame</b>	<b>493</b>	<b>495</b>	<b>496</b>	<b>543</b>	<b>523</b>

Sumber : Kantor Camat Sukorame

**Tabel 3.2.0 Penduduk menurut Kelompok Umur di Kecamatan Sukorame , 2020**

Desa/Kelurahan	Kelompok Umur				
	0-4	5-9	10-14	15-19	20 -24
(1)	(2)	(3)	(4)	(5)	(6)
1 Kedungkumpul	232	291	312	288	236
2 Sembung	70	73	78	106	75
3 Banggle	91	97	137	105	84
4 Mragel	83	85	95	91	83
5 Sukorame	362	486	567	484	424
6 Sewor	126	119	146	157	151
7 Kedungrejo	74	68	69	69	69
8 Wedoro	110	118	118	134	118
9 Pendowokumpul	140	139	117	112	116
<b>Jumlah</b>	<b>1,288</b>	<b>1,476</b>	<b>1,639</b>	<b>1,546</b>	<b>1,356</b>

Sumber : Kantor Camat Sukorame

Lanjutan Tabel 3.2.0

Desa/Kelurahan	Kelompok Umur				
	25 - 29	30-34	35-39	40-44	45-49
(1)	(7)	(8)	(9)	(10)	(11)
1 Kedungkumpul	307	383	342	389	353
2 Sembung	76	64	90	94	133
3 Banggle	81	124	158	164	139
4 Mragel	87	97	135	101	129
5 Sukorame	518	562	594	631	486
6 Sewor	166	169	197	170	178
7 Kedungrejo	76	46	88	94	102
8 Wedoro	112	124	147	167	149
9 Pendowokumpul	152	138	151	169	156
<b>Jumlah</b>	<b>1,575</b>	<b>1,707</b>	<b>1,902</b>	<b>1,979</b>	<b>1,825</b>

Sumber : Kantor Camat Sukorame

Lanjutan Tabel 3.2.0

Desa/Kelurahan	Kelompok Umur				Jumlah
	50-54	55 - 59	60 -64	65+	
(1)	(12)	(13)	(14)	(15)	(16)
1 Kedungkumpul	311	274	164	322	4,204
2 Sembung	89	51	30	105	1,134
3 Banggle	121	95	76	148	1,620
4 Mragel	110	72	45	126	1,339
5 Sukorame	473	351	247	474	6,659
6 Sewor	156	90	83	174	2,082
7 Kedungrejo	71	44	41	112	1,023
8 Wedoro	116	66	68	165	1,712
9 Pendowokumpul	138	87	80	203	1,898
<b>Jumlah</b>	<b>1,585</b>	<b>1,130</b>	<b>834</b>	<b>1,829</b>	<b>21,671</b>

Sumber : Kantor Camat Sukorame



**Tabel 3.2.1 Penduduk Laki-Laki menurut Kelompok Umur di Kecamatan Sukorame , 2020**

Desa/Kelurahan	Kelompok Umur				
	0-4	5-9	10-14	15-19	20 -24
(1)	(2)	(3)	(4)	(5)	(6)
1 Kedungkumpul	120	154	163	153	124
2 Sembung	42	39	39	53	30
3 Banggle	51	55	76	59	37
4 Mragel	40	45	44	54	38
5 Sukorame	179	238	317	231	204
6 Sewor	72	59	83	73	80
7 Kedungrejo	39	33	41	27	30
8 Wedoro	65	58	60	71	51
9 Pendowokumpul	72	64	54	61	60
<b>Jumlah</b>	<b>680</b>	<b>745</b>	<b>877</b>	<b>782</b>	<b>654</b>

Sumber : Kantor Camat Sukorame

Lanjutan Tabel 3.2.1

Desa/Kelurahan	Kelompok Umur				
	25 - 29	30-34	35-39	40-44	45-49
(1)	(7)	(8)	(9)	(10)	(11)
1 Kedungkumpul	136	182	166	208	164
2 Sembung	37	30	44	41	63
3 Banggle	38	58	83	71	67
4 Mragel	42	45	68	54	68
5 Sukorame	264	257	283	302	257
6 Sewor	86	93	90	78	88
7 Kedungrejo	42	20	40	49	58
8 Wedoro	63	60	75	73	89
9 Pendowokumpul	65	73	71	88	71
<b>Jumlah</b>	<b>773</b>	<b>818</b>	<b>920</b>	<b>964</b>	<b>925</b>

Sumber : Kantor Camat Sukorame

Lanjutan Tabel 3.2.1

Desa/Kelurahan	Kelompok Umur				Jumlah
	50-54	55 - 59	60-64	65 +	
(1)	(12)	(13)	(14)	(16)	(17)
1 Kedungkumpul	161	150	71	146	2,098
2 Sembung	46	33	18	43	558
3 Banggle	66	55	45	62	823
4 Mragel	58	37	22	55	670
5 Sukorame	241	191	132	211	3,307
6 Sewor	94	50	42	68	1,056
7 Kedungrejo	35	29	18	46	507
8 Wedoro	62	36	34	72	869
9 Pendowokumpul	72	51	41	86	929
<b>Jumlah</b>	<b>835</b>	<b>632</b>	<b>423</b>	<b>789</b>	<b>10,817</b>

Sumber : Kantor Camat Sukorame

**Tabel 3.2.2 Penduduk Perempuan menurut Kelompok Umur di Kecamatan Sukorame , 2020**

Desa/Kelurahan	Kelompok Umur				
	0-4	5-9	10-14	15-19	20 -24
(1)	(2)	(3)	(4)	(5)	(6)
1 Kedungkumpul	112	137	149	135	112
2 Sembung	28	34	39	53	45
3 Banggle	40	42	61	46	47
4 Mragel	43	40	51	37	45
5 Sukorame	183	248	250	253	220
6 Sewor	54	60	63	84	71
7 Kedungrejo	35	35	28	42	39
8 Wedoro	45	60	58	63	67
9 Pendowokumpul	68	75	63	51	56
<b>Sukorame</b>	<b>608</b>	<b>731</b>	<b>762</b>	<b>764</b>	<b>702</b>

Sumber : Kantor Camat Sukorame

Lanjutan Tabel 3.2.2

Desa/Kelurahan	Kelompok Umur				
	25 - 29	30-34	35-39	40-44	45-49
(1)	(7)	(8)	(9)	(10)	(11)
1 Kedungkumpul	171	201	176	181	189
2 Sembung	39	34	46	53	70
3 Banggle	43	66	75	93	72
4 Mragel	45	52	67	47	61
5 Sukorame	254	305	311	329	229
6 Sewor	80	76	107	92	90
7 Kedungrejo	34	26	48	45	44
8 Wedoro	49	64	72	94	60
9 Pendowokumpul	87	65	80	81	85
<b>Sukorame</b>	<b>802</b>	<b>889</b>	<b>982</b>	<b>1,015</b>	<b>900</b>

Sumber : Kantor Camat Sukorame

Lanjutan Tabel 3.2.2

Desa/Kelurahan	Kelompok Umur				Jumlah
	50-54	55 - 59	60-64	65 +	
(1)	(12)	(13)	(14)	(15)	(15)
1 Kedungkumpul	150	124	93	176	2,106
2 Sembung	43	18	12	62	576
3 Banggle	55	40	31	86	797
4 Mragel	52	35	23	71	669
5 Sukorame	232	160	115	263	3,352
6 Sewor	62	40	41	106	1,026
7 Kedungrejo	36	15	23	66	516
8 Wedoro	54	30	34	93	843
9 Pendowokumpul	66	36	39	117	969
<b>Jumlah</b>	<b>750</b>	<b>498</b>	<b>411</b>	<b>1,040</b>	<b>10,854</b>

Sumber : Kantor Camat Sukorame

**Tabel 3.2.3 Penduduk yang Wajib Memiliki KTP menurut Jenis Kelamin di Kecamatan Sukorame , 2019**

Desa/Kelurahan	Jumlah Penduduk Wajib KTP		
	Laki-laki	Perempuan	Laki-laki + Perempuan
(1)	(2)	(3)	(4)
1 Kedungkumpul	1,586	1,633	3,219
2 Sembung	413	450	863
3 Banggle	616	634	1,250
4 Mragel	516	520	1,036
5 Sukorame	2,463	2,546	5,009
6 Sewor	810	809	1,619
7 Kedungrejo	384	318	702
8 Wedoro	656	650	1,306
9 Pendowokumpul	707	739	1,446
<b>Jumlah</b>	<b>8,151</b>	<b>8,299</b>	<b>16,450</b>

Sumber : Kantor Camat Sukorame

**Tabel 3.2.4** Penduduk yang telah Memiliki KTP menurut Jenis Kelamin di Kecamatan Sukorame , 2019

Desa/Kelurahan	Jumlah Penduduk memiliki KTP		
	Laki-laki	Perempuan	Laki-laki + Perempuan
(1)	(2)	(3)	(4)
1 Kedungkumpul	1,575	1,628	3,203
2 Sembung	407	442	849
3 Banggle	598	625	1,223
4 Mragel	496	508	1,004
5 Sukorame	2,459	2,537	4,996
6 Sewor	797	791	1,588
7 Kedungrejo	375	383	758
8 Wedoro	645	637	1,282
9 Pendowokumpul	692	725	1,417
<b>Jumlah</b>	<b>8,044</b>	<b>8,276</b>	<b>16,320</b>

Sumber : Kantor Camat Sukorame



**Tabel 3.2.5 Banyaknya Keluarga Menurut Desa/Kelurahan dan Jenis Pengguna Listrik di Kecamatan Sukorame, 2020**

Desa/Kelurahan	Pengguna Listrik			Bukan Pengguna Listrik
	PLN	Non PLN	Jumlah	
(1)	(2)	(3)	(4)	(5)
1. Kedungkumpul	1518	0	1518	0
2. Sembung	379	0	379	0
3. Banggle	623	0	623	0
4. Mragel	500	0	500	0
5. Sukorame	2122	0	2122	0
6. Sewor	762	0	762	0
7. Kedungrejo	345	0	345	0
8. Wedoro	579	0	579	0
9. Pendowokumpul	656	0	656	0
Jumlah	7484	0	7484	0

Catatan:

Sumber: BPS, Pendataan Potensi Desa (Podes) 2020

**Tabel 3.2.6 Banyaknya Desa/Kelurahan Menurut Keberadaan Penerangan Jalan Utama Desa/Kelurahan di Kecamatan Sukorame, 2018, 2019, dan 2020**

Penerangan Jalan Utama	2018	2019	2020
(1)	(2)	(3)	(4)

**Sumber Penerangan Jalan Utama**

Listrik Pemerintah	4	4	9
Listrik Non Pemerintah	5	5	0
Non Listrik	0	0	0

Catatan:

Sumber: BPS, Pendataan Potensi Desa (Podes) 2018,2019, dan 2020

**Tabel 3.2.7 Banyaknya Desa/Kelurahan Menurut Jenis Bahan Bakar untuk Memasak yang Digunakan Oleh Sebagian Besar Keluarga di Kecamatan Sukorame, 2018, 2019, dan 2020**

Jenis Bahan Bakar	2018	2019	2020
(1)	(2)	(3)	(4)
Gas Kota	0	0	0
LPG 3 Kg	9	9	9
LPG lebih dari 3 Kg	0	0	0
Minyak Tanah	0	0	0
Kayu Bakar	0	0	0
Lainnya	0	0	0

Catatan: <sup>1</sup>Termasuk LPG lebih dari 3 Kg

Sumber: BPS, Pendataan Potensi Desa (Podes) 2018,2019, dan 2020

**Tabel 3.2.8 Banyaknya Desa/Kelurahan Menurut Sumber Air Minum Sebagian Besar Keluarga di Kecamatan Sukorame, 2018, 2019, dan 2020**

Sumber Air Minum	2018	2019	2020
(1)	(2)	(3)	(4)
Air Kemasan Bermerk	0	0	0
Air Isi Ulang	0	0	3
Ledeng Dengan Meteran	0	0	0
Ledeng Tanpa Meteran	0	0	0
Sumur Bor atau Pompa	9	9	6
Sumur	0	0	0
Mata Air	0	0	0
Sungai/Danau/Kolam/ Waduk/Situ/ Embung/Bendungan	0	0	0
Air Hujan	0	0	0
Lainnya	0	0	0

Catatan:

Sumber: BPS, Pendataan Potensi Desa (Podes) 2018,2019, dan 2020

**Tabel 3.2.9 Banyaknya Desa/Kelurahan Menurut Penggunaan Fasilitas Tempat Buang Air Besar Sebagian Besar Keluarga di Kecamatan Sukorame, 2018, 2019, dan 2020**

<b>Fasilitas Tempat Buang Air Besar</b>	<b>2018</b>	<b>2019</b>	<b>2020</b>
(1)	(2)	(3)	(4)
<b>Jamban</b>			
Sendiri	9	9	9
Bersama	0	0	0
Umum	0	0	0
<b>Bukan Jamban</b>	0	0	0

Catatan:

Sumber: BPS, Pendataan Potensi Desa (Podes) 2018,2019, dan 2020





---

## ULASAN

Ketersediaan sarana pendidikan baik sarana maupun prasarana akan sangat menunjang dalam meningkatkan pendidikan yang merupakan salah satu indikator IPM (Indek Pembangunan Manusia) . Tabel dalam bab ini memuat data tentang jumlah fasilitas pendidikan negeri dan fasilitas pendidikan swasta yang ada di Kecamatan Sukorame, mulai dari TK/RA, SD/MI sampai SMA/MA/SMK yang tersebar di seluruh desa. Untuk PAUD,TK dan SD Negeri terdapat di semua desa. sedangkan yang lain tidak merata.

Penyediaan fasilitas sarana kesehatan sebagai kebutuhan pokok dalam upaya meningkatkan taraf kesehatan masyarakat berupa puskesmas, puskesmas pembantu, posyandu dan lain-lain, serta penyediaan tenaga kesehatannya adalah sangat penting. Hal ini karena dengan ketersediaan tempat-tempat pelayanan kesehatan yang ditunjang dengan tenaga-tenaga kesehatan yang terampil sangat dibutuhkan guna mencapai tujuan pembangunan di bidang kesehatan.

Tenaga kesehatan yang bertempat tinggal di suatu daerah merupakan alternatif bagi penduduk sekitarnya untuk mendapatkan pelayanan kesehatan, terutama untuk mendapatkan pertolongan dini maupun darurat. Tenaga yang ada biasanya tidak hanya yang mempunyai latar belakang kemampuan medis seperti dokter, bidan, dan petugas kesehatan lainnya, tetapi banyak juga yang merupakan tenaga kerja bukan medis misalnya dukun bayi. Khusus untuk bidan telah terdapat di semua desa, bahkan terdapat desa dengan jumlah bidan lebih dari satu.

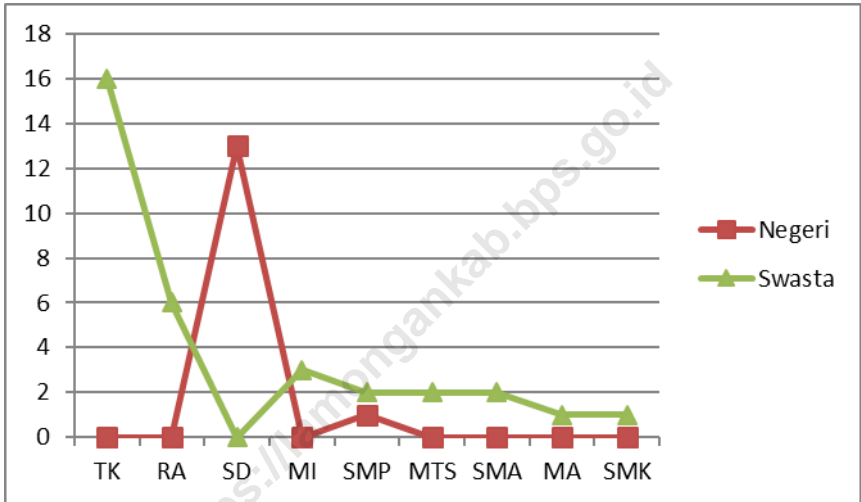
Di Kecamatan Sukorame juga tersedia beragam fasilitas olahraga, terutama untuk lapangan bola voli terdapat di semua Desa juda terdapat



lapangan futsal di Desa Sukorame. Fasilitas olahraga ini bisa difungsikan oleh para pemuda untuk kegiatan positif. Jumlah pasangan subur di kecamatan Sukorame mencapai 4.805 pasang. Sedangkan wanita untuk usia subur terdapat 5.823 jiwa para peserta KB aktif di Kecamatan Sukorame memakai beragam alat kontrasepsi terbanyak mereka menggunakan suntik. Di Kecamatan Sukorame terdapat peribadatan berupa masjid dan mushola yang tersebar di seluruh Desa. Tempat peribadatan ini sangat berguna untuk masyarakat untuk mendekatkan diri kepada Tuhan yang Maha Esa.

<https://lamongankab.bps.go.id>

**Gambar 4** Perbandingan Fasilitas Pendidikan Negeri dan Swasta di Kecamatan Sukorame, 2019



**Tabel 4.1.1 Jumlah Sekolah, Murid, Guru dan Rasio Murid-Guru TK Swasta di Kecamatan Sukorame, 2020**

Desa/Kelurahan	Lembaga Sekolah	Gedung Sekolah	Ruang Kelas
(1)	(2)	(3)	(4)
1 Kedungkumpul	3	3	7
2 Sembung	1	1	2
3 Banggle	1	1	3
4 MrageI	2	2	4
5 Sukorame	4	4	11
6 Sewor	1	1	2
7 kedungrejo	1	1	2
8 Wedoro	2	2	4
9 Pendowokumpul	1	1	2
<b>Jumlah</b>	<b>16</b>	<b>16</b>	<b>37</b>

Sumber : Dinas Pendidikan Kecamatan Sukorame

Lanjutan Tabel 4.1.1

Desa/Kelurahan	Rombongan Belajar	Murid	Guru	Rasio Murid - Guru <i>Pupils Ratio</i>
(1)	(5)	(6)	(7)	(8)
1 Kedungkumpul	7	84	8	11
2 Sembung	2	20	2	10
3 Banggle	3	36	3	12
4 Mragel	4	35	4	9
5 Sukorame	11	112	9	12
6 Sewor	2	34	2	17
7 kedungrejo	2	26	2	13
8 Wedoro	4	83	4	21
9 Pendowokumpul	2	18	2	9
<b>Jumlah</b>	<b>37</b>	<b>448</b>	<b>36</b>	<b>12</b>

Sumber : Dinas Pendidikan Kecamatan Sukorame

**Tabel 4.1.2 Jumlah Sekolah, Murid, Guru dan Rasio Murid-Guru RA di Kecamatan Sukorame, 2020**

Desa/Kelurahan	Lembaga Sekolah	Gedung Sekolah	Ruang Kelas
(1)	(2)	(3)	(4)
1 Kedungkumpul	1	1	2
2 Sembung	1	1	1
3 Banggle	-	-	-
4 Mragel	-	-	-
5 Sukorame	3	3	6
6 Sewor	-	-	-
7 Kedungrejo	-	-	-
8 Wedoro	-	-	-
9 Pendowokumpul	1	1	3
<b>Jumlah</b>	<b>6</b>	<b>6</b>	<b>12</b>

Sumber : PPAI Kecamatan Sukorame

Lanjutan Tabel 4.1.2

Desa/Kelurahan	Rombongan Belajar	Murid	Guru	Rasio Murid - Guru <i>Pupils Ratio</i>
(1)	(5)	(6)	(7)	(8)
1 Kedungkumpul	2	20	4	5
2 Sembung	1	9	3	3
3 Banggle	-	-	-	
4 Mragel	-	-	-	-
5 Sukorame	6	51	10	5
6 Sewor	-	-	-	
7 Kedungrejo	-	-	-	
8 Wedoro	-	-	-	
9 Pendowokumpul	3	31	5	6
<b>Jumlah</b>	<b>12</b>	<b>111</b>	<b>22</b>	<b>5</b>

Sumber : PPAI Kecamatan Sukorame

**Tabel 4.1.3 Jumlah Sekolah, Murid, Guru dan Rasio Murid-Guru PAUD Swasta di Kecamatan Sukorame , 2020**

Desa/Kelurahan	Lembaga Sekolah	Gedung Sekolah	Ruang Kelas
(1)	(2)	(3)	(4)
1 Kedungkumpul	2	2	3
2 Sembung	1	1	1
3 Banggle	1	1	1
4 Mragel	1	1	1
5 Sukorame	6	6	7
6 Sewor	2	2	2
7 Kedungrejo	1	1	1
8 Wedoro	1	1	1
9 Pendowokumpul	2	2	2
<b>Jumlah</b>	<b>17</b>	<b>17</b>	<b>19</b>

Sumber : HIMPAUDI Sukorame

Lanjutan Tabel 4.1.3

Desa/Kelurahan	Rombongan Belajar	Murid	Guru	Rasio Murid - Guru <i>Pupils Ratio</i>
(1)	(5)	(6)	(7)	(8)
1 Kedungkumpul	3	38	4	10
2 Sembung	1	20	1	20
3 Banggle	1	17	1	17
4 Mragel	1	21	1	21
5 Sukorame	7	86	10	9
6 Sewor	2	32	4	8
7 Kedungrejo	1	16	2	8
8 Wedoro	1	17	1	17
9 Pendowokumpul	3	45	2	23
<b>Jumlah</b>	<b>20</b>	<b>292</b>	<b>26</b>	<b>11</b>

Sumber : HIMPAUDI Kecamatan Sukorame



**Tabel 4.1.4 Jumlah Sekolah, Murid, Guru dan Rasio Murid-Guru SD Negeri di Kecamatan Sukorame, 2020**

Desa/Kelurahan	Lembaga Sekolah	Gedung Sekolah	Ruang Kelas
(1)	(2)	(3)	(4)
1 Kedungkumpul	2	5	12
2 Sembung	1	2	6
3 Banggle	1	2	6
4 Mragel	1	2	6
5 Sukorame	3	7	18
6 Sewor	2	5	12
7 Kedungrejo	1	2	6
8 Wedoro	1	2	8
9 Pendowokumpul	1	3	8
<b>Jumlah</b>	<b>13</b>	<b>30</b>	<b>82</b>

Sumber : Dinas Pendidikan Kecamatan Sukorame

Lanjutan Tabel 4.1.4

Desa/Kelurahan	Rombongan Belajar	Murid	Guru	Rasio Murid - Guru
(1)	(5)	(6)	(7)	(8)
1 Kedungkumpul	12	236	13	18
2 Sembung	6	79	7	11
3 Banggle	6	61	8	8
4 Mragel	6	52	8	7
5 Sukorame	18	312	24	13
6 Sewor	11	168	16	11
7 Kedungrejo	6	51	8	6
8 Wedoro	7	154	11	14
9 Pendowokumpul	6	70	8	9
<b>Jumlah</b>	<b>80</b>	<b>1183</b>	<b>103</b>	<b>11</b>

Sumber : Dinas Pendidikan Kecamatan Sukorame

**Tabel 4.1.5** Jumlah Sekolah, Murid, Guru dan Rasio Murid-Guru MI Swasta di Kecamatan Sukorame, 2020

	Desa/Kelurahan	Lembaga Sekolah	Gedung Sekolah	Ruang Kelas
	(1)	(2)	(3)	(4)
1	Kedungkumpul	1	2	6
2	sembung	-	-	-
3	Banggle	-	-	-
4	Mragel	-	-	-
5	Sukorame	1	1	6
6	Sewor	-	-	-
7	Kedungrejo	-	-	-
8	Wedoro	-	-	-
9	Pendowokumpul	1	2	6
	<b>Jumlah</b>	<b>3</b>	<b>5</b>	<b>18</b>

Sumber : PPAI Kecamatan Sukorame

Lanjutan Tabel 4.1.5

Desa/Kelurahan	Rombongan Belajar	Murid	Guru	Rasio Murid - Guru
(1)	(5)	(6)	(7)	(8)
1 Kedungkumpul	6	69	11	6
2 sembung	-	-	-	
3 Banggle	-	-	-	
4 Mragel	-	-	-	-
5 Sukorame	6	89	13	7
6 Sewor	-	-	-	
7 Kedungrejo	-	-	-	
8 Wedoro	-	-	-	
9 Pendowokumpul	6	121	15	8
<b>Jumlah</b>	<b>18</b>	<b>279</b>	<b>39</b>	<b>7</b>

Sumber : PPAI Kecamatan Sukorame

**Tabel 4.1.6 Jumlah Sekolah, Murid, Guru dan Rasio Murid-Guru SMP Negeri di Kecamatan Sukorame, 2020**

	<b>Desa/Kelurahan</b>	<b>Lembaga Sekolah</b>	<b>Gedung Sekolah</b>	<b>Ruang Kelas</b>
	(1)	(2)	(3)	(4)
1	Kedungkumpul	-	-	-
2	Sembung	-	-	-
3	Banggle	-	-	-
4	Mragel	-	-	-
5	Sukorame	1	6	24
6	Sewor	-	-	-
7	Kedungrejo	-	-	-
8	Wedoro	-	-	-
9	Pendowokumpul	-	-	-
	<b>Jumlah</b>	<b>1</b>	<b>6</b>	<b>24</b>

Sumber : Kantor SMP Negeri I Sukorame

Lanjutan Tabel 4.1.6

Desa/Kelurahan	Rombongan Belajar	Murid	Guru	Rasio Murid - Guru <i>Pupils Ratio</i>
(1)	(5)	(6)	(7)	(8)
1 Kedungkumpul	-	-	-	-
2 Sembung	-	-	-	-
3 Banggle	-	-	-	-
4 Mragel	-	-	-	-
5 Sukorame	24	669	35	19
6 Sewor	-	-	-	-
7 Kedungrejo	-	-	-	-
8 Wedoro	-	-	-	-
9 Pendowokumpul	-	-	-	-
<b>Jumlah</b>	<b>24</b>	<b>669</b>	<b>35</b>	<b>19</b>

Sumber : Kantor SMP Negeri I Sukorame

**Tabel 4.1.7 Jumlah Sekolah, Murid, Guru dan Rasio Murid-Guru SMP Swasta di Kecamatan Sukorame, 2020**

Desa/Kelurahan	Lembaga Sekolah	Gedung Sekolah	Ruang Kelas
(1)	(2)	(3)	(4)
1 Kedungkumpul	-	-	-
2 Sembung	-	-	-
3 Banggle	-	-	-
4 Mragel	-	-	-
5 Sukorame	1	3	3
6 Sewor	-	-	-
7 Kedungrejo	-	-	-
8 Wedoro	-	-	-
9 Pendowokumpul	1	3	3
<b>Jumlah</b>	<b>2</b>	<b>6</b>	<b>6</b>

Sumber : Kantor SMP Swasta Sukorame

Lanjutan Tabel 4.1.7

Desa/Kelurahan	Rombongan Belajar	Murid	Guru	Rasio Murid - Guru
(1)	(5)	(6)	(7)	(8)
1 Kedungkumpul	-	-	-	-
2 Sembung	-	-	-	-
3 Banggle	-	-	-	-
4 Mragel	-	-	-	-
5 Sukorame	3	62	12	5
6 Sewor	-	-	-	-
7 Kedungrejo	-	-	-	-
8 Wedoro	-	-	-	-
9 Pendowokumpul	3	28	7	4
<b>Jumlah</b>	<b>6</b>	<b>90</b>	<b>19</b>	<b>4.74</b>

Sumber : Kantor SMP Swasta



**Tabel 4.1.8** Jumlah Sekolah, Murid, Guru dan Rasio Murid-Guru MTs Swasta di Kecamatan Sukorame, 2020

	Desa/Kelurahan	Lembaga Sekolah	Gedung Sekolah	Ruang Kelas
	(1)	(2)	(3)	(4)
1	Kedungkumpul	-	-	-
2	Sembung	-	-	-
3	Bangle	-	-	-
4	Mragel	-	-	-
5	Sukorame	1	2	3
6	Sewor	-	-	-
7	Kedungrejo	-	-	-
8	Wedoro	-	-	-
9	Pendowokumpul	1	2	3
	<b>Jumlah</b>	<b>2</b>	<b>4</b>	<b>6</b>

Sumber : Kantor MTS Swasta di Sukorame

Lanjutan Tabel 4.1.8

	Desa/Kelurahan	Rombongan Belajar	Murid	Guru	Rasio Murid - Guru
	(1)	(5)	(6)	(7)	(8)
1	Kedungkumpuln	-	-	-	-
2	Sembung	-	-	-	-
3	Banggle	-	-	-	-
4	Mragel	-	-	-	-
5	Sukorame	3	48	11	4
6	Sewor	-	-	-	-
7	Kedungrejo	-	-	-	-
8	Wedoro	-	-	-	-
9	Pendowokumpul	3	71	14	5
	<b>Jumlah</b>	<b>6</b>	<b>119</b>	<b>25</b>	<b>5</b>

Sumber : Kantor MTS Swasta di Sukorame

**Tabel 4.1.9 Jumlah Sekolah, Murid, Guru dan Rasio Murid-Guru SMA Swasta di Kecamatan Sukorame, 2020**

	Desa/Kelurahan	Lembaga Sekolah	Gedung Sekolah	Ruang Kelas
	(1)	(2)	(3)	(4)
1	Kedungkumpul	-	-	-
2	Sembung	-	-	-
3	Banggle	-	-	-
4	Mragel	-	-	-
5	Sukorame	-	-	-
6	Sewor	1	3	6
7	Kedungrejo	-	-	-
8	Wedoro	-	-	-
9	Pendowokumpul	-	-	-
	<b>Jumlah</b>	<b>1</b>	<b>3</b>	<b>6</b>

Sumber : Kantor SMA Swasta di Sukorame

Lanjutan Tabel 4.1.9

Desa/Kelurahan	Rombongan Belajar	Murid	Guru	Rasio Murid - Guru
(1)	(5)	(6)	(7)	(8)
1 Kedungkumpul	-	-	-	-
2 Sembung	-	-	-	-
3 Banggle	-	-	-	-
4 Mragel	-	-	-	-
5 Sukorame	-	-	-	-
6 Sewor	3	72	7	10
7 Kedungrejo	-	-	-	-
8 Wedoro	-	-	-	-
9 Pendowokumpul	-	-	-	-
<b>Jumlah</b>	<b>3</b>	<b>72</b>	<b>7</b>	<b>10</b>

Sumber : Kantor SMA Swasta di Sukorame

**Tabel 4.2.0** Jumlah Sekolah, Murid, Guru dan Rasio Murid-Guru MA Swasta di Kecamatan Sukorame, 2020

	Desa/Kelurahan	Lembaga Sekolah	Gedung Sekolah	Ruang Kelas
	(1)	(2)	(3)	(4)
1	Kedungkumpul	-	-	-
2	Sembung	-	-	-
3	Banggle	-	-	-
4	Mragel	-	-	-
5	Sukorame	1	2	6
6	Sewor	-	-	-
7	Kedungrejo	-	-	-
8	Wedoro	-	-	-
9	Pendowokumpul	-	-	-
	<b>Jumlah</b>	<b>1</b>	<b>2</b>	<b>6</b>

Sumber : Dinas Pendidikan Kabupaten Lamongan

Lanjutan Tabel 4.2.0

Desa/Kelurahan	Rombongan Belajar	Murid	Guru	Rasio Murid - Guru
(1)	(5)	(6)	(7)	(8)
1 Kedungkumpul	-	-	-	-
2 Sembung	-	-	-	-
3 Banggle	-	-	-	-
4 Mragel	-	-	-	-
5 Sukorame	6	90	19	5
6 Sewor	-	-	-	-
7 Kedungrejo	-	-	-	-
8 Wedoro	-	-	-	-
9 Pendowokumpul	-	-	-	-
<b>Jumlah</b>	<b>6</b>	<b>90</b>	<b>19</b>	<b>5</b>

Sumber : Dinas Pendidikan Kabupaten Lamongan

**Tabel 4.2.1 Jumlah Sekolah, Murid, Guru dan Rasio Murid-Guru SMK Swasta di Kecamatan Sukorame, 2020**

	Desa/Kelurahan	Lembaga Sekolah	Gedung Sekolah	Ruang Kelas
	(1)	(2)	(3)	(4)
1	Kedungkumpul	-	-	-
2	Sembung	-	-	-
3	Banggle	-	-	-
4	Mragel	-	-	-
5	Sukorame	1	3	20
6	Sewor	-	-	-
7	Kedungrejo	-	-	-
8	Wedoro	-	-	-
9	Pendowokumpul	-	-	-
	<b>Jumlah</b>	<b>1</b>	<b>3</b>	<b>20</b>

Sumber : Kantor SMK Swasta di Sukorame

Lanjutan Tabel 4.2.1

Desa/Kelurahan	Rombongan Belajar	Murid	Guru	Rasio Murid - Guru
(1)	(5)	(6)	(7)	(8)
1 Kedungkumpul	-	-	-	-
2 Sembung	-	-	-	-
3 Banggle	-	-	-	-
4 Mragel	-	-	-	-
5 Sukorame	15	389	25	16
6 Sewor	-	-	-	-
7 Kedungrejo	-	-	-	-
8 Wedoro	-	-	-	-
9 Pendowokumpul	-	-	-	-
<b>Jumlah</b>	<b>15</b>	<b>381</b>	<b>23</b>	<b>17</b>

Sumber : Kantor SMK Swasta di Sukorame



**Tabel 4.2.2 Banyaknya Sekolah Dasar (SD) Menurut Desa/Kelurahan di Kecamatan Sukorame, 2019**

Desa/Kelurahan	Negeri	Swasta	Jumlah
(1)	(2)	(3)	(4)
1. Kedungkumpul	2	0	2
2. Sembung	1	0	1
3. Banggle	1	0	1
4. Mragel	1	0	1
5. Sukorame	3	0	3
6. Sewor	2	0	2
7. Kedungrejo	1	0	1
8. Wedoro	1	0	1
9. Pendookumpul	1	0	1
<b>Sukorame</b>			

Catatan:

Sumber: BPS, Pendataan Potensi Desa (Podes) 2020

**Tabel 4.2.3 Banyaknya Madrasah Ibtidaiyah (MI) Menurut Desa/Kelurahan di Kecamatan Sukorame, 2020**

	<b>Desa/Kelurahan</b>	<b>Negeri</b>	<b>Swasta</b>	<b>Jumlah</b>
	(1)	(2)	(3)	(4)
1.	Kedungkumpul	0	1	1
2.	Sembung	0	0	0
3.	Banggle	0	0	0
4.	Mragel	0	0	0
5.	Sukorame	0	1	1
6.	Sewor	0	0	0
7.	Kedungrejo	0	0	0
8.	Wedoro	0	0	0
9.	Pendookumpul	0	1	1
<b>Sukorame</b>				

Catatan:

Sumber: BPS, Pendataan Potensi Desa (Podes) 2020

**Tabel 4.2.4 Banyaknya Sekolah Menengah Pertama (SMP) Menurut Desa/Kelurahan di Kecamatan Sukorame, 2020**

Desa/Kelurahan	Negeri	Swasta	Jumlah
(1)	(2)	(3)	(4)
1. Kedungkumpul	0	0	0
2. Sembung	0	0	0
3. Banggle	0	0	0
4. Mragel	0	0	0
5. Sukorame	1	1	1
6. Sewor	0	0	0
7. Kedungrejo	0	0	0
8. Wedoro	0	0	0
9. Pendookumpul	0	1	1
<b>Sukorame</b>			

Catatan:

Sumber: BPS, Pendataan Potensi Desa (Podes) 2020

**Tabel 4.2.5 Banyaknya Madrasah Tsanawiyah (MTs) Menurut Desa/ Kelurahan di Kecamatan Sukorame, 2020**

Desa/Kelurahan	Negeri	Swasta	Jumlah
(1)	(2)	(3)	(4)
1. Kedungkumpul	0	0	0
2. Sembung	0	0	0
3. Banggle	0	0	0
4. Mragel	0	0	0
5. Sukorame	0	1	1
6. Sewor	0	0	0
7. Kedungrejo	0	0	0
8. Wedoro	0	0	0
9. Pendookumpul	0	1	1
<b>Sukorame</b>			

Catatan:

Sumber: BPS, Pendataan Potensi Desa (Podes) 2020

**Tabel 4.2.6 Banyaknya Sekolah Menengah Atas (SMA) Menurut Desa/ Kelurahan di Kecamatan Sukorame, 2020**

Desa/Kelurahan	Negeri	Swasta	Jumlah
(1)	(2)	(3)	(4)
1. Kedungkumpul	0	0	0
2. Sembung	0	0	0
3. Banggle	0	0	0
4. Mragel	0	0	0
5. Sukorame	0	0	0
6. Sewor	0	1	1
7. Kedungrejo	0	0	0
8. Wedoro	0	0	0
9. Pendookumpul	0	0	0
<b>Sukorame</b>			

Catatan:

Sumber: BPS, Pendataan Potensi Desa (Podes) 2020

**Tabel 4.2.7 Banyaknya Madrasah Aliyah (MA) Menurut Desa/ Kelurahan di Kecamatan Sukorame, 2020**

Desa/Kelurahan	Negeri	Swasta	Jumlah
(1)	(2)	(3)	(4)
1. Kedungkumpul	0	0	0
2. Sembung	0	0	0
3. Banggle	0	0	0
4. Mragel	0	0	0
5. Sukorame	0	1	1
6. Sewor	0	0	0
7. Kedungrejo	0	0	0
8. Wedoro	0	0	0
9. Pendookumpul	0	0	0
<b>Sukorame</b>			

Catatan:

Sumber: BPS, Pendataan Potensi Desa (Podes) 2020

**Tabel 4.2.8 Banyaknya Sekolah Menengah Kejuruan (SMK) Menurut Desa/Kelurahan di Kecamatan Sukorame, 2020**

Desa/Kelurahan	Negeri	Swasta	Jumlah
(1)	(2)	(3)	(4)
1. Kedungkumpul	0	0	0
2. Sembung	0	0	0
3. Banggle	0	0	0
4. Mragel	0	0	0
5. Sukorame	0	1	1
6. Sewor	0	0	0
7. Kedungrejo	0	0	0
8. Wedoro	0	0	0
9. Pendookumpul	0	0	0
<b>Sukorame</b>			

Catatan:

Sumber: BPS, Pendataan Potensi Desa (Podes) 2019

**Tabel 4.2.9 Kemudahan Untuk Mencapai Sarana Pendidikan Terdekat Bagi Desa/Kelurahan yang Tidak ada Sarana Pendidikan Menurut Desa/Kelurahan dan Jenjang Pendidikan di Kecamatan Sukorame, 2020**

Desa/Kelurahan	SD	MI	SMP	MTs
(1)	(2)	(3)	(4)	(5)
1. Kedungkumpul			Mudah	Mudah
2. Sembung		Mudah	Mudah	Mudah
3. Banggle		Mudah	Mudah	Mudah
4. Mragel		Mudah	Mudah	Mudah
5. Sukorame				
6. Sewor		Mudah	Mudah	Mudah
7. Kedungrejo		Mudah	Mudah	Mudah
8. Wedoro		Mudah	Mudah	Mudah
9. Pendookumpul				
<b>Sukorame</b>				

Catatan:

Sumber: BPS, Pendataan Potensi Desa (Podes) 2020



Lanjutan tabel 4.2.9

Desa/Kelurahan		SMA	MA	SMK	Akademi/ Perguruan
(1)		(6)	(7)	(8)	(9)
1.	Kedungkumpul	Mudah	Mudah	Mudah	Mudah
2.	Sembung	Mudah	Mudah	Mudah	Mudah
3.	Banggle	Mudah	Mudah	Mudah	Mudah
4.	Mragel	Mudah	Mudah	Mudah	Mudah
5.	Sukorame	Mudah			Mudah
6.	Sewor		Mudah	Mudah	Mudah
7.	Kedungrejo	Mudah	Mudah	Mudah	Mudah
8.	Wedoro	Mudah	Mudah	Mudah	Mudah
9.	Pendookumpul	Mudah	Mudah	Mudah	Mudah
<b>Sukorame</b>					

Catatan:

Sumber: BPS, Pendataan Potensi Desa (Podes) 2020

**Tabel 4.3.0** Jumlah Pondok Pesantren, Santri dan Ustadz di Kecamatan Sukorame, 2019

	Desa/Kelurahan	Pondok Pesantren	Santri	Ustadz
	(1)	(2)	(3)	(4)
1	Kedungkumpul	1	45	3
2	Sembung	-	-	-
3	Bangle	-	-	-
4	Mrigel	-	-	-
5	Sukorame	5	250	10
6	Sewor	-	-	-
7	Kedungrejo	-	-	-
8	Wedoro	-	-	-
9	Pendowokumpul	-	-	-
	Jumlah	6	295	13

Sumber : KUA Kecamatan Sukorame

**Tabel 4.3.1 Jumlah Fasilitas Olahraga Menurut Desa dan Jenis Olahraga di Kecamatan Sukorame, 2020**

Desa/Kelurahan	Sepak Bola	Bola Volly	Bulu Tangkis
(1)	(2)	(3)	(4)
1 Kedungkumpul	-	3	-
2 Sembung	-	1	1
3 Banggle	-	1	-
4 Mragel	-	1	-
5 Sukorame	2	4	-
6 Sewor	-	2	1
7 Kedungrejo	-	2	-
8 Wedoro	-	1	-
9 Pendowokumpul	-	1	-
<b>Jumlah</b>	<b>2</b>	<b>16</b>	<b>2</b>

Sumber : Kantor Desa

Lanjutan Tabel 4.3.1

Desa/Kelurahan	Tenis meja	Re-nang	Bilyard	Jumlah
(1)	(5)	(6)	(8)	(9)
1 Kedungkumpul		-	2	5
2 Sembung	1	-		3
3 Banggle	1	-	1	3
4 Mragel	1	-	-	2
5 Sukorame	2	-		9
6 Sewor	1	-	1	5
7 Kedungrejo	1	-	-	3
8 Wedoro	1	-	1	3
9 Pendowokumpul	1	-	-	2
<b>Jumlah</b>	<b>9</b>	<b>-</b>	<b>5</b>	<b>35</b>

Sumber : Kantor Desa

**Tabel 4.3.2 Jumlah Fasilitas Kesehatan Menurut Desa di Kecamatan Sukorame, 2020**

	<b>Desa/Kelurahan</b>	<b>Rumah Sakit Umum</b>	<b>Rumah Sakit Bersalin</b>	<b>Klinik</b>	<b>Klinik Rawat Inap</b>
	(1)	(2)	(3)	(4)	(5)
1	Kedungkumpul	-	-	-	-
2	Sembung	-	-	-	-
3	Bangle	-	-	-	-
4	Mragel	-	-	-	1
5	Sukorame	-	-	-	-
6	Sewor	-	-	-	-
7	Kedungrejo	-	-	-	-
8	Wedoro	-	-	-	1
9	Pendowokumpul	-	-	-	-
	<b>Sambeng</b>	<b>0</b>	<b>0</b>	<b>0</b>	<b>2</b>

Sumber : kantor desa

Lanjutan Tabel 4.3.2

Desa/Kelurahan	Puskesmas	Puskesmas Pembantu	Apotek
(1)	(6)	(7)	(8)
1 Kedungkumpul	-	-	-
2 Sembung	-	-	-
3 Banggle	-	1	-
4 Mragel	-	-	-
5 Sukorame	1	-	2
6 Sewor	-	-	-
7 Kedungrejo	-	-	-
8 Wedoro	-	-	-
9 Pendowokumpul	-	1	-
<b>Sambeng</b>	<b>1</b>	<b>2</b>	<b>2</b>

Sumber : kantor desa

**Tabel 4.3.3 Kemudahan Mencapai Sarana Kesehatan Terdekat Bagi Desa/Kelurahan yang Tidak ada Sarana Kesehatan Menurut Desa/Kelurahan dan Jenis Sarana Kesehatan di Kecamatan Sukorame, 2020**

Desa/Kelurahan	Rumah Sakit	Rumah Sakit Bersalin	Poliklinik/Balai Pengobatan
(1)	(2)	(3)	(4)
1. Kedungkumpul	mudah	mudah	mudah
2. Sembung	mudah	mudah	mudah
3. Banggle	mudah	mudah	mudah
4. Mragel	mudah	mudah	
5. Sukorame	mudah	mudah	mudah
6. Sewor	mudah	mudah	mudah
7. Kedungrejo	mudah	mudah	mudah
8. Wedoro	mudah	mudah	
9. Pendookumpul	mudah	mudah	mudah

Sukorame

Catatan:

Sumber: BPS, Pendataan Potensi Desa (Podes) 2020

Lanjutan tabel 4.3.3

Desa/Kelurahan	Puskesmas		Apotek
	Rawat Inap	Tanpa Rawat Inap	
(1)	(5)	(6)	(7)
1. Kedungkumpul	mudah	mudah	mudah
2. Sembung	mudah	mudah	mudah
3. Banggle	mudah	mudah	mudah
4. Mragel	mudah	mudah	mudah
5. Sukorame		mudah	
6. Sewor	mudah	mudah	mudah
7. Kedungrejo	mudah	mudah	mudah
8. Wedoro	mudah	mudah	mudah
9. Pendookumpul	mudah	mudah	mudah

Sukorame

Catatan:

Sumber: BPS, Pendataan Potensi Desa (Podes) 2020



**Tabel 4.3.4 Banyaknya Warga Penderita Gizi Buruk Menurut Desa/Kelurahan di Kecamatan Sukorame, 2019 dan 2020**

Desa/Kelurahan	2019	2020
(1)	(2)	(3)
1. Kedungkumpul	0	0
2. Sembung	0	0
3. Banggle	0	0
4. Mragel	0	0
5. Sukorame	2	0
6. Sewor	0	0
7. Kedungrejo	0	0
8. Wedoro	0	0
9. Pendookumpul	1	0
<b>Sukorame</b>		

Catatan:

Sumber: BPS, Pendataan Potensi Desa (Podes) 2019 dan 2020

**Tabel 4.3.5 Jumlah Tenaga Kesehatan Menurut Desa di Kecamatan Sukorame, 2020**

Desa/Kelurahan	Dokter	Bidan	Perawat	Dukun Bayi
(1)	(2)	(3)	(4)	(5)
1 Kedungkumpul	-	1	-	3
2 Sembung	-	1	-	-
3 Banggle	-	1	-	-
4 Mragel	1	2	-	-
5 Sukorame	3	9	14	2
6 Sewor	-	2	-	-
7 Keduungrejo	-	1	-	-
8 Wedoro	-	1	-	-
9 Pendowokumpul	-	2	-	-
<b>Sukorame</b>	<b>4</b>	<b>20</b>	<b>14</b>	<b>5</b>

Sumber : kantor desa

**Tabel 3.3.6 Jumlah Wanita Usia Subur (20-45 Th) Dan Pasangan Usia Subur di Kecamatan Sukorame, 2020**

Desa/Kelurahan	WUS	PUS
(1)	(2)	(3)
1 Kedungkumpul	814	914
2 Sembung	217	221
3 Banggle	324	366
4 Mragel	256	259
5 Sukorame	1,419	1,340
6 Sewor	426	468
7 kedungrejo	192	177
8 Wedoro	346	396
9 Pendowokumpul	369	394
<b>Jumlah</b>	<b>4,363</b>	<b>4,535</b>

Sumber : UPT Pemberdayaan Perempuan dan KB Kec. Sukorame

**Tabel 4.3.7 Jumlah Peserta KB Aktif menurut Alat Kontrasepsi di Kecamatan Sukorame, 2020**

Desa/Kelurahan	Alat Kontrasepsi						
	IUD	MOW	MOP	IMP	STK	PIL	KDM
(1)	(2)	(3)	(4)	(5)	(6)	(7)	(8)
1 Kedungkumpul	33	6	0	36	468	173	8
2 Sembung	8	2	0	49	79	30	4
3 banggle	25	2	0	8	194	53	3
4 Mragel	18	6	0	14	122	36	5
5 sukorame	38	19	1	104	674	192	14
6 Sewor	17	5	1	100	182	53	6
7 Kedungrejo	5	1	0	24	80	26	2
8 Wedoro	24	9	0	37	173	58	7
9 pendowokumpul	15	4	0	67	152	61	7
<b>Jumlah</b>	<b>183</b>	<b>54</b>	<b>2</b>	<b>439</b>	<b>2,124</b>	<b>682</b>	<b>56</b>

Sumber : UPT Pemberdayaan Perempuan dan KB Kec. Sukorame

**Tabel 4.3.8 Jumlah Penduduk Menurut Agama di Kecamatan Sukorame, 2020**

Desa/Kelurahan	Islam	Katholik	Protestan	Hindu	Budha
(1)	(2)	(3)	(4)	(5)	(6)
1 Kedungkumpul	4,199	-	5	-	-
2 Sembung	1,134	-	-	-	-
3 Banggle	1,620	-	-	-	-
4 Mragel	1,339	-	-	-	-
5 Sukorame	6,638	2	19	-	-
6 Sewor	2,082	-	-	-	-
7 Kedngrejo	1,023	-	-	-	-
8 Wedoro	1,712	-	-	-	-
9 Pendowokumpul	1,898	-	-	-	-
<b>Jumlah</b>	<b>21,645</b>	<b>2</b>	<b>24</b>	<b>0</b>	<b>0</b>

Sumber : Kantor desa

**Tabel 4.3.9 Jumlah Tempat Peribadatan di Kecamatan Sukorame, 2020**

Desa/Kelurahan	Masjid	Gereja	Gereja	Pura	Wihara
(1)	(2)	(3)	(4)	(5)	(6)
1 Kedungkumpul	14	-	-	-	-
2 Sembung	8	-	-	-	-
3 Banggle	9	-	-	-	-
4 Mragel	5	-	-	-	-
5 Sukorame	29	-	-	-	-
6 Sewor	13	-	-	-	-
7 Kedungrejo	3	-	-	-	-
8 Wedoro	9	-	-	-	-
9 Pendowokumpul	12	-	-	-	-
<b>Jumlah</b>	<b>102</b>	<b>0</b>	<b>0</b>	<b>0</b>	<b>0</b>

Sumber : Kantor Desa

**Tabel 4.4.0 Nikah, Talak, Cerai, dan Rujuk di Kecamatan Sukorame, 2020**

Desa/Kelurahan	Nikah	Talak	Cerai	Rujuk	Jumlah
(1)	(2)	(3)	(4)	(5)	(6)
1 Kedungkumpul	29	-	-	-	29
2 Sembung	6	-	-	-	6
3 Banggle	12	-	-	-	12
4 Mragel	8	-	-	-	8
5 sukorame	41	-	-	-	41
6 sewor	12	-	-	-	12
7 kedungrejo	4	-	-	-	4
8 Wdoro	14	-	-	-	14
9 Pendowokumpul	8	-	-	-	8
<b>Jumlah</b>	<b>134</b>	<b>0</b>	<b>0</b>	<b>0</b>	<b>134</b>

Sumber : KUA / PPAI Kecamatan Sukorame

**Tabel 4.4.1 Jumlah Keluarga Menurut Pertahanan Keluarga Sejahtera di Kecamatan Sukorame, 2020**

Desa/Kelurahan	Sejahtera					Jumlah
	Pra Sejahtera	I	II	III	III +	
(1)	(2)	(3)	(4)	(5)	(6)	(7)
1 Kedungkumpul	899	126	0	0	290	1,315
2 Sembung	185	31	0	0	155	371
3 banggle	273	27	0	0	217	517
4 Mragel	276	22	0	0	84	382
5 sukorame	887	155	0	0	949	1,991
6 Sewor	306	91	0	0	279	676
7 Kedungrejo	67	33	0	0	177	277
8 Wedoro	243	36	0	0	264	543
9 pendowokumpul	246	45	0	0	266	557
<b>Jumlah</b>	<b>3,382</b>	<b>566</b>	<b>0</b>	<b>0</b>	<b>2,681</b>	<b>6,629</b>

Sumber : UPT Pemberdayaan Perempuan dan KB Kec. Sukorame









---

## ULASAN

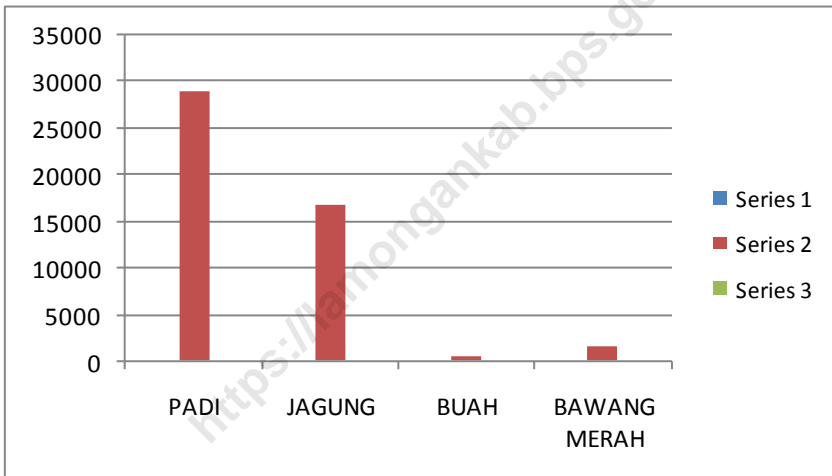
Subsektor tanaman bahan makanan merupakan salah satu sub sektor pada sektor pertanian. Sub Sektor ini mencakup tanaman padi, jagung, , Buah, tembakau, kacang ijo, cabai merah dan tebu. Di Kecamatan Sukorame Padi dan jagung merupakan komoditas andalan sebagian besar penduduk yang bermatapencaharian petani.

Luas lahan pertanian di Kecamatan Sukorame 2.160,41 Ha. Dari luas lahan pertanian tersebut 1.922,42 Ha merupakan lahan sawah sedangkan sisanya 237,99 Ha merupakan lahan pertanian bukan sawah. Seluruh lahan sawah di Kecamatan Sukorame merupakan sawah tadah hujan.

Tanaman padi, produksi dan produktifitas padi di Kecamatan Sukorame mengalami kenaikan, bila di tahun 2019 produksi padi dari luas panen 3.944 Ha mendapat hasil 30.06,20 Ton-GKP sedangkan di tahun 2020 dengan luas panen 3.848,00 Ha mendapatkan hasil 28.994,65 Ton-GKP. produktifitas lahan atau rata- rata produksinya mengalami Kenaikan dari 7,45 Ton/Ha di tahun 2019 menjadi 7,55 Ton/Ha.

Tanaman Palawija, di Tabel 5.1.4 untuk tanaman jagung luas panen naik dari 1.745 ha di tahun 2019 dan tahun 2020 menjadi 1.753 Ha, Begitu juga dengan produksi mengalami kenaikan dari 16396,28 Ton menjadi 16.802,45 Ton, produktifitasnya juganaik yaitu 9,40 Ton/Ha di tahun 2019 menjadi 9,51 Ton/Ha di tahun 2020

**Gambar 5** Produksi Tanaman Pangan di Kecamatan Sambeng(Ton), 2019



**Tabel 5.1.1 Luas Wilayah Menurut Jenis Penggunaan Lahan di Kecamatan Sukorame(Ha), 2020**

Desa/Kelurahan	Lahan Pertanian		Lahan Bukan Pertanian	Jumlah
	Sawah	Bukan Sawah		
(1)	(2)	(3)	(4)	(5)
1 Kedungkumpul	404,47	29,05	-	0.00
2 Sembung	96,00	27,00	-	0.00
3 Banggle	128,98	62,11	-	0.00
4 Mragel	140,00	39,35	-	0.00
5 Sukorame	483,00	33,37	-	0.00
6 Sewor	193,58	10,48	-	0.00
7 Kedungrejo	119,86	9,48	-	0.00
8 Wedoro	195,63	-	-	0.00
9 Pendowokumpul	160,90	27,15	-	0.00
<b>Sukorame</b>	<b>1922,42</b>	<b>237,99</b>	<b>0.00</b>	<b>0.00</b>

Sumber : UPT. Dinas Pertanian dan Kehutanan Kecamatan Sukorame

Lanjutan Tabel 5.1.1

Desa/Kelurahan	Bangunan, Pekarangan dan Halaman	Hutan Negara	Rawa Tidak Ditanami	Lainnya (Kuburan, Lapangan dsb.)	Jumlah
(1)	(6)	(7)	(8)	(9)	(10)
1 Kedungkumpul	46,05	607,00	-	6,93	1093,50
2 Sembung	21,00	142,00	-	16,57	302,57
3 Banggle	22,95	160,00	-	1,02	375,06
4 Mragel	21,55	372,00	-	3,5	476,40
5 Sukorame	89,74	237,00	-	13,05	856,16
6 Sewor	28,91	62,98	-	3,19	299,34
7 Kedungrejo	42,03	40,00	-	1,7	213,07
8 Wedoro	27,67	28,00	-	3,88	255,00
9 Pendowokumpul	25,07	87,00	-	3,68	303,80
<b>Sukorame</b>	<b>285,97</b>	<b>1635,58</b>	<b>0,00</b>	<b>53,52</b>	<b>4146,99</b>

Sumber : UPT. Dinas Pertanian dan Kehutanan Kecamatan Sukorame

**Tabel 5.1.2 Luas Lahan Sawah menurut Jenis Pengairan di Kecamatan Sukorame (Ha), 2020**

Desa/Kelurahan	Jenis Pengairan				Jumlah
	Teknis	Setengah Teknis	Sederhana	Tadah Hujan	
(1)	(2)	(3)	(4)	(4)	(5)
1 Kedungkumpul	-	10,00	-	394,47	404,47
2 Sembung	-	10,00	-	86,00	96,00
3 Banggle	-	-	-	128,98	128,98
4 Mragel	-	5,00	-	135,00	140,00
5 Sukorame	-	25,00	-	458,00	483,00
6 Sewor	-	5,00	-	188,58	193,58
7 Kedungrejo	-	-	-	119,86	119,86
8 Wedoro	-	-	-	195,63	195,63
9 Pendowokumpul	-	5,00	-	155,90	160,90
<b>Sukorame</b>	<b>0.00</b>	<b>60,00</b>	<b>0.00</b>	<b>1862,42</b>	<b>1922,42</b>

Sumber : UPT. Dinas Pertanian dan Kehutanan Kecamatan Sukorame



**Tabel 5.1.3 Luas Panen, Produksi dan Produktivitas Padi di Kecamatan Sukorame (Ha), 2020**

Desa/Kelurahan	Luas Panen	Produksi	Produktivitas
(1)	(2)	(3)	(4)
1 Kedungkumpul	813.00	6,158.41	7.57
2 Sembung	210.00	1,573.32	7.49
3 Banggle	297.00	2,245.35	7.56
4 Mragel	305.00	2,297.35	7.53
5 Sukorame	1,002.00	7,626.21	7.61
6 Sewor	289.00	2,143.58	7.42
7 Kedungrejo	199.00	1,470.10	7.39
8 Wedoro	399.00	3,007.56	7.54
9 Pendowokump	334.00	2,472.77	7.40
<b>Sukorame</b>	<b>3,848.00</b>	<b>28,994.65</b>	<b>7.53</b>

*Sambeng : UPT. Dinas Pertanian dan Kehutanan Kecamatan Sukorame*

**Tabel 5.1.4 Luas Panen, Produksi dan Produktivitas Jagung di Kecamatan Sukorame (Ha), 2020**

Desa/Kelurahan	Luas Panen	Produksi	Produktivitas
(1)	(2)	(3)	(4)
1 Kedungkumpul	278.00	2,675.35	9.62
2 Sembung	166.00	1,587.20	9.56
3 Banggle	171.00	1,631.03	9.54
4 Mragel	178.00	1,693.75	9.52
5 Sukorame	336.00	3,242.90	9.65
6 Sewor	233.00	2,231.00	9.58
7 Kedungrejo	153.00	1,472.67	9.63
8 Wedoro	65.00	616.20	9.48
9 Pendowokumpul	173.00	1,652.35	9.55
<b>Sambeng</b>	<b>1,753.00</b>	<b>16,802.45</b>	<b>9.58</b>

Sumber : UPT. Dinas Pertanian dan Kehutanan Kecamatan Sukorame

PERTANIAN

**Tabel 5.1.5 Luas Panen, Produksi dan Produktivitas Bawang merah di Kecamatan Sukorame (Ha), 2020**

Desa/Kelurahan	Luas Panen	Produksi	Produktivitas
(1)	(2)	(3)	(4)
1 Kedungkumpul	-	-	-
2 Sembung			
3 Banggle			
4 Mragel			
5 Sukorame	21.00	1,471.33	70.08
6 Sewor	-	-	-
7 Kedungrejo	-	-	-
8 Wedoro	-	-	-
9 pendowokump	-	-	-
<b>Sukorame</b>	<b>21.00</b>	<b>1,471.33</b>	<b>70.08</b>

Sumber : UPT. Dinas Pertanian dan Kehutanan Kecamatan Sukorame

**Tabel 5.1.6 Luas Panen, Produksi dan Produktivitas Tembakau Jawa di Kecamatan Sukorame (Ha), 2020**

Desa/Kelurahan	Luas Panen	Produksi	Produktivitas
(1)	(2)	(3)	(4)
1 Kedungkumpul			#DIV/0!
2 Sembung			#DIV/0!
3 Banggle			#DIV/0!
4 Mragel			#DIV/0!
5 Sukorame			#DIV/0!
6 Sewor			#DIV/0!
7 Kedungrejo			#DIV/0!
8 Wedoro			#DIV/0!
9 Pendowokumpul			#DIV/0!
<b>Sukorame</b>	<b>0.00</b>	<b>0.00</b>	<b>#DIV/0!</b>

Sumber : UPT. Dinas Pertanian dan Kehutanan Kecamatan Sukorame

ket: data tidak tersedia

PERTANIAN

**Tabel 5.1.7 Luas Panen, Produksi dan Produktivitas Tembakau Virginia di Kecamatan Sukorame (Ha), 2020**

Desa/Kelurahan	Luas Panen	Produksi	Produktivitas
(1)	(2)	(3)	(4)
1 Kedungkumpul			#DIV/0!
2 Sembung			#DIV/0!
3 Banggle			#DIV/0!
4 Mragel			#DIV/0!
5 Sukorame			#DIV/0!
6 Sewor			-
7 Kedungrejo			-
8 Wedoro			-
9 Pendowokumpul			-
<b>Sukorame</b>	<b>0.00</b>	<b>0.00</b>	<b>#DIV/0!</b>

Sumber : UPT. Dinas Pertanian dan Kehutanan Kecamatan Sukorame

ket: data tidak tersedia

**Tabel 5.1.8 Luas Panen, Produksi dan Produktivitas melon di Kecamatan Sukorame (Ha), 2020**

Desa/Kelurahan	Luas Panen	Produksi	Produktivitas
(1)	(2)	(3)	(4)
1 Kedungkumpul	-	-	-
2 Sembung			
3 Banggle			#DIV/0!
4 Mragel			#DIV/0!
5 Sukorame	10.00	1,400.00	140.00
6 Sewor	-	-	-
7 Kedungrejo	-	-	-
8 Wedoro	5.00	700.00	140.00
9 Pendowokumpul	5.00	700.00	140.00
<b>Sukorame</b>	<b>20.00</b>	<b>2,800.00</b>	<b>140.00</b>

Sumber : UPT. Dinas Pertanian dan Kehutanan Kecamatan Sukorame

**Tabel. 5.1.9 Luas Panen, Produksi dan Produktivitas Semangka di Kecamatan Sukorame (Ha), 2020**

Desa/Kelurahan	Luas Panen	Produksi	Produktivitas
(1)	(2)	(3)	(4)
1 Kedungkumpul	5.00	600.00	120.00
2 Sembung	0.00	0.00	#DIV/0!
3 Banggle	0.00	0.00	#DIV/0!
4 Mragel	0.00	0.00	#DIV/0!
5 Sukorame	5.00	600.00	120.00
6 Sewor	5.00	600.00	120.00
7 Kedungrejo	5.00	600.00	120.00
8 Wedoro	0.00	0.00	#DIV/0!
9 Pendowokumpul	0.00	0.00	#DIV/0!
<b>Sukorame</b>	<b>20.00</b>	<b>2,400.00</b>	<b>120.00</b>

Sumber : UPT. Dinas Pertanian dan Kehutanan Kecamatan Sukorame

**Tabel 5.2.0 Luas Panen, Produksi dan Produktivitas Blewah di Kecamatan Sukorame (Ha), 2020**

<b>Desa/Kelurahan</b>	<b>Luas Panen</b>	<b>Produksi</b>	<b>Produktivitas</b>
(1)	(2)	(3)	(4)
1 Kedungkumpul	0.00	0.00	#DIV/0!
2 Sembung	6.00	876.00	146.00
3 Banggle	4.00	584.00	146.00
4 Mragel	8.00	1,168.00	146.00
5 Sukorame	5.00	730.00	146.00
6 Sewor	0.00	0.00	#DIV/0!
7 Kedungrejo	0.00	0.00	#DIV/0!
8 Wedoro	0.00	0.00	#DIV/0!
9 Pendowokumpul	0.00	0.00	#DIV/0!
<b>Sukorame</b>	<b>23.00</b>	<b>3,358.00</b>	<b>146.00</b>

Sumber : UPT. Dinas Pertanian dan Kehutanan Kecamatan Sukorame



PERTANIAN

**Tabel 5.2.1 Luas Panen, Produksi dan Produktivitas Cabai rawit di Kecamatan Sukorame (Ha), 2020**

	<b>Desa/Kelurahan</b>	<b>Luas Panen</b>	<b>Produksi</b>	<b>Produktivitas</b>
	(1)	(2)	(3)	(4)
1	Kedungkumpul			#DIV/0!
2	Sembung			#DIV/0!
3	Banggle			#DIV/0!
4	Mragel			#DIV/0!
5	Sukorame			#DIV/0!
6	Sewor	-	-	
7	Kedungrejo	-	-	
8	Wedoro	-	-	
9	Pendowokumpul	-	-	
	<b>Sukorame</b>	<b>0.00</b>	<b>0.00</b>	<b>#DIV/0!</b>

Sumber : UPT. Dinas Pertanian dan Kehutanan Kecamatan Sukorame

ket: data tidak tersedia

**Tabel 5.2.2 Luas Panen, Produksi dan Produktivitas Cabai besar di Kecamatan Sukorame (Ha), 2020**

	<b>Desa/Kelurahan</b>	<b>Luas Panen</b>	<b>Produksi</b>	<b>Produktivitas</b>
	(1)	(2)	(3)	(4)
1	Kedungkumpul	-	-	
2	Sembung	-	-	
3	Banggle	-	-	
4	Mragel			#DIV/0!
5	Sukorame			#DIV/0!
6	Sewor			#DIV/0!
7	Kedungrejo	-	-	
8	Wedoro	-	-	
9	Pendowokumpul			#DIV/0!
	<b>Sukorame</b>	<b>0.00</b>	<b>0.00</b>	<b>#DIV/0!</b>

Sumber : UPT. Dinas Pertanian dan Kehutanan Kecamatan Sukorame

ket: data tidak tersedia

**Tabel 5.2.3 Populasi Ternak Besar dan Kecil (Ekor) di Kecamatan Sukorame , 2020**

Desa/Kelurahan	Sapi Potong	Kerbau	Kambing	Domba	Kuda
-1	-2	-3	-4	-5	-6
1 Kedungkumpul	450	80	334	238	-
2 Sembung	196	-	224	52	-
3 Banggle	352	-	381	43	-
4 Mragel	426	-	285	54	-
5 Sukorame	456	-	985	792	-
6 Sewor	372	-	324	148	-
7 Kedungrejo	125	40	219	57	-
8 Wedoro	215	-	259	103	-
9 Pendowokumpul	45	-	310	114	-
<b>Sukorame</b>	<b>2,637.00</b>	<b>120</b>	<b>3,321.00</b>	<b>1,601.00</b>	<b>0</b>

Sumber : Kantor balai desa

**Tabel 5.2.4 Jumlah Alat-alat Pertanian di Kecamatan Sukorame , 2020**

	Desa/Kelurahan	Hand Sprayer	Pompa Air	Hand Traktor	Pedal Treser	RMU/ Huller
	(1)	(2)	(3)	(4)	(5)	(6)
1	Kedungkumpul	748	28	22	-	3
2	Sembung	235	20	14	-	2
3	Banggle	272	28	17	-	4
4	Mragel	245	1	21	-	2
5	Sukorame	727	2	97	-	5
6	Sewor	441	3	30	-	3
7	Kedungrejo	329	21	16	-	1
8	Wedoro	335	20	25	-	2
9	Pendowokumpul	351	40	50	-	4
	<b>Sukorame</b>	<b>3,683</b>	<b>163</b>	<b>292</b>	<b>0</b>	<b>26</b>

Sumber : UPT. Dinas Pertanian dan Kehutanan Kecamatan Sukorame

**Tabel 5.2.5 Populasi Unggas (Ekor) di Kecamatan Sukorame , 2020**

Desa/Kelurahan	Ayam Buras	Ayam Pedaging	Ayam Petelur	Itik	Itik Manila
-1	-2	-3	-4	-4	-4
1 Kedungkumpul	4,525	358,100	6,200	648	225
2 Sembung	2,523	325,000	4,220	412	105
3 Banggle	2,625	264,080	-	605	52
4 Mragel	2,653	-	-	464	68
5 Sukorame	7,552	365,000	-	670	250
6 Sewor	2,453	-	6,220	455	-
7 Kedungrejo	1,452	-	-	215	90
8 Wedoro	2,586	-	-	230	-
9 Pendowokumpul	2,552	-	-	462	-
<b>Sukorame</b>	<b>28,921</b>	<b>1,312,180</b>	<b>16,640</b>	<b>4,161</b>	<b>790</b>

Sumber : Kantor Desa

**Tabel 5.2.6 Jumlah Kelompok Tani Menurut Kelas di Kecamatan Sukorame, 2020**

	Desa/Kelurahan	Jumlah Kelompok Tani	Kelas			
			Pemula	Lanjut	Madya	Utama
	(1)	(2)	(3)	(4)	(5)	(6)
1	Kedungkumpul	9	2	7	-	-
2	Sembung	3	-	1	-	-
3	Banggle	4	-	4	-	-
4	Mragel	4	-	4	-	-
5	Sukorame	16	6	10	-	-
6	Sewor	6	5	1	-	-
7	Kedungrejo	4	-	4	-	-
8	Wedoro	7	2	5	-	-
9	Pendowokumpul	6	1	5	-	-
<b>Sukorame</b>		<b>59</b>	<b>16</b>	<b>41</b>	<b>0</b>	<b>0</b>

Sumber : UPT. Dinas Pertanian dan Kehutanan Kecamatan Sukorame

**Tabel 5.2.7 Banyaknya Embung Desa Menurut Desa/Kelurahan di Kecamatan Sukorame, 2019 dan 2020**

Desa/Kelurahan	2019	2020
(1)	(2)	(3)
1. Kedungkumpul	1	1
2. Sembung	1	1
3. Banggle	1	1
4. Mragel	1	1
5. Sukorame	1	1
6. Sewor	1	1
7. Kedungrejo	0	0
8. Wedoro	0	0
9. Pendowokumpul	0	0
<b>Sukorame</b>		

Catatan:

Sumber: BPS, Pendataan Potensi Desa (Podes) 2019 dan 2020

# INDUSTRI DAN ENERGI

6





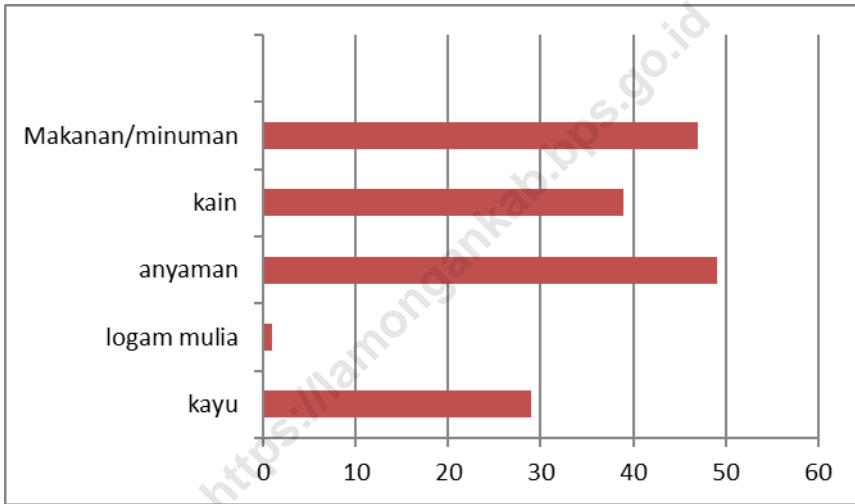


## ULASAN

Pada tahun 2020, jumlah industri kecil / kerajinan rumah tangga di Kecamatan Sukorame sebanyak 883 usaha, Tidak ada industry sedang dan tidak ada industri besar. Industri kecil yang terbesar berada di Desa Sukorame yaitu sebanyak 163 usaha. Sedangkan jumlah industri kecil yang paling sedikit berada di Desa Kedungkumpul yaitu sebanyak 37 usaha. Industri Kerajinan yang mendominasi adalah industri rajangan tembakau yaitu sebanyak 674 usaha. .

Sektor industri di Kecamatan Sukorame kurang secara kuantitas masih sangat sedikit. Kondisi topografi dan letak geografis menjadi salah satu alasan dimana masyarakat di Kecamatan Sukorame sebagian besar merupakan petani.

**Gambar 6** Jumlah Industri menurut Jenis di Kecamatan Sukorame, 2019



**Tabel 6.1.1 Jumlah Industri menurut Jenis di Kecamatan Sukorame, 2020**

Desa/Kelurahan	Industri Kecil/ Kerajinan RT	Industri Sedang	Industri Besar	Jumlah
(1)	(2)	(3)	(4)	(5)
1 Kedungkumpul	37	-	-	37
2 Sembung	80	-	-	80
3 Banggle	150	-	-	150
4 Mragel	90	-	-	90
5 Sukorame	152	-	-	152
6 Sewor	114	-	-	114
7 Kedungrejo	59	-	-	59
8 Wedoro	81	-	-	81
9 Pendowokumpul	120	-	-	120
<b>Jumlah</b>	<b>883</b>	<b>0</b>	<b>0</b>	<b>883</b>

Sumber : Kantor Desa dan Kantor Kecamatan Sukorame

**Tabel 6.1.2 Jumlah Industri Kecil dan Kerajinan Rumah Tangga di Kecamatan Sukorame, 2020**

	Desa/Kelurahan	Kulit	Kayu	Logam/L. Mulia	Anyaman
	(1)	(2)	(3)	(4)	(5)
1	Kedungkumpul	-	6	-	-
2	Sembung	-	3	-	-
3	Banggle	-	2	-	40
4	Mragel	-	2	-	3
5	Sukorame	-	4	3	-
6	Sewor	-	5	1	1
7	Kedungrejo	-	1	-	
8	Wedoro	-	5	1	-
9	Pendowokumpul	-	3	2	5
	<b>Jumlah</b>	<b>0</b>	<b>31</b>	<b>7</b>	<b>49</b>

Sumber : Kantor Desa dan Kantor Kecamatan Sukorame

Lanjutan Tabel 6.1.2

	Desa/Kelurahan	Kain/ Tenun	Makanan/ Minuman	Rajangan tembakau	Jumlah
	(1)	(6)	(7)	(8)	(9)
1	Kedungkumpul	8	21	2	37
2	Sembung	2	5	70	80
3	Banggle	2	9	97	150
4	Mragel	2	3	80	90
5	Sukorame	15	15	115	152
6	Sewor	5	5	97	114
7	Kedungrejo	1	4	53	59
8	Wedoro	7	6	62	81
9	Pendowokumpul	6	6	98	120
	<b>Jumlah</b>	<b>48</b>	<b>74</b>	<b>674</b>	<b>883</b>

Sumber : Kantor Desa dan Kantor Kecamatan Sukorame







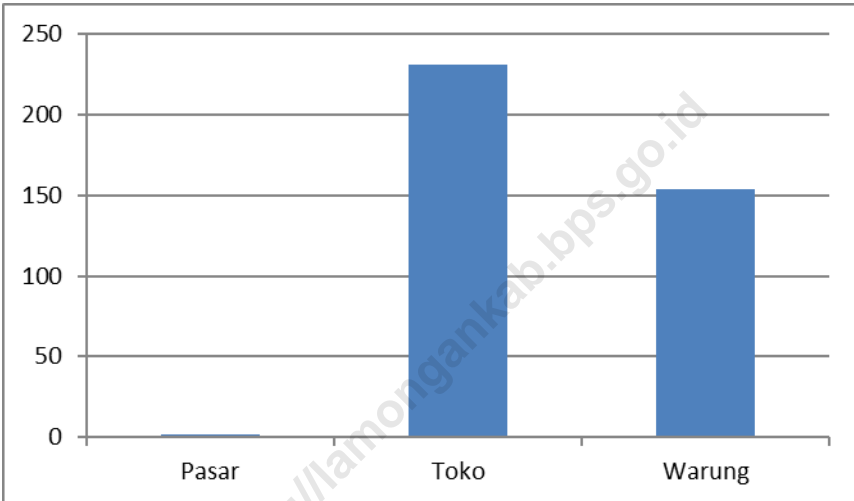


## ULASAN

Sarana perekonomian di Kecamatan Sukorame seperti pasar jumlahnya sangat terbatas dimana hanya ada 2 unit Pasar Desa. Dari 9 desa yang ada di Kecamatan Sukorame sarana perekonomian hanya tersedia di 2 desa, yaitu Desa Sukorame dan Desa Pendowokumpul yang masing-masing tersedia 1 Unit Pasar Desa.

Minimnya jumlah Pasar Desa di Kecamatan Sukorame ternyata tidak berbanding lurus dengan jumlah Toko/kios serta warung di Kecamatan Sukorame. Kantor Camat Sukorame/Kantor Desa mencatat tahun 2020 ada 237 Toko/kios dan 157 Warung yang tersebar ke seluruh desa di Kecamatan Sukorame.

**Gambar 7** Jumlah Toko, Restoran, Warung dan PKL di Kecamatan Sukorame, 2019



**Tabel 7.1.1. Banyaknya Sarana Perdagangan Menurut Jenisnya di Kecamatan Sukorame, 2020**

	Desa/Kelurahan	Toko	Swalayan	Warung	Jumlah
	(1)	(2)	3	4	5
1	Kedungkumpul	35		22	57
2	Sembung	9		8	17
3	Banggle	14		7	21
4	Mragel	10		5	15
5	Sukorame	101	4	75	180
6	Sewor	26		7	33
7	Kedungrejo	8		6	14
8	Wedoro	15	1	12	28
9	Pendowokumpul	19	1	15	35
	<b>Jumlah</b>	<b>237</b>	<b>6</b>	<b>157</b>	<b>400</b>

*Sumber : Kantor Desa*

**Tabel 7.1.2. Banyaknya Pasar Menurut Jenisnya di Kecamatan Sukorame, 2020**

	Desa/Kelurahan	Pasar Umum	Pasar Desa
	(1)	(2)	(4)
1	Kedungkumpul	-	-
2	Sembung	-	-
3	Banggle	-	-
4	Mragel	-	-
5	Sukorame	-	1
6	Sewor	-	-
7	Kedungrejo	-	-
8	Wedoro	-	-
9	Pendowokumpul	-	1
	<b>Jumlah</b>	<b>0</b>	<b>2</b>

Sumber : Kantor Desa dan Kantor Kecamatan Sukorame

**Tabel 7.1.3 Banyaknya Usaha Bengkel di Kecamatan Sukorame, 2020**

	Desa/Kelurahan	Bengkel mobil	Bengkel Motor	Bengkel Las
	(1)	(2)	3	(4)
1	Kedungkumpul	-	1	1
2	Sembung	-	1	1
3	Banggle	-	-	-
4	Mragel	-	-	-
5	Sukorame	1	10	5
6	Sewor	-	1	2
7	Kedungrejo	-	-	1
8	Wedoro	-	2	2
9	Pendowokumpul	1	5	3
	<b>Jumlah</b>	<b>2</b>	<b>20</b>	<b>15</b>

*Sumber : Kantor Desa dan Kantor Kecamatan Sukorame*

**Tabel 7.1.4 Banyaknya Usaha Persewaan Dan Foto Copy di Kecamatan Sukorame, 2020**

	Desa/Kelurahan	Persewaan alat pesta	Foto Copy
	(1)	(2)	(4)
1	Kedungkumpul	2	-
2	Sembung	1	-
3	Bangle	2	-
4	Mragel	1	-
5	Sukorame	4	3
6	Sewor	2	-
7	Kedungrejo	-	-
8	Wedoro	2	-
9	Pendowokumpul	3	2
	<b>Jumlah</b>	<b>17</b>	<b>5</b>

Sumber : Kantor Desa dan Kantor Kecamatan Sukorame

# TRANSPORTASI DAN KOMUNIKASI

8





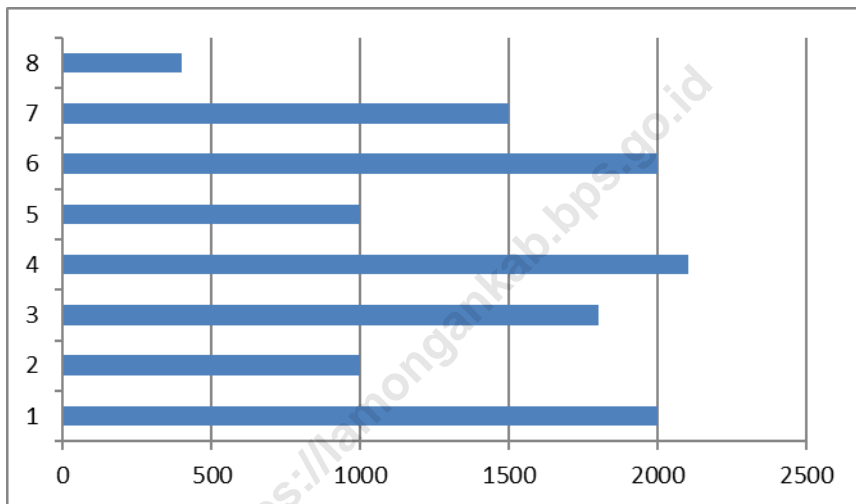


## ULASAN

Dari aspek Jarak Kantor Desa Ke Sarana/Fasilitas Umum di Kecamatan Sukorame cukup bervariasi. Rata-rata jarak yang harus ditempuh adalah sekitar 2 Km sampai 7 Km untuk dapat mencapai sarana/fasilitas umum seperti kantor Kecamatan, POLSEK dan Pustu. Hanya Desa Sukorame yang bisa akses ke sarana/fasilitas umum cukup dekat yaitu hanya perlu menempuh jarak 0,50 Km saja. Desa Banggle merupakan desa dengan akses ke sarana/fasilitas umum cukup jauh. Jarak yang harus ditempuh dari kantor desa ke sarana/fasilitas umum mencapai rata-rata 7 Km.

Sarana komunikasi di Kecamatan Sambeng juga masih sangat terbatas. Hal ini dapat dilihat dari jumlah sarana komunikasi yang tersedia hanya sejumlah 1 kantor pos .

**Gambar 8 Ruas Jalan Poros Desa di Kecamatan Sukorame (m), 2019**



**Tabel 8.1.1 Jarak Desa/Kelurahan Ke Fasilitas Umum (Km) di Kecamatan Sukorame, 2020**

	Desa/Kelurahan	Kantor Camat	Koramil	Polsek	Puskesmas/Pustu	Ibukota Kabupaten	Ibukota Kabupaten lain terdekat
	(1)	(2)	(3)	(4)	(5)	(6)	(7)
1	Kedungkumpul	2.0	2,8	2,7	2,5	52.0	44.0
2	Sembung	5.0	5,8	5,7	5,5	55.0	47.0
3	Banggle	7.0	7,8	7,7	0,1	57.0	49.0
4	Mragel	4.0	4,8	4,7	4,5	54.0	46.0
5	Sukorame	0,1	0,8	0,7	0,5	50.0	42.0
6	Sewor	3.0	2,2	2,3	2,5	53.0	44.0
7	Kedungrejo	3,5	2,8	2,9	3,0	52.0	43.0
8	Wedoro	3.0	2,2	2,3	1,5	53.0	39.0
9	Pendowokumpul	4.0	3,2	3,3	0.5	59.0	38.0

Sumber : Kantor Desa dan Kantor Camat Sukorame

**Tabel 8.1.2 Ruas Jalan Poros Desa di Kecamatan Sukorame, 2020**

No. Ruas	Ruas Jalan	Panjang (m)	Lokasi	Panjang (m)
(1)	(2)	(3)	(4)	(5)
1	Ds. Sembung - Banggle	2,000	Ds. Sembung Ds. Banggle	1,200 800
2	Ds. Sukorame - Kedungkumpul	1,000	Ds. Sukorame Ds. Kedungkumpul	600 400
3	Ds.Mragel- Banggle	1,800	Ds.Mragel Ds.Banggle	1,300 500
4	Ds.Sewor Ds. Kedungrejo	2,100	Ds.SEWOR Ds. Kedungrejo	1,300 800
5	Ds.Wedoro Kedungrejo	1,000	Ds. Wedoro Ds.Kedungrejo	700 300
6	Ds.Pendowokumpul Sewor	2,000	Ds.Pendowokumpul Ds.Sewor	1,300 700
7	Ds.Pendowokumpul Ganggangtingan	1,500	Ds.Pendowokumpul Ds.Ganggangtingan	1,000 500
8	Ds.Wedoro Kuwurejo	400	Ds. wedoro Ds.Kuwurejo	400 0

Sumber : Kantor Camat Sukorame

**Tabel 8.1.3 Jumlah Sarana dan Alat Komunikasi di Kecamatan Sukorame, 2020**

Desa/Kelurahan	Telepon	Kantor Pos	Wartel	Warnet
(1)	(2)	(3)	(4)	(5)
1 Kedungkumpul	-	-	-	-
2 Sembung	-	-	-	-
3 Banggle	-	-	-	-
4 Mragel	-	-	-	-
5 Sukorame	-	-	-	2
6 Sewor	-	-	-	-
7 Kedungrejo	-	-	-	-
8 Wedoro	-	-	-	1
9 Pendowokumpul	-	-	-	1
<b>Jumlah</b>	<b>0</b>	<b>0</b>	<b>0</b>	<b>4</b>

Sumber : Kantor Camat Sukorame

**Tabel 8.1.4 Sarana Transportasi Antar Desa/Kelurahan Menurut Desa/Kelurahan di Kecamatan Sukorame, 2020**

Desa/Kelurahan	Jenis Transportasi	Keberadaan Angkutan Umum
(1)	(2)	(3)
1. Kedungkumpul	Darat	Tidak ada
2. Sembung	Darat	Tidak ada
3. Banggle	Darat	Tidak ada
4. Mragel	Darat	Tidak ada
5. Sukorame	Darat	Ada
6. Sewor	Darat	Ada
7. Kedungrejo	Darat	Tidak ada
8. Wedoro	Darat	Ada
9. Pendowokumpul	Darat	Ada

Catatan:

Sumber: BPS, Pendataan Potensi Desa (Podes) 2020

**Tabel 8.1.5** Kondisi Jalan Darat Antar Desa/Kelurahan Menurut Desa/Kelurahan di Kecamatan Sukorame, 2020

Desa/Kelurahan	Jenis Permukaan Jalan	Dapat Dilalui Kendaraan Bermotor Roda 4 atau Lebih
(1)	(2)	(3)
1. Kedungkumpul	Darat	Sepanjang tahun
2. Sembung	Darat	Sepanjang tahun
3. Banggle	Darat	Sepanjang tahun
4. Mragel	Darat	Sepanjang tahun
5. Sukorame	Darat	Sepanjang tahun
6. Sewor	Darat	Sepanjang tahun
7. Kedungrejo	Darat	Sepanjang tahun
8. Wedoro	Darat	Sepanjang tahun
9. Pendowokumpul	Darat	Sepanjang tahun

Catatan:

Sumber: BPS, Pendataan Potensi Desa (Podes) 2020



**Tabel 8.1.6 Keberadaan Kantor Pos/Pos Pembantu/Rumah Pos dan Perusahaan/Agen Jasa Ekspedisi Swasta Menurut Desa/Kelurahan di Kecamatan Sukorame, 2020**

<b>Desa/Kelurahan</b>	<b>Kantor Pos/Pos Pembantu/Rumah Pos</b>	<b>Perusahaan/Agen Jasa Ekspedisi Swasta</b>
(1)	(2)	(3)
1. Kedungkumpul	Tidak ada	Tidak ada
2. Sembung	Tidak ada	Tidak ada
3. Banggle	Tidak ada	Tidak ada
4. Mragel	Tidak ada	Tidak ada
5. Sukorame	Tidak ada	Tidak ada
6. Sewor	Tidak ada	Tidak ada
7. Kedungrejo	Tidak ada	Tidak ada
8. Wedoro	Tidak ada	Tidak ada
9. Pendowokumpul	Tidak ada	Tidak ada

Catatan:

Sumber: BPS, Pendataan Potensi Desa (Podes) 2020

**Tabel 8.1.7 Jumlah Menara dan Operator Layanan Komunikasi Telepon Seluler Serta Kondisi Sinyal Telepon Seluler Menurut Desa/Kelurahan di Kecamatan Sukorame, 2020**

Desa/Kelurahan	Jumlah Menara Telepon Seluler (BTS)	Jumlah Operator Layanan Komunikasi Telepon Seluler Yang Menjangkau di Desa/Kelurahan	Kondisi Sinyal Telepon Seluler di Sebagian Besar Wilayah Desa/Kelurahan
(1)	(2)	(3)	(4)
1. Kedungkumpul	0	4	Kuat
2. Sembung	2	4	Sangat kuat
3. Banggle	0	4	Kuat
4. Mragel	0	4	Kuat
5. Sukorame	4	4	Sangat kuat
6. Sewor	0	4	Kuat
7. Kedungrejo	0	4	Kuat
8. Wedoro	0	4	Kuat
9. Pendowokumpul	0	4	Sangat kuat
<b>Sukorame</b>			

Catatan:

Sumber: BPS, Pendataan Potensi Desa (Podes) 2020





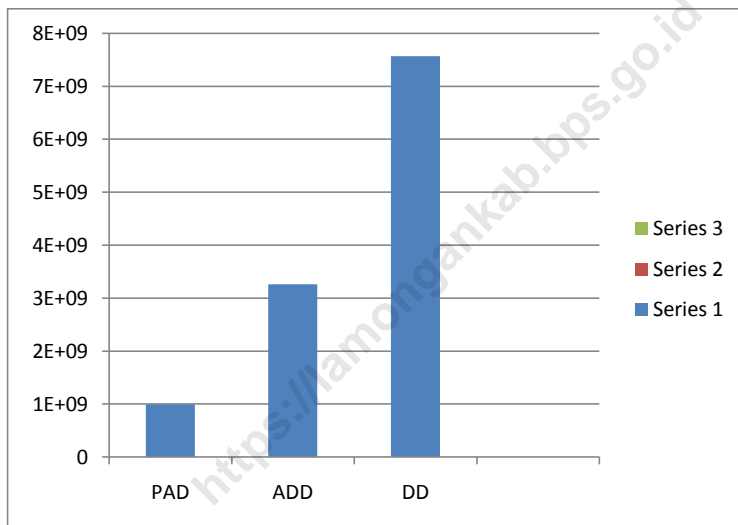


## ULASAN

Seiring dengan kebijakan Pemerintah Pusat, terjadi kenaikan yang sangat signifikan pada penerimaan dana desa (DD) yaitu pada tahun 2020 jumlah total di Kecamatan Sukorame Rp.7.570532000. Penerimaan terbanyak ada di desa Kedungkumpul yaitu sebesar Rp.1.14329000. ada juga Pendapatan Asli Desa (PAD). Total Pendapatan Asli Desa ( PAD ) di kecamatan Sukorame sebesar Rp. 993438400, Desa yang mempunyai Pendapatan Asli Desa terbesar adalah desa Sukorame yaitu sebesar Rp 220.000.000 .Untuk ADD di kecamatan Sukorame total Rp 3261889800.Penerimaan terbanyak ada di desa Sukorame sebesar Rp 581040000.

Realisasi Pajak Bumi dan Bangunan (PBB) Kecamatan Sukorame pada tahun 2020 juga mengalami penurunan yaitu sebesar Rp. 645.393.254.. dibanding tahun 2019 yang sebesar Rp. 648.738.141. Desa yang menyumbang pajak terbesar adalah desa Sukorame yaitu sebesar Rp. 159.812.595.

**Gambar 1** Penerimaan Alokasi Dana Desa, Dana Desa dan Swadayadi Kecamatan Sambeng(Rupiah), 2017



**Tabel 9.1.7 Penerimaan Pendapatan Dana Desa di Kecamatan Sukorame , 2020**

<b>Desa/Kelurahan</b>	<b>DD</b>
(1)	(3)
1 Kedungkumpul	1,114,329,000.00
2 Sembung	756,830,000.00
3 banggle	770,735,000.00
4 Mragel	773,255,000.00
5 sukorame	1,065,335,000.00
6 Sewor	823,941,000.00
7 Kedungrejo	750,485,000.00
8 Wedoro	757,582,000.00
9 pendowokumpul	758,040,000.00
<b>Sukorame</b>	<b>7,570,532,000</b>

*Sumber : Kantor Camat Sukorame*



**Tabel 9.1.2 Baku Pajak Bumi dan Bangunan (PBB) di Kecamatan Sukorame, 2020**

Desa/Kelurahan	Wajib Pajak	Luas Tanah Kena Pajak (m <sup>2</sup> )	Luas Bangunan Kena Pajak (m <sup>2</sup> )
(1)	(2)	(3)	(4)
1 Kedungkumpul	2,648	4,335,240	40,500
2 Sembung	700	1,190,000	210,000
3 banggle	1,110	1,910,900	22,900
4 Mragel	908	1,793,500	215,500
5 sukorame	3,202	5,163,700	897,400
6 Sewor	1,448	2,040,600	289,100
7 Kedungrejo	717	1,293,400	420,300
8 Wedoro	1,137	1,956,200	276,200
9 pendowokumpul	1,284	1,880,500	250,700
<b>Sukor</b>	<b>13,154</b>	<b>21,564,040</b>	<b>2,622,600</b>

Sumber : Kantor Camat Sukorame

**Tabel 9.1.3 Jumlah Bank Menurut Jenis di Kecamatan Sukorame , 2019**

<b>Desa/Kelurahan</b>	<b>Bank Umum</b>	<b>BPR</b>
(1)	(2)	(3)
1 Kedungkumpul	-	-
2 Sembung	-	-
3 banggle	-	-
4 Mragel	-	-
5 sukorame	1	1
6 Sewor	-	-
7 Kedungrejo	-	-
8 Wedoro	-	-
9 pendowokump	-	-
<b>Sukorame</b>	<b>1</b>	<b>1</b>

Sumber : Kantor Camat Sukorame

**Tabel 9.1.4 Jumlah Koperasi Menurut Jenis Koperasi di Kecamatan Sukorame , 2020**

Desa/Kelurahan	KUD	KPN	KOKPAR	KOPPAS	KOPWAN	Lainnya	Jumlah
(1)	(2)	(3)	(4)	(5)	(6)	(7)	(8)
1 Kedungkumpul	-	-	-	-	1	-	1
2 Sembung	-	-	-	-	1	-	1
3 banggle	-	-	-	-	1	-	1
4 Mragel	-	-	-	-	1	-	1
5 sukorame	-	-	-	-	1	2	3
6 Sewor	-	-	-	-	1	-	1
7 Kedungrejo	-	-	-	-	1	-	1
8 Wedoro	-	-	-	-	1	-	1
9 pendowokumpul	-	-	-	-	1	-	1
<b>Jumlah</b>	-	-	-	-	<b>9</b>	<b>2</b>	<b>11</b>

Sumber : Kantor Desa dan Kantor Kecamatan Sukorame

**Tabel 9.1.5 Penerimaan Pendapatan Asli Desa di Kecamatan Sukorame , 2020**

<b>Desa/Kelurahan</b>	<b>PAD</b>
(1)	(3)
1 Kedungkumpul	135,000,000.00
2 Sembung	80,000,000.00
3 banggle	74,400,000.00
4 Mragel	64,680,000.00
5 sukorame	220,000,000.00
6 Sewor	94,500,000.00
7 Kedungrejo	87,000,000.00
8 Wedoro	80,858,400.00
9 pendowokumpul	157,000,000.00
<b>Sukorame</b>	<b>993,438,400</b>

*Sumber : Kantor Camat Sukorame*

**Tabel 9.1.6 Penerimaan Alokasi Dana Desa di Kecamatan Sukorame , 2020**

<b>Desa/Kelurahan</b>	<b>ADD</b>
(1)	(3)
1 Kedungkumpul	359,248,700.00
2 Sembung	316,217,300.00
3 bangle	320,467,200.00
4 Mragel	318,744,800.00
5 sukorame	581,040,000.00
6 Sewor	399,415,700.00
7 Kedungrejo	315,609,700.00
8 Wedoro	314,666,900.00
9 pendowokumpul	336,479,500.00
<b>Sukorame</b>	<b>3,261,889,800</b>

Sumber : Kantor Camat Sukorame

**Tabel 9.1.7 Penerimaan Pendapatan Dana Desa di Kecamatan Sukorame , 2020**

<b>Desa/Kelurahan</b>	<b>DD</b>
(1)	(3)
1 Kedungkumpul	1,114,329,000.00
2 Sembung	756,830,000.00
3 banggle	770,735,000.00
4 Mragel	773,255,000.00
5 sukorame	1,065,335,000.00
6 Sewor	823,941,000.00
7 Kedungrejo	750,485,000.00
8 Wedoro	757,582,000.00
9 pendowokumpul	758,040,000.00
<b>Sukorame</b>	<b>7,570,532,000</b>

*Sumber : Kantor Camat Sukorame*

# DATA

## MENCERDASKAN BANGSA



***BADAN PUSAT STATISTIK  
KABUPATEN LAMONGAN***

Jalan Veteran No 185, Lamongan 62218, Telp (0322) 3103310,  
email : [bps3524@bps.go.id](mailto:bps3524@bps.go.id), homepage: [lamongankab.bps.go.id](http://lamongankab.bps.go.id)

ISSN 2797-7013

