


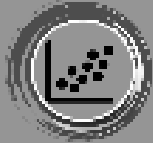


KECAMATAN TANAH PASIR

DALAM ANGKA **2019**



BADAN PUSAT STATISTIK
KABUPATEN ACEH UTARA



KECAMATAN TANAH PASIR

DALAM ANGKA 2019



**BADAN PUSAT STATISTIK
KABUPATEN ACEH UTARA**

**KECAMATAN TANAH PASIR
DALAM ANGKA 2019**

Nomor Katalog BPS : 1102001.1111150
Nomor ISSN : 2528-5416
Nomor Publikasi : 11110.1602
Ukuran : 14,8 x 21 cm
Jumlah Halaman : v + 73 Halaman

Naskah :

BPS Kabupaten Aceh Utara.

Design dan Gambar :

BPS Kabupaten Aceh Utara.

Dicetak Oleh :

BPS Kabupaten Aceh Utara.

Diterbitkan Oleh :

BPS Kabupaten Aceh Utara

Dilarang mengumumkan, mendistribusikan, mengomunikasikan,
dan/atau menggandakan sebagian atau seluruh isi buku ini untuk tujuan
komersil tanpa izin tertulis dari Badan Pusat Statistik.

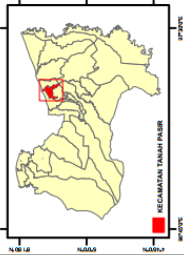
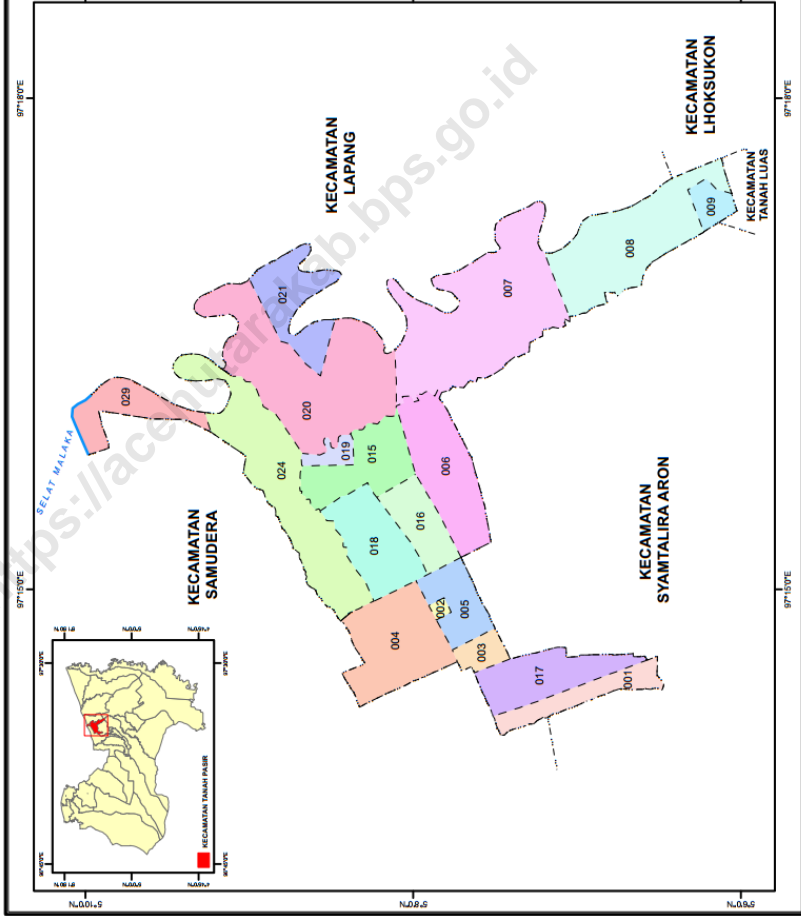
*Prohibited to announce, distribute, communicate, and/or copy part or all
this book for commercial purpose without permission from Statistic
Indonesia.*

**PETA INDEKS
KECAMATAN TANAH PASIR
KABUPATEN ACEH UTARA
PROVINSI ACEH**



- LEGENDA**
- BATAS ADMINISTRASI**
 - - - - - Batas Kecamatan
 - - - - - Batas Campong/Desa
 - - - - - Garis Pantai
- KODE DAN NAMA CAMPOONG/DESA**
- | | |
|-----|----------------------|
| 001 | Meunasah Aue |
| 002 | Koede Matang Panyang |
| 003 | Blang |
| 004 | Gampong Paende |
| 005 | Paloh |
| 006 | Meunasah Prey |
| 007 | Me Merbo |
| 008 | Ulee Tanch |
| 009 | Matang Ranau Lesah |
| 015 | Koutapang |
| 016 | Kumbang |
| 017 | Me Matang Panyang |
| 018 | Meunasah Cinggak |
| 019 | Koede Jret Matang |
| 020 | Touph Gapeah |
| 021 | Meunasah Cerek |
| 024 | Matang Janang |
| 029 | Kuala Keunutu Barat |

Sumber: Peta Indeks Wilayah BPS, 2013



<https://laccy.ac.id/b.bps.go.id>



**KEPALA BPS KABUPATEN ACEH UTARA
NURSAIDAH, SE
NIP. 196407031991032002**



KOORDINATOR STATISTIK KECAMATAN TANAH PASIR

KATA PENGANTAR

Publikasi Kecamatan Tanah Pasir Dalam Angka Tahun 2019 ini memberikan gambaran umum mengenai Kecamatan Tanah Pasir dan merupakan hasil pengumpulan data, yang bersumber dari Kepala Desa/Geuchik, Badan, Dinas, dan Kantor dalam jajaran Pemda Kabupaten Aceh Utara dan penyempurnaan oleh Badan Pusat Statistik (BPS) Kabupaten Aceh Utara.

Kami mengucapkan terima kasih kepada semua pihak yang telah membantu kegiatan pengumpulan data sehingga publikasi ini dapat diselesaikan. Kritik dan saran kami harapkan untuk menyempurnakan publikasi ini di tahun yang akan datang. Semoga publikasi ini bermanfaat bagi semua pihak.

Matang Panyang, September 2019

Koordinator Statistik Kecamatan

F I K R I, SE

NIP. 19880416 200801 1 001



**BADAN PUSAT STATISTIK
KABUPATEN ACEH UTARA**

**SAMBUTAN
KEPALA BPS KABUPATEN ACEH UTARA**

Publikasi Kecamatan Tanah Pasir Dalam Angka Tahun 2019 ini merupakan kelanjutan dari penerbitan yang sama pada tahun sebelumnya. Publikasi ini hasil karya Koordinator Statistik Kecamatan (KSK) Tanah Pasir, dalam rangka menyajikan data-data yang dibutuhkan untuk proses perencanaan dan evaluasi pembangunan di wilayah kecamatan ini.

Kepada semua pihak yang telah berpartisipasi dalam penyusunan publikasi ini kami ucapkan terima kasih dan diharapkan agar kerjasama yang baik ini dapat dilanjutkan pada masa yang akan datang, sehingga penerbitan publikasi ini akan semakin sempurna.

Semoga penyajian publikasi ini dapat bermanfaat untuk semua pihak.

Lhoksukon, September 2019

Kepala Badan Pusat Statistik
Kabupaten Aceh Utara

NURSAIDAH, SE
NIP. 19640703 199103 2 002

DAFTAR ISI

1	Kata Pengantar Koordinator Statistik Kecamatan	i
2	Kata Sambutan Kepala Badan Pusat Statistik Kabupaten Aceh Utara	ii
3	Daftar Isi	iii

Bab I Geografis

	Letak Geografis Kecamatan	3
1	Letak Geografis Desa	4
2	Letak Topografi Desa	5
3	Letak Desa Terhadap Hutan	6
4	Luas Desa dan Penggunaan Lahan	7

Bab II Pemerintahan

1	Nama Kemukiman, Desa dan Jumlah Dusun	10
2	Jumlah Aparat Desa	11
3	Jumlah Kepala Desa Menurut Tingkat Pendidikan	12
4	Jumlah Pegawai Negeri Sipil Daerah Kantor Kecamatan Menurut Pendidikan	13
5	Jumlah Pegawai Negeri Sipil Daerah Kantor Kecamatan Menurut Pangkat/Golongan	14
6	Jumlah Tenaga Dari Instansi Terkait Yang Bertugas Di Kecamatan Menurut Jenis Kelamin	15
7	Jarak Desa/Gampong dari Ibukota Kecamatan dan Ibukota Kabupaten	16
8	Jumlah Fasilitas Pemerintahan Desa	17
9	Nama-nama Camat yang Bertugas di Kecamatan	18

Bab III Penduduk

1	Perkembangan Jumlah Penduduk Menurut Desa	21
2	Jumlah Penduduk, Jumlah Rumah Tangga dan Rata-rata Penduduk per Rumah Tangga	22

3	Jumlah Penduduk Menurut Jenis Kelamin	23
4	Jumlah Penduduk Menurut Kelompok Umur	24
5	Jumlah Kelahiran dan Kematian Menurut Desa	25
6	Jumlah Penduduk Datang dan Pindah Menurut Desa	26
7	Jumlah Rumah Tangga Menurut Sumber Penghasilan Utama Kepala Rumah Tangga	27
8	Jumlah Rumah Tangga Pertanian Menurut Sub Sektor	28

Bab IV Sosial

1	Jumlah Sekolah Umum Menurut Tingkat Pendidikan	31
2	Jumlah Sekolah Agama Menurut Tingkat Pendidikan	32
3	Jumlah Guru dan Murid Sekolah Dasar (SD) dan Madrasah Ibtidaiyah (MI)	33
4	Jumlah Guru dan Murid Sekolah Lanjutan Tingkat Pertama (SLTP) dan Madrasah Tsanawiyah (MTs)	34
5	Jumlah Guru dan Murid Sekolah Menengah Umum (SMU) dan Madrasah Aliyah (MA)	35
6	Jumlah Tenaga Pengajar Menurut Jenis Sekolah	36
7	Jumlah <i>Dayah</i> /Pesantren dan Balai Pengajian Menurut Desa	37
8	Jumlah Santri <i>Dayah</i> /Pesantren Menurut Jenis Kelamin	38
9	Jumlah Ustadz dan Ustadzah <i>Dayah</i> /Pesantren	39
10	Jumlah Sarana Ibadah Menurut Desa	40
11	Jumlah Sarana Pelayanan Kesehatan Utama	41
12	Jumlah Sarana Pelayanan Kesehatan Menurut Desa	42
13	Jumlah Tenaga Kesehatan Menurut Puskesmas/Pustu	43
14	Jumlah Tenaga Kesehatan Menurut Fungsi dan Jenisnya	44
15	Jumlah Nikah, Talak, Cerai dan Rujuk yang Tercatat di KUA Kecamatan Menurut Bulan	45
16	Jumlah Rumah Tangga Menurut Alat Penerangan yang Digunakan	46
17	Jumlah Rumah Tangga Menurut Sumber Air Minum	47
18	Jumlah Bangunan Tempat Tinggal Menurut Jenis Dinding Terluas	48
19	Jumlah Sarana Olahraga Menurut Jenis Kegiatan	49
20	Perkembangan Tindak Kriminal Per Jenis Kasus di Wilayah Tugas Polsek Tanah Pasir	50

Bab V Pertanian

1	Luas Lahan Sawah Menurut Jenis Pengairan	55
2	Luas Tanam, Luas Panen, Produksi dan Produktivitas Tanaman Padi dan Palawija	56
3	Luas Tanam, Luas Panen, Produksi dan Produktivitas Tanaman Hortikultura	57
4	Komposisi Tanaman, Produksi dan Produktivitas Tanaman Perkebunan Rakyat	58
5	Populasi Ternak Besar, Kecil dan Unggas	59
6	Jumlah Fasilitas dan Sarana Pertanian	60

Bab VI Perekonomian

1	Jenis Jalan Utama Desa	63
2	Jumlah Pasar, Kios/Toko dan Kedai Makanan/Minuman	64
3	Jumlah Industri Kecil dan Rumah Tangga Menurut Jenis	65
4	Jumlah Kendaraan Angkutan Umum Menurut Jenis	66
5	Jumlah Lembaga Keuangan dan Koperasi Menurut Desa	67
6	Harga Eceran Beras Kampung dan Ikan di Ibukota Kecamatan Menurut Bulan	68
7	Harga Eceran Daging dan Telur di Ibukota Kecamatan Menurut Bulan	69
8	Harga Eceran Gula Pasir, Garam Dapur dan Tepung Terigu di Ibukota Kecamatan Menurut Bulan	70
9	Harga Eceran Minyak Goreng dan Minyak Tanah di Ibukota Kecamatan Menurut Bulan	71
10	Harga Komoditi Tanaman Bahan Makanan Menurut Bulan	72
11	Harga Komoditi Tanaman Perkebunan Menurut Bulan	73



Geografis



I. GEOGRAFI

Tanah Pasir merupakan salah satu kecamatan di Kabupaten Aceh Utara yang memiliki luas keseluruhan yaitu 20,38 Km² atau 2.038 Ha. Yang terdiri dari 444 Ha lahan sawah dan 1.594 Ha lahan bukan sawah. Rasio wilayah Kecamatan Tanah Pasir terhadap total luas Kabupaten Aceh Utara yaitu sebesar 0,62 persen. Secara astronomis Kecamatan Tanah Pasir terletak pada koordinat 5°13'00" LU dan 97°24'75" BT.

Secara astronomis Kecamatan Tanah Pasir memiliki batas-batas wilayah sebagai berikut : Sebelah Utara berbatasan dengan Selat Malaka. Sebelah Selatan berbatasan dengan Kecamatan Syamtalira Aron. Sebelah Barat berbatasan dengan Kecamatan Samudera. Sebelah Timur berbatasan dengan Kecamatan Lapang.

Menurut letak geografisnya, sebagian besar wilayah Kecamatan Tanah Pasir berada di daerah bukan pantai atau daratan yaitu 17 desa dan sebagian kecil berada di daerah pantai yaitu 1 desa. Seluruh desa di Kecamatan Tanah Pasir terletak di luar hutan, tidak ada desa yang terletak di dalam hutan maupun di tepi hutan.

Letak Geografis Kecamatan

Nama Kecamatan	:	TANAH PASIR
Ibukota Kecamatan	:	KEUDE MATANG PANYANG
Luas Kecamatan	:	20,38 KM ² / 2.038 Ha
Banyaknya Kemukiman	:	1
Jumlah Desa	:	18
Tinggi Tempat Dari Permukaan Laut	:	
Batas-batas Kecamatan :		
Sebelah Utara	:	SELAT MALAKA
Sebelah Selatan	:	KEC. SYAMTALIRA ARON
Sebelah Barat	:	KEC. SAMUDERA
Sebelah Timur	:	KEC. LAPANG

Tabel 1.1
Letak Geografis Desa

	Desa/ Gampong	Pantai	Bukan Pantai		
			Lembah	Lereng	Dataran
	(1)	(2)	(3)	(4)	(5)
1	Alue	-	-	-	√
2	Keude Matang Panyang	-	-	-	√
3	Blang	-	-	-	√
4	Pande	-	-	-	√
5	Paloh	-	-	-	√
6	Prie	-	-	-	√
7	Me Merbo	-	-	-	√
8	Ulee Tanoh	-	-	-	√
9	Matang Ranub Laseh	-	-	-	√
10	Keutapang	-	-	-	√
11	Kumbang	-	-	-	√
12	Me Matang Panyang	-	-	-	√
13	Cangguk	-	-	-	√
14	Keude Jrat Manyang	-	-	-	√
15	Teupin Gapeuh	-	-	-	√
16	Cibrek	-	-	-	√
17	Matang Janeng	-	-	-	√
18	Kuala Keureutoe Barat	√	-	-	-
	Jumlah	1	-	-	17

Sumber : Koordinator Statistik Kecamatan

Tabel 1.2
Letak Topografis Desa

Desa/ Gampong	Dataran	Berbukit
(1)	(2)	(3)
1 Alue	√	-
2 Keude Matang Panyang	√	-
3 Blang	√	-
4 Pande	√	-
5 Paloh	√	-
6 Prie	√	-
7 Me Merbo	√	-
8 Ulee Tanoh	√	-
9 Matang Ranub Laseh	√	-
10 Keutapang	√	-
11 Kumbang	√	-
12 Me Matang Panyang	√	-
13 Cangguek	√	-
14 Keude Jrat Manyang	√	-
15 Teupin Gapeuh	√	-
16 Cibrek	√	-
17 Matang Janeng	√	-
18 Kuala Keureutoe Barat	√	-
Jumlah	18	-

Sumber : Koordinator Statistik Kecamatan

Tabel 1.3
Letak Desa Terhadap Hutan

Desa/ Gampong	Didalam Hutan	Di Tepi Hutan	Diluar Hutan
(1)	(2)	(3)	(4)
1 Alue	-	-	√
2 Keude Matang Panyang	-	-	√
3 Blang	-	-	√
4 Pande	-	-	√
5 Paloh	-	-	√
6 Prie	-	-	√
7 Me Merbo	-	-	√
8 Ulee Tanoh	-	-	√
9 Matang Ranub Laseh	-	-	√
10 Keutapang	-	-	√
11 Kumbang	-	-	√
12 Me Matang Panyang	-	-	√
13 Cangguek	-	-	√
14 Keude Jrat Manyang	-	-	√
15 Teupin Gapeuh	-	-	√
16 Cibrek	-	-	√
17 Matang Janeng	-	-	√
18 Kuala Keureutoe Barat	-	-	√
Jumlah	-	-	18

Sumber : Koordinator Statistik Kecamatan

Tabel 1.4
Luas Desa dan Penggunaan Lahan

	Desa/ Gampong	Luas Desa (Ha)	Penggunaan Lahan		
			Lahan Sawah		Bukan Lahan Sawah
			Irigasi	Tadah Hujan	
(1)	(2)	(3)	(4)	(5)	
1	Alue	28	15	-	13
2	Keude Matang Panyang	38	-	-	38
3	Blang	100	31	-	69
4	Pande	172	31	-	141
5	Paloh	100	31	-	69
6	Prie	175	42	-	133
7	Me Merbo	240	-	63	177
8	Ulee Tanoh	185	-	45	140
9	Matang Ranub Laseh	75	-	28	47
10	Keutapang	75	28	-	47
11	Kumbang	50	22	-	28
12	Me Matang Panyang	75	33	-	42
13	Cangguek	85	28	-	57
14	Keude Jrat Manyang	50	-	-	50
15	Teupin Gapeuh	200	-	15	185
16	Cibrek	121	-	17	104
17	Matang Janeng	199	-	15	184
18	Kuala Keureutoe Barat	70	-	-	70
Jumlah		2,038	261	183	1,594

Sumber : Dinas Pertanian dan Pangan Kabupaten Aceh Utara



Pemerintahan



<https://acehuta.com/ps.go.id>

II. PEMERINTAHAN

Kecamatan Tanah Pasir saat ini dipimpin oleh Camat Drs. T. Nadirsyah yang baru bertugas pada tahun 2018. Sejak tahun 1945 sudah ada 30 orang Camat yang telah bertugas di Kecamatan Tanah Pasir. Camat Tanah Pasir yang pertama sekali adalah Tgk M Hasan yang bertugas pada tahun 1945.

Kecamatan Tanah Pasir memiliki Ibukota Keude Matang Panyang dan terdiri dari 18 desa dan 41 dusun yang tersebar di 1 kemukiman. Pemerintahan desa dipimpin oleh Kepala desa/gampong atau biasa disebut juga dengan Geuchik. Untuk mempermudah administrasi pemerintahan desa juga dibantu oleh aparat desa lainnya, yaitu: Sekretaris desa/gampong, Kepala Dusun, Kaur dan Tuha Peut yang merupakan sebuah jabatan untuk tingkat desa/gampong.

Jarak Kecamatan Tanah Pasir ke Ibukota Kabupaten adalah 19 Km. Selain pegawai di kantor camat, juga terdapat tenaga dari instansi terkait lain yang bertugas di Kecamatan Tanah Pasir, diantaranya yaitu : Pertanian, Peternakan, Keluarga Berencana, Puskesmas, KUA, Polsek, Koramil dan Badan Pusat Statistik (BPS).

Tabel 2.1
 Nama Kemukiman, Desa dan Jumlah Dusun
 2018

Kemukiman	Meliputi Desa	Jumlah Dusun
(1)	(2)	(3)
Jrat Manyang	Alue	2
	Keude Matang Panyang	2
	Blang	2
	Pande	3
	Paloh	3
	Prie	2
	Me Merbo	3
	Ulee Tanoh	3
	Matang Ranub Laseh	2
	Keutapang	2
	Kumbang	2
	Me Matang Panyang	2
	Cangguk	2
	Keude Jrat Manyang	2
	Teupin Gapeuh	2
	Cibreuk	3
	Matang Janeng	2
Kuala Keureutoe Barat	2	

Sumber : Kantor Camat

Tabel 2.2
Jumlah Aparat Desa
2018

	Desa/ Gampong	Kepala Desa/ Gampong	Sekretaris Desa/ Gampong	Kepala Dusun	Tuha Peut
	(1)	(2)	(3)	(4)	(5)
1	Alue	1	-	2	7
2	Keude Matang Panyang	1	1	2	7
3	Blang	1	-	2	7
4	Pande	1	-	3	7
5	Paloh	1	1	3	7
6	Prie	1	-	2	7
7	Me Merbo	1	-	3	7
8	Ulee Tanoh	1	1	3	7
9	Matang Ranub Laseh	1	1	2	7
10	Keutapang	1	-	2	7
11	Kumbang	1	-	2	7
12	Me Matang Panyang	1	-	2	7
13	Canguiek	1	1	2	7
14	Keude Jrat Manyang	1	1	2	7
15	Teupin Gapeuh	1	1	2	7
16	Cibrek	1	1	3	7
17	Matang Janeng	1	-	2	7
18	Kuala Keureutoe Barat	1	-	2	7
	Jumlah	18	8	41	126

Sumber : Kantor Camat

Tabel 2.3
Jumlah Kepala Desa Menurut Pendidikan
2018

Jenjang Pendidikan yang Ditamatkan	Jumlah
(1)	(2)
Tidak Tamat SD	-
SD	-
SMP	1
SMA	17
Diploma/Sarjana	-
Jumlah	18

Sumber : Koordinator Statistik Kecamatan

Tabel 2.4
 Jumlah Pegawai Negeri Sipil Daerah Kantor Kecamatan
 Menurut Pendidikan
 2018

Jenjang Pendidikan yang Ditamatkan	Jumlah
(1)	(2)
Tidak Tamat SD	-
SD	-
SMP	-
SMA	21
Diploma/Sarjana	6
Jumlah	27

Sumber : Badan Kepegawaian Daerah Kabupaten Aceh Utara

Tabel 2.5
 Jumlah Pegawai Negeri Sipil Daerah Kantor Kecamatan
 Menurut Pangkat/Golongan
 2018

Pangkat		Jumlah Pegawai
Golongan	Ruang	
IV	a	1
	b	1
	c	-
	d	-
III	a	2
	b	3
	c	1
	d	2
II	a	2
	b	9
	c	6
	d	-
I	a	-
	b	-
	c	-
	d	-
Jumlah		27

Sumber : Badan Kepegawaian Daerah Kabupaten Aceh Utara

Tabel 2.6
Jumlah Tenaga Dari Instansi Terkait yang
Bertugas di Kecamatan Menurut Jenis Kelamin
2018

	Instansi	Jenis Kelamin		Jumlah
		Laki-laki	Perempuan	
	(1)	(2)	(3)	(4)
1	Badan Pusat Statistik	1	-	1
2	Pertanian	1	-	1
3	<u>Keluarga Berencana :</u>			
	PNS	1	1	2
	Non PNS	1	-	1
4	<u>Puskesmas dan Pustu :</u>			
	PNS	5	58	63
	Honor	-	1	1
	Bakti Murni/Sukarela	15	40	55
5	<u>Kantor Urusan Agama (KUA) :</u>			
	PNS	4	1	5
	Honor	-	1	1
	Bakti	1	-	1
6	Polsek	13	-	13
7	Koramil	17	-	17
8	<u>Kantor Camat :</u>			
	Tenaga Kontrak	1	1	2
	Tenaga Bakti	5	11	16
	Jumlah	65	114	179

Sumber : Instansi Terkait

Tabel 2.7
 Jarak Desa/Gampong dari Ibukota Kecamatan dan
 Ibukota Kabupaten
 (Km)

	Desa/ Gampong	Jarak dari Desa ke	
		Ibukota Kecamatan	Ibukota Kabupaten
1	Alue	2,0	17,0
2	Keude Matang Panyang	0,0	19,0
3	Blang	1,0	18,0
4	Pande	0,4	18,5
5	Paloh	0,2	18,5
6	Prie	2,0	21,0
7	Me Merbo	3,0	22,0
8	Ulee Tanoh	4,0	23,0
9	Matang Ranub Laseh	4,5	23,5
10	Keutapang	1,5	20,5
11	Kumbang	1,0	20,0
12	Me Matang Panyang	1,5	20,5
13	Cangguk	1,0	20,0
14	Keude Jrat Manyang	2,0	21,0
15	Teupin Gapeuh	2,0	21,0
16	Cibrek	2,5	21,5
17	Matang Janeng	2,0	21,0
18	Kuala Keureutoe Barat	4,5	23,0

Sumber : Koordinator Statistik Kecamatan

Tabel 2.8
Jumlah Fasilitas Pemerintahan Desa
2018

Desa/ Gampong	Kantor Desa	Balai Desa
(1)	(2)	(3)
1 Alue	-	-
2 Keude Matang Panyang	-	-
3 Blang	1	-
4 Pande	1	-
5 Paloh	1	-
6 Prie	-	-
7 Me Merbo	-	-
8 Ulee Tanoh	1	-
9 Matang Ranub Laseh	-	-
10 Keutapang	1	-
11 Kumbang	1	-
12 Me Matang Panyang	1	-
13 Cangguek	1	-
14 Keude Jrat Manyang	-	-
15 Teupin Gapeuh	1	-
16 Cibrek	-	-
17 Matang Janeng	1	-
18 Kuala Keureutoe Barat	1	-
Jumlah	11	0

Sumber : Kantor Camat

Tabel 2.9
Nama-nama Camat yang Bertugas di Kecamatan

	Nama Camat	Periode Masa Tugas
	(1)	(2)
1	Tgk. M. Hasan	1945 - 1945
2	Tgk. Ibrahim Khadhi	1945 - 1945
3	Tgk. Ibrahim LPU	1945 - 1947
4	Tgk. Nyak Itam	1947 - 1948
5	Tgk. M Hasan	1948 - 1949
6	Abdullah	1949 - 1950
7	A. Majid	1950 - 1951
8	M. Sabil	1951 - 1953
9	Nyak Walad	1953 - 1955
10	M. Sabil	1955 - 1958
11	Tgk. M. Amin	1958 - 1962
12	Abdullah AR	1962 - 1964
13	Salman	1964 - 1967
14	H. Baharuddin	1967 - 1969
15	Ismail BS BA	1969 - 1972
16	M. Thaib Basyah BA	1972- 1976
17	Tgk. Zoelkifli J	1976 - 1979
18	Tgk. Kamruddin BA	1979 - 1982
19	Julian T Usaman	1982 - 1988
20	Syukri Saleh BA	1988 - 1992
21	Drs. Abdul Wahab A	1992 - 1998
22	M. Rasyidis BA	1998 - 2000
23	Drs. Ismed	2000 - 2001
24	Abubakar, S.Sos	2002 - 2005
25	Razali BA	2005 - 2008
26	Mukhtar, SE	2008 - 2009
27	Sofyan, SE	2009 - 2014
28	Fuad Mukhtar, S.Sos, M.S.M	2014 - 2015
29	Saifullah, S.Sos	2015 - 2018
30	T. Nadirsyah, S.Sos	2018 - Sekarang

Sumber : Koordinator Statistik Kecamatan



Penduduk



III. PENDUDUK

Jumlah penduduk Kecamatan Tanah Pasir pada tahun 2018 mengalami penambahan sebanyak 226 jiwa dari tahun sebelumnya, sehingga jumlah penduduknya pada saat ini menjadi 9.604 jiwa. Pada tahun 2018, jumlah penduduk laki-laki sebanyak 4.621 jiwa dan perempuan sebanyak 4.983 jiwa.

Dengan luas wilayah 20,38 KM² Kecamatan Tanah Pasir pada tahun 2018 memiliki 2.610 rumah tangga dan rata-rata penduduk per rumah tangga yaitu 4 orang, artinya dalam setiap rumah 1 rumah tangga rata-rata dihuni oleh 4 jiwa.

Penduduk Kecamatan Tanah Pasir pada tahun 2018 sebanyak 66,21 % berpenghasilan utama di bidang pertanian, 7,70 % di bidang perindustrian, 9,04 % di bidang perdagangan, 0,42 % di bidang transportasi, dan 16,63 % di bidang jasa dan lainnya. Di bidang pertanian sendiri sebesar 80,15 % di sub sektor tanaman pangan, 5,79 % di sub sektor perkebunan dan 14,06 % di sub sektor perikanan.

Tabel 3.1
Perkembangan Jumlah Penduduk Menurut Desa
2014 - 2018

Desa/ Gampong		2014	2015	2016	2017	2018
(1)		(2)	(3)	(4)	(5)	(6)
1	Alue	207	207	212	218	221
2	Keude Matang Panyang	131	136	139	143	146
3	Blang	598	608	620	634	651
4	Pande	974	997	1,020	1,048	1079
5	Paloh	1,029	1,028	1,047	1,072	1102
6	Prie	464	476	484	492	506
7	Me Merbo	492	506	521	538	546
8	Ulee Tanoh	764	781	797	815	835
9	Matang Ranub Laseh	181	183	190	198	204
10	Keutapang	534	543	551	561	576
11	Kumbang	409	414	421	429	439
12	Me Matang Panyang	622	634	644	656	670
13	Cangguek	465	475	483	491	502
14	Keude Jrat Manyang	103	105	108	112	115
15	Teupin Gapeuh	665	678	695	713	729
16	Cibrek	357	364	372	380	388
17	Matang Janeng	628	644	657	672	685
18	Kuala Keureutoe Barat	194	195	200	206	210
Jumlah		8,817	8,974	9,161	9,378	9,604

Sumber : Koordinator Statistik Kecamatan

Tabel 3.2
Jumlah Penduduk, Jumlah Rumah Tangga dan
Rata-rata Penduduk per Rumah Tangga
2018

	Desa/ Gampong	Jumlah Penduduk	Jumlah Rumah Tangga	Rata-rata Penduduk per Rumah Tangga
	(1)	(2)	(3)	(4)
1	Alue	221	69	3
2	Keude Matang Panyang	146	37	4
3	Blang	651	191	3
4	Pande	1,079	299	4
5	Paloh	1,102	317	3
6	Prie	506	137	4
7	Me Merbo	546	151	4
8	Ulee Tanoh	835	220	4
9	Matang Ranub Laseh	204	59	3
10	Keutapang	576	137	4
11	Kumbang	439	119	4
12	Me Matang Panyang	670	176	4
13	Cangguek	502	141	4
14	Keude Jrat Manyang	115	39	3
15	Teupin Gapeuh	729	187	4
16	Cibrek	388	91	4
17	Matang Janeng	685	180	4
18	Kuala Keureutoe Barat	210	60	4
	Jumlah	9,604	2,610	4

Sumber : Koordinator Statistik Kecamatan

Tabel 3.3
Jumlah Penduduk Menurut Jenis Kelamin
2018

	Desa/ Gampong	Laki-laki	Perempuan	Jumlah
	(1)	(2)	(3)	(4)
1	Alue	105	116	221
2	Keude Matang Panyang	66	80	146
3	Blang	299	352	651
4	Pande	523	556	1,079
5	Paloh	546	556	1,102
6	Prie	240	266	506
7	Me Merbo	265	281	546
8	Ulee Tanoh	443	392	835
9	Matang Ranub Laseh	98	106	204
10	Keutapang	283	293	576
11	Kumbang	214	225	439
12	Me Matang Panyang	327	343	670
13	Cangguek	228	274	502
14	Keude Jrat Manyang	55	60	115
15	Teupin Gapeuh	334	395	729
16	Cibrek	177	211	388
17	Matang Janeng	320	365	685
18	Kuala Keureutoe Barat	98	112	210
	Jumlah	4,621	4,983	9,604

Sumber : Koordinator Statistik Kecamatan

Tabel 3.4
Jumlah Penduduk Menurut Kelompok Umur
2018

Kelompok Umur	Jumlah Penduduk
(1)	(2)
0 - 4	996
5 - 9	1,056
10 - 14	984
15 - 19	931
20 - 24	872
25 - 29	784
30 - 34	738
35 - 39	668
40 - 44	583
45 - 49	515
50 - 54	449
55 - 59	342
60 - 64	268
65 - 69	180
70 - 74	121
75+	116
Jumlah	9,604

Sumber : Koordinator Statistik Kecamatan

Tabel 3.5
Jumlah Kelahiran dan Kematian Menurut Desa
2018

	Desa/ Gampong	Jumlah Kelahiran	Jumlah Kematian
	(1)	(2)	(3)
1	Alue	5	1
2	Keude Matang Panyang	3	1
3	Blang	15	1
4	Pande	29	2
5	Paloh	29	3
6	Prie	11	0
7	Me Merbo	13	3
8	Ulee Tanoh	18	1
9	Matang Ranub Laseh	4	0
10	Keutapang	12	0
11	Kumbang	8	2
12	Me Matang Panyang	12	0
13	Cangguek	11	0
14	Keude Jrat Manyang	3	0
15	Teupin Gapeuh	15	1
16	Cibrek	8	0
17	Matang Janeng	14	2
18	Kuala Keureutoe Barat	5	0
	Jumlah	215	17

Sumber : Koordinator Statistik Kecamatan

Tabel 3.6
Jumlah Penduduk Datang dan Pindah Menurut Desa
2018

Desa/ Gampong	Jumlah Penduduk Datang	Jumlah Penduduk Pindah
(1)	(2)	(3)
1 Alue	0	1
2 Keude Matang Panyang	5	4
3 Blang	4	1
4 Pande	6	2
5 Paloh	8	4
6 Prie	3	0
7 Me Merbo	1	3
8 Ulee Tanoh	3	0
9 Matang Ranub Laseh	3	1
10 Keutapang	3	0
11 Kumbang	4	0
12 Me Matang Panyang	3	1
13 Cangguek	0	0
14 Keude Jrat Manyang	0	0
15 Teupin Gapeuh	2	0
16 Cibrek	1	1
17 Matang Janeng	3	2
18 Kuala Keureutoe Barat	0	1
Jumlah	49	21

Sumber : Koordinator Statistik Kecamatan

Tabel 3.7
Jumlah Rumah Tangga Menurut Sumber Penghasilan
Utama Kepala Rumah Tangga
2018

	Desa/ Gampong	Per tanian	Per industri an	Per dagang an	Trans portasi	Jasa dan Lainnya
	(1)	(2)	(3)	(4)	(5)	(6)
1	Alue	48	2	9	-	10
2	Keude Matang Panyang	6	-	23	-	8
3	Blang	156	8	13	2	12
4	Pande	148	69	17	1	64
5	Paloh	172	38	18	-	89
6	Prie	115	1	12	-	9
7	Me Merbo	137	-	3	-	11
8	Ulee Tanah	169	4	21	4	22
9	Matang Ranub Laseh	51	-	3	1	4
10	Keutapang	102	8	18	-	9
11	Kumbang	93	1	12	-	13
12	Me Matang Panyang	114	19	31	-	12
13	Cangguk	92	6	14	-	29
14	Keude Jrat Manyang	17	5	5	-	12
15	Teupin Gapeuh	114	12	12	1	48
16	Cibrek	63	11	6	-	11
17	Matang Janeng	86	16	8	1	69
18	Kuala Keureutoe Barat	45	1	11	1	2
Jumlah		1,728	201	236	11	434

Sumber : Koordinator Statistik Kecamatan

Tabel 3.8
Jumlah Rumah Tangga Pertanian Menurut Sub Sektor
2018

	Desa/ Gampong	Tanaman Pangan	Per kebun an	Perikanan	Kehutanan
	(1)	(2)	(3)	(4)	(5)
1	Alue	46	2	-	-
2	Keude Matang Panyang	5	-	1	-
3	Blang	147	9	-	-
4	Pande	97	12	39	-
5	Paloh	166	2	4	-
6	Prie	94	4	17	-
7	Me Merbo	120	8	9	-
8	Ulee Tanoh	152	16	1	-
9	Matang Ranub Laseh	38	13	-	-
10	Keutapang	79	7	16	-
11	Kumbang	84	2	7	-
12	Me Matang Panyang	107	4	3	-
13	Cangguek	58	14	20	-
14	Keude Jrat Manyang	13	-	4	-
15	Teupin Gapeuh	95	3	16	-
16	Cibreuk	39	-	24	-
17	Matang Janeng	43	2	41	-
18	Kuala Keureutoe Barat	2	2	41	-
	Jumlah	1,385	100	243	0

Sumber : Koordinator Statistik Kecamatan



Sosial



IV. SOSIAL

Peningkatan kualitas pendidikan yang pada akhirnya akan meningkatkan kualitas SDM yang tangguh serta dapat bersaing di era globalisasi hendaknya lebih difokuskan pada pemberian kesempatan kepada penduduk usia sekolah untuk mengecap pendidikan. Berdasarkan pendidikan formal, pendidikan dibagi atas 4 jenjang, yaitu SD/MI, SMP/MTs dan SMA/MA dan Perguruan tinggi. Selain sarana pendidikan formal yang berupa sekolah umum, juga terdapat sarana pendidikan yang berupa pesantren/dayah dan balai pengajian.

Kecamatan Tanah Pasir memiliki 6 unit SD, 1 unit SMP, dan 1 unit SMA. Selain sarana pendidikan formal yang berupa sekolah umum, juga terdapat sarana pendidikan yang berupa pesantren/dayah dan balai pengajian. Di Kecamatan Tanah Pasir terdapat 5 unit pesantren/dayah dan 31 unit balai pengajian.

Sarana dan tenaga kesehatan sangat berpengaruh dalam kelancaran proses peningkatan kesehatan di Kecamatan Tanah Pasir. Jumlah tenaga kesehatan pada tahun 2018 yaitu, dokter umum sebanyak 2 orang, dokter gigi sebanyak 1 orang, bidan sebanyak 68 orang, perawat sebanyak 38 orang, farmasi sebanyak 1 orang, kesehatan masyarakat sebanyak 5 orang, SKM sanitarian sebanyak 1 orang, ahli gizi sebanyak 2 orang dan non kesehatan sebanyak 6 orang.

Pada tahun 2018 sebanyak 13 kasus tindak kriminal terjadi di Kecamatan Tanah Pasir. Hal ini berarti mengalami peningkatan jika dibandingkan dengan tahun sebelumnya yaitu tahun 2017 yang terjadi sebanyak 10 kasus tindak kriminal.

Tabel 4.1
Jumlah Sekolah Umum Menurut Tingkat Pendidikan
2018

	Desa/ Gampong	SD	SMP	SMA	SMK	Per guruan Tinggi
	(1)	(2)	(3)	(4)	(5)	(6)
1	Alue	-	-	-	-	-
2	Keude Matang Panyang	1	-	-	-	-
3	Blang	1	-	-	-	-
4	Pande	1	-	-	-	-
5	Paloh	-	-	-	-	-
6	Prie	-	-	-	-	-
7	Me Merbo	-	-	-	-	-
8	Ulee Tanoh	1	-	-	-	1
9	Matang Ranub Laseh	-	-	-	-	-
10	Keutapang	-	-	1	-	-
11	Kumbang	-	-	-	-	-
12	Me Matang Panyang	-	-	-	-	-
13	Cangguk	1	1	-	-	-
14	Keude Jrat Manyang	-	-	-	-	-
15	Teupin Gapeuh	1	-	-	-	-
16	Cibrek	-	-	-	-	-
17	Matang Janeng	-	-	-	-	-
18	Kuala Keureutoe Barat	-	-	-	-	-
	Jumlah	6	1	1	-	1

Sumber : Dinas Pendidikan dan Kebudayaan Kabupaten Aceh Utara

Tabel 4.2
Jumlah Sekolah Agama Menurut Tingkat Pendidikan*)
2018

Desa/ Gampong	MI	MTs	MA
(1)	(2)	(3)	(4)
1 Alue	-	-	-
2 Keude Matang Panyang	-	-	-
3 Blang	-	-	-
4 Pande	-	-	-
5 Paloh	-	-	-
6 Prie	-	-	-
7 Me Merbo	-	-	-
8 Ulee Tanoh	-	-	-
9 Matang Ranub Laseh	-	-	-
10 Keutapang	-	-	-
11 Kumbang	-	-	-
12 Me Matang Panyang	-	-	-
13 Cangguk	-	-	-
14 Keude Jrat Manyang	-	-	-
15 Teupin Gapeuh	-	-	-
16 Cibrek	-	-	-
17 Matang Janeng	-	-	-
18 Kuala Keureutoe Barat	-	-	-
Jumlah	-	-	-

Sumber :

*) Nihil

Tabel 4.3
 Jumlah Guru dan Murid Sekolah Dasar (SD)
 dan Madrasah Ibtidaiyah (MI)
 2018

Nama Sekolah	Jumlah Guru	Jumlah Murid
(1)	(2)	(3)
1 SD N 1 TANAH PASIR	20	193
2 SD N 2 TANAH PASIR	21	225
3 SD N 3 TANAH PASIR	16	106
4 SD N 4 TANAH PASIR	22	306
5 SD N 5 TANAH PASIR	16	174
6 SD N 6 TANAH PASIR	16	159
Jumlah	111	1,163

Sumber : Dapodikdasmen

Tabel 4.4
 Jumlah Guru dan Murid Sekolah Menengah Pertama (SMP)
 dan Madrasah Tsanawiyah (MTs)
 2018

Nama Sekolah	Jumlah Guru	Jumlah Murid
(1)	(2)	(3)
1 SMP N 1 TANAH PASIR	33	356
Jumlah	33	356

Sumber : Dapodikdasmen

Tabel 4.5
 Jumlah Guru dan Murid Sekolah Menengah Atas (SMA)
 dan Madrasah Aliyah (MA)
 2018

Nama Sekolah	Jumlah Guru	Jumlah Murid
(1)	(2)	(3)
1 SMA N 1 TANAH PASIR	28	270
Jumlah	28	270

Sumber : Dapodikdasmen

Tabel 4.6
Jumlah Tenaga Pengajar Menurut Jenis Sekolah
2018

Jenis Sekolah		Jumlah Guru
(1)		(2)
1	SD Negeri	111
2	SD Swasta	-
3	SMP Negeri	33
4	SMP Swasta	-
5	SMA Negeri	28
6	SMA Swasta	-
7	MI Negeri	-
8	MTs Negeri	-
9	MA Negeri	-
10	MI Swasta	-
11	MTs Swasta	-
12	MA Swasta	-

Sumber : Dapodikdasmen

Tabel 4.7
Jumlah *Dayah*/Pesantren dan Balai Pengajian Menurut Desa
2018

Desa/ Gampong	<i>Dayah</i> / Pesantren	Balai Pengajian
(1)	(2)	(3)
1 Alue	-	2
2 Keude Matang Panyang	-	-
3 Blang	1	2
4 Pande	1	3
5 Paloh	-	3
6 Prie	-	2
7 Me Merbo	1	-
8 Ulee Tanoh	1	1
9 Matang Ranub Laseh	-	1
10 Keutapang	1	4
11 Kumbang	-	1
12 Me Matang Panyang	-	2
13 Cangguek	-	1
14 Keude Jrat Manyang	-	-
15 Teupin Gapeuh	-	4
16 Cibrek	-	1
17 Matang Janeng	-	1
18 Kuala Keureutoe Barat	-	3
Jumlah	5	31

Sumber : Kantor Camat dan Kantor Kementrian Agama Kab. Aceh Utara

Tabel 4.8
 Jumlah Santri *Dayah*/Pesantren Menurut Jenis Kelamin
 2018

	Nama <i>Dayah</i> / Pesantren	Santri		Jumlah
		Laki-laki	Perempuan	
	(1)	(2)	(3)	(4)
1	DARUL IRSYAD	239	351	590
2	DARUSSA'ADAH	148	158	306
3	NURUL MUTTA'ALIMIN	74	97	171
4	BUSTANUL ARIFIN	58	51	109
5	MUDI AL HASANI	50	64	114
	Jumlah	569	721	1,290

Sumber : Kantor Camat

Tabel 4.9
Jumlah Ustadz dan Ustadzah *Dayah*/Pesantren
2018

	Nama <i>Dayah</i> / Pesantren	Ustadz	Ustadzah	Jumlah
	(1)	(2)	(3)	(4)
1	DARUL IRSYAD	5	6	11
2	DARUSSA'ADAH	8	8	16
3	NURUL MUTTA'ALIMIN	5	5	10
4	BUSTANUL ARIFIN	4	5	9
5	MUDI AL HASANI	3	3	6
	Jumlah	25	27	52

Sumber : Kantor Camat

Tabel 4.10
Jumlah Sarana Ibadah Menurut Desa
2018

	Desa/ Gampong	Masjid Meunasah Mushalla			Tempat Ibadah Agama Lain
		(1)	(2)	(3)	(4)
1	Alue	-	1	-	-
2	Keude Matang Panyang	-	1	-	-
3	Blang	-	1	-	-
4	Pande	-	1	-	-
5	Paloh	1	1	-	-
6	Prie	-	1	-	-
7	Me Merbo	-	1	-	-
8	Ulee Tanoh	1	1	-	-
9	Matang Ranub Laseh	-	1	-	-
10	Keutapang	1	1	-	-
11	Kumbang	-	1	-	-
12	Me Matang Panyang	-	1	-	-
13	Cangguek	-	1	-	-
14	Keude Jrat Manyang	-	1	-	-
15	Teupin Gapeuh	1	1	-	-
16	Cibreuk	-	1	-	-
17	Matang Janeng	-	1	-	-
18	Kuala Keureutoe Barat	-	1	-	-
Jumlah		4	18	-	-

Sumber : Koordinator Statistik Kecamatan

Tabel 4.11
Jumlah Sarana Pelayanan Kesehatan Utama
2018

Sarana Kesehatan	Jumlah
(1)	(2)
1 Rumah Sakit	-
2 Rumah Sakit Bersalin	-
3 Poliklinik/Balai Pengobatan	-
4 Puskesmas	1
5 Puskesmas Pembantu	2
6 Praktek Dokter	-
7 Praktek Bidan	2
8 Posyandu	18
9 Polindes	3
10 Poskesdes	1
11 Apotik	-
12 Toko Obat/Pelayanan Kesehatan	5

Sumber : Puskesmas

Tabel 4.12
Jumlah Sarana Pelayanan Kesehatan Menurut Desa
2018

	Desa/ Gampong	Puskes mas	Pustu	Posyan du	Polin des / Poskesdes
	(1)	(2)	(3)	(4)	(5)
1	Alue	-	-	1	1 *)
2	Keude Matang Panyang	1	-	1	-
3	Blang	-	-	1	-
4	Pande	-	-	1	-
5	Paloh	-	-	1	-
6	Prie	-	-	1	-
7	Me Merbo	-	-	1	-
8	Ulee Tanoh	-	1	1	-
9	Matang Ranub Laseh	-	-	1	1
10	Keutapang	-	-	1	1
11	Kumbang	-	-	1	-
12	Me Matang Panyang	-	-	1	-
13	Cangguk	-	-	1	-
14	Keude Jrat Manyang	-	-	1	-
15	Teupin Gapeuh	-	1	1	-
16	Cibrek	-	-	1	-
17	Matang Janeng	-	-	1	-
18	Kuala Keureutoe Barat	-	-	1	1
Jumlah		1	2	18	4

Sumber : Puskesmas

*) Poskesdes

Tabel 4.13
Jumlah Tenaga Kesehatan Menurut Puskesmas/Pustu
2018

	Puskesmas/ Pustu	Dokter	Bidan	Perawat/ Mantri
	(1)	(2)	(3)	(4)
1	Puskesmas Keude Matang Panyang	3	64	36
2	Pustu Ulee Tanoh	-	1	1
3	Pustu Teupin Gapeuh	-	3	1
	Jumlah	3	68	38

Sumber : Puskesmas

Tabel 4.14
Jumlah Tenaga Kesehatan Menurut Fungsi dan Jenisnya
2018

	Tenaga Kesehatan	Jenis Kelamin		Jumlah
		Laki-laki	Perempuan	
	(1)	(2)	(3)	(4)
1	Dokter Umum	1	1	2
2	Dokter Gigi	-	1	1
3	Bidan	-	68	68
4	Perawat	20	18	38
5	Perawat Gigi	-	-	-
6	Farmasi	-	1	1
7	Apoteker	-	-	-
8	Kesehatan Masyarakat	1	4	5
9	SKM Sanitarian	-	1	1
10	Ahli Gizi	-	1	1
11	Tenaga Keterampilan Fisik	-	-	-
12	Tenaga Keteknisian Medis	-	-	-
13	Non Kesehatan	3	3	6

Sumber : Puskesmas

Tabel 4.15
 Jumlah Nikah, Talak, Cerai dan Rujuk yang Tercatat
 di Kantor Urusan Agama (KUA) Kecamatan Menurut Bulan
 2018

Bulan	Nikah	Talak	Cerai	Rujuk
(1)	(2)	(3)	(4)	(5)
Januari	3	-	-	-
Februari	12	-	-	-
Maret	9	-	-	-
April	5	-	-	-
Mei	7	-	-	-
Juni	5	-	-	-
Juli	7	-	-	-
Agustus	7	-	-	-
September	12	-	-	-
Oktober	14	-	-	-
Nopember	5	-	-	-
Desember	2	-	-	-
Jumlah	88	-	-	-

Sumber : Kantor Urusan Agama (KUA) Kecamatan

Tabel 4.16
Jumlah Rumah Tangga Menurut Alat Penerangan yang
Digunakan
2018

Desa/ Gampong	Listrik	Bukan Listrik
(1)	(2)	(3)
1 Alue	69	-
2 Keude Matang Panyang	37	-
3 Blang	191	-
4 Pande	299	-
5 Paloh	317	-
6 Prie	137	-
7 Me Merbo	151	-
8 Ulee Tanoh	220	-
9 Matang Ranub Laseh	59	-
10 Keutapang	137	-
11 Kumbang	119	-
12 Me Matang Panyang	176	-
13 Cangguek	141	-
14 Keude Jrat Manyang	39	-
15 Teupin Gapeuh	187	-
16 Cibrek	91	-
17 Matang Janeng	180	-
18 Kuala Keureutoe Barat	60	-
Jumlah	2,610	0

Sumber : Koordinator Statistik Kecamatan

Tabel 4.17
Jumlah Rumah Tangga Menurut Sumber Air Minum
2018

	Desa/ Gampong	Air Isi Ulang	PAM/ Leding	Sumur Bor/ Pompa	Sumur	Sungai
	(1)	(2)	(3)	(4)	(5)	(6)
1	Alue	-	63	-	6	-
2	Keude Matang Panyang	26	11	-	-	-
3	Blang	-	105	-	86	-
4	Pande	-	168	-	131	-
5	Paloh	-	174	-	143	-
6	Prie	-	76	-	61	-
7	Me Merbo	-	-	-	44	107
8	Ulee Tanoh	99	-	98	23	-
9	Matang Ranub Laseh	26	26	-	7	-
10	Keutapang	-	96	-	41	-
11	Kumbang	-	66	-	53	-
12	Me Matang Panyang	-	98	-	78	-
13	Canggung	-	79	-	62	-
14	Keude Jrat Manyang	-	21	-	18	-
15	Teupin Gapeuh	-	104	-	83	-
16	Cibrek	-	51	-	40	-
17	Matang Janeng	-	126	-	54	-
18	Kuala Keureutoe Barat	-	31	-	29	-
	Jumlah	151	1,295	98	959	107

Sumber : Koordinator Statistik Kecamatan Pasir

Tabel 4.18
 Jumlah Bangunan Tempat Tinggal Menurut Jenis Dinding Terluas
 2018

	Desa/ Gampong	Permanen	Semi Permanen	Kayu/ Bambu	Jumlah
	(1)	(2)	(3)	(4)	(5)
1	Alue	17	11	41	69
2	Keude Matang Panyang	34	3	-	37
3	Blang	46	51	94	191
4	Pande	43	44	212	299
5	Paloh	42	41	234	317
6	Prie	18	15	104	137
7	Me Merbo	17	28	106	151
8	Ulee Tanoh	39	38	143	220
9	Matang Ranub Laseh	10	13	36	59
10	Keutapang	33	11	93	137
11	Kumbang	28	11	80	119
12	Me Matang Panyang	23	17	136	176
13	Cangguek	18	33	90	141
14	Keude Jrat Manyang	11	4	24	39
15	Teupin Gapeuh	30	45	112	187
16	Cibrek	16	14	61	91
17	Matang Janeng	49	16	115	180
18	Kuala Keureutoe Barat	57	-	3	60
	Jumlah	531	395	1,684	2,610

Sumber : Koordinator Statistik Kecamatan

Tabel 4.19
Jumlah Sarana Olahraga Menurut Jenis Kegiatan
2018

Desa/ Gampong		Sepak Bola	Bola Voli	Bulu Tangkis	Sepak Takraw
(1)		(2)	(3)	(4)	(5)
1	Alue	-	1	-	-
2	Keude Matang Panyang	-	-	-	-
3	Blang	1	-	-	-
4	Pande	1	1	-	-
5	Paloh	1	-	-	-
6	Prie	1	-	-	-
7	Me Merbo	-	1	-	-
8	Ulee Tanoh	-	1	-	-
9	Matang Ranub Laseh	-	-	1	-
10	Keutapang	-	-	-	-
11	Kumbang	-	1	1	-
12	Me Matang Panyang	-	1	-	-
13	Cangguek	-	-	-	-
14	Keude Jrat Manyang	-	-	-	-
15	Teupin Gapeuh	1	1	-	-
16	Cibrek	1	-	-	-
17	Matang Janeng	1	1	-	-
18	Kuala Keureutoe Barat	1	-	-	-
Jumlah		8	8	2	-

Sumber : Koordinator Statistik Kecamatan

Tabel 4.20
Perkembangan Tindak Kriminalitas Per Jenis Kasus
di Wilayah Tugas Polsek Tanah Pasir
2014-2018

Tindak Kriminalitas	2014	2015	2016	2017	2018
(1)	(2)	(3)	(4)	(5)	(6)
1 Pembakaran	-	-	-	-	-
2 Kebakaran	-	-	-	-	-
3 Memberi Suap	-	-	-	-	-
4 Pemalsuan Uang	-	-	-	-	-
5 Pemalsuan Surat	-	-	-	-	-
6 Pemerkosaan	-	-	-	-	-
7 Perzinahan/Khalwat	-	-	-	-	-
8 Perbuatan Cabul	-	-	-	-	-
9 Perjudian/Maisir	-	-	-	-	-
10 Penculikan	-	-	-	-	-
11 Penghinaan	1	1	-	-	-
12 Pembunuhan	-	-	-	-	-
Jumlah	1	1	-	-	-

Sumber : Polsek Tanah Pasir

Lanjutan Tabel 4.20

	Tindak Kriminalitas	2014	2015	2016	2017	2018
	(1)	(2)	(3)	(4)	(5)	(6)
13	Penganiayaan	2	2	4	3	7
14	Pencurian	-	-	3	4	2
15	Pemerasan/Pengancaman	-	1	-	-	-
16	Penggelapan	-	-	-	1	-
17	Penipuan/Curang	-	1	-	-	-
18	Pengerusakan	-	-	1	-	1
19	Penyuapan	-	-	-	-	-
20	Penadahan	-	-	-	-	-
21	Illegal Logging	-	-	-	-	-
22	Perampasan Tanah/Agraria	-	-	-	-	-
23	Korupsi	-	-	-	-	-
24	Narkotika	-	-	-	-	-
	Jumlah	2	4	8	8	10

Sumber : Polek Tanah Pasir

Lanjutan Tabel 4.20

	Tindak Kriminalitas	2014	2015	2016	2017	2018
	(1)	(2)	(3)	(4)	(5)	(6)
25	Curanmor	1	1	-	-	-
26	Pengeroyokan	1	1	-	-	-
27	Pencemaran Nama Baik/Perbuatan Tidak Menyenangkan	1	-	-	1	1
28	Melarikan Wanita/Anak	-	-	-	-	-
29	KDRT	-	2	-	1	2
30	Temu Mayat/Pembunuhan	-	-	-	-	-
31	Unjuk Rasa/UNRAS	-	-	-	-	-
32	CURAS	-	1	-	-	-
33	Lainnya	-	-	-	-	-
	Jumlah	6	10	8	10	13

Sumber : Polsek Tanah Pasir



Pertanian



<https://acehuta.com>

V. PERTANIAN

Dari 444 Ha lahan sawah di Kecamatan Tanah Pasir, 279 Ha merupakan lahan sawah dengan pengairan irigasi dan 165 Ha merupakan lahan sawah dengan pengairan tadah hujan dan tidak ada lahan sawah dengan pengairan rawa pasang surut maupun rawa lebak.

Pada tahun 2018, produksi untuk tanaman padi dan palawija yang tertinggi adalah padi sebanyak 5.236,36 Ton. Sementara dari segi produktivitas adalah sebanyak 48,04 Kw/Ha. Dan yang terendah adalah ubi jalar sebanyak 6,02 Ton dengan produktivitas sebanyak 60,19 Kw/Ha.

Untuk tanaman hortikultura. Pada tahun 2018, produksi tertinggi adalah ketimun, yaitu sebanyak 505,00 Ton dan produksi terendah adalah bayam, yaitu sebanyak 15,00 Ton.

Tabel 5.1
Luas Lahan Sawah Menurut Jenis Pengairan
2018

Jenis Pengairan	Luas Lahan (Ha)
(1)	(2)
1 Irigasi	279
2 Tadah Hujan	165
3 Rawa Pasang Surut	-
4 Rawa Lebak	-
Jumlah	444

Sumber : Dinas Pertanian dan Pangan Kabupaten Aceh Utara

Tabel 5.2
Luas Tanam, Luas Panen, Produksi dan Produktivitas
Tanaman Padi dan Palawija
2018

Jenis Tanaman	Luas Tanam (Ha)	Luas Panen (Ha)	Produksi (Ton)	Produk- tivitas (Kw/Ha)
(1)	(2)	(3)	(4)	(5)
1 Padi	1,245.00	1,090.00	5,236.36	48.04
2 Jagung	-	-	-	-
3 Kedelai	-	-	-	-
4 Kacang Tanah	-	-	-	-
5 Kacang Hijau	-	-	-	-
6 Ubi Kayu	2.00	3.00	64.83	216.11
7 Ubi Jalar	1.00	1.00	6.02	60.19

Sumber : Dinas Pertanian dan Pangan Kabupaten Aceh Utara

Tabel 5.3
Luas Tanam, Luas Panen, Produksi dan Produktivitas
Tanaman Hortikultura
2018

Jenis Tanaman	Luas Tanam (Ha)	Luas Panen (Ha)	Produksi (Kw)	Produk- tivitas (Kw/Ha)
(1)	(2)	(3)	(4)	(5)
1 Cabai	3	3	216	106.00
2 Kacang Panjang	5	3	351	117.00
3 Tomat	2	0	0	0.00
4 Terong	0	0	0	48.83
5 Ketimun	2	2	505	252.50
6 Bayam	1	1	15	15.00
7 Semangka	4	4	440	110.00
8 Kangkung	-	-	-	-
9 Cabai Rawit	-	-	-	-

Sumber : Dinas Pertanian dan Pangan Kabupaten Aceh Utara

Tabel 5.4
Komposisi Tanaman, Produksi dan Produktivitas
Tanaman Perkebunan Rakyat
2018

	Jenis Tanaman	Komposisi Tanaman Tahunan (Ha)				Produksi (Ton)
		TBM	TM	TR	Total	
	(1)	(2)	(3)	(4)		(5)
1	Karet	-	-	-	-	-
2	Kelapa Sawit	-	-	-	-	-
3	Kelapa	6	475	43	524	333.00
4	Kelapa Hibrida	-	-	-	-	-
5	Kopi	-	-	-	-	-
6	Cengkeh	-	-	-	-	-
7	Pala	-	-	-	-	-
8	Pinang	-	-	-	-	-
9	Kapuk/Randu	-	-	-	-	-
10	Kakao	-	45	25	70	25.00
11	Kemiri	-	-	-	-	-
12	Lada	-	-	-	-	-
13	Sagu	-	-	-	-	-
14	Aren	-	-	-	-	-
15	Nilam	-	-	-	-	-
16	Tebu	6	2	-	8	1.50
17	Tembakau	-	-	-	-	-

Sumber : Dinas Perkebunan, Peternakan dan Kesehatan Hewan Kab. Aceh Utara

Tabel 5.5
Populasi dan Pemotongan Ternak Besar,
Kecil dan Unggas
2018

Jenis Ternak	Populasi (Ekor)	Pemotongan (Ekor)
(1)	(2)	(3)
1 Sapi	1,495	74
2 Kerbau	30	0
3 Kambing	1,930	290
4 Domba	448	138
5 Ayam Buras	18,412	2,300
6 Ayam Pedaging	38,458	3,400
7 Ayam Petelur	2,809	700
8 Itik	9,355	400
9 Itik Manila	1,462	80

Sumber : Dinas Perkebunan, Peternakan dan Kesehatan Hewan Kab. Aceh Utara

Tabel 5.6
Jumlah Fasilitas dan Sarana Pertanian
2018

Fasilitas dan Sarana	Jumlah
(1)	(2)
1 Kilang Padi	6
2 Pasar Hewan	-
3 Traktor Roda 2	18
4 Traktor Roda 4	2
5 Mesin Perontok Padi	35
6 Mesin Pompa Air	9
7 Rumah Potong Hewan (RPH)	-
8 Tempat Pelelangan Ikan (TPI)	1*)
9 Tempat Pendaratan Ikan	1*)
10 Perahu Tanpa Motor	64
11 Perahu Motor Tempel	13
12 Kapal Motor	131

Sumber : Koordinator Statistik Kecamatan dan Instansi Terkait

*) Sederhana/Tradisional



Perekonomian



<https://acehutarbi.go.id>

VI. PEREKONOMIAN

Kondisi jalan di wilayah Kecamatan Tanah Pasir pada tahun 2018, sebanyak 11 desa jenis jalan utamanya adalah aspal, 3 desa jalan utama desanya adalah rabat beton dan 4 desa jalan utama desanya adalah diperkeras.

Jumlah industri kecil dan rumah tangga menurut jenis pada tahun 2018 di Kecamatan Tanah Pasir adalah sebagai berikut : industri makanan minuman 7 unit, industri barang dari logam 135 unit, industri anyaman 60 unit, dan industri kerajinan 11 unit dan 68 unit industri lainnya.

Tabel 6.1
 Jenis Jalan Utama Desa
 2018

	Desa/ Gampong	Jenis Jalan Utama		
		Aspal	Rabat Beton	Diperkeras/Tanah
	(1)	(2)	(3)	(4)
1	Alue	√	-	-
2	Keude Matang Panyang	√	-	-
3	Blang	√	-	-
4	Pande	√	-	-
5	Paloh	√	-	-
6	Prie	-	-	√
7	Me Merbo	√	-	-
8	Ulee Tanoh	√	-	-
9	Matang Ranub Laseh	-	√	-
10	Keutapang	√	-	-
11	Kumbang	-	-	√
12	Me Matang Panyang	√	-	-
13	Cangguek	-	-	√
14	Keude Jrat Manyang	-	√	-
15	Teupin Gapeuh	√	-	-
16	Cibrek	-	-	√
17	Matang Janeng	√	-	-
18	Kuala Keureutoe Barat	-	√	-

Sumber : Koordinator Statistik Kecamatan

Tabel 6.2
Jumlah Pasar, Kios/Toko dan Kedai Makanan/Minuman
2018

	Desa/ Gampong	Pasar Dgn Bangunan		Kios/ Toko	Kedai Makan Minum
		Permanen	Tidak Permanen		
	(1)	(2)	(3)	(4)	(5)
1	Alue	-	-	6	1
2	Keude Matang Panyang	1	-	83	11
3	Blang	-	-	5	2
4	Pande	-	-	8	3
5	Paloh	-	-	20	3
6	Prie	-	-	4	2
7	Me Merbo	-	-	6	1
8	Ulee Tanah	-	-	16	4
9	Matang Ranub Laseh	-	-	3	2
10	Keutapang	-	-	9	7
11	Kumbang	-	-	3	2
12	Me Matang Panyang	-	-	5	2
13	Cangguk	-	-	6	1
14	Keude Jrat Manyang	-	-	3	1
15	Teupin Gapeuh	-	-	13	6
16	Cibrek	-	-	5	2
17	Matang Janeng	-	-	9	1
18	Kuala Keureutoe Barat	-	-	6	1
Jumlah		1	-	210	52

Sumber : Koordinator Statistik Kecamatan

Tabel 6.3
Jumlah Industri Kecil dan Rumah Tangga Menurut Jenis
2018

	Desa/ Gampong	Jenis Industri				Lainnya (6)
		Makanan Minuman (2)	Barang dr Logam (3)	Anyaman (4)	Kerajinan (5)	
	(1)	(2)	(3)	(4)	(5)	(6)
1	Alue	-	2	-	-	-
2	Keude Matang Panyang	-	-	-	-	-
3	Blang	-	9	-	4	-
4	Pande	3	52	-	-	-
5	Paloh	-	40	-	-	-
6	Prie	-	-	-	-	-
7	Me Merbo	-	-	-	-	-
8	Ulee Tanoh	-	1	-	-	2
9	Matang Ranub Laseh	-	-	-	-	-
10	Keutapang	-	4	-	-	4
11	Kumbang	-	-	-	-	-
12	Me Matang Panyang	-	4	-	7	-
13	Cangguek	-	7	-	-	-
14	Keude Jrat Manyang	-	-	-	-	8
15	Teupin Gapeuh	-	1	-	-	25
16	Cibrek	-	-	-	-	24
17	Matang Janeng	4	15	-	-	4
18	Kuala Keureutoe Barat	-	-	60	-	1
Jumlah		7	135	60	11	68

Sumber : Koordinator Statistik Kecamatan

Tabel 6.4
Jumlah Kendaraan Angkutan Umum Menurut Jenis
2018

Jenis Kendaraan Angkutan Umum	Jumlah
(1)	(2)
1 Beca Barang Bermotor	13
2 Beca Barang Dayung	7
3 Beca Penumpang Bermotor	1
4 Beca Penumpang Dayung	-
5 Ojek Motor	23
6 Ojek Sepeda	-
7 Angkutan Kota	-
8 Angkutan Pedesaan	-
9 Truk/Pick Up	11

Sumber : Koordinator Statistik Kecamatan

Tabel 6.5
Jumlah Lembaga Keuangan dan Koperasi Menurut Desa
2018

	Desa/ Gampong	Lembaga Keuangan			
		Bank Umum	BPR	KUD	Koperasi Non KUD
	(1)	(2)	(3)	(4)	(5)
1	Alue	-	-	-	-
2	Keude Matang Panyang	1	-	-	-
3	Blang	-	-	-	-
4	Pande	-	-	-	-
5	Paloh	-	-	-	-
6	Prie	-	-	-	-
7	Me Merbo	-	-	-	-
8	Ulee Tanoh	-	-	-	-
9	Matang Ranub Laseh	-	-	-	-
10	Keutapang	-	-	-	-
11	Kumbang	-	-	-	-
12	Me Matang Panyang	-	-	-	-
13	Cangguk	-	-	-	-
14	Keude Jrat Manyang	-	-	-	-
15	Teupin Gapeuh	-	-	-	-
16	Cibreuk	-	-	-	-
17	Matang Janeng	-	-	-	-
18	Kuala Keureutoe Barat	-	-	-	1
	Jumlah	1	-	-	1

Sumber : Koordinator Statistik Kecamatan

Tabel 6.6
 Harga Eceran Beras Kampung dan Ikan di
 Ibukota Kecamatan Menurut Bulan
 2018

Bulan	Beras Kampung (Rp/Kg)		Ikan (Rp/Kg)	
	No. 1	No. 2	Tongkol	Bandeng
(1)	(2)	(3)	(4)	(5)
Januari	10,100	9,100	26,000	20,000
Februari	11,000	10,100	25,000	25,000
Maret	11,000	9,900	21,000	25,000
April	10,500	9,600	20,000	25,000
Mei	10,400	9,600	20,000	20,000
Juni	10,400	9,600	20,000	20,000
Juli	10,700	9,700	20,000	20,000
Agustus	10,700	9,800	20,000	20,000
September	10,400	9,400	15,000	20,000
Oktober	10,300	9,400	20,000	18,000
Nopember	10,500	9,600	20,000	20,000
Desember	10,600	9,600	20,000	15,000

Sumber : Koordinator Statistik Kecamatan

Tabel 6.7
 Harga Eceran Daging dan Telur di
 Ibukota Kecamatan Menurut Bulan
 2018

Bulan	Daging (Rp/Kg)		Telur (Rp/Butir)	
	Sapi	Ayam Ras	Ayam Ras	Ayam Kampung
(1)	(2)	(3)	(4)	(5)
Januari	130,000	31,000	1,500	2,500
Februari	140,000	29,000	1,500	2,500
Maret	140,000	26,000	1,500	2,500
April	140,000	28,000	1,500	2,500
Mei	145,000	31,000	1,600	2,500
Juni	140,000	29,000	1,600	2,500
Juli	135,000	35,000	1,700	2,500
Agustus	140,000	33,000	1,600	2,500
September	135,000	26,000	1,500	2,500
Oktober	135,000	27,000	1,400	2,500
Nopember	135,000	29,000	1,500	2,500
Desember	135,000	29,000	1,700	2,500

Sumber : Koordinator Statistik Kecamatan

Tabel 6.8
 Harga Eceran Gula Pasir, Garam Dapur dan Tepung Terigu di
 Ibukota Kecamatan Menurut Bulan
 2018

Bulan	Gula Pasir (Rp/Kg)	Garam Dapur (Rp/Kg)	Tepung Terigu (Rp/Kg)
(1)	(2)	(3)	(4)
Januari	12,000	8,000	8,000
Februari	12,000	8,000	8,000
Maret	12,000	8,000	8,000
April	12,000	8,000	8,000
Mei	12,000	-	8,000
Juni	12,000	8,000	8,000
Juli	12,000	8,000	8,000
Agustus	12,000	8,000	8,000
September	12,000	8,000	8,000
Oktober	12,000	8,000	8,000
Nopember	12,000	8,000	8,000
Desember	12,000	8,000	8,000

Sumber : Koordinator Statistik Kecamatan

Tabel 6.9
 Harga Eceran Minyak Goreng dan Minyak Tanah di
 Ibukota Kecamatan Menurut Bulan
 2018

Bulan	Minyak Goreng (Rp/Kg)		Minyak Tanah (Rp/Liter)
	Kelapa Sawit	Kelapa Rakyat	
(1)	(2)	(3)	(4)
Januari	12,000	-	10,000
Februari	12,000	-	10,000
Maret	12,000	-	10,000
April	12,000	-	10,000
Mei	12,000	-	10,000
Juni	12,000	-	10,000
Juli	12,000	-	10,000
Agustus	12,000	-	12,000
September	12,000	-	12,000
Oktober	12,000	-	13,000
Nopember	12,000	-	13,000
Desember	12,000	-	13,000

Sumber : Koordinator Statistik Kecamatan

Tabel 6.10
 Harga Komoditi Tanaman Bahan Makanan
 Menurut Bulan
 2018

Bulan	Gabah (Rp/Kg)	Jagung Pipilan (Rp/Kg)	Cabai Merah (Rp/Kg)
(1)	(2)	(3)	(4)
Januari	4,800	9,000	37,500
Februari	4,900	9,000	34,900
Maret	4,600	9,000	42,800
April	4,300	9,000	37,500
Mei	4,400	9,000	29,800
Juni	4,500	9,000	21,700
Juli	4,800	9,000	24,900
Agustus	4,500	9,000	29,800
September	4,500	9,000	30,700
Oktober	4,700	9,000	36,000
Nopember	4,700	9,000	23,600
Desember	4,300	9,000	19,400

Sumber : Koordinator Statistik Kecamatan

Tabel 6.11
 Harga Komoditi Tanaman Perkebunan
 Menurut Bulan
 2018

Bulan	Pinang Segar (Rp/Kg)	Coklat Kering (Rp/Kg)	Karet (Rp/Kg)	Kelapa Sawit TBS (Rp/Kg)	Kelapa (Rp/Butir)
(1)	(2)	(3)	(4)	(5)	(6)
Januari	1,700	26,000	-	1,200	3,000
Februari	1,700	26,000	-	1,200	3,000
Maret	1,700	29,000	-	1,400	3,000
April	1,600	28,000	-	1,400	3,000
Mei	1,600	28,000	-	1,400	3,000
Juni	1,500	26,000	-	1,300	3,000
Juli	1,500	26,000	-	1,000	3,000
Agustus	1,500	29,000	-	1,000	3,000
September	2,000	25,000	-	1,300	3,000
Oktober	2,000	24,000	-	1,200	3,000
Nopember	2,000	24,000	-	1,100	3,000
Desember	2,000	20,000	-	1,100	3,000

Sumber : Koordinator Statistik Kecamatan

DATA

Mencerdaskan Bangsa

Enlighten The Nation



**BADAN PUSAT STATISTIK
KABUPATEN ACEH UTARA**

Jl Medan - Banda Aceh Km 295,7 Desa Alue Drien Landing
Lhoksukon, 24382 Telp/Fax: (0645) 8454005
Homepage: <http://Acehutarakab.bps.go.id>
Email: bps1111@bps.go.id

