




Katalog BPS : 1408.3403110

**KECAMATAN PATUK
DALAM ANGKA**

*Patuk District
in Figures*

2002






ISSN : 0852-0301

No. Publikasi : 3403110.0304

KECAMATAN PATUK DALAM ANGKA

*Patuk District
in Figures*

2002



KECAMATAN PATUK DALAM ANGKA *Patuk District in Figures 2002*

Publikasi ini merupakan edisi tahunan yang sepenuhnya diolah oleh Mantri Statistik Kecamatan Patuk.

Publikasi ini menyajikan data pokok tentang situasi dan kondisi Kecamatan Patuk yang meliputi :

- ◆ Geografi
- ◆ Pemerintahan
- ◆ Kependudukan
- ◆ Pendidikan
- ◆ Sosial Budaya
- ◆ Pertanian
- ◆ Perhubungan dan Pariwisata
- ◆ Keuangan



BPS

BADAN PUSAT STATISTIK KABUPATEN GUNUNGKIDUL
Central Board of Statistics of Gunungkidul Regency
Jl. Ki Hajar Dewantoro No. 19A Wonosari 55811 Telp. (0274)394180
e-mail : bps3403@yogya.wasantara.net.id

KECAMATAN PATUK DALAM ANGIKA 2002

<http://gunungkidulkab.bps.go.id>

PETA KECAMATAN PATUK
Map of Patuk District

<http://gunungkidulkab.bps.go.id>

FOTO CAMAT PATUK
Photo of Patuk District Head

<http://gunungkidulkab.bps.go.id>

BUDHI HARJO, SH

SAMBUTAN CAMAT PATUK

Dengan memanjatkan puji dan syukur kehadirat Tuhan Yang Maha Esa atas segala limpahan rahmat dan hidayah-Nya. Kami menyambut gembira atas diterbitkannya buku **Kecamatan Patuk Dalam Angka 2002** ini.

Kita sadari bersama bahwa peranan data adalah sangat penting artinya untuk menunjang keberhasilan pembangunan yang kita laksanakan dewasa ini, baik sebagai bahan perencanaan, pengendalian maupun evaluasi hasil pembangunan itu sendiri.

Maka dari itu kami mengharapkan kepada semua pihak baik dinas instansi, lembaga, badan, perorangan dan sebagainya yang berada di wilayah Kecamatan Patuk untuk dapat memanfaatkan buku ini sebaik-baiknya dalam melaksanakan tugasnya masing-masing.

Kepada Mantri Statistik kami harapkan dapat menerbitkan buku semacam ini secara kontinyu dengan selalu berusaha meningkatkan mutu dan ragam datanya.

Semua dinas, instansi, lembaga, badan dan sebagainya yang berada di wilayah Kecamatan Patuk kami mengharapkan untuk membantu memperlancar penerbitan selanjutnya.

Semoga Tuhan Yang Maha Esa senantiasa memberikan bimbingan kepada kita sekalian.

Patuk, September 2003

Camat,

BUDHI HARJO, SH
NIP. 490 024 672

KATA PENGANTAR

Kami panjatkan puji syukur kepada Tuhan Yang Maha Esa yang telah melimpahkan rahmat dan hidayah-Nya, sehingga buku **Kecamatan Patuk Dalam Angka 2002** telah dapat diterbitkan.

Tak lupa kami ucapkan banyak terima kasih kepada semua pihak yang telah membantu baik secara langsung maupun tidak langsung sehingga kami dapat menyusun buku **Kecamatan Patuk Dalam Angka 2002** ini dengan lancar. Bantuan dan partisipasi dari semua pihak untuk penerbitan buku sejenis pada tahun berikutnya masih sangat kami harapkan.

Dalam buku ini tentunya masih banyak sekali dijumpai kekurangan-kekurangan, baik secara kualitas maupun kuantitas. Namun begitu kami sangat berharap keberadaan buku ini dapat lebih mendorong kegairahan kita dalam perstatistikan Kecamatan Patuk pada khususnya dan dapat menunjang derap langkah lajunya pembangunan nasional pada umumnya.

Bimbingan, petunjuk, saran serta kritik-kritik dalam rangka perbaikan buku berikutnya akan kami terima dengan senang hati.

Patuk, September 2003

Plt. Koordinator Statistik
Kecamatan Patuk

SUPARDO
NIP. 490029064

DAFTAR ISI / LIST OF CONTENTS

Uraian/ Descriptions	Halaman Pages
Halaman Sampul /Cover	
Page.....	i
Peta Kecamatan Patuk/ Map of Patuk District	ii
Foto Camat Patuk/ Photo of Patuk District Head	iii
Sambutan Camat Patuk	iv
Kata Pengantar KSK Patuk	v
Daftar Isi / List of Contents	vi
Daftar Tabel / List of Tables.....	vii – xi
Daftar Grafik / List of Graph	xii

Bab / Chapter

BAB I	Geografi / Geography	1 – 6
BAB II	Pemerintahan / Government	7 – 12
BAB III	Kependudukan / Populations	13 – 25
BAB IV	Pendidikan / Educations	26 – 27
BAB V	Sosial Budaya / Social dan Culture	28 – 40
BAB VI	Pertanian / Agriculture	41 – 44
BAB VII	Perhubungan dan Pariwisata / Transportation and Tourism ..	45 – 49
BAB VIII	Keuangan / Finance	50 – 52

DAFTAR TABEL / LIST OF TABLES

No. Tabel <i>Tables Number</i>	Judul <i>Titles</i>	Halaman <i>Pages</i>
---------------------------------------	------------------------	-------------------------

Bab/Chapter I : Geografi / Geography

1.1.	Jarak Masing-masing Desa ke Kantor Kecamatan di Kecamatan Patuk Tahun 2002 / <i>Distance from each villages to District office in Patuk District, 2002</i>	3
1.2.	Luas Desa dan Persentase Luas Desa di Kecamatan Patuk <i>Villages Area and percentage of Villages Area in Patuk District 2002</i>	4
1.3	Luas Desa Dirinci Menurut Penggunaan Lahan Di Kecamatan Patuk <i>Villages Area by Area in Patuk District 2002</i>	5
1.4	Luas Tanah Sawah Menurut Jenis Pengairan Di Kecamatan Patuk <i>Wetland area by type of irrigation in Patuk District (Ha) 2002</i>	6

Bab/Chapter II : Pemerintahan / Government

2.1	Jumlah Dusun, RW, RT Di Kecamatan Patuk <i>Number of Sub Villages, Administrative unit at the next to lowest level in city, neighborhood association in Patuk District 2002</i>	9
2.2	Pembagian Desa Menurut Klasifikasi Di Kecamatan Patuk <i>Devide of Villages by classification status in Patuk District 2002</i>	10
2.3	Jumlah Aparat Pemerintahan Desa Di Kecamatan Patuk <i>Number of Villages Government Employee in Patuk District 2002</i>	11
2.4	Nama Kepala Desa Menurut Umur & Pendidikan Terakhir Di Kec. Patuk <i>Names of Villages Master by age and graduation in Patuk District 2002</i>	12

Bab/Chapter III : Kependudukan / Populations

3.1	Banyaknya Rumah Tangga Menurut Jenis Kelamin KRT di Kecamatan Patuk <i>Number of Household by Household Head Sex in Patuk District 2002</i>	14
3.2	Banyaknya Penduduk Menurut Jenis Kelamin di Kecamatan Patuk <i>Number of Population By Sex in Patuk District 2002</i>	15
3.3	Banyaknya Penduduk Dewasa dan Anak-anak di Kecamatan Patuk <i>Number of Adult and Children Population in Patuk District 2002</i>	16
3.4	Banyaknya Penduduk, Rumah Tangga dan Rata-rata Jiwa Per Rumah Tangga di Kecamatan Patuk <i>Number of Population, Household and Average person of Household in Patuk District 2002</i>	17
3.5	Banyaknya Dusun, Penduduk dan Rata-rata Jiwa Per Dusun di Kecamatan Patuk <i>Number of Sub Village, Population and Average person of Sub Village in Patuk District 2002</i>	18
3.6	Banyaknya Penduduk Menurut Jenis Kelamin dan Sex Ratio di Kecamatan Patuk <i>Number of Population by Sex and Sex Ratio in Patuk District 2002</i> ..	19
3.7	Banyaknya Penduduk Lahir dan Datang Menurut Jenis Kelamin di Kecamatan Patuk <i>Number of Birth Population and Immigration by Sex in Patuk District 2002</i>	20
3.8	Banyaknya Penduduk Pergi dan Mati Menurut Jenis Kelamin di Kecamatan Patuk <i>Number of Outmigration and Death Population by Sex in Patuk District 2002</i>	21
3.9	Perkiraan Permintaan Masyarakat dan Realisasi KB Aktif Mandiri Per Desa di Kecamatan Patuk <i>People Demands Estimate and Realization of Contraception Acceptors per Village in Patuk District 2002</i>	22
3.10	Banyaknya Akseptor KB Aktif Mandiri Menurut Penggunaan Alat	23

Kontrasepsi di Kecamatan Patuk *Number of Contraception Acceptors by Contraception Method in Patuk District 2002*

3.11	Banyaknya Kepala Keluarga Menurut Tahapan Keluarga di Kecamatan Patuk <i>Number of family by family stage in Patuk District 2002</i>	24
3.12	Banyaknya Keluarga Miskin di Kecamatan Patuk <i>Number of poor family in Patuk District 2002</i>	25

Bab/Chapter IV : Pendidikan / *Educations*

4.1	Banyaknya Sekolah di lingkungan Dinas Pendidikan Menurut Status Sekolah dan Desa di Kecamatan Patuk <i>Number of schools in Education Services Area by status and village in Patuk District 2002</i>	27
-----	------------------------------------------------------------------------------------------------------------------------------------------------------------------------------------------------------------	----

Bab/Chapter V : Sosial Budaya / *Social dan Culture*

5.1	Banyaknya Penyandang Cacat Menurut Jenisnya di Kecamatan Patuk <i>Number of handicapped by type in Patuk District 2002</i>	29
5.2	Banyaknya Pencurian/Perampokan dan Kerugian Yang Dilaporkan Ke Polisi di Kecamatan Patuk <i>Number of Theft, Robbery and Damage toreport of police in Patuk District 2002</i>	30
5.3	Banyaknya Bencana Alam Menurut Jenisnya di Kecamatan Patuk <i>Number of natural disaster by type in Patuk District 2002</i>	31
5.4	Banyaknya Sarana Kesehatan Menurut Jenisnya di Kecamatan Patuk <i>Number of healthy facility by type in Patuk District 2002</i>	32
5.5	Banyaknya Tenaga Kesehatan Menurut Jenisnya di Kecamatan Patuk <i>Number of healthy employee by type in Patuk District 2002</i>	33
5.6	Banyaknya Pemeluk Agama Menurut Desa di Kecamatan Patuk <i>Number of population religion by village in Patuk District 2002</i>	34

5.7	Banyaknya Tempat Peribadatan Menurut Desa di Kecamatan Patuk <i>Number of religious worship facilities by village in Patuk District 2002</i>	35
5.8	Banyaknya Nikah, Talak, Cerai dan Rujuk di Kecamatan Patuk <i>Number of marriages, separations, divorces and reconciliation in Patuk District 2002</i>	37
5.9	Banyaknya Perkumpulan Kesenian Tari Menurut Jenisnya di Kecamatan Patuk <i>Number of dance art group by type in Patuk District 2002</i>	38
5.10	Banyaknya Perkumpulan Kesenian Musik Menurut Jenisnya di Kecamatan Patuk <i>Number of music art group by type in Patuk District 2002</i>	39
5.11	Banyaknya Perkumpulan Kesenian Theater Menurut Jenisnya di Kecamatan Patuk <i>Number of theatre art group by type in Patuk District 2002</i>	40

Bab/Chapter VI : Pertanian / Agriculture

6.1	Banyaknya Populasi Ternak Besar Menurut Jenisnya di Kecamatan Patuk <i>Number of big cattle population by type in Patuk District 2002</i>	42
6.2	Banyaknya Populasi Ternak Kecil Menurut Jenisnya di Kecamatan Patuk <i>Number of small cattle population by type in Patuk District 2002</i>	43
6.3	Banyaknya Populasi Unggas Menurut Jenisnya di Kecamatan Patuk <i>Number of poultry population by type in Patuk District 2002</i>	44

Bab/Chapter VII : Perhubungan dan Pariwisata / Transportation and Tourism

7.1	Banyaknya Kendaraan Bermotor Menurut Jenisnya di Kecamatan Patuk <i>Number of motorized vehicles by type in Patuk District 2002</i>	46
7.2	Banyaknya Kendaraan Tidak Bermotor Menurut Jenisnya di Kecamatan Patuk <i>Number of unmotorized vehicles by type in Patuk District 2002</i>	47
7.3	Panjang Jalan Menurut Jenisnya di Kecamatan Patuk <i>Length of roads by type in Patuk District 2002 (Km)</i>	48

7.4	Banyaknya Alat Komunikasi Menurut Jenisnya di Kecamatan Patuk <i>Number of Communication tools by types in Patuk District 2002</i>	49
-----	---------------------------------------------------------------------------------------------------------------------------------------------	----

Bab/Chapter VIII : Keuangan / Finance

8.1	Banyaknya Bank Menurut Desa di Kecamatan Patuk <i>Number of bank by village in Patuk District 2002</i>	51
8.2	Banyaknya Koperasi Menurut Desa di Kecamatan Patuk <i>Number of cooperation by village in Patuk District 2002</i>	52

DAFTAR GRAFIK/ *LIST OF GRAPHS*

No. Grafik <i>Graphs Number</i>	Judul <i>Titles</i>	Halaman <i>Pages</i>
01	Luas Desa di Kecamatan Patuk Kabupaten Gunungkidul <i>Villages Area in Patuk District Gunungkidul Regency 2002</i>	2
02	Jumlah Dusun menurut Desa di Kecamatan Patuk Kab. Gunungkidul <i>Number of Sub Villages by Villages in Patuk District Gunungkidul Regency 2002</i>	8

Bab

1

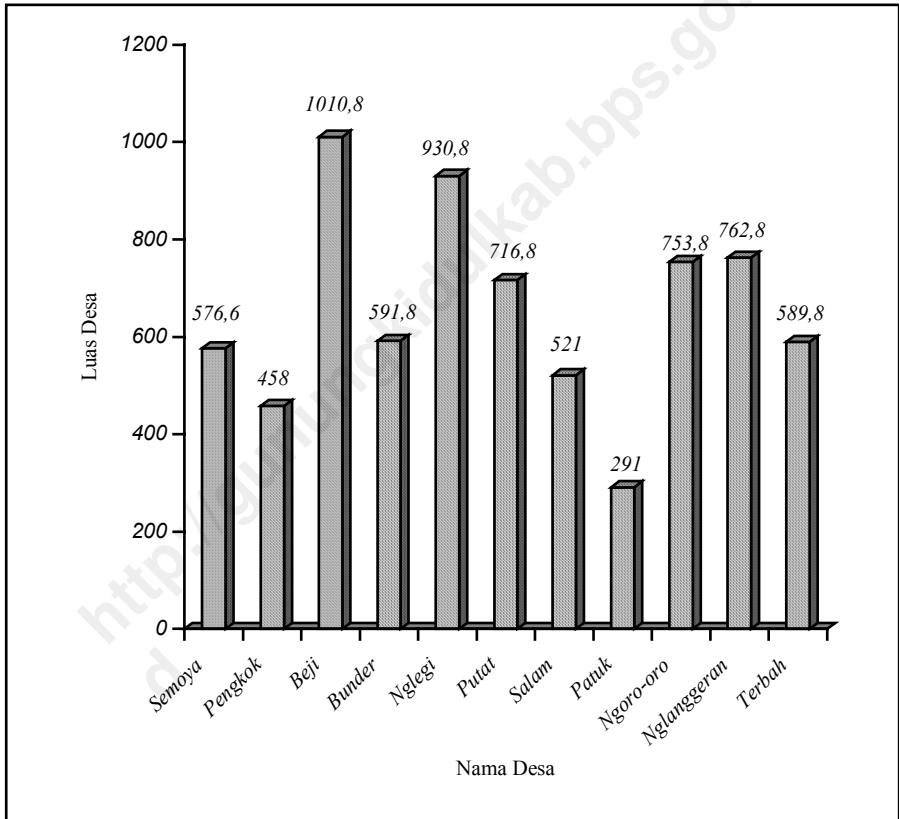
Geografi
Geography

<http://gutenberg.org/kidulkab.bps.go.id>

Grafik / Graph : 01

Luas Desa di Kecamatan Patuk, Kabupaten Gunungkidul
Villages Area in Patuk District, Gunungkidul Regency
2002

(Ha)



Tabel /Table : 1.1

Jarak Masing-masing Desa ke Kantor Kecamatan di Kecamatan Patuk
Distance from each villages to District office in Patuk District

2002

Nama Desa <i>Villages</i>	Jarak/Distance (Km)
(1)	(2)
1. Semoya	4
2. Pengkok	6
3. Beji	7
4. Bunder	9
5. Nglegi	12
6. Putat	7
7. Salam	2
8. Patuk	1
9. Ngoro-oro	6
10. Nglangeran	5
11. Terbah	11

Sumber Data : Kantor Kecamatan Patuk Kabupaten Gunungkidul

Source : Patuk District Office of Gunungkidul Regency

Tabel /Table : 1.2

Luas Desa dan Persentase Luas Desa di Kecamatan Patuk
Villages Area and percentage of Villages Area in Patuk District

2002

Nama Desa <i>Villages</i>	Luas Desa <i>Villages Area</i> (Ha)	Persentase Luas Desa Terhadap Luas Kecamatan <i>Percentage of Villages</i> <i>Area from District</i>
(1)	(2)	(3)
1. Semoya	576,6	8,01
2. Pengkok	458,0	6,36
3. Beji	1010,8	14,03
4. Bunder	591,8	8,22
5. Nglegi	930,8	12,92
6. Putat	716,8	9,95
7. Salam	521,0	7,23
8. Patuk	291,0	4,04
9. Ngoro-oro	753,8	10,46
10. Nglanggeran	762,8	10,59
11. Terbah	589,8	8,19
Kecamatan Patuk <i>Patuk District</i>	2002 7 203,3	100,00
	2001 7 203,3	100,00

Sumber Data : Kantor Kecamatan Patuk Kabupaten Gunungkidul
 Source : Patuk District Office of Gunungkidul Regency

Tabel /Table : 1.3

Luas Desa Dirinci Menurut Penggunaan Lahan Di Kecamatan Patuk
Villages Area by Area in Patuk District
 (Ha)

2002

Nama Desa <i>Villages</i>	Tanah Sawah <i>Wetland</i>	Tanah Kering <i>Dryland</i>	Bangu- nan <i>Building</i>	Hutan Rakyat <i>Public Forest</i>	Hutan Negara <i>Country Forest</i>	Lainnya <i>Others</i>	Jumla h/ <i>Tota l</i>
(1)	(2)	(3)	(4)	(5)	(6)	(7)	(8)
1. Semoya	75,1	381,2	92,8	1,0	-	26,6	576,7
2. Pengkok	115,8	190,2	122,6	-	-	29,4	458,0
3. Beji	36,1	270,5	134,4	-	540,0	29,8	1010,8
4. Bunder	67,5	221,4	113,4	-	150,0	39,5	591,8
5. Nglegi	180,3	476,8	169,3	-	-	104,4	930,8
6. Putat	115,0	351,4	226,3	-	-	24,1	716,8
7. Salam	53,2	325,8	130,4	-	-	11,6	521,0
8. Patuk	16,0	161,8	95,6	-	-	17,6	291,0
9. Ngoro-oro	184,2	382,1	138,6	-	-	48,9	753,8
10. Nglangeran	67,0	447,1	207,6	-	-	41,1	762,8
11. Terbah	168,9	288,9	95,0	-	-	37,0	589,8
Jumlah 2002 <i>Total</i>	1079,1	3497,2	1526,0	1,0	690,0	410,0	7203,3
2001	1079,1	3497,2	1526,0	691,0		410,0	7203,3

Sumber Data : Kantor Kecamatan Patuk Kabupaten Gunungkidul
 Source : Patuk District Office of Gunungkidul Regency

Tabel /Table : 1.4

Luas Tanah Sawah Menurut Jenis Pengairan Di Kecamatan Patuk
Wetland area by type of irrigation in Patuk District
 (Ha)

2002

Nama Desa <i>Villages</i>	Sistim Pengairan/ <i>Irrigation System</i>				Jumlah <i>Total</i>
	Teknis <i>Technic</i>	Setengah <i>Semi Technic</i>	Sederhana <i>Simple</i>	Tadah Hujan <i>Rain Fed</i>	
(1)	(2)	(3)	(4)	(5)	(5)
1. Semoya	-	-	-	75,1	75,1
2. Pengkok	-	-	80,0	35,8	115,8
3. Beji	-	-	36,1	-	36,1
4. Bunder	-	-	45,5	22,0	67,5
5. Nglegi	-	-	135,0	45,3	180,3
6. Putat	-	-	95,5	19,5	115,0
7. Salam	-	-	53,2	-	53,2
8. Patuk	-	-	16,0	-	16,0
9. Ngoro-oro	-	-	130,5	53,7	184,2
10. Nglanggeran	-	-	-	67,0	67,0
11. Terbah	-	-	115,5	53,4	168,9
Jumlah 2002	-	-	707,3	371,8	1079,1
<i>Total</i> 2001	-	-	707,3	371,8	1079,1

Sumber Data : Kantor Kecamatan Patuk Kabupaten Gunungkidul
 Source : Patuk District Office of Gunungkidul Regency

Bab

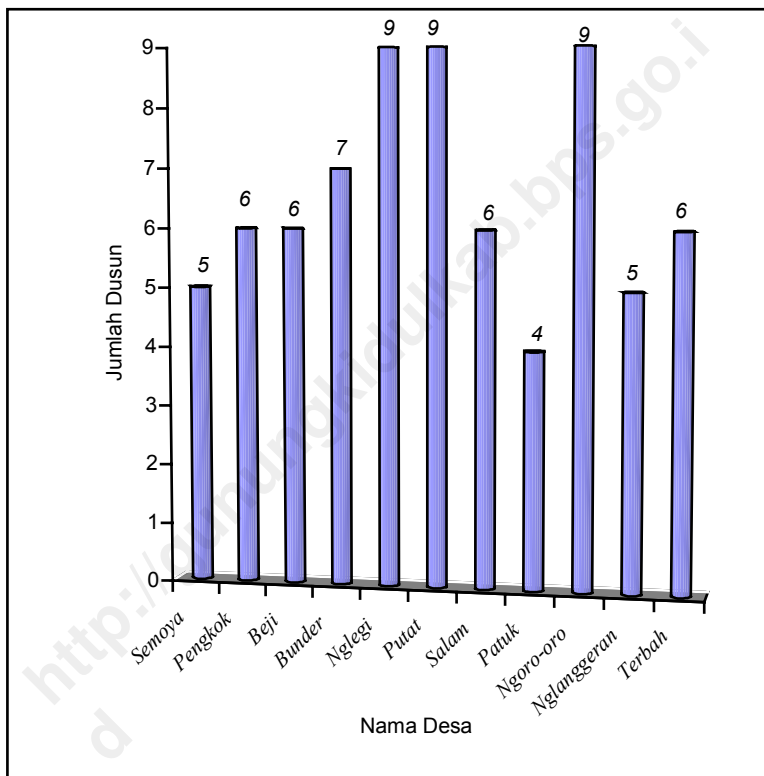
2

Pemerintahan
Government

Grafik / Graph : 02

Jumlah Dusun menurut Desa di Kecamatan Patuk Kabupaten Gunungkidul
Number of Sub Villages by Villages in Patuk District Gunungkidul Regency

2002



Tabel /Table : 2.1

Jumlah Dusun, RW, RT Di Kecamatan Patuk
*Number of Sub Villages, Administrative unit at the next to lowest level in city,
 neighborhood association in Patuk District*

2002

Nama Desa <i>Villages</i>	Jumlah/ <i>Total</i>			
	Dusun <i>Sub Villages</i>	RW <i>Administrative unit at the next to lowest level in city</i>	RT <i>Neighborhood association</i>	
(1)	(2)	(3)	(4)	
1. Semoya	5	10	24	
2. Pengkok	6	14	29	
3. Beji	6	13	30	
4. Bunder	7	14	28	
5. Nglegi	9	13	27	
6. Putat	9	19	38	
7. Salam	6	13	28	
8. Patuk	4	11	29	
9. Ngoro-oro	9	20	40	
10. Nglanggeran	5	11	23	
11. Terbah	6	12	24	
Jumlah <i>Total</i>	2002 2001	72 72	150 150	320 320

Sumber Data : Kantor Kecamatan Patuk Kabupaten Gunungkidul

Source : Patuk District Office of Gunungkidul Regency

Tabel /Table : 2.2

Pembagian Desa Menurut Klasifikasi Di Kecamatan Patuk
Devide of Villages by classification status in Patuk District

2002

Nama Desa <i>Villages</i>	Status/ <i>status</i>			
	Swadaya <i>Self supporting</i>	Swakarya <i>Self developing</i>	Swasembada <i>Self sufficient</i>	
(1)	(2)	(3)	(4)	
1. Semoya	1	-	-	
2. Pengkok	1	-	-	
3. Beji	1	-	-	
4. Bunder	1	-	-	
5. Nglegi	1	-	-	
6. Putat	-	1	-	
7. Salam	1	-	-	
8. Patuk	-	1	-	
9. Ngoro-oro	-	1	-	
10. Nglanggeran	1	-	-	
11. Terbah	1	-	-	
Jumlah <i>Total</i>	2002	8	3	-
	2001	8	3	-

Sumber Data : Kantor Kecamatan Patuk Kabupaten Gunungkidul

Source : Patuk District Office of Gunungkidul Regency

Tabel /Table : 2.3
Jumlah Aparat Pemerintahan Desa Di Kecamatan Patuk
Number of Villages Government Employee in Patuk District

2002

Nama Desa <i>Villages</i>	Kades <i>Village headman</i>	Sekdes <i>Village secretary</i>	Kaur <i>Affair headman</i>	Pembantu Kaur <i>Assistant Affair headman</i>	Kadus <i>Orcharld headman</i>	Jumlah/ <i>Total</i>	
(1)	(2)	(3)	(4)	(5)	(6)	(7)	
1. Semoya	1	1	5	-	5	12	
2. Pengkok	1	1	5	1	6	14	
3. Beji	1	1	5	-	6	13	
4. Bunder	1	1	5	-	7	14	
5. Nglegi	1	1	4	1	8	14	
6. Putat	1	1	5	-	9	16	
7. Salam	1	1	4	1	6	13	
8. Patuk	1	1	5	-	4	11	
9. Ngoro-oro	1	1	5	1	9	17	
10. Nglanggeran	1	1	5	1	5	13	
11. Terbah	1	1	4	-	4	10	
Jumlah <i>Total</i>	2002	11	11	52	4	69	147
	2001	11	10	52	4	70	147

Sumber Data : Kantor Kecamatan Patuk Kabupaten Gunungkidul
 Source : Patuk District Office of Gunungkidul Regency

Tabel /Table : 2.4

Nama Kepala Desa Menurut Umur & Pendidikan Terakhir Di Kecamatan Patuk
Names of Villages Master by age and graduation in Patuk District

2002

Nama Desa <i>Villages</i>	Nama Kepala Desa <i>Names of Villages Master</i>	Umur <i>age</i>	Pendidikan Terakhir <i>Have an education</i>
(1)	(2)	(3)	(4)
1. Semoya	Purwa	39	SMA
2. Pengkok	Djoemiran	41	SMP
3. Beji	Edi sutrisno	36	STM
4. Bunder	Sudarmono	48	KPAA
5. Nglegi	Warsid	42	SMP
6. Putat	Siswocarjono	40	SD
7. Salam	Drs. Sadjido	38	S 1
8. Patuk	Sudarjo	67	KPG
9. Ngoro-oro	Sagiran	55	SLTP
10. Nglanggeran	Hartana	45	SMP
11. Terbah	Gunawan Riyana	39	D3

Sumber Data : Kantor Kecamatan Patuk Kabupaten Gunungkidul
 Source : Patuk District Office of Gunungkidul Regency

Bab

3

Kependudukan
Population

<http://gungkidulkaubps.go.id>

Tabel /Table : 3.1

Banyaknya Rumah Tangga Menurut Jenis Kelamin KRT di Kecamatan Patuk
Number of Household by Sex of Household Head in Patuk District

2002

Nama Desa <i>Villages</i>	Laki-laki <i>Male</i>	Perempuan <i>Female</i>	Jumlah <i>Total</i>
(1)	(2)	(3)	(4)
1. Semoya	429	92	521
2. Pengkok	590	89	679
3. Beji	582	93	675
4. Bunder	568	96	664
5. Nglegi	510	110	620
6. Putat	707	78	785
7. Salam	597	59	656
8. Patuk	495	68	563
9. Ngoro-oro	753	55	808
10. Nglanggeran	550	52	602
11. Terbah	518	48	566
Jumlah <i>Total</i>	6 319	840	7 159

Sumber Data : Registrasi Penduduk Kecamatan Patuk Kabupaten Gunungkidul
Source : *Population Registration of Patuk District of Gunungkidul Regency*

Tabel /Table : 3.2

Banyaknya Penduduk Menurut Jenis Kelamin di Kecamatan Patuk
Number of Population By Sex in Patuk District

2002

Nama Desa <i>Villages</i>	Laki-laki <i>Male</i>	Perempuan <i>Female</i>	Jumlah <i>Total</i>
(1)	(2)	(3)	(4)
1. Semoya	1 182	1 198	2 380
2. Pengkok	1 644	1 503	3 147
3. Beji	1 365	1 359	2 724
4. Bunder	1 528	1 456	2 984
5. Nglegi	1 631	1 742	3 373
6. Putat	1 758	1 666	3 424
7. Salam	1 360	1 354	2 714
8. Patuk	1 207	1 324	2 531
9. Ngoro-oro	1 650	1 799	3 449
10. Nglanggeran	1 108	1 038	2 146
11. Terbah	1 191	1 416	2 607
Jumlah <i>Total</i>	15 624	15 855	31 479

Sumber Data : Registrasi Penduduk Kecamatan Patuk Kabupaten Gunungkidul
 Source : *Population Registration of Patuk District of Gunungkidul Regency*

Tabel /Table : 3.3
 Banyaknya Penduduk Dewasa dan Anak-anak
 di Kecamatan Patuk
Number of Adult and Children Population in Patuk District

2002

Nama Desa <i>Villages</i>	Dewasa <i>Adults</i>	Anak-anak <i>Children</i>	Jumlah <i>Total</i>
(1)	(2)	(3)	(4)
1. Semoya	1 818	562	2 380
2. Pengkok	2 433	714	3 147
3. Beji	2 129	595	2 724
4. Bunder	2 306	678	2 984
5. Nglegi	2 661	712	3 373
6. Putat	2 572	852	3 424
7. Salam	2 036	679	2 714
8. Patuk	1 952	579	2 531
9. Ngoro-oro	2 639	810	3 449
10. Nglanggeran	1 614	532	2 146
11. Terbah	1 961	646	2 607
Jumlah <i>Total</i>	24 120	7 359	31 479

Sumber Data : Registrasi Penduduk Kecamatan Patuk Kabupaten Gunungkidul
 Source : Population Registration of Patuk District of Gunungkidul Regency

Tabel /Table : 3.4

Banyaknya Penduduk, Rumah Tangga dan Rata-rata Jiwa Per Rumah Tangga
di Kecamatan Patuk

Number of Population, Household and Average person of Household in Patuk District

2002

Nama Desa <i>Villages</i>	Penduduk <i>Population</i>	Rumah Tangga <i>Household</i>	Rata-rata Jiwa Per Rumah Tangga <i>Average person of Household</i>
(1)	(2)	(3)	(4)
1. Semoya	2 380	521	4,6
2. Pengkok	3 147	679	4,6
3. Beji	2 724	675	4,0
4. Bunder	2 984	664	4,5
5. Nglegi	3 373	620	5,4
6. Putat	3 424	785	4,4
7. Salam	2 714	656	4,1
8. Patuk	2 531	563	4,5
9. Ngoro-oro	3 449	808	4,3
10. Nglanggeran	2 146	602	3,6
11. Terbah	2 607	566	4,6
Jumlah <i>Total</i>	31 479	7 159	4,4

Sumber Data : Registrasi Penduduk Kecamatan Patuk Kabupaten Gunungkidul

Source : *Population Registration of Patuk District of Gunungkidul Regency*

Tabel /Table : 3.5

Banyaknya Dusun, Penduduk dan Rata-rata Jiwa Per Dusun
di Kecamatan Patuk

*Number of Sub Village, Population and Average person of Sub Village
in Patuk District*

2002

Nama Desa <i>Villages</i>	Dusun <i>Sub Village</i>	Penduduk <i>Population</i>	Rata-rata Jiwa Per Dusun <i>Average person of Sub Village</i>
(1)	(2)	(3)	(4)
1. Semoya	5	2 380	476
2. Pengkok	6	3 147	525
3. Beji	6	2 724	454
4. Bunder	7	2 984	426
5. Nglegi	9	3 373	375
6. Putat	9	3 424	380
7. Salam	6	2 714	452
8. Patuk	4	2 531	633
9. Ngoro-oro	9	3 449	383
10. Nglangeran	5	2 146	429
11. Terbah	6	2 607	435
Jumlah <i>Total</i>	72	31 479	437

Sumber Data : Registrasi Penduduk Kecamatan Patuk Kabupaten Gunungkidul

Source : *Population Registration of Patuk District of Gunungkidul Regency*

Tabel /Table : 3.6

Banyaknya Penduduk Menurut Jenis Kelamin dan Sex Ratio
di Kecamatan Patuk

Number of Population by Sex and Sex Ratio in Patuk District

2002

Nama Desa <i>Villages</i>	Laki-laki <i>Male</i>	Perempuan <i>Female</i>	Jumlah <i>Total</i>	Sex Rasio <i>Sex Ratio</i>
(1)	(2)	(3)	(4)	(5)
1. Semoya	1 182	1 198	2 380	98,66
2. Pengkok	1 644	1 503	3 147	109,38
3. Beji	1 365	1 359	2 724	100,44
4. Bunder	1 528	1 456	2 984	104,95
5. Nglegi	1 631	1 742	3 373	93,63
6. Putat	1 758	1 666	3 424	105,52
7. Salam	1 360	1 354	2 714	100,44
8. Patuk	1 207	1 324	2 531	91,16
9. Ngoro-oro	1 650	1 799	3 449	91,72
10. Nglanggeran	1 108	1 038	2 146	106,74
11. Terbah	1 191	1 416	2 607	84,11
Jumlah <i>Total</i>	15 624	15 855	31 479	98,54

Sumber Data : Registrasi Penduduk Kecamatan Patuk Kabupaten Gunungkidul

Source : *Population Registration of Patuk District of Gunungkidul Regency*

Tabel /Table : 3.7

Banyaknya Penduduk Lahir dan Datang Menurut Jenis Kelamin
di Kecamatan Patuk

Number of Birth Population and Immigration by Sex in Patuk District

2002

Nama Desa <i>Villages</i>	Lahir/ <i>Birth</i>			Datang/ <i>Immigration</i>			Jumlah/ <i>Total</i>
	Laki- Laki <i>Male</i>	Perem- puan <i>Female</i>	Jumlah/ <i>Total</i>	Laki- Laki <i>Male</i>	Perem- puan <i>Female</i>	Jumlah/ <i>Total</i>	
(1)	(2)	(3)	(4)	(5)	(6)	(7)	(8)
1. Semoya	15	13	28	2	1	3	31
2. Pengkok	8	5	13	-	-	-	13
3. Beji	23	16	39	-	-	-	39
4. Bunder	18	22	40	-	-	-	40
5. Nglegi	14	8	22	-	-	-	22
6. Putat	21	19	40	-	-	-	40
7. Salam	26	23	49	9	7	16	65
8. Patuk	10	9	19	-	-	-	19
9. Ngoro-oro	12	16	28	3	4	7	35
10. Nglangeran	10	5	15	-	-	1	16
11. Terbah	-	-	-	-	-	-	-
Jumlah <i>Total</i>	157	136	293	14	12	27	320

Sumber Data : Registrasi Penduduk Kecamatan Patuk Kabupaten Gunungkidul

Source : Population Registration of Patuk District of Gunungkidul Regency

Tabel /Table : 3.8

Banyaknya Penduduk Pergi dan Mati Menurut Jenis Kelamin
di Kecamatan Patuk

Number of Outmigration and Death Population by Sex in Patuk District

2002

Nama Desa <i>Villages</i>	Pergi/ <i>Outmigration</i>			Mati/ <i>Death</i>			Jumlah/ <i>Total</i>
	Laki- Laki <i>Male</i>	Perem- puan <i>Female</i>	Jumlah/ <i>Total</i>	Laki- Laki <i>Male</i>	Perem- puan <i>Female</i>	Jumlah/ <i>Total</i>	
(1)	(2)	(3)	(4)	(5)	(6)	(7)	(8)
1. Semoya	-	-	-	5	11	16	16
2. Pengkok	-	3	3	5	10	15	18
3. Beji	-	-	-	9	15	24	24
4. Bunder	-	-	-	2	4	6	6
5. Nglegi	-	2	2	10	19	29	31
6. Putat	-	-	-	11	16	27	27
7. Salam	2	1	3	11	18	29	32
8. Patuk	-	-	-	-	-	-	-
9. Ngoro-oro	2	11	13	5	13	18	31
10. Nglangeran	-	-	-	6	11	17	17
11. Terbah	-	-	-	-	2	2	2
Jumlah <i>Total</i>	4	17	21	59	108	167	188

Sumber Data : Registrasi Penduduk Kecamatan Patuk Kabupaten Gunungkidul

Source : Population Registration of Patuk District of Gunungkidul Regency

Tabel /Table : 3.9

Perkiraan Permintaan Masyarakat dan Realisasi KB Aktif Mandiri Per Desa
di Kecamatan Patuk

*People Demands Estimate and Realization of Contraception Acceptors
per Village in Patuk District*

2002

Nama Desa <i>Villages</i>	PPM <i>People Demands Estimate</i>	Realisasi <i>Realization</i>	Persentase Pencapaian (%)
(1)	(2)	(3)	(4)
1. Semoya	157	112	71,34
2. Pengkok	168	131	77,98
3. Beji	194	238	122,68
4. Bunder	195	229	117,44
5. Nglegi	219	169	77,17
6. Putat	252	316	125,40
7. Salam	187	172	91,98
8. Patuk	207	194	93,72
9. Ngoro-oro	275	240	87,27
10. Nglangeran	158	171	108,23
11. Terbah	202	217	107,43
Jumlah <i>Total</i>	2 214	2 189	98,87

Sumber Data : PLKB Kecamatan Patuk Kabupaten Gunungkidul

Source : *Planning family investigator of Patuk District of Gunungkidul Regency*

Tabel / Table : 3.10

Banyaknya Akseptor KB Aktif Mandiri Menurut Penggunaan Alat Kontrasepsi di Kecamatan Patuk

Number of Contraception Acceptors by Contraception Method in Patuk District

2002

Nama Desa <i>Villages</i>	IUD	MO	Implan <i>Implant</i>	Suntik <i>Injection</i>	Pil <i>Pill</i>	Kondom <i>Condom</i>	Lainnya <i>Others</i>	Jumlah <i>Total</i>	
(1)	(2)	(3)	(4)	(5)	(6)	(7)	(8)	(9)	
1. Semoya	9	-	34	67	2	-	-	112	
2. Pengkok	12	2	39	68	10	-	-	131	
3. Beji	19	2	47	146	20	4	-	238	
4. Bunder	9	5	38	143	11	3	-	229	
5. Nglegi	-	9	29	130	1	1	-	169	
6. Putat	36	12	65	119	8	4	-	316	
7. Salam	19	6	22	117	7	1	-	172	
8. Patuk	10	7	65	106	5	1	-	194	
9. Ngoro-oro	20	5	56	146	8	5	-	240	
10. Nglangeran	22	3	76	68	2	-	-	171	
11. Terbah	12	7	89	107	2	-	-	217	
Jumlah <i>Total</i>	2002	168	58	560	1 217	76	19	-	2189
	2001	228	75	525	924	22	54	-	1 828

Sumber Data : PLKB Kecamatan Patuk Kabupaten Gunungkidul

Source : *Planning family investigator of Patuk District of Gunungkidul Regency*

Tabel/Table : 3.11
 Banyaknya Kepala Keluarga
 Menurut Tahapan Keluarga di Kecamatan Patuk
Number of family by family stage in Patuk District

2002

Nama Desa <i>Villages</i>	Pra KS <i>Prosperous family no yet</i>		KS – I <i>Prosperous family stage I</i>		KS – II <i>Prosperous family stage II</i>	
	Jumlah/ <i>Total</i>	%	Jumlah/ <i>Total</i>	%	Jumlah/ <i>Total</i>	%
(1)	(2)	(3)	(4)	(5)	(6)	(7)
1. Semoya	221	...	159	...	248	...
2. Pengkok	390	...	63	...	390	...
3. Beji	174	...	394	...	142	...
4. Bunder	250	...	134	...	353	...
5. Nglegi	326	...	169	...	311	...
6. Putat	177	...	345	...	428	...
7. Salam	218	...	151	...	333	...
8. Patuk	99	...	240	...	226	...
9. Ngoro-oro	94	...	139	...	754	...
10. Nglangeran	136	...	166	...	298	...
11. Terbah	205	...	101	...	453	...
Jumlah <i>Total</i>	2 290	...	2 061	...	3 936	...

Sumber Data : PPLKB Kecamatan Patuk Kabupaten Gunungkidul
 Source : *Planning family investigator of Patuk District of Gunungkidul Regency*

Tabel/Table : 3.12
Banyaknya Keluarga Miskin di Kecamatan Patuk
Number of poor family in Patuk District

2002

Nama Desa <i>Villages</i>	KK Miskin <i>Poor family</i>	Jumlah Jiwa <i>Number of person</i>	Keterangan <i>Note</i>
(1)	(2)	(3)	(4)
1. Semoya	293
2. Pengkok	226
3. Beji	329
4. Bunder	236
5. Nglegi	457
6. Putat	384
7. Salam	170
8. Patuk	193
9. Ngoro-oro	171
10. Nglanggeran	239
11. Terbah	221
Jumlah <i>Total</i>	2002	2 919	...
	2001

Sumber Data : Puskesmas Kecamatan Patuk Kabupaten Gunungkidul
 Source : Health people center in Patuk District of Gunungkidul Regency

Bab

4

Pendidikan
Education

<http://gubernur.kidulkab.bps.go.id>

Tabel /Table : 4.1

Banyaknya Sekolah di Lingkungan Dinas Pendidikan Menurut Status Sekolah dan Desa di Kecamatan Patuk

Number of schools in Education Services by status and village in Patuk District

2002

Nama Desa <i>Villages</i>	TK	SD <i>Primary school</i>			SLTP <i>Junior high school</i>				SLTA <i>Senior high school</i>			AK/PT <i>University</i>			
		Negeri <i>Government</i>	Swasta <i>Private</i>	Jumlah <i>Total</i>	Negeri <i>Government</i>	Swasta <i>Private</i>	Jumlah <i>Total</i>	Negeri <i>Government</i>	Swasta <i>Private</i>	Jumlah <i>Total</i>	Negeri <i>Government</i>	Swasta <i>Private</i>	Jumlah <i>Total</i>		
(1)	(2)	(3)	(4)	(5)	(6)	(7)	(8)	(9)	(10)	(11)	(12)	(13)	(14)		
1. Semoya	3	2	2	4	-	-	-	-	-	-	-	-	-		
2. Pengkok	4	3	1	4	-	-	-	-	-	-	-	-	-		
3. Beji	3	1	2	3	-	-	-	-	-	-	-	-	-		
4. Bunder	3	2	-	3	-	-	-	1	-	1	-	-	-		
5. Nglegi	1	3	-	2	-	-	-	-	-	-	-	-	-		
6. Putat	3	3	-	3	2	-	2	-	1	1	-	-	-		
7. Salam	1	3	-	3	-	-	-	-	-	-	-	-	-		
8. Patuk	4	3	-	3	1	1	2	-	-	-	-	-	-		
9. Ngoro-oro	1	2	-	2	1	-	1	-	-	-	-	-	-		
10. Nglangeran	2	2	1	3	-	-	-	-	-	-	-	-	-		
11. Terbah	1	3	-	3	-	-	-	-	-	-	-	-	-		
Jumlah <i>Total</i>	2002	26	27	6	33	4	1	5	1	1	2	-	-	-	
	2001	26	27	6	33	4	1	5	1	2	3	-	-	-	

Sumber Data : Dinas Pendidikan Kecamatan Patuk Kabupaten Gunungkidul
Source : Education Branch Services of Patuk District of Gunungkidul Regency

Bab

5

Sosial Budaya
Social & Culture

Tabel /Table : 5.1

Banyaknya Penyandang Cacat Menurut Jenisnya di Kecamatan Patuk
Number of handicapped by type in Patuk District

2002

Nama Desa <i>Villages</i>	Cacat Tubuh <i>Physical handicapped</i>	Tuna Netra <i>Blind</i>	Bisu/ Tuli <i>Deaf</i>	Cacat Ganda <i>Double handicapped</i>	Cacat Mental <i>Mental handicapped</i>	Sakit Kronis <i>Chermically sick</i>
(1)	(2)	(3)	(4)	(5)	(6)	(7)
1. Semoya	-	5	14	-	11	-
2. Pengkok	-	-	7	1	14	-
3. Beji	-	1	11	2	9	-
4. Bunder	5	5	7	2	5	-
5. Nglegi	-	-	8	1	10	-
6. Putat	-	2	10	1	1	-
7. Salam	-	3	1	-	6	-
8. Patuk	-	-	4	-	6	-
9. Ngoro-oro	-	2	8	-	5	-
10. Nglanggeran	-	-	5	-	5	-
11. Terbah	6	2	10	-	5	-
Jumlah 2002 <i>Total</i>	11	20	85	7	77	-
2001	11	20	85	-	42	

Sumber Data : Kantor Kecamatan Patuk Kabupaten Gunungkidul
 Source : Patuk District Office of Gunungkidul Regency

Tabel /Table : 5.2

Banyaknya Pencurian/Perampokan dan Kerugian Yang Dilaporkan Ke Polisi
di Kecamatan Patuk

Number of Theft, Robbery and Damage to report of police in Patuk District

2002

Nama Desa <i>Villages</i>	Pencurian <i>Theft</i>	Perampokan <i>Robbery</i>	Jumlah/ <i>Total</i>	
			Kasus <i>Case</i>	Kerugian <i>Damage</i> (000 Rp)
(1)	(2)	(3)	(4)	(5)
1. Semoya	-	-	-	-
2. Pengkok	-	-	-	-
3. Beji	3	-	-	2 350
4. Bunder	-	-	-	-
5. Nglegi	-	-	-	-
6. Putat	-	-	-	-
7. Salam	1	-	-	7 080
8. Patuk	1	-	-	2 000
9. Ngoro-oro	-	-	-	-
10. Nglangeran	-	-	-	-
11. Terbah	3	-	-	6 940
Jumlah <i>Total</i>	8	-	-	18 270

Sumber Data : Kantor Kecamatan Patuk Kabupaten Gunungkidul
Source : Patuk District Office of Gunungkidul Regency

Tabel /Table : 5.3
 Banyaknya Bencana Alam Menurut Jenisnya
 di Kecamatan Patuk
Number of natural disaster by type in Patuk District

2002

Nama Desa <i>Villages</i>	Tanah Longsor <i>Erotion</i>	Kecelakaan <i>Accident</i>	Kebakaran <i>Fire</i>	Lainnya <i>Others</i>
(1)	(2)	(3)	(4)	(5)
1. Semoya	-	-	-	1
2. Pengkok	-	-	-	-
3. Beji	-	-	-	-
4. Bunder	-	-	-	-
5. Nglegi	-	1	-	-
6. Putat	-	2	-	-
7. Salam	-	1	-	2
8. Patuk	-	1	-	-
9. Ngoro-oro	-	2	-	-
10. Nglanggeran	-	-	-	2
11. Terbah	-	-	-	-
Jumlah <i>Total</i>	-	7	-	5

Sumber Data : Kantor Kecamatan Patuk Kabupaten Gunungkidul
 Source : Patuk District Office of Gunungkidul Regency

Tabel /Table : 5.4
 Banyaknya Sarana Kesehatan Menurut Jenisnya
 di Kecamatan Patuk
Number of healthy facility by type in Patuk District

2002

Nama Desa <i>Villages</i>	Poliklinik <i>Polyclinics</i>	Puskesmas <i>health people center</i>	Pustu <i>Sub health people center</i>	RS. Bersalin <i>Change clothes hospital</i>	Dokter Praktek <i>Doctor</i>	Sub PPKBD
(1)	(2)	(3)	(4)	(5)	(6)	(7)
1. Semoya	-	-	1	-	-	1
2. Pengkok	-	-	1	-	-	1
3. Beji	-	-	1	-	-	1
4. Bunder	-	-	1	-	-	1
5. Nglegi	-	-	1	-	-	1
6. Putat	-	-	1	-	-	1
7. Salam	-	-	1	-	-	1
8. Patuk	-	1	-	-	1	1
9. Ngoro-oro	-	1	-	-	1	1
10. Nglanggeran	-	-	1	-	-	1
11. Terbah	-	-	1	-	-	1
Jumlah 2002	-	2	7	-	2	11
Total 2001	-	2	7	-	2	11

Sumber Data : Puskesmas & PLKB Kecamatan Patuk Kabupaten Gunungkidul

Source : Health People Center and Family Planning Investigator in Patuk District of GK Regency

Tabel /Table : 5.5
Banyaknya Tenaga Kesehatan Menurut Jenisnya
di Kecamatan Patuk
Number of healthy employee by type in Patuk District

2002

Nama Desa <i>Villages</i>	Dokter <i>Doctors</i>	Paramedis <i>Paramedics</i>	Dukun Bayi <i>Midwife</i>	Tukang Pijat <i>Massage craftsman</i>	Dukun Sunat <i>Circumcision craftsman</i>
(1)	(2)	(3)	(4)	(5)	(6)
1. Semoya	-	1	2	3	-
2. Pengkok	-	1	2	-	-
3. Beji	-	1	3	4	-
4. Bunder	-	1	1	6	-
5. Nglegi	-	3	2	8	-
6. Putat	-	1	4	4	-
7. Salam	-	-	1	7	-
8. Patuk	2	3	2	-	-
9. Ngoro-oro	2	2	1	3	-
10. Nglangeran	-	1	4	2	-
11. Terbah	-	1	5	-	-
Jumlah 2002 <i>Total</i>	4	15	27	37	-
2001	4	12	27	-	-

Sumber Data : Puskesmas & PLKB Kecamatan Patuk Kabupaten Gunungkidul
 Source : Health People Center and Family Planning Investigator in Patuk District of GK Regency

Tabel /Table : 5.6
 Banyaknya Pemeluk Agama Menurut Desa
 di Kecamatan Patuk
Number of population religion by village in Patuk District

2002

Nama Desa <i>Villages</i>	Islam <i>Moslems</i>	Kristen <i>Christians</i>	Katholik <i>Catholics</i>	Hindu <i>Hindu</i>	Budha <i>Budhist</i>	Jumlah/ <i>Total</i>	
(1)	(2)	(3)	(4)	(5)	(6)	(7)	
1. Semoya	2 380	-	-	-	-	2 380	
2. Pengkok	3 013	134	-	-	-	3 147	
3. Beji	2 674	34	16	-	-	2 724	
4. Bunder	2 952	14	18	-	-	2 984	
5. Nglegi	3 366	7	-	-	-	3 373	
6. Putat	3 372	20	32	-	-	3 424	
7. Salam	2 684	28	-	2	-	2 714	
8. Patuk	2 519	9	2	1	-	2 531	
9. Ngoro-oro	3 449	-	-	-	-	3 449	
10. Nglanggeran	2 130	15	-	1	-	2 146	
11. Terbah	2 574	5	8	-	-	2 607	
Jumlah <i>Total</i>	2002	31 113	266	76	4	-	31 479
	2001	30 848	292	72	4	-	31 216

Sumber Data : KUA Kecamatan Patuk Kabupaten Gunungkidul
 Source : Religion Service Office of Patuk District of Gunungkidul Regency

Tabel /Table : 5.7
Banyaknya Tempat Peribadatan Menurut Desa
di Kecamatan Patuk
Number of religious worship facilities by village in Patuk District

2002

Nama Desa <i>Villages</i>	Islam <i>Moslems</i>			Kristen <i>Christians</i>	
	Masjid <i>Mosques</i>	Mushola <i>Private Mosques</i>	Langgar <i>Prayer house</i>	Gereja <i>Church</i>	Rumah Kebaktian <i>Religious service house</i>
(1)	(2)	(3)	(4)	(5)	(6)
1. Semoya	8	11	-	-	-
2. Pengkok	8	15	-	1	-
3. Beji	11	-	-	-	-
4. Bunder	8	1	-	-	-
5. Nglegi	11	1	-	-	-
6. Putat	9	4	-	1	-
7. Salam	11	1	-	-	-
8. Patuk	8	5	-	-	-
9. Ngoro-oro	16	2	-	-	-
10. Nglanggeran	7	1	-	-	-
11. Terbah	9	1	-	1	-
Jumlah <i>Total</i>	2002	2001			
	106	42	-	3	-
	102	41	-	2	-

Sumber Data : Kantor Kecamatan Patuk Kabupaten Gunungkidul
Source : Patuk District Office of Gunungkidul Regency

Lanjutan Tabel /Continued Table : 5.7
Banyaknya Tempat Peribadatan Menurut Desa
di Kecamatan Patuk
Number of religious worship facilities by village in Patuk District

2002

Nama Desa <i>Villages</i>	Katholik <i>Catholics</i>		Hindu <i>Hindu</i>		Budha <i>Budhist</i>	
	Gereja <i>Church</i>	Kapel <i>Chapel</i>	Pura <i>Temples</i>	Sanggar <i>Temples</i>	Vihara <i>Temples</i>	Cetya <i>Temples</i>
(1)	(2)	(3)	(4)	(5)	(6)	(7)
1. Semoya	-	-	-	-	-	-
2. Pengkok	-	-	-	-	-	-
3. Beji	-	-	-	-	-	-
4. Bunder	-	-	-	-	-	-
5. Nglegi	-	-	-	-	-	-
6. Putat	-	-	-	-	-	-
7. Salam	-	-	-	-	-	-
8. Patuk	-	-	-	-	-	-
9. Ngoro-oro	-	-	-	-	-	-
10. Nglanggeran	-	1	-	-	-	-
11. Terbah	-	-	-	-	-	-
Jumlah <i>Total</i>	2002	1	-	-	-	-
	2001	1	-	-	-	-

Sumber Data : Kantor Kecamatan Patuk Kabupaten Gunungkidul
Source : Patuk District Office of Gunungkidul Regency

Tabel /Table : 5.8

Banyaknya Nikah, Talak, Cerai dan Rujuk
di Kecamatan Patuk

Number of marriages, separations, divorces and reconciliation in Patuk District

2002

Nama Desa <i>Villages</i>	Nikah <i>Marriages</i>	Talak <i>Separations</i>	Cerai <i>Divorces</i>	Rujuk <i>Reconciliation</i>
(1)	(2)	(3)	(4)	(5)
1. Semoya	16	-	-	-
2. Pengkok	34	-	-	-
3. Beji	19	-	-	-
4. Bunder	35	-	-	-
5. Nglegi	30	-	1	-
6. Putat	37	2	-	-
7. Salam	28	-	5	-
8. Patuk	19	-	-	-
9. Ngoro-oro	29	-	-	-
10. Nglanggeran	26	1	1	-
11. Terbah	18	2	1	-
Jumlah <i>Total</i>	2002	291	5	8
	2001	274	9	10

Sumber Data : KUA Kecamatan Patuk Kabupaten Gunungkidul

Source : Religion Service Office of Patuk District of Gunungkidul Regency

Tabel /Table : 5.9
 Banyaknya Perkumpulan Kesenian Tari Menurut Jenisnya
 di Kecamatan Patuk
Number of dance art group by type in Patuk District

2002

Nama Desa <i>Villages</i>	Reog	Jatilan	Ogleg	Incling	Angguk
(1)	(2)	(3)	(4)	(5)	(6)
1. Semoya	-	1	-	-	-
2. Pengkok	-	-	-	-	-
3. Beji	-	1	-	-	-
4. Bunder	1	1	-	-	-
5. Nglegi	-	1	-	-	-
6. Putat	-	2	-	-	-
7. Salam	-	2	-	-	-
8. Patuk	-	1	-	-	-
9. Ngoro-oro	-	2	-	-	-
10. Nglanggeran	-	1	-	-	-
11. Terbah	1	-	-	-	-
Jumlah 2002	2	12	-	-	-
Total 2001	6	10	-	-	-

Sumber Data : Penilik Kebudayaan Kantor Kecamatan Patuk Kabupaten Gunungkidul
 Source : Culture Supervisor Patuk District Office of Gunungkidul Regency

Tabel / Table : 5.10
 Banyaknya Perkumpulan Kesenian Musik Menurut Jenisnya
 di Kecamatan Patuk
Number of music art group by type in Patuk District

2002

Nama Desa <i>Villages</i>	Gejog Lesung	Orkes Melayu	Folk Song	Mocopat	Campur Sari
(1)	(2)	(3)	(4)	(5)	(6)
1. Semoya	-	-	-	-	-
2. Pengkok	-	-	-	-	-
3. Beji	-	-	-	-	1
4. Bunder	-	-	-	-	3
5. Nglegi	-	-	-	-	1
6. Putat	-	-	-	-	-
7. Salam	-	-	-	-	-
8. Patuk	-	-	-	-	-
9. Ngoro-oro	-	-	-	-	1
10. Nglanggeran	-	-	-	-	1
11. Terbah	-	-	-	-	-
Jumlah <i>Total</i>	2002	-	-	-	7
	2001	-	-	-	7

Sumber Data : Penilik Kebudayaan Kantor Kecamatan Patuk Kabupaten Gunungkidul
 Source : Culture Supervisor Patuk District Office of Gunungkidul Regency

Tabel / Table : 5.11
Banyaknya Perkumpulan Kesenian Theater Menurut Jenisnya
di Kecamatan Patuk
Number of theatre art group by type in Patuk District

2002

Nama Desa <i>Villages</i>	Kethoprak	Wayang Orang	Pedalangan
(1)	(2)	(3)	(4)
1. Semoya	1	-	-
2. Pengkok	-	1	-
3. Beji	1	-	-
4. Bunder	2	-	-
5. Nglegi	1	1	1
6. Putat	1	1	-
7. Salam	-	1	-
8. Patuk	1	-	-
9. Ngoro-oro	1	-	-
10. Nglanggeran	-	-	-
11. Terbah	-	-	-
Jumlah <i>Total</i>	8	4	1
	2002		
	9	6	1
	2001		

Sumber Data : Penilik Kebudayaan Kantor Kecamatan Patuk Kabupaten Gunungkidul
Source : Culture Supervisor Patuk District Office of Gunungkidul Regency

Bab

6

Pertanian
Agriculture

<http://www.mngkidulkab.bps.go.id>

Tabel/Table : 6.1
 Banyaknya Populasi Ternak Besar
 Menurut Jenisnya di Kecamatan Patuk
Number of big cattle population by type in Patuk District

2002

Nama Desa <i>Villages</i>	Sapi Perah <i>Milk cow</i>		Sapi Biasa <i>Cow</i>		Kerbau <i>Buffalo</i>		Kuda <i>Horse</i>		
	Jantan <i>Male</i>	Betina <i>Female</i>	Jantan <i>Male</i>	Betina <i>Female</i>	Jantan <i>Male</i>	Betina <i>Female</i>	Jantan <i>Male</i>	Betina <i>Female</i>	
(1)	(2)	(3)	(4)	(5)	(6)	(7)	(8)	(9)	
1. Semoya	-	-	219	344	-	-	-	-	
2. Pengkok	-	-	216	329	-	-	-	-	
3. Beji	-	-	159	275	-	-	-	-	
4. Bunder	-	-	189	236	-	-	-	-	
5. Nglegi	-	-	219	384	-	-	-	-	
6. Putat	-	-	215	351	-	-	-	-	
7. Salam	-	-	217	291	-	-	-	-	
8. Patuk	-	-	173	272	-	-	-	-	
9. Ngoro-oro	-	-	274	396	-	-	-	-	
10. Nglanggeran	-	-	220	230	-	-	-	-	
11. Terbah	-	-	222	384	-	-	-	-	
Jumlah <i>Total</i>	2002	-	-	2 323	3 492	-	-	-	-
	2001	-	-	2 343	3 549	-	-	-	-

Sumber Data : Mantri Hewan Kecamatan Patuk Kabupaten Gunungkidul
 Source : *Animal functional of Patuk District of Gunungkidul Regency*

Tabel/Table : 6.2
 Banyaknya Populasi Ternak Kecil
 Menurut Jenisnya di Kecamatan Patuk
Number of small cattle population by type in Patuk District

2002

Nama Desa <i>Villages</i>	Kambing <i>Goat</i>		Domba <i>Sheep</i>		Babi <i>Pig</i>		
	Jantan <i>Male</i>	Betina <i>Female</i>	Jantan <i>Male</i>	Betina <i>Female</i>	Jantan <i>Male</i>	Betina <i>Female</i>	
(1)	(2)	(3)	(4)	(5)	(6)	(7)	
1. Semoya	25	383	25	38	-	-	
2. Pengkok	28	381	23	46	-	-	
3. Beji	24	378	17	42	-	-	
4. Bunder	25	391	24	52	-	-	
5. Nglegi	26	377	27	79	-	-	
6. Putat	25	379	26	39	-	-	
7. Salam	23	374	24	38	-	-	
8. Patuk	24	373	24	37	-	-	
9. Ngoro-oro	23	373	20	44	-	-	
10. Nglangeran	24	384	24	38	-	-	
11. Terbah	24	375	27	79	-	-	
Jumlah <i>Total</i>	2002	269	4 168	261	488	-	-
	2001	284	4 190	261	459	-	-

Sumber Data : Mantri Hewan Kecamatan Patuk Kabupaten Gunungkidul
 Source : *Animal functional of Patuk District of Gunungkidul Regency*

Tabel/Table : 6.3
Banyaknya Populasi Unggas
Menurut Jenisnya di Kecamatan Patuk
Number of poultry population by type in Patuk District

2002

Nama Desa <i>Villages</i>	Ayam Buras <i>Village poultry</i>	Ayam Potong <i>Pedigree poultry</i>	Ayam Pedaging <i>Pedigree poultry</i>	Puyuh <i>Quail</i>	Itik <i>Duck</i>	Kelinci <i>Rabbit</i>
(1)	(2)	(3)	(4)	(5)	(6)	(7)
1. Semoya	11 635	-	-	-	-	-
2. Pengkok	11 618	-	-	-	-	-
3. Beji	11 614	-	-	-	-	-
4. Bunder	11 647	-	-	-	-	-
5. Nglegi	11 641	-	-	-	-	-
6. Putat	11 557	-	-	-	-	-
7. Salam	11 570	-	-	-	-	-
8. Patuk	11 678	-	-	-	-	-
9. Ngoro-oro	11 693	-	-	-	-	-
10. Nglanggeran	11 695	-	-	-	-	-
11. Terbah	11 461	-	-	-	-	-
Jumlah <i>Total</i>	127 809	-	-	-	-	-

Sumber Data : Mantri Hewan Kecamatan Patuk Kabupaten Gunungkidul
 Source : *Animal functional of Patuk District of Gunungkidul Regency*

Bab

7

Perhubungan
dan
Pariwisata
Communication &
Tourism

Tabel/Table : 7.1
Banyaknya Kendaraan Bermotor
Menurut Jenisnya di Kecamatan Patuk
Number of motorized vehicles by type in Patuk District

2002

Nama Desa <i>Villages</i>	Truk <i>Truck</i>	Bus Umum <i>Bus</i>	Colt <i>Colt</i>	Pribadi <i>Private</i>	Sepeda Motor <i>Motor cycle</i>	Lainnya <i>others</i>	
(1)	(2)	(3)	(4)	(5)	(6)	(7)	
1. Semoya	1	-	5	1	57	-	
2. Pengkok	-	-	5	1	60	-	
3. Beji	3	-	5	3	95	-	
4. Bunder	2	-	6	18	155	-	
5. Nglegi	3	-	5	10	85	-	
6. Putat	6	-	5	5	100	-	
7. Salam	4	-	5	14	80	-	
8. Patuk	4	-	10	5	102	-	
9. Ngoro-oro	8	-	22	4	132	-	
10. Nglanggeran	8	-	5	2	64	-	
11. Terbah	4	-	2	-	109	-	
Jumlah <i>Total</i>	2002	43	-	74	53	1 039	-
	2001	20	-	59	28	768	-

Sumber Data : Kantor Kecamatan Patuk Kabupaten Gunungkidul
Source : Patuk District Office of Gunungkidul Regency

Tabel/Table : 7.2
Banyaknya Kendaraan Tidak Bermotor
Menurut Jenisnya di Kecamatan Patuk
Number of unmotorized vehicles by type in Patuk District

2002

Nama Desa <i>Villages</i>	Sepeda <i>Bicycle</i>	Dokar <i>Drawn buggy</i>	Becak <i>Pedicab</i>	Gerobak <i>Cart</i>	Keseran <i>Dolly</i>	Lainnya <i>Others</i>	
(1)	(2)	(3)	(4)	(5)	(6)	(7)	
1. Semoya	12	-	-	-	-	-	
2. Pengkok	10	-	-	-	-	-	
3. Beji	26	-	-	-	-	-	
4. Bunder	16	-	-	-	7	-	
5. Nglegi	15	-	-	-	3	-	
6. Putat	25	-	-	-	-	-	
7. Salam	20	-	-	-	5	-	
8. Patuk	40	-	-	-	4	-	
9. Ngoro-oro	42	-	-	-	12	-	
10. Nglanggeran	18	-	-	-	6	-	
11. Terbah	15	-	-	-	-	-	
Jumlah <i>Total</i>	2002	239	-	-	-	37	-
	2001	180	-	-	-	-	-

Sumber Data : Kantor Kecamatan Patuk Kabupaten Gunungkidul
Source : Patuk District Office of Gunungkidul Regency

Tabel/Table : 7.3
Panjang Jalan Menurut Jenisnya di Kecamatan Patuk
Length of roads by type in Patuk District

2002

(Km)

Nama Desa <i>Villages</i>	Diaspal <i>Asphalted</i>	Diperkeras <i>Harded</i>	Tanah <i>Earth</i>	Lainnya <i>Others</i>	Jumlah <i>Total</i>
(1)	(2)	(3)	(4)	(5)	(6)
1. Semoya	5,0	1,0	3,0	-	8,0
2. Pengkok	5,0	11,0	2,0	-	18,0
3. Beji	6,0	6,0	2,0	-	14,0
4. Bunder	4,0	9,0	6,5	-	19,5
5. Nglegi	7,3	9,0	8,0	-	24,3
					83,8
6. Putat	6,0	11,0	5,0	-	22,0
7. Salam	6,0	8,5	11,5	-	26,0
8. Patuk	4,0	5,0	4,0	-	13,0
9. Ngoro-oro	9,1	5,9	4,0	-	19,0
10. Nglangeran	2,0	9,0	3,0	-	14,0
11. Terbah	2,0	15,0	2,0	-	19,0
					113
Jumlah 2002 <i>Total</i>	58,4	93,0	51,0	-	196,8
2001	49,0	93,0	47,0	-	189,0

Sumber Data : Kantor Kecamatan Patuk Kabupaten Gunungkidul
 Source : Patuk District Office of Gunungkidul Regency

Tabel/Table : 7.4
Banyaknya Alat Komunikasi Menurut Jenisnya
di Kecamatan Patuk
Number of Communication tools by types in Patuk District

2002

Nama Desa <i>Villages</i>	Kantor Pos <i>Post Office</i>	Radio <i>Radio</i>	Televisi <i>Television</i>	Telepon <i>Telephone</i>
(1)	(2)	(3)	(4)	(5)
1. Semoya	-	194	126	1
2. Pengkok	-	93	120	-
3. Beji	-	226	227	-
4. Bunder	1	104	147	8
5. Nglegi	-	86	180	2
6. Putat	-	124	436	6
7. Salam	-	81	176	2
8. Patuk	1	125	261	7
9. Ngoro-oro	-	328	354	3
10. Nglanggeran	-	76	115	-
11. Terbah	-	76	135	3
Jumlah <i>Total</i>	2002	1 513	2 277	32
	2001	1 347	1 732	24

Sumber Data : Kantor Kecamatan Patuk Kabupaten Gunungkidul
Source : Patuk District Office of Gunungkidul Regency

Bab

8

Keuangan
Finance

Tabel/Table : 8.1
Banyaknya Bank Menurut Desa di Kecamatan Patuk
Number of bank by village in Patuk District

2002

Nama Desa <i>Villages</i>	BNI	BRI	BPD	BCA	BUKP	BKD	Lainnya <i>Others</i>
(1)	(2)	(3)	(4)		(5)	(6)	(8)
1. Semoya	-	-	-	-	-	-	-
2. Pengkok	-	-	-	-	-	-	-
3. Beji	-	-	-	-	-	-	-
4. Bunder	-	-	-	-	-	-	-
5. Nglegi	-	-	-	-	-	-	-
6. Putat	-	-	-	-	-	-	-
7. Salam	-	-	-	-	-	-	-
8. Patuk	-	1	1	-	1	-	-
9. Ngoro-oro	-	-	-	-	-	-	-
10. Nglangeran	-	-	-	-	-	-	-
11. Terbah	-	-	-	-	-	-	-
Jumlah <i>Total</i>	2002	-	1	1	-	1	-
	2001	-	1	1	-	1	-

Sumber Data : Kantor Kecamatan Patuk Kabupaten Gunungkidul
Source : Patuk District Office of Gunungkidul Regency

Tabel/Table : 8.2
Banyaknya Koperasi Menurut Desa di Kecamatan Patuk
Number of cooperation by village in Patuk District

2002

Nama Desa <i>Villages</i>	KUD <i>Village cooperation</i>	Non KUD <i>Not Village cooperation</i>	Jumlah <i>Total</i>
(1)	(2)	(3)	(4)
1. Semoya	-	-	-
2. Pengkok	-	1	1
3. Beji	-	1	1
4. Bunder	-	2	2
5. Nglegi	-	-	-
6. Putat	1	3	4
7. Salam	-	-	-
8. Patuk	-	2	2
9. Ngoro-oro	-	-	-
10. Nglanggeran	-	-	-
11. Terbah	-	-	-
Jumlah <i>Total</i>	2002	1	9
	2001	1	2

Sumber Data : Kantor Kecamatan Patuk Kabupaten Gunungkidul.
Source : Patuk District Office of Gunungkidul Regency