



Pecamatan

SUNGAI RAYA

dalam

ANGKA

Sungai Raya District in Figure

2012



KECAMATAN SUNGAI RAYA DALAM ANGKA

*Sungai Raya District
In Figures*

2012



<http://kuburaya.kab.bps.go.id>

KECAMATAN SUNGAI RAYA DALAM ANGKA 2012

Sungai Raya District In Figures 2012

Katalog BPS/ *BPS Catalogue* : 1102001.6112.070
ISSN :
Nomor Publikasi/ *Publication Number* :

Ukuran Buku/ *Book Size* : 16,50 cm x 21,50 cm
Jumlah Halaman/ *Number of Pages* : 101 Halaman/ *Pages*

Naskah / *Manuscript* :
BPS Kabupaten Kubu Raya
BPS-Statistics of Kubu Raya Regency

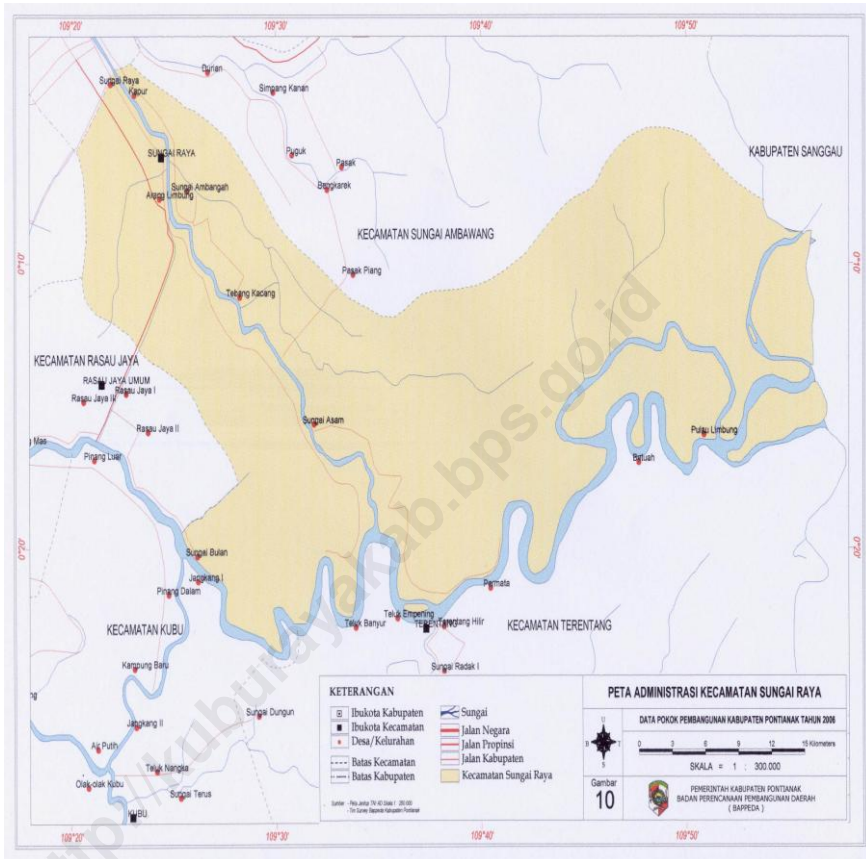
Gambar Kulit/ *Cover Design*
Seksi Integrasi Pengolahan dan Diseminasi Statistik
Processing Integration and Statistical Dissemination Section

Diterbitkan oleh / *Published by* :
BPS Kabupaten Kubu Raya
BPS-Statistics of Kubu Raya Regency

Dicetak oleh / *Printed by* :

Boleh dikutip dengan menyebut sumbernya
May be cited with reference to the source

PETA ADMINISTRASI KECAMATAN SUNGAI RAYA



KATA SAMBUTAN

Puji syukur kita panjatkan kehadiran Tuhan Yang Maha Esa atas terbitnya publikasi Kecamatan Sungai Raya Dalam Angka 2012 yang berisi tentang hasil kompilasi data primer dan sekunder mengenai Kecamatan Sungai Raya. Informasi yang disajikan dalam publikasi ini sangat bermanfaat, tidak hanya bagi instansi pemerintah saja, tetapi dapat juga digunakan oleh semua pihak yang memerlukan, seperti institusi/lembaga swasta, peneliti, mahasiswa dan masyarakat.

Melalui publikasi ini akan diperoleh informasi lengkap tentang perkembangan dan hasil kegiatan pembangunan yang telah dilaksanakan dikecamatan, serta sebagai dasar dalam melakukan evaluasi dan menentukan kebijakan/perencanaan pembangunan daerah khususnya diwilayah kecamatan.

Kepada semua Badan, Dinas, Kantor dan Lembaga Pemerintah maupun Swasta serta semua pihak yang telah membantu dalam menyusun publikasi ini saya ucapkan terimakasih dan semoga kerjasama yang telah terjalin baik selama ini dapat ditingkatkan di tahun mendatang.

Sungai Raya, Agustus 2012

CAMAT SUNGAI RAYA,

BAHTIAR, S.Sos

NIP. 19610705 198406 1 001

KATA PENGANTAR

Dengan memanjatkan puji syukur kehadiran Tuhan Yang Maha Esa, publikasi Kecamatan Sungai Raya Dalam Angka 2012 dapat diterbitkan.

Penerbitan publikasi Kecamatan Sungai Raya Dalam Angka 2012 merupakan kelanjutan dari publikasi tahun sebelumnya. Data yang disajikan dalam publikasi ini meliputi data yang dihimpun secara langsung maupun data dari laporan Instansi/Dinas/Lembaga Pemerintah dalam wilayah Kecamatan Sungai Raya.

Dalam kesempatan ini kami menyampaikan ucapan terima kasih kepada semua pihak yang telah membantu dalam penyusunan publikasi ini, terutama kami sampaikan kepada :

1. Kepala Badan Pusat Statistik Kabupaten Kubu Raya beserta staf.
2. Camat Sungai Raya beserta staf.

Kami menyadari bahwa publikasi ini masih belum sempurna. Oleh karena itu kritik dan saran yang membangun dari para pemakai data sangat kami harapkan guna perbaikan dalam penerbitan publikasi ini selanjutnya. Semoga publikasi yang sederhana ini dapat bermanfaat bagi konsumen data. Demikian atas perhatiannya diucapkan terima kasih.

Sungai Raya, Agustus 2012

**Koordinator Statistik Kecamatan
Sungai Raya,**

BUDHI SETYONO

NIP. 19820609 201101 1 008

VISI dan MISI

➤ *Visi*

Pelopop data statistik terpercaya untuk semua.

➤ *Misi*

1. Memperkuat landasan konstitusional dan operasional lembaga statistik untuk penyelenggaraan statistik yang efektif dan efisien.
2. Menciptakan insan statistik yang kompeten dan profesional, didukung pemanfaatan teknologi informasi mutakhir untuk kemajuan perstatistikan Indonesia.
3. Meningkatkan penerapan standar klasifikasi, konsep dan definis, pengukuran, dan kode etik statistik yang bersifat universal dalam setiap penyelenggaraan statistik.
4. Meningkatkan kualitas peleyanan informasi statistik bagi semua pihak.
5. Meningkatkan koordinasi, integrasi, dan sinkronisasi kegiatan statistik yang diselenggarakan pemerintah dan swasta, dalam kerangka Sistem Statistik Nasional (SSN) yang efektif dan efisien.

DAFTAR ISI



Peta Administrasi	iii
Kata Sambutan	iv
Kata Pengantar	v
Visi / Misi BPS	vi
Daftar Isi	vii
Daftar Tabel	viii
DAftar Grafik	xiii
Bab 1. Geografi dan Iklim	1-5
Bab 2. Pemerintahan	6-12
Bab 3. Penduduk	13-34
Bab 4. Sosial	35-60
Bab 5. Pertanian	61-82
Bab 6. Industri, Air & Koperasi	83-88
Bab 7. Perbandingan Regional	89-101

DAFTAR TABEL

<i>No Tabel</i>	<i>Judul Tabel</i>	
		
1.1	Batas Wilayah Kecamatan Sungai Raya Menurut Arah Mata Angin	2
1.2	Jarak Desa/Kelurahan Ke Ibu Kota Kecamatan di Kecamatan Sungai Raya Tahun 2011	3
1.3	Luas Wilayah Desa di Kecamatan Sungai Raya Tahun 2011	4
1.4	Jumlah Curah Hujan dan Hari Hujan di Kecamatan Sungai Raya Tahun 2011.....	5
2.1	Nama-nama Camat yang Pernah/Masih Bertugas di Kecamatan Sungai Raya	7
2.2	Banyaknya Dusun, RW, dan RT di Kecamatan Sungai Raya Tahun 2011	8
2.3	Nama Kepala Desa di Kecamatan Sungai Raya Tahun 2011	9
2.4	Nama Dusun Dirinci Menurut Desa di Kecamatan Sungai Raya Tahun 2011	10-11
2.5	Pegawai Negeri Sipil Menurut Golongan di Kecamatan Sungai Raya Tahun 2011	12
3.1	Penduduk Menurut Jenis Kelamin di Kecamatan Sungai Raya Tahun 2011	14
3.2	Sex Rasio Penduduk di Kecamatan Sungai Raya Tahun 2011	15
3.3	Kepadatan Penduduk di Kecamatan Sungai Raya Tahun 2011	16
3.4	Penduduk Menurut Kewarganegaraan di Kecamatan Sungai Raya Tahun 2011	17
3.5	Rata-rata Penduduk Per Rumah Tangga di Kecamatan Sungai Raya Tahun 2011	18
3.6	Dirinci menurut Kelompok Umur dan Jenis Kelamin Penduduk di Kecamatan Sungai Raya Tahun 2010..	19



3.7	Penduduk di Desa Sungai Raya Tahun 2010 Dirinci menurut Kelompok Umur dan Jenis Kelamin	20
3.8	Penduduk di Desa Kapur Tahun 2010 Dirinci menurut Kelompok Umur dan Jenis Kelamin	21
3.9	Penduduk di Desa Arang Limbung Tahun 2010 Dirinci menurut Kelompok Umur dan Jenis Kelamin	22
3.10	Penduduk di Desa Kuala Dua Tahun 2010 Dirinci menurut Kelompok Umur dan Jenis Kelamin	23
3.11	Penduduk di Desa Sungai Ambangah Tahun 2010 Dirinci menurut Kelompok Umur dan Jenis Kelamin ...	24
3.12	Penduduk di Desa Tebang Kacang Tahun 2010 Dirinci menurut Kelompok Umur dan Jenis Kelamin	25
3.13	Penduduk di Desa Sungai Bulan Tahun 2010 Dirinci menurut Kelompok Umur dan Jenis Kelamin	26
3.14	Penduduk di Desa Sungai Asam Tahun 2010 Dirinci menurut Kelompok Umur dan Jenis Kelamin	27
3.15	Penduduk di Desa Pulau Limbung Tahun 2010 Dirinci menurut Kelompok Umur dan Jenis Kelamin	28
3.16	Penduduk di Desa Gunung Tamang Tahun 2010 Dirinci menurut Kelompok Umur dan Jenis Kelamin ...	29
3.17	Penduduk di Desa Limbung Tahun 2010 Dirinci menurut Kelompok Umur dan Jenis Kelamin	30
3.18	Penduduk di Desa Teluk Kapuas Tahun 2010 Dirinci menurut Kelompok Umur dan Jenis Kelamin	31
3.19	Penduduk di Desa Madu Sari Tahun 2010 Dirinci menurut Kelompok Umur dan Jenis Kelamin	32
3.20	Penduduk di Desa Mekar Sari Tahun 2010 Dirinci menurut Kelompok Umur dan Jenis Kelamin	33
3.21	Laju Pertumbuhan Penduduk di Kecamatan Sungai Raya Tahun 2011	34
4.1	Jumlah Gedung, Sekolah, Kelas, Guru, dan Murid TK di Kecamatan Sungai Raya Tahun 2011	36
4.2	Jumlah Gedung, Sekolah, Kelas, Guru, dan Murid SD di Kecamatan Sungai Raya Tahun 2011	37
4.3	Jumlah Gedung, Sekolah, Kelas, Guru, dan Murid SLTP di Kecamatan Sungai Raya Tahun 2011	38

No Tabel

Judul Tabel



4.4	Jumlah Gedung, Sekolah, Kelas, Guru, dan Murid SLTA di Kecamatan Sungai Raya Tahun 2011	39
4.5	Jumlah Gedung, Sekolah, Kelas, Guru, dan Murid SMK di Kecamatan Sungai Raya Tahun 2011	40
4.6	Jumlah Sekolah Menurut Statusnya di Kecamatan Sungai Raya Tahun 2011	41 – 42
4.7	Jumlah Sekolah Menurut Jenisnya di Kecamatan Sungai Raya Tahun 2011	43
4.8	Banyaknya Madrasah Menurut Jenjangnya di kecamatan Sungai Raya Tahun 2011	44
4.9	Jumlah Sekolah, Guru, Murid dan Rasio Murid – Guru Madrasah di Kecamatan Rasau Jaya Tahun 2011 ...	45
4.10	Tenaga Kesehatan Menurut Jenisnya di Kecamatan Sungai Raya Tahun 2011	46
4.11	Sarana Kesehatan Menurut Jenisnya di Kecamatan Sungai Raya Tahun 2011	47 – 48
4.12	Jumlah Kunjungan Pasien Pada Puskesmas Sungai Raya Tahun 2011	49
4.13	Jumlah Kunjungan Pasien Pada Puskesmas Limbung Tahun 2011	50
4.14	Penduduk yang Diimunisasi Menurut Jenisnya di Puskesmas Sungai Raya Tahun 2011	51 – 52
4.15	Penduduk yang Diimunisasi Menurut Jenisnya di Puskesmas Limbung Tahun 2011	53 – 54
4.16	Tempat Ibadah Menurut Jenisnya di Kecamatan Sungai Raya Tahun 2011	55 – 56
4.17	Jumlah Nikah, Cerai, Talak, dan Rujuk di Kecamatan Sungai Raya Tahun 2011	57
4.18	Banyaknya Kejahatan/Pelanggaran Yang dilaporkan dan diselesaikan di Kecamatan Sungai Raya Tahun 2011	58 – 60
5.1	Luas Penggunaan Lahan di Kecamatan Sungai Raya Tahun 2009-2011 (Ha)	62

No Tabel

Judul Tabel



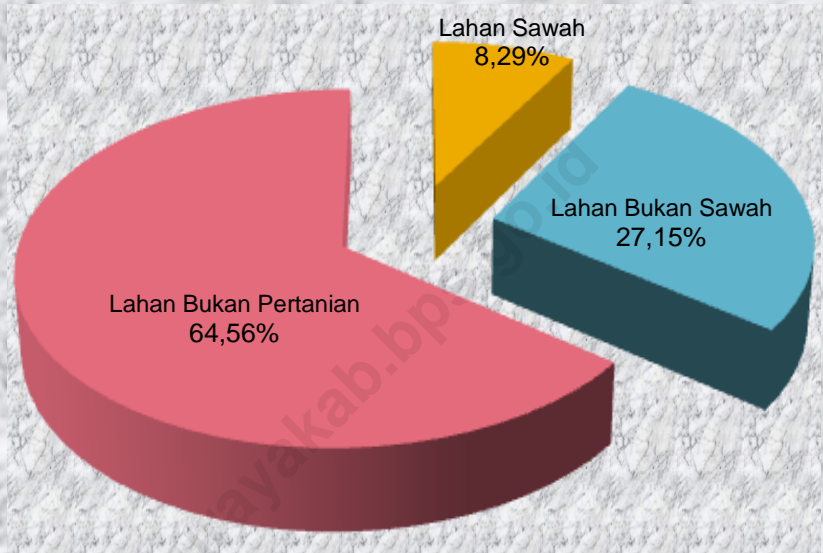
5.2	Luas Panen/Produksi Tanaman Padi dan Palawija di Kecamatan Sungai Raya Tahun 2011	63
5.3	Luas Tanam dan Luas Panen Padi Kecamatan Sungai Raya Tahun 2003 - 2011 (Ha)	64
5.4	Luas Tanam dan Luas Panen Palawija di Kecamatan Sungai Raya Tahun 2011 (Ha)	65
5.5	Luas Tanaman Karet dan Produksi di Kecamatan Sungai Raya Tahun 2008-2011	66
5.6	Luas Tanaman Kopi dan Produksi di Kecamatan Sungai Raya Tahun 2008-2011	67
5.7	Luas Tanaman Kelapa Dalam dan Produksi di Kecamatan Sungai Raya Tahun 2008-2011	68
5.8	Luas Tanaman Kelapa dalam dan Produksi di Kecamatan Sungai Raya Tahun 2008-2011	69
5.9	Luas Tanaman Pinang dan Produksi di Kecamatan Sungai Raya Tahun 2008-2011	70
5.10	Luas Tanaman Lada dan Produksi di Kecamatan Sungai Raya Tahun 2008-2011	71
5.11	Luas Tanaman Kelapa Sawit dan Produksi di Kecamatan Sungai Raya Tahun 2008-2011	72
5.12	Luas Panen dan Produksi Tanaman Biofarma di Kecamatan Sungai Raya Tahun 2011	73
5.13	Luas Panen dan Produksi Tanaman Sayuran dan Buah-buahan Semusim di Kecamatan Sungai Raya Tahun 2011	74
5.14	Luas Panen dan Produksi Tanaman Buah-buahan dan Sayuran Tahunan di Kecamatan Sungai Raya Tahun 2011	75
5.15	Luas Tanaman dan Produksi Perkebunan Menurut Jenisnya di Kecamatan Sungai Raya Tahun 2008 – 2011	76
5.16	Luas Kawasan Hutan Menurut Jenisnya di Kecamatan Sungai Raya Tahun 2011 (Ha)	77

<i>No Tabel</i>	<i>Judul Tabel</i>	
		
5.17	Jumlah Ternak Menurut Jenisnya di Kecamatan Sungai Raya Tahun 2011 (Ekor)	78
5.18	Jumlah Unggas Menurut Jenisnya di Kecamatan Sungai Raya Tahun 2011 (Ekor)	79
5.19	Populasi dan Produksi ternak Menurut Jenis Ternak di Kecamatan Sungai Raya 2010 – 2011	80
5.20	Populasi dan Produksi Unggas Menurut Jenis Unggas di Kecamatan Sungai Raya Tahun 2010 – 2011	81
5.21	Produksi Perikanan Laut, Perairan Umum dan Budidaya di Kecamatan Sungai Raya Tahun 2009 – 2011	82
6.1	Perusahaan Yang Beroperasi Berdasarkan Bentuk Perusahaan di Kecamatan Sungai Raya Tahun 2011 ..	84
6.2	Perusahaan Industri Menurut Kelompok di Kecamatan Sungai Raya Tahun 2011	85
6.3	Jumlah Pelanggan, Air yang Diproduksi dan Didistribusikan pada PDAM Sungai Raya Tahun 2011	86
6.4	Koperasi Menurut Jenisnya di Kecamatan Sungai Raya Tahun 2011	87
6.5	Banyaknya Perusahaan Perdagangan yang Memiliki Surat Izin Usaha Perdagangan (SIUP) di Kecamatan Sungai Raya Tahun 2011	88
7.1	Kepadatan Penduduk Perkecamatan di Kabupaten Kubu Raya Tahun 2011	90
7.2	Banyaknya Satuan Lingkungan Setempat Perkecamatan di Kabupaten Kubu Raya 2011	91
7.3	Jenis Penggunaan Lahan Perkecamatan Di Kabupaten Kubu Raya Tahun 2011 (Ha)	92
7.4	Luas Panen, Rata-Rata Produksi & Produksi Padi Perkecamatan di Kabupaten Kubu Raya 2011	93-95
7.5	Luas Panen, Rata-Rata Produksi & Produksi Palawija Perkecamatan di Kabupaten Kubu Raya Tahun 2011 ..	96-101

DAFTAR GRAFIK

<i>No Grafik</i>	<i>Judul Grafik</i>	
		
1.	Persentase Luas Penggunaan Lahan di Kecamatan Sungai Raya Tahun 2011	1
2.	Jumlah Pegawai Negeri Sipil Menurut Jenis Kelamin di Kecamatan Sungai Raya Tahun 2008-2011	6
3.	Jumlah Penduduk Menurut di Kecamatan Sungai Raya Tahun 2009-2011	13
4.	Jumlah Kunjungan Pasien di Puskesmas Kecamatan Sungai Raya Tahun 2008-2011	35
5.	Luas Tanam dan Luas Panen Padi di Kecamatan Sungai Raya Tahun 2003-2011	61
6.	Persentase Perusahaan Industri menurut Kelompok di Kecamatan Sungai Raya Tahun 2011	83
7.	Persentase Luas Wilayah Kecamatan di Kabupaten Kubu Raya	89

Grafik 1. Persentase Luas Penggunaan Lahan di Kecamatan Sungai Raya Tahun 2011





Tabel : 1.1
Batas Wilayah Kecamatan Sungai Raya
Menurut Arah Mata Angin

No.	Arah Mata Angin	Berbatasan
(1)	(2)	(3)
1.	Utara	Desa Kapur berbatasan dengan Kelurahan Parit Mayor Kecamatan Pontianak Timur dan Kecamatan Sungai Ambawang
2.	Selatan	Desa Sungai Asam dan Desa Sungai Bulan, Desa Jangkang Kecamatan Toba dan Kecamatan Tayan Kabupaten Sanggau
3.	Barat	Desa Sungai Raya berbatasan dengan Kelurahan Bangka Belitung Kecamatan Pontianak Selatan Kota Pontianak dan Desa Punggur Kecamatan Sungai Kakap Kabupaten Pontianak
4.	Timur	Desa Gunung Tamang berbatasan dengan Desa Belungai Kecamatan Toba dan Kecamatan Tayan Kabupaten Sanggau

Sumber : Kantor Camat



Tabel : 1.2
Jarak Desa/Kelurahan Ke Ibu Kota Kecamatan
di Kecamatan Sungai Raya Tahun 2011

No.	Desa	Jalan Darat (Km)	Jalan Air (Km)
(1)	(2)	(3)	(4)
1.	Sungai Raya	3,3	-
2.	Kapur	5	-
3.	Arang Limbung	1,8	-
4.	Kuala Dua	6,3	-
5.	Sungai Ambangah	20,5	-
6.	Tebang Kacang	32	-
7.	Sungai Bulan	54	-
8.	Sungai Asam	36,5	-
9.	Pulau Limbung	13	88
10.	Gunung Tamang	13	113
11.	Limbung	2,5	-
12.	Teluk Kapuas	1,5	-
13.	Madu Sari	15	-
14.	Mekar Sari	23	-
15.	Mekar Baru	2,5	-
16.	Sungai Raya Dalam	4,3	-
17.	Parit Baru	2	-

Sumber : Kepala Desa



Tabel : 1.3
Luas Wilayah Desa
di Kecamatan Sungai Raya Tahun 2011

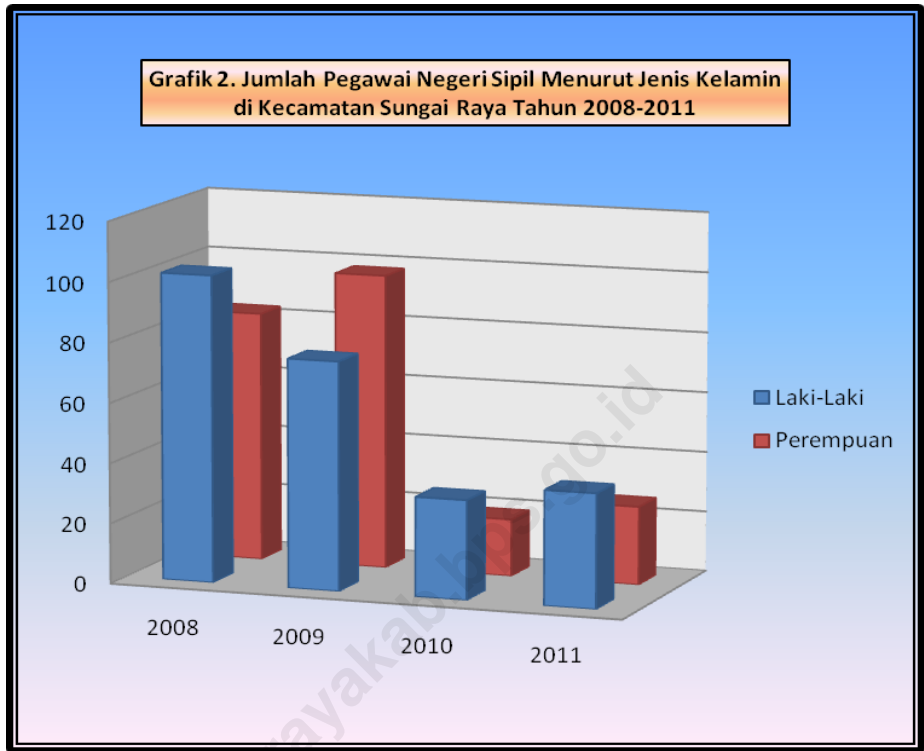
No.	Desa	Wilayah Daratan (Km ²)
(1)	(2)	(3)
1.	Sungai Raya	± 5,700
2.	Kapur	± 6,252
3.	Arang Limbung	± 21,500
4.	Kuala Dua	± 46,870
5.	Sungai Ambangah	± 15,650
6.	Tebang Kacang	± 102,500
7.	Sungai Bulan	± 37,500
8.	Sungai Asam	± 401,250
9.	Pulau Limbung	± 81,290
10.	Gunung Tamang	± 71,240
11.	Limbung	± 45,000
12.	Teluk Kapuas	± 18,860
13.	Madu Sari	± 18,100
14.	Mekar Sari	± 60,000
15.	Mekar Baru	± 6,108
16.	Sungai Raya Dalam	± 8,100
17.	Parit Baru	± 14,950
Jumlah		± 960,870

Sumber : Kantor Camat

Tabel : 1.4
Jumlah Curah Hujan dan Hari Hujan
di Kecamatan Sungai Raya Tahun 2011

No.	Bulan	Curah Hujan (Milimeter)	Hari Hujan
(1)	(2)	(3)	(4)
1.	Januari	355.3	22
2.	Pebruari	229.1	11
3.	Maret	151.7	15
4.	April	241	12
5.	M e l	204	19
6.	Juni	173.5	14
7.	Juli	144.1	10
8.	Agustus	193.1	11
9.	September	147.9	15
10.	Oktober	533.2	27
11.	Nopember	292.8	15
12.	Desember	463.5	25
	2011	3.129,2	196
	2010	3.518,3	257
	2009	3.28,0	190

Sumber : BMG Supadio



Tabel : 2.1
Nama-nama Camat Yang Pernah/Masih Bertugas
di Kecamatan Sungai Raya

No.	Nama	Periode Tahun
(1)	(2)	(3)
1.	Toegimin	1953-1955
2.	Ya Ahmad Dendik	1955-1957
3.	M. Yunus Bagong	1957-1960
4.	Encik Ahmad Basok	1960-1961
5.	Nazaruddin Rizal	1961-1963
6.	Soekran Usman	1963-1964
7.	Atmo Umar	1964-1964
8.	Sy. Yusuf Alaydrus	1964-1967
9.	Masrum Syarif	1967-1971
10.	Drs. Henri Usman	1971-1978
11.	Drs. Amin Mast	1978-1978
12.	M. Siregar, BA	1978-1985
13.	Drs. H. Achmad Sulaiman	1985-1995
14.	Drs. H. Abdul Malik	1995-2000
15.	Drs. H. Abang Rasmansyah	2000-2003
16.	Drs. Fauzi Kasim	2003-2008
17.	Rustam Effendi, S.IP	2008
18.	Drs. Anang Sunyoto	2008-2009
19.	B a h t i a r, S.Sos	2009-.....

Sumber : Kantor Camat



Tabel : 2.2
Banyaknya Dusun, RW, dan RT
di Kecamatan Sungai Raya Tahun 2011

No.	Desa	Dusun	Rukun Warga (RW)	Rukun Tetangga (RT)
(1)	(2)	(3)	(4)	(5)
1.	Sungai Raya	5	8	62
2.	Kapur	4	8	39
3.	Arang Limbung	3	9	72
4.	Kuala Dua	4	6	68
5.	Sungai Ambangah	3	7	32
6.	Tebang Kacang	4	8	30
7.	Sungai Bulan	4	8	32
8.	Sungai Asam	5	12	79
9.	Pulau Limbung	6	6	19
10.	Gunung Tamang	4	2	10
11.	Limbung	4	10	65
12.	Teluk Kapuas	2	5	50
13.	Madu Sari	3	6	22
14.	Mekar Sari	5	13	46
15.	Mekar Baru	4	10	37
16.	Sungai Raya Dalam	5	8	68
17.	Parit Baru	5	14	97
2011		70	140	828
2010		56	127	762
2007		54	127	756

Sumber : Kepala Desa

Keterangan : Data Tahun 2008 dan 2009 tidak tersedia



Tabel : 2.3
Nama Kepala Desa
di Kecamatan Sungai Raya Tahun 2011

No.	Desa	Nama Kepala Desa
(1)	(2)	(3)
1.	Sungai Raya	Regula Budiati
2.	Kapur	Mustakim
3.	Arang Limbung	Agus Rahman
4.	Kuala Dua	Matiyas
5.	Sungai Ambangah	Sofian Hanifan
6.	Tebang Kacang	Sutaji
7.	Sungai Bulan	Mislam PS
8.	Sungai Asam	Usmandi
9.	Pulau Limbung	Annisius
10.	Gunung Tamang	Slamet Riadi
11.	Limbung	Wiyono
12.	Teluk Kapuas	Gunawan
13.	Madu Sari	Muktar Abdul Manaf
14.	Mekar Sari	Muhammad Iqbal
15.	Mekar Baru	Khairil Anwar
16.	Sungai Raya Dalam	Hairudin Olich
17.	Parit Baru	M u s a



Tabel : 2.4
Nama Dusun Dirinci Menurut Desa
Di Kecamatan Sungai Raya Tahun 2011

No.	Desa	Nama Dusun	No.	Desa	Nama Dusun
(1)	(2)	(3)	(1)	(2)	(3)
1.	Sungai Raya	1. Dusun Raya 2. Siaga 3. Sudirman 4. Anggrek 5. Pendidikan	5.	Sungai Ambangah	1. Mekar Sari 2. Karis Sari 3. Kembar
2.	Kapur	1. Parit Mayor 2. Parit Bugis 3. Parit Pa Reweng 4. Sungai Buntut	6.	Tembang Kacang	1. Wonosari 2. Tembang Sari 3. Turba 4. Zakia
3.	Arang Limbung	1. Tanjung Puri 2. Arang Jaya 3. Wonodadi	7.	Sungai Bulan	1. Wonosari 2. Teluk Bayur 3. Wonorejo 4. Wononadi
4.	Kuala Dua	1. Keramat I 2. Karya I 3. Keramat II 4. Karya II	8.	Sungai Asam	1. Sungai Asam I 2. Sungai Asam II 3. Sungai Asam III 4. Sungai Asam IV 5. Sungai Asam V

Bersambung



Lanjutan Tabel : 2.4

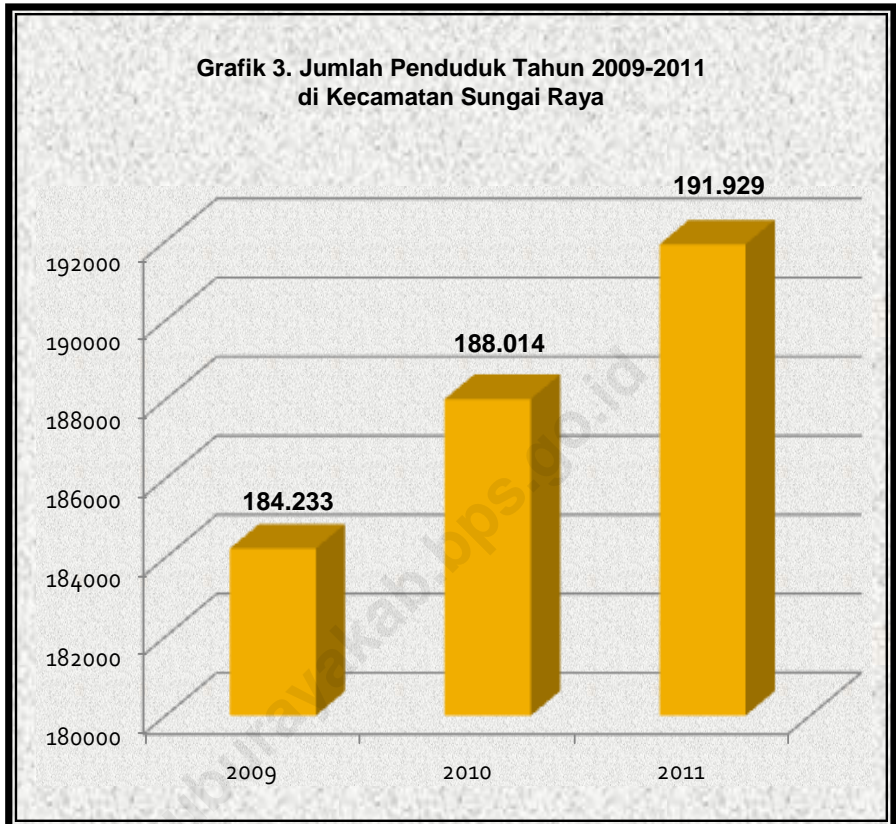
No.	Desa	Nama Dusun	No.	Desa	Nama Dusun
(1)	(2)	(3)	(1)	(2)	(3)
9.	Pulau Limbung	1. Buntut Limbung 2. Terindak 3. Pulau Limbung 4. M.Syukur 5. Mesra Saleh	14.	Mekar Sari	1. Pelita 2. Bhakti Sosial 3. Madani 4. Martapura
10.	Gunung Tamang	1. Tamang Hulu 2. Gn. Tamang Tengah 3. Gn. Tamang Hilir 4. Gempar	15.	Mekar Baru	1. 2. 3. 4.
11.	Limbung	1. Limbung Jaya 2. Merdeka 3. Mulyo Rejo 4. Sidomulyo	16.	Sungai Raya Dalam	1. Mekar Raya 2. Taman Raya 3. Suka Raya 4. Bunga Raya 5. Banjar Raya
12.	Teluk Kapuas	1. Teluk Permai 2. Teluk Indah	17.	Parit Baru	1. Lestari 2. Sungai Seribu 3. Banjar Baru 4. Cempaka 5. Nurul Huda
13.	Madu Sari	1. Kadus I 2. Kadus II 3. Kadus III			

Sumber : Kepala Desa

Tabel : 2.5
Pegawai Negeri Sipil menurut Golongan
di Kecamatan Sungai Raya Tahun 2011

No.	Unit Kerja	Laki-laki				Perempuan				Jumlah
		I	II	III	IV	I	II	III	IV	
(1)	(2)	(3)	(4)	(5)	(6)	(7)	(8)	(9)	(10)	(11)
1.	Kantor Camat	-		8	1	-	3	7	-	19
2.	Pertanian (BPP)	-	1	4	1	-	1	3	1	11
3.	BPS (KSK)	-	1	-	-	-	-	-	-	1
4.	UPT. Dinas Pendidikan	-	1	6	11	-	-	5	2	25
5.	KUA	-	1	3	-	-	1	3	-	8
	2011	-	4	21	13	-	5	18	3	64
	2010	-	4	19	10	-	4	13	2	52
	2009	-	20	42	14	-	39	55	4	174
	2008	1	36	45	20	-	29	51	3	185

Sumber : Instansi masing-masing



Tabel : 3.1
Penduduk menurut Jenis Kelamin
di Kecamatan Sungai Raya Tahun 2011

No.	Desa	Laki-laki	Perempuan	Jumlah
(1)	(2)	(3)	(4)	(5)
1.	Sungai Raya	33.197	31.405	64.602
2.	Kapur	6.664	6.291	12.955
3.	Arang Limbung	9.023	8.781	17.804
4.	Kuala Dua	12.025	12.492	24.517
5.	Sungai Ambangah	2.474	2.292	4.766
6.	Tembang Kacang	2.024	1.975	3.999
7.	Sungai Bulan	1.293	1.232	2.525
8.	Sungai Asam	6.433	6.389	12.822
9.	Pulau Limbung	1.928	1.891	3.819
10.	Gunung Tamang	830	727	1.557
11.	Limbung	7.770	7.273	15.043
12.	Teluk Kapuas	6651	6.424	13.075
13.	Madu Sari	1.674	1.603	3.277
14.	Mekar Sari	5.693	5.475	11.168
	2011	97.679	94.250	191.929
	2010	95.679	92.335	188.014
	2009	92.696	91.537	184.233

Sumber : BPS Kabupaten Kubu Raya

Tabel : 3.2
Sex Rasio Penduduk
di Kecamatan Sungai Raya Tahun 2011

No.	Desa	Laki-laki	Perempuan	Sex Rasio
(1)	(2)	(3)	(4)	(5)
1.	Sungai Raya	33.197	31.405	106
2.	Kapur	6.664	6.291	106
3.	Arang Limbung	9.023	8.781	103
4.	Kuala Dua	12.025	12.492	96
5.	Sungai Ambangah	2.474	2.292	108
6.	Tebang Kacang	2.024	1.975	102
7.	Sungai Bulan	1.293	1.232	105
8.	Sungai Asam	6.433	6.389	101
9.	Pulau Limbung	1.928	1.891	102
10.	Gunung Tamang	830	727	114
11.	Limbung	7.770	7.273	107
12.	Teluk Kapuas	6651	6.424	104
13.	Madu Sari	1.674	1.603	104
14.	Mekar Sari	5.693	5.475	104
	2011	97.679	94.250	104
	2010	95.679	92.335	104
	2009	92.696	91.537	101

Sumber : BPS Kabupaten Kubu Raya

Tabel : 3.3
Kepadatan Penduduk
di Kecamatan Sungai Raya Tahun 2011

No.	Desa	Jumlah Penduduk	Luas Desa (KM ²)	Kepadatan Per KM ²
(1)	(2)	(3)	(4)	(5)
1.	Sungai Raya	64.602	28,75	2.247
2.	Kapur	12.955	12,36	1.048
3.	Arang Limbung	17.804	21,50	828
4.	Kuala Dua	24.517	46,87	523
5.	Sungai Ambangah	4.766	15,65	305
6.	Tebang Kacang	3.999	102,50	39
7.	Sungai Bulan	2.525	37,50	67
8.	Sungai Asam	12.822	401,25	32
9.	Pulau Limbung	3.819	81,29	47
10.	Gunung Tamang	1.557	71,24	22
11.	Limbung	15.043	45,00	334
12.	Teluk Kapuas	13.075	18,86	693
13.	Madu Sari	3.277	18,10	181
14.	Mekar Sari	11.168	60,00	186
	2011	191.929	960.87	200
	2010	188.014	960.87	202
	2009	184.233	960.87	198

Sumber : BPS Kabupaten Kubu Raya

Tabel : 3.4
Penduduk menurut Kewarganegaran
di Kecamatan Sungai Raya Tahun 2011

No.	Desa	WNI	WNA	Jumlah
(1)	(2)	(3)	(4)	(5)
1.	Sungai Raya	64.602	-	64.602
2.	Kapur	12.955	-	12.955
3.	Arang Limbung	17.804	-	17.804
4.	Kuala Dua	24.517	-	24.517
5.	Sungai Ambangah	4.766	-	4.766
6.	Tebang Kacang	3.999	-	3.999
7.	Sungai Bulan	2.525	-	2.525
8.	Sungai Asam	12.822	-	12.822
9.	Pulau Limbung	3.819	-	3.819
10.	Gunung Tamang	1.557	-	1.557
11.	Limbung	15.043	-	15.043
12.	Teluk Kapuas	13.075	-	13.075
13.	Madu Sari	3.277	-	3.277
14.	Mekar Sari	11.168	-	11.168
	2011	191.929	-	191.929
	2010	188.014	-	188.014
	2009	184.233	-	184.233

Sumber : BPS Kabupaten Kubu Raya

Tabel : 3.5
Rata-Rata Penduduk Per Rumah Tangga
di Kecamatan Sungai Raya Tahun 2011

No.	Desa	Jumlah Penduduk	Jumlah Rumahtangga	Rata-rata Penduduk/Ruta
(1)	(2)	(3)	(4)	(5)
1.	Sungai Raya	64.602	14.569	4
2.	Kapur	12.955	2.844	5
3.	Arang Limbung	17.804	3.987	4
4.	Kuala Dua	24.517	5.887	4
5.	Sungai Ambangah	4.766	1.136	4
6.	Tebang Kacang	3.999	936	4
7.	Sungai Bulan	2.525	671	4
8.	Sungai Asam	12.822	2.981	4
9.	Pulau Limbung	3.819	1.086	4
10.	Gunung Tamang	1.557	329	5
11.	Limbung	15.043	3.480	4
12.	Teluk Kapuas	13.075	2.948	4
13.	Madu Sari	3.277	657	5
14.	Mekar Sari	11.168	2.490	4
	2011	191.929	44.001	4
	2010	188.014	43.103	4

Sumber : BPS Kab. Kubu Raya

Tabel : 3.6
Penduduk di Kecamatan Sungai Raya Tahun 2010
Dirinci menurut Kelompok Umur dan Jenis Kelamin

No.	Kelompok Umur (tahun)	Laki-Laki	Perempuan	Jumlah
(1)	(2)	(3)	(4)	(5)
1.	0-4	9.326	8.746	18.072
2.	5-9	10.512	9.753	20.265
3.	10-14	10.188	9.861	20.049
4.	15-19	9.393	9.419	18.812
5.	20-24	8.974	9.110	18.084
6.	25-29	8.687	9.163	17.850
7.	30-34	7.979	8.182	16.161
8.	35-39	7.406	7.067	14.473
9.	40-44	6.536	6.180	12.716
10.	45-49	5.149	4.548	9.697
11.	50-54	3.855	3.357	7.212
12.	55-59	2.727	2.261	4.988
13.	60-64	1.967	1.757	3.724
14.	65+	2.980	2.931	5.911
	2010	95.679	92.335	188.014

Sumber : BPS Kab. Kubu Raya

Tabel : 3.7
Penduduk di Desa Sungai Raya Tahun 2010
Dirinci menurut Kelompok Umur dan Jenis Kelamin

No.	Kelompok Umur (tahun)	Laki-Laki	Perempuan	Jumlah
(1)	(2)	(3)	(4)	(5)
1.	0-4	2.908	2.695	5.603
2.	5-9	3.230	2.995	6.225
3.	10-14	3.062	2.963	6.025
4.	15-19	3.238	3.176	6.414
5.	20-24	3.283	3.249	6.532
6.	25-29	3.044	2.997	6.041
7.	30-34	2.629	2.527	5.156
8.	35-39	2.379	2.209	4.588
9.	40-44	2.192	2.043	4.235
10.	45-49	1.785	1.577	3.362
11.	50-54	1.377	1.162	2.539
12.	55-59	1.029	851	1.880
13.	60-64	697	657	1.354
14.	65+	1.004	1.052	2.056
	2010	31.857	30.153	62.010

Sumber : BPS Kab. Kubu Raya

Tabel : 3.8
Penduduk di Desa Kapur Tahun 2010
Dirinci menurut Kelompok Umur dan Jenis Kelamin

No.	Kelompok Umur (tahun)	Laki-Laki	Perempuan	Jumlah
(1)	(2)	(3)	(4)	(5)
1.	0-4	646	642	1.288
2.	5-9	751	645	1.396
3.	10-14	703	686	1.389
4.	15-19	620	637	1.257
5.	20-24	594	559	1.153
6.	25-29	631	625	1.256
7.	30-34	531	464	995
8.	35-39	477	462	939
9.	40-44	447	415	862
10.	45-49	322	310	632
11.	50-54	237	195	432
12.	55-59	174	145	319
13.	60-64	137	99	236
14.	65+	184	212	396
	2010	6.454	6.096	12.550

Sumber : BPS Kab. Kubu Raya

Tabel : 3.9
Penduduk di Desa Arang Limbung Tahun 2010
Dirinci menurut Kelompok Umur dan Jenis Kelamin

No.	Kelompok Umur (tahun)	Laki-Laki	Perempuan	Jumlah
(1)	(2)	(3)	(4)	(5)
1.	0-4	1.003	904	1.907
2.	5-9	1.078	1.009	2.087
3.	10-14	962	946	1.908
4.	15-19	823	837	1.660
5.	20-24	754	765	1.519
6.	25-29	799	870	1.669
7.	30-34	843	854	1.697
8.	35-39	778	778	1.556
9.	40-44	672	693	1.365
10.	45-49	555	455	1.010
11.	50-54	365	334	699
12.	55-59	246	200	446
13.	60-64	183	159	342
14.	65+	308	319	627
	2010	9.369	9.123	18.492

Sumber : BPS Kab. Kubu Raya

Tabel : 3.10
Penduduk di Desa Kuala Dua Tahun 2010
Dirinci menurut Kelompok Umur dan Jenis Kelamin

No.	Kelompok Umur (tahun)	Laki-Laki	Perempuan	Jumlah
(1)	(2)	(3)	(4)	(5)
1.	0-4	1.297	1.271	2.568
2.	5-9	1.443	1.346	2.789
3.	10-14	1.379	1.397	2.776
4.	15-19	1.158	1.356	2.514
5.	20-24	932	1.174	2.106
6.	25-29	937	1.196	2.133
7.	30-34	1.030	1.316	2.346
8.	35-39	1.137	1.201	2.338
9.	40-44	977	810	1.787
10.	45-49	624	480	1.104
11.	50-54	422	339	761
12.	55-59	254	187	441
13.	60-64	187	171	358
14.	65+	268	275	543
	2010	12.045	12.519	24.564

Sumber : BPS Kab. Kubu Raya

Tabel : 3.11
Penduduk di Desa Sungai Ambangah Tahun 2010
Dirinci menurut Kelompok Umur dan Jenis Kelamin

No.	Kelompok Umur (tahun)	Laki-Laki	Perempuan	Jumlah
(1)	(2)	(3)	(4)	(5)
1.	0-4	221	199	420
2.	5-9	248	227	475
3.	10-14	283	284	567
4.	15-19	300	244	544
5.	20-24	285	246	531
6.	25-29	231	250	481
7.	30-34	182	170	352
8.	35-39	154	157	311
9.	40-44	164	160	324
10.	45-49	139	113	252
11.	50-54	116	109	225
12.	55-59	90	79	169
13.	60-64	68	41	109
14.	65+	84	100	184
	2010	2.565	2.379	4.944

Sumber : BPS Kab. Kubu Raya

Tabel : 3.12
Penduduk di Desa Tebang Kacang Tahun 2010
Dirinci menurut Kelompok Umur dan Jenis Kelamin

No.	Kelompok Umur (tahun)	Laki-Laki	Perempuan	Jumlah
(1)	(2)	(3)	(4)	(5)
1.	0-4	190	165	355
2.	5-9	245	239	484
3.	10-14	260	231	491
4.	15-19	210	228	438
5.	20-24	205	207	412
6.	25-29	196	203	399
7.	30-34	153	192	345
8.	35-39	150	119	269
9.	40-44	134	138	272
10.	45-49	120	105	225
11.	50-54	72	67	139
12.	55-59	39	41	80
13.	60-64	40	42	82
14.	65+	70	58	128
	2010	2.084	2.035	4.119

Sumber : BPS Kab. Kubu Raya

Tabel : 3.13
Penduduk di Desa Sungai Bulan Tahun 2010
Dirinci menurut Kelompok Umur dan Jenis Kelamin

No.	Kelompok Umur (tahun)	Laki-Laki	Perempuan	Jumlah
(1)	(2)	(3)	(4)	(5)
1.	0-4	107	119	226
2.	5-9	139	115	254
3.	10-14	114	141	255
4.	15-19	127	117	244
5.	20-24	115	94	209
6.	25-29	110	101	211
7.	30-34	87	108	195
8.	35-39	109	87	196
9.	40-44	84	81	165
10.	45-49	64	57	121
11.	50-54	48	60	108
12.	55-59	51	51	102
13.	60-64	52	41	93
14.	65+	60	36	96
	2010	1.267	1.208	2.475

Sumber : BPS Kab. Kubu Raya

Tabel : 3.14
Penduduk di Desa Sungai Asam Tahun 2010
Dirinci menurut Kelompok Umur dan Jenis Kelamin

No.	Kelompok Umur (tahun)	Laki-Laki	Perempuan	Jumlah
(1)	(2)	(3)	(4)	(5)
1.	0-4	759	738	1.497
2.	5-9	858	780	1.638
3.	10-14	849	876	1.725
4.	15-19	641	618	1.259
5.	20-24	497	552	1.049
6.	25-29	532	581	1.113
7.	30-34	498	530	1.028
8.	35-39	418	421	839
9.	40-44	366	401	767
10.	45-49	332	323	655
11.	50-54	281	262	543
12.	55-59	204	154	358
13.	60-64	130	140	270
14.	65+	261	208	469
	2010	6.626	6.584	13.210

Sumber : BPS Kab. Kubu Raya

Tabel : 3.15
Penduduk di Desa Pulau Limbung Tahun 2010
Dirinci menurut Kelompok Umur dan Jenis Kelamin

No.	Kelompok Umur (tahun)	Laki-Laki	Perempuan	Jumlah
(1)	(2)	(3)	(4)	(5)
1.	0-4	190	164	354
2.	5-9	204	205	409
3.	10-14	197	202	399
4.	15-19	175	173	348
5.	20-24	183	202	385
6.	25-29	164	167	331
7.	30-34	145	140	285
8.	35-39	127	106	233
9.	40-44	117	118	235
10.	45-49	115	102	217
11.	50-54	78	70	148
12.	55-59	61	49	110
13.	60-64	53	37	90
14.	65+	32	36	68
	2010	1.841	1.771	3.612

Sumber : BPS Kab. Kubu Raya

Tabel : 3.16
Penduduk di Desa Gunung Tamang Tahun 2010
Dirinci menurut Kelompok Umur dan Jenis Kelamin

No.	Kelompok Umur (tahun)	Laki-Laki	Perempuan	Jumlah
(1)	(2)	(3)	(4)	(5)
1.	0-4	71	66	137
2.	5-9	93	70	163
3.	10-14	95	73	168
4.	15-19	75	49	124
5.	20-24	67	64	131
6.	25-29	67	48	115
7.	30-34	63	65	128
8.	35-39	53	39	92
9.	40-44	51	51	102
10.	45-49	57	48	105
11.	50-54	44	34	78
12.	55-59	37	23	60
13.	60-64	17	11	28
14.	65+	28	30	58
	2010	818	671	1.489

Sumber : BPS Kab. Kubu Raya

Tabel : 3.17
Penduduk di Desa Limbung Tahun 2010
Dirinci menurut Kelompok Umur dan Jenis Kelamin

No.	Kelompok Umur (tahun)	Laki-Laki	Perempuan	Jumlah
(1)	(2)	(3)	(4)	(5)
1.	0-4	743	683	1.426
2.	5-9	784	703	1.487
3.	10-14	707	653	1.360
4.	15-19	629	621	1.250
5.	20-24	725	618	1.343
6.	25-29	745	719	1.464
7.	30-34	683	687	1.370
8.	35-39	628	590	1.218
9.	40-44	504	487	991
10.	45-49	414	372	786
11.	50-54	304	243	547
12.	55-59	196	177	373
13.	60-64	122	126	248
14.	65+	230	264	494
	2010	7.414	6.943	14.357

Sumber : BPS Kab. Kubu Raya

Tabel : 3.18
Penduduk di Desa Teluk Kapuas Tahun 2010
Dirinci menurut Kelompok Umur dan Jenis Kelamin

No.	Kelompok Umur (tahun)	Laki-Laki	Perempuan	Jumlah
(1)	(2)	(3)	(4)	(5)
1.	0-4	625	545	1.170
2.	5-9	649	622	1.271
3.	10-14	592	541	1.133
4.	15-19	594	585	1.179
5.	20-24	569	580	1.149
6.	25-29	531	636	1.167
7.	30-34	550	523	1.073
8.	35-39	480	466	946
9.	40-44	402	404	806
10.	45-49	347	336	683
11.	50-54	278	248	526
12.	55-59	179	152	331
13.	60-64	124	101	225
14.	65+	161	137	298
	2010	6.081	5.876	11.957

Sumber : BPS Kab. Kubu Raya

Tabel : 3.19
Penduduk di Desa Madu Sari Tahun 2010
Dirinci menurut Kelompok Umur dan Jenis Kelamin

No.	Kelompok Umur (tahun)	Laki-Laki	Perempuan	Jumlah
(1)	(2)	(3)	(4)	(5)
1.	0-4	156	155	311
2.	5-9	184	163	347
3.	10-14	231	199	430
4.	15-19	179	171	350
5.	20-24	138	139	277
6.	25-29	128	148	276
7.	30-34	125	126	251
8.	35-39	89	86	175
9.	40-44	88	84	172
10.	45-49	64	60	124
11.	50-54	57	61	118
12.	55-59	45	42	87
13.	60-64	29	30	59
14.	65+	73	55	128
	2010	1.586	1.519	3.105

Sumber : BPS Kab. Kubu Raya

Tabel : 3.20
Penduduk di Desa Mekar Sari Tahun 2010
Dirinci menurut Kelompok Umur dan Jenis Kelamin

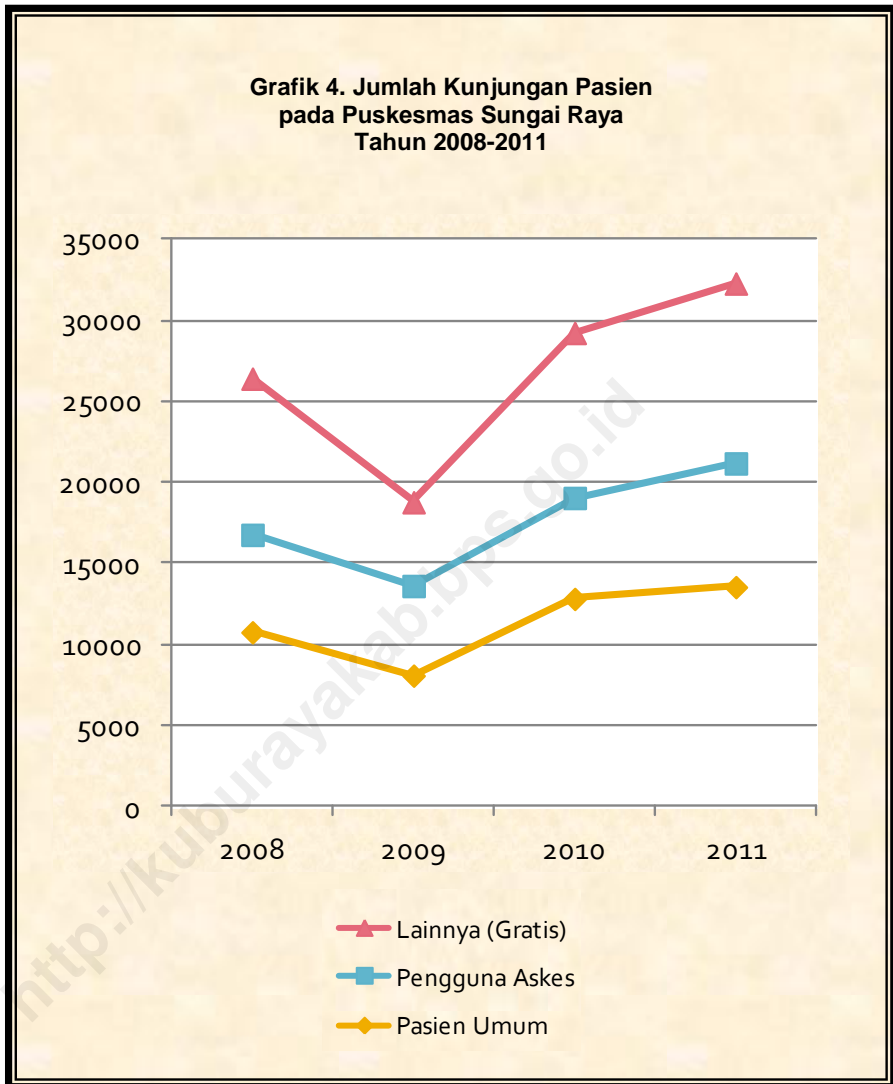
No.	Kelompok Umur (tahun)	Laki-Laki	Perempuan	Jumlah
(1)	(2)	(3)	(4)	(5)
1.	0-4	410	400	810
2.	5-9	606	634	1.240
3.	10-14	754	669	1.423
4.	15-19	624	607	1.231
5.	20-24	627	661	1.288
6.	25-29	572	622	1.194
7.	30-34	460	480	940
8.	35-39	427	346	773
9.	40-44	338	295	633
10.	45-49	211	210	421
11.	50-54	176	173	349
12.	55-59	122	110	232
13.	60-64	128	102	230
14.	65+	217	149	366
	2010	5.672	5.458	11.130

Sumber : BPS Kab. Kubu Raya

Tabel : 3.21
Laju Pertumbuhan Penduduk
di Kecamatan Sungai Raya Tahun 2011

No.	Desa	Jumlah Penduduk Tahun 2010	Jumlah Penduduk Tahun 2011	Laju Pertumbuhan Penduduk (%)
(1)	(2)	(3)	(4)	(5)
1.	Sungai Raya	62.010	64.528	3,74
2.	Kapur	12.550	12.940	2,87
3.	Arang Limbung	18.492	17.781	-3,55
4.	Kuala Dua	24.564	24.490	-0,28
5.	Sungai Ambangah	4.944	4.761	-3,42
6.	Tebang Kacang	4.119	3.995	-2,78
7.	Sungai Bulan	2.475	2.522	1,75
8.	Sungai Asam	13.210	12.808	-2,81
9.	Pulau Limbung	3.612	3.977	9,29
10.	Gunung Tamang	1.489	1.612	7,60
11.	Limbung	14.357	15.025	4,29
12.	Teluk Kapuas	11.957	13.060	8,49
13.	Madu Sari	3.105	3.274	5,01
14.	Mekar Sari	11.130	11.156	0,22
Jumlah		188.014	191.929	1,92

Sumber : BPS Kab. Kubu Raya



Tabel : 4.1
Jumlah Gedung, Sekolah, Kelas, Guru, dan Murid TK
di Kecamatan Sungai Raya Tahun 2011

No.	Uraian	Status Sekolah		Jumlah	Tahun 2010	Tahun 2009
		Negeri	Swasta			
(1)	(2)	(3)	(4)	(5)	(6)	(7)
1.	Sekolah	-	23	23	23	23
2.	Gedung	-	23	23	23	23
3.	Kelas	-	23	23	23	4
4.	Ruang Kelas	-	23	23	23	50
5.	Murid	-	1.376	1.376	1.362	1.354
6.	Guru		130	130	163	257
	a. Tetap	-	96	96	104	136
	b. Honorer	-	34	34	59	121

Sumber : Dinas Pendidikan Kab. Kubu Raya

Keterangan : ... data tidak tersedia

Tabel : 4.2
Jumlah Gedung, Sekolah, Kelas, Guru, dan Murid
SD di Kecamatan Sungai Raya Tahun 2011

No.	Desa	Gedung	Sekolah	Rombel	Guru	Murid
(1)	(2)	(3)	(4)	(5)	(6)	(7)
1.	Sungai Raya	22	20	158	275	5242
2.	Kapur	5	5	58	82	2124
3.	Arang Limbung	6	6	72	107	2969
4.	Kuala Dua	5	5	83	116	3412
5.	Sungai Ambangah	4	4	25	34	1147
6.	Tebang Kacang	4	4	27	33	1241
7.	Sungai Bulan	3	3	24	14	1121
8.	Sungai Asam	12	12	78	80	2149
9.	Pulau Limbung	5	5	34	28	1210
10.	Gunung Tamang	2	2	13	11	900
11.	Limbung	6	6	68	100	2511
12.	Teluk Kapuas	2	2	36	52	1841
13.	Madu Sari	1	1	6	5	749
14.	Mekar Sari	6	6	41	54	1685
	2011	83	81	723	991	28301
	2010	71	71	700	1.052	19.145
	2009	83	77	721	991	20.189
	2008	85	85	711	859	18.696

Sumber : UPT. Dinas Pendidikan

Ket: 2010 data sekolah swasta tidak tersedia

Tabel : 4.3
Jumlah Gedung, Sekolah, Kelas, Guru, dan Murid SLTP
di Kecamatan Sungai Raya Tahun 2011

No.	Uraian	Status Sekolah		Jumlah	Tahun 2010	Tahun 2009
		Negeri	Swasta			
(1)	(2)	(3)	(4)	(5)	(6)	(7)
1.	Sekolah	16	14	30	16	31
2.	Gedung	16	14	30	16	...
3.	Rombel	140	114	254	141	...
4.	Ruang Kelas	120	110	230	129	...
5.	Murid	6.821	3.893	10.714	4.484	6.705
6.	Guru	268	91	359	336	479
	a. Tetap	198	5	203	248	479
	b. Honorer	70	86	156	88	...

Sumber : Dinas Pendidikan Kab. Kubu Raya
2010 data sekolah swasta tidak tersedia

Tabel : 4.4
Jumlah Gedung, Sekolah, Kelas, Guru, dan Murid SLTA
di Kecamatan Sungai Raya Tahun 2011

No.	Uraian	Status Sekolah		Jumlah	Tahun 2010	Tahun 2009
		Negeri	Swasta			
(1)	(2)	(3)	(4)	(5)	(6)	(7)
1.	Sekolah	3	15	18	3	12
2.	Gedung	9	15	24	3	12
3.	Rombel	40	135	175	37	85
4.	Ruang Kelas	39	129	168	39	...
5.	Murid	1.473	7.798	9.271	1.285	2.643
6.	Guru	104	386	490	82	164
	a. Tetap	72	21	93	60	164
	b. Honorar	32	365	397	22	...

Sumber : Dinas Pendidikan Kab. Kubu Raya

*Keterangan : ... data tidak tersedia
2010 data sekolah swasta tidak tersedia*

Tabel : 4.5
Jumlah Gedung, Sekolah, Kelas, Guru, dan Murid SMK
di Kecamatan Sungai Raya Tahun 2011

No.	Uraian	Status Sekolah		Jumlah	Tahun 2010
		Negeri	Swasta		
(1)	(2)	(3)	(4)	(5)	(6)
1.	Sekolah	1	5	6	1
2.	Gedung	1	5	6	1
3.	Rombel	4	40	44	2
4.	Ruang Kelas	4	40	44	3
5.	Murid	62	1.143	1.205	12
6.	Guru	7	65	72	3
	a. Tetap	2	6	8	2
	b. Honorar	5	59	64	1

Sumber : Dinas Pendidikan Kab. Kubu Raya

2010 data sekolah swasta tidak tersedia

Tabel : 4.6
Jumlah Sekolah menurut Statusnya
di Kecamatan Sungai Raya Tahun 2011

No.	Desa	Taman Kanak-Kanak		Sekolah Dasar	
		Negeri	Swasta	Negeri	Swasta
(1)	(2)	(3)	(4)	(5)	(6)
1.	Sungai Raya	-	10	11	11
2.	Kapur	-	-	5	-
3.	Arang Limbung	-	2	5	1
4.	Kuala Dua	-	3	5	-
5.	Sungai Ambangah	-	2	4	-
6.	Tebang Kacang	-	-	4	-
7.	Sungai Bulan	-	-	3	-
8.	Sungai Asam	-	1	12	-
9.	Pulau Limbung	-	1	5	-
10.	Gunung Tamang	-	-	2	-
11.	Limbung	-	2	6	-
12.	Teluk Kapuas	-	1	2	-
13.	Madu Sari	-	-	1	-
14.	Mekar Sari	-	1	6	-
	2011	-	23	71	12
	2010	-	23	71	11
	2009	-	20	74	11
	2008	-	20	74	11

Sumber : BPS KKR

Lanjutan Tabel : 4.6

No.	Desa	SLTP		SLTA	
		Negeri	Swasta	Negeri	Swasta
(1)	(2)	(7)	(8)	(9)	(10)
1.	Sungai Raya	2	4	2	3
2.	Kapur	-	-	-	-
3.	Arang Limbung	1	2	-	2
4.	Kuala Dua	1	-	-	-
5.	Sungai Ambangah	1	1	-	1
6.	Tebang Kacang	1	-	-	-
7.	Sungai Bulan	1	-	-	-
8.	Sungai Asam	3	2	1	3
9.	Pulau Limbung	2	-	-	1
10.	Gunung Tamang	1	1	-	-
11.	Limbung	2	-	-	1
12.	Teluk Kapuas	-	1	-	1
13.	Madu Sari	-	1	-	1
14.	Mekar Sari	1	2	-	2
	2011	16	14	3	15
	2010	16	11	3	9
	2008	8	18	1	10

Sumber : BPS KKR

Keterangan : Data Tahun 2009 tidak tersedia

Tabel : 4.7
Jumlah Sekolah menurut Jenisnya
di Kecamatan Sungai Raya Tahun 2011

No.	Desa	SLTP		SLTA	
		Kejuruan	Umum	Kejuruan	Umum
(1)	(2)	(3)	(4)	(5)	(6)
1.	Sungai Raya	-	6	4	6
2.	Kapur	-	-	-	-
3.	Arang Limbung	-	3	1	2
4.	Kuala Dua	-	1	1	-
5.	Sungai Ambangah	-	2	-	1
6.	Tebang Kacang	-	1	-	1
7.	Sungai Bulan	-	1	-	-
8.	Sungai Asam	-	5	-	2
9.	Pulau Limbung	-	2	-	1
10.	Gunung Tamang	-	2	-	-
11.	Limbung	-	2	-	1
12.	Teluk Kapuas	-	1	-	1
13.	Madu Sari	-	1	-	1
14.	Mekar Sari	-	3	-	2
	2011	-	30	6	18
	2010	-	11	3	7
	2008	-	23	1	6

Sumber : BPS KKR

Keterangan :

Data Tahun 2009 tidak tersedia

2010 Data sekolah swasta tidak tersedia

Tabel : 4.8
Banyaknya Madrasah menurut Jenjangnya
di Kecamatan Sungai Raya Tahun 2011

No.	Desa	Diniyah	Ibtidaiyah	Tsanawiyah	Aliyah
(1)	(2)	(3)	(4)	(5)	(6)
1.	Sungai Raya	-	-	-	-
2.	Kapur	-	-	1	-
3.	Arang Limbung	-	1	1	-
4.	Kuala Dua	-	4	2	-
5.	Sungai Ambangah	-	-	-	-
6.	Tebang Kacang	-	4	1	-
7.	Sungai Bulan	-	-	-	-
8.	Sungai Asam	-	18	8	2
9.	Pulau Limbung	-	-	-	-
10.	Gunung Tamang	-	-	-	-
11.	Limbung	-	2	-	-
12.	Teluk Kapuas	-	1	-	-
13.	Madu Sari	-	5	2	1
14.	Mekar Sari	-	7	5	1
	2011	-	42	20	4
	2010	-	36	12	2
	2009	18	45	17	8
	2008	15	37	15	7

Sumber : Kantor Kementerian Agama Kab. Kubu Raya

Tabel : 4.9
Jumlah Sekolah, Guru, Murid dan Rasio Murid – Guru Madrasah
di Kecamatan Sungai Raya Tahun 2011

No.	Uraian	Jenjang Sekolah		
		Ibtidaiyah	Tsanawiyah	Aliyah
(1)	(2)	(3)	(4)	(5)
1.	Sekolah	42	20	4
2.	Murid	5.425	2.144	704
3.	Guru	358	259	127
4.	Rasio Murid - Guru	15	8	6

Sumber : Kantor Kementerian Agama Kab. Kubu Raya

Tabel : 4.10
Tenaga Kesehatan menurut Jenisnya
di Kecamatan Sungai Raya Tahun 2011

No.	Desa	Dokter Umum	Bidan	Mantri Kes/ Perawat	Dukun Bayi Terlatih
(1)	(2)	(3)	(4)	(5)	(6)
1.	Sungai Raya	5	5	3	9
2.	Kapur	1	1	1	5
3.	Arang Limbung	-	5	2	6
4.	Kuala Dua	2	4	3	24
5.	Sungai Ambangah	1	1	1	2
6.	Tembang Kacang	-	1	1	4
7.	Sungai Bulan	-	1	1	6
8.	Sungai Asam	1	4	2	31
9.	Pulau Limbung	-	1	1	9
10.	Gunung Tamang	-	1	1	4
11.	Limbung	5	11	5	5
12.	Teluk Kapuas	1	3	2	2
13.	Madu Sari	-	1	1	7
14.	Mekar Sari	-	1	1	13
15.	Mekar Baru	-	1	1	2
16.	Sungai Raya Dalam	12	8	5	3
17.	Parit Baru	2	4	2	2
	2011	23	53	33	134
	2010	23	55	51	145
	2009	3	33	40	78
	2008	2	24	28	83

Sumber : Puskesmas

Tabel : 4.11
Sarana Kesehatan menurut Jenisnya
di Kecamatan Sungai Raya Tahun 2011

No.	Desa	Puskesmas	Puskesmas Pembantu	Polindes / Poskesdes
(1)	(2)	(3)	(4)	(5)
1.	Sungai Raya	-	1	1
2.	Kapur	-	1	1
3.	Arang Limbung	-	-	1
4.	Kuala Dua	-	1	1
5.	Sungai Ambangah	-	1	1
6.	Tebang Kacang	-	-	1
7.	Sungai Bulan	-	1	1
8.	Sungai Asam	1	3	2
9.	Pulau Limbung	-	1	1
10.	Gunung Tamang	-	1	1
11.	Limbung	1	1	1
12.	Teluk Kapuas	-	1	1
13.	Madu Sari	-	-	1
14.	Mekar Sari	-	1	1
15.	Mekar Baru	-	-	-
16.	Sungai Raya Dalam	2	-	-
17.	Parit Baru	-	-	-
	2011	4	13	15
	2010	4	12	14
	2009	3	11	14
	2008	3	12	14

Bersambung

Lanjutan Tabel : 4.11

No	Desa	Praktek Dokter	Praktek Bidan	Praktek ManKes	Posyandu
(1)	(2)	(6)	(7)	(8)	(9)
1.	Sungai Raya	5	5	3	5
2.	Kapur	1	1	1	3
3.	Arang Limbung	-	5	2	2
4.	Kuala Dua	2	4	3	5
5.	Sungai Ambangah	1	1	1	3
6.	Tembang Kacang	-	1	1	3
7.	Sungai Bulan	-	1	1	5
8.	Sungai Asam	1	4	2	19
9.	Pulau Limbung	-	1	1	7
10.	Gunung Tamang	-	1	1	5
11.	Limbung	5	11	5	8
12.	Teluk Kapuas	1	3	2	7
13.	Madu Sari	-	1	1	1
14.	Mekar Sari	-	1	1	6
15.	Mekar Baru	-	1	1	3
16.	Sungai Raya Dalam	12	8	5	6
17.	Parit Baru	2	4	2	4
2011		23	53	33	92
2010		23	55	51	59
2009		12	28	13	60
2008		11	33	8	30

Sumber : Puskesmas

Tabel : 4.12
Jumlah Kunjungan Pasien
pada Puskesmas Sungai Raya Tahun 2011

No.	Bulan	Pasien Umum	Pengguna Askes	Lainnya (Gratis)	Jumlah
(1)	(2)	(3)	(4)	(5)	(6)
1.	Januari	1276	760	1091	3127
2.	Februari	972	545	806	2323
3.	Maret	1144	637	873	2654
4.	April	1172	579	856	2607
5.	Mei	1244	624	930	2798
6.	Juni	1129	641	958	2728
7.	Juli	1060	661	943	2664
8.	Agustus	955	530	776	2261
9.	September	1073	676	1072	2821
10.	Oktober	1181	739	1018	2938
11.	Nopember	1262	653	965	2880
12.	Desember	1075	594	822	2491
	2011	13.543	7.639	11.110	32.292
	2010	12.813	6.236	10.190	29.239
	2009	8.075	5.537	5.172	18.784
	2008	10.752	6.018	9.647	26.417

Sumber : Puskesmas Sungai Raya Dalam

Tabel : 4.13
Jumlah Kunjungan Pasien
pada Puskesmas Limbung Tahun 2011

No.	Bulan	Pasien Umum	Pengguna Askes	Lainnya (Gratis)	Jumlah
(1)	(2)	(3)	(4)	(5)	(6)
1.	Januari	1696	381	1375	3452
2.	Februari	1496	381	1350	3227
3.	Maret	1538	393	1380	3311
4.	April	1501	393	1296	3190
5.	Mei	1564	402	1510	3476
6.	Juni	1281	352	1237	2870
7.	Juli	1507	368	1666	3541
8.	Agustus	1353	334	1266	2953
9.	September	1442	402	1503	3347
10.	Oktober	1335	383	1303	3021
11.	Nopember	1275	323	1397	2995
12.	Desember	1285	327	1308	2920
	2011	17.273	4.439	16.591	38.303
	2010	16.114	4.605	16.773	37.492
	2009	13.795	5.050	13.595	32.440
	2008	14.907	3.987	12.364	31.258

Sumber : Puskesmas Sungai Durian (Limbung)

Tabel : 4.14
Penduduk yang Diimunisasi menurut Jenisnya
di Puskesmas Sungai Raya Tahun 2011

No.	Bulan	BCG	DPT Combi		
			I	II	III
(1)	(2)	(3)	(4)	(5)	(6)
1.	Januari	147	141	116	104
2.	Februari	147	139	115	110
3.	Maret	147	127	108	107
4.	April	109	114	93	94
5.	Mei	126	106	109	99
6.	Juni	164	126	118	132
7.	Juli	107	117	96	94
8.	Agustus	150	147	146	121
9.	September	127	114	112	109
10.	Oktober	208	180	153	139
11.	Nopember	152	176	127	98
12.	Desember	128	143	122	85
	2011	1.712	1.630	1.415	1.292
	2010	1.921	1.727	1.708	1.682
	2009	1.641	1.673	1.542	1.555
	2008	1.604	1.509	1.373	1.341

Bersambung



Lanjutan Tabel : 4.14

No.	Bulan	Polio				Campak
		I	II	III	IV	
(1)	(2)	(7)	(8)	(9)	(10)	(11)
1.	Januari	149	126	102	85	88
2.	Februari	167	129	129	90	112
3.	Maret	163	124	123	78	103
4.	April	129	108	110	70	79
5.	Mei	127	128	114	77	104
6.	Juni	158	134	133	111	104
7.	Juli	120	107	110	78	93
8.	Agustus	143	152	154	118	123
9.	September	134	108	96	111	98
10.	Oktober	216	174	116	154	116
11.	Nopember	214	145	106	157	111
12.	Desember	166	115	98	119	86
	2011	1.886	1.550	1.391	1.248	1.217
	2010	1.885	1.678	1.651	1.473	1.680
	2009	1.821	1.619	1.534	1.440	1.471
	2008	1.645	1.452	1.358	1.185	1.310

Sumber : Puskesmas Sungai Raya Dalam

Tabel : 4.15
Penduduk yang Diimunisasi menurut Jenisnya
di Puskesmas Limbung Tahun 2011

No.	Bulan	BCG	DPT		
			I	II	III
(1)	(2)	(3)	(4)	(5)	(6)
1.	Januari	146	144	139	138
2.	Februari	140	142	133	134
3.	Maret	152	150	143	143
4.	April	136	138	131	132
5.	Mei	141	142	132	132
6.	Juni	154	153	150	149
7.	Juli	142	143	128	129
8.	Agustus	143	142	142	139
9.	September	152	154	135	139
10.	Oktober	140	135	138	138
11.	Nopember	135	138	136	134
12.	Desember	153	153	146	142
	2011	1.734	1.734	1.653	1.649
	2010	1.720	1.730	1.682	1.680
	2009	2.018	2.023	2.058	1.931
	2008	8.881	9.301	9.124	8.996

Bersambung

Lanjutan Tabel : 4.15

No.	Bulan	Polio				Campak
		I	II	III	IV	
(1)	(2)	(7)	(8)	(9)	(10)	(11)
1.	Januari	147	139	139	138	136
2.	Februari	139	133	133	134	136
3.	Maret	151	141	143	143	143
4.	April	137	134	131	132	132
5.	Mei	140	132	136	134	135
6.	Juni	155	146	148	148	147
7.	Juli	138	133	125	130	129
8.	Agustus	148	138	142	138	138
9.	September	152	141	138	138	139
10.	Oktober	135	134	138	138	138
11.	Nopember	139	136	134	134	134
12.	Desember	153	146	146	142	142
	2011	1.734	1.653	1.653	1.649	1.649
	2010	1.727	1.686	1.678	1.642	1.652
	2009	1.877	1.860	1.623	1.745	1.945
	2008	9.328	7.703	9.153	8.630	8.512

Sumber : Puskesmas Sungai Durian (Limbung)

Tabel : 4.16
Tempat Ibadah menurut Jenisnya
di Kecamatan Sungai Raya Tahun 2011

No.	Desa	Islam		Protestan	
		Masjid	Surau	Gereja	Kapel
(1)	(2)	(3)	(4)	(5)	(6)
1.	Sungai Raya	13	7	7	-
2.	Kapur	7	12	2	-
3.	Arang Limbung	10	28	2	-
4.	Kuala Dua	16	8	5	-
5.	Sungai Ambangah	14	5	1	-
6.	Tebang Kacang	12	10	-	-
7.	Sungai Bulan	4	15	-	-
8.	Sungai Asam	35	52	6	-
9.	Pulau Limbung	6	6	1	-
10.	Gunung Tamang	-	1	1	-
11.	Limbung	14	10	-	-
12.	Teluk Kapuas	9	5	5	-
13.	Madu Sari	7	32	-	-
14.	Mekar Sari	14	39	-	-
	2011	161	230	30	-
	2010	157	224	26	-
	2009	145	138	12	-
	2008	142	130	8	-

Bersambung

Lanjutan Tabel : 4.16

No.	Desa	Katholik Gereja	Hindu Pura	Budha Vihara	Kelenteng
(1)	(2)	(7)	(8)	(9)	(10)
1.	Sungai Raya	4	1	5	1
2.	Kapur	-	1	-	2
3.	Arang Limbung	-	-	-	-
4.	Kuala Dua	-	1	-	-
5.	Sungai Ambangah	-	-	-	1
6.	Tebang Kacang	-	-	-	-
7.	Sungai Bulan	-	-	-	-
8.	Sungai Asam	-	-	1	1
9.	Pulau Limbung	-	-	-	-
10.	Gunung Tamang	2	-	-	-
11.	Limbung	2	-	-	-
12.	Teluk Kapuas	-	-	1	-
13.	Madu Sari	-	-	-	1
14.	Mekar Sari	-	-	-	-
	2011	8	3	7	6
	2010	5	3	7	6
	2009	11	2	5	3
	2008	10	2	5	1

Sumber : Kepala Desa

Tabel : 4.17
Jumlah Nikah, Cerai, Talak, dan Rujuk
di Kecamatan Sungai Raya Tahun 2011

No.	Desa	Nikah	Cerai	Talak	Rujuk
(1)	(2)	(3)	(4)	(5)	(6)
1.	Sungai Raya	201	2	-	-
2.	Kapur	106	-	-	-
3.	Arang Limbung	137	1	-	-
4.	Kuala Dua	181	1	-	-
5.	Sungai Ambangah	20	-	-	-
6.	Tebang Kacang	23	-	-	-
7.	Sungai Bulan	31	-	-	-
8.	Sungai Asam	122	-	-	-
9.	Pulau Limbung	20	-	-	-
10.	Gunung Tamang	-	-	-	-
11.	Limbung	297	1	-	-
12.	Teluk Kapuas	37	1	-	-
13.	Madu Sari	14	-	-	-
14.	Mekar Sari	42	-	-	-
			-	-	-
	2011	1.231	6	-	-
	2010	1.207	-	-	-
	2009	1.035	5	-	-
	2008	1.136	5	-	-

Sumber : KUA Kec. Sungai Raya

Tabel : 4.18
Banyaknya Kejahatan/Pelanggaran yang dilaporkan dan diselesaikan
di Kecamatan Sungai Raya Tahun 2011

NO	Jenis Kejahatan Type of crime	Triwulan								Jumlah	
		I		II		III		IV		L	S
		L	S	L	S	L	S	L	S		
(1)	(2)	(3)	(4)	(5)	(6)	(7)	(8)	(9)	(10)	(11)	(12)
1	Kejahatan Konvensional	106	46	93	35	165	43	158	38	522	162
-1	Curas - Todong	-	-	2	-	1	-	4	-	7	-
2	Curas - Jambret	1	-	2	2	3	-	4	1	10	3
3	Curanmor - R2	7	1	7	2	15	1	19	-	48	4
4	Curanmor - R4	-	-	-	-	-	-	-	-	-	-
5	Curat	26	1	22	6	39	1	40	3	127	11
6	Curi Biasa	23	4	8	1	17	4	15	3	63	12
7	Anirat	-	-	-	-	-	-	-	-	-	-
8	Aniring	11	11	7	9	19	8	18	8	55	36
--9	Pencabulan	-	-	-	-	1	-	1	-	2	-
10	Pengeroyokan	2	3	2	-	6	6	6	1	16	10
11	Penggelapan	8	5	7	2	9	7	6	4	30	18
12	Penipuan	10	5	17	1	17	5	19	2	63	13
13	Perb Tidak Senang	1	-	2	1	5	2	1	-	9	3
14	Senpi/Handak	-	1	-	-	-	-	1	1	1	2
15	Pembunuhan	-	-	-	-	-	-	-	-	-	-
16	Perjudian	2	5	-	2	6	-	1	4	9	11
17	Pemalsuan	-	-	1	-	-	-	-	-	1	-
18	Penyerobotan Tanah	-	-	1	-	3	-	3	-	7	-
19	Pengrusakan	3	3	3	1	3	-	6	2	15	6
20	Pemerasan	-	1	-	-	1	1	1	-	2	2
21	Pengancaman	1	-	2	-	4	1	1	1	8	2
22	Penghinaan / Cemar	-	-	3	-	-	1	-	-	3	1
23	Curi Dlm Keluarga	-	-	-	-	-	-	-	-	-	-
24	Perkosaan	-	-	-	-	-	-	-	-	-	-
25	KDRT	6	3	1	4	6	6	4	4	17	17
26	Sajam	-	-	-	-	-	-	-	-	-	-
27	Pembakaran	-	-	-	-	-	-	1	-	1	-

Lanjutan Tabel 4.18

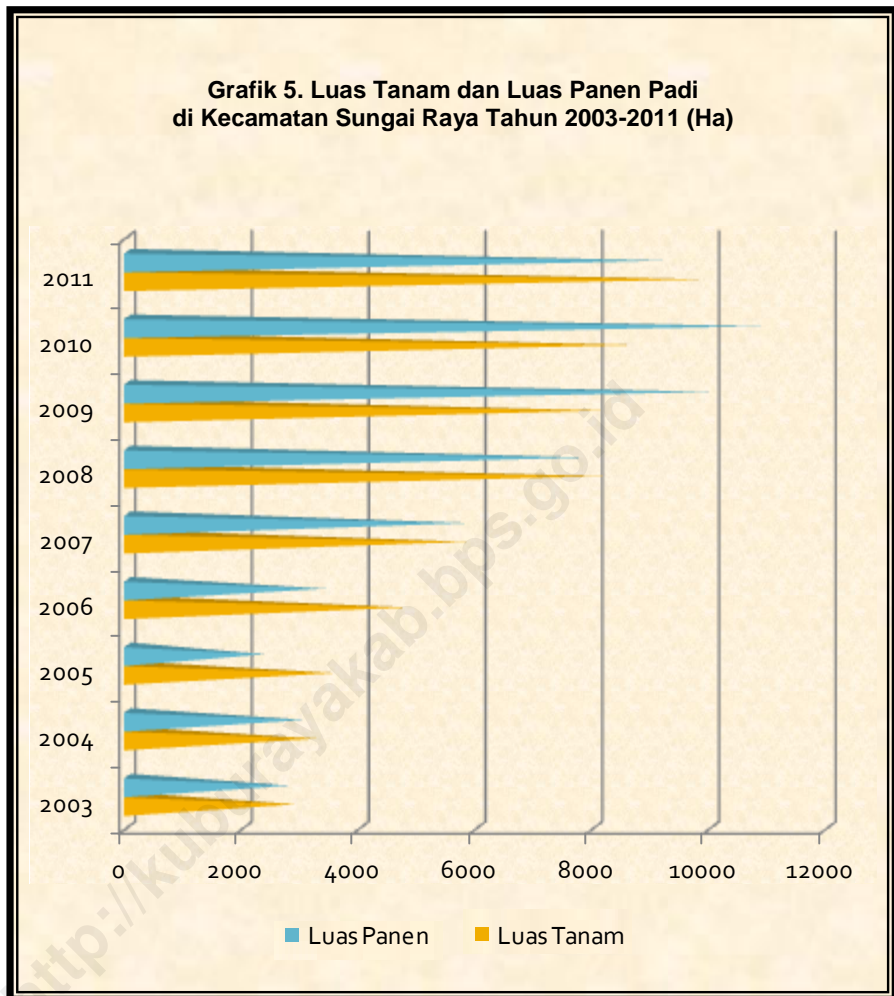
NO	Jenis Kejahatan	Triwulan								Jumlah	
		I		II		III		IV		L	S
		L	S	L	S	L	S	L	S		
(1)	(2)	(3)	(4)	(5)	(6)	(7)	(8)	(9)	(10)	(11)	(12)
28	Melarikan Anak	1	1	1	1	-	-	4	4	6	6
29	Perc. Pencurian	3	2	2	-	4	-	-	-	9	2
30	Hak Cipta	-	-	-	-	-	-	-	-	-	-
31	Penadahan	-	-	-	-	-	-	-	-	-	-
32	Lindung Anak	-	-	-	-	-	-	-	-	-	-
33	Kepabeaian	-	-	-	-	-	-	-	-	-	-
34	Pernikahan Terhalang	-	-	-	-	-	-	-	-	-	-
35	Perampasan	-	-	-	-	-	-	-	-	-	-
36	Zinah	-	-	-	-	2	-	-	-	2	-
37	Perc Perkosaan	-	-	-	-	1	-	-	2	1	2
38	Migas	-	-	-	-	2	-	2	-	4	-
39	Perkelahian	-	-	-	-	-	-	-	-	-	-
40	Aborsi	-	-	-	-	-	-	-	-	-	-
41	Lindung Konsumen	-	-	-	-	-	-	-	-	-	-
42	Petasan/Mercon	-	-	-	-	-	-	-	-	-	-
43	Miras	1	-	2	-	1	-	-	-	4	-
44	Laka Kerja	-	-	-	-	-	-	2	-	2	-
II Kejahatan Trans Nasional		-	-	-	-	-	-	-	-	-	-
1	Perdagangan Bayi	-	-	-	-	-	-	-	-	-	-
2	Gula Ilegal	-	-	-	-	-	-	-	-	-	-
3	TKI Ilegal	-	-	-	-	-	-	-	-	-	-
4	Emas Ilegal	-	-	-	-	-	-	-	-	-	-
5	Sosis Ilegal	-	-	-	-	-	-	-	-	-	-
6	Trafficking	-	-	-	-	-	-	-	-	-	-
7	Bahan Peledak	-	-	-	-	-	-	-	-	-	-
III KejhntnThdp KekayaanNeg		-	-	-	-	-	-	1	-	1	-
1	Uang Palsu	-	-	-	-	-	-	-	-	-	-
2	Kayu Ilegal	-	-	-	-	-	-	-	-	-	-
3	Penyalahgunaan BBM	-	-	-	-	-	-	1	-	1	-
4	Korupsi	-	-	-	-	-	-	-	-	-	-

Lanjutan Tabel 4.18

NO	Jenis Kejahatan	Triwulan								Jumlah	
		I		II		III		IV		L	S
		L	S	L	S	L	S	L	S		
(1)	(2)	(3)	(4)	(5)	(6)	(7)	(8)	(9)	(10)	(11)	(12)
IV Kejahatan Kontijensi		-	-	-	-	-	-	-	-	-	-
1	Makar	-	-	-	-	-	-	-	-	-	-
2	Separatisme	-	-	-	-	-	-	-	-	-	-
3	Rusuh Massal	-	-	-	-	-	-	-	-	-	-
4	Tapal Batas / Border	-	-	-	-	-	-	-	-	-	-
5	Konflik Suku	-	-	-	-	-	-	-	-	-	-
6	Perkelahian TNI/POLRI	-	-	-	-	-	-	-	-	-	-
7	Serang Mako/Asrama	-	-	-	-	-	-	-	-	-	-
8	Serang Anggota POLRI	-	-	-	-	-	-	-	-	-	-
9	Melawan Petugas/POLRI	-	-	-	-	-	-	-	-	-	-

Sumber : Polsek Sungai Raya

Keterangan : L : dilaporkan
S : diselesaikan



Tabel : 5.1
Luas Penggunaan Lahan di Kecamatan Sungai Raya
Tahun 2009-2011 (Ha)

No.	Jenis Lahan	Tahun		
		2009	2010	2011
(1)	(2)	(3)	(4)	(5)
I. LAHAN PERTANIAN		32.980	32.980	32.930
<u>A. Lahan Sawah</u>		7.050	7.250	7.700
<u>B. Lahan Bukan Sawah</u>		25.930	25.680	25.230
1.	Tegal/Kebun	5.800	5.800	5.800
2.	Ladang/Huma	3.750	3.750	3.750
3.	Perkebunan	1.200	1.230	1.899
4.	Hutan Rakyat	7.780	7.650	6.485
5.	Tambak	-	-	-
6.	Kolam/Tebat/Empang	-	4	4
7.	Padang Penggembalaan/rumput	-	-	-
8.	Sementara tdk diusahakan	7.200	7.046	7.046
9.	Lainnya (pekarangan ditanami prtian)	200	200	246
II. LAHAN BUKAN PERTANIAN		59.950	60.000	60.000
1.	Rumah,bangunan & hal sekitar	11.100	11.150	11.150
2.	Hutan Negara	43.900	43.900	43.900
3.	Rawa-rawa (tdk ditanami)	-	-	-
4.	Lainnya (jln,sungai,danau,L.tandus)	4.950	4.950	4.950
III. Luas Wilayah		92.930	92.930	92.930

Sumber : Statistik Penggunaan Tanah Kab. Kubu Raya 2012

Tabel : 5.2
Luas Panen/Produksi Tanaman Padi dan Palawija
Di Kecamatan Sungai Raya Tahun 2011

No.	Jenis Tanaman Bahan Makanan	Luas Panen (Ha)	Rata-rata Produksi (Kw/Ha)	Produksi (Ton)
(1)	(2)	(3)	(4)	(5)
1.	Padi	9.242	34,88	32.211
2.	Padi Sawah	9.242	34,80	32.164
3.	Padi Ladang	-	-	-
4.	Jagung	2.813	29,38	8.218
5.	Kedelai	-	-	-
6.	Kacang Tanah	10	12,35	12
7.	Kacang Hijau	-	-	-
8.	Ubi Kayu	25	144,66	352
9.	Ubi Jalar	6	77,70	47

Sumber : Statistik Pertanian Tanaman Pangan Kab. Kubu Raya 2012

Tabel : 5.3
Luas Tanam dan Luas Panen Padi
di Kecamatan Sungai Raya Tahun 2003-2011 (Ha)

Tahun	Padi Sawah		Padi Ladang	
	Luas Tanam	Luas Panen	Luas Tanam	Luas Panen
(1)	(2)	(3)	(4)	(5)
2003	2.890	2.781	-	-
2004	3.255	3.043	-	-
2005	3.564	2.359	-	-
2006	4.812	3.402	-	-
2007	5.837	5.865	-	-
2008	8.163	7.900	-	-
2009	8.189	10.052	-	-
2010	8.738	10.880	-	-
2011	9.895	9.242	-	-

Sumber : Statistik Pertanian Tanaman Pangan Kab. Kubu Raya 2012

Tabel : 5.4
Luas Tanam dan Luas Panen Palawija
di Kecamatan Sungai Raya Tahun 2011 (Ha)

No.	Jenis Tanaman	Luas Tanam	Luas Panen
(1)	(2)	(3)	(4)
1	Jagung	2.951	2.813
2	Kacang Kedelai	-	-
3	Kacang Tanah	12	10
4	Kacang Hijau	-	-
5	Ubi Kayu	26	25
6	Ubi Jalar	9	6

Sumber : Statistik Pertanian Tanaman Pangan Kab. Kubu Raya 2012

Tabel : 5.5
Luas Tanaman dan Produksi Karet
di Kecamatan Sungai Raya Tahun 2008-2011

No.	Desa	2008	2009	2010	2011
(1)	(2)	(3)	(4)	(5)	(6)
1.	Belum Menghasilkan (Ha)	2.160	2.186	...	2.422
2.	Menghasilkan (Ha)	1.868	1.872	1.347	1.896
3.	Tua/Rusak (Ha)	3.746	3.716	...	3.796
4.	Jumlah Luas Tanaman (Ha)	7.774	7.774	...	8.114
5.	Jumlah Petani (KK)	3.090	3.091	...	3.092
6.	Jumlah Produksi (Ton)	934	1.347	...	1.327
7.	Rata-rata Produksi (Kg/Ha/Thn)	500	720	...	700

Sumber : UPT. Dishutbun

Ket: ... data tidak tersedia

Tabel : 5.6
Luas Tanaman dan Produksi Kopi
di Kecamatan Sungai Raya tahun 2008-2011

No.	Desa	2008	2009	2010	2011
(1)	(2)	(3)	(4)	(5)	(6)
1.	Belum Menghasilkan (Ha)	18	18	...	25
2.	Menghasilkan (Ha)	14	18	6	14
3.	Tua/Rusak (Ha)	478	474	...	482
4.	Jumlah Luas Tanaman (Ha)	510	510	...	647
5.	Jumlah Petani (KK)	762	765	...	762
6.	Jumlah Produksi (Ton)	6	6	...	7
7.	Rata-rata Produksi (Kg/Ha/Thn)	429	333	...	400

Sumber : UPT. Dishutbun

Ket: . . . data tidak tersedia

Tabel : 5.7
Luas Tanaman dan Produksi Kelapa Dalam
di Kecamatan Sungai Raya Tahun 2008-2011

No.	Desa	2008	2009	2010	2011
(1)	(2)	(3)	(4)	(5)	(6)
1.	Belum Menghasilkan (Ha)	14	18	...	74
2.	Menghasilkan (Ha)	632	689	575	631
3.	Tua/Rusak (Ha)	717	548	...	717
4.	Jumlah Luas Tanaman (Ha)	1.363	1.255	...	1.422
5.	Jumlah Petani (KK)	850	856	...	850
6.	Jumlah Produksi (Ton)	429	575	...	429
7.	Rata-rata Produksi (Kg/Ha/Thn)	679	835	...	700

Sumber : UPT. Dishutbun

Ket: ... data tidak tersedia

Tabel : 5.8
Luas Tanaman dan Produksi Kelapa Hibrida
di Kecamatan Sungai Raya Tahun 2008-2011

No.	Desa	2008	2009	2010	2011
(1)	(2)	(3)	(4)	(5)	(6)
1.	Belum Menghasilkan (Ha)	-	-
2.	Menghasilkan (Ha)	130	35	5	130
3.	Tua/Rusak (Ha)	178	61	...	88
4.	Jumlah Luas Tanaman (Ha)	308	96	...	218
5.	Jumlah Petani (KK)	134	134	...	134
6.	Jumlah Produksi (Ton)	195	5	...	195
7.	Rata-rata Produksi (Kg/Ha/Thn)	1.500	143	...	1.500

Sumber : UPT. Dishutbun

Ket: . . . data tidak tersedia

Tabel : 5.9
Luas Tanaman dan Produksi Pinang
di Kecamatan Sungai Raya Tahun 2008-2011

No.	Desa	2008	2009	2010	2011
(1)	(2)	(3)	(4)	(5)	(6)
1.	Belum Menghasilkan (Ha)	3	3	...	9
2.	Menghasilkan (Ha)	3	5	2	3
3.	Tua/Rusak (Ha)	-	-
4.	Jumlah Luas Tanaman (Ha)	6	8	...	12
5.	Jumlah Petani (KK)	9	12	...	6
6.	Jumlah Produksi (Ton)	2	2	...	4,5
7.	Rata-rata Produksi (Kg/Ha/Thn)	667	400	...	150

Sumber : UPT. Dishutbun

Ket: . . . data tidak tersedia

Tabel : 5.10
Luas Tanaman dan Produksi Lada
di Kecamatan Sungai Raya Tahun 2008-2011

No.	Desa	2008	2009	2010	2011
(1)	(2)	(3)	(4)	(5)	(6)
1.	Belum Menghasilkan (Ha)	16	19	...	18
2.	Menghasilkan (Ha)	1	2	2	3
3.	Tua/Rusak (Ha)	-	-
4.	Jumlah Luas Tanaman (Ha)	17	21	...	21
5.	Jumlah Petani (KK)	24	24	...	24
6.	Jumlah Produksi (Ton)	-	2	...	5
7.	Rata-rata Produksi (Kg/Ha/Thn)	-	1.000	...	600

Sumber : UPT. Dishutbun

Ket: . . . data tidak tersedia

Tabel : 5.11
Luas Tanaman dan Produksi Kelapa Sawit
di Kecamatan Sungai Raya Tahun 2008-2011

No.	Desa	2008	2009	2010	2011
(1)	(2)	(3)	(4)	(5)	(6)
1.	Belum Menghasilkan (Ha)	1.340	1.340
2.	Menghasilkan (Ha)	-	-	-	-
3.	Tua/Rusak (Ha)	-	-
4.	Jumlah Luas Tanaman (Ha)	1.340	1.340
5.	Jumlah Petani (KK)	-	-
6.	Jumlah Produksi (Ton)	-	-
7.	Rata-rata Produksi (Kg/Ha/Thn)	-	-

Sumber : UPT. Dishutbun

Ket: . . . data tidak tersedia

Tabel : 5.12
Luas Panen dan Produksi Tanaman Biofarmaka
di Kecamatan Sungai Raya Tahun 2011

No	Jenis Tanaman	Luas Panen (M ²)	Produksi
(1)	(2)	(3)	(4)
1.	Jahe	33.900	47.708
2.	Laos/Lengkuas	21.100	63.044
3.	Kencur	10.400	10.456
4.	Kunyit	16.300	22.248
5.	Lempuyang	4.800	10.088
6.	Temulawak	8.200	8.680
7.	Temuireng	-	-
8.	Temukunci	5.550	3.920
9.	Dlingo/Dringo	900	2.473
10.	Kapulaga	-	-
11.	Mengkudu/Pace*	16.600	22.960
12.	Mahkota Dewa	810	9.720
13.	Kejibeling	1.120	1.335
14.	Sambiloto	510	153
15.	Lidah Buaya	24.000	15.800

Sumber : Statistik Pertanian Tanaman Hortikultura Kab. Kubu Raya 2012

Tabel : 5.13

**Luas Panen dan Produksi Tanaman Sayuran dan Buah-buahan Semusim
di Kecamatan Sungai Raya Tahun 2011**

No	Jenis Tanaman	Luas Panen (Ha)	Rata-rata Produksi (Kw/Ha)	Produksi (Ton)
(1)	(2)	(3)	(4)	(5)
1.	Bawang Daun	6	67,16	40
2.	Petsai/Sawi	8	52,38	42
3.	Lobak	-	-	-
4.	Kacang Merah	-	-	-
5.	Kacang Panjang	9	36,44	33
6.	Cabe Besar	4	39,75	16
7.	Cabe Rawit	6	37,83	23
8.	Tomat	4	42	17
9.	Terung	2	81	16
10.	Buncis	4	50,5	20
11.	Ketimun	7	55,57	39
12.	Labu Siam	-	-	-
13.	Kangkung	10	37	37
14.	Bayam	7	36	25
15.	Melon	5	72,8	36
16.	Semangka	3	95,33	29
17.	Blewah	4	56	22

Sumber : Statistik Pertanian Tanaman Hortikultura Kab. Kubu Raya 2012

Tabel : 5.14
Luas Panen dan Produksi Tanaman Buah-buahan dan Sayuran Tahunan
di Kecamatan Sungai Raya Tahun 2011

No	Jenis Tanaman	Tanaman Hasil (Pohon,rumpun)	Rata-rata Produksi (Kw/Ha)	Produksi (Ton)
(1)	(2)	(3)	(4)	(5)
1.	Alpukat	-	-	-
2.	Belimbing	1.810	0,13	24
3.	Duku/Langsat/Kokosan	912	0,14	13
4.	Durian	805	0,12	10
5.	Jambu Biji	2.147	0,10	21
6.	Jambu Air	2.294	0,04	9
7.	Jeruk Siam/Keprok	757	0,10	8
8.	Jeruk Besar	362	0,14	5
9.	Mangga	1.730	0,2	35
10.	Manggis	475	0,08	4
11.	Nangka/Cempedak	3.143	0,14	44
12.	Nenas	20.038.808	0,01	20.039
13.	Pepaya	40.970	0,07	288
14.	Pisang	26.560	0,04	106
15.	Rambutan	9.000	0,11	100
16.	Salak	10.700	0,02	20
17.	Sawo	1.064	0,17	18
18.	Markisa/Konyal	-	-	-
19.	Sirsak	2.721	0,06	16
20.	Sukun	1.807	0,12	22
21.	Apel	-	-	-
22.	Anggur	-	-	-
23.	Melinjo	23.940	0,09	216
24.	Petai	631	0,12	8
25.	Jengkol	175	0,1	2

Sumber : Statistik Pertanian Tanaman Hortikultura Kab. Kubu Raya 2012

Tabel : 5.15
Luas Tanaman dan Produksi Perkebunan Menurut Jenisnya
di Kecamatan Sungai Raya Tahun 2009 – 2011 (Ha)

No	Desa	2009		2010		2011	
		Luas Tanam (Ha)	Produksi (Ton)	Luas Tanam (Ha)	Produksi (Ton)	Luas Tanam (Ha)	Produksi (Ton)
(1)	(2)	(3)	(4)	(5)	(6)	(7)	(8)
1.	Karet	1.872	1.347	7.683	1.346	8.039	1.327
2.	Kelapa Dalam	689	705	1.455	575	1.407	429
3.	Kelapa Hibrida	145	150	243	5	218	195
4.	Kelapa Sawit	125	275	1.680	-	78	-
5.	Lada	2	2	20	2	21	0,05
6.	Kopi	18	6	540	6	521	0,70
7.	Kakao	150	20	64	4	78	7
8.	Aneka Tanaman	-	-	-	-	-	-
Jumlah		3.001	2.505	11.685	1.938	10.362	1.958,75

Sumber : Kabupaten Kubu Raya Dalam Angka Tahun 2012

Tabel : 5.16
Luas Kawasan Hutan Menurut Jenisnya
di Kecamatan Sungai Raya Tahun 2011 (Ha)

No	Desa	Angka Kecamatan (Ha)	Angka Kabupaten (Ha)
(1)	(2)	(3)	(4)
A.	Areal Dalam Kawasan Hutan	30.234,03	388.392,73
1.	Hutan Lindung	8.484,32	171.477,35
2.	Hutan Produksi	-	98.104,39
3.	Hutan Produksi Konversi	21.749,71	53.041,54
4.	Hutan Produksi Terbatas	-	65.769,45
B.	Areal Diluar Kawasan Hutan	95.842,61	443.286,83
Jumlah		126.076,64	831.679,56

Sumber : Kabupaten Kubu Raya Dalam Angka Tahun 2012

Tabel : 5.17
Jumlah Ternak menurut Jenisnya
di Kecamatan Sungai Raya Tahun 2011 (Ekor)

No.	Kondisi	Sapi Potong	Sapi Perah	Kambing	Babi
(1)	(2)	(3)	(4)	(5)	(6)
1.	Populasi Awal	5.910	28	5.322	290
2.	Betina Produktif	2.364	22	1.490	104
3.	Kelahiran	201	4	219	28
4.	Kematian	-	-	65	-
5.	Pemasukan	3.066	-	179	11
6.	Pengeluaran	242	-	50	21
7.	Pemotongan	2.912	-	243	-
Populasi Akhir		6.023	32	5.362	308

Sumber : Peternakan

Tabel : 5.18
Jumlah Unggas menurut Jenisnya
di Kecamatan Sungai Raya Tahun 2011 (Ekor)

No.	Desa	Ayam Buras	Ayam Ras Pedaging	Ayam Ras Petelur	Itik
(1)	(2)	(3)	(4)	(5)	(6)
1.	Populasi Awal	199.822	501.970	-	1.664
2.	Betina Produktif	71.936	-	-	665
3.	Kelahiran	63.206	-	-	1.265
4.	Kematian	1.003	4.970	-	1.614
5.	Pemasukan	2.710	497.000	29.832	3.190
6.	Pengeluaran	1.254	273.350	-	2.026
7.	Pemotongan	59.007	223.650	29.832	425
Populasi Akhir		204.474	497.000	0	2.054

Sumber : Peternakan

Tabel : 5.19
Populasi dan Produksi Ternak Menurut Jenis Ternak
di Kecamatan Sungai Raya Tahun 2010 - 2011

No	Desa	2010		2011	
		Populasi (Ekor)	Produksi (Kilogram)	Populasi (Ekor)	Produksi (Kilogram)
(1)	(2)	(3)	(4)	(5)	(6)
A.	Ternak Besar	1.021	91.590	6.023	364.000
1.	Sapi	1.021	91.590	6.023	364.000
2.	Kerbau	-	-	-	-
B.	Ternak Kecil	5.188	2.924	3.953	5.362
1.	Babi	-	-	308	-
2.	Kambing	5.188	2.924	3.645	5.362
3.	Domba	-	-	-	-
Jumlah		6.209	94.514	9.976	369.362

Sumber : Peternakan

Tabel : 5.20
Populasi dan Produksi Unggas Menurut Jenis Unggas
di Kecamatan Sungai Raya Tahun 2010 - 2011

No	Desa	2010		2011	
		Populasi (Ekor)	Produksi (Kilogram)	Populasi (Ekor)	Produksi (Kilogram)
(1)	(2)	(3)	(4)	(5)	(6)
A.	Ayam Ras	356.475	574.800	335.475	497.000
1.	Pedaging	356.475	574.800	335.475	497.000
2.	Petelur	-	-	-	-
B.	Ayam Buras	76.603	45.335	88.511	204.474
C.	Itik	3.325	1.278	638	2.054
Jumlah		436.403	621.412	424.624	703.528

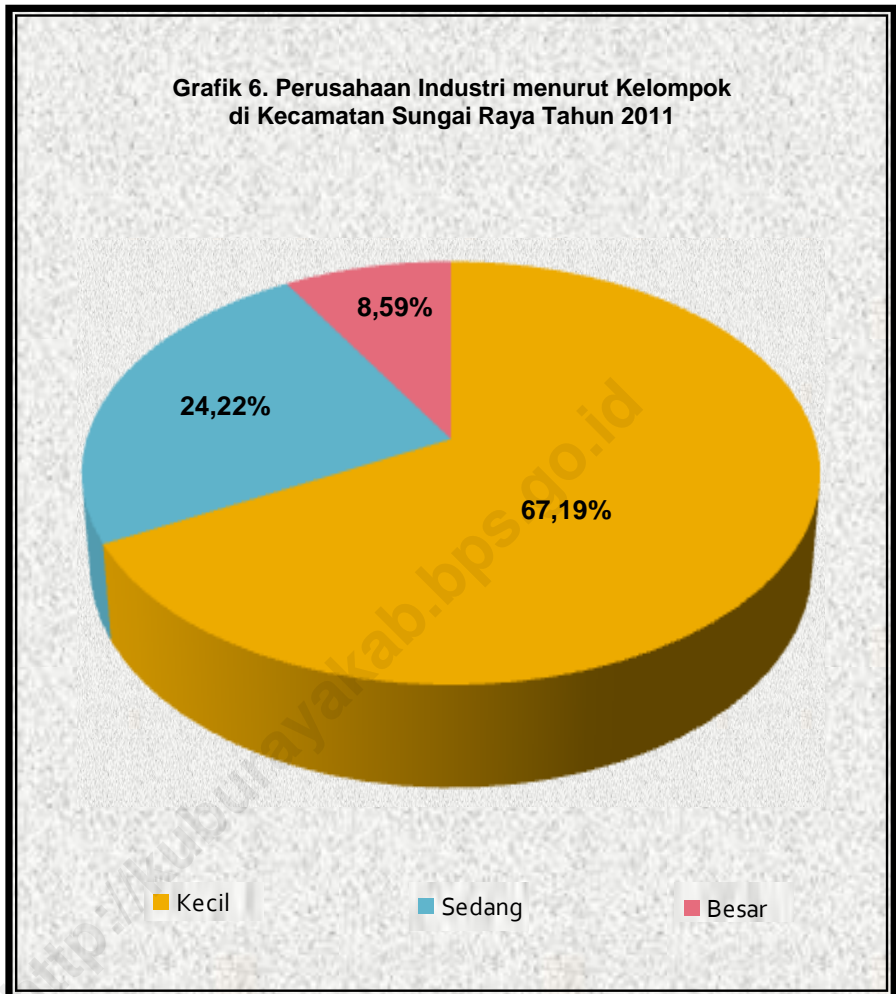
Sumber : Peternakan

Tabel : 5.21
Produksi Perikanan Laut, Perairan Umum dan Budidaya
di Kecamatan Sungai Raya Tahun 2009 - 2011 (Ton)

No	Nama Alat	2009	2010	2011
(1)	(2)	(3)	(4)	(5)
1.	Perikanan Laut	-	-	-
2.	Perairan Umum	1,9	-	184.4
3.	Budidaya	134,12	150	17.6
Jumlah		136,02	150	202.0

Sumber : Kabupaten Kubu Raya Dalam Angka Tahun 2012

Grafik 6. Perusahaan Industri menurut Kelompok di Kecamatan Sungai Raya Tahun 2011



Tabel : 6.1
Perusahaan Yang Beroperasi Berdasarkan Bentuk Perusahaan
di Kecamatan Sungai Raya Tahun 2011

No.	Bentuk Perusahaan	Jumlah
(1)	(2)	(3)
1.	PT	46
2.	Koperasi	19
3.	CV	163
4.	Perusahaan Asing	-
5.	Perusahaan Perseorangan	75
6.	Badan Usaha Lain	1
	2011	304
	2010	378
	2009	378

Sumber : Kabupaten Kubu Raya Dalam Angka 2012

Tabel : 6.2
Perusahaan Industri menurut Kelompok
di Kecamatan Sungai Raya Tahun 2011

No.	Desa	Kecil	Sedang	Besar	Jumlah
(1)	(2)	(3)	(4)	(5)	(6)
1.	Sungai Raya	13	9	5	27
2.	Kapur	7	3	-	10
3.	Arang Limbung	5	3	1	9
4.	Kuala Dua	8	4	3	15
5.	Sungai Ambangah	6	3	-	9
6.	Tebang Kacang	9	-	-	9
7.	Sungai Bulan	3	-	-	3
8.	Sungai Asam	18	1	1	20
9.	Pulau Limbung	4	-	-	4
10.	Gunung Tamang	-	-	-	-
11.	Limbung	7	4	-	11
12.	Teluk Kapuas	6	4	1	11
13.	Madu Sari	-	-	-	-
14.	Mekar Sari	-	-	-	-
Jumlah		86	31	11	128

Sumber : Kepala Desa

Tabel : 6.3
Jumlah Pelanggan, Air yang Diproduksi, dan
Didistribusikan pada PDAM Sungai Raya Tahun 2011

No	Jenis Pelanggan	Jumlah Pelanggan	Volume Air Bersih Yang disalurkan (m ³)
(1)	(2)	(3)	(4)
1.	Hidran Umum / Sosial Umum	6	-
2.	Rumah Ibadah / Sosial Khusus	34	149
3.	WC Umum	1	-
4.	Panti Asuhan	-	-
5.	Yayasan Sosial	11	644
6.	Sekolah Negeri	11	4.434
7.	Rumkit Pemerintah	1	-
8.	Rumah Kumuh	-	-
9.	Rumah Semi Permanen	-	-
10.	Rumah Permanen	9.152	78.576
11.	Pertokoan Dalam Gang	-	-
12.	Rumah Ruko	-	-
13.	Ruko Perdagangan	851	11.695
14.	Industri Rumah Tangga	-	-
15.	Instansi Pemerintah	19	680
16.	Rumah Mewah	-	-
17.	Industri Besar	6	273
18.	Niaga Besar	16	1.506
	2011	10.108	97.957
	2010	9.633	68.039
	2009	9.167	64.627

Sumber : PDAM Kabupaten Kubu Raya

Tabel : 6.4
Koperasi menurut Jenisnya
di Kecamatan Sungai Raya Tahun 2011

No.	Desa	K U D	Kospin	Lainnya	Jumlah
(1)	(2)	(3)	(4)	(5)	(6)
1.	Sungai Raya	-	8	1	9
2.	Kapur	-	-	-	-
3.	Arang Limbung	-	1	-	1
4.	Kuala Dua	-	-	-	-
5.	Sungai Ambangah	-	-	-	-
6.	Tebang Kacang	-	-	-	-
7.	Sungai Bulan	-	-	-	-
8.	Sungai Asam	1	-	5	6
9.	Pulau Limbung	-	-	2	2
10.	Gunung Tamang	1	-	4	5
11.	Limbung	1	1	-	2
12.	Teluk Kapuas	-	1	-	-
13.	Madu Sari	-	-	1	1
14.	Mekar Sari	-	-	1	1
2011		3	11	14	28
2010		3	11	13	27
2007		3	1*	12	16

Sumber : Kepala Desa

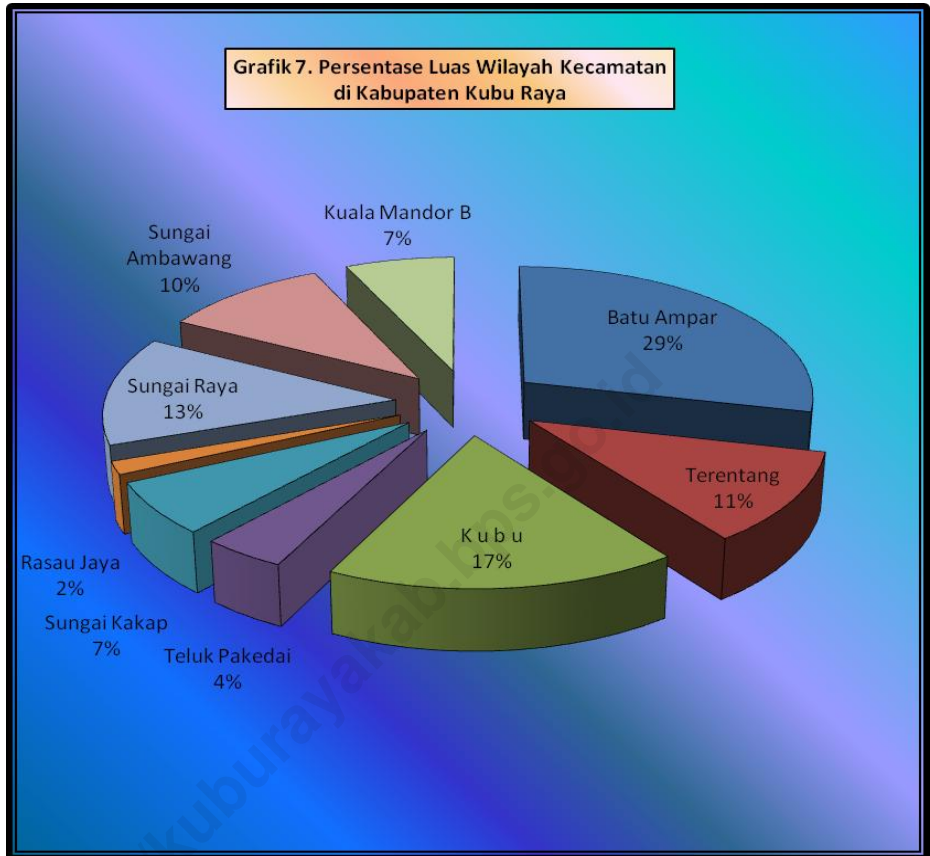
Data tahun 2008 dan 2009 tidak tersedia

*Ket: * : KPN*

Tabel : 6.5
Banyaknya Perusahaan Perdagangan yang Memiliki Surat Izin Usaha
Perdagangan (SIUP) di Kecamatan Sungai Raya Tahun 2011

No.	Bentuk Perusahaan	Jumlah
(1)	(2)	(3)
1.	Perdagangan Kecil	403
2.	Perdagangan Menengah	45
3.	Perdagangan Besar	5
Jumlah		453

Sumber : Kabupaten Kubu Raya Dalam Angka 2012



Tabel : 7.1
Jumlah Penduduk, Luas Desa dan Kepadatannya
Dirinci Per Kecamatan di Kabupaten Kubu Raya Tahun 2011

No.	Kecamatan	Jumlah Penduduk	Luas Desa (KM2)	Kepadatan Per KM2
(1)	(2)	(3)	(4)	(5)
1.	Batu Ampar	33.660	2.002,70	17
2.	Terentang	10.375	786,40	13
3.	K u b u	36.829	1.211,60	30
4.	Teluk Pakedai	19.064	291,90	65
5.	Sungai Kakap	103.966	453,17	229
6.	Rasau Jaya	24.084	111,07	217
7.	Sungai Raya	191.929	929,30	207
8.	Sungai Ambawang	67.207*)	726,10	93
9.	Kuala Mandor B	24.121	473,00	51
	2011	511.235	6.985,24	73
	2010	500.970	6.985,24	72
	2009	490.408	6.985,24	70
	2008	482.487	6.985,24	69

Sumber : BPS Kab. Kubu Raya

*) Belum termasuk warga perum IV yang pengakuannya masuk Kota Pontianak

Tabel : 7.2
Jumlah Desa, Dusun, RW dan RT Dirinci Per Kecamatan
di Kabupaten Kubu Raya 2011

No.	Kecamatan	Satuan Lingkungan Setempat			
		Desa	Dusun	RW	RT
(1)	(2)	(3)	(4)	(5)	(6)
1.	Batu Ampar	14	53	92	198
2.	Terentang	9	23	33	77
3.	K u b u	20	72	126	313
4.	Teluk Pakedai	14	49	48	165
5.	Sungai Kakap	12	52	122	550
6.	Rasau Jaya	6	24	58	219
7.	Sungai Raya	17	72	127	814
8.	Sungai Ambawang	13	64	72	343
9.	Kuala Mandor B	5	21	28	162
	2011	110	430	706	2.841
	2010	109	405	761	2.812
	2009	106	405	761	2.548
	2008	106	393	718	2.767

Sumber : Kab. Kubu Raya Dalam Angka 2012

Tabel : 7.3
Luas Lahan Pertanian dan Bukan Pertanian Dirinci Per Kecamatan
Di Kabupaten Kubu Raya Tahun 2011 (Ha)

No.	Kecamatan	Lahan Pertanian		Lahan Bukan Pertanian	Jumlah
		Sawah	Bukan Sawah		
(1)	(2)	(3)	(4)	(5)	(6)
1.	Batu Ampar	9.375	32.695	158.200	200.070
2.	Terentang	5.360	25.660	47.620	78.640
3.	K u b u	14.150	29.790	77.220	121.160
4.	Teluk Pakedai	6.420	13.570	9.200	29.190
5.	Sungai Kakap	18.800	16.017	10.500	45.317
6.	Rasau Jaya	3.750	4.257	3.100	11.107
7.	Sungai Raya	7.700	25.230	60.000	92.930
8.	Sungai Ambawang	4.850	28.260	39.500	72.610
9.	Kuala Mandor B	4.250	24.410	18.640	47.300
	2011	74.655	199.889	423.980	698.524
	2010	68.930	171.574	457.820	698.524
	2009	69.295	205.149	424.080	698.524
	2008	67.970	206.809	423.745	698.524

Sumber : Statistik Penggunaan Tanah Kab. Kubu Raya 2012

Tabel : 7.4
Luas Panen, Rata-Rata Produksi dan Produksi Tanaman Padi
Dirinci Per Kecamatan di Kabupaten Kubu Raya 2011

No.	Kecamatan	Padi Sawah		
		Luas Panen (Ha)	Rata-rata Produksi (Kw/Ha)	Produksi (Ton)
(1)	(2)	(3)	(4)	(5)
1.	Batu Ampar	11.055	33,75	37.311
2.	Terentang	1.016	35,58	3.615
3.	K u b u	9.524	32,38	30.836
4.	Teluk Pakedai	3.700	33,46	12.380
5.	Sungai Kakap	17.913	35,48	63.564
6.	Rasau Jaya	3.608	33,98	12.261
7.	Sungai Raya	9.242	34,80	32.164
8.	Sungai Ambawang	2.009	34,61	6.953
9.	Kuala Mandor B	2.038	32,32	6.586
	2011	60.105	34,22	205.670
	2010	53.770	34,19	183.851
	2009	57.160	34,04	194.600
	2008	58.779	33,39	196.290

Bersambung

Lanjutan Tabel : 7.4

No.	Kecamatan	Padi Ladang		
		Luas Panen (Ha)	Rata-rata Produksi (Kw/Ha)	Produksi (Ton)
(1)	(2)	(3)	(4)	(5)
1.	Batu Ampar	400	20,30	812
2.	Terentang	59	22,86	143
3.	K u b u	-	-	-
4.	Teluk Pakedai	-	-	-
5.	Sungai Kakap	-	-	-
6.	Rasau Jaya	-	-	-
7.	Sungai Raya	-	-	-
8.	Sungai Ambawang	-	-	-
9.	Kuala Mandor B	-	-	-
	2011	589	20,76	1.223
	2010	2.026	21,31	4.318
	2009	2.443	19,49	4.761
	2008	2.193	19,04	4.176

Bersambung

Lanjutan Tabel : 7.4

No.	Kecamatan	P a d i		
		Luas Panen (Ha)	Rata-rata Produksi (Kw/Ha)	Produksi (Ton)
(1)	(2)	(3)	(4)	(5)
1.	Batu Ampar	11.455	33,81	38.274
2.	Terentang	1.075	35,88	3.095
3.	K u b u	9.524	32,22	30.992
4.	Teluk Pakedai	3.700	33,33	12.462
5.	Sungai Kakap	17.913	35,46	63.759
6.	Rasau Jaya	3.608	33,66	12.347
7.	Sungai Raya	9.242	34,88	32.211
8.	Sungai Ambawang	2.009	37,79	6.997
9.	Kuala Mandor B	2.168	32,78	6.756
	2011	60.694	34,09	206.893
	2010	55.796	33,72	188.169
	2009	59.603	33,45	199.361
	2008	59.879	32,88	200.466

Sumber : Statistik Pertanian Tanaman Pangan Kab. Kubu Raya 2012

Tabel : 7.5
Luas Panen, Rata-Rata Produksi dan Produksi Tanaman Palawija
Dirinci Per Kecamatan di Kabupaten Kubu Raya Tahun 2011

No.	Kecamatan	J a g u n g		
		Luas Panen (Ha)	Rata-rata Produksi (Kw/Ha)	Produksi (Ton)
(1)	(2)	(3)	(4)	(5)
1.	Batu Ampar	300	27,71	836
2.	Terentang	41	28,59	116
3.	K u b u	600	29,01	1.741
4.	Teluk Pakedai	234	28,12	653
5.	Sungai Kakap	1.986	79,22	5.851
6.	Rasau Jaya	634	29,04	1.233
7.	Sungai Raya	2.813	29,38	8.218
8.	Sungai Ambawang	267	27,84	749
9.	Kuala Mandor B	78	28,49	221
	2011	6.953	29,08	20.218
	2010	4.752	29,01	13.784
	2009	7.314	28,56	20.889
	2008	7.215	26,91	19.419

Bersambung

Lanjutan Tabel : 7.5

No.	Kecamatan	K e d e l a i		
		Luas Panen (Ha)	Rata-rata Produksi (Kw/Ha)	Produksi (Ton)
(1)	(2)	(3)	(4)	(5)
1.	Batu Ampar	35	11,87	42
2.	Terentang	3	11,81	4
3.	K u b u	-	-	-
4.	Teluk Pakedai	-	-	-
5.	Sungai Kakap	-	-	-
6.	Rasau Jaya	41	12,04	49
7.	Sungai Raya	-	-	-
8.	Sungai Ambawang	-	-	-
9.	Kuala Mandor B	-	-	-
	2011	79	11,93	94
	2010	141	12,01	169
	2009	96	11,82	113
	2008	98	11,84	116

Bersambung

Lanjutan Tabel : 7.5

No.	Kecamatan	Kacang Tanah		
		Luas Panen (Ha)	Rata-rata Produksi (Kw/Ha)	Produksi (Ton)
(1)	(2)	(3)	(4)	(5)
1.	Batu Ampar	6	11,10	7
2.	Terentang	8	12,57	10
3.	K u b u	9	11,39	11
4.	Teluk Pakedai	-	-	-
5.	Sungai Kakap	-	-	-
6.	Rasau Jaya	8	11,10	9
7.	Sungai Raya	10	12,35	12
8.	Sungai Ambawang	-	-	-
9.	Kuala Mandor B	-	-	-
	2011	41	11,73	48
	2010	62	11,73	73
	2009	111	11,43	127
	2008	179	11,652	208

Bersambung

Lanjutan Tabel : 7.5

No.	Kecamatan	Kacang Hijau		
		Luas Panen (Ha)	Rata-rata Produksi (Kw/Ha)	Produksi (Ton)
(1)	(2)	(3)	(4)	(5)
1.	Batu Ampar	2	6,91	1
2.	Terentang	3	7,97	2
3.	K u b u	-	-	-
4.	Teluk Pakedai	-	-	-
5.	Sungai Kakap	-	-	-
6.	Rasau Jaya	-	-	-
7.	Sungai Raya	-	-	-
8.	Sungai Ambawang	-	-	-
9.	Kuala Mandor B	-	-	-
	2011	5	7,06	3
	2010	6	7,03	4
	2009	5	6,94	3
	2008	53	6,98	37

Bersambung

Lanjutan Tabel : 7.5

No.	Kecamatan	Ubi Kayu		
		Luas Panen (Ha)	Rata-rata Produksi (Kw/Ha)	Produksi (Ton)
(1)	(2)	(3)	(4)	(5)
1.	Batu Ampar	40	142,67	573
2.	Terentang	54	144,42	767
3.	K u b u	61	141,70	861
4.	Teluk Pakedai	45	141,00	632
5.	Sungai Kakap	39	147,16	577
6.	Rasau Jaya	67	146,34	1.003
7.	Sungai Raya	25	144,66	352
8.	Sungai Ambawang	73	139,84	1.019
9.	Kuala Mandor B	53	145,25	763
	2011	457	143,26	6.547
	2010	430	142,46	6.126
	2009	824	142,34	11.729
	2008	1.146	142,04	16.278

Bersambung

Lanjutan Tabel : 7.5

No.	Kecamatan	Ubi Jalar		
		Luas Panen (Ha)	Rata-rata Produksi (Kw/Ha)	Produksi (Ton)
(1)	(2)	(3)	(4)	(5)
1.	Batu Ampar	35	79,80	280
2.	Terentang	19	77,71	148
3.	K u b u	48	78,64	380
4.	Teluk Pakedai	3	79,06	24
5.	Sungai Kakap	6	78,61	47
6.	Rasau Jaya	15	79,44	119
7.	Sungai Raya	6	77,70	47
8.	Sungai Ambawang	4	76,62	31
9.	Kuala Mandor B	16	78,11	122
	2011	152	78,78	1.198
	2010	146	78,81	1.151
	2009	202	78,12	1.578
	2008	504	82,47	4.155

Sumber : Statistik Pertanian Tanaman Pangan Kab. Kubu Raya 2012