



KATALOG BPS : 1102001.1705033

KECAMATAN ULU TALO DALAM ANGKA

ULU TALO DISTRICT IN FIGURES

2013



**BADAN PUSAT STATISTIK
KABUPATEN SELUMA**

KECAMATAN ULU TALO DALAM ANGKA 2013
ULU TALO DISTRICT IN FIGURES 2013

Nomor Publikasi / *Publication Number* : 1705.000.1309

Katalog BPS / *BPS Catalog* : 1102001.1705033

Ukuran Buku / *Books Size* : 21 x 15 cm

Jumlah Halaman / *Number of Pages* : ix + 24 halaman

Naskah / *Manuscript* : BPS Kabupaten Seluma / *Statistics of Seluma Regency*

Penyunting / *Editor* : BPS Kabupaten Seluma / *Statistics of Seluma Regency*

Gambar dan Grafik / *Charts* :

Badan Pusat Statistik Kabupaten Seluma

Statistics of Seluma Regency

Gambar Kulit / *Cover Design* :

Badan Pusat Statistik Kabupaten Seluma

Statistics of Seluma Regency

Diterbitkan / *Published by* :

Badan Pusat Statistik Kabupaten Seluma

Statistics of Seluma Regency

Dicetak Oleh / *Printed by*:

Boleh Dikutip dengan Menyebut Sumbernya

May be Cited With Reference to the Source

Sumber : Kecamatan Ulu Talo Dalam Angka 2012, BPS Kabupaten Seluma

KATA PENGANTAR

CAMAT KECAMATAN ULU TALO

Pujidansyukurkitapanjatkankehadirat Allah SWT karena atas berkat rahmat dan hidayah-Nya kita berhasil menerbitkan Publikasi Statistik Kecamatan Ulu Talo Dalam Angka 2012/2013.

Dalam arus pembangunan dan kemajuan dewasa ini, kebutuhan data statistic mengenai keadaan wilayah kecamatan baik data kuantitatif maupun data kualitatif sangat diperlukan. Sehingga data statistic dapat digunakan sebagai dasar perencanaan pembangunan.

Akhirnya pada kesempatan ini, saya mengharapkan kepada semua Dinas/Instansi dalam Kecamatan Ulu Talo untuk dapat menyampaikan data secara lengkap yang berkenaan dengan kegiatan masing-masing demi kesempurnaan publikasi statistik di masa mendatang. Atas kerjasama yang baik, saya mengucapkan terimakasih.

Demikianlah semoga Allah selalu memberkahi kita dalam setiap usaha untuk Memperlancar jalannya pembangunan di Kecamatan Ulu Talo Amien.

Tais, Oktober 2013
Camat Kecamatan Ulu Talo

KATA PENGANTAR
KOORDINATOR STATISTIK KECAMATAN ULU TALO

Dengan mengucapkan Puji Syukur Alhamdulillah, Publikasi Statistik Kecamatan Ulu Talo Dalam Angka (KDA) 2010/2011 dapat diterbitkan. Publikasi ini merupakan penerbitan lanjutan dan secara rutin akan kembali diterbitkan oleh Koordinator Statistik Kecamatan (KSK) bekerjasama dengan semua Dinas/Instansi terkait.

Dalam penyusunan publikasi ini, kami telah berusaha semaksimal mungkin untuk memberikan tema yang sama dengan publikas sebelumnya. Sehingga kami mengharapkan pada pemakai data statistic untuk dapat mengikuti perkembangannya Setiap tahun dan bagi penyumbang data untuk menyusun, menyiapkan data sesuai dengan tabel-tabel yang ada demi kelanjutan di masa mendatang.

Data statistik yang disajikan dalam publikasi ini dihimpun sebagian besar bersumber dar iDinas/Instansi dan Badan serta Lembaga Swasta dalam Kabupaten Seluma danditambah dari kegiatan pengumpulan/pengolahan data oleh Badan Pusat Statistik Kabupaten Seluma.

Berkenaan dengan itu, kami mengucapkan terimakasih dan penghargaan yang setinggi-tingginya kepada semua pihak yang telah membantu sehingga penyusunan publikasi ini dapat dilakukan tepat pada waktunya.

Kritik dan saran yang bersifat membangun demi perbaikan publikasi ini akan kami terima dengan senang hati. Semoga publikasi ini dapat bermanfaat sebagaimana yang kita harapkan.

Tais , Oktober 2013
Koordinator Statistik Kecamatan Ulu Talo

Hendri Apriadi A.Md
NIP. 198504252011011011

DAFTAR ISI

CONTENTS

	Halaman
Kata Sambutan Camat Kecamatan Ulu Talo	i
Kata Pengantar Koordinator Statistik Kecamatan Ulu Talo	ii
Daftar Isi	iii
Daftar Tabel	iv
Daftar Gambar	vi
Profil Kecamatan Ulu Talo 2009/2010	1
1. Keadaan Geografi	4
2. Pemerintahan	
2.1 Pembagian daerah administrasi	6
3. Penduduk dan Transmigrasi	
3.1 Penduduk	7
3.2 Transmigrasi	8
4. Sosial	
4.1 Pendidikan	9
4.2 Kesehatan	16
4.3 Agama	18
4.4 Sosial Lainnya	21
5. Pertanian	
5.1 Perkebunan	23
5.2 Perikanan	24
6. Perdagangan	25

DAFTAR TABEL

Tabel	Judul	Halaman
	Bab 1 Keadaan Geografi	
1.1	Namanama Ibukotadan Luas Wilayah Kecamatan di Kabupaten Seluma Tahun 2009	4
	Bab 2 Pemerintahan	
2.1	Pembagian Daerah Administrasi di Kecamatan Ulu Talo Tahun 2009-2011	6
	Bab 3 Penduduk dan Transmigrasi	
	3.1 Penduduk	
3.1.1	Jumlah Penduduk per Kecamatan di Kabupaten Seluma di Kecamatan Ulu Talo Tahun 2009-2011	7
	3.2 Transmigrasi	
3.2.1	Data Penempatan Transmigrasi Kecamatan Ulu Talo Sejak Tahun 1970 – 2009	8
	Bab 4 Sosial	
	4.1 Pendidikan	
4.1.1	Jumlah Sekolah, Murid, dan Guru Taman Kanak-kanak di Kecamatan Ulu Talo Tahun 2008/2009 – 2010/2011	9
4.1.2	Jumlah Sekolah, Murid, dan Guru Sekolah Dasar Negeri di Kecamatan Ulu Talo Tahun 2008/2009 – 2010/2011	10
4.1.3	Jumlah Sekolah, Murid, dan Guru MI swasta di Kecamatan Ulu Talo Tahun 2008/2009 – 2010/2011	11
4.1.4	Jumlah Sekolah, Murid, dan Guru SLTP Negeri di Kecamatan Ulu Talo Tahun 2008/2009 – 2010/2011	12
4.1.5	Jumlah Sekolah, Murid, dan Guru MTS di Kecamatan Ulu Talo Tahun 2008/2009 – 2010/2011	13
4.1.6	Jumlah Sekolah, Murid, dan Guru SLTP Satu Atap di Kecamatan Ulu Talo Tahun 2008/2009 – 2010/2011	14
4.1.7	Jumlah Sekolah, Murid, dan Guru SMA di Kecamatan Ulu Talo Tahun 2008/2009 – 2010/2011	15

4.2 Kesehatan		
4.2.1	Banyaknya Fasilitas Kesehatan di Kecamatan UluTalo Tahun 2009 - 2011	16
4.2.2	Banyaknya Bayi Lahir di Kecamatan UluTalo Tahun 2009 - 2011	17
4.3 Agama		
4.3.1	Banyaknya Tempat Peribadatan di Kecamatan UluTalo Tahun 2009 - 2011	18
4.3.2	Jumlah Nikah dan Talak di Kecamatan UluTalo Tahun 2009 - 2011	19
4.3.3	Banyaknya Calon Jemaah Haji di Kecamatan UluTalo Tahun 2009 - 2011	20
4.4 Sosial lainnya		
4.4.1	Bencana Alam yang Terjadi di Kecamatan UluTalo 2009 - 2011	21
4.4.2	Jumlah Penyandang Masalah Kesejahteraan Sosial di Kecamatan UluTalo 2009 - 2011	22
Bab 5 Pertanian		
5.1 Perkebunan		
5.1.1	Fropil Perkebunan rakyat (ha) di Kecamatan UluTalo Tahun 2009 - 2011	23
5.2 Perikanan		
5.2.1	Produksi Perikanan Budidaya di Kecamatan UluTalo 2011	24
Bab 6 Perdagangan		
6.1.	Banyaknya Perusahaan Dagang yang Terdaftar (SIUP)	25

Daftar Gambar

Gambar	Judul	Halaman
Gambar 1	Luas Wilayah Kabupaten Seluma Tahun 2012	5
Gambar 2	Jumlah Murid Taman Kanak-Kanak di Kecamatan Ulu Talo	9
Gambar 3	Jumlah Murid SD Negeri di Kecamatan Ulu Talo	10
Gambar 4	Jumlah Murid Madrasah Swasta	11
Gambar 5	Jumlah Murid SLTP Negeri	12
Gambar 6	Jumlah Bayi Lahir	17

Profil
KECAMATAN ULU TALO 2012/2013

I. Keadaan Geografi

Kecamatan Ulu Talo memiliki luas wilayah 22.716 Ha atau 9,46 persen dari luas wilayah Kabupaten Seluma secara keseluruhan. Kecamatan Ulu Talo berbatasan langsung dengan 4 (empat) kecamatan lain Dikabupaten Seluma : Kecamatan Semidang Alas Maras (disebelah timur), Kecamatan Talo Kecil(ditenggara), Kecamatan Talo (Selatan) dan Kecamatan Seluma Utara (barat dan utara). Kecamatan Ulu talo juga berbatasan dengan wilayah propinsi Sumatera Selatan yaitu disebelah timur laut.

II. Pemerintah

Pada tahun 2009 Kecamatan Ulu Talo hanya memiliki 11 desa (termasuk UPT). Pada tahun 2010 terjadi pembentukan 2 desa baru di ke Kecamatan Ulu Talo, sehingga secara keseluruhan menjadi 13 desa. Desa-desa yang ada di Kecamatan Ulu Talo Yakni : Pagar Banyu, Pagar, Air Keruh, Hargo Binangun, Muara Simpurn, Simpurn Ijang, Mekar Jaya, Giri Nanto, Pagar Agung, Giri Mulya, Banyu Kencana, Tanjung Agung, Muara Nibung.

III. Penduduk dan Transmigrasi

3.1 Penduduk

Data Kependudukan yang disajikan dalam Publikasi Kecamatan Ulu Talo Dalam Angka Tahun 2012/2013. Jumlah Penduduk Kecamatan Ulu Talo tahun 2012 adalah 4.935 jiwa, yang terdiri dari 2.600 penduduk laki-laki dan 2,335 penduduk perempuan.

3.2 Transmigrasi

Data penempatan transmigrasi di Kecamatan Ulu Talo sejak tahun 1970 s.d 2013 sebanyak 1846 KK yang tersebar di 10 UPT (Unit Penempatan Transmigrasi) yakni UPT Ulu Talo SP 1, UPT Ulu Talo SP 2, UPT Ulu Talo SP 3,Desa Pagar, Pagar Banyu SP 1, Pagar Agung, Ulu Talo SP 3, Pagar Banyu SP 2,Simpurn Ijang, Pagar Banyu SP 3.

IV. Sosial

4.1 Pendidikan

Dengan bertambahnya jumlah penduduk, maka anak usia sekolah pun meningkat setiap tahunnya. Hal ini perlu didukung dengan adanya penambahan sarana dan prasarana, serta peningkatan kuantitas dan kualitas tenaga pengajar. Sehingga mutu pendidikan dapat lebih ditingkatkan.

Jumlah murid di Taman Kanak-kanak (TK) di Kecamatan Ulu Talo pada tahun 2013 sebanyak 18 murid pada 3 sekolah dengan 6 guru. Untuk Sekolah Dasar Negeri (SDN) sebanyak 762 murid di 10 sekolah dengan 61 guru. dan Sekolah Madrasah (MI) sebanyak 36 murid di 1 sekolah dengan 8 guru. Pada jenjang Sekolah Lanjutan Tingkat Pertama negeri (SLTP) terdapat 3 sekolah dengan 224 murid dan 15 orang guru dan juga terdapat sekolah SLTP satu atap yang berjumlah 1 sekolah dengan jumlah murid 21 dengan guru sekolah dasar yang merangkap menjadi Guru SMP. Sedangkan untuk Madrasah Tsyanawiyah (MTS) terdapat 1 Sekolah dengan jumlah murid 51 orang dengan guru 15 orang. Untuk saat ini belum terdapat Sekolah Menengah Umum (SMU) di Kecamatan Ulu Talo.

4.2 Kesehatan

Pada tahun 2013 menurut sumber Dinas Kesehatan Kabupaten Seluma Kecamatan Ulu Talo memiliki 1 (satu) buah Puskesmas dan 2 (empat) Puskesmas Pembantu. Sedangkan banyaknya bayi yang lahir pada tahun 2012 sebanyak 198 jiwa bayi. Banyaknya PPKBD 11 unit, sub PPKBD 29 unit, klinik KB 2 unit dan UPPKS 1 unit.

4.3 Agama

Menurut catatan Kantor kementerian Agama Kabupaten Seluma, di Kecamatan Ulu Talo terdapat 26 tempat ibadah: 25 buah masjid dan 1 musolah, 2 buah Gereja dan 1 buah Pura. Selain itu tercatat pula jumlah nikah sebanyak 57 pasang. Untuk tahun 2012 calon haji (CJH) dari Kecamatan Ulu Talo tidak ada..

4.3 Sosial Lainnya

Jumlah Penyandang Masalah Kesejahteraan Sosial (PMKS) Tahun 2012 menurut sumber Dinas Sosial Kabupaten Seluma di Kecamatan Ulu Talo tercatat sebanyak 23 orang penyandang cacat.

V. Pertanian

5.1 Perkebunan

Sebagian besar tanaman perkebunan di Kecamatan Ulu Talo adalah perkebunan rakyat dan di usahakan oleh masyarakat secara turun temurun. Tanaman yang banyak diusahakan oleh penduduk Kecamatan Ulu Talo pada tahun 2013 adalah tanaman kelapa sawit dengan luas lahan 984 ha. Tanaman kopi 945 ha, karet 747 ha, pinang 46 ha dan kemudian tanaman kakao dg luas 36 ha.

5.2 Perikanan

Produksi perikanan budidaya air tawar menurut Dinas Kelautan dan Peternakan Kabupaten Seluma di Kecamatan Ulu Talo tahun 2013 sebanyak 24.4 ton.

VI. Perdagangan

Banyaknya perusahaan dagang yang terdaftar (SIUP) di Kecamatan Ulu Talo Tahun 2013 sebanyak 2 usaha kecil.

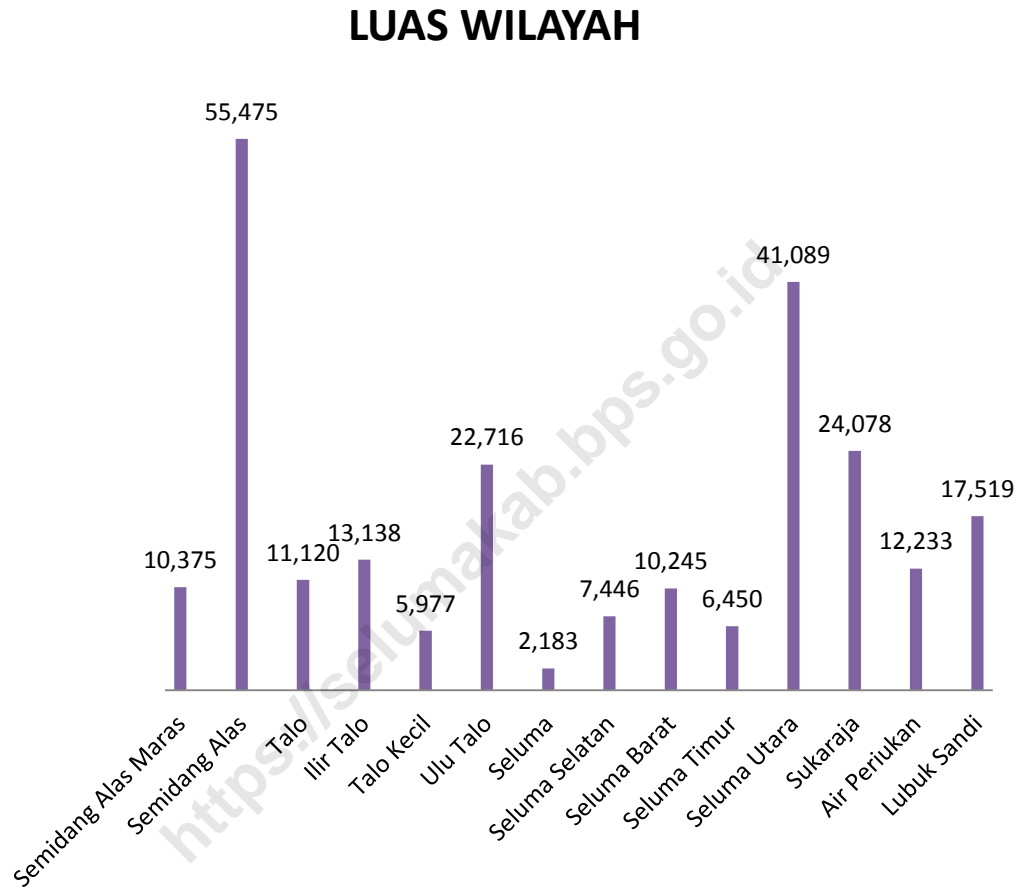
1. KEADAAN GEOGRAFI

Tabel 1.1 Nama-nama Ibu kota dan Luas Wilayah Kecamatan di Kabupaten Seluma

Kecamatan	Ibukota	Luas (Ha)	Persentase (%)
[1]	[2]	[3]	[4]
1. Semidang Alas Maras	Kembang Mumpo	10,375	4.32
2. Semidang Alas	Pajar Bulan	55,475	23.11
3. Talo	Masmambang	11,120	4.63
4. Ilir Talo	Padang Cekur	13,138	5.47
5. Talo Kecil	Sukamerindu	5,977	2.49
6. Ulu Talo	Tanjung Agung	22,716	9.46
7. Seluma	Tais	2,183	0.91
8. Seluma Selatan	Rimbo Kedu	7,446	3.10
9. Seluma Barat	Pagar Agung	10,245	4.27
10. Seluma Timur	Selebar	6,450	2.69
11. Seluma Utara	Puguk	41,089	17.12
12. Sukaraja	Sukaraja	24,078	10.03
13. Air Periukan	Dermayu	12,233	5.10
14. Lubuk Sandi	Rena Panjang	17,519	7.30
Jumlah		240,044	100

Sumber : Badan Pertanahan Nasional (BPN) Kabupaten Seluma

Gambar 1.1 Luas Wilayah Kabupaten Seluma Tahun 2012



Sumber :Badan Pertanahan Nasional (BPN) Kabupaten Seluma

2. PEMERINTAHAN

Tabel 2.1 Pembagian Daerah Administrasi
di Kecamatan Ulu Talo Tahun 2010 – 2012

Tahun	Kelurahan	Desa	Jumlah
[1]	[2]	[3]	[4]
2010	-	13	13
2011	-	13	13
2012	-	13	13

Sumber : BPS Kabupaten Seluma

3. PENDUDUK DAN TRANSMIGRASI

3.1 PENDUDUK

Tabel 3.1.1 Jumlah Penduduk Menurut Jenis Kelamin di Kecamatan Ulu Talo Tahun 2010 - 2012

Tahun	Laki-laki	Perempuan	Jumlah
[1]	[2]	[3]	[4]
2010	2542	2274	4,816
2011	2598	2,293	4,891
2012	2600	2,335	4,935

Sumber : BPS Kabupaten Seluma

Tabel 3.2 Data Penempatan Transmigrasi Kabupaten Seluma Tahun 1970-2013

Kecamatan	Nama UPT	Tahun Penempatan	Jenis Transmigrasi	Jumlah Penempatan		Ket
				KK	Jiwa	
[1]	[2]	[3]	[4]	[5]	[6]	[7]
UluTalo	12. Ulu Talo SP.1	1982/1983	T.U	360	1,434	Definitif
	13. Ulu Talo SP.2	1982/1983	T.U	440	2,078	Definitif
	14. Ulu Talo SP.3	1986/1984	T.U	211	957	Definitif
	15. Desa Pagar	1995/1996	Transbangdep	75	294	Definitif
	16. Desa Pagar Banyu SP.1	1996/1997	T.U	250	825	Definitif
	17. Pagar Agung	1997/1998	Transbangdep	80	264	Definitif
	18. Ulu Talo SP.3	1997/1998	TSM	50	215	Definitif
	19. Pagar Banyu SP.2	1997/1998	T.U	150	739	Definitif
	20. Simpung Ijang	2003	TSM	50	200	Definitif
	21. UPT Pagar Banyu SP.3	2005/2006	T.U	150	592	TPS dan TPA

Sumber : Dinas Tenaga Kerjadan Transmigrasi Kabupaten Seluma

4. SOSIAL

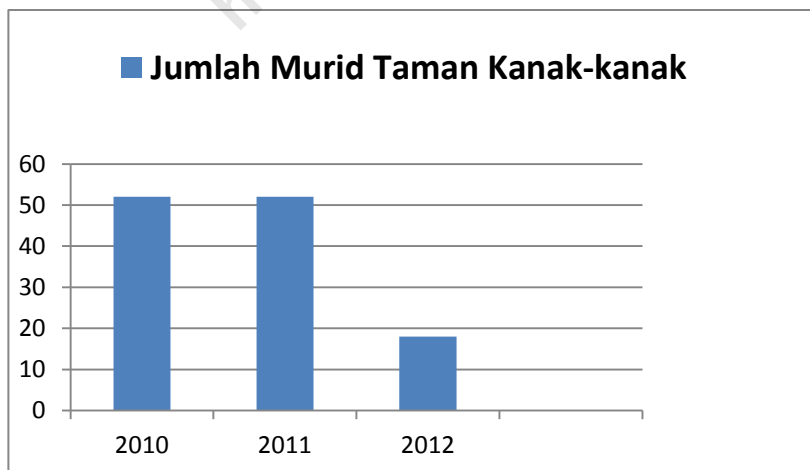
4.1 Pendidikan

Tabel 4.1.1 Jumlah Sekolah, Murid dan Guru Taman Kanak-kanak di Kecamatan Ulu Talo Tahun 2010/2011 – 2012/2013

Tahun	Jumlah Sekolah	Jumlah Murid		Jumlah	Jumlah Guru
		Laki-Laki	Perempuan		
2010/2011	4	25	27	52	6
2011/2012	4	25	27	52	6
2012/2013	3	11	7	18	6

Sumber :Dinas pendidikan Nasional Kab. Seluma

Gambar 2.Jumlah Murid Taman Kanak-Kanak

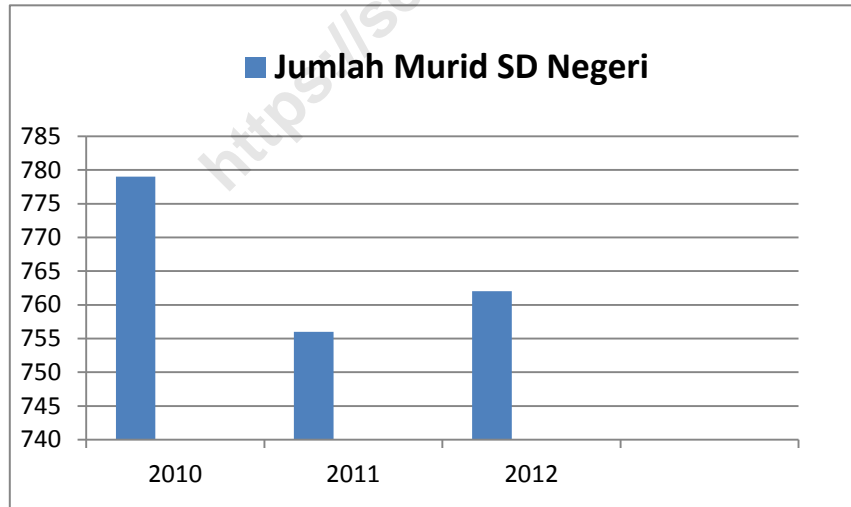


4.1.2 Jumlah Sekolah, Murid dan Guru Sekolah Dasar di Kecamatan Ulu Talo Tahun 2010/2011 – 2012/2013

Tahun	Jumlah Sekolah	Jumlah Murid		Jumlah	Jumlah Guru
		Laki-Laki	Perempuan		
2010/2011	10	389	390	779	98
2011/2012	10	392	364	756	55
2012/2013	10	396	366	762	61

Sumber :Dinas pendidikan Nasional Kab. Seluma

Gambar 3. Jumlah Murid SD Negeri

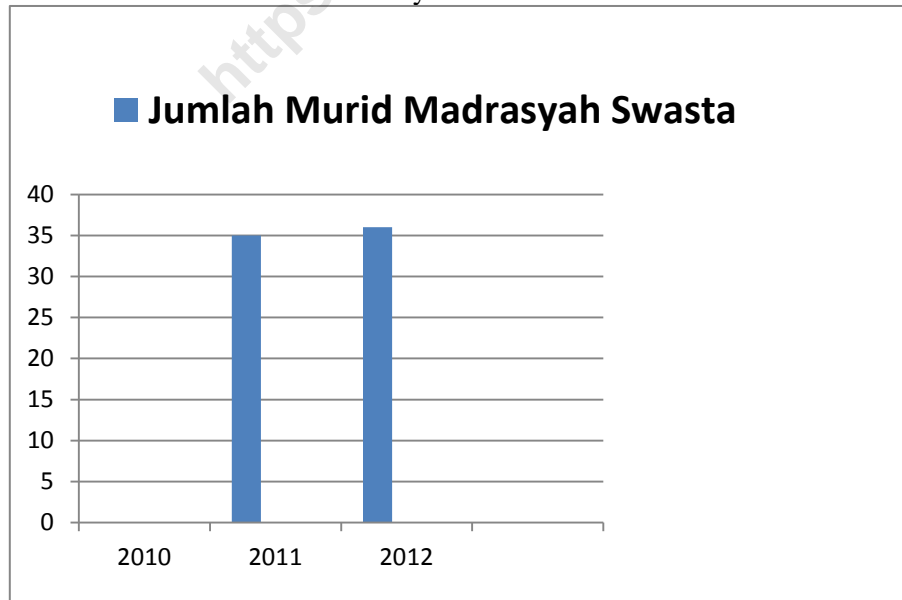


Tabel 4.1.3 Jumlah Sekolah, Murid, dan Guru MI di Kecamatan Ulu Talo Tahun 2010/2011 – 2012/2013

Tahun	Jumlah Sekolah	Jumlah Murid		Jumlah	Jumlah Guru
		Laki-Laki	Perempuan		
2010/2011	0	0	0	0	0
2011/2012	1	21	14	35	8
2012/2013	1	20	16	36	8

Sumber :Dinas pendidikan Nasional Kab. Seluma

Gambar 4. Jumlah Murid Madrasah Swasta

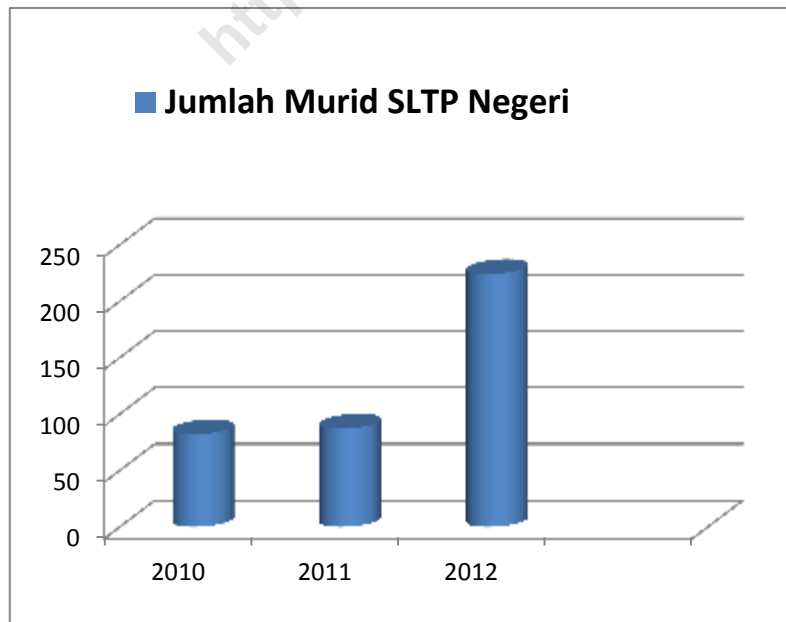


Tabel 4.1.4 Jumlah Sekolah, Murid, dan Guru SLTP di Kecamatan Ulu Talo Tahun 2010/2011 – 2012/2013

Tahun	Jumlah Sekolah	Jumlah Murid		Jumlah	Jumlah Guru
		Laki-Laki	Perempuan		
2010/2011	1	37	45	82	9
2011/2012	1	44	43	87	6
2012/2013	3	110	114	224	15

Sumber :Dinas pendidikan Nasional Kab. Seluma

Gambar 5. Jumlah Murid SLTP Negeri



Tabel 4.1.5 Jumlah Sekolah, Murid, dan Guru MTS
di Kecamatan Ulu Talo Tahun 2010/2011 – 2012/2013

Tahun	Jumlah Sekolah	Jumlah Murid		Jumlah	Jumlah Guru
		Laki-Laki	Perempuan		
2010/2011	0	0	0	0	0
2011/2012	1	21	21	42	16
2012/2013	1	26	25	51	15

Sumber :Dinas pendidikan Nasion I Kab . Seluma

Tabel 4.1.6 Jumlah Sekolah, Murid, dan Guru SLTP Satu Atap di Kecamatan Ulu Talo Tahun 2010/2011 – 2012/2013

Tahun	Jumlah Sekolah	Jumlah Murid		Jumlah	Jumlah Guru
		Laki-Laki	Perempuan		
2010/2011	0	0	0	0	0
2011/2012	3	85	74	159	16
2012/2013	1	9	12	21	0

Sumber :Dinas pendidikan Nasional Kab. Seluma

Tabel 4.1.7 Jumlah Sekolah, Murid, dan Guru SMAN
di Kecamatan Ulu Talo Tahun 2010/2011 – 2012/2013

Tahun	Jumlah Sekolah	Jumlah Murid		Jumlah	Jumlah Guru
		Laki-Laki	Perempuan		
2010/2011	0	0	0	0	0
2011/2012	0	0	0	0	0
2012/2013	0	0	0	0	0

Sumber :Dinas pendidikan Nasional Kab. Seluma

4.2 Kesehatan

4.2.1 Banyaknya Fasilitas Kesehatan di Kecamatan Ulu talo
Tahun 2010 – 2012

Tahun	RSU	Puskesmas	Puskesmas Pembantu	Poliklinik	Apotik
1	2	3	4	5	6
2010	0	1	4	0	0
2011	0	1	4	0	0
2012	0	1	2	0	0

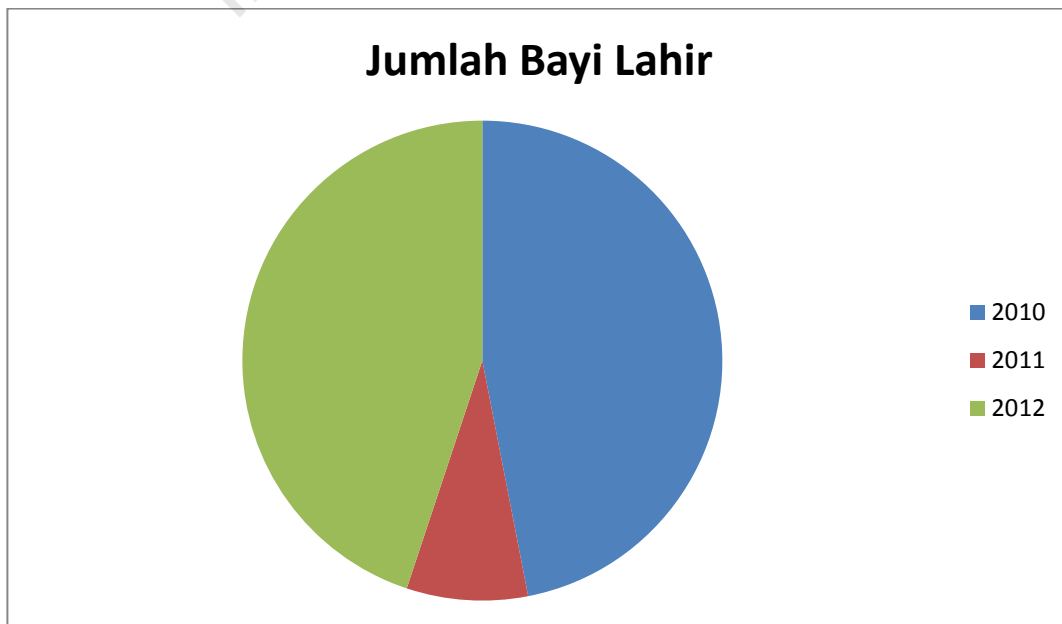
Sumber :Dinas Kesehatan Kab. Seluma

4.2.2 Banyaknya Bayi Lahir di Kecamatan Ulu Talo
Tahun 2010 - 2012

Tahun	Jumlah Bayi Lahir
1	2
2010	207
2011	36
2012	198

Sumber :Dinas Kesehatan Kab. Seluma

Gambar 6. Jumlah Bayi Lahir



4.3. AGAMA

Tabel 4.3.1 Banyaknya Tempat Peribadatan
di Kecamatan Ulu Talo Tahun 2010 - 2012

Tahun	Masjid	Mushola	Langgar	Gereja	Pura
[1]	[2]	[3]	[4]	[5]	[6]
2010	23	-	16	1	2
2011	25	19	-	2	3
2012	25	1	-	2	3

Sumber : Kandepag Kabupaten Seluma

Tabel 4.3.2 Jumlah Nikah dan Talak
di Kecamatan Ulu Talo Tahun 2010 - 2012

Tahun	Nikah	Cerai Talak	Cerai Gugat
[1]	[2]	[3]	[4]
2010	55	-	-
2011	49	-	-
2012	57	-	-

Sumber : Kandepag Kabupaten Seluma

Tabel 4.3.3 Banyaknya Calon Jemaah Haji
di Kecamatan Ulu Talo Tahun 2010 - 2012

Tahun	Laki-laki	Perempuan	Jumlah
[1]	[2]	[3]	[4]
2010	1	1	2
2011	0	0	0
2012	0	0	0

Sumber : Kandepag Kabupaten Seluma

4.4 SOSIAL LAINNYA

Tabel 4.4.1 Bencana Alam yang Terjadi di Kecamatan Ulu Talo 2010 – 2012

Tahun	Kebakaran	Longsor	Gempa Bumi	Banjir	Tsunami	Puting Beliung
[1]	[2]	[3]	[4]	[5]	[6]	[7]
2010	1	0	0	0	0	0
2011	0	0	0	0	0	0
2012	0	0	1	0	0	0

Sumber : Dinas Sosial Kabupaten Seluma

Tabel 4.4.2 Jumlah Penyandang Masalah Kesejahteraan Sosial di Kecamatan Ulu Talo 2010 – 2012

Tahun	Penyandang Cacat	Anak terlantar	Tuna Susila	Lanjut Usia Terlantar
[1]	[2]	[3]	[4]	[5]
2010	12	5	-	32
2011	14	-	-	153
2011	23	-	-	-

Sumber : Dinas Sosial Kabupaten Seluma

5. PERTANIAN

5.1 Perkebunan

5.1.1. Fropil Perkebunan rakyat (ha) di Kecamatan Ulu Talo Tahun 2010 - 2012

N0	JenisTanaman	2010	2011	2012
1	2	3	4	5
1	Kopi	164	1.164	945
2	Karet	927	1.001	747
3	Kelapa	44	-	35
4	Kelapa			
4	Sawit	1.013	2,148.5	984
5	Cengkeh	3	-	-
6	Lada	2	-	-
7	Kakao	10	32	36
8	Kayu Manis	13	-	-
9	Kemiri	1	-	-
10	Aren	5	-	-
11	Kapuk	1	-	-
12	Pinang	57	55.50	46
13	Nilam	-	-	-
14	Jahe	-	-	-

Sumber :Dinas Pertanian Kab. Seluma

5.2 Perikanan

Tabel 5.2.1 Produksi Perikanan Budidaya di Kecamatan Ulu Talo 2010-2012

Tahun	Produksi (Ton)		Jumlah
	Budidaya Air Tawar	Budidaya Air Payau	
[1]	[2]	[3]	[4]
2010	16	-	16
2011	24,4	-	24,4
2012	24,4	-	24,4

Sumber :Dinas Kelautan, Perikanan dan Peternakan Kab. Seluma

6. PERDAGANGAN

Tabel 6.1 Banyaknya Perusahaan Dagang yang Terdaftar (SIUP)
Di Kecamatan Ulu Talo Tahun 2010 - 2012

Tahun	Perdagangan Besar	Pedagang Menengah	Pedagang Kecil	Jumlah
2010	-	-	2	2
2011	-	-	2	2
2012	-	-	2	2

Sumber :Dinas Perindustrian dan Perdagangan Kab. Seluma

DATA

MENCERDASKAN BANGSA



BPS KABUPATEN SELUMA
JL. RA KARTINI SELUMA