

# KECAMATAN TAMBORA DALAM ANGKA


*TAMBORA DISTRICT IN FIGURES*

2019



**BADAN PUSAT STATISTIK  
KOTA JAKARTA BARAT**

*BPS - Statistics of Jakarta Barat Municipality*



**KECAMATAN  
TAMBORA  
DALAM ANGKA**

*TAMBORA DISTRICT IN FIGURES*

**2019**

# **TAMBORA DALAM ANGKA 2019**

## ***Tambora in Figures 2019***

**ISBN** : 978-602-71418-9-6  
**No. Publikasi** : 31740.1910  
**Katalog BPS** : 1102001.3174050  
**Ukuran Buku** : 14,8 x 21 cm  
**Jumlah Halaman** : xii + 63 halaman

### **Naskah :**

Koordinator Statistik Kecamatan Tambora

### **Penyunting :**

Badan Pusat Statistik Kota Administrasi Jakarta Barat

### **Gambar Kulit :**

Badan Pusat Statistik Kota Adm. Jakarta Barat

### **Diterbitkan oleh**

©Badan Pusat Statistik Kota Administrasi Jakarta Barat

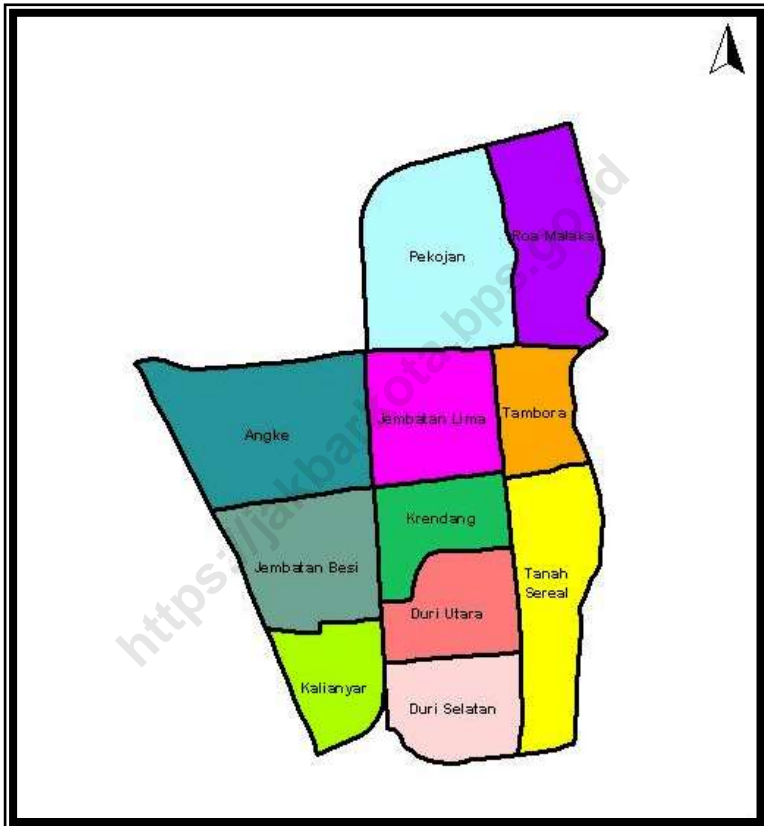
### **Sumber Ilustrasi :**

[https://id.wikipedia.org/wiki/KA\\_Commuter\\_Line\\_Duri%E2%80%93Tangerang](https://id.wikipedia.org/wiki/KA_Commuter_Line_Duri%E2%80%93Tangerang)

Dilarang mengumumkan, mendistribusikan, mengomunikasikan, dan/atau menggandakan sebagian atau seluruh isi buku ini untuk tujuan komersil tanpa izin tertulis dari Badan Pusat Statistik

# PETA WILAYAH KECAMATAN TAMBORA

*Map of Tambora Sub District*



**KEPALA BPS**  
**KOTA ADMINISTRASI JAKARTA BARAT**



**Munawaroh, SE, MAB**

## KATA PENGANTAR

Publikasi “TAMBORA Dalam Angka, 2019” ini merupakan penerbitan ke dua puluh delapan, publikasi ini memuat gambaran keadaan wilayah Kecamatan TAMBORA.

Data yang disajikan dalam publikasi ini diperoleh dari berbagai sumber yang dikumpulkan oleh Badan Pusat Statistik Kota Administrasi Jakarta Barat, melalui Koordinator Statistik Kecamatan TAMBORA.


Penyajian dalam publikasi ini diatur sedemikian rupa dan dibagi menjadi lima bab utama, yang terdiri dari bab Geografi dan Pemerintahan, Sosial dan Kesejahteraan Rakyat, Kependudukan, Pariwisata dan Perekonomian. Analisis deskriptif yang disajikan pada setiap bab ditiadakan, namun tetap akan disajikan sebagai bagian yang terpisah dari Publikasi TAMBORA Dalam Angka.

Penyusun menyadari bahwa publikasi ini belum sepenuhnya sempurna seperti yang diharapkan, untuk itu saran dan kritik semua pihak yang bersifat membangun sangat kami harapkan guna perbaikan di masa mendatang.

Akhirnya kami mengucapkan terimakasih kepada semua pihak yang telah [mendukung dan membantu hingga tersusunnya publikasi ini. Semoga publikasi ini bermanfaat.

Jakarta, September 2019  
**BADAN PUSAT STATISTIK**  
**Kota Administrasi Jakarta Barat**

Kepala,



**Munawaroh, SE, MAB**  
**NIP. 19660110 199102 2 001**

## INTRODUCTION

*Publication “TAMBORA in Figures 2019” this is a publication of twenty eight, it contains overview of the region in TAMBORA District. This data presented in this publication was obtained from various sources collected by Badan Pusat Statistik Kota Administrasi Jakarta Barat through the KSK TAMBORA.*

*The contents of this publication are arranged and divided into five main chapters, consisting of the chapter of Geography and Government, Social and People’s Welfare, Population, Tourism, and Economy. Descriptive analysis presented in each chapter abolished, but continued to be presented as a separate item of Publication TAMBORA in Figures.*


*Editors realized that this publication is not completely perfect as expected, for the suggestion and criticism of all parties that are better so we expect to improvements in the future*

*Finally we wish to thanks all those who have supported and helped by the completion of this publication.*

*Hopefully, this publication will be useful.*

Jakarta, Sept 2019

**BADAN PUSAT STATISTIK**  
**Kota Administrasi Jakarta Barat**  
Kepala,



**Munawaroh, SE, MAB**  
**NIP. 19660110 199102 2 001**

# DAFTAR ISI

## CONTENT

	Halaman
Peta Wilayah Kecamatan Tambora	iii
Foto Kepala BPS Kota Adm. Jakarta Barat	iv
Kata Pengantar/ <i>Introduction</i>	v
Daftar Isi/ <i>Content</i>	vii
Daftar Tabel/ <i>List of Tables</i>	viii
BAB 1. GEOGRAFIS DAN PEMERINTAHAN/ <i>GEOGRAPHY AND GOVERNMENT</i>	1
BAB 2. SOSIAL DAN KESEJAHTERAAN RAKYAT/ <i>SOCIAL AND WELFARE</i>	11
BAB 3. KEPENDUDUKAN/ <i>POPULATION</i>	37
BAB 4. PARIWISATA/ <i>TOURISM</i>	48
BAB 5. PEREKONOMIAN/ <i>ECONOMY</i>	54



# DAFTAR TABEL

## LIST OF TABLES

	Halaman
PETA WILAYAH KECAMATAN TAMBORA .....	iii
KATA PENGANTAR/ <i>INTRODUCTION</i> .....	v
DAFTAR ISI/ <i>CONTENT</i> .....	viii
DAFTAR TABEL/ <i>LIST OF TABLES</i> .....	ix
GEOGRAFIS DAN PEMERINTAHAN/ <i>GEOGRAPHY AND GOVERMENT</i> .....	1
1.1.1 Luas Daerah dan Jumlah Pulau Menurut Kelurahan, 2018/ <i>Total Area and Number of Island by Kelurahan 2018</i> .....	3
1.1.2 Letak Geografis di Kecamatan Tambora, 2018/ <i>Geographical location of Tambora District, 2018</i> .....	4
1. 2.1 Luas Wilayah, Jumlah RT, RW, KK, Penduduk dan Kepadatan Penduduk menurut Kelurahan di Kecamatan Cengkareng, 2018/ <i>Total Area, Number of Neighborhood Community (RT) , Community (RW), Families Head , Population and Population Density by the , 2018</i> .....	5
1.2.2 Jumlah PNS yang Bekerja di Lingkungan Kecamatan dan Kelurahan menurut Golongan, 2018/ <i>The Number of Civil Servants who Worked in District and Sub District Office based on Level, 2018</i> .....	6
1.2.3 Jumlah PNS yang Bekerja di Lingkungan Kecamatan dan Kelurahan menurut Tingkat Pendidikan, 2018/ <i>The Number of Civil Servants who Worked in District and Sub District Neighborhood based on Education Level, 2018</i> .....	7
1.2.4 Jumlah PNS yang Bekerja di Lingkungan Kecamatan dan Kelurahan menurut Jenis Kelamin, 2018/ <i>The Number of Civil Servants who</i>	

<i>Worked in District and Sub District Neighborhood based on Sex, 2018</i> .....	8
1.2.5 Jumlah PNS yang Bekerja di Lingkungan Kecamatan dan Kelurahan menurut Agama, 2018/ <i>The Number of Civil Servants who Worked in District and Sub District Neighborhood based on Religion, 2018</i> .....	9
1.2.6 Target dan Realisasi Anggaran Belanja Daerah (APBD) Kecamatan dan Kelurahan, 2018/ <i>Target and Actual Government Budget by District and Sub district, 2018</i> .....	10
SOSIAL DAN KESEJAHTERAAN RAKYAT .....	11
2.1.1 Jumlah Kelurahan yang Memiliki Fasilitas Sekolah Menurut Kelurahan dan Tingkat Pendidikan, 2011, 2014 dan 2018/ <i>Number of Sub District Having Educational Facilities by Province and Educational Level, 2011, 2014 and 2018</i> .....	14
2.1.2 Sarana Pendidikan Taman Kanak-Kanak (TK) menurut Kelurahan, 2018/ <i>The Education Facilities of Kindergarten by Sub District, 2018</i> .....	17
2.1.3 Sarana dan Prasarana Pendidikan Sekolah Dasar (SD) menurut Kelurahan, 2018/ <i>The Educational Infrastructure of Primary School by Sub district, 2018</i> .....	18
2.1.4 Sarana dan Prasarana Pendidikan Sekolah Menengah Pertama (SMP) menurut Kelurahan, 2018/ <i>The Educational Infrastructure of Junior High School by Sub District, 2018</i> .....	19
2.1.5 Sarana dan Prasarana Pendidikan Sekolah Menengah Atas (SMA) menurut Kelurahan, 2018/ <i>The Educational Infrastructure of Senior High School by Sub district, 2018</i> .....	20
2.1.6 Sarana dan Prasarana Pendidikan Sekolah Menengah Kejuruan (SMK) menurut Kelurahan, 2018/ <i>The Educational Infrastructure of Vocational</i>	

<i>High School by Sub district, 2018</i> .....	21
2.1.7 Jumlah Madrasah Ibtidaiyah (MI), Madrasah Tsanawiyah (MTs) dan Madrasah Aliyah (MA) menurut Kelurahan di Kecamatan Tambora, 2018/ <i>Number of Madrasah Ibtidaiyah (MI), Madrasah Tsanawiyah (MTs) dan Madrasah Aliyah (MA) by Sub District, 2018</i> .....	22
2.2.1 Jumlah Kelurahan yang Memiliki Sarana Kesehatan Menurut Kelurahan, 2011, 2014 dan 2018/ <i>Number of <sup>1</sup> Having Health Facilities by Kelurahan/, 2011, 2014 dan 2018</i> .....	23
2.2.2 Banyaknya Fasilitas Kesehatan menurut Jenisnya dan Kelurahan, 2018/ <i>The Number of Health Facilities based on Kind of Facilities and Sub district, 2018</i> .....	26
2.2.3 Jumlah PUS dan Peserta KB Aktif menurut Alat Kontrasepsi yang Digunakan, dan Kelurahan, 2018/ <i>The Number of Fertile Couples and Active Family Planning Acceptors based on Contraceptives Used and Sub district, 2018</i> .....	27
2.3.1 Jumlah Penduduk Menurut Kelurahan dan Agama yang Dianut, 2018/ <i>Population by Kelurahan and Religion, 2018</i> .....	29
2.3.2 Jumlah Tempat Ibadah menurut Jenisnya dan Kelurahan, 2018/ <i>The Number of Places of Worship based on Its Kind and Sub district, 2018</i> .....	30
2.3.3 Jumlah Sarana Olah Raga menurut Jenisnya dan Kelurahan 2018/ <i>The Number of Sport Facilities based on Kind of Sports and Sub District, 2018</i> .....	31
2.3.4 Banyaknya Musibah menurut Jenisnya dan Kelurahan, 2018/ <i>The Number of Disaster based on Its Kind and Sub District, 2018</i> .....	32
2.3.5 Banyaknya Kejadian, Korban Jiwa dan Jumlah Kerugian Musibah Kebakaran menurut Kelurahan, 2018/ <i>The Number of Disaster based on Its Kind and sub District, 2018</i> .....	32

2.3.6 Banyaknya Peristiwa Kebakaran menurut Sarana yang Terbakar dan Kelurahan, 2018/ <i>The Number of Fire Accident based on Burning Facilities and Sub District, 2018</i> .....	34
2.3.7 Banyaknya Peristiwa Kebakaran menurut Penyebabnya dan Kelurahan, 2018/ <i>The Number of Fire Accident based on Cause of Fire and Sub District, 2018</i> .....	35
2.3.8 Banyaknya Peristiwa Kebakaran menurut Banyaknya KK yang Kehilangan Tempat Tinggal, Luas Area dan Kelurahan, 2018/ <i>The Number of Fire Accident based on Families Head who Lost Their Homes, Wide Area and Sub District, 2018</i> .....	36
KEPENDUDUKAN .....	37
3.1 Jumlah Penduduk menurut Jenis Kelamin, Rasio Jenis Kelamin dan Kelurahan di Kecamatan Tambora, 2018/ <i>The Number of Population based on Sex, Sex Ratio and Sub District, 2018</i> .....	40
3.2 Jumlah Penduduk menurut Jenis Kelamin, Rasio Jenis Kelamin dan Kelurahan di Kecamatan Tambora, 2018/ <i>The Number of Population based on Sex, Sex Ratio and Sub District, 2018</i> .....	41
3.3 Jumlah Penduduk menurut Kewarganegaraan, Jenis Kelamin dan Kelurahan, 2018/ <i>The Number of Population based on Citizenship, Sex and Sub District, 2018</i> .....	42
3.4 Jumlah Penduduk menurut Agama yang Dianut dan Kelurahan, 2018/ <i>The Number of Population based on Religion Embraced and Sub district, 2018</i> .....	43
3.5 Jumlah Penduduk Lahir dan Mati menurut Jenis Kelamin dan Kelurahan, 2018/ <i>The Number of Birth and Death Population based on Sex and Sub district, 2018</i> .....	44

3.6 Jumlah Penduduk Datang, Pindah menurut Jenis Kelamin dan Kelurahan, <i>2018/ The Number of Population who Come In and Move Out based on Sex and Sub District, 2018</i> .....	45
3.7 Jumlah Kepala Keluarga menurut Jenjang Pendidikan dan Kelurahan, 2018 <i>The Number of Household based on Education and Sub District, 2018...</i>	46
PARIWISATA .....	48
4.1 Jumlah Rumah Makan/Restoran Menurut Kelurahan, 2011, 2014 dan <i>2018/Number of Restaurants by Sub District, 2011, 2014 and 2018</i> .....	51
4.2 Jumlah Hotel/Penginapan Menurut Kelurahan, 2011, 2014 dan 2018 <i>Number of Hotel by Kelurahan, 2011, 2014 dan 2018</i> .....	52
4.3 Jumlah Hotel di Kecamatan Tambora menurut Jenisnya dan Kelurahan, <i>2018/ Number of Hotel by Kinds and Sub District, 2018</i> .....	53
PEREKONOMIAN .....	54
5.1 Jumlah Sarana Ekonomi menurut Kelurahan di Kecamatan Tambora, <i>2018 Number of DEconomic Facilities by Sub District, 2018</i> .....	59
5.2 Jumlah Pasar menurut Jenisnya dan Kelurahan, 2018/ <i>The Number of Market based on Its Kind and Sub district, 2018</i> .....	60
5.3 Jumlah Lokasi Sementara Usaha Mikro/Pedagang Kaki Lima Kecamatan Tambora menurut Kelurahan, 2018/ <i>Number of Temporary Location of Street vendors by Sub District, 2018</i> .....	61
5.4 Jumlah Pengumpulan ZIS Kecamatan Tambora menurut Kelurahan, 2015 - <i>2018/ The amount of Zakat Collection by Sub District, 2018</i> .....	62
5.5 Target dan Realisasi Retribusi Daerah menurut Kelurahan di Kecamatan Tambora, 2018/ <i>Target and Actual Revenues of Land and Building Tax by Sub District, 2018</i> .....	63



# GEOGRAFI DAN PEMERINTAHAN

*Geography And  
Government*

## **PENJELASAN TEKNIS**

1. Kecamatan Tambora merupakan salah satu kecamatan di wilayah Kota Administrasi Jakarta Barat, terdiri atas 11 kelurahan, 96 RW (Rukun Warga) dan 1.082 RT. (Rukun Tetangga)
2. Berdasarkan Berdasarkan Surat Keputusan Gubernur Provinsi DKI Jakarta Nomor 171 Tahun 2007, luas wilayah Kecamatan Tambora adalah 5,40 km<sup>2</sup> dengan luas masing-masing kelurahan sebagai berikut :
  1. Kel. Kalianyar 0,32 Km<sup>2</sup>
  2. Kel. Duri Selatan 0,34 Km<sup>2</sup>.
  3. Kel. Tanah Sereal 0,62 Km<sup>2</sup>
  4. Kel. Duri Utara 0,41 Km<sup>2</sup>
  5. Kel. Krendang 0,33 Km<sup>2</sup>
  6. Kel. Jembatan Besi 0,55 Km<sup>2</sup>
  7. Kel Angke 0,78 Km<sup>2</sup>
  8. Kel. Jembatan Lima 0,46 Km<sup>2</sup>
  9. Kel. Tambora 0,28 Km<sup>2</sup>
  10. Kel. Roa Malaka 0,53 Km<sup>2</sup>
  11. Kel. Pekojan 0,78 Km<sup>2</sup>

## **TECHNICAL NOTES**

1. *Tambora Sub district is one of the districts in West Jakarta, is consist of 11 Sub district, 96 RW and 1.082 Neighborhood Community*
2. *Based on Governor Decree of DKI Jakarta Number 171 in 2007, with an area of each Sub district as follows :*
  - a. *Kel. Kalianyar 0,32 Km<sup>2</sup>*
  - b. *Kel. Duri Selatan 0,34 Km<sup>2</sup>.*
  - c. *Kel. Tanah Sereal 0,62 Km<sup>2</sup>*
  - d. *Kel. Duri Utara 0,41 Km<sup>2</sup>*
  - e. *Kel. Krendang 0,33 Km<sup>2</sup>*
  - f. *Kel. Jembatan Besi 0,55 Km<sup>2</sup>*
  - g. *Kel Angke 0,78 Km<sup>2</sup>*
  - h. *Kel. Jembatan Lima 0,46 Km<sup>2</sup>*
  - i. *Kel. Tambora 0,28 Km<sup>2</sup>*
  - j. *Kel. Roa Malaka 0,53 Km<sup>2</sup>*
  - k. *Kel. Pekojan 0,78 Km<sup>2</sup>*

## 1.1 Geografi/Geography

**Tabel** **1.1.1** **Luas Daerah dan Jumlah Pulau Menurut Kelurahan, 2018**

*Table* *Total Area and Number of Island by Kelurahan 2018*

Kelurahan/ <i>Kelurahan/</i>	Luas <sup>1</sup> (km <sup>2</sup> ) <i>Total Area <sup>1</sup></i> <i>(square.km)</i>	Presentasi terhadap Luas Kecamatan <i>Percentage to Sub District's</i> <i>Area</i>
(2)	(3)	(4)
Kalianyar	0,32	5,90
Duri Selatan	0,34	6,30
Tanah Sereal	0,62	11,50
Duri Utara	0,41	7,60
Krendang	0,33	6,10
Jembatan Besi	0,55	10,20
Angke	0,78	14,40
Jembatan Lima	0,46	8,50
Tambora	0,28	5,20
Roa Malaka	0,53	9,80
Pekojan	0,78	14,40
<b>TAMBORA</b>	<b>5,40</b>	<b>100,00</b>

Catatan/Note: <sup>1</sup> Berdasarkan Peraturan Menteri Dalam Negeri Nomor 137 Tahun 2017 tanggal 29 Desember 2017/*Based on Minister of Home Affairs Regulation Number 137/2017, December 29, 2017*

Sumber/Source : Kementerian Dalam Negeri/*Ministry of Home Affairs*



**Tabel**  
*Table*

**1.1.2**

**Letak Geografis di Kecamatan Tambora, 2018**  
*Geographical location of Tambora District, 2018*

No..	Letak Geografis	Penjelasan
(1)	(2)	(3)
1.	Letak Kecamatan Tambora *)	106o22'42'' BT - 106 o 58'18'' BT 5 o19'12'' LS - 6 o23'54'' LS
2.	Luas Wilayah	5,40 Km <sup>2</sup>
3.	Letak Diatas Permukaan Laut	7 meter DPL
4.	Jumlah Kelurahan	11 Kelurahan
5.	<u>Batas Wilayah</u>	
5.1.	Utara	Kali Angke/Rel KA Kecamatan Penjaringan Jakarta Utara.).
5.2.	Timur	Kali Krukut/Kali Besar Kecamatan Taman Sari Jakarta Barat.
5.3.	Selatan	Rel KA/Eks Pabrik Gas Kecamatan Gambir Jakarta Pusat
5.4.	Barat	Kali Banjir Kanal/Rel KA Kecamatan Grogol Petamburan Jakarta Barat.

Keterangan \*): Letak Kecamatan Tambora diasumsikan identik dengan Wilayah Kota Administrasi Jakarta Barat

## 1.2 Pemerintahan/*Government*

**Tabel**  
**1. 2.1**  
**Luas Wilayah, Jumlah RT, RW, KK, Penduduk dan**  
**Kepadatan Penduduk menurut Kelurahan di Kecamatan**  
**Cengkareng, 2018**

*Total Area, Number of Neighborhood Community (RT), Community (RW), Families Head, Population and Population Density by the, 2018*

No	Kelurahan <i>Sub district</i>	Luas Wilayah <i>Total Area</i> (Km <sup>2</sup> )	Jumlah <i>Total</i>				Kepadatan Penduduk (jiwa/Km <sup>2</sup> )  <i>Population Density</i> ( <i>People/Km<sup>2</sup></i> )
			RT	RW	KK <i>Family Head</i>	Penduduk <i>Population</i>	
(1)	(2)	(3)	(4)	(5)	(6)	(7)	(8)
1	Kalianyar	0,32	101	9	9 603	29 728	92 900
2	Duri Selatan	0,34	70	6	5 513	17 357	51 050
3	Tanah Sereal	0,62	158	15	10 418	31 865	51 395
4	Duri Utara	0,41	93	8	7 766	24 180	58 976
5	Krendang	0,33	84	7	8 294	24 822	75 218
6	Jembatan Besi	0,55	100	10	12 399	36 807	66 922
7	Angke	0,78	140	11	11 780	36 090	46 269
8	Jembatan Lima	0,46	107	8	8 545	25 716	55 904
9	Tambora	0,28	59	7	4 367	12 735	45 482
10	Roa Malaka	0,53	27	3	1 496	4 034	7 611
11	Pekojan	0,78	144	12	9 542	28 161	36 104
Jumlah		5,40	1 083	96	89 723	271 495	50 277

*Sumber/Source : Suku Dinas Kependudukan dan Pencatatan Sipil Kota Jakarta Barat*

**Tabel**

**1.2.2**

**Jumlah PNS yang Bekerja di Lingkungan Kecamatan dan Kelurahan menurut Golongan, 2018**

*Table*

*The Number of Civil Servants who Worked in District and Sub District Office based on Level, 2018*

No	Kelurahan Sub District	Golongan Level				Jumlah Total
		I	II	III	IV	
(1)	(2)	(3)	(4)	(5)	(6)	(7)
1	Kalianyar	0	1	10	0	11
2	Duri Selatan	0	2	6	0	8
3	Tanah Sereal	0	0	8	0	8
4	Duri Utara	0	2	7	0	9
5	Krendang	0	0	9	0	9
6	Jembatan Besi	0	1	8	0	9
7	Angke	0	3	6	0	9
8	Jembatan Lima	0	1	9	0	10
9	Tambora	0	1	6	1	8
10	Roa Malaka	0	2	5	0	7
11	Pekojan	0	4	5	0	9
12	Kec Tambotra	1	3	8	3	15
<b>Jumlah</b>		1	20	87	4	112

*Sumber/Source : Suku Badan Kepegawaian Kota Jakarta Barat*

**Tabel****1.2.3**

Table

**Jumlah PNS yang Bekerja di Lingkungan Kecamatan dan Kelurahan menurut Tingkat Pendidikan, 2018***The Number of Civil Servants who Worked in District and Sub District Neighborhood based on Education Level, 2018*

No	Kelurahan Sub District	Pendidikan Tertinggi Highest Education					Jumlah Total	
		SD Primary School	SMP Secondary School	SMA High School	D1-D2	D3 S1/S2/s3		
(1)	(2)	(3)	(4)	(5)	(6)	(7)	(7)	
1	Kalianyar	0	0	2	0	3	6	11
2	Duri Selatan	0	0	4	0	0	4	8
3	Tanah Sereal	0	0	1	0	1	6	8
4	Duri Utara	0	0	4	0	1	4	9
5	Krendang	0	0	2	0	2	5	9
6	Jembatan Besi	0	0	2	0	1	6	9
7	Angke	0	0	7	0	1	1	9
8	Jembatan Lima	0	1	4	0	0	5	10
9	Tambora	0	0	1	0	1	6	8
10	Roa Malaka	0	0	3	0	0	4	7
11	Pekojan	0	0	6	0	0	3	9
12	Kec Tambotra	0	1	2	0	3	9	15
<b>Jumlah</b>		0	2	38	0	13	59	112

*Sumber/Source : Suku Badan Kepegawaian Kota Jakarta Barat*

Tabel

1.2.4

**Jumlah PNS yang Bekerja di Lingkungan Kecamatan dan Kelurahan menurut Jenis Kelamin, 2018**

Table

*The Number of Civil Servants who Worked in District and Sub District Neighborhood based on Sex, 2018*

No	Kelurahan Sub District	Jenis Kelamin Sex		Jumlah Total
		Laki-laki Male	Perempuan Female	
(1)	(2)	(3)	(4)	(5)
1	Kalianyar	6	5	11
2	Duri Selatan	5	3	8
3	Tanah Sereal	6	2	8
4	Duri Utara	7	2	9
5	Krendang	4	5	9
6	Jembatan Besi	8	1	9
7	Angke	7	2	9
8	Jembatan Lima	8	2	10
9	Tambora	4	4	8
10	Roa Malaka	5	2	7
11	Pekojan	9	0	9
12	Kec Tambotra	12	3	15
<b>Jumlah</b>		<b>81</b>	<b>31</b>	<b>112</b>

*Sumber/Source : Suku Badan Kepegawaian Kota Jakarta Barat*

**Tabel****1.2.5****Jumlah PNS yang Bekerja di Lingkungan Kecamatan dan Kelurahan menurut Agama, 2018***Table**The Number of Civil Servants who Worked in District and Sub District Neighborhood based on Religion, 2018*

No	Kelurahan Sub District	Agama					Jumlah
		Islam	Katolik	Protestan	Hindu	Budha	
(1)	(2)	(3)	(4)	(5)	(6)	(7)	(8)
1	Kalianyar	11	0	0	0	0	11
2	Duri Selatan	7	0	1	0	0	8
3	Tanah Sereal	8	0	0	0	0	8
4	Duri Utara	8	1	0	0	0	9
5	Krendang	9	0	0	0	0	9
6	Jembatan Besi	9	0	0	0	0	9
7	Angke	9	0	0	0	0	9
8	Jembatan Lima	9	1	0	0	0	10
9	Tambora	7	0	1	0	0	8
10	Roa Malaka	6	0	1	0	0	7
11	Pekojan	9	0	0	0	0	9
12	Kec. Tambora	14	1	0	0	0	15
<b>Jumlah</b>		<b>106</b>	<b>3</b>	<b>3</b>	<b>0</b>	<b>0</b>	<b>112</b>

*Sumber/Source : Suku Badan Kepegawaian Kota Jakarta Barat*

**Tabel****Target dan Realisasi Anggaran Belanja Daerah (APBD)  
Kecamatan dan Kelurahan, 2018****1.2.6**

Table

*Target and Actual Government Budget by District and  
Sub district, 2018*

No	Kelurahan Sub District	Target Target (Rp.)	Realisasi Actual (Rp.)	Persentase Percentage %
(1)	(2)	(3)	(4)	(5)
1	Kalianyar	7 316 720 948	6 812 494 650	93,11
2	Duri Selatan	6 467 459 975	5 930 799 754	91,70
3	Tanah Sereal	9 671 607 944	9 092 911 726	94,02
4	Duri Utara	7 960 818 532	7 470 623 125	93,84
5	Krendang	8 708 455 257	7 430 718 510	96,26
6	Jembatan Besi	8 662 128 130	7 822 560 236	90,31
7	Angke	10 043 407 906	9 425 426 114	93,85
8	Jembatan Lima	7 669 598 956	7 147 102 980	93,19
9	Tambora	6 270 054 015	5 695 648 741	90,84
10	Roa Malaka	6 324 264 316	5 937 414 732	93,88
11	Pekojan	9 682 310 724	8 955 311 707	92,49
12	Kec. Tambora	1 975 628 837	1 681 212 070	85,10
<b>Jumlah</b>		<b>90 752 455 540</b>	<b>83 402 224 345</b>	<b>91,90</b>

*Sumber/Source : Subanppeko Adm. Jakarta Barat*



SOSIAL DAN  
KESEJAHTERAAN  
RAKYAT

*Social and Welfare*



## PENJELASAN TEKNIS

1. **Sekolah** adalah lembaga pendidikan formal yang dimulai dari pendidikan dasar, menengah, dan tinggi. Pendidikan yang dicatat adalah pendidikan formal berdasar kurikulum Kementerian Pendidikan Nasional, termasuk pendidikan yang diselenggarakan oleh pondok pesantren dengan memakai kurikulum Kementerian Pendidikan Nasional, seperti Madrasah Ibtidaiyah 1. (MI), Madrasah Tsanawiyah (MTs), dan Madrasah Aliyah (MA). Pondok pesantren/madrasah diniyah adalah sekolah yang tidak memakai kurikulum dari Kementerian Pendidikan Nasional.
2. **Rumah Sakit** adalah tempat pemeriksaan dan perawatan kesehatan, biasanya berada di bawah pengawasan dokter/tenaga medis, termasuk rumah sakit khusus seperti rumah sakit perawatan paru-paru dan RS jantung.
3. **Rumah Sakit Bersalin/Rumah Bersalin** adalah rumah sakit yang dilengkapi dengan fasilitas untuk

## TECHNICAL NOTES

1. **School** is a formal educational institutions starting from primary, secondary and high. Registered Education is Formal Education that based on Ministry of National Education Curriculum, including education that held by the boarding school using The Curriculum of The Ministry of National Education, such as Madrasah Ibtidaiyah (MI), Madrasah Tsanawiyah (MTs) and Madrasah Aliyah (MA). Boarding School /Madrasah Diniyah is a school that doesn't use The Curriculum of The Ministry of National Education.
2. **Hospital** is a place for medical examination and health care, usually under the supervision of doctor or medical personnel, such as hospital treatment of lung and heart.
3. **Maternity hospital** is a hospital that equipped with facilities for childbirth, prenatal care, maternal and child care and it's under the

melahirkan, pemeriksaan kehamilan, pemeriksaan ibu dan anak serta berada di bawah pengawasan dokter dan atau bidan senior.

4. **Poliklinik** adalah tempat pemeriksaan kesehatan, biasanya tanpa fasilitas perawatan menginap, berada di bawah pengawasan dokter/tenaga medis, tidak termasuk klinik yang terdapat di puskesmas/ rumah sakit. Poliklinik yang karena satu dan lain hal menyediakan tempat perawatan menginap, tetap digolongkan kedalam poliklinik (bukan rumah sakit).

*supervision of doctor and senior midwife.*

4. **Polyclinic** is a place for medical examination, usually without stay care facility, is under the supervision of doctor or medical personnel, not including clinic in public health center or hospital. Polyclinic for one reason or another provides places for stay care facility remain classified in Polyclinic (not the hospital).

## 2.1 Pendidikan/Education

**Tabel 2.1.1** Jumlah Kelurahan yang Memiliki Fasilitas Sekolah Menurut Kelurahan dan Tingkat Pendidikan, 2011, 2014 dan 2018

*Table* Number of Sub District Having Educational Facilities by Province and Educational Level, 2011, 2014 and 2018

Kelurahan/ Regency/ Municipality	SD Primary School			SMP Junior High School		
	2011	2014	2018	2011	2014	2018
(1)	(2)	(3)	(4)	(5)	(6)	(7)
Kalianyar	1	1	1	1	1	1
Duri Selatan	1	1	1	1	1	1
Tanah Sereal	1	1	1	1	1	1
Duri Utara	1	1	1	1	1	1
Krendang	1	1	1	1	1	1
Jembatan Besi	1	1	1	1	1	1
Angke	1	1	1	1	1	1
Jembatan Lima	1	1	1	1	1	1
Tambora	1	1	1	1	1	1
Roa Malaka	1	1	1	0	0	0
Pekojan	1	1	1	1	1	1
<b>Tambora</b>	<b>11</b>	<b>5</b>	<b>5</b>	<b>4</b>	<b>4</b>	<b>4</b>

Bersambung/Continued .....

Lanjutan Tabel/*Continued Table 2.1.1*

Kelurahan/ <i>Regency/ Municipality</i>	SMA <i>Senior High School</i>			SMK <i>Vocational School</i>		
	2011	2014	2018	2011	2014	2018
(1)	(8)	(9)	(10)	(11)	(12)	(13)
Kalianyar	0	0	0	1	1	1
Duri Selatan	1	1	1	0	0	1
Tanah Sereal	1	1	1	0	0	1
Duri Utara	1	1	1	1	1	1
Krendang	1	1	1	0	0	1
Jembatan Besi	1	1	1	1	1	1
Angke	1	1	1	0	0	1
Jembatan Lima	0	0	1	0	0	1
Tambora	1	1	1	0	0	0
Roa Malaka	0	0	0	0	0	0
Pekojan	1	1	1	1	1	1
<b>Tambora</b>	<b>3</b>	<b>3</b>	<b>4</b>	<b>1</b>	<b>1</b>	<b>3</b>

Bersambung/*Continued* .....

Lanjutan Tabel/*Continued Table* 2.1.1

Kelurahan/ <i>Sub District</i>	Perguruan Tinggi/ <i>University</i>		
	2011	2014	2018
(1)	(14)	(15)	(16)
Kalianyar	0	0	0
Duri Selatan	0	0	0
Tanah Sereal	0	0	0
Duri Utara	0	0	0
Krendang	0	0	1
Jembatan Besi	0	0	0
Angke	0	0	0
Jembatan Lima	0	0	0
Tambora	0	0	0
Roa Malaka	0	0	1
Pekojan	0	0	0
<b>Tambora</b>	<b>0</b>	<b>0</b>	<b>1</b>

Sumber/*Source* : BPS, Pendataan Potensi (Podes)/*BPS-Statistics Indonesia, Potential Data Collection*

Tabel

2.1.2

**Sarana Pendidikan Taman Kanak-Kanak (TK) menurut  
Kelurahan, 2018**

Table

*The Education Facilities of Kindergarten by Sub District, 2018*

No	Kelurahan Sub District	Gedung / Building			Sekolah / School		
		Negeri Public	Swasta Private	Jumlah Total	Negeri Public	Swasta Private	Jumlah Total
(1)	(2)	(3)	(4)	(5)	(6)	(7)	(8)
1	Kalianyar	-	3	3	-	3	3
2	Duri Selatan	-	4	4	-	4	4
3	Tanah Sereal	-	5	5	-	5	5
4	Duri Utara	-	6	6	-	6	6
5	Krendang	-	2	2	-	2	2
6	Jembatan Besi	-	5	5	-	5	5
7	Angke	-	6	6	-	6	6
8	Jembatan Lima	-	3	3	-	3	3
9	Tambora	-	4	4	-	4	4
10	Roa Malaka	-	-	-	-	-	-
11	Pekojan	-	2	2	-	2	2
<b>Jumlah</b>		-	<b>40</b>	<b>40</b>	-	<b>40</b>	<b>40</b>

Sumber/Source : Sudin Pendidikan Dasar Wilayah I Kota Adm. Jakarta Barat

**Tabel** **Sarana dan Prasarana Pendidikan Sekolah Dasar (SD)**  
**2.1.3 menurut Kelurahan, 2018**  
*Table The Educational Infrastructure of Primary School by Sub district, 2018*

No	Kelurahan <i>Sub District</i>	Gedung / <i>Building</i>			Sekolah / <i>School</i>		
		Negeri <i>Public</i>	Swasta <i>Private</i>	Jumlah <i>Total</i>	Negeri <i>Public</i>	Swasta <i>Private</i>	Jumlah <i>Total</i>
(1)	(2)	(3)	(4)	(5)	(6)	(7)	(8)
1	Kalianyar	1	3	4	2	3	5
2	Duri Selatan	-	3	3	-	3	3
3	Tanah Sereal		4	4	4	4	8
4	Duri Utara	1	6	7	6	6	12
5	Krendang	-	1	1	-	1	1
6	Jembatan Besi	1	3	4	4	3	7
7	Angke	2	4	6	4	4	8
8	Jembatan Lima	1	4	5	4	4	8
9	Tambora	2	2	4	3	2	5
10	Roa Malaka	-	1	1	-	1	1
11	Pekojan	1	1	2	6	1	7
<b>Jumlah</b>		<b>9</b>	<b>32</b>	<b>41</b>	<b>33</b>	<b>32</b>	<b>65</b>

*Sumber/Source : Sudin Pendidikan Dasar Wilayah I Kota Adm. Jakarta Barat*

Tabel

2.1.4

**Sarana dan Prasarana Pendidikan Sekolah Menengah Pertama (SMP) menurut Kelurahan, 2018**

Table

*The Educational Infrastructure of Junior High School by Sub District, 2018*

No	Kelurahan Sub District	Gedung / Building			Sekolah / School		
		Negeri Public	Swasta Private	Jumlah Total	Negeri Public	Swasta Private	Jumlah Total
(1)	(2)	(3)	(4)	(5)	(6)	(7)	(8)
1	Kalianyar	-	3	3	-	3	3
2	Duri Selatan	-	2	2	-	2	2
3	Tanah Sereal	-	1	1	-	1	1
4	Duri Utara	-	4	4	-	4	4
5	Krendang	-	2	2	-	2	2
6	Jembatan Besi	1	1	2	1	1	2
7	Angke	-	2	2	-	2	2
8	Jembatan Lima	-	3	3	-	3	3
9	Tambora	1	1	2	1	1	2
10	Roa Malaka	-	-	-	-	-	-
11	Pekojan	1	3	4	1	3	4
<b>Jumlah</b>		<b>3</b>	<b>22</b>	<b>25</b>	<b>3</b>	<b>22</b>	<b>25</b>

*Sumber/Source : Satlak Pendidikan Dasar Kec. Tambora*



**Tabel** **Sarana dan Prasarana Pendidikan Sekolah Menengah Atas (SMA) menurut Kelurahan, 2018**

**2.1.5**

*Table*

*The Educational Infrastructure of Senior High School by Sub district, 2018*

No	Kelurahan <i>Sub district</i>	Gedung / <i>Building</i>			Sekolah / <i>School</i>		
		Negeri <i>Public</i>	Swasta <i>Private</i>	Jumlah <i>Total</i>	Negeri <i>Public</i>	Swasta <i>Private</i>	Jumlah <i>Total</i>
(1)	(2)	(3)	(4)	(5)	(6)	(7)	(8)
1	Kalianyar	-	-	-	-	-	-
2	Duri Selatan	-	1	1	-	1	1
3	Tanah Sereal	-	1	1	-	1	1
4	Duri Utara	-	1	1	-	1	1
5	Krendang	-	1	1	-	1	1
6	Jembatan Besi	-	1	1	-	1	1
7	Angke	-	1	1	-	1	1
8	Jembatan Lima	-	-	-	-	-	-
9	Tambora	1	1	2	1	1	2
10	Roa Malaka	-	-	-	-	-	-
11	Pekojan	-	-	-	-	-	-
<b>Jumlah</b>		<b>1</b>	<b>7</b>	<b>8</b>	<b>1</b>	<b>7</b>	<b>8</b>

*Sumber/Source : Satlak Pendidikan Dasar Kec. Tambora*

Tabel

2.1.6

**Sarana dan Prasarana Pendidikan Sekolah Menengah  
Kejuruan (SMK) menurut Kelurahan, 2018**

Table

*The Educational Infrastructure of Vocational High School  
by Sub district, 2018*

No	Kelurahan Sub district	Gedung / Building			Sekolah / School		
		Negeri Public	Swasta Private	Jumlah Total	Negeri Public	Swasta Private	Jumlah Total
(1)	(2)	(3)	(4)	(5)	(6)	(7)	(8)
1	Kalianyar	-	1	1	-	1	1
2	Duri Selatan	-	1	1	-	1	1
3	Tanah Sereal	-	1	1	-	1	1
4	Duri Utara	-	2	2	-	2	2
5	Krendang	-	1	1	-	1	1
6	Jembatan Besi	-	2	2	-	2	2
7	Angke	-	2	2	-	2	2
8	Jembatan Lima	-	-	-	-	-	-
9	Tambora	-	-	-	-	-	-
10	Roa Malaka	-	-	-	-	-	-
11	Pekojan	1	-	1	-	1	1
<b>Jumlah</b>		<b>1</b>	<b>10</b>	<b>11</b>	<b>1</b>	<b>10</b>	<b>11</b>

Sumber/Source : Satlak Pendidikan Dasar Kec. Tambora

**Tabel 2.1.7 Jumlah Madrasah Ibtidaiyah (MI), Madrasah Tsanawiyah (MTs) dan Madrasah Aliyah (MA) menurut Kelurahan di Kecamatan Tambora, 2018**

*Table Number of Madrasah Ibtidaiyah (MI), Madrasah Tsanawiyah (MTs) dan Madrasah Aliyah (MA) by Sub District, 2018*

No	Kelurahan <i>Sub district</i>	Madrasah Ibtidaiyah (MI)		Madrasah Tsanawiyah (MTs)		Madrasah Aliyah (MA)	
		Negeri <i>Public</i>	Swasta <i>Private</i>	Negeri <i>Public</i>	Swasta <i>Private</i>	Negeri <i>Public</i>	Swasta <i>Private</i>
(1)	(2)	(3)	(4)	(6)	(7)	(8)	(9)
1	Kalianyar	-	2	-	-	-	-
2	Duri Selatan	-	-	-	-	-	-
3	Tanah Sereal	-	1	-	-	-	-
4	Duri Utara	-	-	-	-	-	-
5	Krendang	-	2	-	-	-	-
6	Jembatan Besi	-	3	-	-	-	-
7	Angke	-	2	-	-	-	-
8	Jembatan Lima	-	2	-	1	-	-
9	Tambora	-	1	-	-	-	-
10	Roa Malaka	-	-	-	-	-	-
11	Pekojan	-	1	-	-	-	-
<b>Jumlah</b>		-	<b>14</b>	-	<b>1</b>	-	-

*Sumber/Source : <http://referensi.data.kemendikbud.go.id>*

## 2.2 Kesehatan/*Health*

**Tabel** Jumlah <sup>1</sup>/Kelurahan yang Memiliki Sarana Kesehatan Menurut Kelurahan/, 2011, 2014 dan 2018

*Table* 2.2.1 Number of <sup>1</sup> Having Health Facilities by Kelurahan/, 2011, 2014 dan 2018

Kelurahan/ <i>Regency/ Municipality</i>	Rumah Sakit <i>Hospital</i>			Rumah Sakit Bersalin <i>Maternity Hospital</i>		
	2011	2014	2018	2011	2014	2018
(1)	(2)	(3)	(4)	(5)	(6)	(7)
Kalianyar	-	-	-	1	1	-
Duri Selatan	-	-	-	-	-	-
Tanah Sereal	-	-	-	-	-	1
Duri Utara	-	-	-	-	-	-
Krendang	-	-	-	-	-	-
Jembatan Besi	-	-	-	-	-	-
Angke	-	-	-	-	-	-
Jembatan Lima	-	-	-	-	-	-
Tambora	-	-	-	-	-	-
Roa Malaka	-	-	-	-	-	-
Pekojan	-	-	-	1	1	-
Tambora	-	-	-	2	2	1

Lanjutan Tabel/*Continued Table 2.2.1*

Kelurahan/ <i>Regency/</i> Municipality	Poliklinik <i>Polyclinic</i>			Puskesmas <i>Public Health Center</i>		
	2011	2014	2018	2011	2014	2018
(1)	(8)	(9)	(10)	(11)	(12)	(13)
Kalianyar	1	1	1	1	1	1
Duri Selatan	1	-	-	1	1	-
Tanah Sereal	1	1	1	1	1	1
Duri Utara	1	1	1	1	1	1
Krendang	-	1	1	1	1	1
Jembatan Besi	1	1	1	1	1	1
Angke	-	1	1	1	1	1
Jembatan Lima	-	1	1	1	1	1
Tambora	1	1	1	1	1	1
Roa Malaka	-	-	-	1	1	1
Pekojan	1	1	1	1	1	1
<b>Tambora</b>	<b>7</b>	<b>9</b>	<b>9</b>	<b>11</b>	<b>11</b>	<b>10</b>

Lanjutan Tabel/Continued Table 2.2.1

Kelurahan/ Regency/ Municipality	Puskesmas Pembantu Subsidiary of Public Health Center			Apotek Pharmacy		
	2011	2014	2018	2011	2014	2018
(1)	(14)	(15)	(16)	(17)	(18)	(19)
Kalianyar	0	0	0	1	1	1
Duri Selatan	0	0	0	1	1	1
Tanah Sereal	0	0	0	1	1	1
Duri Utara	0	0	0	1	1	0
Krendang	0	0	0	1	1	1
Jembatan Besi	0	0	0	1	1	1
Angke	0	0	0	1	1	1
Jembatan Lima	0	0	0	1	1	1
Tambora	0	0	0	1	1	1
Roa Malaka	0	0	0	1	1	1
Pekojan	0	0	0	1	1	1
<b>Tambora</b>	<b>0</b>	<b>0</b>	<b>0</b>	<b>11</b>	<b>11</b>	<b>10</b>

Sumber/Source : BPS, Pendataan Potensi (Podes)/BPS-Statistics Indonesia, Potential Data Collection

**Tabel****2.2.2****Banyaknya Fasilitas Kesehatan menurut Jenisnya dan Kelurahan, 2018***Table**The Number of Health Facilities based on Kind of Facilities and Sub district, 2018*

No	Kelurahan <i>Sub district</i>	Dokter Praktek <i>Physician Practices</i>	Rumah Sakit <i>Hospital</i>	Rumah Bersalin <i>Maternity</i>	Poli Klinik <i>Polyclinic</i>	BKIA	Puskesmas <i>Public Health Center</i>	Pos KB <i>Family Planning Post</i>
(1)	(2)	(3)	(4)	(5)	(6)	(7)	(8)	(9)
1	Kalianyar	2	-	2	4	-	1	9
2	Duri Selatan	6	-	-	4	-	-	7
3	Tanah Sereal	13	-	1	5	1	1	15
4	Duri Utara	15	-	-	5	-	1	8
5	Krendang	9	-	-	3	2	1	6
6	Jembatan Besi	5	-	-	3	1	1	11
7	Angke	7	-	1	2	1	1	11
8	Jembatan Lima	12	-	-	3	-	-	8
9	Tambora	7	-	1	1	1	1	7
10	Roa Malaka	6	-	-	1	-	1	5
11	Pekojan	19	-	-	1	-	2	12
<b>Jumlah</b>		<b>101</b>	<b>-</b>	<b>5</b>	<b>32</b>	<b>6</b>	<b>10</b>	<b>99</b>

*Sumber/Source : Laporan Tahunan Kecamatan*

## Tabel

**Jumlah PUS dan Peserta KB Aktif menurut Alat Kontrasepsi yang Digunakan, dan Kelurahan, 2018**

## 2.2.3

Table

*The Number of Fertile Couples and Active Family Planning Acceptors based on Contraceptives Used and Sub district, 2018*

No	Kelurahan <i>Sub district</i>	PUS <i>Fertile Couples</i>	Peserta KB Aktif	Alat Kontrasepsi <i>Contraceptive Methods</i>		
				IUD <i>IUD</i>	Susuk <i>Implant</i>	Suntik <i>Injection</i>
(1)	(2)	(3)	(4)	(5)	(6)	(7)
1	Kalianyar	7 514	5 641	1 088	575	2 269
2	Duri Selatan	4 083	3 134	604	320	1 261
3	Tanah Sereal	5 524	6 599	1 253	663	2 614
4	Duri Utara	8 230	3 601	694	367	1 448
5	Krendang	5 585	4 960	957	506	1 995
6	Jembatan Besi	12 711	6 048	1 166	617	2 433
7	Angke	8 563	6 951	1 340	709	2 796
8	Jembatan Lima	4 295	5 550	1 070	566	2 232
9	Tambora	3 336	2 331	450	238	938
10	Roa Malaka	475	1 031	199	105	415
11	Pekojan	6 957	5 428	950	503	1 653
<b>Jumlah</b>		<b>66 996</b>	<b>50 676</b>	<b>9 772</b>	<b>5 168</b>	<b>20 382</b>
<b>2017</b>		<b>73 469</b>	<b>49 732</b>	<b>10 500</b>	<b>4 085</b>	<b>17 461</b>

*Sumber/Source : Satlak Pemberdayaan, Perlindungan Anak dan Pengendalian Penduduk Kec. Tambora, 2018*



**Lanjutan Tabel 2.2.3/Continuation Table 2.2.3**

No	Kelurahan <i>Sub district</i>	Alat Kontrasepsi <i>Contraceptive Methods</i>			
		Pil Pill	Kondom <i>Condom</i>	MOW	MOP
(1)	(2)	(4)	(5)	(6)	(7)
1	Kalianyar	1 282	197	176	53
2	Duri Selatan	713	110	98	30
3	Tanah Sereal	1 478	228	203	62
4	Duri Utara	819	126	112	34
5	Krendang	1 128	174	155	47
6	Jembatan Besi	1 375	212	189	57
7	Angke	1 580	243	217	66
8	Jembatan Lima	1 262	194	173	53
9	Tambora	530	82	73	22
10	Roa Malaka	475	36	32	10
11	Pekojan	1 120	173	154	47
<b>Jumlah</b>		<b>11 521</b>	<b>1 774</b>	<b>1 580</b>	<b>480</b>
<b>2017</b>		<b>12 832</b>	<b>1 843</b>	<b>2 013</b>	<b>998</b>

*Sumber/Source : Satlak Pemberdayaan, Perlindungan Anak dan Pengendalian Penduduk Kec. Tambora, 2018*

## 2.3 Agama dan Sosial Lainnya/*Religion and Other Social Affairs*

**Tabel** **Jumlah Penduduk Menurut Kelurahan/ dan Agama yang Dianut, 2018**

**2.3.1**

*Table*

*Population by Kelurahan and Religion, 2018*

Kelurahan/ <i>Kelurahan</i>	Islam	Protestan <i>Protestant</i>	Katolik <i>Catholic</i>	Hindu	Budha <i>Buddha</i>	Lainnya <i>Others</i>
(1)	(2)	(3)	(4)	(5)	(6)	(7)
Kalianyar	22 899	1 526	559	9	4 724	11
Duri Selatan	9 885	2 462	1 415	3	3 575	17
Tanah Sereal	17 292	4 417	2 177	5	7 960	14
Duri Utara	12 227	3 486	1 059	8	7 388	12
Krendang	15 189	2 146	904	2	6 550	31
Jembatan Besi	26 023	2 358	829	14	7 569	14
Angke	22 921	4 362	1 331	13	7 450	13
Jembatan Lima	15 166	3 349	1 341	2	5 841	17
Tambora	7 980	1 299	757	5	2 686	8
Roa Malaka	1 377	848	505	13	1 291	0
Pekojan	14 151	4 720	1 712	12	7 563	3
<b>Tambora</b>	<b>165 110</b>	<b>30 973</b>	<b>12 589</b>	<b>86</b>	<b>62 597</b>	<b>140</b>

Sumber/*Source* : Suku Dinas Kependudukan dan Pencatatan Sipil Kota Jakarta Barat

Tabel

2.3.2

**Jumlah Tempat Ibadah menurut Jenisnya dan Kelurahan, 2018**

Table

*The Number of Places of Worship based on Its Kind and Sub district, 2018*

No	Kelurahan Sub district	Masjid Mosque	Musholla Musholla	Gereja Church	Pura Shrine	Klenteng Vihara
(1)	(2)	(3)	(4)	(5)	(6)	(7)
1	Kalianyar	10	20	1	-	1
2	Duri Selatan	4	9	4	-	1
3	Tanah Sereal	7	30	3	-	2
4	Duri Utara	6	11	2	-	2
5	Krendang	7	27	-	-	1
6	Jembatan Besi	9	35	1	-	2
7	Angke	11	18	4	-	4
8	Jembatan Lima	2	30	1	-	4
9	Tambora	3	14	3	-	3
10	Roa Malaka	1	3	1	-	1
11	Pekojan	5	20	4	-	7
<b>Jumlah</b>		<b>65</b>	<b>217</b>	<b>24</b>	<b>-</b>	<b>28</b>

Sumber/Source : Laporan Tahunan Kelurahan se Kec. Tambora

**Tabel****2.3.3****Jumlah Sarana Olah Raga menurut Jenisnya dan Kelurahan 2018***The Number of Sport Facilities based on Kind of Sports and Sub District, 2018**Table*

No	Kelurahan <i>Sub District</i>	Sepak Bola <i>Soccer</i>	Tenis <i>Tennis</i>	Bulu Tangkis <i>Badminton</i>	Bola volley <i>Volley</i>	Bola Basket <i>Basket</i>
(1)	(2)	(3)	(4)	(5)	(6)	(7)
1	Kalianyar	1	-	2	-	-
2	Duri Selatan	-	-	6	1	-
3	Tanah Sereal	-	1	-	-	-
4	Duri Utara	-	-	1	1	1
5	Krendang	-	-	1	1	-
6	Jembatan Besi	-	-	2	-	1
7	Angke	-	-	5	2	-
8	Jembatan Lima	-	-	-	-	-
9	Tambora	-	-	2	-	1
10	Roa Malaka	-	5	1	-	-
11	Pekojan	-	-	4	1	1
<b>Jumlah</b>		<b>1</b>	<b>6</b>	<b>24</b>	<b>6</b>	<b>4</b>

*Sumber/Source : Laporan Tahunan Kelurahan se Kec. Tambora*

Tabel

2.3.4

**Banyaknya Musibah menurut Jenisnya dan Kelurahan, 2018**

Table

*The Number of Disaster based on Its Kind and Sub District, 2018*

No	Kelurahan Sub District	Jenis Musibah Kind of Disaster			Jumlah Total
		Kebakaran Fire Accident	Banjir Flood	Lainnya Others	
(1)	(2)	(3)	(4)	(5)	(6)
1	Kalianyar	4	0	0	4
2	Duri Selatan	4	0	0	4
3	Tanah Sereal	4	0	0	4
4	Duri Utara	1	0	1	2
5	Krendang	1	0	0	1
6	Jembatan Besi	8	0	1	9
7	Angke	4	0	0	4
8	Jembatan Lima	3	0	0	3
9	Tambora	0	0	0	0
10	Roa Malaka	1	0	4	5
11	Pekojan	1	0	1	2
<b>Jumlah</b>		<b>31</b>	<b>0</b>	<b>7</b>	<b>38</b>

*Sumber : Sudin Penanggulangan Kebakaran dan Penyelamatan Kota Adm. Jakarta Barat*

Tabel

2.3.5

**Banyaknya Kejadian, Korban Jiwa dan Jumlah Kerugian  
Musibah Kebakaran menurut Kelurahan, 2018**

Table

*The Number of Disaster based on Its Kind and sub  
District, 2018*

No	Kelurahan Sub District	Peristiwa Kebakaran Fire Accident		
		Banyak Kejadian The Number of Incidents	Korban Jiwa Victim	Kerugian (000 Rp.) Loss (000 Rp.)
(1)	(2)	(3)	(4)	(5)
1	Kalianyar	4	0	80 000
2	Duri Selatan	4	1	102 000
3	Tanah Sereal	4	0	7 500
4	Duri Utara	1	0	150 000
5	Krendang	1	0	500 000
6	Jembatan Besi	8	0	3 932 350
7	Angke	4	0	30 700
8	Jembatan Lima	3	0	12 000
9	Tambora	0	0	0
10	Roa Malaka	1	0	0
11	Pekojan	1	0	20 000
<b>Jumlah</b>		<b>31</b>	<b>1</b>	<b>4 834 550</b>

*Sumber : Sudin Penanggulangan Kebakaran dan Penyelamatan Kota Adm.  
Jakarta Barat*

**Tabel****Banyaknya Peristiwa Kebakaran menurut Sarana yang Terbakar dan Kelurahan, 2018**

Table

**2.3.6***The Number of Fire Accident based on Burning Facilities and Sub District, 2018*

No	Kelurahan Sub District	Sarana Yang Terbakar Burning Facilities					Jumlah Total
		Peruma- han Housing	Umum Public	Industri Industry	Kendaraan Vehicle	Lain nya Others	
(1)	(2)	(3)	(4)	(5)	(6)	(7)	(8)
1	Kalianyar	0	0	1	0	3	4
2	Duri Selatan	2	0	0	0	0	2
3	Tanah Sereal	2	0	0	0	2	4
4	Duri Utara	0	0	1	0	2	3
5	Krendang	1	0	0	0	0	1
6	Jembatan Besi	8	0	0	0	0	8
7	Angke	2	0	0	0	2	4
8	Jembatan Lima	1	0	0	0	2	3
9	Tambora	0	0	0	0	0	0
10	Roa Malaka	0	0	0	0	1	1
11	Pekojan	1	0	0	0	0	1
<b>Jumlah</b>		<b>17</b>	<b>0</b>	<b>2</b>	<b>0</b>	<b>12</b>	<b>31</b>

*Sumber : Sudin Penanggulangan Kebakaran dan Penyelamatan Kota Adm. Jakarta Barat*

**Tabel****Banyaknya Peristiwa Kebakaran menurut Penyebabnya dan Kelurahan, 2018**

Table

**2.3.7***The Number of Fire Accident based on Cause of Fire and Sub District, 2018*

No	Kelurahan Sub District	Penyebab Kebakaran Cause of Fire					Jumlah Total
		Listrik Electricity	Kom- por Stove	Rokok Cigarette	Lampu Lamp	Lain- nya Others	
(1)	(2)	(3)	(4)	(5)	(6)	(7)	(8)
1	Kalianyar	4	0	0	0	0	4
2	Duri Selatan	4	0	0	0	0	4
3	Tanah Sereal	2	0	0	0	2	4
4	Duri Utara	1	0	0	0	0	1
5	Krendang	1	0	0	0	0	1
6	Jembatan Besi	6	0	1	0	1	8
7	Angke	3	0	0	0	1	4
8	Jembatan Lima	2	0	1	0	0	3
9	Tambora	0	0	0	0	0	0
10	Roa Malaka	0	0	0	0	1	1
11	Pekojan	1	0	0	0	0	1
<b>Jumlah</b>		<b>24</b>	<b>0</b>	<b>2</b>	<b>0</b>	<b>5</b>	<b>31</b>

*Sumber : Sudin Penanggulangan Kebakaran dan Penyelamatan Kota Adm. Jakarta Barat*



**Tabel** **Banyaknya Peristiwa Kebakaran menurut Banyaknya KK yang Kehilangan Tempat Tinggal, Luas Area dan Kelurahan, 2018**

**2.3.8**

*Table*

*The Number of Fire Accident based on Families Head who Lost Their Homes, Wide Area and Sub District, 2018*

No	Kelurahan <i>Sub District</i>	Banyaknya KK yang kehilangan tempat tinggal <i>Families Head who Lost Their Home</i>	Luas Areal yang Terbakar (M <sup>2</sup> ) <i>Burning Area</i>
(1)	(2)	(3)	(4)
1	Kalianyar	0	52
2	Duri Selatan	2	402
3	Tanah Sereal	3	8
4	Duri Utara	0	100
5	Krendang	60	600
6	Jembatan Besi	208	5 543
7	Angke	3	21
8	Jembatan Lima	1	80
9	Tambora	0	0
10	Roa Malaka	0	12
11	Pekojan	1	24
<b>Jumlah</b>		<b>278</b>	<b>6 842</b>

*Sumber : Sudin Penanggulangan Kebakaran dan Penyelamatan Kota Adm. Jakarta Barat*



KEPENDUDUKAN  
*Population*

<https://bali.bps.go.id>

## PENJELASAN TEKNIS

1. **Sumber utama data kependudukan** adalah Sensus Penduduk yang dilaksanakan setiap sepuluh tahun sekali. Sensus Penduduk telah dilaksanakan sebanyak enam kali sejak Indonesia merdeka yaitu tahun 1961, 1971, 1980, 1990, 2000 dan 2010 pada bulan Mei yang lalu. Di dalam sensus penduduk, pencacahan dilakukan terhadap seluruh penduduk yang berdomisili di wilayah teritorial Indonesia termasuk warga negara asing kecuali anggota Korps Diplomatik negara sahabat beserta keluarganya. Metode pengumpulan data dalam sensus dilakukan dengan wawancara antara petugas sensus dengan responden. Cara pencacahan yang dipakai dalam sensus penduduk menggunakan konsep usual residence yaitu konsep dimana penduduk biasa bertempat tinggal. Bagi penduduk yang bertempat tinggal tetap dicacah di mana mereka biasa tinggal, sedangkan untuk penduduk yang tidak bertempat tinggal tetap dicacah di tempat di mana

## TECHNICAL NOTES

1. *The main source of population data is The Population Census was held every ten years. The Population Census has been held six times since Indonesia Independence that is 1961, 1971, 1980, 1990, 2000 and 2010 in May last. In the Population Census enumeration was held on all population who live in the territory area of Indonesia include foreign citizens except members of the Diplomatic Corps of friendly countries and their families. Data Collection Methods in a census done by interview between the census officer and respondent. Census enumeration methods in Population Census uses "Usual Residence" Concept that is concept where people habitually stayed. For Population who live permanently enumerated where they habitually stayed, while for population who don't live permanently enumerated in place where they were found by the census officer.*

mereka ditemukan petugas sensus.

2. Termasuk penduduk yang tidak bertempat tinggal tetap adalah tuna wisma, awak kapal berbendera Indonesia, penghuni perahu/rumah apung, masyarakat terpencil/ terasing dan pengungsi. Bagi mereka yang mempunyai tempat tinggal tetap, tetapi sedang bertugas ke luar wilayah lebih dari enam bulan, tidak dicacah di tempat tinggalnya. Sebaliknya, seseorang atau keluarga menempati suatu bangunan belum mencapai enam bulan tetapi bermaksud menetap disana dicacah di tempat tersebut.
  3. **Penduduk Indonesia** adalah semua orang yang berdomisili di wilayah teritorial Republik Indonesia.
  4. **Rata-rata Pertumbuhan Penduduk** adalah angka yang menunjukkan tingkat penambahan penduduk per tahun dalam jangka waktu tertentu.
  5. **Kepadatan Penduduk** adalah banyaknya penduduk per km persegi.
2. Including population who don't live permanently are homeless, Indonesian flagged vessel crew, boat occupants or floating homes, isolated communities or indigenous and refugee. For those who have a permanent residence but was on duty outside the territory of more than six months, it's not enumerated in that residence. Conversely, when a person or family who lives in a building but has not reached six months but intends to settle there will be enumerated in this place
  3. **Indonesia's Population** is all the people who live in the territory of the Republic of Indonesia.
  4. **Average of Population Growth** is a number that indicates the level of population growth per year in a given time period.
  5. **Population Density** is the number of population per square kilometers.

Tabel

3.1

Table

**Jumlah Penduduk menurut Jenis Kelamin, Rasio Jenis Kelamin dan Kelurahan di Kecamatan Tambora, 2018**

*The Number of Population based on Sex, Sex Ratio and Sub District, 2018*

No	Kelurahan Sub District	Penduduk/Population		Jumlah Total	Rasio Jenis Kelamin Sex Ratio
		Laki-laki Male	Perempuan Female		
(1)	(2)	(3)	(4)	(5)	(6)
1	Kalianyar	15 389	14 339	29 728	107
2	Duri Selatan	8 734	8 623	17 357	101
3	Tanah Sereal	16 086	15 779	31 865	102
4	Duri Utara	12 279	11 901	24 180	103
5	Krendang	12 933	11 889	24 822	109
6	Jembatan Besi	19 189	17 618	36 807	109
7	Angke	18 506	17 584	36 090	105
8	Jembatan Lima	13 171	12 545	25 716	105
9	Tambora	6 409	6 326	12 735	101
10	Roa Malaka	2 010	2 024	4 034	99
11	Pekojan	14 176	13 985	28 161	101
<b>Jumlah</b>		<b>138 882</b>	<b>132 613</b>	<b>271 495</b>	<b>105</b>
2017		133 553	126 831	260 384	105
2016		133 501	126 637	260 138	105
2015		135 586	128 371	263 957	106

*Sumber/Source : Suku Dinas Kependudukan dan Pencatatan Sipil Kota Jakarta Barat*

Tabel

3.2

Table

**Jumlah Penduduk menurut Jenis Kelamin, Rasio Jenis Kelamin dan Kelurahan di Kecamatan Tambora, 2018**

*The Number of Population based on Sex, Sex Ratio and Sub District, 2018*

No	Kelurahan Sub District	Penduduk/Population		Jumlah Total	Rasio Jenis Kelamin Sex Ratio
		Laki-laki Male	Perempuan Female		
(1)	(2)	(3)	(4)	(5)	(6)
1	Kalianyar	13 663	14 150	27 813	96,56
2	Duri Selatan	9 234	9 356	18 590	98,70
3	Tanah Sereal	15 556	14 293	29 849	108,84
4	Duri Utara	12 609	11 313	23 922	111,46
5	Krendang	9 483	9 674	19 157	98,03
6	Jembatan Besi	17 242	14 346	31 588	120,19
7	Angke	15 657	13 566	29 223	115,41
8	Jembatan Lima	10 950	10 544	21 494	103,85
9	Tambora	6 119	5 301	11 420	115,43
10	Roa Malaka	1 670	1 608	3 278	103,86
11	Pekojan	13 451	11 654	25 105	115,42
<b>Jumlah</b>		125 634	115 805	241 439	<b>108,49</b>
2017		125 416	115 556	240 972	108,64
2016		125 190	115 298	240 488	108,58
2015		124 963	115 028	239 991	108,53

Sumber/Source : Proyeksi Penduduk BPS, hasil SP2010

Tabel

3.3

**Jumlah Penduduk menurut Kewarganegaraan, Jenis Kelamin dan Kelurahan, 2018**

Table

*The Number of Population based on Citizenship, Sex and Sub District, 2018*

No	Kelurahan Sub District	WNI/Indonesian Citizens			WNA/Foreign Citizens		
		Laki-laki Male	Perem- puan/ Female	Jumlah Total	Laki- laki Male	Perem- puan/ Female	Jumlah Total
(1)	(2)	(3)	(4)	(5)	(6)	(7)	(8)
1	Kalianyar	15 389	14 339	29 728	0	0	0
2	Duri Selatan	8 734	8 623	17 357	3	12	15
3	Tanah Sereal	16 086	15 779	31 865	7	6	13
4	Duri Utara	12 279	11 901	24 180	4	2	6
5	Krendang	12 933	11 889	24 822	0	0	0
6	Jembatan Besi	19 189	17 618	36 807	3	1	4
7	Angke	18 506	17 584	36 090	3	6	9
8	Jembatan Lima	13 171	12 545	25 716	1	0	1
9	Tambora	6 409	6 326	12 735	0	2	2
10	Roa Malaka	2 010	2 024	4 034	4	1	5
11	Pekojan	14 176	13 985	28 161	8	6	14
<b>Jumlah</b>		<b>138 882</b>	<b>132 613</b>	<b>271 495</b>	<b>33</b>	<b>36</b>	<b>69</b>
2017		133 553	126 831	260 384	13	15	28
2016		133 476	126 624	260 100	25	13	38
2015		135 565	128 360	263 925	21	11	32

*Sumber/Source : Suku Dinas Kependudukan dan Pencatatan Sipil Kota Jakarta Barat*

Tabel

3.4

**Jumlah Penduduk menurut Agama yang Dianut dan Kelurahan, 2018**

Table

*The Number of Population based on Religion Embraced and Sub district, 2018*

No	Kelurahan Sub district	Agama Religion						Jumlah Total
		Islam Moslem	Katholik Catholic	Protestan Protestant	Hindu	Budha Buddha	Khong hucu	
(1)	(2)	(3)	(4)	(5)	(6)	(7)	(8)	(9)
1	Kalianyar	22 899	559	1 526	9	4 724	11	29 728
2	Duri Selatan	9 885	1 415	2 462	3	3 575	17	17 357
3	Tanah Sereal	17 292	2 177	4 417	5	7 960	14	31 865
4	Duri Utara	12 227	1 059	3 486	8	7 388	12	24 180
5	Krendang	15 189	904	2 146	2	6 550	31	24 822
6	Jembatan Besi	26 023	829	2 358	14	7 569	14	36 807
7	Angke	22 921	1 331	4 362	13	7 450	12	36 089
8	Jembatan Lima	15 166	1 341	3 349	2	5 841	17	25 716
9	Tambora	7 980	757	1 299	5	2 686	8	12 735
10	Roa Malaka	1 377	505	848	13	1 291	0	4 034
11	Pekojan	14 151	1 712	4 720	12	7 563	3	28 161
<b>Jumlah</b>		<b>165 110</b>	<b>12 589</b>	<b>30 973</b>	<b>86</b>	<b>62 597</b>	<b>139</b>	<b>271 494</b>

*Aliran Kepercayaan : 1 orang di Kelurahan Angke*

*Sumber/Source : Suku Dinas Kependudukan dan Pencatatan Sipil Kota Jakarta Barat*



Tabel

3.5

**Jumlah Penduduk Lahir dan Mati menurut Jenis Kelamin dan Kelurahan, 2018**

Table

*The Number of Birth and Death Population based on Sex and Sub district, 2018*

No	Kelurahan Sub district	Lahir/Birth			Mati/Death		
		Laki-laki Male	Perem- puan Female	Jumlah Total	Laki-laki Male	Perem- puan Female	Jumlah Total
(1)	(2)	(3)	(4)	(5)	(6)	(7)	(8)
1	Kalianyar	235	226	461	84	67	151
2	Duri Selatan	113	92	205	49	50	99
3	Tanah Sereal	247	191	438	110	87	197
4	Duri Utara	154	157	311	72	53	125
5	Krendang	193	152	345	59	34	93
6	Jembatan Besi	314	256	570	90	56	146
7	Angke	251	226	477	95	80	175
8	Jembatan Lima	167	139	306	83	68	151
9	Tambora	87	69	156	34	28	62
10	Roa Malaka	18	19	37	18	16	34
11	Pekojan	161	148	309	103	83	186
<b>Jumlah</b>		<b>1 940</b>	<b>1 675</b>	<b>3 615</b>	<b>797</b>	<b>622</b>	<b>1 419</b>

Sumber/Source : Suku Dinas Kependudukan dan Pencatatan Sipil Kota Jakarta Barat

Tabel

3.6

**Jumlah Penduduk Datang, Pindah menurut Jenis Kelamin dan Kelurahan, 2018**

Table

*The Number of Population who Come In and Move Out based on Sex and Sub District, 2018*

No	Kelurahan Sub District	Datang/Come In			Pindah/Move Out		
		Laki-laki Male	Perem- puan Female	Jumlah Total	Laki-laki Male	Perem- puan Female	Jumlah Total
(1)	(2)	(3)	(4)	(5)	(6)	(7)	(8)
1	Kalianyar	760	711	1 471	303	279	582
2	Duri Selatan	236	336	572	140	106	246
3	Tanah Sereal	776	705	1 481	200	168	368
4	Duri Utara	424	484	908	168	142	310
5	Krendang	761	737	1 498	228	201	429
6	Jembatan Besi	1 068	1 064	2 132	424	352	776
7	Angke	840	899	1 739	327	284	611
8	Jembatan Lima	603	660	1 263	258	227	485
9	Tambora	284	319	603	117	95	212
10	Roa Malaka	87	72	159	43	34	77
11	Pekojan	706	771	1 477	151	141	292
<b>Jumlah</b>		<b>6 545</b>	<b>6 758</b>	<b>13 303</b>	<b>2 359</b>	<b>2 029</b>	<b>4 388</b>

*Sumber/Source : Suku Dinas Kependudukan dan Pencatatan Sipil Kota Jakarta Barat*

**Tabel****3.7****Jumlah Kepala Keluarga menurut Jenjang Pendidikan dan Kelurahan, 2018***Table**The Number of Household based on Education and Sub District, 2017*

No	Kelurahan Sub District	Pendidikan Terakhir				
		Tidak/Belum Sekolah	Belum Tamat SD	SD/ Sederajat	SMP/ Sederajat	SMA/ Sederajat
(1)	(2)	(3)	(4)	(5)	(6)	(7)
1	Kalianyar	38	91	1 841	2 475	4 640
2	Duri Selatan	29	91	851	1 063	1 782
3	Tanah Sereal	24	217	2 020	2 142	4 712
4	Duri Utara	18	39	1 636	1 949	3 496
5	Krendang	41	95	2 031	3 142	3 442
6	Jembatan Besi	59	89	2 035	3 665	5 828
7	Angke	36	70	2 452	3 057	5 089
8	Jembatan Lima	38	313	1 560	2 164	3 640
9	Tambora	29	91	865	1 063	1 782
10	Roa Malaka	5	15	159	274	720
11	Pekojan	21	64	1 500	2 119	4 635
<b>Jumlah</b>		<b>338</b>	<b>1 175</b>	<b>16 950</b>	<b>23 113</b>	<b>39 766</b>

*Bersambung/ Continued.....*

**Lanjutan Tabel 3.7/Continuation Table 3.7**

No	Kelurahan <i>Sub District</i>	Pendidikan Terakhir				
		Diploma I/II	Diploma III	Diploma IV/Strata I	Strata II	Strata III
(1)	(2)	(8)	(9)	(10)	(11)	(12)
1	Kalianyar	16	108	372	20	0
2	Duri Selatan	10	97	408	20	1
3	Tanah Sereal	44	235	961	61	1
4	Duri Utara	16	122	463	22	2
5	Krendang	13	116	398	12	1
6	Jembatan Besi	33	138	513	26	4
7	Angke	26	181	848	24	3
8	Jembatan Lima	23	176	593	31	2
9	Tambora	10	97	408	20	0
10	Roa Malaka	8	71	229	11	3
11	Pekojan	32	250	859	53	6
<b>Jumlah</b>		231	1 591	6 052	300	23

*Sumber/Source : Suku Dinas Kependudukan dan Pencatatan Sipil Kota Jakarta Barat*



PARIWISATA  
*Tourism*

<https://jarkom.kopids.go.id>

## PENJELASAN TEKNIS

1. **Restoran/Rumah Makan** adalah suatu jenis usaha perdagangan makanan jadi, yang mendiami sebagian bangunan permanen atau seluruh bangunan dilengkapi penyimpanan, penyajian dalam penjualan makanan dan minuman bagi umum setelah memenuhi segala persyaratan.
2. **Diskotik** adalah jenis usaha komersial yang menyediakan hiburan lengkap dengan fasilitas alunan musik hidup maupun rekaman piringan hitam atau media lain beserta dengan disc jockey untuk melantai bagi orang dewasa pada malam hari.
3. Usaha penyediaan akomodasi adalah usaha yang menyediakan pelayanan penginapan yang dapat dilengkapi dengan pelayanan pariwisata lainnya. Usaha penyediaan akomodasi dapat berupa hotel, vila, pondok wisata, bumi perkemahan, persinggahan karavan, dan akomodasi lainnya yang digunakan untuk tujuan pariwisata.

## TECHNICAL NOTES

1. **Restaurant** is a kind of trading business of processed foods, that's located in a part of the permanent building or the entire building is equipped with storage area, presentation area of food and beverages will be sold to the public after fulfilling all the requirements.
2. **Discotheque** is a kind of commercial business that provides complete entertainment with live music facilities and phonograph records or other media as well as the disc jockey to take the floor for adult at night.
3. The business of providing accommodation is a business that provides specialty services that can be equipped with other tourism services. It includes hotel, villa, cottage, camping, caravan stop, and other accommodation that are used for tourism purposes.

4. **Hotel** adalah penyediaan akomodasi secara harian berupa kamar-kamar di dalam satu bangunan yang dapat dilengkapi dengan jasa pelayanan makan dan minum, kegiatan hiburan dan atau fasilitas lainnya. Hotel terdiri dari hotel berbintang dan hotel non-bintang.
  5. **Hotel bintang** adalah usaha penyediaan jasa pelayanan penginapan, makan minum serta jasa lainnya bagi umum dengan menggunakan sebagian atau seluruh bangunan. Usaha ini dikelola secara komersial serta memenuhi ketentuan persyaratan sebagai hotel bintang (termasuk berlian) yang ditetapkan dalam surat keputusan instansi yang membinanya. Misalnya hotel bintang lima, hotel bintang empat dan seterusnya.
  6. **Tingkat penghunian kamar hotel** adalah persentase banyaknya malam kamar yang dihuni terhadap banyaknya malam kamar yang tersedia.
4. **Hotel** is a daily supply of accommodation rooms within a building which can be equipped with eating and drinking services, entertainment activities and/or other facilities. Hotel consists of a classified hotel and a non-classified hotel.
  5. **A star hotel** is the business of providing an accommodation, eating and drinking as well as other services for the public by using a building or a part of a building. It is managed commercially and meets specified requirements as a star hotel (including diamonds) set forth in the decree of fostering agency. For example, five star hotel, four star hotel, and so on.
  6. **Room occupancy rate** is the number of room-nights occupied divided by the number of room-nights available, multiplied by 100 percent.

Tabel

**Jumlah Rumah Makan/Restoran Menurut Kelurahan,  
2011, 2014 dan 2018**

**4.1** *Number of Restaurants by Sub District, 2011, 2014 and  
2018*

Kelurahan <i>Sub District</i>	2011	2014	2018
(1)	(2)	(3)	(4)
Kalianyar	2	5	0
Duri Selatan	1	4	6
Tanah Sereal	0	0	5
Duri Utara	0	0	3
Krendang	0	0	20
Jembatan Besi	30	87	8
Angke	0	0	4
Jembatan Lima	2	5	2
Tambora	0	0	3
Roa Malaka	8	34	2
Pekojan	8	8	3
<b>Tambora</b>	<b>51</b>	<b>143</b>	<b>56</b>

Sumber/*Source*: Podes 2011, 2014 dan 2018



**Tabel** **Jumlah Hotel/Penginapan Menurut Kelurahan, 2011, 2014 dan 2018**  
**4.2**  
*Table* *Number of Hotel by Kelurahan, 2011, 2014 dan 2018*

Kelurahan <i>Sub District</i>	2011	2014	2018
(1)	(2)	(3)	(4)
Kalianyar	0	0	0
Duri Selatan	0	0	0
Tanah Sereal	1	1	2
Duri Utara	0	0	0
Krendang	0	0	0
Jembatan Besi	0	0	1
Angke	0	0	0
Jembatan Lima	0	0	0
Tambora	0	0	0
Roa Malaka	3	3	3
Pekojan	1	2	1
<b>Tambora</b>	<b>5</b>	<b>6</b>	<b>7</b>

Sumber/Source: Podes 2011, 2014 dan 2018

**Jumlah Hotel di Kecamatan Tambora menurut Jenisnya  
dan Kelurahan, 2018**

**Tabel**  
*Table*

**4.3**

*Number of Hotel by Kinds and Sub District, 2018*

No	Kelurahan <i>Sub district</i>	Jenis Hotel				
		Non Bintang	Bintang 1	Bintang 2	Bintang 3	Bintang 4
(1)	(2)	(3)	(4)	(5)	(6)	(7)
1	Kalianyar	-	-	-	-	-
2	Duri Selatan	-	-	-	-	-
3	Tanah Sereal	2	-	-	-	-
4	Duri Utara	-	-	-	-	-
5	Krendang	-	-	-	-	-
6	Jembatan Besi	-	-	1	-	-
7	Angke	-	-	-	-	-
8	Jembatan Lima	-	-	-	-	-
9	Tambora	-	-	-	-	-
10	Roa Malaka	4	-	-	-	1
11	Pekojan	-	-	1	-	-
<b>Jumlah</b>		<b>6</b>	<b>-</b>	<b>2</b>	<b>-</b>	<b>1</b>

*Sumber/Source : BPS Kota Adm. Jakarta Barat*



## PENJELASAN TEKNIS

1. **Industri Pengolahan** adalah suatu kegiatan ekonomi yang melakukan kegiatan mengubah suatu barang dasar secara mekanis, kimia, atau dengan tangan sehingga menjadi barang jadi/setengah jadi, dan atau barang yang kurang nilainya menjadi barang yang lebih tinggi nilainya, dan sifatnya lebih dekat kepada pemakai akhir. Termasuk dalam kegiatan ini adalah jasa industri dan pekerjaan perakitan (assembling).
2. **Jasa Industri** adalah kegiatan industri yang melayani keperluan pihak lain. Pada kegiatan ini bahan baku disediakan oleh pihak lain sedangkan pihak pengolah hanya melakukan pengolahannya dengan mendapat imbalan sebagai balas jasa (upah maklon).
3. **Perusahaan atau usaha industri** adalah suatu unit (kesatuan) usaha yang melakukan kegiatan ekonomi, bertujuan menghasilkan barang atau jasa, terletak pada suatu bangunan

## TECHNICAL NOTES

1. **Manufacturing Industry** is an economic activities to process the raw materials by means of mechanically, chemically, or by hand so that it will be the finished product or semi finished, and also goods worth less so that it becomes a higher value goods, and nature closer to the end user. Included in this activity is a industrial services and assembly.
2. **Industrial Services** is a industry activities that serve the needs for others. In this activity the raw materials has been provided by another party, while the processor is only doing its processing, so it will get a reward as remuneration (Makloon Wages)
3. **The Company or industrial enterprises** is a unit (unitary) business that perform an economic activity, which aims to produce goods or services, which is located in a building or a particular location, and has it own administrative records of production and cost structure,

atau lokasi tertentu, dan mempunyai catatan administrasi tersendiri mengenai produksi dan struktur biaya serta ada seorang atau lebih yang bertanggung jawab atas usaha tersebut.

4. Industri Pengolahan dikelompokkan ke dalam 4 golongan berdasarkan banyaknya pekerja, yaitu : Industri Besar (100 orang pekerja atau lebih). Industri Sedang/menengah (20-99 orang pekerja). Industri kecil (5-19 orang pekerja), dan Industri Mikro (1-4 orang pekerja).
5. **Input atau biaya antara** adalah biaya yang dikeluarkan dalam proses industri yang berupa bahan baku, bahan bakar, barang lainnya diluar bahan baku/ bahan penolong, jasa industri, sewa gedung, dan biaya jasa non industri.
6. **Output** adalah nilai keluaran yang dihasilkan dari proses kegiatan industri yang berupa barang yang dihasilkan, tenaga listrik yang dijual, jasa industri, keuntungan jual beli,

*and there are one or more persons who are responsible for the business*

4. **Manufacturing Industry** is classified into four categories based on the number of workers, that is : Large Industry (100 or more workers) Middle Industry (20-99 workers) and Micro Industry (1-4 workers)
5. **Input or Production Cost** is the cost incurred in the process of industrial activity in the form of raw materials, fuel, and other goods that do not include raw materials or auxiliary materials, industrial services, leasing of buildings and the cost of non industrial services
6. **The Output** is a value of the output produced from the industrial activities in the form of goods produced, electric power sold, industrial services, the profits of selling, addition of

pertambahan stok barang setengah jadi dan penerimaan lain.

7. **Nilai Tambah** adalah besarnya output dikurangi besarnya nilai input (antara).
8. **Pedagang Kaki Lima** adalah usaha informal atau mikro yang umumnya mempunyai sifat operasional usaha dengan menghadang pembeli, menempati ruang publik yang antara lain trotoar, badan jalan, atau fasilitas umum.
9. Lokasi sementara usaha Pedagang Kaki Lima yang ditetapkan sesuai Kep.Gub.No. 1900 Tahun 2005, di lapangan lokasi ini yang dimaksud dengan JS, JT, JP, JB, dan JU.
10. **Restoran/Rumah Makan** adalah suatu jenis usaha perdagangan makanan jadi, yang mendiami sebagian bangunan permanen atau seluruh bangunan dilengkapi penyimpanan , penyajian dalam penjualan makanan dan minuman bagi umum setelah memenuhi segala persyaratan.

*semi finished goods stock and other revenues.*

7. **Added Values** is the amount of output minus the value of the input.
8. **Street Vendor** is an informal or micro business that generally have the nature of business operational by blocking buyers, occupy public space among others sidewalk, pavement or public facilities.
9. *The Temporary Location for the Street Vendors business that has been determined in accordance with Kep.Gub No.1900 Tahun 2005, the location is named JS, JT, JP, JB, dan JU*
10. **Restaurant** is a kind of trading business of processed foods, that's located in a part of the permanent building or the entire building is equipped with storage area, presentation area of food and beverages will be sold to the public after fulfilling all the requirements.

11. **Diskotik** adalah jenis usaha komersial yang menyediakan hiburan lengkap dengan fasilitas alunan musik hidup maupun rekaman piringan hitam atau media lain beserta dengan disc joki untuk melantai bagi orang dewasa pada malam hari.

11. **Discotheque** is a kind of commercial business that provides complete entertainment with live music facilities and phonograph records or other media as well as the disc jockey to take the floor for adult at night.

<https://jakbarkota.bps.go.id>

**Tabel 5.1** Jumlah Sarana Ekonomi menurut Kelurahan di Kecamatan Tambora, 2018  
*Table Number of DEconomic Facilities by Sub District, 2018*

No	Kelurahan Sub district	Jenis Kegiatan <i>Kind of Activities</i>			
		Swalayan <i>Supermarket</i>	Pusat Perbelanjaan	Restoran <i>Restaurant</i>	Bank <i>Bank</i>
(1)	(2)	(3)	(4)	(5)	(6)
1	Kalianyar	4	-	3	1
2	Duri Selatan	4	-	5	2
3	Tanah Sereal	5	-	1	15
4	Duri Utara	1	-	1	4
5	Krendang	6	-	4	1
6	Jembatan Besi	8	1	8	13
7	Angke	7	-	2	4
8	Jembatan Lima	1	-	2	2
9	Tambora	3	-	11	1
10	Roa Malaka	2	-	11	36
11	Pekojan	3	-	4	6
<b>Jumlah</b>		<b>44</b>	<b>1</b>	<b>52</b>	<b>85</b>

*Sumber /Source : Laporan Tahunan Kecamatan*



## Tabel

## Jumlah Pasar menurut Jenisnya dan Kelurahan, 2018

5.2

Table

*The Number of Market based on Its Kind and Sub district, 2018*

No	Kelurahan Sub district	Jenis Pasar <i>Kind of Markets</i>				
		Wilayah <i>Territory Market</i>	Lingkungan <i>Environment Market</i>	Inpres <i>Inpres Market</i>	Induk <i>Wholesale Market</i>	Regional <i>Regional Market</i>
(1)	(2)	(3)	(4)	(5)	(6)	(7)
1	Kalianyar	-	1	-	-	-
2	Duri Selatan	-	1	1	-	-
3	Tanah Sereal	-	1	-	-	-
4	Duri Utara	-	1	-	-	-
5	Krendang	-	2	-	-	-
6	Jembatan Besi	-	1	1	-	-
7	Angke	-	2	1	-	-
8	Jembatan Lima	1	3	1	-	-
9	Tambora	-	1	1	-	-
10	Roa Malaka	1	1	1	-	-
11	Pekojan	1	1	1	-	-
<b>Jumlah</b>		<b>3</b>	<b>17</b>	<b>7</b>	-	-

*Sumber/Source : Laporan Tahunan Kelurahan se-Kecamatan Tambora*

Tabel

5.3

**Jumlah Lokasi Sementara Usaha Mikro/Pedagang Kaki  
Lima Kecamatan Tambora menurut Kelurahan, 2018**

Table

*Number of Temporary Location of Street vendors by Sub District, 2018*

No	Kelurahan <i>Sub district</i>	Lokasi	Kios	Pedagang
(1)	(2)	(3)	(4)	(5)
1	Kalianyar	-	-	-
2	Duri Selatan	-	-	-
3	Tanah Sereal	1	33	33
4	Duri Utara	-	-	-
5	Krendang	2	195	195
6	Jembatan Besi	1	30	30
7	Angke	1	43	43
8	Jembatan Lima	1	27	27
9	Tambora	1	18	18
10	Roa Malaka	3	102	92
11	Pekojan	1	35	34
<b>Jumlah</b>		<b>11</b>	<b>483</b>	<b>472</b>

*Sumber /Source : Bagian Perekonomian Kota Adm. Jakarta Barat*

**Jumlah Pengumpulan ZIS Kecamatan Tambora menurut**

**Tabel 5.4 Kelurahan, 2015 - 2018**

*Table The amount of Zakat Collection by Sub District, 2018*

No	Kelurahan <i>Sub district</i>	2015 (Rp)	2016 (Rp)	2017 (Rp)	2018 (Rp)
(1)	(2)	(4)	(5)	(6)	(6)
1	Kalianyar	69 958 000	64 379 500	74 675 000	91 742 000
2	Duri Selatan	31 211 000	31 715 000	60 007 000	72 682 000
3	Tanah Sereal	70 005 000	93 720 000	104 328 000	123 298 500
4	Duri Utara	50 892 000	69 570 000	70 471 000	90 065 000
5	Krendang	29 871 500	31 315 000	61 567 000	72 203 000
6	Jembatan Besi	38 306 500	54 476 000	76 722 000	88 091 000
7	Angke	100 274 000	71 765 500	80 093 000	71 995 000
8	Jembatan Lima	63 007 000	68 913 000	70 689 000	85 948 000
9	Tambora	46 600 000	66 995 000	84 585 000	86 312 000
10	Roa Malaka	75 731 000	76 521 000	77 781 000	90 522 000
11	Pekojan	51 477 500	33 918 000	76 889 000	70 000 000
12	Kec. Tambora	50 063 000	64 313 000	104 500 000	175 279 000
<b>Jumlah</b>		<b>677 396 500</b>	<b>727 601 000</b>	<b>942 307 000</b>	<b>1 118 137 500</b>

*Sumber /Source : Badan Amil Zakat, Infaq dan Shodaqah Kota Adm. Jakarta Barat*

**Tabel** **5.5 Target dan Realisasi Retribusi Daerah menurut Kelurahan di Kecamatan Tambora, 2018**

*Table* *5.5 Target and Actual Revenues of Land and Building Tax by Sub District, 2018*

No	Kelurahan Sub District	Target Target (Rp.)	Realisasi Actual (Rp.)	Persentase Percentage %
(1)	(2)	(3)	(4)	(5)
1	Kalianyar	950 000 000	1 014 486 267	106,79
2	Duri Selatan	3 945 000 000	4 329 767 312	109,75
3	Tanah Sereal	6 830 000 000	8 107 189 143	118,70
4	Duri Utara	3 216 000 000	4 104 672 343	127,63
5	Krendang	2 040 000 000	2326 447 900	114,04
6	Jembatan Besi	7 290 000 000	7 515 678 531	103,10
7	Angke	7 335 000 000	8 239 245 262	112,33
8	Jembatan Lima	4 955 000 000	5 610 366 337	113,23
9	Tambora	3 415 000 000	3 612 633 227	105,79
10	Roa Malaka	11 555 000 000	12 392 279 798	107,25
11	Pekojan	8 350 000 000	9 552 308 239	114,40
<b>Jumlah</b>		<b>59 881 000 000</b>	<b>66 805 074 359</b>	<b>111,56</b>

*Sumber /Source : Unit Pelayanan Pajak dan Retribusi Daerah Kec. Tambora*



Sensus  
Penduduk  
2020

# DATA

## MENCERDASKAN BANGSA

— *Enlighten The Nation* —

<http://jakartakotabps.go.id>



**BADAN PUSAT STATISTIK KOTA JAKARTA BARAT**  
**BPS - Statistics of Jakarta Barat Municipality**  
Jl. Raya Kebayoran Lama No. 5A Sukabumi Selatan  
Kebon Jeruk Jakarta Barat 11550, Telp : (021) 25673776  
Email : [bps3174@bps.go.id](mailto:bps3174@bps.go.id) Web : [jakbarkota.bps.go.id](http://jakbarkota.bps.go.id)

ISSN 1978-6027-73436-9-1

