

Katalog BPS. 1101002.6205050

STATISTIK DAERAH KECAMATAN TEWEH TENGAH 2011



**BADAN PUSAT STATISTIK KABUPATEN BARITO UTARA
PROVINSI KALIMANTAN TENGAH**

**STATISTIK DAERAH
KECAMATAN TEWEH TENGAH
2011**

<http://barutkab.go.id>

STATISTIK DAERAH KECAMATAN TEWEH TENGAH 2011

ISBN : 979 477 986 5
No. Publikasi : 6205.1102
Katalog BPS : 1101002.6205050
Ukuran Buku : 18,2 cm x 25,7 cm
Jumlah Halaman : v + 14 halaman

Naskah :

Seksi Neraca Wilayah dan Analisis Statistik

Gambar Kulit :

Seksi Intregasi Pengolahan dan Diseminasi Statsitik

Dicetak Oleh :

Badan Pusat Statistik Kabupaten Barito Utara

<http://barutkab.bps.go.id>



Kata Sambutan



Dengan memanjatkan puji syukur kehadiran Tuhan Yang Maha Kuasa, saya menyambut baik penerbitan publikasi **Statistik Daerah** yang dilakukan oleh Badan Pusat Statistik (BPS) kabupaten/kota dan kecamatan. Penyusunan publikasi **Statistik Daerah** ini merupakan inovasi dan pengembangan kegiatan perstatistikan serta penyebarluasan informasi sebagai salah satu upaya untuk mewujudkan visi BPS sebagai “pelopor data statistik terpercaya untuk semua”.

Penerbitan publikasi **Statistik Daerah** dimaksudkan untuk melengkapi ragam publikasi statistik yang telah tersedia di daerah seperti Daerah Dalam Angka (DDA) yang telah terbit secara rutin dalam memotret kondisi daerah. Buku ini menyajikan indikator-indikator terpilih yang menggambarkan tentang kondisi daerah dalam bentuk tampilan uraian deskriptif sederhana.

Saya berharap, publikasi **Statistik Daerah** ini mampu memberikan informasi secara cepat dan tepat kepada pemerintah daerah dan masyarakat yang dapat digunakan sebagai dasar perencanaan, monitor dan evaluasi mengenai perkembangan pembangunan di berbagai sektor serta membantu para pengguna data lainnya dalam memahami kondisi umum daerahnya.

Akhirnya, saya mengucapkan terima kasih dan penghargaan setinggi-tingginya kepada semua pihak yang telah berpartisipasi hingga terbitnya publikasi ini, dan semoga Tuhan Yang Maha Kuasa senantiasa meridhoi usaha kita.

Muara teweh, September 2011
Kepala Badan Pusat Statistik,
Kabupaten Barito Utara

Gatot Rusdyanto, SST



Kata Pengantar



Publikasi **Statistik Daerah Kecamatan Teweh Tengah 2011** diterbitkan oleh Badan Pusat Statistik Kabupaten Barito Utara berisi berbagai data dan informasi terpilih seputar Kecamatan Teweh Tengah yang dianalisis secara sederhana untuk membantu pengguna data memahami perkembangan pembangunan serta potensi yang ada di Kecamatan Teweh Tengah.

Publikasi Statistik Daerah Kecamatan Teweh Tengah 2011 diterbitkan untuk melengkapi publikasi-publikasi statistik yang sudah terbit secara rutin setiap tahun. Berbeda dengan publikasi-publikasi yang sudah ada, publikasi ini lebih menekankan pada analisis.

Materi yang disajikan dalam Statistik Daerah Kecamatan Teweh Tengah 2011 memuat berbagai informasi/indikator terpilih yang terkait dengan pembangunan di berbagai sektor di Kecamatan Teweh Tengah dan diharapkan dapat menjadi bahan rujukan/kajian dalam perencanaan dan evaluasi kegiatan pembangunan.

Kritik dan saran konstruktif berbagai pihak kami harapkan untuk penyempurnaan penerbitan mendatang. Semoga publikasi ini mampu memenuhi tuntutan kebutuhan data statistik, baik oleh instansi/dinas pemerintah, swasta, kalangan akademisi maupun masyarakat luas.

KSK Teweh Tengah,

Suriansyah



DAFTAR ISI

No	URAIAN	Halaman
1	Geografi dan Iklim	1
2	Pemerintahan	2
3	Penduduk	3
4	Pendidikan	4
5	Kesehatan	5
6	Pertanian	6
6	Transportasi	7
6	Perumahan	8
	Lampiran Tabel	9

GEOGRAFI DAN IKLIM

Luas wilayah Teweh Tengah sebesar 20,58 persen dari total luas daratan Barito Utara

1

Teweh Tengah adalah salah satu kecamatan di Kabupaten Barito Utara dengan ibu kota kecamatan, Desa Melayu. Batas-batas wilayah : sebelah utara berbatasan dengan Kec. Lahei, sebelah selatan berbatasan dengan Kecamatan Gunung Timang, sebelah timur berbatasan dengan Kec. Teweh Timur dan sebelah barat berbatasan dengan Kecamatan Montallat.

Luas wilayah kecamatan Teweh Tengah adalah 1.708 km². Seluruh desa di Kecamatan Teweh Tengah merupakan desa bukan pesisir dan terletak >40 m di atas permukaan laut.

**Statistik Geografi
Kecamatan Teweh Tengah**

Uraian	2010
(1)	(2)
Luas Wilayah (km ²)	1 708
Letak Daerah (jumlah desa)	
Desa pesisir	0
Desa bukan pesisir	27
Ketinggian dari permukaan laut (jumlah desa)	
<40 m	0
40-50 m	12
>50 m	16

**Sumber: Kecamatan Teweh Tengah dalam
Angka Tahun 2011**

2

PEMERINTAHAN

Secara administratif, kecamatan Teweh Tengah terdiri dari 27 desa dan 4 wilayah berbentuk kelurahan.

Statistik Pemerintahan di Kecamatan Teweh Tengah

Uraian	2009	2010
(1)	(2)	(3)
Jumlah Desa	27	27
Desa Swakarya	12	12
Desa Swasembada	13	13
Desa Swadaya	2	2

Sumber: Kecamatan Teweh Tengah dalam Angka Tahun 2010-2011

Status Hukum Desa / Kel dan Jumlah SLS berdasarkan Desa di Kecamatan Teweh Tengah tahun 2010

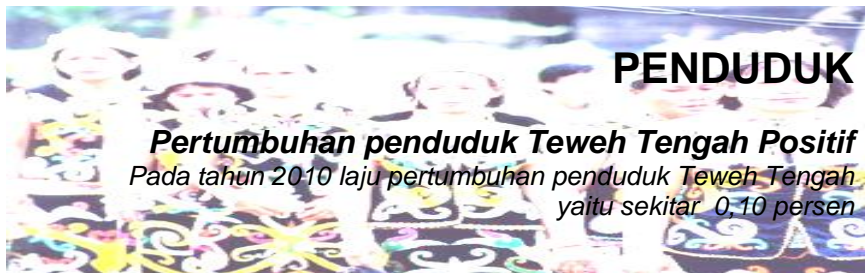
Nama Desa	Status Hukum	Jumlah SLS
(1)	(2)	(3)
Lemo I	SK Mendagri	11
Buntok Baru	SK Mendagri	5
Butong	SK Mendagri	10
Liang Naga	SK Mendagri	2
Sabuh	SK Mendagri	6
Hajak	SK Mendagri	14
Bt . Ninggi II	SK Mendagri	6
Bt . Ninggi I	SK Mendagri	11
Jingah	SK Mendagri	8
Lemo II	SK Mendagri	13
Pendreh	SK Mendagri	7
Lanjias	SK Mendagri	26
Melayu	SK Mendagri	41
Jambu	SK Mendagri	13
Malawaken	SK Mendagri	7
Bukit Sawit	SK Bupati	16
Rimba Sari	SK Mendagri	13
Sei Rahayu I	SK Mendagri	7

Tawan Jaya	SK Bupati	12
Trahean	PERDA BARUT	9
Trinsing	SK Mendagri	8
Sei Rahayu 2	SK Bupati	7
Beringin Raya	SK Bupati	4
Pandran Raya	SK Bupati	6
Pandran Permai	SK Bupati	6
Pandran Permai	SK Bupati	4
Sikui	SK Bupati	6
Jumlah	27	278

Sumber: Kecamatan Teweh Tengah dalam Angka Tahun 2011

Secara Administratif, kecamatan Teweh Tengah terdiri dari 27 desa yang terdiri dari 12 desa swakarya, 13 desa swasembada dan 2 desa swadaya. Di kecamatan ini ada 4 wilayah administrative yang berbentuk kelurahan.

Pada tahun 2010, jumlah Kepala desa /Kelurahan dengan Pendidikan tertinggi SLTA /Sederajat ada : 23 Kepala Desa/Kelurahan dan yang berpendidikan Sarjana (S1) ada 4 Orang Sedangkan untuk jumlah SLS dari tahun 2009-2010 dengan jumlah SLS terbanyak ada di Kelurahan Melayu yaitu : 41 SLS dan jumlah SLS terkecil ada pada Desa Liang Naga sebanyak 2 SLS.



PENDUDUK

Pertumbuhan penduduk Tewel Tengah Positif

Pada tahun 2010 laju pertumbuhan penduduk Tewel Tengah yaitu sekitar 0,10 persen

3

Berdasarkan hasil registrasi penduduk, selama periode 2009-2010 jumlah penduduk Tewel Tengah meningkat dari 67,558 ribu jiwa menjadi 67,887 ribu jiwa. Selama tahun tersebut, jumlah rumah tangga tercatat mengalami kenaikan yaitu dari 15.409 menjadi 16.414.

Pada tahun 2010 dengan luas wilayah sekitar 1.708 km² setiap km² ditempati penduduk sebanyak 40 orang. Secara umum, jumlah penduduk laki-laki lebih banyak dibandingkan jumlah penduduk perempuan. Hal ini dapat kita lihat dari sex ratio yang nilainya lebih besar dari 1

Indikator kependudukan

Uraian	2009	2010
(1)	(2)	(3)
Jumlah Penduduk	67.558	67.887
Kepadatan penduduk	40	40
Rasio jenis kelamin	100	101
Jumlah Rumah Tangga	15.409	16.414
Rata-rata anggota rumah tangga	3	4
Kelahiran	70	104
Kematian	25	46

Sumber : Kecamatan Tewel Tengah Dalam Angka 2010-2011

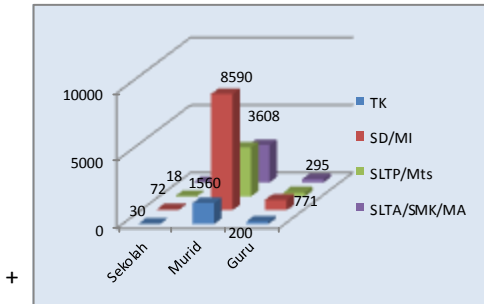
4

PENDIDIKAN

Tidak semua desa di Kecamatan Teweh Tengah memiliki sarana pendidikan Menengah Pertama dan Atas.

Dari 27 desa di Kecamatan Teweh Tengah hanya 16 desa saja yang ada sarana pendidikan SMP/MTs dan hanya 5 desa saja yang ada sarana pendidikan SMA/SMK/MA

Jumlah Murid, Guru dan Sekolah di Teweh Tengah 2010/2011



Sumber: Kecamatan Teweh Tengah dalam Angka Tahun 2011

Sumber: Kecamatan Teweh Tengah dalam Angka Tahun 2010-2011

Capaian di bidang pendidikan terkait erat dengan ketersediaan fasilitas pendidikan. Pada jenjang SD sederajat (SD dan MI) di Kecamatan Teweh Tengah untuk tahun ajaran 2010/2011 seorang guru rata-rata mengajar 11 murid. Untuk jenjang pendidikan SLTP sederajat (SLTP dan Mts) rata-rata seorang guru mengajar 12 murid dan di jenjang SLTA sederajat (SLTA, SMK dan MA) beban seorang guru mengajar 12 murid.

Indikator Pendidikan di Kecamatan Teweh Tengah

Uraian	2009	2010
(1)	(2)	(3)
Jumlah Sekolah		
TK	30	30
SD/MI	72	72
SMP/MTs	18	18
SMA/SMK/MA	8	8
Jumlah Guru		
TK	200	200
SD/MI	771	771
SMP/MTs	295	295
SMA/SMK/MA	236	236
Jumlah Murid		
TK	1 560	1 560
SD/MI	8 590	8 590
SMP/MTs	3 608	3 608
SMA/SMK/MA	2 759	2 759



KESEHATAN

5

Dukun Bayi sebagai tenaga kesehatan paling banyak

Selama tahun 2009-2010 jumlah dukun bayi di Kecamatan Teweh Tengah mengalami kenaikan sekitar 35,38 persen

Sebagai rujukan penduduk di kecamatan Teweh Tengah sarana kesehatan tertinggi adalah pusku (puskesmas pembantu) yang selama tahun 2009-2010 mengalami penambahan.

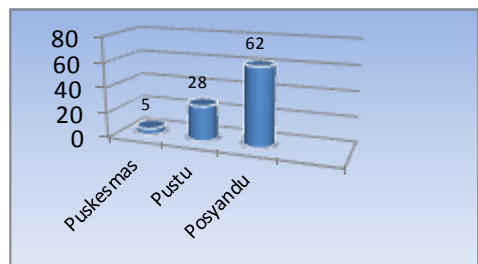
Selama periode 2009-2010 jumlah tenaga kesehatan yang paling banyak di Kecamatan Teweh Tengah adalah Dukun Bayi. Angka ini dari 2009 ke 2010 mengalami kenaikan yang cukup besar dengan persentase 35,38 persen. Sedangkan untuk tenaga kesehatan lainnya pun mengalami penambahan walaupun dengan persentase yang tidak cukup besar.

Beberapa Indikator Kesehatan Kecamatan Teweh Tengah

Uraian	2009	2010
Sarana Kesehatan		
Puskesmas	5	5
Pustu	27	28
Posyandu	61	62
Tenaga Kesehatan		
Dokter	14	16
Mantri Kesehatan	45	48
Bidan	62	60
Dukun Bayi	65	88

Sumber: Kecamatan Teweh Tengah dalam Angka Tahun 2010-2011

Jumlah Sarana Kesehatan Kecamatan Teweh Tengah 2010



Sumber: Kecamatan Teweh Tengah dalam Angka Tahun 2011

6

PERTANIAN

Penggunaan lahan terbesar di Teweh Tengah adalah Lahan Bukan Sawah sedangkan Penggunaan lahan terkecil adalah Lahan Sawah

Struktur Penggunaan Lahan di Kecamatan

Teweh Tengah 2010 (dalam Ha)

Uraian	Luas (Ha)
(1)	(2)
Luas Desa	170.800
Lahan Sawah	685
Lahan bukan Sawah *	152.286
Lahan non Pertanian **	17.819

Sumber: Kecamatan Teweh Tengah dalam Angka Tahun 2011

**) Ladang, Tambak, Kebun, Hutan rakyat, Peternakan, dsb.*

****) Industri, Perumahan, Perkantoran, Pertokoan dsb.*

Luas wilayah Kecamatan Teweh Tengah adalah 170.800 Ha. Wilayah tersebut terbagi menjadi beberapa struktur menurut penggunaan lahannya. Adapun struktur penggunaan lahan di Kecamatan Teweh Tengah terdiri dari Lahan Sawah, Lahan Bukan Sawah dan Lahan Non Pertanian.

Dari tabel bisa kita lihat bahwa struktur penggunaan lahan terluas adalah lahan bukan sawah yang terdiri dari ladang, tambak, kebun, hutan rakyat, peternakan dsb seluas 152.286 Ha, sedangkan struktur penggunaan lahan terkecil adalah lahan sawah (yaitu seluas 685 Ha).

Sepeda Motor merupakan sarana transportasi terbanyak
Selama tahun 2009-2010 sepeda motor merupakan sarana transportasi terbanyak, dan mengalami kenaikan namun tidak signifikan

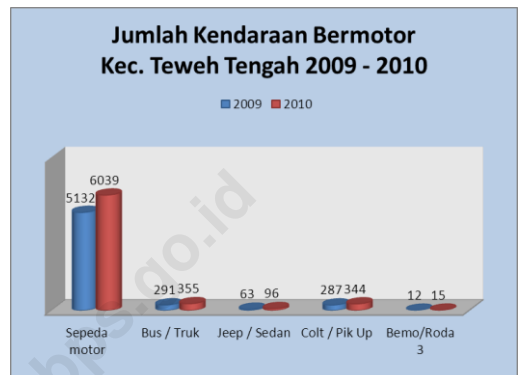
Jalan sebagai sarana transportasi memiliki peran penting khususnya untuk transportasi darat. Jalan di Kecamatan Teweh Tengah sebagian besar masih tanah.

Sementara panjang jalan selama tahun 2009-2010 tidak mengalami kenaikan yang berarti. Bahkan cenderung sama. Untuk rinciannya dapat dilihat pada tabel di bawah ini:

**Statistik Transportasi
 Teweh Tengah 2009 - 2010**

Uraian	2009	2010
(1)	(2)	(3)
Panjang Jalan (km)		
Aspal	69	69
Diperkeras	50	50
Tanah	85	85
Jumlah Kendaraan		
Sepeda motor	5 132	6 039
Bus / Truk	291	355
Jeep / Sedan	63	96
Colt / Pik Up	287	344
Bemo/Roda 3	12	15

Sumber: Kecamatan Teweh Tengah dalam Angka 2010-2011



Sumber: Kecamatan Teweh Tengah dalam Angka 2010- 2011

Untuk kendaraan bermotor yang beroperasi di Teweh Tengah, dilihat dari diagram batang di atas, kendaraan yang mengalami kenaikan paling besar adalah jeep/sedan selama tahun 2009-2010 yaitu sebanyak 33 unit atau sebesar 52,38 persen dibanding tahun 2009.

Begitu pula untuk jenis kendaraan yang lain mengalami kenaikan namun tidak terlalu signifikan, antara lain sepeda motor kenaikannya mencapai 17,67 persen, Bus/Truk sebesar 21,99 persen, Colt/ Pick Up sebesar 19,86 persen dan Bemo/ Roda Tiga sebesar 25 persen.


8

PERUMAHAN

Rata-rata kategori bangunan tempat tinggal di Teweh Tengah adalah bangunan semi permanen

Pada tahun 2010 kategori bangunan tempat tinggal di Teweh Tengah sebagian besar adalah bangunan semi permanen sebesar 62,39 persen.

Bangunan Tempat Tinggal di Kecamatan Teweh Tengah ,2010 (%)



Sumber: Kecamatan Teweh Tengah dalam Angka 2011

Sumber: Kecamatan Teweh Tengah dalam Angka 2011

Pada tahun 2010, sekitar 62,39 persen kategori bangunan tempat tinggal masyarakat di Kecamatan Teweh Tengah adalah semi permanen (Lihat lampiran 8.1). Hal ini dikarenakan bahwa banyak bangunan tempat tinggal yang terbuat dari kayu yang memang sudah merupakan kebudayaan turun temurun.

Sebagian besar masyarakat di Kecamatan Teweh Tengah sumber air untuk memasak berasal dari Ledeng yaitu sekitar 7.792 ruta, penggunaan bahan bakar adalah kayu bakar sekitar 9.955 ruta dan penggunaan penerangan desa adalah menggunakan Listrik PLN yaitu sekitar 11.885 ruta.

Perkembangan Fasilitas Perumahan Ruta di Teweh Tengah 2010

Uraian	2010
(1)	(3)
Sumber Air Untuk Masak	
Ledeng	7 792
Sumur	3 933
Mata Air	350
Sungai/ Danau	4 339
Penggunaan Bahan Bakar	
Minyak Tanah	1 094
Kayu Bakar	9 955
Listrik/Gas	5 358
Penggunaan Penerangan	
Listrik PLN	11 885
Listrik non PLN	1 582
Minyak Tanah	2 947

LAMPIRAN

TABEL

<http://www.kemendiknas.go.id>

TABEL : 1.1. Keadaan desa, Letak dan Ketinggian dari Permukaan Laut Tahun 2010

Desa/Kelurahan	Anak desa	L e t a k		Ketinggian dari permukaan laut		
		Pantai	Bukan Pantai	< 40 meter	40 - 50 meter	> 50 meter
(1)	(2)	(3)	(4)	(5)	(6)	(7)
01. Lemo I	3	-	1	-	1	-
02. Buntok Baru	-	-	1	-	1	-
03. Butong	-	-	1	-	1	-
04. Liang Naga	-	-	1	-	-	1
05. Sabuh	1	-	1	-	-	1
06. Hajak	-	-	1	-	-	1
07. Bintang Ninggi II	-	-	1	-	1	-
08. Bintang Ninggi I	1	-	1	-	1	-
09. Jingah	-	-	1	-	1	-
10. Lemo II	1	-	1	-	1	-
11. Pendreh	3	-	1	-	1	-
12. Lanjas	1	-	1	-	1	-
13. Melayu	1	-	1	-	1	-
14. Jambu	-	-	1	-	1	-
15. Malawaken	-	-	1	-	-	1
16. Bukit Sawit	-	-	1	-	-	1
17. Rimba Sari (Km.53)	-	-	1	-	-	1
18. Sei. Rahayu I (Km.38)	-	-	1	-	-	1
19. Tawan Jaya	-	-	1	-	1	-
20. Trahean	-	-	1	-	-	1
21. Trinsing	-	-	1	-	-	1
22. Sei. Rahayu II (Km.52)	-	-	1	-	-	1
23. Beringin Raya (Km.54)	-	-	1	-	-	1
24. Pandran Permai	-	-	1	-	-	1
25. Pandran Raya	-	-	1	-	-	1
26. Datai Nirui (Km.55)	-	-	1	-	-	1
27. Sikui	-	-	1	-	-	1
J u m l a h	11	-	27	-	12	15

Sumber : Kecamatan Teweh Tengah dalam Angka 2011

**TABEL : 3.1. JUMLAH PENDUDUK MENURUT DESA DAN TINGKAT
PERTUMBUHANNYA AKHIR TAHUN 2010**

Desa / Kelurahan	Tahun 2010	Tahun 2011	Angka Pertum buan	Laju Pertumbuhan %
1	2	3	4	5
01. Lemo I	2.032	2.044	30	1,01
02. Buntok Baru	855	860	7	1,01
03. Butong	1.066	1.079	0	1,01
04. Liang Naga	594	601	2	1,01
05. Sabuh	1.483	1.493	-32	1,01
06. Hajak	2.192	2.196	-2	1,00
07. Bintang Ninggi II	589	600	0	1,02
08. Bintang Ninggi I	1.223	1.233	0	1,01
09. Jingah	2.554	2.560	0	1,00
10. Lemo II	2.573	2.583	13	1,00
11. Pendreh	2.300	2.318	0	1,01
12. Lanjas	10.999	11.097	0	1,01
13. Melayu	19.541	19.577	-62	1,00
14. Jambu	3.199	3.172	29	0,99
15. Malawaken	2.183	2.187	0	1,00
16. Bukit Sawit	4.149	4.158	56	1,00
17. Rimba Sari (Km.53)	1.152	1.164	2	1,01
18. Sei. Rahayu I (Km.38)	733	741	19	1,01
19. Tawan Jaya	1.175	1.181	-10	1,01
20. Trahean	804	814	0	1,01
21. Trinsing	1.574	1.581	3	1,00
22. Sei. Rahayu II (Km.52)	1.062	1.077	0	1,01
23. Beringin Raya (Km.54)	318	331	-1	1,04
24. Pandran Permai	481	487	15	1,01
25. Pandran Raya	849	861	0	1,01
26. Datai Nirui (Km.55)	475	478	0	1,01
27. Sikui	1.403	1.414	1	1,01
Jumlah	67.558	67.887	70	0,10

Sumber: Kecamatan Teweh Tengah dalam Angka 2011

TABEL : 4.1 BANYAKNYA SEKOLAH, MURID DAN GURU MENURUT JENIS SEKOLAH

Jenis Sekolah	Jumlah Sekolah	Jumlah Guru	Jumlah Murid
(1)	(2)	(3)	(4)
TK	30	200	1 560
SD	72	771	8 590
SMP	18	295	3 608
SMA	8	236	2 759

Sumber : Kecamatan Teweh Tengah dalam Angka 2011

<http://barutkab.bps.go.id>

TABEL : 6.1. Luas Desa, Luas Lahan Sawah, Luas Lahan Bukan Sawah dan Luas Non Pertanian (Ha) di Kecamatan Teweh Tengah akhir tahun 2010

Desa / Kelurahan	Luas Desa	Luas Lahan Sawah	Luas Lahan Bukan Sawah	Luas Lahan Non Pertanian	Jumlah
1	2	3	4	5	6
01. Lemo I	11.558	0	11.518	40	11.558
02. Buntok Baru	11.772	0	11.725	47	11.772
03. Butong	8.380	100	7.296	984	8.380
04. Liang Naga	12.128	0	8.000	4128	12.128
05. Sabuh	9.936	0	9.888	48	9.936
06. Hajak	4.805	0	4.759	46	4.805
07. Bintang Ninggi II	11.629	95	10.579	955	11.629
08. Bintang Ninggi I	8.958	40	8.888	30	8.958
09. Jindah	11.701	0	11.601	100	11.701
10. Lemo II	11.630	0	11.600	30	11.630
11. Pendreh	9.663	0	9.638	25	9.663
12. Lanjas	10.987	0	6.640	4.347	10.987
13. Melayu	11.130	0	4.927	6.203	11.130
14. Jambu	11.058	0	10.978	80	11.058
15. Malawaken	11.772	0	11.742	30	11.772
16. Bukit Sawit	1.500	0	1.250	250	1.500
17. Rimba Sari (Km.53)	764	0	731	33	764
18. Sei. Rahayu I (Km.38)	752	0	727	25	752
19. Tawan Jaya	1.250	0	1.100	150	1.250
20. Trahean	1.500	350	1.100	50	1.500
21. Trinsing	2.000	100	1.870	30	2.000
22. Sei. Rahayu II (Km.52)	752	0	709	43	752
23. Beringin Raya (Km.54)	650	0	623	27	650
24. Pandran Permai	795	0	772	23	795
25. Pandran Raya	780	0	755	25	780
26. Datai Nirui (Km.55)	650	0	625	25	650
27. Sikui	2.300	0	2255	45	2.300
Jumlah	170.800	685	152.296	17.819	170.800

Sumber : Kecamatan Teweh Tengah dalam Angka 2011

**TABEL : 8.1. JUMLAH BANGUNAN TEMPAT TINGGAL MENURUT
KATEGORI PER DESA AKHIR TAHUN 2010**

Desa / Kelurahan	Kategori		Jumlah
	Permanen	Semi Permanen	
1	2	3	4
01. Lemo I	263	111	374
02. Buntok Baru	98	116	214
03. Butong	39	179	218
04. Liang Naga	79	68	147
05. Sabuh	112	169	281
06. Hajak	154	320	474
07. Bintang Ninggi II	10	147	157
08. Bintang Ninggi I	21	226	247
09. Jindah	154	359	513
10. Lemo II	78	462	540
11. Pendreh	131	345	476
12. Lanjas	1.049	1.192	2241
13. Melayu	2.683	2.130	4813
14. Jambu	173	591	764
15. Malawaken	12	257	269
16. Bukit Sawit	273	742	1015
17. Rimba Sari (Km.53)	9	256	265
18. Sei. Rahayu I (Km.38)	5	159	164
19. Tawan Jaya	128	172	300
20. Trahean	15	165	180
21. Trinsing	17	180	197
22. Sei. Rahayu II (Km.52)	9	189	198
23. Beringin Raya (Km.54)	1	120	121
24. Pandran Permai	11	116	127
25. Pandran Raya	10	156	166
26. Datai Nirui (Km.55)	0	98	98
27. Sikui	72	276	348
Jumlah	5.606	9.301	14.907

Sumber : Kecamatan Teweh Tengah dalam Angka 2011

DATA

Mencerdaskan Bangsa



BPS KABUPATEN BARITO UTAR A
JL. A. Yani No. 143 Muara Teweh 73811
Telp (0519) 21070 Fax (0519) 24715
Email : bps6205@mailhost.bps.go.id