


KECAMATAN SUKODADI DALAM ANGKA

Sukodadi District in Figures

Volume: 36, 2024

2024



KECAMATAN SUKODADI DALAM ANGKA TIKUNG DISTRICT IN FIGURES 2023

Volume 36, 2023

<https://lamongankab.bps.go.id>



**BADAN PUSAT STATISTIK
KABUPATEN LAMONGAN
BPS-STATISTICS LAMONGAN**

KECAMATAN SUKODADI DALAM ANGKA
Sukodadi District in Figures
2023

ISSN: 2798-7825

No. Publikasi/*Publication Number*: 35240.24021

Katalog /*Catalog*:1102001.3524120

Ukuran Buku/*Book Size*: 14,8 cm x 21 cm

Jumlah Halaman/*Number of Pages* : xxvi +100 hal/*pages*

Naskah/*Manuscript*:

BPS Kabupaten Lamongan

BPS-Statistics of Lamongan Regency

Penyunting/*Editor*:

BPS Kabupaten Lamongan

BPS-Statistics of Lamongan Regency

Desain Kover/*Cover Design*:

BPS Kabupaten Lamongan

BPS-Statistics of Lamongan Regency

Ilustrasi Kover/*Cover Illustration*:

<https://kabar1lamongan.com/>

Diterbitkan oleh/*Published by*:

©BPS Kabupaten Lamongan/*BPS-Statistics of Lamongan Regency*

Dilarang mengumumkan, mendistribusikan, mengomunikasikan, dan/atau menggandakan sebagian atau seluruh isi buku ini untuk tujuan komersil tanpa izin tertulis dari Badan Pusat Statistik Kabupaten Lamongan.

Prohibited to announce, distribute, communicate, and/or copy part or all of this book for commercial purpose without permission from BPS-Statistics Indonesia of Lamongan Regency.

TIM PENYUSUN/TEAM MEMBERS

Pengarah/Director

Bagyo Trilaksono

Penanggung Jawab/Persons in Charge

Bagyo Trilaksono

Penyunting/Editors

Laili Zaidiyah Nihayatin

Pengolah Data dan Penulis Naskah/Data Processor and Writers

Zunefi

Penata Letak/Layout Designers

Samuel Setio Widodo

Penerjemah/Translators

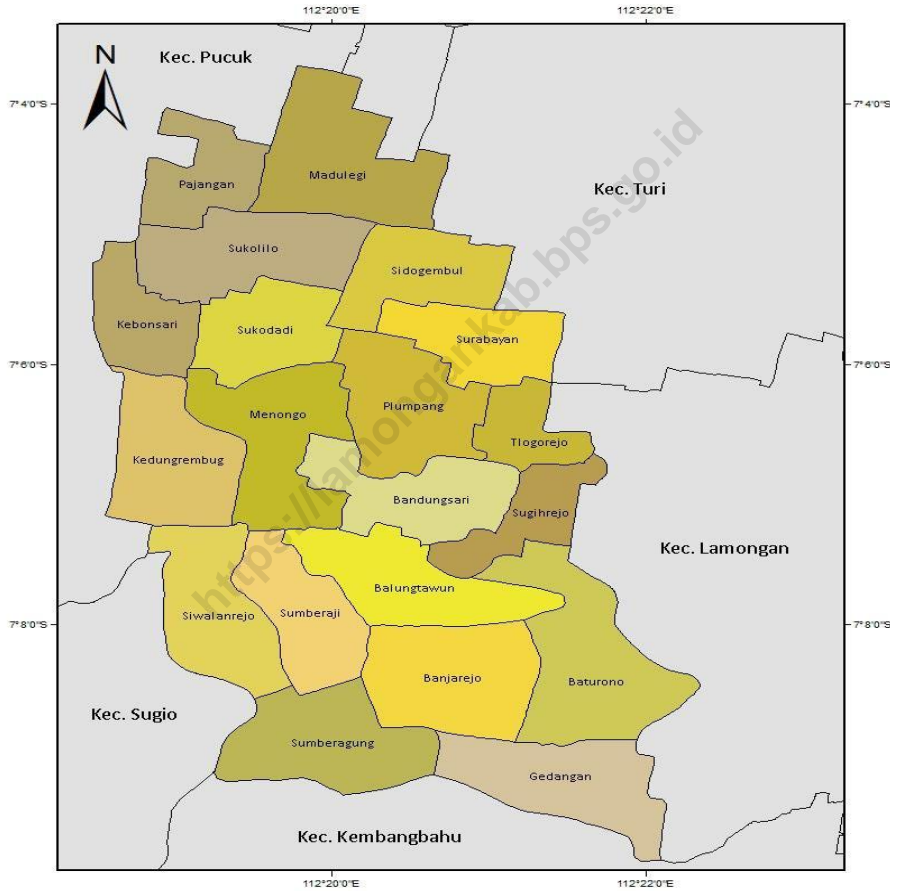
Zunefi

KONTRIBUTOR DATA/DATA CONTRIBUTORS

1. Kementerian Agama/*Ministry of Religious Affair*
2. Kementerian Pendidikan dan Kebudayaan/*Ministry of Education and Culture*
3. Badan Dinas Pekerjaan Umum Sumber Daya Air/*Water Resources Public Works Agency*
4. Badan Pusat Statistik/*BPS-Statistics Indonesia*
5. Dinas Kependudukan dan Pencatatan Sipil/*Population and Civil Registration Agency*

<https://lamongankab.bps.go.id>

PETA WILAYAH KECAMATAN SUKODADI
MAP OF SUKODADI DISTRICT



KEPALA BPS KABUPATEN LAMONGAN
HEAD OF BPS-STATISTICS LAMONGAN REGENCY



BAGYO TRILAKSONO

KATA PENGANTAR

Kecamatan Sukodadi Dalam Angka 2023 merupakan publikasi tahunan yang diterbitkan oleh BPS Kabupaten Lamongan. Disadari bahwa publikasi ini belum sepenuhnya memenuhi harapan pihak pemakai data khususnya para perencana, namun diharapkan dapat membantu melengkapi penyusunan rencana pembangunan di Kabupaten Lamongan Khususnya Kecamatan Sukodadi.

Publikasi ini dapat terwujud berkat kerja sama dan bantuan dari berbagai pihak baik instansi pemerintah maupun swasta. Kepada semua pihak yang telah memberikan bantuan disampaikan penghargaan dan terima kasih yang sebesar-besarnya.

Walaupun publikasi ini telah disiapkan sebaik-baiknya, namun disadari masih ada kekurangan dan kesalahan yang terjadi. Untuk perbaikan publikasi ini, tanggapan dan saran yang bersifat konstruktif dari para pemakai sangat diharapkan.

Lamongan, September 2023
Kepala BPS Kabupaten Lamongan



BAGYO TRILAKSONO, SP, M.M

PREFACE

Sukodadi District in Figures 2023 is an annual publication published by the BPS Lamongan Regency. It is realized that this publication has not fully met the expectations of data users, especially planners, but is expected to help complete the preparation of development plans in Lamongan Regency, especially Sukodadi District.

This publication was made possible thanks to the cooperation and assistance from various parties, both government and private institutions. To all those who have provided assistance, we express our deepest gratitude and appreciation.

Although this publication has been prepared as well as possible, it is realized that there are still shortcomings and mistakes that occur. For the improvement of this publication, comments and suggestions that are constructive from the users are highly expected.

Lamongan, September 2023
Chief Statistician of Lamongan Regency



BAGYO TRILAKSONO, SP, M.M

DAFTAR ISI/CONTENTS

	Halaman <i>Page</i>
Kata Pengantar	x
Preface	xi
Daftar Isi/Contents	xii
Daftar Tabel/ <i>List of Tables</i>	xiv
Daftar Gambar/ <i>List of Figures</i>	xx
Penjelasan Umum/ <i>Explanatory Notes</i>	xxiii
Daftar Singkatan/ <i>List of Abbreviation</i>	xxv
1. Geografi dan Iklim/ <i>Geography and Climate</i>	1
2. Pemerintahan/ <i>Government</i>	11
3. Penduduk/ <i>Population</i>	21
4. Sosial dan Kesejahteraan Rakyat/ <i>Social and Welfare</i>	31
5. Pertanian/ <i>Agriculture</i>	59
6. Pariwisata, Transportasi, dan Komunikasi/ <i>Tourism, Transportation, and Communication</i>	73
7. Perbankan, Koperasi, dan Perdagangan/ <i>Banking, Cooperative, and Trade</i>	87
Daftar Pustaka/ <i>Bibliography</i>	99

DAFTAR TABEL/LIST OF TABLES

	Halaman Page
1. GEOGRAFI DAN IKLIM/GEOGRAPHY AND CLIMATE	
1.1 KEADAAN GEOGRAFI GEOGRAPHY CONDITION	
1.1.1 Luas Daerah Menurut Desa di Kecamatan Sukodadi, 2023 <i>Total Area by Villages in Sukodadi District, 2023</i>	8
1.1.2 Jarak ke Ibukota Kecamatan dan Ibukota Kabupaten/Kota Menurut Desa di Kecamatan Sukodadi (km), 2023 <i>Distance to the District Capital and Regency/Municipal Capital by Villages in Sukodadi District (km), 2023</i>	9
1.2 KEADAAN IKLIM CLIMATE CONDITION	
1.2.1 Pengamatan Unsur Iklim Menurut Bulan di Stasiun Baru/Girik, 2023 <i>Observation of Climate Elements by Month at Baru/Girik Station, 2023</i>	10
2. PEMERINTAHAN/GOVERNMENT	
2.1 WILAYAH ADMINISTRATIF ADMINISTRATIVE AREA	
2.1.1 Jumlah Rukun Warga (RW) dan Rukun Tetangga (RT) Menurut Desa di Kecamatan Sukodadi, 2023 <i>Number of Rukun Warga and Rukun Tetangga by Villages in Sukodadi District, 2023</i>	17
2.2 SUMBER DAYA MANUSIA HUMAN RESOURCES	
2.2.1 Jumlah Pegawai Negeri Sipil di Kecamatan Sukodadi, 2023 <i>Number of Civil Servants by Local Government and Sex, 2023</i>	18
2.2.2 Jumlah Pegawai Negeri Sipil di Kecamatan Sukodadi Menurut Tingkat Pendidikan dan Jenis Kelamin, 2023 <i>Number of Civil Servants of Sukodadi District Government by Educational Level and Sex, 2023</i>	19

3. PENDUDUK/POPULATION

3.1	Penduduk, Distribusi Persentase Penduduk, Kepadatan Penduduk, Rasio Jenis Kelamin Penduduk Menurut Desa di Kecamatan Sukodadi, 2023 <i>Population, Percentage Distribution of Population, Population Density, and Population Sex Ratio by Villages in Sukodadi District, 2023</i>	28
3.2	Jumlah Penduduk Menurut Kelompok Umur dan Jenis Kelamin di Kecamatan Sukodadi, 2023 <i>Population by Age Groups and Sex in Sukodadi District, 2023</i>	30

4. SOSIAL DAN KESEJAHTERAAN RAKYAT/SOCIAL AND WELFARE

**4.1 PENDIDIKAN
EDUCATION**

4.1.1	Banyaknya Desa ¹ /Kelurahan yang Memiliki Fasilitas Sekolah Menurut Tingkat Pendidikan di Kecamatan Sukodadi, 2020–2023 <i>Number of Villages¹/Kelurahan Having Educational Facilities by Educational Level in Sukodadi District, 2020–2023</i>	38
4.1.2	Jumlah Sekolah Menurut Tingkat Pendidikan di Kecamatan Sukodadi, 2022/2023 dan 2023/2024 <i>Number of Schools by Educational Level in Sukodadi District, 2022/2023 and 2023/2024</i>	39
4.1.3	Jumlah Guru Menurut Tingkat Pendidikan di Kecamatan Sukodadi, 2022/2023 dan 2023/2024 <i>Number of Teachers by Educational Level in Sukodadi District, 2022/2023 and 2023/2024</i>	40
4.1.4	Jumlah Murid Menurut Tingkat Pendidikan di Kecamatan Sukodadi, 2022/2023 dan 2023/2024 <i>Number of Pupils by Educational Level in Sukodadi District, 2022/2023 and 2023/2024</i>	41

**4.2 KESEHATAN
HEALTH**

4.2.1	Banyaknya Desa ¹ /Kelurahan yang Memiliki Sarana Kesehatan Menurut Jenis Sarana Kesehatan di Kecamatan Sukodadi, 2020–2023	
-------	---	--

Tabel Table	Halaman Page
	42
4.2.2	43
4.3	
	44
4.3.2	45
4.3.3	46
4.3.4	47
4.3.5	48
4.4	
4.4.1	49
4.4.2	

Tabel Table	Halaman Page
	50
4.4.3	53
4.4.4	56
4.4.5	58
5.	
PERTANIAN/AGRICULTURE	
5.1	66
5.2	67
5.3	68
5.4	69
5.5	

Tabel Table	Halaman Page
	<i>Harvested Area of Ornamental Plants by Kind of Plant in Sukodadi District (m²), 2019–2023</i> 70
5.6	Produksi Tanaman Hias Menurut Jenis Tanaman di Kecamatan Sukodadi (tangkai), 2019–2023 <i>Production of Ornamental Plants by Kind of Plant in Sukodadi District (stalks), 2019–2023</i> 71
5.7	Produksi Buah-Buahan dan Sayuran Tahunan Menurut Jenis Tanaman di Kecamatan Sukodadi (kuintal), 2019–2023 <i>Production of Annual Fruits and Vegetables by Kind of Plant in Sukodadi District (quintal), 2019–2023</i> 72
6.	PARIWISATA, TRANSPORTASI, DAN KOMUNIKASI/TOURISM, TRANSPORTATION, AND COMMUNICATION
6.1	PARIWISATA TOURISM
6.1.1	Jumlah Sarana Akomodasi Menurut Desa dan Jenis Akomodasi di Kecamatan Sukodadi, 2023 <i>Number of Accomodation Facilities by Villages and Type of Accomodation in Sukodadi District, 2023</i> 80
6.2	TRANSPORTASI TRANSPORTATION
6.2.1	Prasarana dan Sarana Transportasi Antar Desa Menurut Desa di Kecamatan Sukodadi, 2023 <i>Inter-Villages Transportation Infrastructure and Facilities by Villages in Sukodadi District, 2023</i> 81
6.3	KOMUNIKASI COMMUNICATION
6.2.2	Keberadaan Kantor Pos/Pos Pembantu/Rumah Pos, Pos Keliling, dan Perusahaan/Agen Jasa Ekspedisi Swasta Menurut Desa di Kecamatan Sukodadi, 2023 <i>Number of Post Office/Subsidiary of Post Office, Mobile Portal Service, Private Expedition Service Company by Villages in Sukodadi District, 2023</i> 83
6.3.1	Jumlah Menara Telepon seluler dan Operator Layanan Komunikasi Telepon Seluler Menurut Desa di Kecamatan Sukodadi, 2023

Tabel Table	Halaman Page
	84
6.3.2	85
7.	
7.1	94
7.2	95
7.3	97

DAFTAR GAMBAR/LIST OF FIGURES

		Halaman Page
1.1	Luas Daerah menurut Desa (%), 2023 <i>Total Area by Village (%), 2023</i>	6
1.2	Jarak ke Ibukota Kecamatan Menurut Desa di Kecamatan Sukodadi (km), 2023 <i>Distance to the District Capital by Village in Sukodadi District (km), 2023</i>	7
2.1	Jumlah Rukun Warga (RW) dan Rukun Tetangga (RT) Menurut Desa di Kecamatan Sukodadi, 2023 <i>Number of Rukun Warga and Rukun Tetangga by Villages in Sukodadi District, 2023</i>	15
2.2	Jumlah Pegawai Negeri Sipil Pemerintah Kecamatan Sukodadi Menurut Tingkat Pendidikan dan Jenis Kelamin, 2023 <i>Number of Civil Servants of Sukodadi District Government by Educational Level and Sex, 2023</i>	16
3.1	Banyaknya Penduduk Menurut Desa di Kecamatan Sukodadi, 2023 <i>Population by Villages in Sukodadi District, 2023</i>	26
3.2	Kepadatan Penduduk Menurut Desa di Kecamatan Sukodadi , 2023 <i>Population Density by Villages in Sukodadi District, 2023</i>	27
4.1	Banyaknya Fasilitas Pendidikan di Kecamatan Sukodadi, 2023 <i>Number of Education Facilities in Sukodadi District, 2023</i>	36
4.2	Jumlah Tempat Peribadatan di Kecamatan Sukodadi, 2023 <i>Number of Worship Places in Sukodadi District, 2023</i>	37
5.1	Luas Wilayah Menurut Desa dan Jenis Penggunaan Lahan di Kecamatan Sukodadi (Ha), 2023 <i>Area by Village and Type of Land Use in Sukodadi District (Ha), 2023</i> ..	64
5.2	Luas Lahan Sawah menurut jenis Pengairan dirinci Per Desa (Ha) di Kecamatan Sukodadi, 2023 <i>Area of Rice Fields by Type of Irrigation, broken down by Village (Ha) in Sukodadi District, 2023</i>	65

Gambar Figure		Halaman Page
6.1	Jumlah Operator Layanan Komunikasi Telepon Seluler Menurut Desa di Kecamatan Sukodadi, 2023 <i>Number of Cellular Phone Communication Service Operators by Villages in Sukodadi District, 2023</i>	78
6.2	Kekuatan Sinyal Telepon Seluler Menurut Desa di Kecamatan Sukodadi, 2023 <i>The Strenght of Celular Phone Signal by Villages in Sukodadi District, 2023</i>	79
7.1	Banyaknya Koperasi Aktif Menurut Jenis Koperasi di Kecamatan Sukodadi, 2023 <i>Number of Cooperative by Type of Cooperative in Sukodadi District, 2023</i>	92
7.2	Banyaknya Sarana Perdagangan Menurut Jenis Sarana Perdagangan di Kecamatan Sukodadi, 2023 <i>Number of Trade Facilities by Type of Trade Facilities in Sukodadi District, 2023</i>	93

PENJELASAN UMUM/EXPLANATORY NOTES

Tanda-tanda, satuan-satuan, dan lain-lainnya yang digunakan dalam publikasi ini adalah sebagai berikut:

Symbols, measurement units, and acronyms which are used in this publication, are as follows:

1. TANDA-TANDA/SYMBOLS

Data tidak tersedia/ <i>Data not available</i>	: ...
Tidak ada atau nol / <i>Null or zero</i>	: -
Data dapat diabaikan/ <i>Data negligible</i>	: 0
Tanda decimal/ <i>Decimal point</i>	: ,
Data tidak dapat ditampilkan/ <i>Not applicable</i>	: NA
Angka estimasi/ <i>Estimated figures</i>	: e
Angka diperbaiki/ <i>Revised figures</i>	: r
Angka sementara/ <i>Preliminary figures</i>	: x
Angka sangat sementara/ <i>Very preliminary figures</i>	: xx
Angka sangat sangat sementara/ <i>Very very preliminary figures</i>	: xxx

2. SATUAN/UNITS

barel/ <i>barrel</i>	: 158,99 liter/ <i>litres</i> = 1/6,2898 m ³
hektar (ha)/ <i>hectare (ha)</i>	: 10 000 m ²
kilometer (km)/ <i>kilometres (km)</i>	: 1 000 meter/ <i>meters (m)</i>
knot/ <i>knot</i>	: 1,8523 km/jam (<i>km/hour</i>)
kuintal/ <i>quintal</i>	: 100 kg
KWh	: 1 000 Watt hour
MWh	: 1 000 KWh
liter (untuk beras)/ <i>litre (for rice)</i>	: 0,80 kg
MMSCF	: 1/35,3 m ³
metrik ton (m.ton)/ <i>metric ton (m. ton)</i>	: 0,98421 long ton = 1 000 kg
ons/ <i>ounce</i>	: 28,31 gram/ <i>grams</i>
ton	: 1 000 kg

Satuan lain: buah, dus, butir, helai/lembar, kaleng, batang, pulsa, ton kilometer (ton-km), jam, menit, persen (%).

Other units: unit, pack, pieces, sheet, tin, pulse, ton-kilometres(ton-km), hour, minute, percent (%).

Perbedaan angka di belakang koma disebabkan oleh pembulatan angka.

The difference in decimal numbers is caused by rounding.

DAFTAR SINGKATAN/LIST OF ABBREVIATION

SI	: Stasiun Iklim/ <i>Climate Station</i>
SMPK	: Stasiun Meterologi Pertanian Khusus/ <i>Special Agricultural Meteorological Station</i>
t.t	: Tempat tidur/ <i>Bed</i>
BCG	: Bacillus Calmette Guerin
DPT	: Difteri, Pertusis, Tetanus/ <i>Diphtheria, Tetanus, and Pertussis</i>
TT	: Tetanus Toxoid
IOT	: Industri Obat Tradisional/ <i>Traditional Medicine Industry</i>
IKOT	: Industri Kecil Obat Tradisional/ <i>Traditional Medicine Small Industry</i>
Alkes	: Alat kesehatan/ <i>Health Kits</i>
PKRT	: Perbekalan Kesehatan Rumah tangga/ <i>Household Health Logistics</i>
Kompl	: Komplemen/ <i>Complement</i>
IRTP	: Industri Pangan Produksi Rumah Tangga/ <i>Foods Home Industry</i>
PBF	: Pedagang Besar Farmasi/ <i>Pharmacy Whole-seller</i>
GFK	: Gudang Farmasi Kab/Kota/Regency/ <i>Municipality Pharmacy Warehouse</i>
RB	: Rumah Bersalin/ <i>Delivery House</i>
Pustu	: Puskesmas pembantu/ <i>Auxiliary Public Health Center</i>
BP	: Balai Pengobatan/ <i>Polyclinic</i>
TPS	: Tempat Pembuangan Sampah Sementara / <i>landfill</i>
Jamkesmas	: Jaminan kesehatan masyarakat miskin/ <i>Poor public health insurance</i>
PJKMU	: Program Jaminan Kesehatan Masyarakat Umum/ <i>General Public Health Insurance Program</i>
SIUP	: Surat Ijin Usaha Perdagangan/ <i>Trading Permission Letter</i>
TDP	: Tanda Daftar Perusahaan/ <i>Company Registration Identity</i>
API	: Angka Pengenal Importir/ <i>Importer's Identity Number</i>

BAB 1

GEOGRAFI DAN IKLIM GEOGRAPHY AND CLIMATE

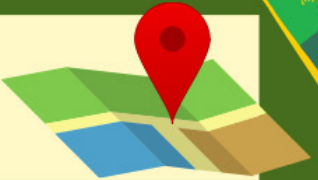


1

LUAS WILAYAH

45,91

Km²



2

DESA TERLUAS

GEDANGAN



3

CURAH HUJAN

30

mm



PENJELASAN TEKNIS

1. Desa Tepi Laut adalah Desa yang sebagian atau seluruh wilayahnya bersinggungan langsung dengan laut, baik berupa pantai maupun tebing karang.
2. Desa bukan tepi laut adalah Desa yang wilayahnya tidak bersinggungan langsung dengan laut.
3. Desa Lereng/Puncak adalah Desa yang sebagian besar wilayahnya berada di puncak gunung/pegunungan atau terletak di antara puncak sampai lembah.
4. Desa lembah adalah desa/kelurahan yang wilayahnya sebagian besar merupakan daerah rendah yang terletak di antara dua gunung/pegunungan atau daerah yang mempunyai kedudukan lebih rendah dibandingkan daerah sekitarnya.
5. Desa Dataran adalah Desa yang sebagian besar wilayahnya tampak datar, rata, dan membentang.
6. Curah hujan adalah jumlah air yang jatuh di permukaan tanah datar selama periode tertentu yang diukur dengan satuan tinggi (mm) di atas permukaan horizontal bila tidak terjadi evaporasi, runoff dan infiltrasi. Satuan CH adalah mm.

TECHNICAL NOTES

1. *Coastal Village/Coastal District is a village/sub-district which some areas are intersect/directly adjacent to the sea, either gently sloping/flat beach or cliffs/reef.*
2. *Non Coastal Village/Non Coastal Sub-District is a village which has no area that intersect/directly adjacent to the sea.*
3. *Slope/Peak Village/Sub-District is a village/sub-district which the largest part of village/sub-district lies on the highest part of mount/mountain or lies between the peak to the valley.*
4. *Valley Village/Sub-District area is a village/sub-district with the largest part of the village/sub-district is a low area between two mountains or area that have a position lower than the surrounding areas.*
5. *Flat Village/Sub-District is a village/sub-district which the largest part of village/sub-district looked plane, flat, and stretches.*
6. *Precipitation is the amount of water falling on flat ground surface during a certain period which measured in height (mm) on a horizontal surface in the absence of evaporation, runoff, and infiltration. Precipitation unit is*

7. Banyaknya curah hujan dinyatakan dalam satuan milimeter. Curah hujan 1 (satu) millimeter artinya, dalam luasan satu meter persegi pada tempat yang datar tertampung air setinggi satu millimeter atau tertampung air sebanyak satu liter.
mm. The amount of precipitation is expressed in millimeters.
8. Hari hujan adalah hari ada hujan yang umumnya banyaknya curah hujan lebih atau sama dengan 0,5 mm dalam sehari.
7. Precipitation of 1 (one) millimeter is meaning that, in an area of one square meter at a flat land, there is one millimeter of water accommodated or accommodated as much as one liter of water.
9. Rumus umumnya ditulis : $D = h/B$ dengan D menyatakan kepadatan hujan, h banyaknya hari hujan, dan B banyaknya hari dalam sebulan.
8. Rainy days are days with generally the amount of precipitation are greater than or equal to 0.5 mm in a day.
- 9. The formula is generally written: $D = h/B$ by D states rain density, h is the number of rainy days, and B is the number of days in a month.*

ULASAN

Kecamatan Sukodadi merupakan dataran rendah dengan ketinggian rata-rata 10,90 meter di atas permukaan laut, terletak pada posisi 7°5'21" Lintang Selatan dan 112°19'33" Bujur Timur. Luas Kecamatan Sukodadi adalah 45,91 km².

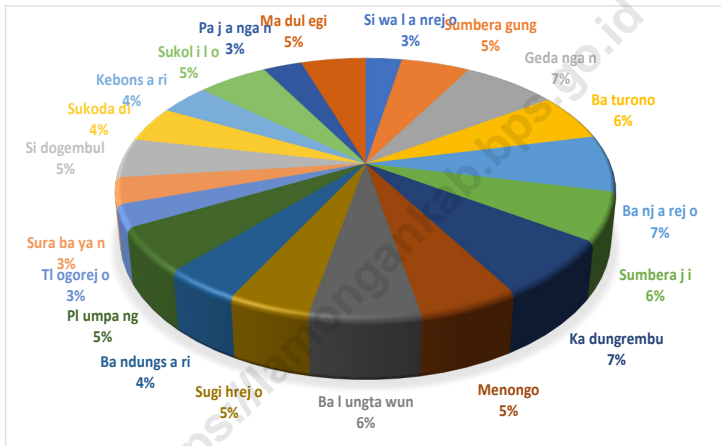
Wilayah administrasi Kecamatan Sukodadi terdiri dari 20 wilayah desa. Luas daratan masing-masing desa, yaitu: Siwalanrejo (1,29km²), Sumberagung (2,45km²), Gedangan (3,37km²), Baturono (2,71km²), Banjarejo (3,25km²), Sumberaji (2,75km²), Kadungrembug (3,26km²), Menongo (2,51km²), Balungtawun (2,77km²), Sugihrejo (2,07km²), Bandungsari (1,93km²), Plumpang (2,50km²), Tlogorejo (1,28km²), Surabayan (1,50km²), Sidogembul (2,25km²), Sukodadi (2,05km²), Kebonsari(1,76km²), Sukolilo (2,51km²), Pajangan (1,38km²), dan Madulegi (2,32km²).

DESCRIPTION

Sukodadi District is a lowland area with an average elevation of 10.90 meters above sea level, located at 7°5'21" South Latitude and 112°19'33" East Longitude. The area of Sukodadi District is 45.91 km².

The administrative area of Sukodadi District consists of 20 village areas. The land area of each village, namely: Siwalanrejo (1.29km²), Sumberagung (2.45km²), Gedangan (3.37km²), Baturono (2.71km²), Banjarejo (3.25km²), Sumberaji (2.75km²), Kadungrembug (3.26km²), Menongo (2.51km²), Balungtawun (2.77km²), Sugihrejo (2.07km²), Bandungsari (1.93km²), Plumpang (2.50km²), Tlogorejo (1.28km²), Surabayan (1.50km²), Sidogembul (2.25km²), Sukodadi (2.05km²), Kebonsari(1.76km²), Sukolilo (2.51km²), Pajangan (1.38km²), and Madulegi (2.32km²).

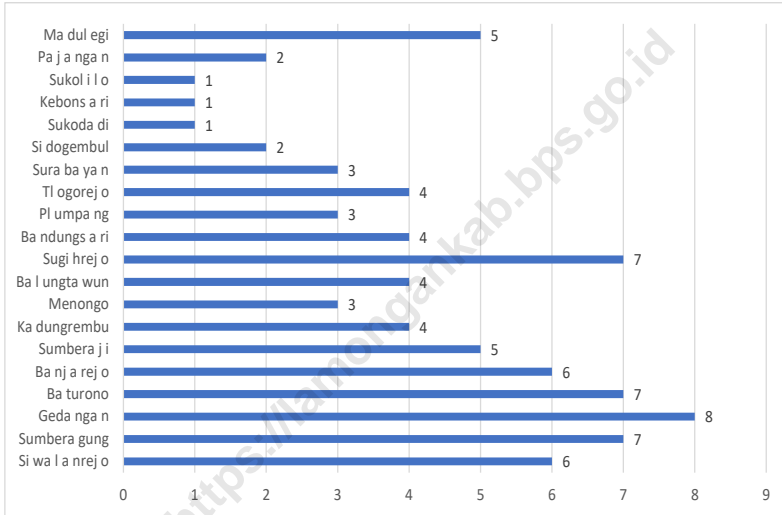
Gambar 1.1 Luas Daerah menurut Desa (%), 2023
Figures Total Area by Village (%), 2023



Sumber/Source : Kantor Kecamatan/District Office

Gambar 1.2
Figures

Jarak ke Ibukota Kecamatan Menurut Desa di Kecamatan Sukodadi (km), 2023
Distance to the District Capital by Village in Sukodadi District (km), 2023



Sumber/Source : Kantor Kecamatan/District Office

1.1 KEADAAN GEOGRAFI GEOGRAPHY CONDITION

Tabel 1.1.1 Luas Daerah Menurut Desa di Kecamatan Sukodadi, 2023
Table 1.1.1 Total Area by Villages in Sukodadi District, 2023

Desa Village	Luas Total Area (km ² /sq.km)	Persentase terhadap Luas Kecamatan Percentage to District Area
(1)	(2)	(3)
Siwa lanrejo	1,29	2,81
Sumberagung	2,45	5,34
Gedangan	3,37	7,34
Baturono	2,71	5,9
Banjarejo	3,25	7,08
Sumberji	2,75	5,99
Kadungrembu	3,26	7,1
Menongo	2,51	5,47
Balungtawun	2,77	6,03
Sugihrejo	2,07	4,51
Bandungari	1,93	4,2
Plumpang	2,5	5,45
Tlogorejo	1,28	2,79
Surabaya	1,5	3,27
Sidogembul	2,25	4,9
Sukodadi	2,05	4,47
Kebonsari	1,76	3,83
Sukolilo	2,51	5,47
Pajangan	1,38	3,01
Madulegi	2,32	5,05
Kecamatan Sukodadi	45,91	100

Catatan/Note: -

Sumber/Source: Kantor Kecamatan/District Office

Tabel 1.1.2
Table

Jarak ke Ibukota Kecamatan dan Ibukota Kabupaten/Kota Menurut Desa di Kecamatan Sukodadi (km), 2023
Distance to the District Capital and Regency/Municipal Capital by Villages in Sukodadi District (km), 2023

Desa Village	Jarak ke Ibukota Kecamatan Distance to District Capital	Jarak ke Ibukota Kabupaten/ Kota Distance to Regency/Municipal Capital
(1)	(2)	(3)
Si wa l a nrej o	6	10
Sumbera gung	7	10
Geda nga n	8	8
Ba turono	7	6
Ba nj a rej o	6	8
Sumbera ji	5	9
Ka dungrembu	4	12
Menongo	3	10
Ba l ungta wun	4	9
Sugi hrej o	7	7
Ba ndungs a ri	4	9
Pl umpa ng	3	8
Tl ogorej o	4	8
Sura ba ya n	3	7
Si dogembul	2	9
Sukoda di	1	11
Kebons a ri	1	12
Sukol i l o	1	12
Pa j a nga n	2	15
Ma dul egi	5	13

Catatan/Note: -

Sumber/Source: Kantor Kecamatan/District Office

1.2 KEADAAN IKLIM CLIMATE CONDITION

Tabel 1.2.1 **Pengamatan Unsur Iklim Menurut Bulan di Stasiun Baru/
Table** 1.2.1 **Girik, 2023**
**Observation of Climate Elements by Month at Baru/Girik
Station, 2023**

Bulan Month	Jumlah Curah Hujan Number of Precipitation (mm)	Jumlah Hari Hujan (hari) Number of Rainy Days (day)
(1)	(2)	(3)
Januari/January	305	16
Februari/February	344	14
Maret/March	263	12
April/April	204	12
Mei/May	10	3
Juni/June	81	6
Juli/July	0	0
Agustus/August	57	2
September/September	30	4
Oktober/October	71	5
November/November	377	20
Desember/December	138	14

Catatan/Note: -

Sumber/Source: Dinas Sumber Daya Air Kabupaten Lamongan/Departement Of Water Resource Service Lamongan Regency

BAB 2

PEMERINTAHAN GOVERNMENT



Wilayah Administratif



Jumlah Aparatur Sipil Negara (ASN) di Kantor Kecamatan

Perempuan

10

Jiwa

Laki-Laki

18

Jiwa



PENJELASAN TEKNIS

1. Wilayah Administratif adalah lingkungan kerja perangkat pemerintah pusat yang menyelenggarakan tugas atau wewenang pemerintahan umum di daerah tersebut.
2. Pegawai Negeri adalah pegawai yang telah memenuhi syarat yang ditentukan, diangkat oleh pejabat yang berwenang dan disertai tugas dalam suatu jabatan negeri, atau disertai tugas negara lainnya, dan digaji berdasarkan peraturan perundang undangan yang berlaku.
3. Satuan Kerja Perangkat Daerah adalah pelaksana fungsi eksekutif yang terorganisasi untuk menyelenggarakan pemerintahan sesuai peraturan.
4. Satuan Lingkungan Setempat (SLS) dibawah desa di Kabupaten Lamongan disebut dengan istilah Dusun, dibawah dusun ada Rukun Warga (RW) dan dibawah RW ada Rukun Tetangga (RT).

TECHNICAL NOTES

1. *Administrative area is the work environment of central government which runs the duty of organizing in that area.*
2. *Civil servant is an employee who are qualified, appointed by authorized official and delegated responsibilities of the country or other national duty, and paid based on the regulation occurred.*
3. *Unit of Regional Apparatus is the executor of executive function which is organized to runs the government's task based on the regulation occurred.*
4. *Local Environment Unit (SLS) beneath the village in Lamongan called the hamlet, below the hamlet there is Pillars of Citizens and below there is the Neighborhood Watch (RT).*

ULASAN

Pusat pemerintahan Kecamatan Sukodadi terletak di Desa Sukodadiwetan yang berjarak 1 km dari Ibukota Kabupaten Lamongan. Kecamatan Sukodadi terdiri dari 20 Desa, 77 Dusun, 339 Rukun Tetangga (RT) dan 101 Rukun Warga (RW).

Jumlah pegawai negeri di lingkungan Pemerintah Daerah Kecamatan Sukodadi pada tahun 2023 tercatat sebanyak 28, dengan rincian 18 pegawai berjenis kelamin laki laki dan 10 pegawai berjenis kelamin perempuan.

DESCRIPTION

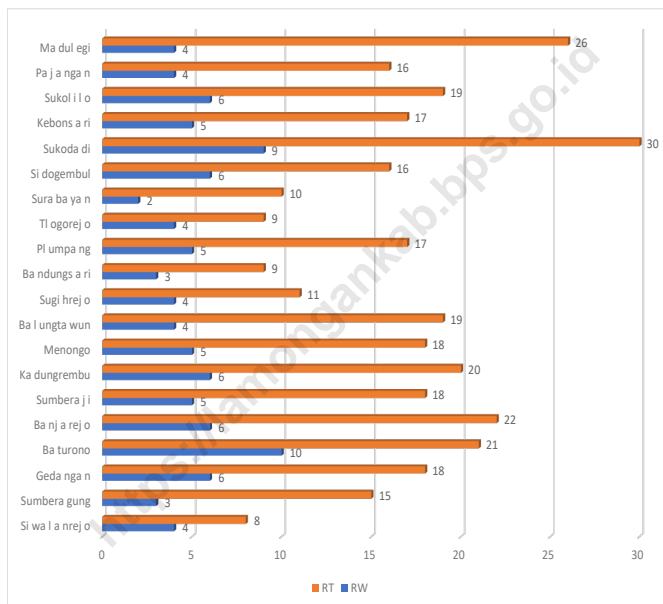
The administrative center of Sukodadi District is located in Sukodadiwetan Village, 1 km from the capital city of Lamongan Regency. Sukodadi sub-district consists of 20 villages, 77 hamlets, 339 neighborhood associations (RT) and 101 community units (RW).

The number of civil servants in the District Government of Sukodadi in 2023 was recorded at 28, with details of 18 male employees and 10 female employees.

<https://lamongan.go.id>

Gambar 2.1
Figures

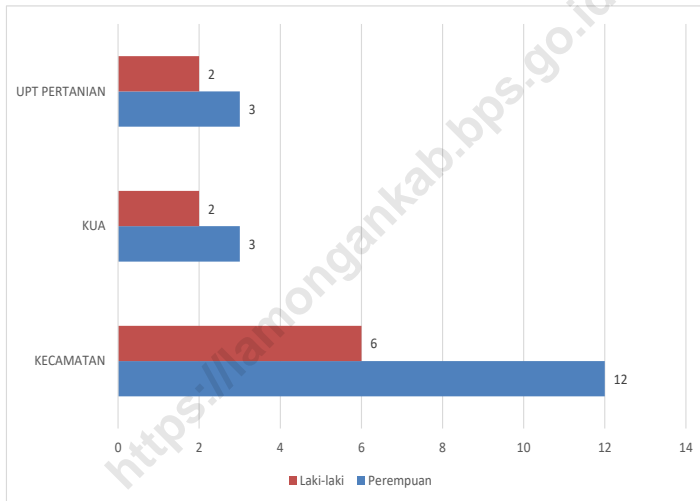
**Jumlah Rukun Warga (RW) dan Rukun Tetangga (RT)
Menurut Desa di Kecamatan Sukodadi, 2023**
**Number of Rukun Warga and Rukun Tetangga by Villages in
Sukodadi District, 2023**



Sumber/Source : Wilkerstat BPS/Wilkerstat of BPS - Statistics Indonesia

Gambar 2.2
Figures

Jumlah Pegawai Negeri Sipil Pemerintah Kecamatan Sukodadi Menurut Tingkat Pendidikan dan Jenis Kelamin, 2023
Number of Civil Servants of Sukodadi District Government by Educational Level and Sex, 2023



Sumber/Source : Kantor Kecamatan Sukodadi/Sukodadi District Office

2.1 WILAYAH ADMINISTRATIF ADMINISTRATIVE AREA

Tabel 2.1.1 Jumlah Rukun Warga (RW) dan Rukun Tetangga (RT) Menurut Desa di Kecamatan Sukodadi, 2023
Table *Number of Rukun Warga and Rukun Tetangga by Villages in Sukodadi District, 2023*

Desa Village	Rukun Warga (RW) Rukun Warga	Rukun Tetangga (RT) Rukun Tetangga
(1)	(2)	(3)
Si wa l a nrej o	4	8
Sumbera gung	3	15
Geda nga n	6	18
Ba turono	10	21
Ba nj a rej o	6	22
Sumbera ji	5	18
Ka dungrembu	6	20
Menongo	5	18
Ba l ungta wun	4	19
Sugi hrej o	4	11
Ba ndungs a ri	3	9
Pl umpa ng	5	17
TI ogorej o	4	9
Sura ba ya n	2	10
Si dogembul	6	16
Sukoda di	9	30
Kebons a ri	5	17
Sukol i l o	6	19
Pa j a nga n	4	16
Ma dul egi	4	26
Kecamatan Sukodadi	101	339

Catatan/Note : -

Sumber/Source : Wilkerstat BPS/Wilkerstat of BPS - Statistics Indonesia

2.2 SUMBER DAYA MANUSIA HUMAN RESOURCES

Tabel 2.2.1 Jumlah Pegawai Negeri Sipil di Kecamatan Sukodadi, 2023
Table *Number of Civil Servants by Local Government and Sex, 2023*

Pemerintah Daerah <i>Local Government</i>	Laki-Laki <i>Male</i>	Perempuan <i>Female</i>	Jumlah <i>Total</i>
(1)	(2)	(3)	(4)
Kecamatan	12	6	18
KUA	3	2	5
UPT Pertanian	3	2	5
Total	18	10	28

Catatan/Note : -

Sumber/Source : Kantor Kecamatan Sukodadi/Sukodadi District Office

Tabel 2.2.2
Table

Jumlah Pegawai Negeri Sipil di Kecamatan Sukodadi Menurut Tingkat Pendidikan dan Jenis Kelamin, 2023
Number of Civil Servants of Sukodadi District Government by Educational Level and Sex, 2023

Tingkat Pendidikan Educational Level	SD	SMP	SMA	D1/2/3	D4/S1	≥S2	Total
(1)	(2)	(3)	(4)	(5)	(6)	(7)	(8)
<i>Kecamatan</i>	-	-	8	-	6	4	18
<i>KUA</i>	-	-	-	-	4	1	5
<i>UPT Pertanian</i>	-	-	-	-	5	-	5
Jumlah/Total	-	-	8	-	15	5	28

Catatan/Note: -

Sumber/Source: Kantor Kecamatan Sukodadi/Sukodadi District Office

BAB 3

PENDUDUK POPULATION



Jumlah
Penduduk

59.212

Jiwa



Jumlah Penduduk
Menurut Jenis Kelamin

Perempuan
29.721
Jiwa



Laki-Laki
29.491
Jiwa

PENJELASAN TEKNIS

1. Sumber utama data kependudukan adalah sensus penduduk yang dilaksanakan setiap sepuluh tahun sekali. Sensus penduduk telah dilaksanakan sebanyak enam kali sejak Indonesia merdeka, yaitu tahun 1961, 1971, 1980, 1990, 2000, dan 2010. Di dalam sensus penduduk, pencacahan dilakukan terhadap seluruh penduduk yang berdomisili di wilayah teritorial Indonesia termasuk warga negara asing kecuali anggota korps diplomatik negara sahabat beserta keluarganya. Metode pengumpulan data dalam sensus dilakukan dengan wawancara antara petugas sensus dengan responden dan juga melalui e-census. Pencatatan penduduk menggunakan konsep *usual residence*, yaitu konsep di mana penduduk biasa bertempat tinggal. Bagi penduduk yang bertempat tinggal tetap dicacah di mana mereka biasa tinggal, sedangkan untuk penduduk yang tidak bertempat tinggal tetap dicacah di tempat di mana mereka ditemukan petugas sensus pada malam 'Hari Sensus'. Termasuk penduduk yang tidak bertempat tinggal tetap seperti tuna wisma, awak kapal berbendera Indonesia, penghuni perahu/rumah apung, masyarakat terpencil/ terasing, dan pengungsi. Bagi mereka

TECHNICAL NOTES

1. *The main source of demographic data is population census, which is conducted every ten years. Population Census has been conducted six times since Indonesia's independence: 1961, 1971, 1980, 1990, 2000, and 2010. The population census enumerates all residents who domicile in the entire territory of Indonesia including foreign citizens except the diplomatic corps members and their families. The method of data collection in a population census involves interviewing respondents and conducting e-census. Enumeration of the population uses the concept of "usual residence", which is the concept of "places where people usually live". De jure was applied to the permanent residents, while de facto was applied to non-permanent residents. The permanent residents were enumerated in place where they normally live, the nonpermanent residents were enumerated where they were found by the enumerators, on the night of 'Census Date'. The non permanent residents include homeless people, ship crew, boat people, remote area community, and internally displaced persons. Those who had permanent residence and had been travelling away from their home for six months or more were not enumerated in their permanent*

yang mempunyai tempat tinggal tetap dan sedang bepergian ke luar wilayah lebih dari enam bulan, tidak dicacah di tempat tinggalnya, tetapi dicacah di tempat tujuannya. Untuk tahun yang tidak dilaksanakan sensus penduduk, data kependudukan diperoleh dari hasil proyeksi penduduk. Proyeksi penduduk merupakan suatu perhitungan ilmiah yang didasarkan pada asumsi dari komponen-komponen perubahan penduduk, yaitu kelahiran, kematian, dan migrasi. Proyeksi penduduk Indonesia 2010–2035 menggunakan data dasar penduduk hasil SP2010.

2. Penduduk Indonesia adalah semua orang yang berdomisili di wilayah teritorial Indonesia selama 6 bulan atau lebih dan atau mereka yang berdomisili kurang dari 6 bulan tetapi bertujuan menetap.
3. Kepadatan penduduk adalah rasio banyaknya penduduk per kilometer persegi.
4. Rasio jenis kelamin adalah perbandingan antara penduduk laki-laki dan penduduk perempuan pada su-atu wilayah dan waktu tertentu. Dinyatakan dengan banyaknya penduduk laki-laki untuk 100 penduduk perempuan.

place, but in the place where they were during the census. For the periods where the population census is not conducted, population projection is done to estimate population during those years. The population projection is an estimate based on the demographic components, such as birth, death, and migration. Indonesia's 2010–2035 population projection used the 2010 Population Census as the base population.

2. *The population of Indonesia are all residents of the entire territory of Indonesia who have stayed for six months or longer, and those who intended to stay more than six months even though their length of stay is less than six months.*
3. *Population density is ratio of population per square kilometer.*
4. *Sex ratio is the ratio of males population to females population in a given area and time, expressed as the number of males for every 100 females.*

ULASAN

Pada Tahun 2023 jumlah penduduk registrasi penduduk Kecamatan Sukodadi sebanyak 44.038 jiwa yang terdiri atas 22.059 jiwa penduduk laki-laki dan 21.979 jiwa penduduk perempuan. Besarnya angka rasio jenis kelamin tahun 2023 penduduk laki-laki terhadap penduduk perempuan sebesar 100,36. Dari jumlah penduduk ini, di dapatkan rata-rata pertumbuhan penduduk di Kecamatan Sukodadi tahun 2023 sebesar 0,22 persen.

Kepadatan penduduk di Kecamatan Sukodadi tahun 2023 mencapai 446 jiwa/km². Kepadatan Penduduk di 17 desa cukup beragam dengan kepadatan penduduk tertinggi terletak di Desa Sidorejo dengan kepadatan sebesar 792 jiwa/km² dan yang terendah di Desa Weduni sebesar 319 jiwa/km².

Perbandingan antara jumlah penduduk laki – laki dan jumlah penduduk perempuan disebut Sex Ratio (Ratio Jenis Kelamin). Pada Tahun 2023 di Kecamatan Sukodadi Sex Ratio-nya sebesar 100,36 %, berarti di setiap 100 penduduk perempuan terdapat 99 penduduk laki – laki.

DESCRIPTION

In 2023 the number of registered residents of Sukodadi District is 44.038 people, consisting of 22.059 male residents and 21.979 female residents. The magnitude of the sex ratio in 2023 for the male population to the female population is 100,36. From this population, he got the average population growth in Sukodadi District in 2023 of 0.22 percent

Population density in Sukodadi District in 2023 reached 446 people / km². Population density in 17 villages is quite diverse with the highest population density being located in Sidorejo village with a density of 792 inhabitants/km² and the lowest in Weduni village with 319 inhabitants / km².

The comparison between the male population and the female population is called the Sex Ratio. In 2023 in Sukodadi District the Sex Ratio is 100,36%, meaning that for every 100 female population there are 99 male.

Gambar 3.1
Figures

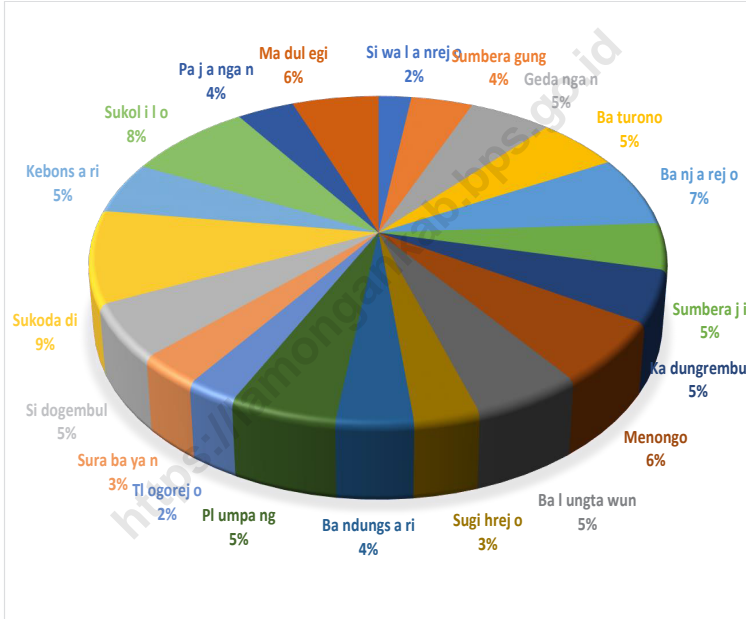
Banyaknya Penduduk Menurut Desa di Kecamatan Sukodadi, 2023
Population by Villages in Sukodadi District, 2023



Sumber/Source : Dinas Kependudukan dan Pencatatan Sipil/Population and Civil Registration Agency

Gambar 3.2
Figures

Kepadatan Penduduk Menurut Desa di Kecamatan Sukodadi, 2023
Population Density by Villages in Sukodadi District, 2023



Sumber/Source : Dinas Kependudukan dan Pencatatan Sipil/Population and Civil Registration Agency

Tabel 3.1
Table

Penduduk, Distribusi Persentase Penduduk, Kepadatan Penduduk, Rasio Jenis Kelamin Penduduk Menurut Desa di Kecamatan Sukodadi, 2023
Population, Percentage Distribution of Population, Population Density, and Population Sex Ratio by Villages in Sukodadi District, 2023

Desa Village	Penduduk/Population		
	Laki-Laki/Male	Perempuan/Female	Jumlah/Total
(1)	(2)	(3)	(4)
Siwa l a nrej o	644	634	1.278
Sumbera gung	1.191	1.215	2.406
Geda nga n	1.578	1.623	3.201
Ba turono	1.565	1.646	3.211
Ba nj a rej o	2.054	2.081	4.135
Sumbera j i	1.383	1.337	2.720
Ka dungrembu	1.499	1.515	3.014
Menongo	1.837	1.804	3.641
Ba l ungta wun	1.560	1.568	3.128
Sugi hrej o	930	949	1.879
Ba ndungs a ri	1.082	1.112	2.194
Pl umpa ng	1.496	1.575	3.071
TI ogorej o	758	716	1.474
Sura ba ya n	875	948	1.823
Si dogembul	1.562	1.577	3.139
Sukoda di	2.659	2.751	5.410
Kebons a ri	1.558	1.499	3.057
Sukol i l o	2.477	2.363	4.840
Pa j a nga n	1.119	1.101	2.220
Ma dul egi	1.664	1.707	3.371
Kecamatan Sukodadi	29.491	29.721	59.212

Lanjutan Tabel/Continued Table 3.1

Desa Village	Persentase Penduduk Percentage of Total Population	Kepadatan Penduduk (per Km ²) Population Density per sq.km	Rasio Jenis Kelamin Penduduk Population Sex Ratio
(1)	(5)	(6)	(7)
Si wa l a nrej o	2,16	991	101,58
Sumbera gung	4,06	982	98,02
Geda nga n	5,41	950	97,23
Ba turono	5,42	1.185	95,08
Ba nj a rej o	6,98	1.272	98,70
Sumbera j i	4,59	989	103,44
Ka dungrembu	5,09	925	98,94
Menongo	6,15	1.451	101,83
Ba l ungta wun	5,28	1.129	99,49
Sugi hrej o	3,17	908	98,00
Ba ndungs a ri	3,71	1.137	97,30
Pl umpa ng	5,19	1.228	94,98
TI ogorej o	2,49	1.152	105,87
Sura ba ya n	3,08	1.215	92,30
Si dogembul	5,30	1.395	99,05
Sukoda di	9,14	2.639	96,66
Kebons a ri	5,16	1.737	103,94
Sukol i l o	8,17	1.928	104,82
Pa j a nga n	3,75	1.609	101,63
Ma dul egi	5,69	1.453	97,48
Kecamatan Sukodadi	100%	1.290	99,23

Catatan/Note : -

Sumber/Source : Dinas Kependudukan dan Pencatatan Sipil/Population and Civil Registration Agency

Tabel 3.2 Jumlah Penduduk Menurut Kelompok Umur dan Jenis Kelamin di Kecamatan Sukodadi, 2023
Table *Population by Age Groups and Sex in Sukodadi District, 2023*

Kelompok Umur <i>Age Groups</i>	Jenis Kelamin/Sex		
	Laki-Laki <i>Male</i>	Perempuan <i>Female</i>	Jumlah <i>Total</i>
(1)	(2)	(3)	(4)
0 - 4	1,500	1,471	2,971
5 - 9	2,020	1,915	3,935
10 - 14	2,163	1,993	4,156
15 - 19	2,115	1,968	4,083
20 - 24	2,330	2,195	4,525
25 - 29	2,275	2,251	4,526
30 - 34	2,254	2,151	4,405
35 - 39	2,137	2,076	4,213
40 - 44	2,020	1,971	3,991
45 - 49	2,025	2,139	4,164
50 - 54	2,215	2,342	4,557
55 - 59	2,013	2,060	4,073
60 - 64	1,731	1,893	3,624
>= 65	2,693	3,296	5,989
Kecamatan Sukodadi	29.491	29.721	59.212

Catatan/Note : -

Sumber/Source : Dinas Kependudukan dan Pencatatan Sipil/Population and Civil Registration Agency

BAB IV

SOSIAL DAN KESEJAHTERAAN

SOCIAL AND WELFARE

Jumlah Sekolah



Unit

Jumlah Guru

Orang



Orang

Jumlah Murid

Jumlah Sarana Kesehatan

Unit

Jumlah Tenaga Kesehatan

Orang



PENJELASAN TEKNIS

1. Jalur Pendidikan di Indonesia terdiri atas 1) pendidikan formal, 2) pendidikan nonformal, dan 3) pendidikan informal yang yang ketiganya dapat saling melengkapi dan memperkaya (Undang-Undang No. 20 Tahun 2013 tentang Sistem Pendidikan Nasional).
2. Jenjang Pendidikan Formal terdiri atas pendidikan dasar, pendidikan menengah, dan pendidikan tinggi. Jenis pendidikan yang diajarkan mencakup pendidikan umum, kejuruan, akademik, profesi, vokasi, keagamaan, dan khusus.
3. Pendidikan Dasar berbentuk Sekolah Dasar (SD) dan Madrasah Ibtidaiyah (MI) atau bentuk lain yang sederajat serta Sekolah Menengah Pertama (SMP) dan Madrasah Tsanawiyah (MTs), atau benbentuk lain yang sederajat.
4. Pendidikan Menengah berbentuk Sekolah Menengah Atas (SMA), Madrasah Aliyah (MA), Sekolah Menengah Kejuruan (SMK), dan Madrasah Aliyah Kejuruan (MAK), atau bentuk lain yang sederajat.
5. Pendidikan Tinggi merupakan jenjang pendidikan setelah pendidikan menengah yang mencakup program pendidikan diploma, sarjana, magister,

TECHNICAL NOTES

1. *The Education System in Indonesia consists of 1) a formal education, 2) non-formal education, and 3) informal education that all three can be complementary and enriching (Law No. 20 Year 2013 about The National Education System).*
2. *The Formal Education Level consists of primary education, secondary education, and high education. The kind of education that taught consists of general education, vocational, academic, professional, religious, and specific education.*
3. *The Primary Education consists of Elementary School and Islamic Elementary School or other equivalent forms and Ju-nior High School and MTs, or other equivalent forms.*
4. *The Secondary Education consists of the senior high school, MA, Vocational School, and Vocational Madrasah Aliyah, or other equivalent forms.*
5. *The High Education consists of the education level after the secondary education that consists of diplomas, bachelor, master, specialist, and doctoral degrees that are held by the college. The colleges can be a-cademy, polytechnic, high school, institute, or university.*

- spesialis, dan doktor yang diselenggarakan oleh perguruan tinggi. Perguruan tinggi dapat berbentuk akademi, politeknik, seko-lah tinggi, institut, atau universitas.
6. Puskesmas (Pusat Kesehatan Masyarakat) adalah unit pelaksana teknis dinas kesehatan kabupaten/kota yang mempunyai fungsi utama sebagai penyelenggara pelayanan kesehatan tingkat pertama. Wilayah kerja puskesmas maksimal adalah satu kecamatan dan untuk dapat menjangkau wilayah kerjanya, puskesmas mempunyai jaringan pelayanan yang meliputi unit Puskesmas Pembantu (Pustu), unit Puskesmas Keliling (Puskel), dan unit bidan desa/komunitas (Peraturan Menteri Kesehatan RI No. 75 Tahun 2014 Tentang Pusat Kesehatan Masyarakat).
 7. Apotek adalah suatu tempat tertentu yang digunakan untuk melakukan pekerjaan kefarmasian, dan penyaluran/penjualan obat atau bahan farmasi dan perbekalan kesehatan lainnya kepada masyarakat yang dikelola oleh tenaga apoteker (Peraturan Menteri Kesehatan RI No. 1332 Tahun 2002 Tentang Perubahan Atas Peraturan Menteri Kesehatan RI No. 922/MENKES /PER/X/1993 Tentang Ketentuan dan Tata Cara Pemberian Izin Apotek).
 6. *Public Health Center is technical implementation unit of regency health department that have the primary function as a first-level health care providers. The working area standard of public health center is one district and to reach their working areas, public health centers have a service network covering subsidiary of public health center, mobile public health center units, and midwife units (Regulation of the Minister of Health of Indonesia Number 75 Year 2014 about Public Health Center).*
 7. *Pharmacy is a specific place that is used for pharmaceutical jobs, and distribution/sale of drugs/pharmaceuticals and other medical supplies to people that are administered by trained pharmacist (Regulation of the Minister of Health of Indonesia Number 1332 Year 2002 about the Changes of Regulation of the Minister of Health of Indonesia Number 922 /MENKES/PER/X/1993 about Provision and Procedures for Administration of Licensed Pharmacies).*

ULASAN

Ketersediaan sarana pendidikan baik sarana maupun prasarana akan sangat menunjang dalam meningkatkan pendidikan yang merupakan salah satu indikator IPM (Indek Pembangunan Manusia). Tabel dalam bab ini memuat data tentang jumlah fasilitas pendidikan negeri dan fasilitas pendidikan swasta yang ada di Kecamatan Sukodadi, mulai dari Paud, TK/RA, SD/MI sampai SMA/MA/SMK yang tersebar di seluruh desa namun hanya beberapa desa dalam satu kecamatan

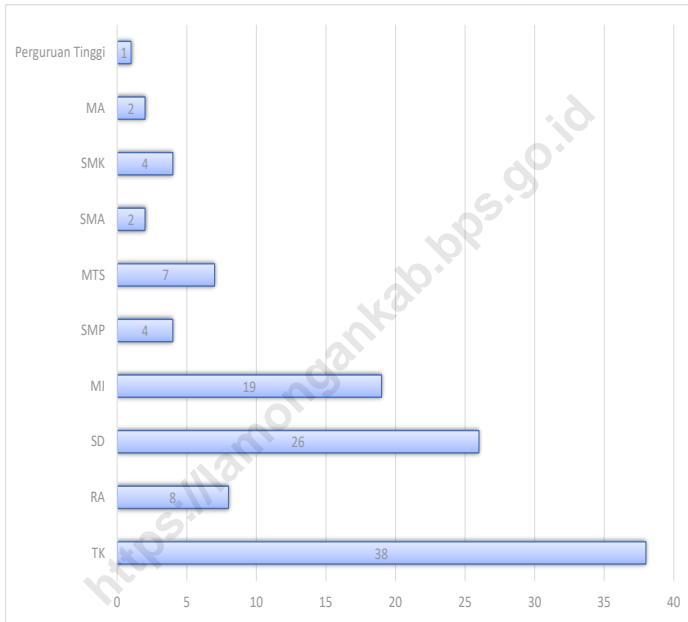
Penyediaan fasilitas sarana kesehatan sebagai kebutuhan pokok dalam upaya meningkatkan taraf kesehatan masyarakat berupa puskesmas, puskesmas pembantu, posyandu dan lain-lain, serta penyediaan tenaga kesehatannya adalah sangat penting. Hal ini karena dengan ketersediaan tempat-tempat pelayanan kesehatan yang ditunjang dengan tenaga-tenaga kesehatan yang terampil sangat dibutuhkan guna mencapai tujuan pembangunan di bidang kesehatan.

DESCRIPTION

The availability of educational facilities, both facilities and infrastructure, will be very supportive in improving education, which is one of the indicators of the Human Development Index (HDI). The table in this chapter contains data on the number of public education facilities and private education facilities in Sukodadi District, ranging from Early Childhood Education, Kindergarten/RA, SD/MI to SMA/MA/SMK spread throughout the village but only in a few villages in one sub-district.

The provision of health facilities as a basic need in an effort to improve the level of public health in the form of health centers, sub-health centers, posyandu and others, as well as the provision of health workers is very important. This is because with the availability of health care facilities supported by skilled health workers, it is very necessary to achieve development goals in the health sector.

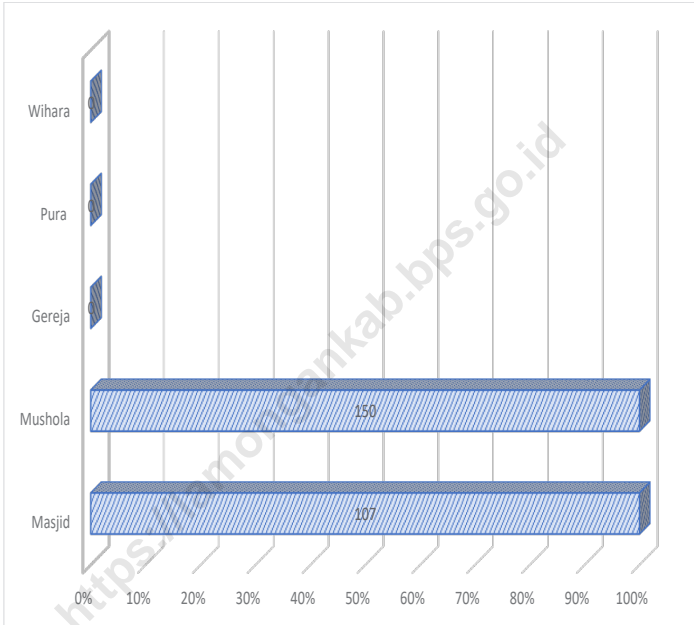
Gambar 4.1 Banyaknya Fasilitas Pendidikan di Kecamatan Sukodadi, 2023
Figures *Number of Education Facilities in Sukodadi District, 2023*



Sumber/Source : Kantor Kecamatan/District Office

Gambar 4.2
Figures

Jumlah Tempat Peribadatan di Kecamatan Sukodadi, 2023
Number of Worship Places in Sukodadi District, 2023



Sumber/Source : Kantor Kecamatan/District Office

4.1 PENDIDIKAN EDUCATION

Tabel 4.1.1 Banyaknya Desa¹/Kelurahan yang Memiliki Fasilitas Sekolah Menurut Tingkat Pendidikan di Kecamatan Sukodadi, 2020–2023
Number of Villages¹/Kelurahan Having Educational Facilities by Educational Level in Sukodadi District, 2020–2023

Tingkat Pendidikan Educational Level	2020	2021	2023
(1)	(2)	(3)	(4)
Sekolah Dasar (SD) Primary School	20	20	20
Madrasah Ibtidaiyah (MI) Madrasah Ibtidaiyah	15	15	15
Sekolah Menengah Pertama (SMP) Junior High School	4	4	4
Madrasah Tsanawiyah (MTs) Madrasah Tsanawiyah (MTs)	5	5	5
Sekolah Menengah Atas (SMA) Senior High School	1	1	1
Sekolah Menengah Kejuruan (SMK) Vocational High School	3	3	3
Madrasah Aliyah (MA) Madrasah Aliyah	2	2	2
Akademi/Perguruan Tinggi Academy/University	1	1	1

Catatan/Note: ¹Desa pada tabel ini termasuk Unit Permukiman Transmigrasi (UPT) yang masih dibina oleh kementerian terkait/
Villages in this table include Transmigration Settlement Unit which is still fostered by the relevant ministries.

Sumber/Source: Kantor Kecamatan/District Office

Tabel 4.1.2
Table

Jumlah Sekolah Menurut Tingkat Pendidikan di Kecamatan Sukodadi, 2022/2023 dan 2023/2024
Number of Schools by Educational Level in Sukodadi District, 2022/2023 and 2023/2024

Tingkat Pendidikan Educational Level	Negeri/Public		Swasta/Private		Jumlah/Total	
	2022/2023	2023/2024	2022/2023	2023/2024	2022/2023	2023/2024
(1)	(2)	(3)	(4)	(5)	(6)	(7)
Taman Kanak-Kanak (TK) ¹ /Kindergarten ¹	-	-	38	38	38	38
Raudatul Athfal (RA) ² Raudatul Athfal (RA) ²	-	-	8	8	8	8
Sekolah Dasar (SD) ¹ Elementary Schools ¹	26	26	-	-	26	26
Madrasah Ibtidaiyah (MI) ² /Madrasah Ibtidaiyah (MI) ²	-	-	19	19	19	19
Sekolah Menengah Pertama (SMP) ¹ /Junior High Schools ¹	2	2	2	2	4	4
Madrasah Tsanawiyah (MTs) ² /Madrasah Tsanawiyah (MTs) ²	-	-	7	7	7	7
Sekolah Menengah Atas (SMA) ¹ /Senior High Schools ¹	1	1	1	1	2	2
Sekolah Menengah Kejuruan (SMK) ¹ Vocational High Schools ¹	-	-	4	4	4	4
Madrasah Aliyah (MA) ² Madrasah Aliyah (MA) ²	-	-	2	2	2	2

Catatan/Note: ³ Seluruh Raudatul Athfal (RA) berstatus swasta/All Raudatul Athfal (RA) are private

Sumber/Source: ¹ Kementerian Pendidikan, Kebudayaan, Riset, dan Teknologi, Sistem Data Pokok Pendidikan, data semester ganjil laporan sampai dengan 30 November 2023/Ministry of Education, Culture, Research, and Technology, Basic Education Data System, odd semester report data up to 30 November 2023

² Kementerian Agama, EMIS, data semester ganjil laporan sampai dengan 17 Februari 2023/Ministry of Religious Affairs, EMIS, odd semester report data up to 17 February 2023

Tabel 4.1.3 Jumlah Guru Menurut Tingkat Pendidikan di Kecamatan Sukodadi, 2022/2023 dan 2023/2024
Table Number of Teachers by Educational Level in Sukodadi District, 2022/2023 and 2023/2024

Tingkat Pendidikan Educational Level	Negeri/Public		Swasta/Private		Jumlah/Total	
	2022/2023	2023/2024	2022/2023	2023/2024	2022/2023	2023/2024
(1)	(2)	(3)	(4)	(5)	(6)	(7)
Taman Kanak-Kanak (TK) ¹ /Kindergarten ¹	-	-	95	95	95	95
Raudatul Athfal (RA) ² Raudatul Athfal (RA) ²	-	-	29	29	29	29
Sekolah Dasar (SD) ^{1,3} Elementary Schools ^{1,3}	257	257	-	-	257	257
Madrasah Ibtidaiyah (MI) ² /Madrasah Ibtidaiyah (MI) ²	-	-	209	209	209	209
Sekolah Menengah Pertama (SMP) ^{1,3} / Junior High Schools ^{1,3}	72	72	12	12	84	84
Madrasah Tsanawiyah (MTs) ² /Madrasah Tsanawiyah (MTs) ²	-	-	108	108	108	108
Sekolah Menengah Atas (SMA) ^{1,3} /Senior High Schools ^{1,3}	52	52	14	14	66	66
Sekolah Menengah Kejuruan (SMK) ^{1,3,4} Vocational High Schools ^{1,3,4}	-	-	61	61	61	61
Madrasah Aliyah (MA) ² Madrasah Aliyah (MA) ²	-	-	24	24	24	24

Catatan/Note: ³ Jumlah guru termasuk kepala sekolah dan guru/The total of teachers including headmaster and teacher.

⁴ Guru yang mengajar di dua sekolah atau lebih dihitung di masing-masing sekolah/Teacher who taught in two schools or more counted in every school.

Sumber/Source: ¹ Kementerian Pendidikan, Kebudayaan, Riset, dan Teknologi, Sistem Data Pokok Pendidikan, data semester ganjil laporan sampai dengan 30 November 2023/Ministry of Education, Culture, Research, and Technology, Basic Education Data System, odd semester report data up to 30 November 2023

² Kementerian Agama, EMIS, data semester ganjil laporan sampai dengan 17 Februari 2023/Ministry of Religious Affairs, EMIS, odd semester report data up to 17 February 2023

Tabel 4.1.4
Table

Jumlah Murid Menurut Tingkat Pendidikan di Kecamatan Sukodadi, 2022/2023 dan 2023/2024
Number of Pupils by Educational Level in Sukodadi District, 2022/2023 and 2023/2024

Tingkat Pendidikan Educational Level	Negeri/Public		Swasta/Private		Jumlah/Total	
	2022/2023	2023/2024	2022/2023	2023/2024	2022/2023	2023/2024
(1)	(2)	(3)	(4)	(5)	(6)	(7)
Taman Kanak-Kanak (TK) ¹ /Kindergarten ¹	-	-	991	992	991	992
Raudatul Athfal (RA) ² Raudatul Athfal (RA) ²	-	-	245	107	245	107
Sekolah Dasar (SD) ¹ Elementary Schools ¹	2486	2486	-	-	2486	2486
Madrasah Ibtidaiyah (MI) ² /Madrasah Ibtidaiyah (MI) ²	-	-	1817	1546	1817	1546
Sekolah Menengah Pertama (SMP) ¹ /Junior High Schools ¹	1152	1152	69	69	1221	1221
Madrasah Tsanawiyah (MTs) ² /Madrasah Tsanawiyah (MTs) ²	-	-	492	411	492	411
Sekolah Menengah Atas (SMA) ¹ /Senior High Schools ¹	902	902	168	168	1070	1070
Sekolah Menengah Kejuruan (SMK) ¹ Vocational High Schools ¹	-	-	902	902	902	902
Madrasah Aliyah (MA) ² Madrasah Aliyah (MA) ²	-	-	93	93	93	93

Catatan/Note: * Data Tidak Tersedia

Sumber/Source: ¹ Kementerian Pendidikan, Kebudayaan, Riset, dan Teknologi, Sistem Data Pokok Pendidikan, data semester ganjil laporan sampai dengan 30 November 2023/Ministry of Education, Culture, Research, and Technology, Basic Education Data System, odd semester report data up to 30 November 2023

² Kementerian Agama, EMIS, data semester ganjil laporan sampai dengan 17 Februari 2023/Ministry of Religious Affairs, EMIS, odd semester report data up to 17 February 2023

4.2 KESEHATAN HEALTH

Tabel 4.2.1 Banyaknya Desa¹/Kelurahan yang Memiliki Sarana Kesehatan Menurut Jenis Sarana Kesehatan di Kecamatan Sukodadi, 2020–2023
Number of Villages¹/Kelurahan Health Facilities by Type of Health Facilities in Sukodadi District, 2020–2023

Jenis Sarana Kesehatan Type of Health Facilities	2020	2021	2023
(1)	(2)	(3)	(4)
Rumah Sakit Hospital	-	-	-
Rumah Sakit Bersalin Maternity Hospital	-	-	-
Poliklinik/Balai Pengobatan Polyclinic	-	-	-
Puskesmas Rawat Inap Public Health Center with Inpatient Care	2	2	2
Puskesmas Tanpa Rawat Inap Public Health Center without Inpatient Care	4	4	4
Apotek Pharmacy	7	7	7

Catatan/Note: -

Sumber/Source: Kantor Kecamatan/District Office

Tabel 4.2.2
Table

Banyaknya Warga Penderita Kekurangan Gizi Menurut Desa di Kecamatan Sukodadi, 2023
Number of People with Malnutrition by Villages in Sukodadi District, 2023

Desa Village	2023
(1)	(2)
Si wa l a nrejo	-
Sumbera gung	-
Geda nga n	-
Ba turono	-
Ba nj a rej o	-
Sumbera j i	-
Ka dungrembu	-
Menongo	-
Ba l ungta wun	-
Sugi hrej o	-
Ba ndungs a ri	-
Pl umpa ng	-
Tl ogorej o	-
Sura ba ya n	-
Si dogembul	-
Sukoda di	-
Kebons a ri	-
Sukol i l o	-
Pa j a nga n	-
Ma dul egi	-
Kecamatan Sukodadi	-

Catatan/Note: -

Sumber/Source: Kantor Kecamatan/District Office

4.3 PERUMAHAN DAN LINGKUNGAN HOUSING AND ENVIRONMENT

Tabel 4.3.1 Banyaknya Desa Menurut Sumber Air Minum Sebagian Besar Keluarga di Kecamatan Sukodadi, 2020–2023
Table *Number of Villages by Drinking Water Source of Majority Family in Sukodadi District, 2020–2023*

Sumber Air Minum <i>Source of Drinking Water</i>	2020	2021	2023
(1)	(2)	(3)	(4)
Air Kemasan Bermerk/ <i>Branded Bottled Water</i>	-	-	-
Air Isi Ulang/ <i>Refil Water</i>	20	20	20
Leding Dengan Meteran/ <i>Metered Piped Water</i>	-	-	-
Leding Tanpa Meteran/ <i>Non Metered Piped Water</i>	-	-	-
Sumur Bor atau Pompa/ <i>Artesian Well or Pumped Water</i>	-	-	-
Sumur/ <i>Well</i>	-	-	-
Mata Air/ <i>Spring</i>	-	-	-
Sungai/Danau/Kolam/ Waduk/Situ/ Embung/Bendungan/ <i>River/Lake/Pond/ Reservoir/Dam</i>	-	-	-
Air Hujan/ <i>Rainwater</i>	-	-	-
Lainnya/ <i>Others</i>	-	-	-

Catatan/*Note*: -

Sumber/*Source*: Kantor Kecamatan/*District Office*

Tabel 4.3.2
Table

Banyaknya Keluarga Menurut Desa dan Jenis Pengguna Listrik di Kecamatan Sukodadi, 2023
Number of Family by Villages and Type of Electricity Consumer in Sukodadi District, 2023

Desa Village	Pengguna Listrik Electricity Consumer			Bukan Pengguna Listrik Not Electricity Consumer
	PLN State Electricity Company	Non PLN Non-State Electricity Company	Jumlah Total	
(1)	(2)	(3)	(4)	(5)
Si wa l a nrej o	394	-	394	-
Sumbera gung	691	-	691	-
Geda nga n	907	-	907	-
Ba turono	1,565	-	1,565	-
Ba nj a rej o	1,191	-	1,191	-
Sumbera j i	796	-	796	-
Ka dungrembu	938	-	938	-
Menongo	1,100	-	1,100	-
Ba l ungta wun	909	-	909	-
Sugi hrej o	598	-	598	-
Ba ndungs a ri	662	-	662	-
Pl umpa ng	958	-	958	-
Tl ogorej o	489	-	489	-
Sura ba ya n	557	-	557	-
Si dogembul	948	-	948	-
Sukoda di	1,734	-	1,734	-
Kebons a ri	959	-	959	-
Sukol i l o	1,442	-	1,442	-
Pa j a nga n	682	-	682	-
Ma dul egi	1,049	-	1,049	-
Kecamatan Sukodadi	17,993	-	17,993	-

Catatan/Note: -

Sumber/Source: Kantor Kecamatan/District Office

Tabel 4.3.3
Table

**Banyaknya Desa Menurut Sumber Penerangan Jalan
Utama Desa di Kecamatan Sukodadi, 2020–2023**
**Number of Villages by Source of Villages's Main Street
Illumination in Sukodadi District, 2020–2023**

Sumber Penerangan Jalan Utama <i>Source of Main Street Illumination</i>	2020	2021	2023
(1)	(2)	(3)	(4)
Listrik Pemerintah/ <i>State Electricity</i>	20	20	20
Listrik Non Pemerintah/ <i>Non-State Electricity</i>	-	-	-
Non Listrik/ <i>Non-Electric</i>	-	-	-

Catatan/*Note*: -

Sumber/*Source*: Kantor Kecamatan/*District Office*

Tabel
Table 4.3.4

**Banyaknya Desa Menurut Penggunaan Fasilitas Tempat
Buang Air Besar Sebagian Besar Keluarga di Kecamatan
Sukodadi, 2020–2023**
*Number of Villages by Toilet Facility Used by Majority
Family in Sukodadi District, 2020–2023*

Fasilitas Tempat Buang Air Besar Toilet Facility	2020	2021	2023
(1)	(2)	(3)	(4)
Jamban/Toilet	20	20	20
Sendiri/Private	20	20	20
Bersama/Shared	-	-	-
Umum/Public	-	-	-
	-	-	-
Bukan Jamban/Non-Toilet			
Jumlah/Total	20	20	20

Catatan/Note: -

Sumber/Source: Kantor Kecamatan/District Office

Tabel 4.3.5 Banyaknya Desa Menurut Jenis Bahan Bakar untuk Memasak yang Digunakan Sebagian Besar Keluarga di Kecamatan Sukodadi, 2023
Table *Number of Villages by Type of Cooking Fuel Used by Majority Family in Sukodadi District, 2023*

Jenis Bahan Bakar untuk Memasak <i>Type of Cooking Fuel</i>	2023
(1)	(2)
Listrik/ <i>Electric</i>	-
Elpiji 5,5 kg/ <i>Blue Gas 5.5 kg-LPG</i>	-
Elpiji 12 kg/ <i>12 kg-LPG</i>	-
Elpiji 3 kg/ <i>3 kg-LPG</i>	20
Gas Kota/ <i>City Gas</i>	-
Biogas/ <i>Biogas</i>	-
Minyak Tanah/ <i>Kerosene</i>	-
Briket/ <i>Briquettes</i>	-
Arang/ <i>Charcoal</i>	-
Kayu Bakar/ <i>Firewood</i>	-
Lainnya/ <i>Others</i>	-
Jumlah/<i>Total</i>	20

Catatan/*Note*: -

Sumber/*Source*: Kantor Kecamatan/*District Office*

4.4 AGAMA DAN SOSIAL LAINNYA RELIGION AND OTHER SOCIAL AFFAIRS

Tabel 4.4.1 Jumlah Tempat Peribadatan Menurut Desa di Kecamatan Sukodadi, 2023
Table 4.4.1 Number of Worship Places by Villages in Sukodadi District, 2023

Desa Village	Masjid Mosque	Mushola Pray Room	Gereja Protestan Protestant Church	Gereja Katholik Catholic Church	Pura Temple	Vihara
(1)	(2)	(3)	(4)	(5)	(6)	(7)
Siwa l a nrej o	4	5	-	-	-	-
Sumbera gung	5	4	-	-	-	-
Geda nga n	5	10	-	-	-	-
Ba turono	8	3	-	-	-	-
Ba nj a rej o	7	15	-	-	-	-
Sumbera ji	6	5	-	-	-	-
Ka dungrembu	6	9	-	-	-	-
Menongo	5	5	-	-	-	-
Ba l ungta wun	6	10	-	-	-	-
Sugi hrej o	4	5	-	-	-	-
Ba ndungs a ri	4	6	-	-	-	-
Pl umpa ng	3	6	-	-	-	-
Tl ogorej o	3	6	-	-	-	-
Sura ba ya n	4	6	-	-	-	-
Si dogembul	7	10	-	-	-	-
Sukoda di	7	16	-	-	-	-
Kebons a ri	8	8	-	-	-	-
Sukol i lo	6	9	-	-	-	-
Pa j a nga n	3	6	-	-	-	-
Ma dul egi	6	6	-	-	-	-
Kecamatan Sukodadi	107	150	-	-	-	-

Catatan/Note: -

Sumber/Source: Kantor Kecamatan/District Office

Tabel
Table 4.4.2

Banyaknya Kejadian Bencana Alam Menurut Desa dan Jenis Bencana Alam di Kecamatan Sukodadi, 2021
Number of Natural Disaster Events by Villages and Type of Natural Disaster in Sukodadi District, 2021

Desa Village	Gempa Bumi Earthquake	Tsunami Tsunami	Gunung Meletus Volcanic Eruption	Tanah Longsor Landslide
(1)	(2)	(3)	(4)	(5)
Siwa lanrejo	-	-	-	-
Sumberagung	-	-	-	-
Gedangan	-	-	-	-
Baturono	-	-	-	-
Banjarejo	-	-	-	-
Sumberaji	-	-	-	-
Kadungrebu	-	-	-	-
Menongo	-	-	-	-
Balungtawun	-	-	-	-
Sugihrejo	-	-	-	-
Bandungari	-	-	-	-
Pilumpang	-	-	-	-
Tlogorejo	-	-	-	-
Surabaya	-	-	-	-
Sidogembul	-	-	-	-
Sukodadi	-	-	-	-
Kebonsari	-	-	-	-
Sukolilo	-	-	-	-
Pajangan	-	-	-	-
Madulegi	-	-	-	-
Kecamatan Sukodadi	-	-	-	-

Lanjutan Tabel/*Continued Table 4.4.2*

Desa <i>Village</i>	Banjir <i>Floods</i>	Banjir Bandang <i>Flash Floods</i>	Kekeringan <i>Drought</i>	Kebakaran Hutan dan Lahan <i>Forest and Land Fires</i>
(1)	(6)	(7)	(8)	(9)
Si wa l a nrej o	-	-	-	-
Sumbera gung	-	-	-	-
Geda nga n	-	-	-	-
Ba turono	-	-	-	-
Ba nj a rej o	-	-	-	-
Sumbera ji	-	-	-	-
Ka dungrembu	-	-	-	-
Menongo	-	-	-	-
Ba l ungta wun	-	-	-	-
Sugi hrej o	-	-	-	-
Ba ndungs a ri	-	-	-	-
Pl umpa ng	-	-	-	-
Tl ogorej o	-	-	-	-
Sura ba ya n	-	-	-	-
Si dogembul	-	-	-	-
Sukoda di	-	-	-	-
Kebons a ri	-	-	-	-
Sukol i l o	-	-	-	-
Pa j a nga n	-	-	-	-
Ma dul egi	-	-	-	-
Nama Kecamatan	-	-	-	-

Lanjutan Tabel/*Continued Table* 4.4.2

Desa <i>Village</i>	Angin Puyuh/ Puting Beliung/ Topan <i>Tornado/Typhoon</i>	Gelombang Pasang Tidal Wave	Abrasi <i>Abrasion</i>
(1)	(10)	(11)	(12)
Si wa l a nrej o	-	-	-
Sumbera gung	-	-	-
Geda nga n	-	-	-
Ba turono	-	-	-
Ba nj a rej o	-	-	-
Sumbera j i	-	-	-
Ka dungrembu	-	-	-
Menongo	-	-	-
Ba l ungta wun	-	-	-
Sugi hrej o	-	-	-
Ba ndungs a ri	-	-	-
Pl umpa ng	-	-	-
Tl ogorej o	-	-	-
Sura ba ya n	-	-	-
Si dogembul	-	-	-
Sukoda di	-	-	-
Kebons a ri	-	-	-
Sukol i l o	-	-	-
Pa j a nga n	-	-	-
Ma dul egi	-	-	-
Kecamatan Sukodadi	-	-	-

Catatan/*Note*: -Sumber/*Source*: Kantor Kecamatan/*District Office*

Tabel 4.4.3
Table

Banyaknya Korban Jiwa Akibat Bencana Alam Menurut Desa dan Jenis Bencana Alam di Kecamatan Sukodadi, 2021

Number of Fatalities Due to Natural Disasters by Villages and Type of Natural Disaster in Sukodadi District, 2021

Desa Village	Gempa Bumi Earthquake	Tsunami Tsunami	Gunung Meletus Volcanic Eruption	Tanah Longsor Landslide
(1)	(2)	(3)	(4)	(5)
Si wa l a nrej o	-	-	-	-
Sumbera gung	-	-	-	-
Geda nga n	-	-	-	-
Ba turono	-	-	-	-
Ba nj a rej o	-	-	-	-
Sumbera j i	-	-	-	-
Ka dungrembu	-	-	-	-
Menongo	-	-	-	-
Ba l ungta wun	-	-	-	-
Sugi hrej o	-	-	-	-
Ba ndungs a ri	-	-	-	-
Pl umpa ng	-	-	-	-
Tl ogorej o	-	-	-	-
Sura ba ya n	-	-	-	-
Si dogembul	-	-	-	-
Sukoda di	-	-	-	-
Kebons a ri	-	-	-	-
Sukol i l o	-	-	-	-
Pa j a nga n	-	-	-	-
Ma dul egi	-	-	-	-
Kecamatan Sukodadi	-	-	-	-

Lanjutan Tabel/*Continued Table 4.4.3*

Desa <i>Village</i>	Banjir <i>Floods</i>	Banjir Bandang <i>Flash Floods</i>	Kekeringan <i>Drought</i>	Kebakaran Hutan dan Lahan <i>Forest and Land Fires</i>
(1)	(6)	(7)	(8)	(9)
Si wa l a nrej o	-	-	-	-
Sumbera gung	-	-	-	-
Geda nga n	-	-	-	-
Ba turono	-	-	-	-
Ba nj a rej o	-	-	-	-
Sumbera j i	-	-	-	-
Ka dungrembu	-	-	-	-
Menongo	-	-	-	-
Ba l ungta wun	-	-	-	-
Sugi hrej o	-	-	-	-
Ba ndungs a ri	-	-	-	-
Pl umpa ng	-	-	-	-
Tl ogorej o	-	-	-	-
Sura ba ya n	-	-	-	-
Si dogembul	-	-	-	-
Sukoda di	-	-	-	-
Kebons a ri	-	-	-	-
Sukol i l o	-	-	-	-
Pa j a nga n	-	-	-	-
Ma dul egi	-	-	-	-
Kecamatan Sukodadi	-	-	-	-

Lanjutan Tabel/*Continued Table* 4.4.3

Desa <i>Village</i>	Angin Puyuh/ Puting Beliung/ Topan <i>Tornado/Typhoon</i>	Gelombang Pasang <i>Tidal Wave</i>	Abrasi <i>Abrasion</i>
(1)	(10)	(11)	(12)
Siwa l a nrej o	-	-	-
Sumbera gung	-	-	-
Geda nga n	-	-	-
Ba turono	-	-	-
Ba nj a rej o	-	-	-
Sumbera ji	-	-	-
Ka dungrembu	-	-	-
Menongo	-	-	-
Ba l ungta wun	-	-	-
Sugi hrej o	-	-	-
Ba ndungs a ri	-	-	-
Pl umpa ng	-	-	-
TI ogorej o	-	-	-
Sura ba ya n	-	-	-
Si dogembul	-	-	-
Sukoda di	-	-	-
Kebons a ri	-	-	-
Sukol i l o	-	-	-
Pa j a nga n	-	-	-
Ma dul egi	-	-	-
Kecamatan Sukodadi	-	-	-

Catatan/*Note*: -Sumber/*Source*: Kantor Kecamatan/*District Office*

Tabel 4.4.4
Table

Keberadaan Fasilitas/Upaya Antisipasi/Mitigasi Bencana Alam Menurut Desa di Kecamatan Sukodadi, 2023
Existence of Facilities/Efforts for Anticipation/Mitigation of Natural Disasters by Villages by Villages in Sukodadi District, 2023

Desa Village	Sistem Peringatan Dini Bencana Alam Natural Disaster Early Warning System	Sistem Peringatan Dini Khusus Tsunami Tsunami Early Warning System	Perlengkapan Keselamatan Safety Equipment
(1)	(2)	(3)	(4)
Siwa larejo	Ada	Bukan Wilayah Tsunami	Tidak Ada
Sumberagung	Ada	Bukan Wilayah Tsunami	Tidak Ada
Gedangan	Ada	Bukan Wilayah Tsunami	Tidak Ada
Baturono	Ada	Bukan Wilayah Tsunami	Tidak Ada
Banjarejo	Ada	Bukan Wilayah Tsunami	Tidak Ada
Sumberaji	Ada	Bukan Wilayah Tsunami	Tidak Ada
Kadungrebu	Ada	Bukan Wilayah Tsunami	Tidak Ada
Menongo	Ada	Bukan Wilayah Tsunami	Tidak Ada
Balungawun	Ada	Bukan Wilayah Tsunami	Tidak Ada
Sugihrejo	Ada	Bukan Wilayah Tsunami	Tidak Ada
Bandungari	Ada	Bukan Wilayah Tsunami	Tidak Ada
Pumpang	Ada	Bukan Wilayah Tsunami	Tidak Ada
Tlogorejo	Ada	Bukan Wilayah Tsunami	Tidak Ada
Surabaya	Ada	Bukan Wilayah Tsunami	Tidak Ada
Sidogembul	Ada	Bukan Wilayah Tsunami	Tidak Ada
Sukodadi	Ada	Bukan Wilayah Tsunami	Tidak Ada
Kebonsari	Ada	Bukan Wilayah Tsunami	Tidak Ada
Sukolilo	Ada	Bukan Wilayah Tsunami	Tidak Ada
Pajangan	Ada	Bukan Wilayah Tsunami	Tidak Ada
Madulegi	Ada	Bukan Wilayah Tsunami	Tidak Ada
Kecamatan Sukodadi			

Lanjutan Tabel/*Continued Table 4.4.4*

Desa <i>Village</i>	Rambu-Rambu dan Jalur Evakuasi Bencana <i>Sign and Evacuation Route</i>	Pembuatan, Perawatan, atau Normalisasi: Sungai, Kanal, Tanggul, Parit, Drainase, Waduk, Pantai, dll <i>Manufacture, Maintenance, or Normalization: Rivers, Canals, Embankment, etc</i>
(1)	(5)	(6)
Siwa Ianjero	Tidak Ada	ada
Sumberagung	Tidak Ada	ada
Gedangan	Tidak Ada	ada
Baturo	Tidak Ada	ada
Banjarejo	Tidak Ada	ada
Sumberji	Tidak Ada	ada
Kadungrebu	Tidak Ada	ada
Menong	Tidak Ada	ada
Balungawan	Tidak Ada	ada
Sugiharjo	Tidak Ada	ada
Bandungari	Tidak Ada	ada
Pumpung	Tidak Ada	ada
Tlogorejo	Tidak Ada	ada
Surbayan	Tidak Ada	ada
Sidojambul	Tidak Ada	ada
Sukodadi	Tidak Ada	ada
Kebonsari	Tidak Ada	ada
Sukohilo	Tidak Ada	ada
Pajangan	Tidak Ada	ada
Mandagi	Tidak Ada	ada
Kecamatan Sukodadi		

Catatan/Note: -

Sumber/Source: Kantor Kecamatan/District Office

Tabel
Table 4.4.5

Banyaknya Desa yang Memiliki Kelompok Kegiatan Olahraga Menurut Jenis Olahraga dan Ketersediaan Fasilitas/Lapangan Olahraga di Kecamatan Sukodadi, 2023
Number of Villages Having Sport Activities Groups by Type of Sport and Availability of Sport Facilities/Fields in Sukodadi District, 2023

Jenis Olahraga <i>Type of Sport</i>	Kondisi Fasilitas/Lapangan Olahraga <i>Condition of Sport Facilities/Fields</i>			Tidak Ada Fasilitas/ Lapangan Olahraga <i>No Sport Facilities/ Fields</i>
	Baik	Rusak Sedang	Rusak Parah	
(1)	(2)	(3)	(4)	(5)
Sepak Bola/ <i>Soccer</i>	-	-	-	-
Bola Voli/ <i>Volley Ball</i>	-	-	-	-
Bulu Tangkis/ <i>Badminton</i>	-	-	-	-
Bola Basket/ <i>Basket Ball</i>	-	-	-	-
Tenis Lapangan/ <i>Court Tennis</i>	-	-	-	-
Tenis Meja/ <i>Table Tennis</i>	-	-	-	-
Futsal/ <i>Futsal</i>	-	-	-	-
Renang/ <i>Swimming</i>	-	-	-	-
Bela Diri/ <i>Martial Arts</i>	1	-	-	1
Bilyard/ <i>Billiards</i>	-	-	-	-
Fitnes, Aerobik, dll/ <i>Fitness, Aerobics, etc</i>	-	-	-	-
Lainnya/ <i>Others</i>	-	-	-	-

Catatan/*Note*: -

Sumber/*Source*: Kantor Kecamatan/*District Office*

BAB V

PERTANIAN AGRICULTURE



Luas Sawah: **7.363** Ha



Produksi Padi : **54.290** Ton



Produksi Terbesar : **PADI**
Palawija



PENJELASAN TEKNIS**TECHNICAL NOTES**

- | | |
|---|---|
| <p>1. Tanaman sayuran dan buah-buahan semusim adalah tanaman sumber vitamin, garam mineral dan lain-lain yang dikonsumsi dari bagian tanaman yang berupa daun, bunga, buah, dan umbinya, yang berumur kurang dari satu tahun.</p> | <p>1. <i>Seasonal vegetable and fruit plants are plants which are the sources of vitamin, mineral salt, etc, consumed from the part of the plant in the form of leaf, flower, fruit, and root with the age of less than one year.</i></p> |
| <p>2. Tanaman buah-buahan dan sayuran tahunan adalah tanaman sumber vitamin, garam mineral, dan lain-lain yang dikonsumsi dari bagian tanaman yang berupa buah dan merupakan tanaman tahunan</p> | <p>2. <i>Annual fruit and vegetable plants are plants which are the sources of vitamin, contained mineral salt, etc, consumed from the part of plant in the form of fruit and more than one year of age.</i></p> |
| <p>3. Tanaman biofarmaka adalah tanaman yang bermanfaat untuk obat-obatan, kosmetik, dan kesehatan yang dikonsumsi atau digunakan dari bagian-bagian tanaman seperti daun, batang, buah, umbi (rimpang) ataupun akar.</p> | <p>3. <i>Medicinal plants are plants which are useful for medicine. It is consumed from part of the plant such as leaf, flower, fruit, tuber, and root.</i></p> |
| <p>4. Tanaman hias adalah tanaman yang mempunyai nilai keindahan baik bentuk, warna daun, tajuk maupun bunganya, sering digunakan untuk penghias pekarangan dan lain sebagainya.</p> | <p>4. <i>Ornamental plants are plants which have a beauty value, either in shape, colour of leaf or crown of flower, and they are often used as a yard decorator.</i></p> |
| <p>5. Luas panen tanaman hortikultura adalah luas tanaman sayuran, buah-buahan, biofarmaka, dan tanaman hias yang diambil hasilnya/dipanen pada periode</p> | <p>5. <i>Harvested area of horticulture is area which vegetable, fruit, medicinal and ornamental plant of crop harvested during the period of report.</i></p> |

pelaporan.

- | | |
|--|--|
| <p>6. Luas panen untuk tanaman sayuran adalah luas tanaman yang dipanen sekaligus/habis/dibongkar dan luas tanaman yang dipanen berkali-kali (lebih dari satu kali)/belum habis.</p> | <p>6. <i>Harvested area of vegetables is area of entirely plant harvested/demolished and plant harvested several times/undemolished.</i></p> |
| <p>7. Tanaman yang dipanen sekaligus/habis/dibongkar adalah tanaman yang sehabis panen langsung dibongkar/dicabut, terdiri dari bawang merah, bawang putih, bawang daun, kentang, kol/kubis, kembang kol, petsai/sawi, wortel, lobak, dan kacang merah.</p> | <p>7. <i>Entirely plants harvested/demolished are plants usually harvested once and demolished to be substituted by other plants, consisting of: shallots, garlic, leeks, potato, cabbage, cauli flower, mustard green, carrots, chinese radish, and red kidney beans.</i></p> |
| <p>8. Tanaman yang dipanen berkali-kali (lebih dari satu kali)/belum habis adalah tanaman yang pemanenannya lebih dari satu kali dan biasanya dibongkar apabila panen terakhir sudah tidak memadai lagi, terdiri dari: kacang panjang, cabe besar, cabe rawit, jamur, tomat, terung, buncis, ketimun, labu siam, kangkung, bayam, melon, semangka, dan blewah.</p> | <p>8. <i>Plants harvested several times/undemolished are plants usually harvested more than once and demolished in the case that the last harvest was economically not profitable. They consist of : yard long beans, chili, small chili, mushroom, tomatoes, egg plant, frech beans, cucumber, pumpkin/chajota, swamp cabbage, spinach, melon, watermelon, and blewah .</i></p> |
| <p>9. Dikecamatan sukodadi tahun 2023 tidak ada tanaman horti semusim.</p> | <p>9. <i>In Sukodadi District in 2023 there will be no annual horticultural crops</i></p> |

ULASAN

Subsektor hortikultura mencakup tanaman sayuran dan tanaman buah-buahan. Komoditas sayuran dengan jumlah produksi terbesar pada tahun 2023 Sementara itu untuk biofarmaka dan tanaman hias tidak dihasilkan di Kecamatan Sukodadi.

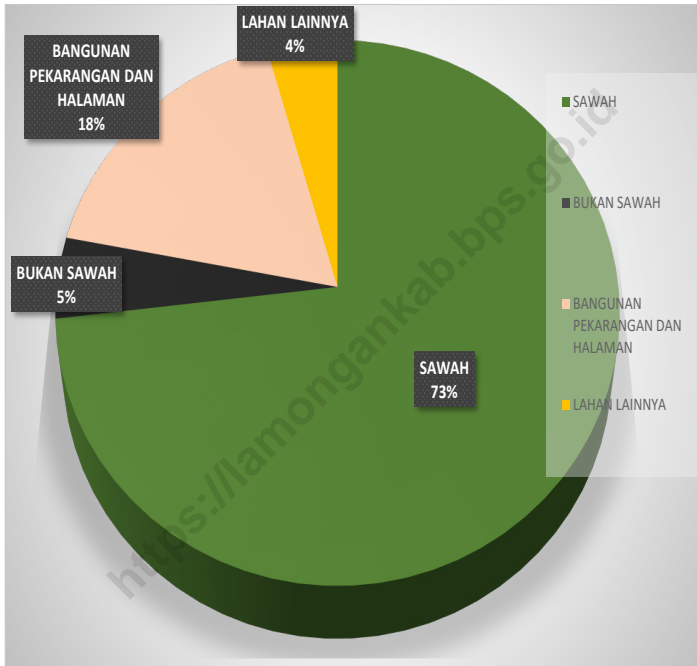
DESCRIPTION

The horticulture sub-sector includes vegetables and fruit plants. The vegetable commodity with the largest amount of production 2023 Meanwhile, for medicinal plants and ornamental plants are not produced in Sukodadi district.

<https://lamongankab.bps.go.id>

Gambar 5.1
Figures

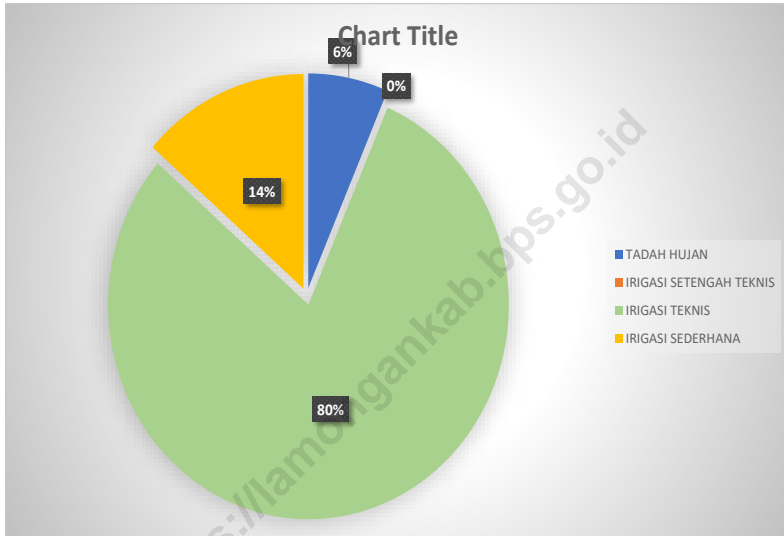
Luas Wilayah Menurut Desa dan Jenis Penggunaan Lahan di Kecamatan Sukodadi (Ha), 2023
Area by Village and Type of Land Use in Sukodadi District (Ha), 2023



Sumber/Source : BPP Kecamatan Sukodadi

Gambar 5.2
Figures

Luas Lahan Sawah menurut jenis Pengairan dirinci Per Desa (Ha) di Kecamatan Sukodadi, 2023
Area of Rice Fields by Type of Irrigation, broken down by Village (Ha) in Sukodadi District, 2023



Sumber/Source : BPP Kecamatan Sukodadi

Tabel 5.1
Table

Luas Panen Tanaman Sayuran dan Buah-buahan Semusim Menurut Jenis Tanaman di Kecamatan Sukodadi (ha), 2019–2023
Harvested Area of Seasonal Vegetables and Fruits by Kind of Plant in Sukodadi District (ha), 2019–2023

Jenis Tanaman Kind of Plants	2019	2020	2021	2023 ^x
(1)	(2)	(3)	(4)	(5)
Sayuran/Vegetables:				
Bawang Merah/ <i>Shallots</i>	-	-	-	-
Cabai Besar/TW/Teropong <i>Chili/Big Chili</i>	-	-	-	-
Cabai Keiting <i>Curly Chili</i>	-	-	-	-
Cabai Rawit <i>Chili/Cayenne Pepper</i>	-	-	-	-
Petsai/Sawi// <i>Chinese Cabbage/ Mustard Green</i>	-	-	-	-
Terung/ <i>Eggplant</i>	-	-	-	-
Tomat/ <i>Tomato</i>	-	-	-	-
Bawang Putih/ <i>Garlic</i>	-	-	-	-
Bayam/ <i>Spinach</i>	-	-	-	-
Kacang Panjang/ <i>Long Beans</i>	-	-	-	-
Kangkung/ <i>Water Spinach</i>	-	-	-	-
Kembang Kol/ <i>Cauliflower</i>	-	-	-	-
Mentimun/ <i>Cucumber</i>	-	-	-	-

Catatan/Note: -

Sumber/Source: BPS, Statistik Pertanian Hortikultura SPH-SBS/BPS-Statistics Indonesia, Agricultural Statistic for Horticulture SPH-SBS

Tabel
5.2
Table

**Produksi Tanaman Sayuran dan Buah-buahan Semusim
Menurut Jenis Tanaman di Kecamatan Sukodadi (kuintal),
2019–2023**
*Production of Seasonal Vegetables and Fruits by Kind of
Plant in Sukodadi District (quintal), 2019–2023*

Jenis Tanaman <i>Kind of Plants</i>	2019	2020	2021	2023 ^x
(1)	(2)	(3)	(4)	(5)
Sayuran/Vegetables:				
Bawang Merah/ <i>Shallots</i>	-	-	-	-
Cabai Besar/TW/Teropong <i>Chili/Big Chili</i>	-	-	-	-
Cabai Keiting <i>Curly Chili</i>	-	-	-	-
Cabai Rawit <i>Chili/Cayenne Pepper</i>	-	-	-	-
Petsai/Sawi/ <i>Chinese Cabbage/ Mustard Green</i>	-	-	-	-
Terung/ <i>Eggplant</i>	-	-	-	-
Tomat/ <i>Tomato</i>	-	-	-	-
Bawang Putih/ <i>Garlic</i>	-	-	-	-
Bayam/ <i>Spinach</i>	-	-	-	-
Kacang Panjang/ <i>Long Beans</i>	-	-	-	-
Kangkung/ <i>Water Spinach</i>	-	-	-	-
Kembang Kol/ <i>Cauliflower</i>	-	-	-	-
Mentimun/ <i>Cucumber</i>	-	-	-	-

Catatan/Note: -

Sumber/Source: BPS, Statistik Pertanian Hortikultura SPH-SBS/BPS-Statistics Indonesia, Agricultural Statistic for Horticulture SPH-SBS

Tabel
Table 5.3

**Luas Panen Tanaman Biofarmaka Menurut Jenis Tanaman
di Kecamatan Sukodadi (m²), 2019–2023**
**Harvested Area of Medicinal Plants by Kind of Plant in
Sukodadi District (m²), 2019–2023**

Jenis Tanaman Kind of Plants	2019	2020	2021	2023 ^x
(1)	(2)	(3)	(4)	(5)
Jahe/Ginger	-	-	-	-
Laos/Lengkuas/Galanga	-	-	-	-
Kencur/East Indian Galangal	-	-	-	-
Kunyit/Turmeric	-	-	-	-
Temu Ireng/Black Turmeric	-	-	-	-
Temulawak/Java Turmeric	-	-	-	-

Catatan/Note: -

Sumber/Source: BPS, Statistik Pertanian Hortikultura SPH-TBF/BPS-Statistics Indonesia, Agricultural Statistic for Horticulture SPH-TBF

Tabel
Table 5.4

**Produksi Tanaman Biofarmaka Menurut Jenis Tanaman di
Kecamatan Sukodadi (kg), 2019–2023**
*Production of Medicinal Plants by Kind of Plant in Sukodadi
District (kg), 2019–2023*

Jenis Tanaman Kind of Plants	2019	2020	2021	2023 ^x
(1)	(2)	(3)	(4)	(5)
Jahe/ <i>Ginger</i>	-	-	-	-
Laos/Lengkuas/ <i>Galanga</i>	-	-	-	-
Kencur/ <i>East Indian Galangal</i>	-	-	-	-
Kunyit/ <i>Turmeric</i>	-	-	-	-
Temu Ireng/ <i>Black Turmeric</i>	-	-	-	-
Temulawak/ <i>Java Turmeric</i>	-	-	-	-

Catatan/Note: -

Sumber/Source: BPS, Statistik Pertanian Hortikultura SPH-TBF/BPS-Statistics Indonesia, *Agricultural Statistic for Horticulture SPH-TBF*

Tabel
Table 5.5

Luas Panen Tanaman Hias Menurut Jenis Tanaman di Kecamatan Sukodadi (m²), 2019–2023
Harvested Area of Ornamental Plants by Kind of Plant in Sukodadi District (m²), 2019–2023

Jenis Tanaman Kind of Plants	2019	2020	2021	2023 ^x
(1)	(2)	(3)	(4)	(5)
Anggrek Pot/Pot Orchid	-	-	-	-
Anggrek Potong/Cut Orchid	-	-	-	-
Krisan/Chrysantemum	-	-	-	-
Mawar/Rose	-	-	-	-
Sedap Malam/Tuberose	-	-	-	-
Soka/Ixora	-	-	-	-
Sri Rejeki/Aglonema	-	-	-	-

Catatan/Note: Data Tidak Tersedia

Sumber/Source: BPS, Statistik Pertanian Hortikultura SPH-TH/BPS-Statistics Indonesia, Agricultural Statistik for Horticulture SPH-TH

Tabel 5.6
Table

**Produksi Tanaman Hias Menurut Jenis Tanaman di
Kecamatan Sukodadi (tangkai), 2019–2023**
**Production of Ornamental Plants by Kind of Plant in
Sukodadi District (stalks), 2019–2023**

Jenis Tanaman Kind of Plants	2019	2020	2021	2023 ^x
(1)	(2)	(3)	(4)	(5)
Anggrek Pot/Pot Orchid	-	-	-	-
Anggrek Potong/Cut Orchid	-	-	-	-
Krisan/Chrysantemum	-	-	-	-
Mawar/Rose	-	-	-	-
Sedap Malam/Tuberose	-	-	-	-
Soka/Ixora	-	-	-	-
Sri Rejeki/Aglonema	-	-	-	-

Catatan/Note: Data Tidak Tersedia

Sumber/Source: BPS, Statistik Pertanian Hortikultura SPH-TH/BPS-Statistics Indonesia, Agricultural Statistik for Horticulture SPH-TH

Tabel
Table 5.7

Produksi Buah-Buahan dan Sayuran Tahunan Menurut Jenis Tanaman di Kecamatan Sukodadi (kuintal), 2019–2023

Production of Annual Fruits and Vegetables by Kind of Plant in Sukodadi District (quintal), 2019–2023

Jenis Tanaman <i>Kind of Plants</i>	2019	2020	2021	2023 ^x
(1)	(2)	(3)	(4)	(5)
Buah–Buahan/Fruits:				
Mangga/ <i>Mango</i>	-	-	-	-
Durian/ <i>Durian</i>	-	-	-	-
Jeruk Siam/ <i>Keprok/Orange/Tangerine</i>	-	-	-	-
Pisang/ <i>Banana</i>	-	-	-	-
Pepaya/ <i>Papaya</i>	-	-	-	-
Sawo/ <i>Sapodilla</i>	-	-	-	-
Nangka/ <i>Snackfruit</i>	-	-	-	-
Jambu Biji/ <i>Guava</i>	-	-	-	-

Catatan/Note: -

Sumber/Source: BPS, Statistik Pertanian Hortikultura SPH-BST/BPS-Statistics Indonesia, Agricultural Statistic for Horticulture SPH-BST

BAB VI

PARIWISATA, TRANSPORTASI DAN KOMUNIKASI

TOURISM, TRANSPORTATION, AND
COMUNICATION



Jumlah Penginapan

0 Unit



Jumlah Kantor Pos

01 Unit



Jumlah Menara BTS (*Base
Tranceiver Station*)

02 Unit

PENJELASAN TEKNIS

TECHNICAL NOTES

- | | |
|---|--|
| <p>1. Usaha penyediaan akomodasi adalah usaha yang menyediakan pelayanan penginapan yang dapat dilengkapi dengan pelayanan pariwisata lainnya. Usaha penyediaan akomodasi dapat berupa hotel, vila, pondok wisata, bumi perkemahan, persinggahan karavan, dan akomodasi lainnya yang digunakan untuk tujuan pariwisata.</p> | <p>1. <i>The business of providing accommodation is a business that provides specialty services that can be equipped with other tourism services. It includes hotel, villa, cottage, camping, caravan stop, and other accommodation that are used for tourism purposes.</i></p> |
| <p>2. Hotel adalah penyediaan akomodasi secara harian berupa kamar-kamar di dalam satu bangunan yang dapat dilengkapi dengan jasa pelayanan makan dan minum, kegiatan hiburan dan atau fasilitas lainnya. Hotel terdiri dari hotel berbintang dan hotel non- bintang.</p> | <p>2. <i>Hotel is a daily supply of accommodation rooms within a building which can be equipped with eating and drinking services, entertainment activities and/or other facilities. Hotel consists of a classified hotel and a non-classified hotel.</i></p> |
| <p>3. Kantor Pos adalah tempat pemberi pelayanan komunikasi tertulis dan atau surat elektronik, layanan paket, layanan logistik, layanan transaksi keuangan, dan layanan keagenan pos untuk kepentingan umum. Rumah pos berfungsi sama seperti kantor pos dan kantor pos pembantu, bedanya rumah pos biasanya terletak di daerah terpencil.</p> | <p>3. <i>Post Office is a service provider facility of written communication and or electronic mail, parcel service, logistics services, financial transaction services, and postal services to the public. Postal house has the same function as the post office and subsidiary of post office, the difference is that postal house is usually located in remote areas.</i></p> |
| <p>4. Telekomunikasi adalah setiap pemancaran, pengiriman dan atau penerimaan dari setiap informasi dalam bentuk tanda-</p> | <p>4. <i>Telecommunication includes every transmitting, delivering and or receiving from every information of marking, signal, article, picture,</i></p> |

tanda, isyarat, tulisan, gambar, suara dan bunyi melalui sistem kawat, optik, radio atau sistem elektromagnetik lainnya.

sound and voice through strand of wire system, optic, radio or other electromagnetic system.

5. Jaringan telekomunikasi adalah rangkaian perangkat telekomunikasi dan kelengkapannya yang digunakan dalam bertelekomunikasi.

5. *Telecommunication network is peripheral network of telecommunication and its equipment used in the means of telecommunication.*

6. Telepon bergerak seluler adalah perangkat telekomunikasi elektronik yang mempunyai kemampuan dasar yang sama dengan telepon tetap kabel, namun dapat dibawa ke mana-mana (portable, mobile) dan tidak perlu disambungkan dengan jaringan telekomunikasi kabel. Selain berfungsi sebagai telepon, telepon selular modern biasanya mendukung layanan tambahan seperti Short Messages Services (SMS), Multimedia Messages Service (MMS), e-mail dan akses Internet, aplikasi bisnis dan permainan, serta fotografi.

6. *Cellular mobile phone is an electronic telecommunication device which has the same basic capabilities with fixed cables, but can be taken anywhere (portable, mobile) and does not need to be connected to the wired telecommunications networks. In addition to functioning as a telephone, modern mobile phone typically supports additional services such as Short Messages Services (SMS), Multimedia Messages Service (MMS), e-mail and access to the Internet, business applications and games, as well as photography.*

7. Internet adalah sebuah jaringan komputer publik di seluruh dunia. Internet menyediakan akses ke sejumlah layanan komunikasi termasuk World Wide Web dan membawa email, berita, hiburan dan file data.

7. *The internet is a worldwide public computer network. It provides access to a number of communication services including the World Wide Web and carries e-mail, news, entertainment and data files.*

ULASAN

Jalan merupakan prasarana yang dilalui angkutan darat dimana sangat memegang peranan penting dalam memperlancar hubungan kegiatan perekonomian baik antara satu kota dengan kota lain, ataupun antara kota dengan desa serta antara desa dengan desa lainnya.

Pada tahun 2023, di Kecamatan Sukodadi jenis permukaan jalan darat terluas sudah menggunakan aspal/beton dan dapat dilalui kendaraan bermotor Roda 4 sepanjang tahun.

Kekuatan sinyal telepon seluler di Kecamatan Sukodadi sangat bervariasi, 20 desa memiliki sinyal yang kuat, dan mampu menangkap sinyal internet 4G/LTE.

DESCRIPTION

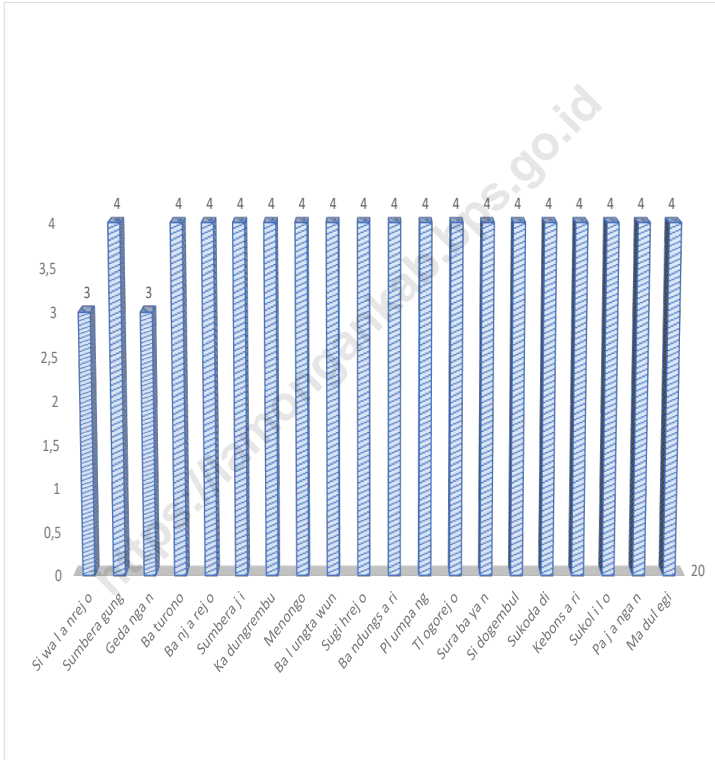
Road is one of infrastructure needed by land transportation mode which has a very important role in economic activity in facilitating economic relations between a city and another, or between cities and villages and between villages and other villages.

In 2023, the widest type of land surface in Sukodadi District will use asphalt/concrete and can be passed by 4-wheeled motorized vehicles all year round.

Cell phone signal strength in Sukodadi District varies greatly, 20 villages have strong signals, and are able to pick up 4G/LTE internet signals.

Gambar 6.1
Figures

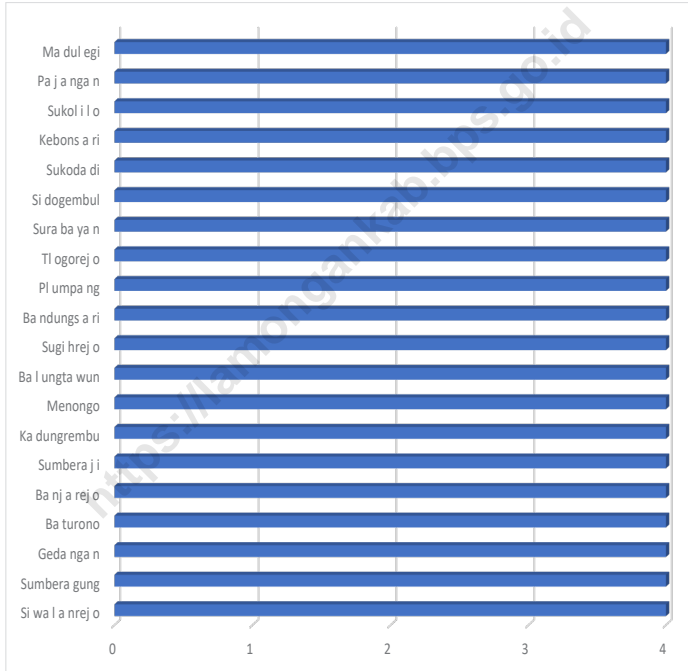
Jumlah Operator Layanan Komunikasi Telepon Seluler Menurut Desa di Kecamatan Sukodadi, 2023
Number of Cellular Phone Communication Service Operators by Villages in Sukodadi District, 2023



Sumber/Source : Kantor Kecamatan/District Office

Gambar 6.2
Figures

Kekuatan Sinyal Telepon Seluler Menurut Desa di Kecamatan Sukodadi, 2023
The Strenght of Cellular Phone Signal by Villages in Sukodadi District, 2023



Sumber/Source : Kantor Kecamatan/District Office

6.1 PARIWISATA TOURISM

Tabel 6.1.1 Jumlah Sarana Akomodasi Menurut Desa dan Jenis Akomodasi di Kecamatan Sukodadi, 2023
Table Number of Accomodation Facilities by Villages and Type of Accomodation in Sukodadi District, 2023

Desa Village	Hotel Hotel	Penginapan Inn
(1)	(2)	(3)
Siwa lanrejo	-	-
Sumberagung	-	-
Gedangan	-	-
Baturono	-	-
Banjarejo	-	-
Sumberji	-	-
Kadungrembu	-	-
Menongo	-	-
Balungtawun	-	-
Sugihrejo	-	-
Bandungsari	-	-
Plimpaing	-	-
Tlogorejo	-	-
Surabaya	-	-
Sidogembul	-	-
Sukodadi	-	-
Kebonsari	-	-
Sukolilo	-	-
Pajangan	-	-
Madulegi	-	-
Nama Kecamatan	-	-

Catatan/Note: -

Sumber/Source: Kantor Kecamatan/District Office

**6.2 TRANSPORTASI
TRANSPORTATION**

Tabel 6.2.1 Prasarana dan Sarana Transportasi Antar Desa Menurut Desa di Kecamatan Sukodadi, 2023
Table Inter-Villages Transportation Infrastructure and Facilities by Villages in Sukodadi District, 2023

Desa Village	Jenis Prasarana Transportasi Type of Transportation Infrastructure	Keberadaan Angkutan Umum Availability of Public Transportation
(1)	(2)	(3)
Siwa I a nrej o	Darat	Tidak Ada Angkutan Umum
Sumbera gung	Darat	Tidak Ada Angkutan Umum
Geda nga n	Darat	Tidak Ada Angkutan Umum
Ba turono	Darat	Tidak Ada Angkutan Umum
Ba nj a rej o	Darat	Tidak Ada Angkutan Umum
Sumbera ji	Darat	Tidak Ada Angkutan Umum
Ka dungrembu	Darat	Tidak Ada Angkutan Umum
Menongo	Darat	Tidak Ada Angkutan Umum
Ba l ungta wun	Darat	Tidak Ada Angkutan Umum
Sugi hrej o	Darat	Tidak Ada Angkutan Umum
Ba ndungs a ri	Darat	Tidak Ada Angkutan Umum
Pl umpa ng	Darat	Tidak Ada Angkutan Umum
TI ogorej o	Darat	Tidak Ada Angkutan Umum
Sura ba ya n	Darat	Tidak Ada Angkutan Umum
Si dogembul	Darat	Tidak Ada Angkutan Umum
Sukoda di	Darat	Ada Angkutan Umum
Kebons a ri	Darat	Tidak Ada Angkutan Umum
Sukol i lo	Darat	Tidak Ada Angkutan Umum
Pa ja nga n	Darat	Tidak Ada Angkutan Umum
Ma dul egi	Darat	Tidak Ada Angkutan Umum

Lanjutan Tabel/*Continued Table* 6.2.1

Desa Village	Jenis Permukaan Jalan Darat Terluas Type of The Widest Road Surface	Dapat Dilalui Kendaraan Bermotor Roda 4 atau Lebih Passable by Vehicle with 4 or more Wheels
(1)	(4)	(5)
Siwa l a nrej o	Aspal/Beton	Sepanjang Tahun
Sumbera gung	Aspal/Beton	Sepanjang Tahun
Geda nga n	Aspal/Beton	Sepanjang Tahun
Ba turo no	Aspal/Beton	Sepanjang Tahun
Ba nj a rej o	Aspal/Beton	Sepanjang Tahun
Sumbera j i	Aspal/Beton	Sepanjang Tahun
Ka dungrembu	Aspal/Beton	Sepanjang Tahun
Menongo	Aspal/Beton	Sepanjang Tahun
Ba l ungt a wun	Aspal/Beton	Sepanjang Tahun
Sugi hrej o	Aspal/Beton	Sepanjang Tahun
Ba ndungs a ri	Aspal/Beton	Sepanjang Tahun
Pl umpa ng	Aspal/Beton	Sepanjang Tahun
TI ogorej o	Aspal/Beton	Sepanjang Tahun
Sura ba ya n	Aspal/Beton	Sepanjang Tahun
Si dogembul	Aspal/Beton	Sepanjang Tahun
Sukoda di	Aspal/Beton	Sepanjang Tahun
Kebons a ri	Aspal/Beton	Sepanjang Tahun
Sukol i l o	Aspal/Beton	Sepanjang Tahun
Pa j a nga n	Aspal/Beton	Sepanjang Tahun
Ma dul egi	Aspal/Beton	Sepanjang Tahun

Catatan/*Note*: -Sumber/*Source*: Kantor Kecamatan/*District Office*

**6.3 KOMUNIKASI
COMMUNICATION**

Tabel 6.2.2 Keberadaan Kantor Pos/Pos Pembantu/Rumah Pos, Pos Keliling, dan Perusahaan/Agen Jasa Ekspedisi Swasta Menurut Desa di Kecamatan Sukodadi, 2023
Number of Post Office/Subsidiary of Post Office, Mobile Portal Service, Private Expedition Service Company by Villages in Sukodadi District, 2023

Desa Village	Kantor Pos/Pos Pembantu/Rumah Pos Post Office/Subsidiary of Post Office	Pos Keliling Mobile Portal Service	Perusahaan/Agen Jasa Ekspedisi Swasta Private Expedition Service Company
(1)	(2)	(3)	(4)
Siwa lanrejo	Tidak Ada	Tidak Ada	Tidak Ada
Sumberagung	Tidak Ada	Tidak Ada	Tidak Ada
Gedangan	Tidak Ada	Tidak Ada	Tidak Ada
Baturono	Tidak Ada	Tidak Ada	Tidak Ada
Banjarejo	Tidak Ada	Tidak Ada	Tidak Ada
Sumberaji	Tidak Ada	Tidak Ada	Tidak Ada
Kadungrebu	Tidak Ada	Tidak Ada	Tidak Ada
Menongo	Tidak Ada	Tidak Ada	Tidak Ada
Balungtun	Tidak Ada	Tidak Ada	Tidak Ada
Sugihrejo	Tidak Ada	Tidak Ada	Tidak Ada
Bandungari	Tidak Ada	Tidak Ada	Tidak Ada
Plimpaing	Tidak Ada	Tidak Ada	Tidak Ada
Tlogorejo	Tidak Ada	Tidak Ada	Tidak Ada
Surbayan	Tidak Ada	Tidak Ada	Tidak Ada
Sidogembul	Tidak Ada	Tidak Ada	Tidak Ada
Sukodadi	Ada	Tidak Ada	Ada
Kebonsari	Tidak Ada	Tidak Ada	Tidak Ada
Sukolilo	Tidak Ada	Tidak Ada	Tidak Ada
Pajangan	Tidak Ada	Tidak Ada	Tidak Ada
Madulegi	Tidak Ada	Tidak Ada	Tidak Ada

Catatan/Note: -

Sumber/Source: Kantor Kecamatan/District Office

Tabel
Table 6.3.1

Jumlah Menara Telepon seluler dan Operator Layanan Komunikasi Telepon Seluler Menurut Desa di Kecamatan Sukodadi, 2023
Number of Base Transceiver Station (BTS) and Cellular Phone Communication Service Operators by Villages in Sukodadi District, 2023

Desa Village	Jumlah Menara Telepon seluler Number of Base Transceiver Station (BTS)	Jumlah Operator Layanan Komunikasi Telepon Seluler Cellular Phone Communication Service Operators
(1)	(2)	(3)
Si wa l a nrej o	-	3
Sumbera gung	-	4
Geda nga n	-	3
Ba turono	-	4
Ba nj a rej o	-	4
Sumbera j i	1	4
Ka dungrembu	-	4
Menongo	-	4
Ba l ungta wun	-	4
Sugi hrej o	-	4
Ba ndungs a ri	-	4
Pl umpa ng	-	4
TI ogorej o	-	4
Sura ba ya n	1	4
Si dogembul	-	4
Sukoda di	-	4
Kebons a ri	-	4
Sukol i l o	-	4
Pa j a nga n	-	4
Ma dul egi	-	4
Kecamatan Sukodadi	2	78

Catatan/Note: -

Sumber/Source: Kantor Kecamatan/District Office

Tabel
Table 6.3.2

Kekuatan Sinyal Telepon Seluler dan Jenis Sinyal Internet Telepon Seluler Menurut Desa di Kecamatan Sukodadi, 2023
The Strength of Cellular Phone Signal by Villages in Sukodadi District, 2023

Desa Village	Kekuatan Sinyal Telepon Seluler The Strength of Cellular Phone Signal	Jenis Sinyal Internet Telepon Seluler Type of Cellular Phone Signal
(1)	(2)	(3)
Si wa l a nrej o	Kuat	4G/LTE
Sumbera gung	Kuat	4G/LTE
Geda nga n	Kuat	4G/LTE
Ba turono	Kuat	4G/LTE
Ba nj a rej o	Kuat	4G/LTE
Sumbera ji	Kuat	4G/LTE
Ka dungrembu	Kuat	4G/LTE
Menongo	Kuat	4G/LTE
Ba l ungta wun	Kuat	4G/LTE
Sugi hrej o	Kuat	4G/LTE
Ba ndungs a ri	Kuat	4G/LTE
Pl umpa ng	Kuat	4G/LTE
Tl ogorej o	Kuat	4G/LTE
Sura ba ya n	Kuat	4G/LTE
Si dogembul	Kuat	4G/LTE
Sukoda di	Kuat	4G/LTE
Kebons a ri	Kuat	4G/LTE
Sukol i l o	Kuat	4G/LTE
Pa j a nga n	Kuat	4G/LTE
Ma dul egi	Kuat	4G/LTE
Kecamatan Sukodadi	-	-

Catatan/Note: -

Sumber/Source: Kantor Kecamatan/District Office

BAB VII

PERBANKAN, KOPERASI DAN PEDAGANG

BANKING, COOPERATIVE, AND TRADE



Bank

04

Unit



Koperasi

22

Unit



01

Unit

SBPU

04

Unit

Minimarket

PENJELASAN TEKNIS

1. Koperasi adalah sebuah organisasi ekonomi yang dimiliki dan dioperasikan oleh orang seorang demi kepentingan bersama. Koperasi melandaskan kegiatan berdasarkan prinsip gerakan ekonomi rakyat yang berdasarkan asas kekeluargaan.
2. Koperasi Unit Desa (KUD) adalah koperasi yang anggotanya terdiri dari masyarakat pedesaan. Koperasi unit desa biasanya melakukan kegiatan usaha di dalam bidang ekonomi khususnya yang berkaitan dengan pertanian atau perikanan.
3. Koperasi karyawan adalah sebuah koperasi yang berada di sebuah perusahaan tertentu. Anggota koperasi ini adalah para karyawan dari perusahaan tersebut. Koperasi karyawan memiliki badan hukum dan terdaftar.
4. Koperasi Pegawai Negeri (KPN) sekarang telah berubah nama menjadi Koperasi Pegawai Republik Indonesia. Koperasi ini memiliki tujuan utama untuk meningkatkan kesejahteraan ekonomi para anggotanya. Hampir setiap instansi pemerintahan di daerah atau pun nasional memiliki koperasi pegawai negeri.

TECHNICAL NOTES

1. *A cooperative is an economic organization that is owned and operated by individuals for the common good. Cooperatives based activities based on the principles of the people's economic movemen based on family principles.*
2. *Village Unit Cooperatives (KUD) are cooperatives whose members consist of rural communities. Village unit cooperatives usually carry out business activities in the economic field especially those related to agriculture or fisheries.*
3. *Employee cooperative is a cooperative that is in a particular company. The members of the cooperative are the employees of the company. Employee cooperatives have legal entities and are registered.*
4. *Koperasi Pegawai Negeri (KPN) has now changed its name to Koperasi Pegawai Republik Indonesia. This cooperative has the main main objective to improve the economic welfare of its members. Almost every government agency in the region or nationwide has a civil service cooperative.*

5. Koperasi Pasar (Koppas) adalah jenis koperasi yang anggotanya terdiri dari para pedagang pasar. Bentuk koperasi koperasi pasar dapat berupa koperasi simpan pinjam yang menyediakan pinjaman modal bagi para pedagang.
6. Perbankan adalah industri yang menangani uang tunai, kredit, dan transaksi keuangan lainnya. Perbankan didefinisikan sebagai kegiatan bisnis dalam menerima dan menjaga uang yang dimiliki oleh individu dan entitas lain, dan kemudian meminjamkan uang ini untuk melakukan kegiatan ekonomi seperti menghasilkan untung atau sekadar menutupi biaya operasional
5. *Market Cooperative (Koppas) is a type of cooperative whose members consist of market traders. The form of market cooperative cooperatives can be savings and loan cooperatives that provide capital loans to traders.*
6. *Banking is an industry that handles cash, credit, and other financial transactions. Banking is defined as business activities in receiving and maintaining money owned by individuals and other entities, and then lending this money to carry out economic activities such as generating profits or simply covering operational costs.*

ULASAN

Koperasi sebagai salah satu pilar ekonomi nasional dirasakan penting keberadaannya. Karena tujuan dari adanya koperasi tidak hanya semata-mata mencari keuntungan, melainkan mensejahterakan anggotanya.

Jumlah Koperasi di Kecamatan Sukodadi pada tahun 2023 sebanyak 22 unit. Koperasi tersebut terdiri atas 2 unit Koperasi Simpan Pinjam, dan 20 unit koperasi lainnya.

Sarana perekonomian di Kecamatan Sukodadi seperti pasar jumlahnya sangat terbatas dimana hanya ada 1 unit Pasar Desa.

DESCRIPTION

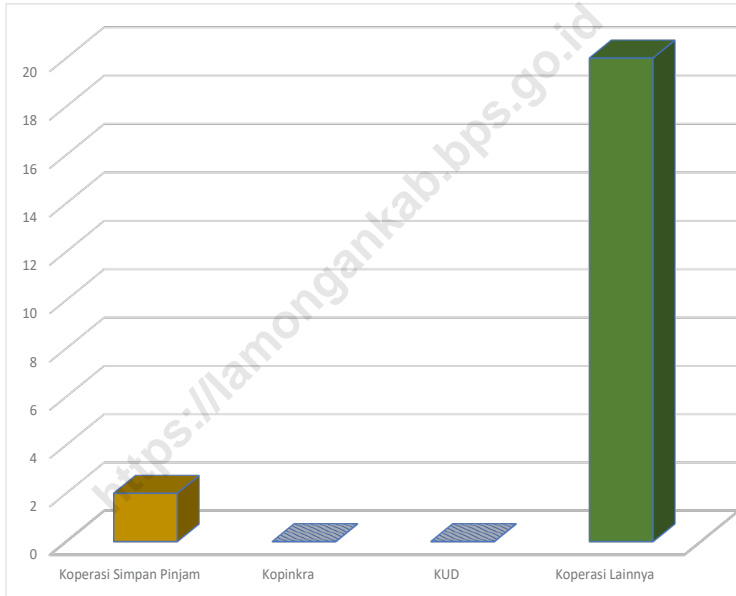
Cooperative is one of the pillars in national economy and its existence is truly truly needed. Because the purpose of the cooperative is not merely for profit, but the most important is the welfare of its members.

Number of cooperatives established in Sukodadi District in 2023 has reached 22 units. From the amount of 22 cooperatives in Sukodadi District, they are divided into 2 units of market cooperatives and 20 units of other cooperative.

The number of economic facilities in Sukodadi District, such as markets, is very limited, where there are only 1 Village Market units.

Gambar 7.1
Figures

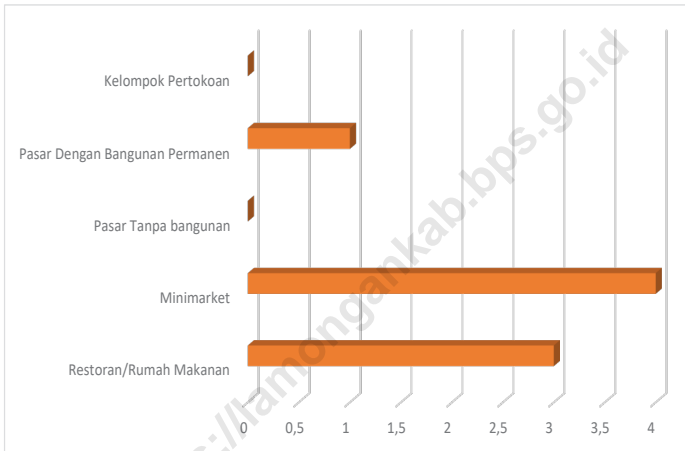
Banyaknya Koperasi Aktif Menurut Jenis Koperasi di Kecamatan Sukodadi, 2023
Number of Cooperative by Type of Cooperative in Sukodadi District, 2023



Sumber/Source : Kantor Kecamatan /District Office

Gambar 7.2
Figures

Banyaknya Sarana Perdagangan Menurut Jenis Sarana Perdagangan di Kecamatan Sukodadi, 2023
Number of Trade Facilities by Type of Trade Facilities in Sukodadi District, 2023



Sumber/Source : Kantor Kecamatan)/District Office

Tabel 7.1
Table

Banyaknya Sarana Lembaga Keuangan Bank Menurut Desa dan Jenis Bank di Kecamatan Sukodadi, 2023
Number of Bank by Villages and Type of Bank in Sukodadi District, 2023

Desa Village	Bank Umum Pemerintah Government Bank	Bank Umum Swasta Private Bank	Bank Perkreditan Rakyat (BPR) Rural Bank
(1)	(2)	(3)	(4)
Si wa l a nrejo	-	-	-
Sumbera gung	-	-	-
Geda nga n	-	-	-
Ba turono	-	-	-
Ba nj a rej o	-	-	-
Sumbera ji	-	-	-
Ka dungrembu	-	-	-
Menongo	-	-	-
Ba l ungta wun	-	-	-
Sugi hrej o	-	-	-
Ba ndungs a ri	-	-	-
Pl umpa ng	-	-	-
Tl ogorej o	-	-	-
Sura ba ya n	-	-	-
Si dogembul	-	-	-
Sukoda di	-	3	1
Kebons a ri	-	-	-
Sukol i l o	-	-	-
Pa j a nga n	-	-	-
Ma dul egi	-	-	-
Kecamatan Sukodadi	-	3	1

Catatan/Note: -

Sumber/Source: Kantor Kecamatan /District Office

Tabel 7.2
Table

Banyaknya Koperasi Aktif Menurut Menurut Desa dan Jenis Koperasi di Kecamatan Sukodadi, 2023
Number of Cooperative by Villages and Type of Cooperative in Sukodadi District, 2023

Desa Village	Koperasi Unit Desa (KUD) Village Cooperative Unit	Koperasi Industri Kecil dan Kerajinan Rakyat (Kopinkra) Small Industry and Citizen Handicraft Cooperative
(1)	(2)	(3)
Si wa l a nrej o	-	-
Sumbera gung	-	-
Geda nga n	-	-
Ba turono	-	-
Ba nj a rej o	-	-
Sumbera j i	-	-
Ka dungrembu	-	-
Menongo	-	-
Ba l ungta wun	-	-
Sugi hrej o	-	-
Ba ndungs a ri	-	-
Pl umpa ng	-	-
Tl ogorej o	-	-
Sura ba ya n	-	-
Si dogembul	-	-
Sukoda di	-	-
Kebons a ri	-	-
Sukol i l o	-	-
Pa j a nga n	-	-
Ma dul egi	-	-
Kecamatan Sukodadi	-	-

Lanjutan Tabel/*Continued Table 7.2*

Desa <i>Village</i>	Koperasi Simpan Pinjam (Kospin) <i>Savings and Loan Cooperative</i>	Koperasi Lainnya <i>Other Cooperative</i>
(1)	(4)	(5)
Si wa l a nrej o	-	1
Sumbera gung	-	1
Geda nga n	-	1
Ba turono	-	1
Ba nj a rej o	-	1
Sumbera j i	1	1
Ka dungrembu	-	1
Menongo	-	1
Ba l ungta wun	-	1
Sugi hrej o	-	1
Ba ndungs a ri	-	1
Pl umpa ng	-	1
Tl ogorej o	-	1
Sura ba ya n	-	1
Si dogembul	-	1
Sukoda di	1	1
Kebons a ri	-	1
Sukol i lo	-	1
Pa j a nga n	-	1
Ma dul egi	-	1
Nama Kecamatan	2	20

Catatan/*Note:*Sumber/*Source:* Kantor Kecamatan //District Office

Tabel 7.3
Table

Banyaknya Sarana Perdagangan Menurut Desa dan Jenis Sarana Perdagangan di Kecamatan Sukodadi, 2023
Number of Trade Facilities by Villages and Type of Trade Facilities in Sukodadi District, 2023

Desa <i>Village</i>	Kelompok Pertokoan <i>Shopping Complexs</i>	Pasar dengan Bangunan Permanen <i>Markets in Permanent Building</i>	Pasar dengan Bangunan Semi Permanen <i>Market in Semi Permanent Building</i>
(1)	(2)	(3)	(4)
Si wa la nrej o	-	-	-
Sumbera gung	-	-	-
Geda nga n	-	-	-
Ba turono	-	-	-
Ba nj a rej o	-	-	-
Sumbera ji	-	-	-
Ka dungrembu	-	-	-
Menongo	-	-	-
Ba l ungta wun	-	-	-
Sugi hrej o	-	-	-
Ba ndungs a ri	-	-	-
Pl umpa ng	-	1	-
Tl ogorej o	-	-	-
Sura ba ya n	-	-	-
Si dogembul	-	-	-
Sukoda di	-	-	-
Kebons a ri	-	-	-
Sukol i lo	-	-	-
Pa j a nga n	-	-	-
Ma dul egi	-	-	-
Kecamatan Sukodadi	-	1	-

Lanjutan Tabel/*Continued Table 7.3*

Desa <i>Village</i>	Pasar tanpa Bangunan <i>Market without Permanent Building</i>	Mini Market/ Swalayan/ Supermarket <i>Mini Market/Swalayan/ Supermarket</i>	Restoran/ Rumah Makan <i>Restaurant/ Food Stall</i>
(1)	(5)	(6)	(7)
Si wa la nrej o	-	1	1
Sumbera gung	-	1	-
Geda nga n	-	-	2
Ba turono	-	-	-
Ba nj a rej o	-	-	-
Sumbera ji	-	1	-
Ka dungrembu	-	-	-
Menongo	-	-	-
Ba l ungta wun	-	-	-
Sugi hrej o	-	-	-
Ba ndungs a ri	-	-	-
Pl umpa ng	-	1	-
Tl ogorej o	-	-	-
Sura ba ya n	-	-	-
Si dogembul	-	-	-
Sukoda di	-	-	-
Kebons a ri	-	-	-
Sukol i l o	-	-	-
Pa j a nga n	-	-	-
Ma dul egi	-	-	-
Kecamatan Sukodadi	-	4	3

Catatan/*Note:* -Sumber/*Source:* Kantor Kecamatan /*District Office*

DAFTAR PUSTAKA/BIBLIOGRAPHY

Direktorat Jenderal Hortikultura & Badan Pusat Statistik. 2022. *Pedoman Statistik Pertanian Hortikultura (SPH)*. Jakarta: Kementerian Pertanian.

<https://lamongankab.bps.go.id>

DATA

MENCERDASKAN BANGSA

— *Enlighten The Nation* —



**BADAN PUSAT STATISTIK
KABUPATEN LAMONGAN**

BPS-Statistics of Lamongan Regency

Jalan Veteran 185 Tlogoanyar Lamongan 62218

Telp: (0322) 3103310, Fax: (0322) 3103310

Homepage: lamongankab.bps.go.id E-mail: bps3524@bps.go.id

ISSN 2798-7825

