

Katalog BPS: 1102001.3305140

KECAMATAN SRUWENG DALAM ANGKA

2014



**Badan Pusat Statistik
Kabupaten Kebumen**

KECAMATAN SRUWENG DALAM ANGKA 2014

Katalog BPS : 11020001.3305140

No. Publikasi : 33055.1306

Ukuran Buku : 15 x 21 cm

Jumlah Halaman : xviii + 120 halaman

Naskah:

Koordinator Statistik Kecamatan Sruweng

Gambar Kulit:

Koordinator Statistik Kecamatan Sruweng

Diterbitkan Oleh:

BPS Kabupaten Kebumen

Boleh dikutip dengan menyebut sumbernya

SAMBUTAN CAMAT

Sesuai harapan kita semua, dengan diterbitkannya buku Kecamatan Dalam Angka (KCA) tahun 2014 ini semoga dapat memberikan manfaat yang sebaik-baiknya bagi para pengguna data. Namun demikian kita sadari bahwa untuk menyajikan data secara akurat, dan benar masih merupakan kendala, tetapi dengan adanya koordinasi yang terjalin antar dinas yang terkait baik dari instansi pemerintah dan swasta diharapkan dapat memperoleh informasi data yang berkesinambungan.

Oleh karena itu mari kita bersama-sama bekerja dalam upaya mengumpulkan dan menyajikan data. Harapan kedepan semoga buku-buku data semacam ini dapat terus diterbitkan setiap tahun dengan mutu dan kualitas yang lebih baik supaya data-data yang tersaji dapat bermanfaat bagi semua pihak.

Kebumen, Agustus 2014
Camat Sruweng

Drs. ARIS SUBYAKTO
NIP:196007251994031005

KATA PENGANTAR

Buku Kecamatan Dalam Angka merupakan buku penyajian yang bersifat *series*, yang secara rutin diterbitkan oleh Koordinator Statistik Kecamatan. Demikian pula dengan tahun 2014 ini.

Terimakasih kepada semua pihak yang telah membantu proses penyelesaian buku ini. Mudah-mudahan apa yang disajikan dapat dipergunakan pada hal yang bermanfaat.

Kami mengharapkan saran dan masukan untuk penyempurnaan penerbitan buku ditahun yang akan datang.

Kebumen , Agustus 2014
KSK Sruweng

HARTONO
NIP. 19680128199030004

Daftar Isi

SAMBUTAN CAMAT	i
KATA PENGANTAR	ii
Daftar Isi	iii
BAB I GEOGRAFI.....	1
Tabel 1.1 : Letak Wilayah Desa/Kelurahan di Kecamatan Sruweng Tahun 2013	2
Tabel 1.2 :Tabel jumlah dusun/dukuh dan klasifikasi desa di Kecamatan Sruweng Tahun 2013	3
Tabel 1.3 : Tabel luas wilayah dan ketinggian wilayah di Kecamatan Sruweng Tahun 2013	4
Tabel :1.4 Tabel perkiraan jarak desa ke kecamatan, ke kabupaten dan kondisi jalan desa	5
Tabel : 1.5 Tabel perkiraan jarak desa ke RSUD, ke kantor pos dan ke polsek	6
Tabel : 1.6 Tabel data keadaan sosial pemukiman penduduk.....	7
Tabel : 1.7 Tabel perkiraan jarak desa ke Kecamatan, ke Kabupaten dan kondisi jalan desa	8
Tabel : 1.8 Tabel data hujan, jumlah bulan hujan dan suhu rata-rata	9
Tabel : 1. 9 Tabel tingkat kemiringan wilayah	10
Tabel :1.10 Tabel tingkat kemiringan dan Drainase	11
Grafik Luas Wilayah Kecamatan Sruweng Dirinci per Desa	12
BAB II. PEMERINTAHAN	14
Tabel :2.2 Tabel Jumlah pejabat tingkat Desa	18
Tabel : 2.3 Tabel jumlah kantor desa dan aparatur desa.....	19

Tabel : 2.4 Tabel Jumlah pengurus Kelembagaan Pemerintah desa	20
Tabel : 2.5 Tabel jumlah Prasarana didesa	21
Tabel : 2.6 Tabel jumlah RT,RW dan dusun	22
Tabel : 2.7 Tabel Jumlah blok sensus	23
Tabel :2.8 Tabel jumlah perkiraan tanah kas desa dirinci dalam satuan hektar	24
Tabel : 2.9 Tabel jumlah sarana dan prasarana keamanan ditingkat desa.....	25
Grafik banyaknya jumlah RT dan RW	27
Grafik Banyaknya Jumlah Hansip Dirinci Per Desa	27
BAB III. PENDUDUK	30
Tabel: 3.1 LUAS WILAYAH, BANYAKNYA DESA/KELURAHAN, RUMAHTANGGA, PENDUDUK DAN RATA-RATA PENDUDUK PER KM2, PER RT DAN PER RUMAH TANGGA DI KABUPATEN KEBUMEN DIRINCI PER DESA/KELURAHAN, 2011	31
Tabel :3.2 PENDUDUK KECAMATAN SRUWENG DIRINCI MENURUT JENIS KELAMIN, SEX RATIO, DAN PERSENTASE PERSEBARAN PER DESA/KELURAHAN, 2013	32
Tabel :3.4 PERTUMBUHAN PENDUDUK DI KECAMATAN SRUEWENG DIRINCI MENURUT DESA/KELURAHAN, 2011 - 2013.....	33
Tabel :3.7 PENDUDUK KECAMATAN SRUWENG DIRINCI MENURUT KELOMPOK UMUR 5 (LIMA) TAHUNAN DAN JENIS KELAMIN DIRINCI PER DESA/KELURAHAN, 2013 ...	37
BAB IV. PENDIDIKAN.....	49
Tabel : 4.1 Tabel jumlah TK/RA dan jumlah murid laki-laki dan perempuan	50

Tabel : 4.2 Tabel jumlah guru atau pengajar ditingkat TK/RA	51
Tabel : 4.3 Ratio guru terhadap sekolah murid terhadap guru, murid terhadap sekolah tingkat TK/RA.....	52
Tabel : 4.4 Tabel jumlah Sekolah Dasar, tahun berdiri, luas tanah & bangunan	53
Tabel : 4.5 Tabel jumlah sarana gedung dan kelas	54
Tabel : 4. 6 Tabel jumlah sarana meja dan kursi	55
Tabel : 4.7 Tabel jumlah sarana penunjang didalam kelas	56
Tabel: 4.8 Tabel jumlah GTT dan PIT tingkat Sekolah Desa.....	57
Tabel : 4.9 Tabel jumlah guru kelas ditingkat SD	58
Tabel : 4.10 Tabel Jumlah Murid Sd Di Rinci Per Kelas	59
Tabel : 4.11 Tabel Jumlah Murid Sd Dirinci Per Kelas.....	60
Tabel: 4.12 Tabel banyaknya SLTP dan MTS.....	61
Grafik Banyak Guru Kelas Ditingkat Sekolah Dasar	62
Grafik Banyaknya Guru Kelas Ditingkat RA/TK.....	62
BAB V. AGAMA.....	63
Tabel:5.1 Tabel jumlah Tempat Ibadah	65
Tabel :5.2 Tabel jumlah tanah wakaf menurut kegunaannya	66
Tabel:5.3 Tabel jumlah penerimaan zakat dan pengeluaran zakat fitrah.....	67
Tabel :5.4 Tabel jumlah orang yang berkorban dan orang yang menerima kurban.....	Error! Bookmark not defined.
Tabel:5.5 Tabel jumlah dan jenis hewan kurban	69
Tabel: 5.6Tabel jumlah kejadian NTCR(Nikah, Talak, Cerai, Rujuk).....	70
Tabel :5.7Tabel jumlah faktor-faktor yang menyebabkan cerai atau talak	71

Tabel :5.8 Tabel jumlah faktor-faktor yang menyebabkan cerai atau talak.....	72
Tabel: 5.9Tabel jumlah pengajian dan anggotanya yang aktif	73
Tabel :5.10 Tabel jumlah mushola ditempat umum menurut lokasinya.....	74
Grafik Jumlah Madrasah, Mushola, Masjid	75
Grafik Jumlah Kejadian nikah, talak dan cerai ditahun 2013	75
BAB VI. KESEHATAN	76
Tabel: 6.1Tabel Jumlah Fasilitas kesehatan di Kecamatan Sruweng.....	78
Tabel: 6.2Tabel jumlah dukun bayi terlatih dan tidak terlatih	79
Tabel: 6.3Tabel jumlah Tenaga Kesehatan	80
Tabel: 6.4Tabel jumlah APOTIK dan toko obat	81
Tabel: 6.5Tabel jumlah pengguna sarana air bersih.....	82
Tabel: 6.6Tabel jumlah angka kelahiran dan kematian bayi ditahun 2013.....	83
Tabel:6.7 Tabel jumlah cakupan imunisasi pada anak	84
Tabel:6.8 Tabel jumlah tenaga medis dan sarana kesehatan yang ada di puskesmas per Agustus-Oktober 2013.....	85
Tabel :6.9Tabel jumlah ibu hamil, kesehatan bayi dan balita yang ada di Puskesmas per Agustus-Oktober 2013.....	86
Tabel:6.10Tabel jumlah penderita cacat.....	87
Tabel:6.11Tabel jumlah penderita cacat.....	88
Tabel:6.12Tabel banyaknya tenaga medis yang ada di Rumah Sakit Umum PKU Kec. Sruweng	89

Tabel: 6.13Tabel nama ruang dan tempat tidur pasien di RSUD PKU Sruweng	90
Tabel:6.14 Tabel jenis penyakit jumlah penderita Tahun 2013 dan 2013	91
Grafik angka kelahiran bayi tahun 2013 dirinci per desa	92
BAB VII. SOSIAL.....	93
Tabel: 7.1Tabel desa dialiri sungai dan penduduk disekitarnya di Kecamatan Sruweng 2013	95
Tabel : 7.2Tabel jumlah Keluarga Sejahtera dan Pra Sejahtera di Kecamatan Sreuweng 2013.....	96
Tabel : 7.3 T abel Jumlah Kepala Keluarga, Rumah Pengguna Listrik dan Lampu Minyak di Kecamatan Sruweng 2013	97
Grafik Keluarga Sejahtera dan Pra Sejahtera	98
BAB VIII TRANSPORTASI.....	100
Tabel : 8.1 Tabel panjang jalan yang ada didesa di Kecamatan Sruweng 2013	102
Tabel : 8.2 Tabel prasarana jaln dan jembatan di Kecamatan Sruweng 2013	103
Tabel : 8.3Tabel jumlah terminal dan pangkalan ojek di Kecamatan Sruweng 2013	104
Tabel : 8.4Tabel perkiraan kepemilikan alat transportasi sepeda, sepeda motor dan mobil di Kecamatan Sruweng 2013.....	105
Grafik Panjang Jalan Desa.....	106
Grafik Banyaknya Alat Transportasi.....	106
BAB IX PERTANIAN.....	108
Tabel : 9.1 Tabel data curah hujan dan hari hujan di Kecamatan Sruweng 2013	109
Tabel : 9.2 Tabel penggunaan lahan di Kecamatan Sruweng 2013	110

Tabel : 9.3 Tabel nama dan jumlah kelompok tani di Kecamatan Sruweng 2013	112
Tabel : 9.4 Tabel nama dan jumlah kelompok tani kegiatan kusus di Kecamatan Sruweng 2013	113
Tabel : 9.5 Tabel nama Gabungan Kelompok Tani (GAPOKTAN) di Kecamatan Sruweng 2013	114
Tabel : 9.6 TaBel jumlah keluarga petani dan buruh tani di Kecamatan Sruweng 2013	115
Tabel : 9.7 Tabel jumlah luas tanam tanaman padi, hasil dan biaya yang dibutuhkan di Kecamatan Sruweng 2013.....	116
Tabel : 9.8 Tabel jumlah laus tanam tanaman padi, biaya pembibitan dan biaya obat yang digunakan di Kecamatan Sruweng 2013.....	117
Tabel : 9.9 Tabel perkiraan banyaknya hewan ternak di Kecamatan Sruweng 2013	118
Tabel : 9.10 Tabel perkiraan banyaknya hewan ternak di Kecamatan Sruweng 2013	119
Grafik Jenis mata Pencarian Masyarakat	120

Pemerintahan

<http://kebumenkab.bps.go.id>

BAB I GEOGRAFI

KEADAAN UMUM KECAMATAN SRUWENG

1. **KECAMATAN SRUWENG** terdiri dari 21 Desa yang terletak :

- 7⁰ - 8⁰ : Lintang Selatan
- 109⁰ - 110⁰ : Bujur Timur

2. **BATAS WILAYAH**

- Sebelah Barat: Kecamatan Karanganyar
- Sebelah Utara : Kecamatan Karanggayam
- Sebelah Selatan : Kecamatan Petanahan
- Sebelah Timur : Kecamatan Pejagoan

3. **LUAS WILAYAH**

Luas Wilayah Kecamatan Sruweng : 437.243,85 Ha
Atau 43.67985 K terdiri dari :

- Tanah sawah : 1.214.195 Ha
- Tanah kering : 2.929.790 Ha
- Pekarangan/Bangunan : 2.214.026 Ha

Tabel 1.1 : Letak Wilayah Desa/Kelurahan di Kecamatan Sruweng Tahun 2013

No.	Desa	Tipologi Wilayah	Kode Wilayah Administrasi	Luas Wilayah (Ha)
(1)	(2)	(3)	(4)	(5)
1	Menganti	Dataran	33.05.140.001	14,8
2	Trikarso	Dataran	33.05.140.002	22,6
3	Sidoharjo	Dataran	33.05.140.003	29,7
4	Giwangretno	Dataran	33.05.140.004	13,9
5	Jabres	Dataran	33.05.140.005	8,6
6	Sruweng	Dataran	33.05.140.006	20,4
7	Karanggedang	Dataran	33.05.140.007	18,8
8	Purwodeso	Dataran	33.05.140.008	12,9
9	Klepusanggar	Dataran	33.05.140.009	7,2
10	Tanggeran	Dataran	33.05.140.010	24,3
11	Karangsari	Bukit	33.05.140.011	8,8
12	Karangpule	Bukit	33.05.140.012	19
13	Pakuran	Bukit	33.05.140.013	18,4
14	Pengempon	Bukit	33.05.140.014	27,3
15	Kejawang	Bukit	33.05.140.015	14,5
16	Karangjambu	Bukit	33.05.140.016	7,4
17	Sidoagung	Dataran	33.05.140.017	51,6
18	Penusupan	Bukit	33.05.140.018	17,5
19	Donosari	Bukit	33.05.140.019	23,5
20	Pandansari	Bukit	33.05.140.020	52,4
21	Condongcampur	Bukit	33.05.140.021	23,6

Sumber : Potensi Desa

Tabel 1.2 :Tabel jumlah dusun/dukuh dan klasifikasi desa di Kecamatan Sruweng Tahun 2013

Kode	Desa/Kelurahan	Jumlah dusun/ Dukuh	Klasifikasi Desa	Luas Wilayah (Ha)
(1)	(2)	(3)	(4)	(5)
	JUMLAH	87		437,2
1	Menganti	5	Desa	14,8
2	Trikarso	4	Kota	22,6
3	Sidoharjo	3	Desa	29,7
4	Giwangretno	2	Kota	13,9
5	Jabres	3	Kota	8,6
6	Sruweng	6	Kota	20,4
7	Karangedang	4	Desa	18,8
8	Purwodeso	5	Desa	12,9
9	Klepusanggar	3	Desa	7,2
10	Tanggeran	6	Kota	24,3
11	Karangsari	2	Desa	8,8
12	Karangpule	5	Kota	19
13	Pakuran	2	Desa	18,4
14	Pengempon	5	Desa	27,3
15	Kejawang	4	Kota	14,5
16	Karangjambu	3	Kota	7,4
17	Sidoagung	9	Desa	51,6
18	Penusupan	2	Desa	17,5
19	Donosari	3	Desa	23,5
20	Pandansari	7	Desa	52,4
21	Condongcampur	4	Desa	23,6

Sumber : Statistik Kecamatan Sruweng

Tabel 1.3 : Tabel luas wilayah dan ketinggian wilayah di Kecamatan Sruweng Tahun 2013

Kode	Desa/Kelurahan	Luas Wilayah (Ha)	Ketinggian wilayah diatas Permukaa Laut (dpl)
(1)	(2)	(3)	(4)
	Jumlah	437,2	-
1	Menganti	14,8	14
2	Trikarso	22,6	14
3	Sidoarjo	2,97	14
4	Giwangretno	13,9	14
5	Jabres	8,6	14
6	Sruweng	20,4	14
7	Karanggedang	18,8	14
8	Purwodeso	12,9	14
9	Klepusanggar	7,2	14
10	Tanggeran	24,3	14
11	Karangsari	8,8	15
12	Karangpule	19	16
13	Pakuran	18,4	21
14	Pengempon	27,3	16
15	Kejawang	14,5	16
16	Karangjambu	7,4	16
17	Sidoagung	51,6	14
18	Penusupan	17,5	37
19	Donosari	23,5	32
20	Pandansari	52,4	29
21	Condongcampur	23,6	63

Sumber : Statistik Kecamatan Sruweng

Tabel :1.4 Tabel perkiraan jarak desa ke kecamatan, ke kabupaten dan kondisi jalan desa

Kode	Desa/Kelurahan	Jarak ke kecamatan	Jarak ke kabupaten	Jalan Desa
(1)	(2)	(3)	(4)	(5)
1	Menganti	3,2	12	Aspal
2	Trikarso	3,43	8	Diperkeras
3	Sidoarjo	1,95	8	Aspal
4	Giwangretno	1,67	8	Aspal
5	Jabres	1,2	7	Aspal
6	Sruweng	0,5	7	Aspal
7	Karanggedang	2,65	10	Aspal
8	Purwodeso	5,12	12	Aspal
9	Klepusanggar	4,61	12	Aspal
10	Tanggeran	2,32	10	Aspal
11	Karangsari	3,12	11	Diperkeras
12	Karangpule	4,16	9	Diperkeras
13	Pakuran	4,23	12	Cor/pelur
14	Pengempon	4,57	11	Diperkeras
15	Kejawang	3,5	11	Aspal
16	Karangjambu	3,4	12	Diperkeras
17	Sidoagung	3,26	13	Aspal
18	Penusupan	6,48	12,5	Cor/pelur
19	Donosari	6,11	13	Cor/pelur
20	Pandansari	5,32	14	Aspal
21	Condongcampur	14	22	Cor/pelur

Sumber : Statistik Kecamatan Sruweng

Tabel : 1.5 Tabel perkiraan jarak desa ke RSUD, ke kantor pos dan ke polsek

Kode	Desa/Kelurahan	Jarak ke RSU	Jarak ke Kantor Pos	Jarak ke POLSEK
(1)	(2)	(3)	(4)	(5)
1	Menganti	3,3	3,2	4,1
2	Trikarso	3,43	3,43	4,23
3	Sidoarjo	1,95	1,95	2,96
4	Giwangretno	1,67	1,67	0,99
5	Jabres	1,2	1,2	0,89
6	Sruweng	0,5	0,5	1,02
7	Karanggedang	2,65	2,65	3,56
8	Purwodeso	5,12	5,12	6,1
9	Klepusanggar	4,61	4,61	5,2
10	Tanggeran	2,32	2,32	3,22
11	Karangsari	3,12	3,12	3,65
12	Karangpule	4,16	4,16	3,02
13	Pakuran	4,23	4,23	3,56
14	Pengempon	4,57	4,57	3,35
15	Kejawang	3,5	3,5	3,95
16	Karangjambu	3,4	3,4	4,1
17	Sidoagung	3,26	3,26	4,15
18	Penusupan	6,48	6,48	7,05
19	Donosari	6,11	6,11	6,88
20	Pandansari	5,32	5,32	6,05
21	Condongcampur	14	14	14,65

Sumber : Statistik Kecamatan Sruweng

Tabel : 1.6 Tabel data keadaan sosial pemukiman penduduk

Kode	Desa/Kelurahan	Desa Dilintasi Sungai	Pemukim an Bantaran Sungai	Pemukim an Kumuh
(1)	(2)	(3)	(4)	(5)
1	Menganti	Ya	Tidak	Tidak
2	Trikarso	Ya	Tidak	Tidak
3	Sidoarjo	Ya	Tidak	Tidak
4	Giwangretno	Ya	Tidak	Tidak
5	Jabres	Ya	Tidak	Tidak
6	Sruweng	Ya	Tidak	Tidak
7	Karanggedang	Ya	Tidak	Tidak
8	Purwodeso	Ya	Tidak	Tidak
9	Klepusanggar	Ya	Tidak	Tidak
10	Tanggeran	Ya	Tidak	Tidak
11	Karangsari	Ya	Tidak	Tidak
12	Karangpule	Ya	Tidak	Tidak
13	Pakuran	Ya	Tidak	Tidak
14	Pengempon	Ya	Tidak	Tidak
15	Kejawang	Ya	Tidak	Tidak
16	Karangjambu	Ya	Tidak	Tidak
17	Sidoagung	Ya	Tidak	Tidak
18	Penusupan	Ya	Tidak	Tidak
19	Donosari	Ya	Tidak	Tidak
20	Pandansari	Ya	Tidak	Tidak
21	Condongcampur	Ya	Tidak	Tidak

Sumber : Statistik Kecamatan Sruweng

Tabel : 1.7 Tabel perkiraan jarak desa ke Kecamatan, ke Kabupaten dan kondisi jalan desa

Kode	Desa/Kelurahan	Luas Desa (Ha)	Sawah irigasi teknis (Ha)	Pemukiman penduduk (Ha)
(1)	(2)	(3)	(4)	(5)
	JUMLAH	87,44	841	911,7
1	Menganti	1,48	98	4
2	Trikarso	2,26	-	86
3	Sidoarjo	2,97	211	58,7
4	Giwangretno	1,39	70	45,5
5	Jabres	0,86	22	27
6	Sruweng	2,04	125	77
7	Karanggedang	1,88	130	40
8	Purwodeso	1,29	40	28
9	Klepusanggar	0,72	36	2,5
10	Tanngeran	2,43	133,28	91,4
11	Karangsari	0,88	44	2,78
12	Karangpule	1,9	34	129
13	Pakuran	1,84	21	1,8
14	Pengempon	2,73	-	59
15	Kejawang	1,45	10	25
16	Karangjambu	0,74	-	10,5
17	Sidoagung	5,16	20,15	233
18	Penusupan	1,75	-	7,36
19	Donosari	2,35	-	35
20	Pandansari	5,24	-	85,5
21	Condongcampur	2,36	-	97

Sumber : Statistik Kecamatan Sruweng

Tabel : 1.8 Tabel data hujan, jumlah bulan hujan dan suhu rata-rata

Kode	Desa/Kelurahan	Curah Hujan (Mm)	Jumlah Bulan Hujan	Suhu Rata-rata(c)
(1)	(2)	(3)	(4)	(5)
	Rata-Rata	2500	5	35 °c
1	Menganti	2300	5	28 °c
2	Trikarso	2500	5	27 °c
3	Sidoarjo	2500	4	27 °c
4	Giwangretno	2500	5	32 °c
5	Jabres	2500	5	36 °c
6	Sruweng	2500	7	35 °c
7	Karanggedang	2600	6	37 °c
8	Purwodeso	2000	6	33 °c
9	Klepusanggar	2500	5	32 °c
10	Tangeran	2500	5	36 °c
11	Karangsari	2500	5	30 °c
12	Karangpule	2500	5	27 °c
13	Pakuran	2500	7	36 °c
14	Pengempon	2500	6	35 °c
15	Kejawang	2500	5	33 °c
16	Karangjambu	2500	5	30 °c
17	Sidoagung	2500	5	27 °c
18	Penusupan	3000	5	36 °c
19	Donosari	2500	5	34 °c
20	Pandansari	2500	4	36 °c
21	Condongcampur	2500	7	34 °c

Sumber: UPT DISPERTANHUT Kecamatan Sruweng

Tabel : 1. 9 Tabel tingkat kemiringan wilayah

Kode	Desa/Kelurahan	<8%	8% -14%	40% -59%
(1)	(2)	(3)	(4)	(5)
	Rata-Rata	<8%	-	-
1	Menganti	✓	-	-
2	Trikarso	✓	-	-
3	Sidoharjo	✓	-	-
4	Giwangretno	✓	-	-
5	Jabres	✓	-	-
6	Sruweng	✓	-	-
7	Karanggedang	✓	-	-
8	Purwodeso	✓	-	-
9	Klepusanggar	✓	-	-
10	Tangeran	✓	-	-
11	Karangsari	-	✓	-
12	Karangpule	✓	-	-
13	Pakuran	-	-	✓
14	Pengempon	-	✓	-
15	Kejawang	✓	-	-
16	Karangjambu	✓	-	-
17	Sidoagung	-	✓	-
18	Penusupan	-	-	✓
19	Donosari	-	-	✓
20	Pandansari	-	-	✓
21	Condongcampur	-	-	✓

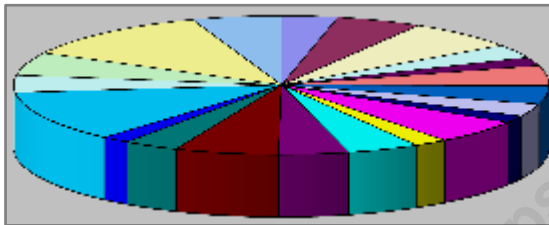
Sumber: Statistik Kecamatan Sruweng

Tabel :1.10 Tabel tingkat kemasaman dan Drainase

Kode	Desa/Kelurahan	Tingkat kemasaman	Drainase
(1)	(2)	(3)	(4)
	Rata-Rata	Netral (5,0-7,5)	Buruk
1	Menganti	Netral (5,0-7,5)	Buruk
2	Trikarso	Netral (5,0-7,5)	Buruk
3	Sidoarjo	Netral (5,0-7,5)	Buruk
4	Giwangretno	Netral (5,0-7,5)	Buruk
5	Jabres	Netral (5,0-7,5)	Buruk
6	Sruweng	Netral (5,0-7,5)	Buruk
7	Karanggedang	Netral (5,0-7,5)	Buruk
8	Purwodeso	Netral (5,0-7,5)	Buruk
9	Klepusanggar	Netral (5,0-7,5)	Buruk
10	Tangeran	Netral (5,0-7,5)	Buruk
11	Karangsari	Netral (5,0-7,5)	Sedang
12	Karangpule	Netral (5,0-7,5)	Buruk
13	Pakuran	Netral (5,0-7,5)	Buruk
14	Pengempon	Netral (5,0-7,5)	Sedang
15	Kejawang	Netral (5,0-7,5)	Buruk
16	Karangjambu	Netral (5,0-7,5)	Buruk
17	Sidoagung	Netral (5,0-7,5)	Buruk
18	Penusupan	Netral (5,0-7,5)	Buruk
19	Donosari	Netral (5,0-7,5)	Buruk
20	Pandansari	Netral (5,0-7,5)	Buruk
21	Condongcampur	Netral (5,0-7,5)	Buruk

Sumber: UPT DISPERTANHUT Kecamatan Sruweng

Grafik Luas Wilayah Kecamatan Sruweng Dirinci per Desa



Pemerintahan

<http://kebumenkab.bps.go.id>

BAB II. PEMERINTAHAN

Kecamatan Sruweng terdiri dari 21 desa, keseluruhan desa di kecamatan Sruweng termasuk klasifikasi daerah pedesaan dengan status pemerintah desa yang dipimpin oleh kepala desa, semuanya memiliki kepala desa dengan jumlah 21 orang.

Dalam melaksanakan pemeritahan desa. Kepala desa dibantu oleh sekertaris desa dan perangkat desa lainnya, tetapi tidak semua desa memiliki sekertaris desa, ada lima desa yang belum memiliki sekertaris desa dan enambelas desa yang lain ada, dalam 21 desa tersebut terdiri dari 332 RT, 97/RW dan 94 dusun.

Pengertian desa sebagai berikut:

Desa :suatu wilayah yang ditempati oleh sejumlah penduduk sebagai kesatuan masyarakat, termasuk didalamnya kesatuan masyarakat hokum yang memilk kewenangan untuk mengatur dan mengurus kepentingan masyarakat setempat berdasarkan asal usul dan adat istiadat setempat yang diakui dalam sistem dalam pemeritahan nasional dan berada di daeerah kabupaten. (UU No.22 Tahun 1999 Tentang Pemerintahan Daerah) kepala desa dipilih oleh rakyat desa

tersebut. Tiap desa memiliki BPD (Badan Perwakilan Desa) dan LKMD (Lembaga Ketahanan Masyarakat Desa).

Rukun Tetangga (RT) dan Rukun Warga (RW) yang merupakan organisasi masyarakat yang diakui dan dibina oleh pemerintah. Pengertian RW dan RT:

Rukun Warga (RW)/ Rukun Tetangga (RT) : organisasi masyarakat yang diakui dan di bina oleh pemerintah untuk memelihara dan melestarikan nilai-nilai kehidupan masyarakat Indonesia yang berdasarkan kegotongroyongan dan kekeluargaan serta untuk membantu meningkatkan kelancaran pelaksanaan tugas pemerintahan, pembangunan, dan kemasyarakatan di desa dan kelurahan. Setiap RT sebanyak-banyaknya terdiri dari 30 kepala keluarga (KK) untuk desa, dan sebanyak-banyaknya 50 KK untuk kelurahan yang dibentuk berdasarkan Peraturan Menteri Dalam Negeri Nomor 7 Tahun 1983 Tentang Pembentukan Rukun Tetangga dan Rukun Warga.

Ketersediaan sarana Keamanan Lingkungan semua desa memiliki pos kamling, hanya satu desa memiliki pos polisi yaitu desa Giwangretno. Jumlah anggota hansip di kecamatan sruweng sebanyak 558 orang. Jarak pos Polisi ke desa yang

terjauh adalah desa Condongcampur 14 Km, semua desa mudah di jangkau.

Dalam buku KCA terbitan tahun ini ada beberapa item tambahan yang menjelaskan tentang pendidikan, pangkat dan golongan jenis kelamin. Dalam beberapa tabel memberikan informasi beberapa dinas atau jumlah karyawan negri (PNS) di wilayah kecamatan Sruweng, antara lain Kantor Kecamatan, Kantor Pertanian, kantor KUA, PUSKESMAS, Kantor DIKPORA, Kantor BPPKB.

Tabel : 2.1 Tabel Jumlah pejabat tingkat desa

Kode	Desa/Kelurahan	Kaur Umum	Kaur Pemerintah	Kaur Pembangunan	Kaur Keuangan
(1)	(2)	(3)	(4)	(5)	(6)
1	Menganti	1	1	1	1
2	Trikarso	1	1	1	1
3	Sidoharjo	1	1	1	1
4	Giwangretno	1	1	1	1
5	Jabres	1	1	1	-
6	Sruweng	1	1	1	1
7	Karanggedang	1	1	1	-
8	Purwodeso	1	1	1	-
9	Klepusanggar	1	1	1	1
10	Tanggeran	1	1	1	1
11	Karangsari	1	1	1	-
12	Karangpule	1	1	1	-
13	Pakuran	1	1	1	1
14	Pengempon	1	1	1	1
15	Kejawang	1	1	1	-
16	Karangjambu	1	1	1	-
17	Sidoagung	1	1	1	1
18	Penusupan	1	1	1	1
19	Donosari	-	1	1	-
20	Pandansari	1	1	1	1
21	Condongcampur	1	1	1	1

Sumber: Statistik Kecamatan Sruweng

Tabel :2.2 Tabel Jumlah pejabat tingkat Desa

Kode	Desa/Kelurahan	Kaur Kersa	Kaur Pemb	KADUS	PTL
(1)	(2)	(3)	(4)	(5)	(6)
	JUMLAH	16	42	84	23
1	Menganti	1	1	5	-
2	Trikarso	1	3	4	9
3	Sidoharjo	1	6	3	1
4	Giwangretno	1	1	1	1
5	Jabres	-	-	3	1
6	Sruweng	1	1	6	1
7	Karanggedang	1	3	4	-
8	Purwodeso	1	3	5	-
9	Klepusanggar	1	3	2	1
10	Tangeran	1	5	6	-
11	Karangsari	1	-	2	-
12	Karangpule	-	-	5	-
13	Pakuran	1	1	3	-
14	Pengempon	1	-	5	4
15	Kejawang	-	2	4	-
16	Karangjambu	1	3	3	-
17	Sidoagung	1	4	8	3
18	Penusupan	1	-	2	1
19	Donosari	-	1	3	-
20	Pandansari	1	4	8	1
21	Condongcampur	-	1	2	-

Sumber: Statistik Kecamatan Sruweng

Tabel : 2.3 Tabel jumlah kantor desa dan aparatur desa

Kode	Desa/Kelurahan	Kantor Desa	KADES	SEKDES	BPD
(1)	(2)	(3)	(4)	(5)	(6)
	JUMLAH	21	21	16	21
1	Menganti	1	1	1	1
2	Trikarso	1	1	-	1
3	Sidoharjo	1	1	1	1
4	Giwangretno	1	1	1	1
5	Jabres	1	1	1	1
6	Sruweng	1	-	1	1
7	Karanggedang	1	1	1	1
8	Purwodeso	1	-	1	1
9	Klepusanggar	1	1	1	1
10	Tanggeran	1	1	-	1
11	Karangsari	1	1	1	1
12	Karangpule	1	1	1	1
13	Pakuran	1	1	-	1
14	Pengempon	1	1	-	1
15	Kejawang	1	1	1	1
16	Karangiambu	1	1	1	1
17	Sidoagung	1	1	1	1
18	Penusupan	1	1	1	1
19	Donosari	1	1	1	1
20	Pandansari	1	1	-	1
21	Condongcampur	1	1	-	1

Sumber: Statistik Kecamatan Sruweng

Tabel : 2.4 Tabel Jumlah pengurus Kelembagaan Pemerintah desa

Kode	Desa/Kelurahan	Pengurus BPD	Pengurus PKK	Pengurus RT	Pengurus RW
(1)	(2)	(3)	(4)	(5)	(6)
	JUMLAH	342	428	1633	417
1	Menganti	7	14	42	20
2	Trikarso	9	23	92	32
3	Sidoarjo	9	23	85	30
4	Giwangretno	7	22	91	35
5	Jabres	7	18	78	24
6	Sruweng	9	22	48	-
7	Karanggedang	7	12	48	12
8	Purwodeso	5	24	67	60
9	Klepusanggar	5	10	21	9
10	Tangeran	7	26	192	90
11	Karangsari	5	22	30	6
12	Karangpule	9	30	375	15
13	Pakuran	9	6	13	3
14	Pengempon	9	30	40	5
15	Kejawang	7	23	45	12
16	Karangjambu	5	26	33	9
17	Sidoagung	11	24	216	9
18	Penusupan	5	25	36	25
19	Donosari	7	10	48	9
20	Pandansari	9	31	-	-
21	Condongcampur	5	7	33	12

Sumber: Statistik Kecamatan Sruweng

Tabel : 2.5 Tabel jumlah Prasarana didesa

Kode	Desa/Kelurahan	Komputer	Mesin Ketik	Meja	Kursi
(1)	(2)	(3)	(4)	(5)	(6)
	JUMLAH	25	45	372	1774
1	Menganti	1	3	23	76
2	Trikarso	2	2	15	95
3	Sidoarjo	1	2	16	120
4	Giwangretno	1	2	25	80
5	Jabres	1	2	10	17
6	Sruweng	2	2	26	198
7	Karanggedang	1	2	14	110
8	Purwodeso	1	3	21	70
9	Klepusanggar	1	2	31	118
10	Tangeran	2	1	20	100
11	Karangsari	1	1	18	75
12	Karangpule	1	2	20	50
13	Pakuran	2	2	11	19
14	Pengempon	1	2	15	100
15	Kejawang	1	1	12	50
16	Karangjambu	1	4	15	40
17	Sidoagung	1	2	20	125
18	Penusupan	1	2	20	46
19	Donosari	1	2	9	40
20	Pandansari	1	2	6	70
21	Condongcampur	1	4	26	175

Sumber: Statistik Kecamatan Sruweng

Tabel : 2.6 Tabel jumlah RT,RW dan dusun

Kode	Desa	Jumlah RT	Jumlah RW	Jumlah Dusun	Keterangan
(1)	(2)	(3)	(4)	(5)	(6)
JUMLAH		342	98	87	
1	Menganti	14	5	5	Aktif
2	Trikarso	23	8	4	Aktif
3	Sidoarjo	17	3	3	Aktif
4	Giwangretno	13	5	2	Aktif
5	Jabres	13	4	3	Aktif
6	Sruweng	16	6	6	Aktif
7	Karanggedang	15	4	4	Aktif
8	Purwodeso	11	5	5	Aktif
9	Klepusanggar	9	3	3	Aktif
10	Tanggeran	19	9	6	Aktif
11	Karangsari	10	2	2	Aktif
12	Karangpule	15	5	5	Aktif
13	Pakuran	13	3	2	Aktif
14	Pengempon	20	5	5	Aktif
15	Kejawang	15	4	4	Aktif
16	Karangjambu	11	3	3	Aktif
17	Sidoagung	36	9	9	Aktif
18	Penusupan	12	5	2	Aktif
19	Donosari	16	3	3	Aktif
20	Pandansari	34	7	7	Aktif
21	Condongcampur	11	4	4	Aktif
Sumber: Statistik Kecamatan Sruweng					

Tabel : 2.7 Tabel Jumlah blok sensus

Kode	Desa/Kelurahan	Blok Sensus Kusus	Blok Sensus Biasa	Blok Sensus Persiapan	Jumlah
(1)	(2)	(3)	(4)	(5)	(6)
	JUMLAH	-	144	36	180
1	Menganti	-	4	2	6
2	Trikarso	-	9	2	11
3	Sidoharjo	-	8	4	12
4	Giwangretno	-	8	2	10
5	Jabres	-	6	5	11
6	Sruweng	-	7	2	9
7	Karanggedang	-	5	4	9
8	Purwodeso	-	6	4	10
9	Klepusanggar	-	3	1	4
10	Tanggeran	-	9	2	11
11	Karangsari	-	3	2	5
12	Karangpule	-	8	-	8
13	Pakuran	-	7	1	8
14	Pengempon	-	10	2	12
15	Kejawang	-	5	-	5
16	Karangjambu	-	3	-	3
17	Sidoagung	-	15	2	17
18	Penusupan	-	3	1	4
19	Donosari	-	6	-	6
20	Pandansari	-	16	-	16
21	Condongcampur	-	3	-	3

Tabel :2.8 Tabel jumlah perkiraan tanah kas desa dirinci dalam satuan hektar

Kode	Desa/Kelurahan	Luas Tanah Kas Desa	Penggunaan penghasilan perangkat	Fasilitas lainnya	Keterangan
(1)	(2)	(3)	(4)	(5)	(6)
	JUMLAH	49.649	138.899	97.511	-
1	Menganti	5.461	1.119	9.538	-
2	Trikarso	3.218	1.292	3.742	-
3	Sidoarjo	3.242	21.315	13.373	-
4	Giwangretno	2.621	12.664	3.472	-
5	Jabres	1.217	7.939	1.236	-
6	Sruweng	6.445	15.91	3.18	-
7	Karanggedang	4.95	17.6	4.9	-
8	Purwodeso	4.991	14.529	1.675	-
9	Klepusanggar	-	6.063	998	-
10	Tangeran	2.376	5.573	202	-
11	Karangsari	1.395	595	1.410	-
12	Karangpule	-	7.526	5.250	-
13	Pakuran	448	4.475	408	-
14	Pengempon	15	-	19.609	-
15	Kejawang	7	21.299	7.980	-
16	Karangjambu	-	882	4.615	-
17	Sidoagung	5.023	12.329	13.373	-
18	Penusupan	7.250	-	2.060	-
19	Donosari	1.990	-	590	-
20	Pandansari	-	21.299	7.980	-
21	Condongcampur	3.950	-	5.21	-

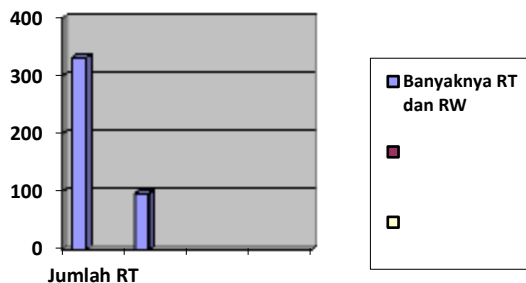
Tabel : 2.9 Tabel jumlah sarana dan prasarana keamanan ditingkat desa

Kode	Desa/Kelurahan	Pos Kamling	HANSIP	BABINSA	Jumlah
(1)	(2)	(3)	(4)	(5)	(6)
	JUMLAH	109	558	21	688
1	Menganti	5	14	1	20
2	Trikarso	3	30	1	34
3	Sidoarjo	10	25	1	36
4	Giwangretno	4	22	1	27
5	Jabres	3	13	1	17
6	Sruweng	4	23	1	28
7	Karanggedang	15	24	1	40
8	Purwodoso	4	29	1	34
9	Klepusanggar	2	14	1	17
10	Tanggeran	8	30	1	39
11	Karangsari	3	24	1	28
12	Karangpule	5	30	1	36
13	Pakuran	2	14	1	17
14	Pengempon	-	16	1	17
15	Kejawang	10	30	1	41
16	Karangjambu	11	33	1	45
17	Sidoagung	9	50	1	60
18	Penusupan	4	50	1	55
19	Donosari	3	16	1	20
20	Pandansari	1	31	1	33
21	Condongcampur	3	40	1	44

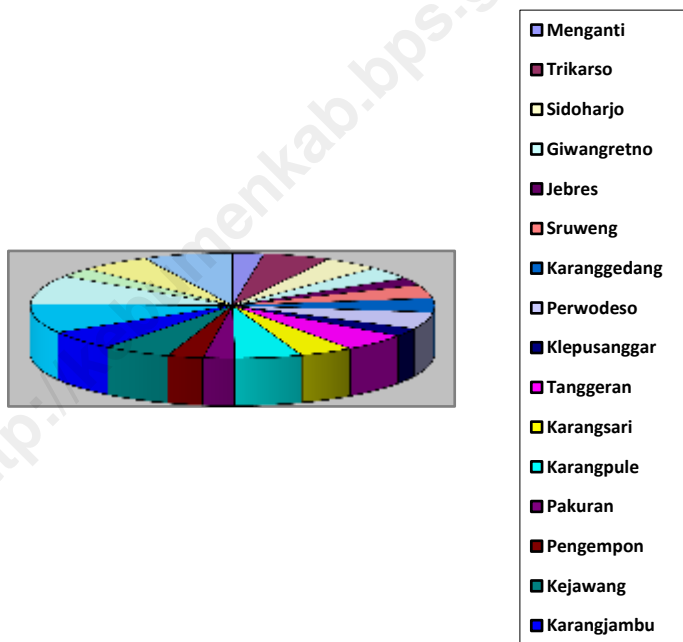
Tabel : 2.10 Tabel ada tidaknya kelembagaan kemasyarakatan ditingkat desa

No (1)	Nama Oganisasi (2)	Ada-1 Tidak-2 (3)
1	Organisasi Perempuan	1
2	Organisasi PKK	1
3	Organisasi Pemuda	1
4	Organisasi Karang Taruna	1
5	Organisasi Profesi(petani)	1
6	Organisasi Bapak-Bapak	1
7	LKMD/LKMK	1
8	Kelompok gotong royong	1
9	LKM	1
10	Lainnya	2
Sumber: Statistik Kecamatan Sruweng		

Grafik banyaknya jumlah RT dan RW



Grafik Banyaknya Jumlah Hansip Dirinci Per Desa



Penduduk

BAB III. PENDUDUK

Jumlah Penduduk Kecamatan Sruweng pada tahun 2013 adalah 53.674 jiwa. Jumlah penduduk laki-laki lebih besar dibandingkan dengan jumlah penduduk perempuan untuk kecamatan Sruweng secara menyeluruh yang diajukan oleh nilai sex ratio (ratio penduduk laki-laki terhadap perempuan sebesar 98).

Desa yang banyak penduduknya yaitu desa Sidoagung 6.005 jiwa. Paling sedikit desa Karang Sari 816 jiwa. Rata-rata kepadatan penduduk kecamatan Sruweng 1.229 jiwa/Km². Jumlah rumah tangga di kecamatan Sruweng sebanyak 14.474 rumah tangga, dengan rata-rata anggota rumah tangga sebesar 4 jiwa / rumah tangga.

Secara keseluruhan penduduk usia dewasa (15 tahun +) lebih banyak dari usia anak-anak (0-14 tahun) yakni 71,55% untuk usia dewasa dan 28,45% untuk usia anak-anak, namun dilihat dari kelompok umur maka kelompok umur 10-14 tahun lebih banyak dibandingkan kelompok lainnya yakni 11,16%.

Tabel: 3.1 LUAS WILAYAH, BANYAKNYA DESA/KELURAHAN, RUMAHTANGGA, PENDUDUK DAN RATA-RATA PENDUDUK PER KM2, PER RT DAN PER RUMAH TANGGA DI KABUPATEN KEBUMEN DIRINCI PER DESA/KELURAHAN, 2013

Desa/ Kelurahan Villages	Luas (Km ²)	Banyaknya			Rata-rata Penduduk		
		RT	Rumah- tangga	Pendud uk	Km ²	RT	Rumah- tangga
(1)	(2)	(3)	(4)	(5)	(6)	(7)	(8)
<i>Jumlah tahun 2011</i>	43,68	343	14.328	53.555	1.226	156	4
Jumlah / Total	43,68	343	14.527	53.674	1.229	156	4
01 Menganti	1,48	14	521	1.812	1.224	129	3
02 Trikarso	2,26	23	920	3.603	1.594	157	4
03 Sidoharjo	2,97	17	726	2.612	879	154	4
04 Giwangretno	1,39	13	965	3.851	2.771	296	4
05 Jabres	0,86	13	571	2.274	2.644	175	4
06 Sruweng	2,04	16	1.042	3.117	1.528	195	3
07 Karanggedang	1,88	15	743	2.221	1.181	148	3
08 Purwodeso	1,29	11	386	1.915	1.484	174	5
09 Klepusanggar	0,72	9	263	973	1.351	108	4
10 Tanggeran	2,43	19	893	2.670	1.099	141	3
11 Karangsari	0,88	10	208	816	927	82	4
12 Karangpule	1,90	15	825	2.468	1.299	165	3
13 Pakuran	1,84	13	647	2.701	1.468	208	4
14 Pengempon	2,73	20	794	3.426	1.255	171	4
15 Kejawang	1,45	15	719	2.149	1.482	143	3
16 Karangjambu	0,74	11	384	1.143	1.545	104	3
17 Sidoagung	5,16	36	1.523	6.005	1.164	167	4
18 Penusupan	1,75	12	302	1.217	695	101	4
19 Donosari	2,35	16	473	1.898	808	119	4
20 Pandansari	5,20	34	1.333	5.626	1.082	165	4
21 Condongcampur	2,36	11	299	1.177	499	107	4

Sumber Data : Badan Pusat Statistik Kab. Kebumen

Tabel :3.2 PENDUDUK KECAMATAN SRUWENG DIRINCI MENURUT JENIS KELAMIN, SEX RATIO, DAN PERSENTASE PERSEBARAN PER DESA/KELURAHAN, 2013

Desa/ Kelurahan Villages	Banyaknya Penduduk <i>Population</i>			Sex Ratio Sex Ratio	% Persebaran Spread
	Laki-laki <i>Male</i>	Perempuan <i>Female</i>	Jumlah <i>Total</i>		
(1)	(2)	(3)	(4)	(5)	(6)
<i>Jumlah tahun 2012</i>	26.507	27.167	53.674	98	
Jumlah / Total	26.340	26.977	53.317	98	
01 Menganti	869	932	1.800	93	3,35
02 Trikarso	1.779	1.800	3.579	99	6,67
03 Sidoharjo	1.272	1.323	2.595	96	4,83
04 Giwangretno	1.945	1.879	3.825	104	7,13
05 Jabres	1.156	1.102	2.258	105	4,21
06 Sruweng	1.515	1.582	3.096	96	5,77
07 Karanggedang	1.077	1.130	2.207	95	4,11
08 Purwodeso	930	972	1.902	96	3,54
09 Klepusanggar	460	506	966	91	1,80
10 Tanggeran	1.305	1.348	2.652	97	4,94
11 Karangsari	406	405	811	100	1,51
12 Karangpule	1.193	1.259	2.451	95	4,57
13 Pakuran	1.354	1.329	2.683	102	5,00
14 Pengempon	1.748	1.656	3.403	106	6,34
15 Kejawang	1.075	1.060	2.135	101	3,98
16 Karangjambu	529	607	1.135	87	2,12
17 Sidoagung	2.910	3.055	5.965	95	11,11
18 Penusupan	571	638	1.209	90	2,25
19 Donosari	889	996	1.885	89	3,51
20 Pandansari	2.800	2.789	5.589	100	10,41
21 Condongcampur	559	610	1.169	92	2,18

Sumber Data : Badan Pusat Statistik Kab. Kebumen

Tabel :3.4 PERTUMBUHAN PENDUDUK DI KECAMATAN SRUEWENG DIRINCI MENURUT DESA/KELURAHAN, 2011 - 2013

Desa/ Kelurahan Villages	Jumlah Penduduk Population			Pertumbuhan Growth	
	2011	2012	2013	Jiwa / person	Persen / Percent
(1)	(2)	(3)	(4)	(6)	(7)
Jumlah / Total	52.968	53.317	53.317	349	0,65
01 Menganti	1.788	1.800	1.800	12	0,67
02 Trikarso	3.556	3.579	3.579	23	0,66
03 Sidoharjo	2.578	2.595	2.595	17	0,66
04 Giwangretno	3.800	3.825	3.825	25	0,65
05 Jabres	2.243	2.258	2.258	15	0,65
06 Sruweng	3.078	3.096	3.096	18	0,60
07 Karanggedang	2.192	2.207	2.207	15	0,66
08 Purwodeso	1.890	1.902	1.902	13	0,66
09 Klepusanggar	960	966	966	6	0,67
10 Tanggeran	2.635	2.652	2.652	18	0,66
11 Karangsari	805	811	811	5	0,65
12 Karangpule	2.435	2.451	2.451	16	0,66
13 Pakuran	2.665	2.683	2.683	17	0,65
14 Pengempon	3.381	3.403	3.403	22	0,65
15 Kejawang	2.121	2.135	2.135	14	0,65
16 Karangjambu	1.128	1.135	1.135	8	0,68
17 Sidoagung	5.926	5.965	5.965	40	0,66
18 Penusupan	1.201	1.209	1.209	8	0,67
19 Donosari	1.873	1.885	1.885	13	0,67
20 Pandansari	5.552	5.589	5.589	37	0,65
21 Condongcampur	1.161	1.169	1.169	8	0,67

Sumber Data : Badan Pusat Statistik Kab. Kebumen

Tabel 3.5 PENDUDUK KECAMATAN SRUWENG DIRINCI MENURUT JENIS KELAMIN, DEWASA, ANAK-ANAK PER DESA/KELURAHAN, 2013

Desa/ Kelurahan Villages	Anak-anak <i>Child *)</i>		Dewasa <i>Adult **)</i>		Jumlah <i>Total</i>	
	Lk <i>MI</i>	Pr <i>Fml</i>	Lk <i>MI</i>	Pr <i>Fml</i>	Lk <i>MI</i>	Pr <i>Fml</i>
(1)	(2)	(3)	(4)	(5)	(6)	(7)
<i>Jumlah tahun 2012</i>	7.815	7.418	18.967	19.474	26.782	26.892
Jumlah / Total	7.284	7.020	19.056	19.957	26.340	26.977
01 Menganti	201	222	668	710	869	932
02 Trikarsa	451	453	1.328	1.348	1.779	1.800
03 Sidoharjo	299	294	973	1.028	1.272	1.323
04 Giwangretno	476	493	1.470	1.387	1.945	1.879
05 Jabres	287	252	869	850	1.156	1.102
06 Sruweng	378	400	1.136	1.182	1.515	1.582
07 Karanggedang	290	272	787	858	1.077	1.130
08 Purwodeso	245	238	686	734	930	972
09 Klepusanggar	160	127	301	379	460	506
10 Tanggeran	358	317	947	1.031	1.305	1.348
11 Karangsari	109	95	296	310	406	405
12 Karangpule	373	367	819	892	1.193	1.259
13 Pakuran	406	407	948	922	1.354	1.329
14 Pengempon	528	490	1.220	1.165	1.748	1.656
15 Kejawang	298	256	777	804	1.075	1.060
16 Karangjambu	146	138	383	469	529	607
17 Sidoagung	796	759	2.114	2.296	2.910	3.055
18 Penusupan	157	163	414	475	571	638
19 Donosari	317	307	572	690	889	996
20 Pandansari	855	816	1.945	1.973	2.800	2.789
21 Condongcampur	155	154	404	456	559	610

Sumber Data : Badan Pusat Statistik Kab. Kebumen

Tabel 3.6 PENDUDUK KECAMATAN SRUWENG DIRINCI PER KELOMPOK UMUR TUNGGAL DAN JENIS KELAMIN, 2013

Umur <i>Age</i>	Penduduk <i>Population</i>			Umur <i>Age</i>	Penduduk <i>Population</i>		
	Laki- laki <i>Male</i>	Peremp- uan <i>Female</i>	Jumlah <i>Total</i>		Laki- laki <i>Male</i>	Peremp- uan <i>Female</i>	Jumlah <i>Total</i>
(1)	(2)	(3)	(4)	(1)	(2)	(3)	(4)
0	447	493	940	19	437	368	804
1	436	447	883	20	381	340	721
2	432	417	849	21	323	310	633
3	433	402	835	22	282	292	574
4	439	398	837	23	266	292	559
5	449	405	854	24	269	305	574
6	462	419	880	25	270	316	586
7	476	438	915	26	271	330	601
8	492	461	953	27	277	341	618
9	508	485	992	28	289	346	636
10	523	511	1.033	29	305	348	652
11	536	541	1.077	30	322	351	673
12	547	554	1.101	31	343	356	699
13	552	541	1.093	32	356	359	716
14	552	510	1.063	33	357	360	716
15	552	482	1.034	34	349	359	707
16	553	453	1.006	35	342	358	700
17	536	423	960	36	336	356	692
18	494,2	394,77	889	37	333	358	691

Tabel 3.6 LANJUTAN

Umur <i>Age</i>	Penduduk <i>Population</i>			Umur <i>Age</i>	Penduduk <i>Population</i>		
	Laki-laki <i>Male</i>	Perempuan <i>Female</i>	Jumlah <i>Total</i>		Laki-laki <i>Male</i>	Perempuan <i>Female</i>	Jumlah <i>Total</i>
(1)	(2)	(3)	(4)	(1)	(2)	(3)	(4)
38	336	364	700	57	275	265	540
39	343	373	716	58	261	252	512
40	348	381	729	59	245	240	485
41	351	388	739	60	229	229	458
42	357	396	753	61	214	218	432
43	367	406	773	62	201	208	409
44	378	416	795	63	190	200	391
45	389	426	814	64	182	194	376
46	400	435	834	65	174	188	362
47	402	436	838	66	166	182	348
48	392	426	818	67	159	177	336
49	373	409	782	68	152	172	324
50	355	391	746	69	146	167	313
51	335	372	707	70	140	162	303
52	318	353	671	71	135	157	292
53	308	335	643	72	130	152	282
54	301	318	619	73	125	146	271
55	293	300	593	74	120	140	260
56	285	282	567	75+	939	1102	2.041

Jumlah / Total : 53.674

Sumber Data : Badan Pusat Statistik Kab. Kebumen
Source : BPS - Statistics of Kebumen Regency

Tabel :3.7 PENDUDUK KECAMATAN SRUWENG DIRINCI MENURUT KELOMPOK UMUR 5 (LIMA) TAHUNAN DAN JENIS KELAMIN DIRINCI PER DESA/KELURAHAN, 2013

Desa/ Kelurahan Villages	Kelompok Umur Age Group					
	0 - 4 Tahun 0 - 4 Year		5 - 9 Tahun 5 - 9 Year		10 - 14 Tahun 10 - 14 Year	
	Lk Ml	Pr Fml	Lk Ml	Pr Fml	Lk Ml	Pr Fml
(1)	(2)	(3)	(4)	(5)	(6)	(7)
<i>Jumlah tahun 2012</i>	2.306	2.273	2.637	2.503	2.872	2.642
Jumlah / Total	2.283	2.156	2.602	2.207	2.840	2.657
01 Menganti	62	66	75	75	76	81
02 Trikarso	138	134	177	146	164	173
03 Sidoharjo	102	84	100	92	115	119
04 Giwangretno	158	155	163	164	183	173
05 Jabres	98	78	81	86	125	87
06 Sruweng	109	133	124	111	168	156
07 Karanggedang	91	82	100	82	116	109
08 Purwodeso	86	74	76	84	97	80
09 Klepusanggar	57	32	53	39	59	56
10 Tanggeran	114	96	117	103	148	118
11 Karang Sari	34	28	40	20	42	48
12 Karangpule	115	107	133	125	148	135
13 Pakuran	109	123	154	124	168	159
14 Pengempon	147	134	186	147	227	210
15 Kejawang	79	74	117	76	120	107
16 Karangjambu	38	46	63	47	54	45
17 Sidoagung	248	243	294	222	303	294
18 Penusupan	53	54	54	44	59	64
19 Donosari	112	98	129	97	96	112
20 Pandansari	274	260	319	273	314	283
21 Condongcampur	59	55	47	50	58	49

Tabel :3.7 LANJUTAN

Desa/ Kelurahan Villages	Kelompok Umur Age Group					
	15 - 19 Tahun 15 - 19 Year		20 - 24 Tahun 20 - 24 Year		25 - 29 Tahun 25 - 29 Year	
	Lk Ml	Pr Fml	Lk Ml	Pr Fml	Lk Ml	Pr Fml
(1)	(8)	(9)	(10)	(11)	(12)	(13)
<i>Jumlah tahun 2012</i>	2.434	2.129	1.844	1.578	1.661	1.806
Jumlah / Total	2.421	2.121	1.499	1.539	1.582	1.682
01 Menganti	84	58	35	39	45	53
02 Trikarso	152	148	99	88	99	96
03 Sidoharjo	127	103	63	54	83	78
04 Giwangretno	209	180	137	129	146	127
05 Jabres	130	114	89	64	74	79
06 Sruweng	136	118	77	90	94	98
07 Karanggedang	85	83	59	52	54	62
08 Purwodoso	80	84	44	46	66	76
09 Klepusanggar	39	35	7	25	23	26
10 Tanggeran	126	109	56	68	60	76
11 Karangsari	36	31	21	23	23	27
12 Karangpule	104	108	65	72	68	76
13 Pakuran	147	121	112	87	103	96
14 Pengempon	179	124	134	126	122	90
15 Kejawang	119	78	52	61	60	46
16 Karangjambu	38	50	31	25	24	37
17 Sidoagung	270	262	172	196	179	183
18 Penusupan	45	49	20	17	21	37
19 Donosari	62	53	22	43	38	64
20 Pandansari	205	181	177	190	168	206
21 Condongcampur	48	30	27	41	32	48

Tabel :3.7 LANJUTAN

Desa/ Kelurahan Villages	Kelompok Umur Age Group					
	30 - 34 Tahun 30 - 34 Year		35 - 39 Tahun 35 - 39 Year		40 - 44 Tahun 40 - 44 Year	
	Lk Ml	Pr Fml	Lk Ml	Pr Fml	Lk Ml	Pr Fml
(1)	(14)	(15)	(16)	(17)	(18)	(19)
<i>Jumlah tahun 2012</i>	1.655	1.862	1864	1.880	1793	1938
Jumlah / Total	1.648	1.785	1.826	1.809	1.785	1.986
01 Menganti	42	53	67	74	66	67
02 Trikarso	112	127	122	117	134	138
03 Sidoharjo	51	77	102	94	98	94
04 Giwangretno	149	156	159	127	137	131
05 Jabres	75	81	78	76	73	92
06 Sruweng	98	118	110	108	118	121
07 Karanggedang	66	81	86	83	68	92
08 Purwodoso	62	66	55	67	74	76
09 Klepusanggar	26	27	30	32	26	47
10 Tanggeran	80	81	89	103	92	117
11 Karangsari	34	19	30	24	18	27
12 Karangpule	84	90	78	78	71	81
13 Pakuran	92	95	93	95	87	79
14 Pengempon	107	122	127	107	115	131
15 Kejawang	57	64	64	69	77	84
16 Karangjambu	29	34	37	33	35	42
17 Sidoagung	167	180	165	200	194	207
18 Penusupan	35	56	39	33	39	39
19 Donosari	47	62	53	58	41	64
20 Pandansari	200	162	208	198	183	207
21 Condongcampur	35	35	34	32	39	48

Tabel :3.7 LANJUTAN

Desa/ Kelurahan Villages	Kelompok Umur Age Group					
	45 - 49 Tahun 45 - 49 Year		50 - 54 Tahun 50 - 54 Year		55 - 59 Tahun 55 - 59 Year	
	Lk Ml	Pr Fml	Lk Ml	Pr Fml	Lk Ml	Pr Fml
(1)	(20)	(21)	(22)	(23)	(24)	(25)
<i>Jumlah tahun 2012</i>	1.784	1.920	1.600	1.612	1.224	1.131
Jumlah / Total	1.776	2.132	1.536	1.769	1.228	1.339
01 Menganti	71	99	62	65	48	58
02 Trikarso	124	136	109	135	79	98
03 Sidoharjo	81	109	81	107	80	79
04 Giwangretno	127	158	118	96	70	76
05 Jabres	91	93	63	83	58	44
06 Sruweng	117	131	107	105	71	82
07 Karanggedang	84	104	70	78	53	63
08 Purwodeso	73	81	59	53	50	33
09 Klepusanggar	31	36	19	34	27	27
10 Tanggeran	107	120	93	97	49	63
11 Karang Sari	28	32	16	29	15	25
12 Karangpule	78	98	60	79	48	52
13 Pakuran	71	76	58	71	43	54
14 Pengempon	97	120	77	74	59	77
15 Kejawang	83	96	68	76	50	52
16 Karangjambu	23	53	31	47	31	49
17 Sidoagung	196	219	162	210	155	140
18 Penusupan	49	56	37	51	33	38
19 Donosari	39	66	58	76	55	59
20 Pandansari	173	207	149	164	125	125
21 Condongcampur	33	44	39	42	29	45

Tabel :3.7 LANJUTAN

Desa/ Kelurahan Villages	Kelompok Umur Age Group					
	60 - 64 Tahun 60 - 64 Year		65 - 69 Tahun 65 - 69 Year		70 - 74 Tahun 70 - 74 Year	
	Lk Ml	Pr Fml	Lk Ml	Pr Fml	Lk Ml	Pr Fml
(1)	(26)	(27)	(28)	(29)	(30)	(31)
<i>Jumlah tahun 2012</i>	829	952	795	896	619	766
Jumlah / Total	828	1.049	795	886	619	758
01 Menganti	24	44	43	43	37	28
02 Trikarso	77	69	53	58	49	68
03 Sidoharjo	36	71	43	56	43	43
04 Giwangretno	55	63	48	55	33	39
05 Jabres	37	39	34	24	18	28
06 Sruweng	45	62	43	51	40	37
07 Karanggedang	36	42	31	43	24	31
08 Purwodeso	20	48	31	36	19	27
09 Klepusanggar	13	23	17	17	12	22
10 Tanggeran	42	52	55	55	28	33
11 Karangsari	15	16	14	20	17	14
12 Karangpule	41	35	31	34	24	32
13 Pakuran	32	43	33	28	18	23
14 Pengempon	34	62	50	40	31	44
15 Kejawang	29	39	25	43	20	42
16 Karangjambu	22	27	23	28	15	17
17 Sidoagung	97	128	79	91	83	116
18 Penusupan	26	22	19	24	14	17
19 Donosari	42	39	33	48	26	25
20 Pandansari	81	99	75	74	51	62
21 Condongcampur	24	27	15	20	17	15

Tabel :3.7 LANJUTAN

Desa/ Kelurahan Villages	Kelompok Umur <i>Age Group</i>		Jumlah <i>Total</i>		
	75 Tahun Keatas		Lk <i>MI</i>	Pr <i>Fml</i>	Lk+Pr <i>MI+Fml</i>
	75 Year & more				
	Lk <i>MI</i>	Pr <i>Fml</i>			
(1)	(32)	(33)	(34)	(35)	(36)
<i>Jumlah tahun 2012</i>	871	1.004	26.782	26.892	53.674
Jumlah / Total	837	1.102	26.134	26.977	53.111
01 Menganti	24	29	890	932	1.822
02 Trikarso	75	70	1.763	1.800	3.563
03 Sidoharjo	56	63	1.261	1.323	2.584
04 Giwangretno	36	50	1.928	1.879	3.807
05 Jabres	22	32	1.146	1.102	2.248
06 Sruweng	44	61	1.501	1.582	3.083
07 Karanggedang	44	44	1.067	1.130	2.197
08 Purwodeso	30	43	922	972	1.894
09 Klepusanggar	17	28	456	506	962
10 Tanggeran	37	57	1.293	1.348	2.641
11 Karang Sari	19	23	402	405	807
12 Karangpule	34	56	1.182	1.259	2.441
13 Pakuran	22	54	1.342	1.329	2.671
14 Pengempon	40	50	1.732	1.656	3.388
15 Kejawang	45	54	1.065	1.060	2.125
16 Karangjambu	30	27	524	607	1.131
17 Sidoagung	120	165	2.884	3.055	5.939
18 Penusupan	23	37	566	638	1.204
19 Donosari	28	32	881	996	1.877
20 Pandansari	73	98	2.775	2.789	5.564
21 Condongcampur	18	28	554	610	1.164

Sumber Data : Badan Pusat Statistik Kab. Kebumen

Tabel 3.8 PENDUDUK KECAMATAN SRUWENG DIRINCI MENURUT USIA PRODUKTIF, USIA TIDAK PRODUKTIF, ANGKA KETERGANTUNGAN DIRINCI PER DESA/KELURAHAN, 2013

Desa/ Kelurahan Villages	Jumlah Penduduk Population		Jumlah Penduduk Population (Jiwa)	Angka Ketergan- tungan Dependency Ratio
	Usia Produktif Productive Age (15-64 Th)	Usia Tidak Produktif Non Productive Age (0-14Th & 65Th+)		
(1)	(2)	(3)	(4)	(5)
<i>Jumlah tahun 2012</i>	31.036	21.932	52.968	70,67
Jumlah / Total	33.880	19.437	53.317	57,37
01 Menganti	1.174	626	1.800	53,36
02 Trikarso	2.300	1.279	3.579	55,61
03 Sidoharjo	1.693	902	2.595	53,27
04 Giwangretno	2.585	1.240	3.825	47,98
05 Jabres	1.561	697	2.258	44,63
06 Sruweng	2.038	1.058	3.096	51,93
07 Karanggedang	1.425	781	2.207	54,82
08 Purwodeso	1.230	672	1.902	54,64
09 Klepusanggar	563	404	966	71,76
10 Tanggeran	1.710	942	2.652	55,09
11 Karangsari	498	313	811	62,92
12 Karangpule	1.491	960	2.451	64,39
13 Pakuran	1.675	1.007	2.683	60,12
14 Pengempon	2.107	1.296	3.403	61,49
15 Kejawang	1.349	786	2.135	58,30
16 Karangjambu	709	426	1.135	60,02
17 Sidoagung	3.746	2.219	5.965	59,24
18 Penusupan	758	451	1.209	59,59
19 Donosari	1.062	823	1.885	77,51
20 Pandansari	3.458	2.131	5.589	61,62
21 Condongcampur	747	422	1.169	56,48

Sumber Data : Badan Pusat Statistik Kab. Kebu 53.317

Tabel 3.9 PENDUDUK USIA SEKOLAH DI KECAMATAN SRUWENG MENURUT KELOMPOK USIA SEKOLAH PER DESA/KELURAHAN, 2013

Desa/ Kelurahan Villages	Kelompok Usia Sekolah <i>Age Group of Attending Schooling</i>					Jumlah <i>Total</i>
	5-6 Th	7-12 Th	13-15 Th	16-18 Th	19-24 Th	
	5-6 Yr	7-12 Yr	13-15 Yr	16-18 Yr	19-24 Yr	
(1)	(2)	(3)	(4)	(5)	(6)	(7)
<i>Jumlah tahun 2012</i>	865	3.079	1.620	1.423	1.925	8.911
Jumlah / Total	1.734	6.071	3.189	2.855	3.864	17.714
01 Menganti	55	179	94	92	99	520
02 Trikarso	119	386	199	191	241	1.136
03 Sidoharjo	69	246	147	149	157	768
04 Giwangretno	123	391	228	250	340	1.332
05 Jabres	61	215	140	158	199	774
06 Sruweng	80	333	188	159	212	971
07 Karanggedang	64	242	127	104	141	678
08 Purwodeso	60	196	107	105	118	586
09 Klepusanggar	32	124	63	46	43	309
10 Tanggeran	79	284	160	150	165	837
11 Karangsari	19	89	52	42	56	258
12 Karangpule	93	322	158	132	175	880
13 Pakuran	98	359	189	167	249	1.063
14 Pengempon	112	464	241	184	319	1.320
15 Kejawang	68	247	135	125	148	723
16 Karangjambu	42	121	57	56	72	348
17 Sidoagung	186	651	356	335	467	1.995
18 Penusupan	35	131	71	60	52	349
19 Donosari	85	259	105	71	83	603
20 Pandansari	219	711	313	232	444	1.917
21 Condongcampur	36	120	59	48	83	347

Sumber Data : Badan Pusat Statistik Kab. Kebumen

Tabel 3.10 PENDUDUK UMUR 5 (LIMA) TAHUN KEATAS DI KECAMATAN SRUWENG DIRINCI MENURUT TINGKAT PENDIDIKAN YANG DITAMATKAN PER DESA/KELURAHAN, 2013

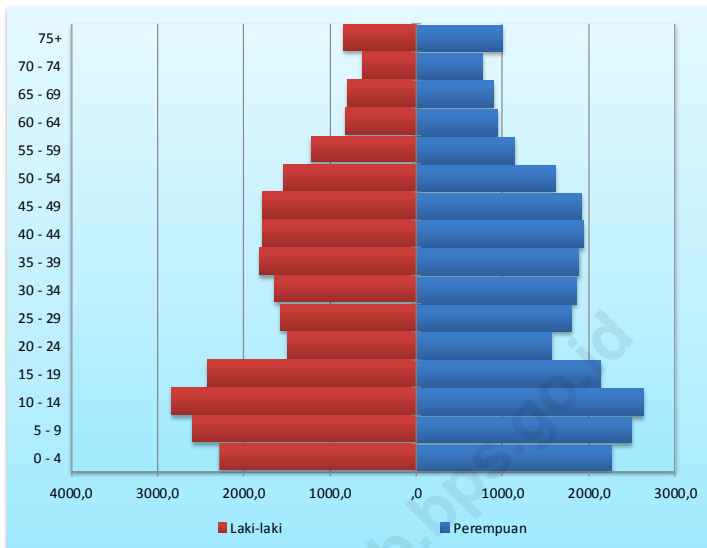
Desa/ Kelurahan Villages	Tingkat Pendidikan yang Ditamatkan <i>Educational Attainment</i>		
	Tidak/Belum Tamat SD	S D	S L T P
(1)	(2)	(3)	(4)
<i>Jumlah tahun 2012</i>	10.663	22.926	10.130
Jumlah / Total	10.705	22.968	10.172
01 Menganti	362	776	344
02 Trikarso	718	1.541	682
03 Sidoharjo	521	1.118	495
04 Giwangretno	767	1.647	729
05 Jabres	454	973	431
06 Sruweng	621	1.333	590
07 Karanggedang	443	951	421
08 Purwodeso	382	820	363
09 Klepusanggar	195	418	186
10 Tanggeran	532	1.143	506
11 Karangsari	164	351	156
12 Karangpule	492	1.056	468
13 Pakuran	539	1.156	512
14 Pengempon	683	1.465	649
15 Kejawang	429	920	408
16 Karangjambu	229	490	218
17 Sidoagung	1.195	2.567	1.135
18 Penusupan	244	522	232
19 Donosari	379	813	360
20 Pandansari	1.120	2.405	1.064
21 Condongcampur	236	504	224

Tabel 3.10 LANJUTAN

Desa/ Kelurahan Villages	Pendidikan Yang Ditamatkan <i>Educational Attainment</i>			
	SLTA	Akademi/ Diploma	Sarjana	Jumlah
(1)	(5)	(6)	(7)	(8)
<i>Jumlah tahun 2012</i>	8.531	800	2.666	53.317
Jumlah / Total	8.573	842	2.708	53.317
01 Menganti	290	29	92	1.800
02 Trikarso	575	56	181	3.579
03 Sidoharjo	417	41	132	2.595
04 Giwangretno	614	59	193	3.825
05 Jabres	363	36	115	2.258
06 Sruweng	497	48	157	3.096
07 Karanggedang	355	35	112	2.207
08 Purwodeso	306	31	97	1.902
09 Klepusanggar	157	16	50	966
10 Tanggeran	426	42	135	2.652
11 Karangsari	132	14	43	811
12 Karangpule	394	39	125	2.451
13 Pakuran	431	42	136	2.683
14 Pengempon	547	53	172	3.403
15 Kejawang	344	34	109	2.135
16 Karangjambu	184	19	59	1.135
17 Sidoagung	956	91	300	5.965
18 Penusupan	195	20	62	1.209
19 Donosari	304	30	96	1.885
20 Pandansari	896	86	281	5.589
21 Condongcampur	189	20	60	1.169

Sumber Data : Badan Pusat Statistik Kab. Kebumen

Grafik
Piramida Penduduk Kecamatan Sruweng 2013



Pendidikan

<http://kebumenkab.bps.go.id>

BAB IV. PENDIDIKAN

Sarana pendidikan di kecamatan Sruweng dari Taman Kanak-kanak (TK) sampai dengan tingkat SMK. Dari Tingkat TK ada sebanyak 23 sekolah, SD Negeri ada sekitar 35 sekolah, tingkat SLTP ada 6 terbagi 2 SLTP Negeri 4 SLTP Swasta/Mts, Tingkat SMK ada 1 sekolah.

Di setiap desa ada TK dan SD Negeri, untuk SLTP 1 di desa Sruweng dan 1 di desa Karangjambu dan untuk sekolah tingkat SMK hanya 1 yaitu di desa purwodeso

Jumlah gedung negeri ada sekitar 42 gedung untuk gedung impress ada sekitar 28 gedung sesuai dengan data dari dinas P&K.

Tabel : 4.1 Tabel jumlah TK/RA dan jumlah murid laki-laki dan perempuan

Kode	Desa/Kelurahan	TK/RA	Murid		Jumlah
			Laki-laki	Perempuan	
(1)	(2)	(3)	(4)	(5)	(6)
	JUMLAH	23	343	306	591
1	Menganti	1	25	10	31
2	Trikarso	1	19	18	33
3	Sidoarjo	1	15	14	25
4	Giwangretno	1	19	20	35
5	Jabres	1	11	19	26
6	Sruweng	2	52	35	83
7	Karanggedang	2	28	20	44
8	Purwodeso	1	7	8	11
9	Klepusanggar	-	-	-	-
10	Tanggeran	1	21	18	35
11	Karangsari	1	10	7	13
12	Karangpule	1	16	20	32
13	Pakuran	1	21	33	50
14	Pengempon	2	21	7	24
15	Kejawang	1	14	16	26
16	Karangjambu	1	10	8	14
17	Sidoagung	1	12	8	16
18	Penusupan	1	10	14	20
19	Donosari	1	16	8	20
20	Pandansari	2	25	32	53
21	Condongcampur	-	-	-	-

Sumber: Statistik Kecamatan Sruweng 2013

Tabel : 4.2 Tabel jumlah guru atau pengajar ditingkat TK/RA

Kode	Desa/Kelurahan	Jumlah Guru			
		GTY	GTT	PTT	Dpk
(1)	(2)	(3)	(4)	(5)	(6)
	JUMLAH	24	22	5	12
1	Menganti	1	-	-	1
2	Trikarso	2	-	-	-
3	Sidoharjo	2	-	-	1
4	Giwangretno	-	2	-	2
5	Jabres	-	2	-	1
6	Sruweng	-	6	2	-
7	Karanggedang	2	2	-	2
8	Purwodeso	1	1	-	-
9	Klepusanggar	-	-	-	-
10	Tanggeran	1	-	-	2
11	Karangsari	-	2	-	-
12	Karangpule	-	2	-	1
13	Pakuran	2	-	-	-
14	Pengempon	4	2	1	-
15	Kejawang	-	1	1	-
16	Karangjambu	2	-	-	-
17	Sidoagung	2	-	1	1
18	Penusupan	2	-	-	1
19	Donosari	-	2	-	-
20	Pandansari	3	-	-	-
21	Condongcampur	-	-	-	-

Sumber: Statistik Kecamatan Sruweng 2013

Tabel : 4.3 Ratio guru terhadap sekolah murid terhadap guru, murid terhadap sekolah tingkat TK/RA

Kode	Desa/Kelurahan	Guru Terhadap Sekolah	Murid Terhadap Guru	Murid Terhadap Sekolah	Keterangan
(1)	(2)	(3)	(4)	(5)	(6)
	JUMLAH	1	10	20	-
1	Menganti	1	16	31	-
2	Trikarso	1	17	33	-
3	Sidoharjo	1	8	25	-
4	Giwangretno	1	9	35	-
5	Jabres	1	9	26	-
6	Sruweng	2	10	42	-
7	Karanggedang	2	7	22	-
8	Purwodeso	1	6	11	-
9	Klepusanggar	-	-	-	-
10	Tanggeran	1	12	35	-
11	Karangsari	1	7	13	-
12	Karangpule	1	11	32	-
13	Pakuran	1	25	50	-
14	Pengempon	2	3	12	-
15	Kejawang	1	13	26	-
16	Karangjambu	1	7	14	-
17	Sidoagung	1	4	16	-
18	Penusupan	1	7	20	-
19	Donosari	1	10	20	-
20	Pandansari	2	18	27	-
21	Condongcampur	-	-	-	-

Sumber: Statistik Kecamatan Sruweng 2013

Tabel : 4.4 Tabel jumlah Sekolah Dasar, tahun berdiri, luas tanah & bangunan

Kode	Desa/Kelurahan	Jumlah Sekolah Dasar	Tahun Pertama Beerdiri	Luas Bangunan Seklolah (m2)	Luas Tanah Sekolah (m2)
(1)	(2)	(3)	(4)	(5)	(6)
	JUMLAH	35	41112	50442	19453
1	Menganti	1	1954	1400	650
2	Trikarso	2	1953	3000	966
3	Sidoarjo	2	1954	3876	872
4	Giwangretno	1	1953	1400	1033
5	Jabres	1	1964	2754	892
6	Sruweng	2	1974	3360	1015
7	Karanggedang	2	1928	3965	1215
8	Purwodeso	1	1974	2350	695
9	Klepusanggar	1	1964	850	412
10	Tanggeran	2	1961	2070	943
11	Karangsari	1	1940	1813	1415
12	Karangpule	1	1965	1500	408
13	Pakuran	2	1964	2305	1606
14	Pengempon	1	1961	1400	461
15	Kejawang	1	1964	1872	875
16	Karangjambu	1	1945	1630	580
17	Sidoagung	4	1928	4989	2366
18	Penusupan	1	1960	1662	512
19	Donosari	2	1964	1621	475
20	Pandansari	4	1978	4505	1370
21	Condongcampur	2	1964	2120	692

Sumber: Statistik Kecamatan Sruweng 2013

Tabel : 4.5 Tabel jumlah sarana gedung dan kelas

Kode	Desa/Kelurahan	Jumlah Gedung		Ruang kelas	
		Negeri	Impres	Negeri	Impres
(1)	(2)	(3)	(4)	(5)	(6)
	JUMLAH	47	28	142	68
1	Menganti	2	-	8	-
2	Trikarso	-	5	-	12
3	Sidoharjo	5	-	14	-
4	Giwangretno	-	2	-	7
5	Jabres	3	-	10	-
6	Sruweng	4	-	8	7
7	Karanggedang	3	2	12	-
8	Purwodeso	-	2	-	6
9	Klepusanggar	3	-	5	-
10	Tanggeran	2	1	8	3
11	Karangsari	1	-	6	-
12	Karangpule	1	1	1	1
13	Pakuran	2	2	8	6
14	Pengempon	3	3	3	3
15	Kejawang	2	2	6	6
16	Karangjambu	2	-	7	-
17	Sidoagung	4	3	19	6
18	Penusupan	1	1	4	2
19	Donosari	1	2	-	4
20	Pandansari	7	-	18	1
21	Condongcampur	1	2	5	4

Sumber: Statistik Kecamatan Sruweng 2013

Tabel : 4. 6 Tabel jumlah sarana meja dan kursi

Kode	Desa/Kelurahan	Jumlah			
		Kursi Siswa	Meja Siswa	Kursi Guru	Meja Guru
(1)	(2)	(3)	(4)	(5)	(6)
JUMLAH		3826	2700	329	313
1	Menganti	10	110	13	10
2	Trikarso	202	206	21	15
3	Sidoarjo	145	100	16	16
4	Giwangretno	100	80	15	15
5	Jabres	152	140	15	5
6	Sruweng	209	100	17	17
7	Karanggedang	199	177	23	20
8	Purwodeso	81	41	6	6
9	Klepusanggar	70	62	8	8
10	Tanggeran	173	193	20	18
11	Karangsari	106	73	3	3
12	Karangpule	126	109	13	13
13	Pakuran	283	176	15	15
14	Pengempon	220	110	15	15
15	Kejawang	297	120	8	7
16	Karangjambu	110	80	6	6
17	Sidoagung	500	311	61	59
18	Penusupan	138	61	7	7
19	Donosari	36	105	6	6
20	Pandansari	488	256	25	36
21	Condongcampur	181	90	16	16

Sumber: Statistik Kecamatan Sruweng 2013

Tabel : 4.7 Tabel jumlah sarana penunjang didalam kelas

Kode	Desa/Kelurahan	Jumlah			
		Almari	Papan Tulis	Rak Buku	Meja Guru
(1)	(2)	(3)	(4)	(5)	(6)
	JUMLAH	217	233	35	210
1	Menganti	10	7	-	8
2	Trikarso	13	15	2	12
3	Sidoarjo	11	14	1	14
4	Giwangretno	6	6	-	7
5	Jabres	3	10	-	10
6	Sruweng	7	20	4	15
7	Karanggedang	14	13	6	12
8	Purwodeso	6	6	1	6
9	Klepusanggar	-	5	1	5
10	Tanggeran	14	11	-	11
11	Karangsari	6	6	-	6
12	Karangpule	10	6	1	2
13	Pakuran	14	14	-	14
14	Pengempon	16	6	8	6
15	Kejawang	6	10	1	12
16	Karangjambu	6	6	-	7
17	Sidoagung	32	27	2	25
18	Penusupan	4	5	2	6
19	Donosari	7	11	-	4
20	Pandansari	21	24	3	19
21	Condongcampur	11	11	3	9

Sumber: Statistik Kecamatan Sruweng 2013

Tabel: 4.8 Tabel jumlah GTT dan PIT tingkat Sekolah Desa

Kode	Desa/Kelurahan	JUMLAH			
		GTT Kelas	GTT Agama	GTT OR	PIT
(1)	(2)	(3)	(4)	(5)	(6)
	JUMLAH	71	2	4	10
	1 Menganti	4	-	-	-
	2 Trikarso	6	-	2	-
	3 Sidoharjo	2	1	-	-
	4 Giwangretno	2	-	-	1
	5 Jabres	2	-	-	-
	6 Sruweng	5	-	-	-
	7 Karanggedang	4	-	-	1
	8 Purwodeso	1	-	-	-
	9 Klepusanggar	1	-	-	1
	10 Tanggeran	3	-	-	1
	11 Karangsari	1	-	-	-
	12 Karangpule	1	1	-	-
	13 Pakuran	4	-	1	-
	14 Pengempon	3	-	-	-
	15 Kejawang	2	-	1	-
	16 Karangjambu	2	-	-	1
	17 Sidoagung	12	-	-	1
	18 Penusupan	1	-	-	-
	19 Donosari	4	-	-	1
	20 Pandansari	7	-	-	2
	21 Condongcampur	4	-	-	1

Sumber: Statistik Kecamatan Sruweng 2013

Tabel : 4.9 Tabel jumlah guru kelas ditingkat SD

Kode	Desa/Kelurahan	JUMLAH				
		KA Sekolah	Guru Kelas	Guru Agama	Guru OR	Penjaga Sekolah
(1)	(2)	(3)	(4)	(5)	(6)	(7)
	JUMLAH	25	181	35	16	27
1	Menganti	1	3	1	1	1
2	Trikarso	2	9	3	-	2
3	Sidoarjo	2	12	2	1	1
4	Giwangretno	1	4	1	1	-
5	Jabres	1	10	1	1	-
6	Sruweng	5	-	-	-	-
7	Karanggedang	2	8	3	1	1
8	Purwodeso	1	5	1	1	-
9	Klepusanggar	1	5	1	-	1
10	Tanggeran	2	9	2	1	1
11	Karangsari	1	6	1	-	1
12	Karangpule	1	5	1	1	1
13	Pakuran	2	11	2	1	2
14	Pengempon	1	3	1	-	1
15	Kejawang	1	12	2	-	1
16	Karangjambu	1	5	1	1	-
17	Sidoagung	4	18	4	2	4
18	Penusupan	1	6	1	1	1
19	Donosari	2	10	1	1	1
20	Pandansari	4	23	3	-	4
21	Condongcampur	2	9	-	1	2

Sumber: UPT Dipora Kecamatan Sruweng

Tabel : 4.10 Tabel Jumlah Murid Sd Di Rinci Per Kelas

Kode	Desa/Kelurahan	Kelas I		Kelas II		Kelas III	
		L	P	L	P	L	P
(1)	(2)	(3)	(4)	(5)	(6)	(7)	(8)
	JUMLAH	535	428	490	486	502	457
1	Menganti	21	23	18	9	8	29
2	Trikarso	29	15	20	33	23	25
3	Sidoarjo	30	21	23	31	24	26
4	Giwangretno	23	21	18	20	17	22
5	Jabres	30	19	14	21	18	23
6	Sruweng	27	25	20	35	21	22
7	Karanggedang	23	25	25	22	24	23
8	Purwodeso	10	6	4	8	9	8
9	Klepusanggar	14	10	10	10	9	7
10	Tanggeran	20	20	22	23	33	20
11	Karangsari	12	3	12	7	8	7
12	Karangpule	21	17	22	18	19	17
13	Pakuran	38	18	28	29	38	17
14	Pengempon	7	10	19	16	22	9
15	Kejawang	24	20	22	18	25	24
16	Karangjambu	17	13	15	10	14	17
17	Sidoagung	52	46	63	62	62	61
18	Penusupan	9	9	19	13	14	9
19	Donosari	30	22	27	18	25	22
20	Pandansari	80	68	73	64	72	62
21	Condongcampur	18	17	16	19	17	17

Sumber: Statistik Kecamatan Sruweng 2013

Tabel : 4.11 Tabel Jumlah Murid Sd Dirinci Per Kelas

Kode	Desa/Kelurahan	Kelas IV		Kelas V		Kelas VI	
		L	P	L	P	L	P
(1)	(2)	(3)	(4)	(5)	(6)	(7)	(8)
	JUMLAH	519	453	467	456	473	459
1	Menganti	13	13	17	20	12	14
2	Trikarso	25	20	32	30	21	25
3	Sidoarjo	33	23	27	19	21	30
4	Giwangretno	13	21	20	17	20	12
5	Jabres	29	22	22	20	24	13
6	Sruweng	33	21	29	31	28	27
7	Karanggedang	26	26	27	25	22	24
8	Purwodeso	5	8	4	5	6	8
9	Klepusanggar	11	11	12	10	16	8
10	Tanggeran	25	20	31	20	41	21
11	Karangsari	6	9	7	11	11	6
12	Karangpule	7	20	11	16	16	17
13	Pakuran	26	27	27	16	31	30
14	Pengempon	17	18	15	16	19	15
15	Kejawang	33	19	19	21	27	18
16	Karangjambu	10	14	7	12	12	7
17	Sidoagung	78	42	52	52	46	67
18	Penusupan	13	13	13	10	7	14
19	Donosari	26	28	24	31	27	25
20	Pandansari	73	62	58	59	53	67
21	Condongcampur	17	16	13	17	13	11

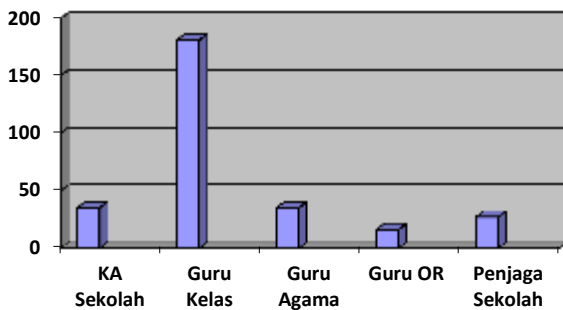
Sumber: Statistik Kecamatan Sruweng 2013

Tabel : 4.12 Tabel banyaknya SLTP dan MTS

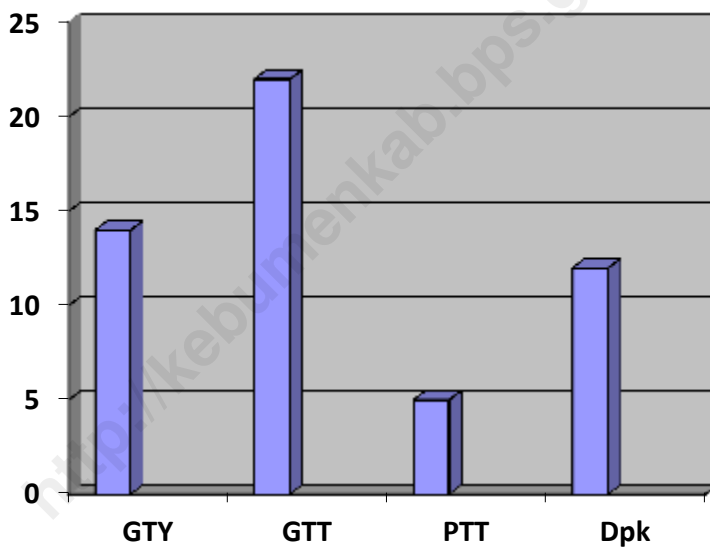
Kode	Desa/Kelurahan	SLTP		MTS	
		Negri	Swasta	Negri	Swasta
(1)	(2)	(3)	(4)	(5)	(6)
JUMLAH		2	0	5	0
1	Menganti	-	-	-	-
2	Trikarso	-	-	-	-
3	Sidoharjo	-	-	1	-
4	Giwangretno	-	-	1	-
5	Jabres	-	-	-	-
6	Sruweng	1	-	1	-
7	Karanggedang	-	-	-	-
8	Purwodeso	-	-	-	-
9	Klepusanggar	-	-	-	-
10	Tanggeran	-	-	-	-
11	Karangsari	-	-	-	-
12	Karangpule	-	-	-	-
13	Pakuran	-	-	-	-
14	Pengempon	-	-	1	-
15	Kejawang	-	-	-	-
16	Karangjambu	1	-	-	-
17	Sidoagung	-	-	-	-
18	Penusupan	-	-	-	-
19	Donosari	-	-	-	-
20	Pandansari	-	-	1	-
21	Condongcampur	-	-	-	-

Sumber: Statistik Kecamatan Sruweng 2013

Grafik Banyak Guru Kelas Ditingkat Sekolah Dasar



Grafik Banyaknya Guru Kelas Ditingkat RA/TK



Agama

<http://kebumenkab.bps.go.id>

BAB V. AGAMA

Penduduk di wilayah kecamatan Sruweng merupakan masyarakat yang majemuk dilihat dari aliran kepercayaan atau dari agama yang mereka anut dari Islam, Kristen Katolik dan Protestan, Hindu dan Budha, namun sebagian besar masyarakat memeluk agama Islam.

Penduduk yang memeluk agama Islam sebanyak 59.466 jiwa, yang memeluk agama Kristen Protestan sekitar 158 jiwa, yang memeluk agama Kristen Katolik sekitar 131 jiwa, dan yang memeluk agama Budha sekitar 4 jiwa.

Tabel :5.1 Tabel jumlah Tempat Ibadah

Kode	Desa/Kelurahan	JUMLAH					
		Masjid	Mushola	Sarau	Gereja	Pura	Vihara
(1)	(2)	(3)	(4)	(5)	(6)	(7)	(8)
	JUMLAH	70	173	4	-	-	-
1	Menganti	2	3	-	-	-	-
2	Trikarso	4	14	-	-	-	-
3	Sidoarjo	4	4	-	-	-	-
4	Giwangretno	2	16	-	-	-	-
5	Jabres	4	4	-	1	-	-
6	Sruweng	6	6	-	-	-	-
7	Karanggedang	2	5	-	-	-	-
8	Purwodeso	4	4	-	-	-	-
9	Klepusanggar	2	3	-	1	-	-
10	Tanggeran	4	3	-	-	-	-
11	Karangsari	1	4	-	-	-	-
12	Karangpule	3	14	-	-	-	-
13	Pakuran	2	11	-	-	-	-
14	Pengempon	3	18	-	-	-	-
15	Kejawang	3	5	-	-	-	-
16	Karangjambu	2	4	-	-	-	-
17	Sidoagung	10	24	4	-	-	-
18	Penusupan	2	5	-	-	-	-
19	Donosari	3	5	-	-	-	-
20	Pandansari	5	17	-	-	-	-
21	Condongcampur	2	4	-	2	-	-

Sumber: KUA Kecamatan Sruweng

Tabel :5.2 Tabel jumlah tanah wakaf menurut kegunaannya

Kode	Desa/Kelurahan	Luas			
		Masjid	Mushola	Madrasah	Makam
(1)	(2)	(3)	(4)	(5)	(6)
	JUMLAH	25.473	15.819	9.665	0
1	Menganti	720	68	-	-
2	Trikarso	3.284	175	1.075	-
3	Sidoarjo	2.407	1.897	-	-
4	Giwangretno	561	1.650	1.987	-
5	Jabres	1.066	1.158	1.218	-
6	Sruweng	2.988	588	-	-
7	Karanggedang	728	422	-	-
8	Purwodeso	968	-	280	-
9	Klepusanggar	616	-	-	-
10	Tanggeran	1.707	141	255	-
11	Karangsari	277	561	-	-
12	Karangpule	390	702	1.842	-
13	Pakuran	1.573	1.597	-	-
14	Pengempon	1.949	2.637	2.703	-
15	Kejawang	663	1.123	-	-
16	Karangjambu	165	360	-	-
17	Sidoagung	1.830	413	35	-
18	Penusupan	589	791	-	-
19	Donosari	548	551	135	-
20	Pandansari	1.904	950	-	-
21	Condongcampur	540	140	135	-

Sumber: KUA Kecamatan Sruweng

Tabel:5.3 Tabel jumlah penerimaan zakat dan pengeluaran zakat fitrah

Kode	Desa/Kelurahan	Penerimaan		Pengeluaran	
		Jumlah Muzakki	Zakat Fitrah	Jumlah Mustahiq	Zakat Fitrah
(1)	(2)	(3)	(4)	(5)	(6)
	JUMLAH	59.999	599.999.000	49.204	599.999.000
1	Menganti	2.073	20.730.000	1.830	20.730.000
2	Trikarso	3.519	35.190.000	3.350	35.190.000
3	Sidoarjo	2.857	28.570.000	2.430	28.570.000
4	Giwangretno	4.128	41.280.000	3.574	41.280.000
5	Jabres	2.30	23.030.000	2.170	23.030.000
6	Sruweng	3.287	23.870.000	2.755	32.870.000
7	Karanggedang	2.338	23.380.000	1.150	23.380.000
8	Purwodeso	1.846	18.460.000	1.420	18.460.000
9	Klepusanggar	1.043	10.430.000	815	10.430.000
10	Tanggeran	2.963	29.630.000	2.415	29.630.000
11	Karangsari	924	9.240.000	740	9.240.000
12	Karangpule	2.717	27.170.000	2.385	27.170.000
13	Pakuran	2.972	29.720.000	2.355	29.720.000
14	Pengempon	4.026	40.260.000	1.660	40.260.000
15	Kejawang	2.801	28.010.000	2.200	28.010.000
16	Karangjambu	1.629	16.290.000	1.420	16.290.000
17	Sidoagung	6.876	68.760.000	6.200	68.760.000
18	Penusupan	1.580	15.800.000	1.280	15.800.000
19	Donosari	2.469	24.690.000	2.010	24.690.000
20	Pandansari	6.211	62.110.000	5.820	62.110.000
21	Condongcampur	1.437	14.370.000	1.225	14.370.000

Sumber: KUA Kecamatan Sruwe

Tabel :5.4 Tabel jumlah orang yang berkorban dan orang yang menerima kurban

kode	Desa/Kelurahan	Jumlah Orang yang berkorban	Jumlah Orang yang menerima kurban
(1)	(2)	(3)	(4)
	JUMLAH	1.046	44.061
1	Menganti	24	1970
2	Trikarso	85	2012
3	Sidoharjo	83	3782
4	Giwangretno	80	2015
5	Jabres	130	3586
6	Sruweng	80	1587
7	Karanggedang	77	2530
8	Purwodeso	40	1595
9	Klepusanggar	27	5451
10	Tangeran	40	1300
11	Karangsari	30	2312
12	Karangpule	95	2486
13	Pakuran	20	1530
14	Pengempon	31	1450
15	Kejawang	35	2530
16	Karangjambu	8	1150
17	Sidoagung	70	2001
18	Penusupan	41	1568
19	Donosari	23	1230
20	Pandansari	20	1730
21	Condongcampur	7	246

Tabel:5.5 Tabel jumlah dan jenis hewan kurban

Kode	Desa/Kelurahan	Hewan Kurban		Jumlah
		Sapi	Kambing	
(1)	(2)	(3)	(4)	(5)
	JUMLAH	73	374	447
1	Menganti	1	22	23
2	Trikarso	2	22	24
3	Sidoharjo	3	26	29
4	Giwangretno	4	14	18
5	Jabres	9	4	13
6	Sruweng	12	12	24
7	Karanggedang	2	16	18
8	Purwodeso	2	33	35
9	Klepusanggar	1	29	30
10	Tanggeran	4	4	8
11	Karangsari	-	20	20
12	Karangpule	9	23	32
13	Pakuran	4	16	20
14	Pengempon	1	6	7
15	Kejawang	1	8	9
16	Karangjambu	4	5	9
17	Sidoagung	10	74	84
18	Penusupan	4	4	8
19	Donosari	-	21	21
20	Pandansari	-	5	5
21	Condongcampur	-	10	10

Sumber: KUA Kecamatan Sruweng

Tabel: 5.6 Tabel jumlah kejadian NTCR (Nikah, Talak, Cerai, Rujuk)

Kode	Desa/Kelurahan	Kejadian NTCR			
		Nikah	Talak	Cerai	Rujuk
(1)	(2)	(3)	(4)	(5)	(6)
	JUMLAH	638	12	40	0
1	Menganti	18	-	2	-
2	Trikarso	29	1	-	-
3	Sidoarjo	24	-	3	-
4	Giwangretno	35	-	1	-
5	Jabres	27	-	1	-
6	Sruweng	37	-	1	-
7	Karanggedang	23	-	3	-
8	Purwodeso	19	-	3	-
9	Klepusanggar	15	-	1	-
10	Tanggeran	31	-	1	-
11	Karangsari	13	1	-	-
12	Karangpule	32	2	3	-
13	Pakuran	30	1	1	-
14	Pengempon	48	-	3	-
15	Kejawang	34	2	2	-
16	Karangjambu	22	1	-	-
17	Sidoagung	59	1	6	-
18	Penusupan	14	-	-	-
19	Donosari	27	1	3	-
20	Pandansari	87	2	5	-
21	Condongcampur	14	-	1	-

Sumber: KUA Kecamatan Sruweng

Tabel :5.7Tabel jumlah faktor-faktor yang menyebabkan cerai atau talak

Kode	Desa/Kelurahan	Perzinahan	Pemabuk/ Penjudi	Meninggalkan Suami/Istri	Mendapat Hukuman Pidana
(1)	(2)	(3)	(4)	(5)	(6)
	JUMLAH	0	0	40	0
1	Menganti	-	-	2	-
2	Trikarso	-	-	-	-
3	Sidoarjo	-	-	3	-
4	Giwangretno	-	-	1	-
5	Jabres	-	-	1	-
6	Sruweng	-	-	1	-
7	Karanggedang	-	-	3	-
8	Purwodeso	-	-	3	-
9	Klepusanggar	-	-	1	-
10	Tangeran	-	-	1	-
11	Karangsari	-	-	-	-
12	Karangpule	-	-	3	-
13	Pakuran	-	-	1	-
14	Pengempon	-	-	3	-
15	Kejawang	-	-	2	-
16	Karangjambu	-	-	-	-
17	Sidoagung	-	-	6	-
18	Penusupan	-	-	-	-
19	Donosari	-	-	3	-
20	Pandansari	-	-	5	-
21	Condongcampur	-	-	1	-

Sumber: KUA Kecamatan Sruweng

Tabel :5.8 Tabel jumlah faktor-faktor yang menyebabkan cerai atau talak

Kode	Desa/Kelurahan	Penganiayan	Cacat Fisik/Penyakit	Perselisihan	Lain-Lain
(1)	(2)	(3)	(4)	(5)	(6)
	JUMLAH	1	1	26	21
1	Menganti	-	-	2	-
2	Trikarso	-	1	2	-
3	Sidoarjo	-	-	-	3
4	Giwangretno	-	-	2	2
5	Jabres	-	-	-	3
6	Sruweng	1	-	-	2
7	Karanggedang	-	-	1	-
8	Purwodeso	-	-	1	1
9	Klepusanggar	-	-	-	1
10	Tanggeran	-	-	1	1
11	Karangsari	-	-	-	-
12	Karangpule	-	-	2	-
13	Pakuran	-	-	1	-
14	Pengempon	-	-	4	4
15	Kejawang	-	-	3	-
16	Karangjambu	-	-	-	-
17	Sidoagung	-	-	4	1
18	Penusupan	-	-	-	-
19	Donosari	-	-	-	2
20	Pandansari	-	-	2	1
21	Condongcampur	-	-	1	-

Sumber: KUA Kecamatan Sruweng

Tabel: 5.9 Tabel jumlah pengajian dan anggotanya yang aktif

Kode	Desa/Kelurahan	Kelompok pengajian	Laki-Laki	Perempuan
(1)	(2)	(3)	(4)	(5)
	JUMLAH	21	950	1242
1	Menganti	1	85	90
2	Trikarso	1	50	65
3	Sidoarjo	1	25	37
4	Giwangretno	1	75	95
5	Jabres	1	80	80
6	Sruweng	1	75	95
7	Karanggedang	1	30	48
8	Purwodeso	1	30	50
9	Klepusanggar	1	50	63
10	Tanggeran	1	55	65
11	Karangsari	1	30	45
12	Karangpule	1	30	35
13	Pakuran	1	40	45
14	Pengempon	1	25	40
15	Kejawang	1	40	42
16	Karangjambu	1	40	57
17	Sidoagung	1	75	100
18	Penusupan	1	25	50
19	Donosari	1	35	47
20	Pandansari	1	30	47
21	Condongcampur	1	25	36

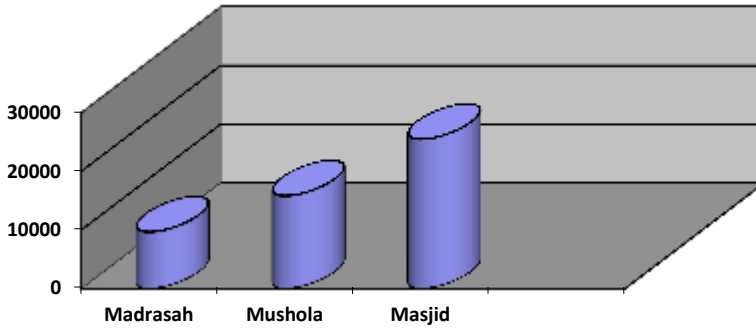
Sumber: KUA Kecamatan Sruweng

Tabel :5.10 Tabel jumlah mushola ditempat umum menurut lokasinya

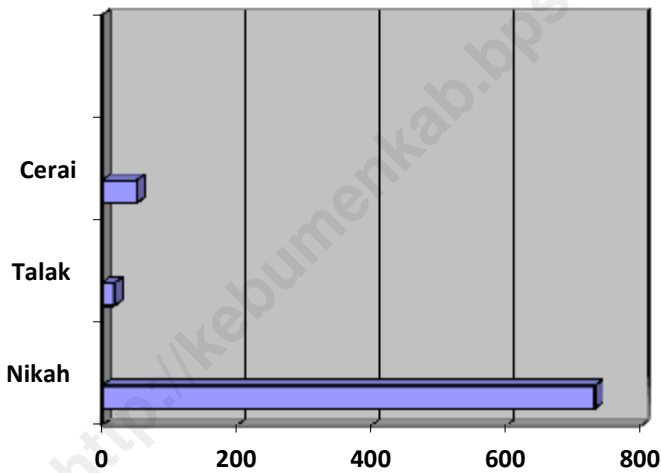
Kode	Desa/Kelurahan	Stasiun	Kantor	Pasar	Sekolahan
(1)	(2)	(3)	(4)	(5)	(6)
	JUMLAH	0	5	0	5
1	Menganti	-	-	-	-
2	Trikarso	-	-	-	-
3	Sidoharjo	-	-	-	1
4	Giwangretno	-	1	-	-
5	Jabres	-	-	-	-
6	Sruweng	-	1	-	2
7	Karanggedang	-	1	-	-
8	Purwodeso	-	-	-	-
9	Klepusanggar	-	-	-	-
10	Tangeran	-	-	-	-
11	Karangsari	-	-	-	-
12	Karangpule	-	1	-	-
13	Pakuran	-	-	-	-
14	Pengempon	-	-	-	-
15	Kejawang	-	-	-	-
16	Karangjambu	-	1	-	1
17	Sidoagung	-	-	-	1
18	Penusupan	-	-	-	-
19	Donosari	-	-	-	-
20	Pandansari	-	-	-	-
21	Condongcampur	-	-	-	-

Sumber: KUA Kecamatan Sruweng

Grafik Jumlah Madrasah, Mushola, Masjid



Grafik Jumlah Kejadian nikah, talak dan cerai ditahun 2013



Kesehatan

<http://kebumenkab.bps.go.id>

BAB VI. KESEHATAN

Diwilayah kecamatan Sruweng terdapat 1 Rumah Sakit Umum Muhamadiyah (PKU Sruweng) dan berada didesa Sruweng dan satu Puskesmas di desa Karanggedang da nada 4 Puskesmas pembantu yang berada di desa Trikarso, desa Karangpule. Desa Pangemon dan desa Karangjambu.

Ditiap-tiap desa terdapat tempat pelayanan kesehatan anak-anak atau bias disebut POSYANDU, ada kurang lebih 115 Pos Pelayanan Terpadu yang tersebar di seluruh wilayah kecamatan Sruweng.

**Tabel: 6.1Tabel Jumlah Fasilitas kesehatan di Kecamatan
Sruweng**

Kode	Desa/Kelurahan	Rumah Sakit Umum	Puskesmas	Puskesmas Pembantu	Posyandu
(1)	(2)	(3)	(4)	(5)	(6)
	JUMLAH	1	1	4	115
1	Menganti	-	-	-	5
2	Trikarso	-	-	1	5
3	Sidoarjo	-	-	-	7
4	Giwangretno	-	-	-	6
5	Jabres	-	-	-	6
6	Sruweng	1	-	-	10
7	Karanggedang	-	1	-	6
8	Purwodeso	-	-	-	3
9	Klepusanggar	-	-	-	1
10	Tanggeran	-	-	-	9
11	Karangsari	-	-	-	2
12	Karangpule	-	-	1	3
13	Pakuran	-	-	-	4
14	Pengempon	-	-	1	4
15	Kejawang	-	-	-	13
16	Karangjambu	-	-	1	2
17	Sidoagung	-	-	-	10
18	Penusupan	-	-	-	5
19	Donosari	-	-	-	5
20	Pandansari	-	-	-	7
21	Condongcampur	-	-	-	2

Sumber: Statistik Kecamatan Sruweng 2013

Tabel: 6.2 Tabel jumlah dukun bayi terlatih dan tidak terlatih

Kode	Desa/Kelurahan	Dukun Bayi Sudah dikursus	Dukun Bayi Belum/tidak dikursus
(1)	(2)	(3)	(4)
	JUMLAH	23	-
1	Menganti	-	-
2	Trikarso	1	-
3	Sidoharjo	1	-
4	Giwangretno	1	-
5	Jabres	1	-
6	Sruweng	-	-
7	Karanggedang	1	-
8	Purwodeso	-	-
9	Klepusanggar	1	-
10	Tanggeran	-	-
11	Karangsari	-	-
12	Karangpule	2	-
13	Pakuran	2	-
14	Pengempon	4	-
15	Kejawang	1	-
16	Karangjambu	1	-
17	Sidoagung	2	-
18	Penusupan	1	-
19	Donosari	2	-
20	Pandansari	2	-
21	Condongcampur	-	-

Sumber: Statistik Kecamatan Sruweng 2013

Tabel: 6.3 Tabel jumlah Tenaga Kesehatan

Kode	Desa/Kelurahan	Doter Umum	Doter gigi	Bidang	Paramedis
(1)	(2)	(3)	(4)	(5)	(6)
	JUMLAH	6	3	27	49
1	Menganti	-	-	1	7
2	Trikarso	1	-		12
3	Sidoharjo	1	-	2	7
4	Giwangretno	-	-	1	1
5	Jabres	-	-	1	3
6	Sruweng	-	1	1	7
7	Karanggedang	1	1	3	0
8	Purwodeso	-	-	1	4
9	Klepusanggar	-	-	2	5
10	Tanggeran	-	1	1	-
11	Karangsari	-	-	2	-
12	Karangpule	1	-	1	-
13	Pakuran	-	-	1	-
14	Pengempon	-	-	1	-
15	Kejawang	1	-	1	-
16	Karangjambu	1	-	1	-
17	Sidoagung	-	-	1	3
18	Penusupan	-	-	1	-
19	Donosari	-	-	1	-
20	Pandansari	-	-	1	-
21	Condongcampur	-	-	2	-

Sumber: Statistik Kecamatan Sruweng 2013

Tabel: 6.4 Tabel jumlah APOTIK dan toko obat

Kode	Desa/Kelurahan	Apotik	Kios/Toko obat
(1)	(2)	(3)	(4)
	JUMLAH	2	2
1	Menganti	-	-
2	Trikarso	-	-
3	Sidoarjo	-	-
4	Giwangretno	-	-
5	Jabres	1	1
6	Sruweng	1	-
7	Karanggedang	-	-
8	Purwodeso	-	-
9	Klepusanggar	-	-
10	Tanggeran	-	-
11	Karangsari	-	-
12	Karangpule	-	-
13	Pakuran	-	-
14	Pengempon	-	-
15	Kejawang	-	1
16	Karangjambu	-	-
17	Sidoagung	-	-
18	Penusupan	-	-
19	Donosari	-	-
20	Pandansari	-	-
21	Condongcampur	-	-

Sumber: Statistik Kecamatan Sruweng 2013

Tabel: 6.5 Tabel jumlah pengguna sarana air bersih

Kode	Desa/Kelurahan	Sumur Pomba	Sumur Gali	Mata Air/Bak Penampung	Ledeng/PAM /Perpipaan
(1)	(2)	(3)	(4)	(5)	(6)
JUMLAH		518	8600	1778	2278
1	Menganti	42	534	-	-
2	Trikarso	-	957	-	48
3	Sidoharjo	3	762	-	47
4	Giwangretno	1	811	-	521
5	Jabres	-	595	-	-
6	Sruweng	4	540	-	155
7	Karanggedang	6	529	-	25
8	Purwodeso	-	553	-	501
9	Klepusanggar	110	174	-	-
10	Tangeran	135	546	-	-
11	Karangsari	71	192	5	3
12	Karangpule	-	47	3	3
13	Pakuran	7	28	503	2
14	Pengempon	1	410	500	1
15	Kejawang	94	149	23	-
16	Karangjambu	20	243	11	2
17	Sidoagung	20	645	8	865
18	Penusupan	-	17	22	4
19	Donosari	4	280	307	101
20	Pandansari	-	583	153	-
21	Condongcampurr	-	5	243	-

Sumber: Statistik Kecamatan Sruweng 2013

Tabel: 6.6 Tabel jumlah angka kelahiran dan kematian bayi ditahun 2013

Kode	Desa/Kelurahan	Jumlah	
		Bayi Lahir	Bayi meninggal
(1)	(2)	(3)	(4)
JUMLAH		757	22
1	Menganti	28	1
2	Trikarso	59	-
3	Sidoarjo	43	3
4	Giwangretno	48	1
5	Jabres	27	1
6	Sruweng	55	1
7	Karanggedang	40	2
8	Purwodeso	35	-
9	Klepusanggar	20	-
10	Tangeran	42	3
11	Karangsari	7	-
12	Karangpule	12	-
13	Pakuran	12	2
14	Pengempon	25	1
15	Kejawang	25	2
16	Karangjambu	9	-
17	Sidoagung	104	3
18	Penusupan	27	1
19	Donosari	52	-
20	Pandansari	81	1
21	Condongcampur	6	-

Sumber: Statistik Kecamatan Sruweng

Tabel:6.7 Tabel jumlah cakupan imunisasi pada anak

Kode	Desa/Kelurahan	Cakupan Imunisasi Pada anak			
		Polio 3	DPT 1	Imunisasi cacar	BCG
(1)	(2)	(3)	(4)	(5)	(6)
JUMLAH		1259	1103	925	313
1	Menganti	198	193	177	127
2	Trikarso	40	50	30	-
3	Sidoharjo	28	28	-	-
4	Giwangretno	53	53	53	-
5	Jabres	32	31	29	-
6	Sruweng	52	60	-	55
7	Karanggedang	37	40	-	-
8	Purwodoso	5	8	7	-
9	Klepusanggar	25	24	-	5
10	Tanggeran	25	25	17	25
11	Karangsari	13	17	26	-
12	Karangpule	30	30	30	-
13	Pakuran	19	15	5	-
14	Pengempon	36	26	21	-
15	Kejawang	24	24	24	4
16	Karangjambu	22	9	-	-
17	Sidoagung	236	236	236	97
18	Penusupan	97	13	108	-
19	Donosari	160	160	156	-
20	Pandansari	62	54	-	-
21	Condongcampur	65	7	6	-

Sumber: Statistik Kecamatan Sruweng

Tabel:6.8 Tabel jumlah tenaga medis dan sarana kesehatan yang ada di puskesmas per Agustus-Oktober 2013

No	Keterangan	Bulan		
		Agustus	September	Oktober
(1)	(2)	(3)	(4)	(5)
	JUMLAH	502	502	502
	Jumlah Tenaga Medis			
1.	Dokter Umum Puskesmas	1	1	1
2.	Bidan Puskesmas	1	1	1
3.	Bidan Desa	22	22	22
4.	Perawat puskesmas	8	8	7
5.	Mantri kesehatan	-	-	-
	Sarana yang berfungsi baik			
6.	Timbangan	4	4	4
7.	Jarum suntik	450	450	450
8.	Lemari pendingin	1	1	1
9.	Vaccine Carrier	11	11	11
10.	Freezer	3	3	3
11.	Starilisator	1	1	1
12.	Alat pemeriksa urine	Ada	Ada	Ada
13.	Alat pemeriksa darah	Ada	Ada	Ada

Sumber: Statistik Kecamatan Sruweng 2013

Tabel :6.9Tabel jumlah ibu hamil, kesehatan bayi dan balita yang ada di Puskesmas per Agustus- Oktober 2013

No	Keterangan	Bulan		
		Agustus	September	Oktober
(1)	(2)	(3)	(4)	(5)
	JUMLAH	8798	6553	7170
	Jumlah kunjungan ibu hamil/bersalin			
1.	Ibu hamil(k1 murni)	70	79	90
2.	Ibu hamil(k4)	71	78	88
3.	Neonatal pertama(KNI)	70	68	82
4.	Neonatal lengkap	70	68	82
5.	Persalinan dengan Dokter/Bidan	70	68	82
	Kesehatan bayi			
6.	Bayi(0-11 bln) dengan KMS(K)	925	927	931
7.	Bayi(0-11 bln)yang ditimbang (D)	697	699	738
8.	Bayi(0-11 bln)naik berat badan (N)	554	556	597
9.	Bayi(0-6 bln) vit A dosis tinggi	925	-	-
10.	Bayi(0-11 bln) imun standar/UCI	67	65	79
	Balita			
11.	Umur 12-59 bln	1252	1224	1337
12.	Umur 12-59 bln dengan KMS(K)	1252	1224	1337
13.	Umur 12-59 bln yang ditimbang	873	835	970
14.	Umur 12-59 bln berat badan(N)	648	658	753
15.	Umur 12-59 bln Vit A dosis Tinggi	1252	-	-
16.	Balita Gizi buruk(BB/TB)	2	4	4

Sumber: Statistik Kecamatan Sruweng

Tabel:6.10Tabel jumlah penderita cacat

Ko de	Desa/Kelurahan	Penderita			
		Tuna Rungu	Tuna Wicara	Tuna Netra	Lumpuh
(1)	(2)	(3)	(4)	(5)	(6)
JUMLAH		181	50	67	53
1	Menganti	1	1	2	1
2	Trikarso	5	1	4	-
3	Sidoharjo	-	-	-	-
4	Giwangretno	3	7	4	5
5	Jabres	4	2	3	2
6	Sruweng	1	1	7	1
7	Karanggedang	1	2	-	1
8	Purwodeso	11	1	1	2
9	Klepusanggar	9	-	4	1
10	Tanggeran	-	2	3	4
11	Karangsari	1	1	2	1
12	Karangpule	-	-	-	13
13	Pakuran	3	1	1	-
14	Pengempon	8	4	3	3
15	Kejawang	-	3	-	1
16	Karangjambu	44	-	2	2
17	Sidoagung	65	6	11	-
18	Penusupan	4	4	-	-
19	Donosari	1	1	3	1
20	Pandansari	18	7	16	14
21	Condongcampur	2	6	1	1

Sumber: Statistik Kecamatan Sruweng 2013

Tabel:6.11Tabel jumlah penderita cacat

Kode	Desa/Kelurahan	Penderita			
		Idiot	Gila	Stres	Invalid Lainnya
(1)	(2)	(3)	(4)	(5)	(6)
JUMLAH		51	58	82	6
1	Menganti	1	5	1	-
2	Trikarso	3	-	28	-
3	Sidoarjo	4	1	7	1
4	Giwangretno	7	2	-	-
5	Jabres	1	-	3	-
6	Sruweng	2	4	11	-
7	Karanggedang	3	-	-	-
8	Purwodeso	3	-	3	-
9	Klepusanggar	1	-	2	1
10	Tanggeran	5	1	-	-
11	Karangsari	1	3	1	1
12	Karangpule	-	-	-	-
13	Pakuran	-	-	1	-
14	Pengempon	2	-	-	-
15	Kejawang	1	9	4	-
16	Karangjambu	4	15	-	-
17	Sidoagung	3	9	2	3
18	Penusupan	3	3	4	-
19	Donosari	-	4	-	-
20	Pandansari	5	1	15	-
21	Condongcampur	2	1	-	-

Sumber: Statistik Kecamatan Sruweng 2013

Tabel:6.12Tabel banyaknya tenaga medis yang ada di Rumah Sakit Umum PKU Kec. Sruweng

No	Tenaga Medis	Jumlah Tenaga Medis
(1)	(2)	(3)
JUMLAH		165
1	Dokter Umum	12
2	Dokter Spesialis	10
3	Dokter Gigi	-
4	Bidan	12
5	Perawat	128
6	Apoteker	-
7	Asisten Apoteker	3
8	SPPH	-
9	Perawat Gigi	-

Sumber: Statistik Kecamatan Sruweng 2013

Tabel: 6.13 Tabel nama ruang dan tempat tidur pasien di
RSU PKU Sruweng

No	Nama Ruang Bangsal	Jumlah Tempat tidur
(1)	(2)	(3)
JUMLAH		84
1	Salamah	12
2	Ruang Bedah	10
3	Ahmad Dahlan	36
4	Paviliun Anak	12
5	VIP	
	-Khotijah	5
	-Fatimah	5
6	ICU	4

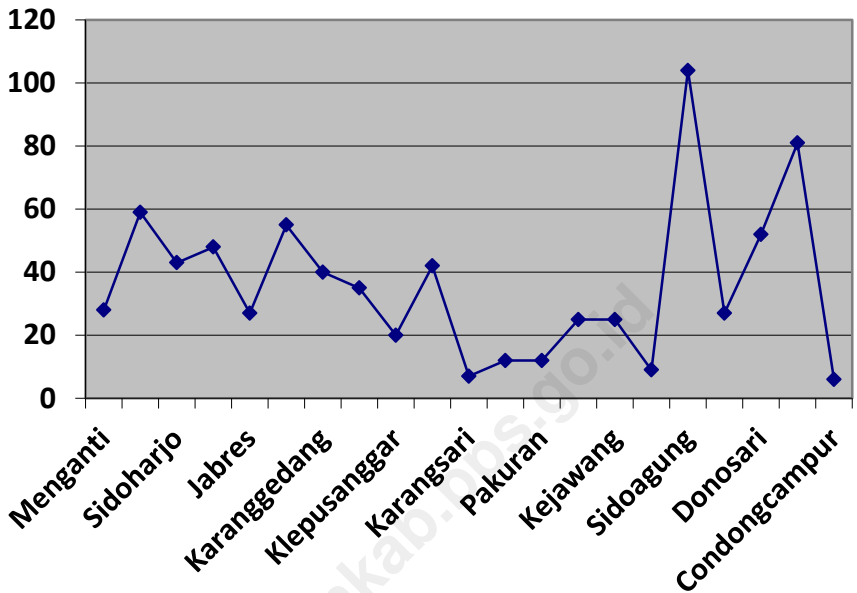
Sumber: Statistik Kecamatan Sruweng 2013

Tabel:6.14 Tabel jenis penyakit jumlah penderita Tahun 2013 dan 2013

No	Jenis Penyakit	Penderita		Meninggal	
		2010	2011	2010	2011
(1)	(2)	(3)	(4)	(5)	(6)
JUMLAH		1102	1262	11	15
1	Diare	240	516	-	2
2	Tifoid	350	312	-	2
3	TB Paru BTA+	150	82	4	5
4	TB lain	24	47	1	1
5	Tetanus	14	11	1	1
6	DBD (DHF)	75	120	-	1
7	Malaria (klinis)	1	-	-	-
8	Pneomonia	36	41	1	2
9	Diabetes Militus	96	25	4	1
10	Anemia	34	59	-	-
11	ISPA	35	5	-	-
12	Gastritis	47	44	-	-
13	Batuk Rejan	-	-	-	-
14	Tetanus	-	-	-	-
15	Inveksi Gondok	-	-	-	-
16	Cardiovaculer	-	-	-	-
17	Difteri	-	-	-	-
18	Neonatorium	-	-	-	-
19	\Kusta	-	-	-	-
20	Campak	-	-	-	-
21	Radang Hati	-	-	-	-

Sumber: Statistik Kecamatan Sruweng 2013

Grafik angka kelahiran bayi tahun 2013 dirinci per desa



Sosial

<http://kebumenkab.bps.go.id>

BAB VII. SOSIAL

Ketersediaan fasilitas yang ada di Kecamatan sruweng merupakan salah satu faktor yang mempengaruhi tingkat kesejahteraan masyarakat.

Dari jumlah kepala keluarga sebanyak 14503 yang sudah menikmati fasilitas listrik sebanyak 13380 kepala keluarga, artinya sebagian besar masyarakat sudah menikmati listrik, sedangkan lainnya masih menggunakan lampu minyak.

Untuk bangunan rumah , dari 14074 bangunan rumah yang ada di Kecamatan Sruweng, 81,63 % berdinding tembok, 11,91 % berdinding kayu dan lainnya berdinding bambu.

Sedangkan lantainya sebesar 36,86 % keramik, 51,49% semen dan lainnya berlantai tanah.

Fasilitas televisi yang dinikmati oleh masyarakat , dari 14074 kepala keluarga, yang sudah memiliki televisi sebanyak 10266, atau sebesar 72,87 %, sedangkan fasilitas umum seperti lapangan olah raga, dari jumlah desa sebanyak 21 desa, yang sudah memiliki lapangan sepakbola sebanyak 13 desa sedangkan untuk lapangan bola voli hanya 3 desa yang belum tersedia.

Tabel: 7.1 Tabel desa dialiri sungai dan penduduk disekitarnya di Kecamatan Sruweng 2013

Kode	Desa/Kelurahan	Dialiri sungai	Pemukiman di Bantaran Sungai	Pemukiman Mewah	Pemukiman Kumuh
(1)	(2)	(3)	(4)	(5)	(6)
1	Menganti	Ya	Tidak	Tidak	Tidak
2	Trikarso	Ya	Tidak	Tidak	Tidak
3	Sidoharjo	Ya	Tidak	Tidak	Tidak
4	Giwangretno	Ya	Tidak	Tidak	Tidak
5	Jabres	Ya	Tidak	Tidak	Tidak
6	Sruweng	Ya	Tidak	Tidak	Tidak
7	Karanggedang	Ya	Tidak	Tidak	Tidak
8	Purwodeso	Ya	Tidak	Tidak	Tidak
9	Klepusanggar	Ya	Tidak	Tidak	Tidak
10	Tanggeran	Ya	Tidak	Tidak	Tidak
11	Karangsari	Ya	Tidak	Tidak	Tidak
12	Karangpule	Ya	Tidak	Tidak	Tidak
13	Pakuran	Ya	Tidak	Tidak	Tidak
14	Pengempon	Ya	Tidak	Tidak	Tidak
15	Kejawang	Ya	Tidak	Tidak	Tidak
16	Karangjambu	Ya	Tidak	Tidak	Tidak
17	Sidoagung	Ya	Tidak	Tidak	Tidak
18	Penusupan	Ya	Tidak	Tidak	Tidak
19	Donosari	Ya	Tidak	Tidak	Tidak
20	Pandansari	Ya	Tidak	Tidak	Tidak
21	Condongcampur	Ya	Tidak	Tidak	Tidak

Sumber: Statistik Kecamatan Sruweng 2013

Tabel : 7.2Tabel jumlah Keluarga Sejahtera dan Pra Sejahtera di Kecamatan Sreuweng 2013

Kode	Desa/Kelurahan	Keluarga Sejahtera 1	Keluarga Sejahtera 2	Keluarga Sejahtera 3	Keluarga pra sejahtera
(1)	(2)	(3)	(4)	(5)	(6)
	JUMLAH	4258	2922	2662	4389
1	Menganti	118	98	198	72
2	Trikarso	324	237	241	201
3	Sidoarjo	151	186	233	291
4	Giwangretno	190	391	189	145
5	Jabres	444	187	92	153
6	Sruweng	204	168	144	318
7	Karanggedang	112	54	284	190
8	Purwodeso	52	102	174	20
9	Klepusanggar	79	40	104	70
10	Tanggeran	333	252	166	116
11	Karangsari	122	24	22	62
12	Karangpule	117	107	190	179
13	Pakuran	464	14	2	255
14	Pengempon	120	26	86	113
15	Kejawang	147	45	70	213
16	Karangjambu	159	59	47	114
17	Sidoagung	553	470	233	442
18	Penusupan	60	41	40	224
19	Donosari	141	55	108	205
20	Pandansari	343	269	7	864
21	Condongcampur	25	97	32	142

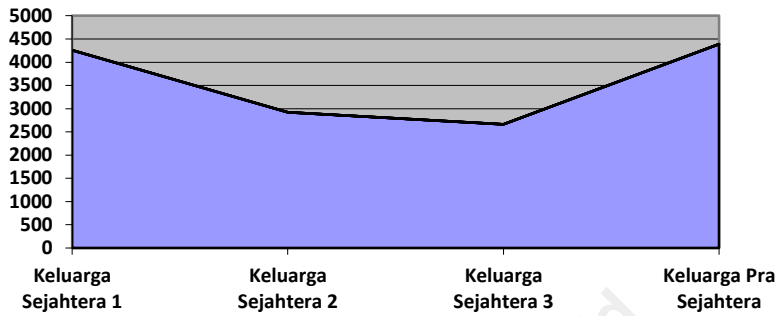
Sumber: Statistik Kecamatan Sruweng 2013

Tabel : 7.3 T abel Jumlah Kepala Keluarga, Rumah Pengguna Listrik dan Lampu Minyak di Kecamatan Sruweng 2013

No	Desa/Kelurahan	Jumlah			
		KK	Rumah	Pelanggan Listrik	Lampu Minyak
(1)	(2)	(3)	(4)	(5)	(6)
JUMLAH		14503	1322	13380	444
1	Menganti	556	534	549	7
2	Trikarso	1012	1002	997	5
3	Sidoharjo	861	761	767	5
4	Giwangretno	995	979	950	12
5	Jabres	612	595	610	1
6	Sruweng	952	809	952	-
7	Karanggedang	608	608	606	2
8	Purwodeso	348	553	546	7
9	Klepusanggar	293	284	293	-
10	Tanggeran	867	678	628	50
11	Karangsari	230	306	230	-
12	Karangpule	613	354	354	-
13	Pakuran	735	693	387	96
14	Pengempon	428	755	415	13
15	Kejawang	545	532	422	123
16	Karangjambu	425	402	425	-
17	Sidoagung	1706	1532	1681	25
18	Penusupan	382	335	335	-
19	Donosari	552	498	552	-
20	Pandansari	1487	1416	1395	88
21	Condongcampur	296	296	286	10

Sumber: Statistik Kecamatan Sruweng 2013

Grafik Keluarga Sejahtera dan Pra Sejahtera



Transportasi

<http://kebumenkab.bps.go.id>

BAB VIII TRANSPORTASI

Data Transportasi yang disajikan dalam buku Kecamatan Sruweng Dalam Angka (KCA) tahun 2013 ini dimaksudkan agar pengguna data mudah dalam mengevaluasi persebaran alat transportasi yang ada diwilayah Kecamatan Sruweng, juga dapat mengetahui keadaan jalan, ataupun panjang jalan baik itu jalan aspal atau cor/beton.

Guna memacu pada pembangunan yang akan direncanakan ataupun dalam mengajukan anggaran dasar pembangunan wilayah, namun data yang tersaji masih jauh dibawah kelengkapan karena begitu sulitnya keadaan dilapangan dan terbatasnya data dilapangan, namun dengan beberapa data yang tersaji pengguna data maupun menggunakannya dalam hal-hal yang berhubungan dengan pembangunan dan transportasi.

Didalam buku ini disajikan keadaan jalan aspal dan bukan aspal dengan berbagai kondisi, kemudian banyaknya sepeda motor dan sepeda ontel yang dimiliki oleh masyarakat kemudian ada juga data tentang keadaan

jembatan baik besi, kayu ataupun beton dan masih banyak lagi di dalam bab VIII ini.

<http://kebumenkab.bps.go.id>

Tabel : 8.1 Tabel panjang jalan yang ada didesa di Kecamatan Sruweng 2013

No	Desa/Kelurahan	Panjang Jalan Desa (km)			
		Jalan Aspal	Makadam	Jalan Tanah	Cor/Beton
(1)	(2)	(3)	(4)	(5)	(6)
JUMLAH		22,48	50,13	47,04	42,4
1	Menganti	1,4	1,5	1,5	-
2	Trikarso	1,2	2,7	-	-
3	Sidoarjo	1,5	16,5	3	-
4	Giwangretno	2,5	1,67	0,3	-
5	Jabres	2	0,4	1,5	-
6	Sruweng	1	-	1,5	2,5
7	Karanggedang	1,6	0,9	3,6	-
8	Purwodeso	2,3	7,5	1,7	-
9	Klepusanggar	1,45	1,36	0,7	2
10	Tanggeran	0,65	-	4,9	5
11	Karangsari	-	7	1,25	1,2
12	Karangpule	1,4	1,5	0,61	0,2
13	Pakuran	-	-	-	4
14	Pengempon	-	-	3,5	3,25
15	Kejawang	2,3	-	4	3
16	Karangjambu	1,3	0,8	6	-
17	Sidoagung	1,5	4,8	7,5	4,9
18	Penusupan	-	-	0,25	5,4
19	Donosari	-	-	-	5,9
20	Pandansari	0,38	3,5	2	1,6
21	Condongcampur	-	-	3,23	3,45

Sumber: Statistik Kecamatan Sruweng 2013

Tabel : 8.2 Tabel prasarana jalan dan jembatan di Kecamatan Sruweng 2013

No	Desa/Kelurahan	Jumlah			
		Jembatan Beton	Jembatan Besi	Jembatan Kayu	kondisi
(1)	(2)	(3)	(4)	(5)	(6)
JUMLAH		249	1	23	
1	Menganti	6	-	-	Baik
2	Trikarso	8	-	-	Baik
3	Sidoarjo	65	-	7	Baik
4	Giwangretno	15	-	-	Baik
5	Jabres	7	-	-	Baik
6	Sruweng	1	-	-	Baik
7	Karanggedang	2	-	-	Baik
8	Purwodeso	2	-	-	Baik
9	Klepusanggar	3	-	-	Baik
10	Tanggeran	3	1	-	Baik
11	Karangsari	7	-	-	Baik
12	Karangpule	4	-	-	Baik
13	Pakuran	16	-	-	Baik
14	Pengempon	11	-	9	Baik
15	Kejawang	6	-	-	Baik
16	Karangjambu	20	-	-	Baik
17	Sidoagung	15	-	-	Baik
18	Penusupan	28	-	-	Baik
19	Donosari	5	-	-	Baik
20	Pandansari	8	-	-	Baik
21	Condongcampur	17	-	7	Baik

Sumber: Statistik Kecamatan Sruweng 2013

Tabel : 8.3 Tabel jumlah terminal dan pangkalan ojek di Kecamatan Sruweng 2013

No	Desa/Kelurahan	Jumlah			
		Terminal Angkot	Terminal Mini Bus	Stasiun KA	Pangkalan Ojek
(1)	(2)	(3)	(4)	(5)	(6)
JUMLAH		0	0	1	13
1	Menganti	-	-	-	-
2	Trikarso	-	-	-	-
3	Sidoharjo	-	-	-	-
4	Giwangretno	-	-	-	1
5	Jabres	-	-	-	2
6	Sruweng	-	-	1	1
7	Karanggedang	-	-	-	-
8	Purwodeso	-	-	-	1
9	Klepusanggar	-	-	-	1
10	Tanggeran	-	-	-	-
11	Karangsari	-	-	-	-
12	Karangpule	-	-	-	-
13	Pakuran	-	-	-	-
14	Pengempon	-	-	-	-
15	Kejawang	-	-	-	1
16	Karangjambu	-	-	-	1
17	Sidoagung	-	-	-	-
18	Penusupan	-	-	-	1
19	Donosari	-	-	-	1
20	Pandansari	-	-	-	3
21	Condongcampur	-	-	-	-

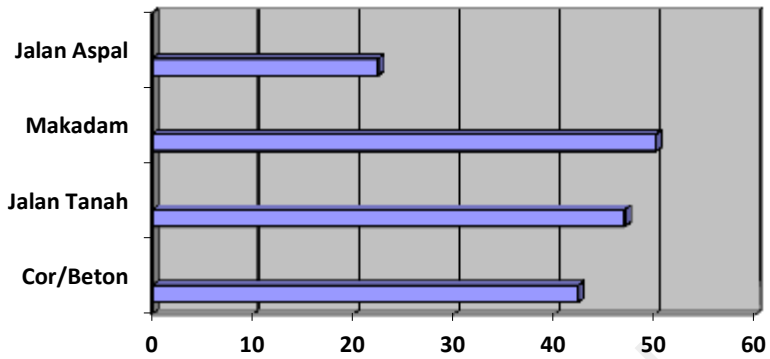
Sumber: Statistik Kecamatan Sruweng 2013

Tabel : 8.4 Tabel perkiraan kepemilikan alat transportasi sepeda, sepeda motor dan mobil di Kecamatan Sruweng 2013

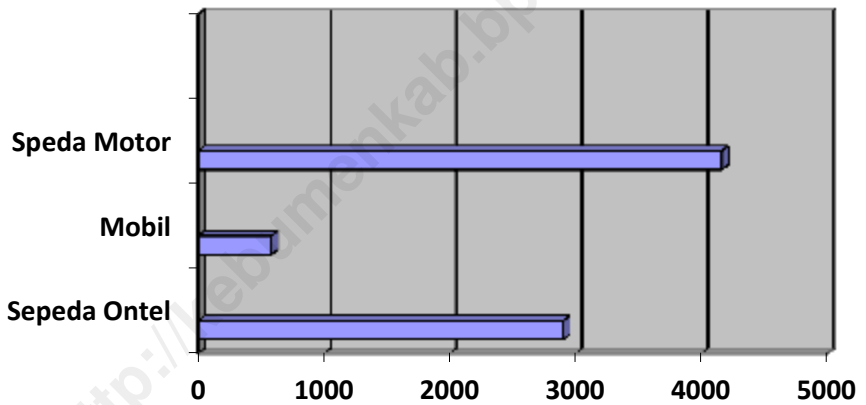
No	Desa/Kelurahan	Sepeda Motor	Mobil	Sepeda Ontel
(1)	(2)	(3)	(4)	(5)
JUMLAH		4160	581	2901
1	Menganti	228	278	111
2	Trikarso	227	20	202
3	Sidoharjo	157	29	172
4	Giwangretno	241	42	199
5	Jabres	417	20	122
6	Sruweng	435	43	190
7	Karanggedang	112	21	122
8	Purwodeso	199	18	70
9	Klepusanggar	147	9	59
10	Tanggeran	130	16	173
11	Karangsari	109	6	46
12	Karangpule	182	7	123
13	Pakuran	250	5	147
14	Pengempon	120	3	86
15	Kejawang	91	10	109
16	Karangjambu	60	10	85
17	Sidoagung	455	20	341
18	Penusupan	106	6	76
19	Donosari	105	2	110
20	Pandansari	294	16	297
21	Condongcampur	75	-	59

Sumber: Statistik Kecamatan Sruweng 2013

Grafik Panjang Jalan Desa



Grafik Banyaknya Alat Transportasi



Pertanian

<http://kebumenkab.bps.go.id>

BAB IX PERTANIAN

Luas Wilayah Kecamatan Sruweng adalah 43,720 Ha yang terbagi menjadi tanah kering dan Lahan sawah, tanah sawah irigasi seluas 1.307 atau sekitar 85,74% dan sawah tadah hujan seluas 65 Ha atau sekitar 14,25%.

Jumlah rumah tangga di kecamatan Sruweng sebanyak 14,328 rumah tangga. Banyaknya kelompok tani di wilayah kecamatan Sruweng sebanyak 21 GAPOKTAN.

Pada musim tanam pdi sawah, luas area sawah yang di tanami adalah seluas 20,829Ha dengan rata-rata prodiksivitas7,499 Ton. Dari total jumlah penduduk 14,328 yang menjadi anggota kelompok tani adalah sekitar 8,355 penduduk.

Pemilik lahan pertnian sekitar 1.465 jiwa kemudian sebagai penggarap lahan adalah 315 jiwa dan bekerja sebagai buruh tani bekisar antara 325 jiwa.

Tabel : 9.1 Tabel data curah hujan dan hari hujan di Kecamatan Sruweng 2013

Kode	Desa/Kelurahan	Curah Hujan (Ch)	Hari hujan (Hh)
(1)	(2)	(3)	(4)
	Jumlah	1305	74
1	Januari	380	17
2	Februari	262	14
3	Maret	86	6
4	April	173	9
5	Mei	54	3
6	Juni	40	2
7	Juli	19	1
8	Agustus	-	-
9	September	-	-
10	Oktober	82	4
11	November	101	9
12	Desember	108	9

Sumber:UPT Distanhut Kecamatan Sruweng

Tabel : 9.2 Tabel penggunaan lahan di Kecamatan Sruweng 2013

Kode	Desa/Kelurahan	Lahan Sawah		Lahan Kering	
		Irigasi	Tadah Hujan	Iklm agak basah	Iklm Kering
(1)	(2)	(3)	(4)	(5)	(6)
	JUMLAH	1307	65	532690	1885
1	Menganti	98	-	47192	-
2	Trikarso	135	-	84	-
3	Sidoarjo	221	-	70588	-
4	Giwangretno	75	-	50	-
5	Jabres	50	-	26,5	-
6	Sruweng	130	-	57660	-
7	Karanggedang	143	-	42	-
8	Purwodeso	94	-	94	3
9	Klepusanggar	30	-	39070	-
10	Tanggeran	141	-	89068	45
11	Karangsari	47	-	32,5	-
12	Karangpule	33	8	146	-
13	Pakuran	21	-	161393	1612
14	Pengempon	3	-	232,25	-
15	Kejawang	10	-	119	-
16	Karangjambu	7	-	66330	-
17	Sidoagung	69	-	228	-
18	Penusupan	-	-	20	108
19	Donosari	-	-	176	54
20	Pandansari	-	20	338	-
21	Condongcampur	-	37	92	63

Sumber: Statistik Kecamatan Sruweng 2013

Tabel : 9.2 LANJUTAN

Kode	Desa/Kelurahan	Pekarangan	Tegalan	P.Rumput	Jumlah
(1)	(2)	(3)	(4)	(5)	(6)
	JUMLAH	208541	794	0	209335
1	Menganti	47192	-	-	47192
2	Trikarso	84	-	-	84
3	Sidoharjo	70885	-	-	70885
4	Giwangretno	50	-	-	50
5	Jabres	26,5	-	-	26,5
6	Sruweng	57,66	-	-	57,66
7	Karanggedang	42	-	-	42
8	Purwodeso	29	-	-	29
9	Klepusanggar	39,7	-	-	39,7
10	Tanggeran	89068	45	-	89068
11	Karangsari	32,5	-	-	32,5
12	Karangpule	146	145	-	146
13	Pakuran	161,39	-	-	161,39
14	Pengempon	232,25	-	-	232,25
15	Kejawang	191	-	-	191
16	Karangjambu	66,33	-	-	66,33
17	Sidoagung	228	218	-	228
18	Penusupan	20	108	-	20
19	Donosari	176	54	-	176
20	Pandansari	338	161	-	338
21	Condongcampur	92	63	-	92

Sumber: Statistik Kecamatan Sruweng 2013

Tabel : 9.3 Tabel nama dan jumlah kelompok tani di Kecamatan Sruweng 2013

Kode	Desa/Kelurahan	Kelompok Tani Wanita	Keelompok Taruna Tani	Kelompok P3A	Jumlah
(1)	(2)	(3)	(4)	(5)	(6)
1	Menganti	-	-	1	1
2	Trikarso	-	-	1	1
3	Sidoharjo	-	-	1	1
4	Giwangretno	-	-	1	1
5	Jabres	-	-	1	1
6	Sruweng	-	-	1	1
7	Karanggedang	-	-	1	1
8	Purwodeso	-	-	1	1
9	Klepusanggar	-	-	1	1
10	Tanggeran	-	-	1	1
11	Karangsari	-	-	1	1
12	Karangpule	-	-	-	0
13	Pakuran	-	-	1	1
14	Pengempon	-	-	-	0
15	Kejawang	-	-	1	1
16	Karangjambu	-	-	-	0
17	Sidoagung	-	-	1	1
18	Penusupan	-	-	-	0
19	Donosari	-	-	-	0
20	Pandansari	-	-	1	1
21	Condongcampur	-	-	-	0

Sumber: Statistik Kecamatan Sruweng 2013

Tabel : 9.4 Tabel nama dan jumlah kelompok tani kegiatan kusus di Kecamatan Sruweng 2013

Kode	Desa/Kelurahan	Nama Kelompok Tani			Jumlah
		KPK	K-UAP	K-NAK	
(1)	(2)	(3)	(4)	(5)	(6)
	JUMLAH	77	21	10	108
1	Menganti	1	1	1	3
2	Trikarso	7	1	1	9
3	Sidoarjo	9	1	-	10
4	Giwangretno	-	1	1	2
5	Jabres	-	1	-	1
6	Sruweng	4	1	-	5
7	Karanggedang	6	1	-	7
8	Purwodeso	1	1	-	2
9	Klepusanggar	4	1	-	5
10	Tanggeran	6	1	1	8
11	Karangsari	-	1	-	1
12	Karangpule	1	1	-	2
13	Pakuran	2	1	-	3
14	Pengempon	11	1	1	13
15	Kejawang	-	1	1	2
16	Karangjambu	4	1	1	6
17	Sidoagung	2	1	1	4
18	Penusupan	-	1	1	2
19	Donosari	6	1	-	7
20	Pandansari	13	1	1	15
21	Condongcampur	-	1	-	1

Sumber: Statistik Kecamatan Sruweng 2013

Tabel : 9.5 Tabel nama Gabungan Kelompok Tani (GAPOKTAN) di Kecamatan Sruweng 2013

Kode	Desa/Kelurahan	Nama GAPOKTAN	Tanggal Pembentukan Pengurus
(1)	(2)	(3)	(4)
1	Menganti	Andini	20 Agustus 2007
2	Trikarso	Catur Eka Karsa	21 Agustus 2007
3	Sidoharjo	Praja Mukti	20 Agustus 2007
4	Giwangretno	Subur Makmur	21 Agustus 2007
5	Jabres	Jabarwes	25 Juli 2007
6	Sruweng	Sejahtera	31 Juli 2007
7	Karanggedang	Mandiri	21 Agustus 2007
8	Purwodeso	Tunas Harapan	22 Agustus 2007
9	Klepusanggar	Sanggar Martani	14 Agustus 2007
10	Tanggeran	Lestari	13 Agustus 2007
11	Karangsari	Mekar Sari	30 Juli 2007
12	Karangpule	Pangudi Makmur	30 Juli 2007
13	Pakuran	Akur Tani	31 Juli 2007
14	Pengempon	Rukun	26 Juli 2007
15	Kejawang	Serasi	22 Agustus 2007
16	Karangjambu	Tani Rahayu	25 Agustus 2007
17	Sidoagung	Makmur Sejati	23 Agustus 2007
18	Penusupan	Tani Makmur	24 Juli 2007
19	Donosari	Mukti Sari	28 Juli 2007
20	Pandansari	Karya Manunggal Sari	25 Juli 2007
21	Condongcampur	Campur Lestari	24 Juli 2007

Sumber: Statistik Kecamatan Sruweng 2013

Tabel : 9.6 Tabel jumlah keluarga petani dan buruh tani di Kecamatan Sruweng 2013

Kode	Desa/Kelurahan	Jumlah RT Petani	Jumlah Anggota RT Petani	Jumlah RT Buruh Petani	Anggota RT Buruh Petani
(1)	(2)	(3)	(4)	(5)	(6)
	JUMLAH	7427	18892	5321	10870
1	Menganti	239	346	107	389
2	Trikarso	235	569	210	480
3	Sidoarjo	267	644	172	523
4	Giwangretno	1285	3850	482	1130
5	Jabres	424	658	70	199
6	Sruweng	666	825	360	683
7	Karanggedang	417	1330	149	420
8	Purwodeso	553	712	57	165
9	Klepusanggar	156	468	70	256
10	Tanggeran	381	962	12	53
11	Karangsari	60	230	49	182
12	Karangpule	117	217	120	513
13	Pakuran	287	574	291	582
14	Pengempon	100	356	1325	1982
15	Kejawang	226	748	115	554
16	Karangjambu	110	330	169	220
17	Sidoagung	981	3924	799	900
18	Penusupan	231	462	16	68
19	Donosari	240	725	110	350
20	Pandansari	211	394	593	987
21	Condongcampur	241	568	45	234

Sumber: Statistik Kecamatan Sruweng 2013

Tabel : 9.7 Tabel jumlah luas tanam tanaman padi, hasil dan biaya yang dibutuhkan di Kecamatan Sruweng 2013

Kode	Desa/Kelurahan	Jumlah RT Petani	Luas Tanam Padi/th	Hasil (Rp)	Biaya Pupuk (Rp)
(1)	(2)	(3)	(4)	(5)	(6)
JUMLAH		7427	1335,28	-	-
1	Menganti	239	94	8,820,000	750
2	Trikarso	235	135	5,460,000	306
3	Sidoarjo	267	217	22,549,000	507,5
4	Giwangretno	1285	75	12,500,000	450
5	Jabres	424	45	9,240,000	393,75
6	Sruweng	666	125	10,500,000	647,5
7	Karanggedang	417	142	11,760,000	1,400,000
8	Purwodeso	553	90	12,450,000	452,125
9	Klepusanggar	156	33	18,000,000	2,500,000
10	Tanggeran	381	133	16,000,000	2,400,400
11	Karangsari	60	49	10,500,000	553
12	Karangpule	117	34	20,500,000	8,350,000
13	Pakuran	287	21	16,800,000	109,4
14	Pengempon	100	3	12,500,000	700
15	Kejawang	226	10	7,560,000	1,962,000
16	Karangjambu	110	-	-	-
17	Sidoagung	981	69	18,900,000	735
18	Penusupan	231	1	7,500,000	250
19	Donosari	240	-	-	-
20	Pandansari	211	25	7,000,000	1,690,000
21	Condongcampur	241	34	81,600,000	7,140,000

Sumber:UPT Distanhut Kecamatan Sruweng

Tabel : 9.8 Tabel jumlah laus tanam tanaman padi, biaya pembibitan dan biaya obat yang digunakan di Kecamatan Sruweng 2013

Kode	Desa/Kelurahan	Jumlah RT Petani	Luas Tanam Padi/th	Biaya Bibit (Rp)	Biaya Obat (Rp)
(1)	(2)	(3)	(4)	(5)	(6)
	JUMLAH	7427	1335,28	-	-
1	Menganti	239	94	260	100
2	Trikarso	235	135	196	84
3	Sidoarjo	267	217	227,5	95
4	Giwangretno	1285	75	550	260
5	Jabres	424	45	575	70
6	Sruweng	666	125	310	1,050,000
7	Karanggedang	417	142	300	150
8	Purwodeso	553	90	187,095	211,1
9	Klepusanggar	156	33	1,100,000	600
10	Tanggeran	381	133	1,100,100	300
11	Karangsari	60	49	280	157
12	Karangpule	117	34	2,250,000	875
13	Pakuran	287	21	350	150
14	Pengempon	100	3	840	150
15	Kejawang	226	10	210	1,225,000
16	Karangjambu	110	-	-	-
17	Sidoagung	981	69	392	367
18	Penusupan	231	1	75	50
19	Donosari	240	-	-	-
20	Pandansari	211	25	1,400,000	168
21	Condongcampur	241	34	4,080,000	1,020,000

Sumber:UPT Distanhut Kecamatan Sruweng

Tabel : 9.9 Tabel perkiraan banyaknya hewan ternak di Kecamatan Sruweng 2013

Kode	Desa/Kelurahan	Sapi	Kerbau	Kuda	Jumlah
(1)	(2)	(3)	(4)	(5)	(6)
JUMLAH		438	11	3	452
1	Menganti	16	2	-	18
2	Trikarso	-	-	-	0
3	Sidoarjo	4	-	-	4
4	Giwangretno	-	-	-	0
5	Jabres	2	-	2	4
6	Sruweng	3	-	-	3
7	Karanggedang	9	-	1	10
8	Purwodeso	10	-	-	10
9	Klepusanggar	-	-	-	0
10	Tanggeran	5	-	-	5
11	Karangsari	-	-	-	0
12	Karangpule	25	-	-	25
13	Pakuran	2	-	-	2
14	Pengempon	-	-	-	0
15	Kejawang	3	-	-	3
16	Karangjambu	25	-	-	25
17	Sidoagung	83	3	-	86
18	Penusupan	97	-	-	97
19	Donosari	50	-	-	50
20	Pandansari	49	3	-	52
21	Condongcampur	55	3	-	58

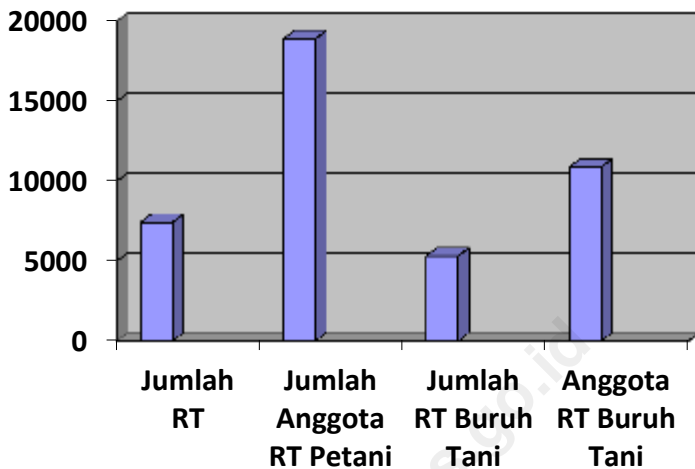
Sumber: Statistik Kecamatan Sruweng 2013

Tabel : 9.10 Tabel perkiraan banyaknya hewan ternak di Kecamatan Sruweng 2013

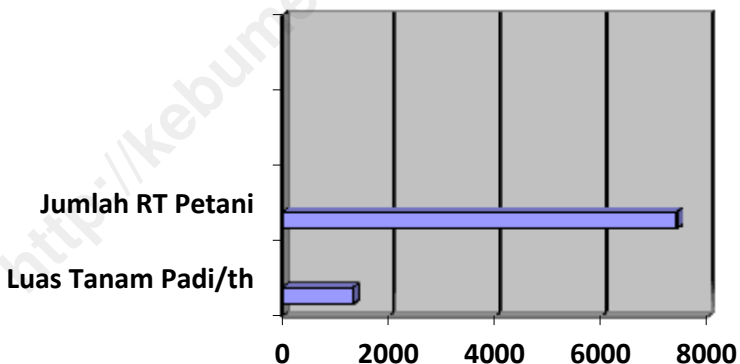
Kode	Desa/Kelurahan	Ayam	Bebek	Kambing	Jumlah
(1)	(2)	(3)	(4)	(5)	(6)
1	Menganti	2120	578	134	2832
2	Trikarso	158	1049	96	1303
3	Sidoarjo	5172	135	216	5523
4	Giwangretno	1025	375	45	1445
5	Jabres	1520	35	52	1607
6	Sruweng	1100	250	70	1420
7	Karanggedang	1350	175	60	1585
8	Purwodeso	3671	491	63	4225
9	Klepusanggar	978	60	92	1130
10	Tanggeran	1725	75	171	1971
11	Karangsari	500	115	59	674
12	Karangpule	475	-	160	635
13	Pakuran	3780	150	120	4050
14	Pengempon	2015	152	400	2567
15	Kejawang	2217	79	751	3047
16	Karangjambu	2011	53	45	2108
17	Sidoagung	2465	230	287	2982
18	Penusupan	554	-	475	1029
19	Donosari	500	-	450	950
20	Pandansari	1388	237	596	2221
21	Condongcampur	325	6	315	646

Sumber:UPT Distahut Kecamatan Sruweng

Grafik Jenis mata Pencarian Masyarakat



Grafik banyaknya petani dan luas tanam



DATA

Mencerdaskan Bangsa



Badan Pusat Statistik Kabupaten Kebumen

JL. Arungbinang 17 A, Kebumen

Telp/fax: (0287) 381163

e-mail: bps3305@bps.go.id

website: kebumenkab.bps.go.id