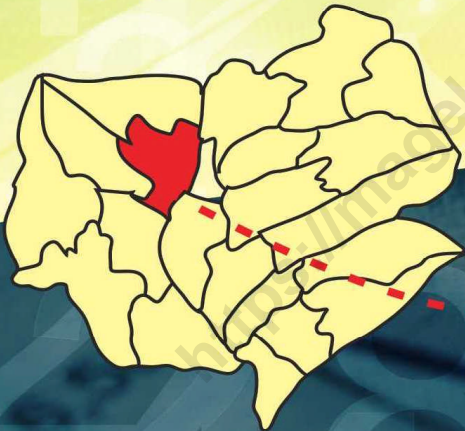


Katalog : 1101002.33.08.150

Kecamatan Bandongan Dalam Angka 2016

Bandongan Sub-District in Figures



**BADAN PUSAT STATISTIK
KABUPATEN MAGELANG**

Kecamatan Bandongan Dalam Angka 2016

Bandongan Sub-District in Figures



KECAMATAN BANDONGAN DALAM ANGKA 2016

Katalog BPS : 1101002.33.08.150

Nomor Publikasi : 3308150.1601

Nomor ISSN : 2442-563X

Katalog : 1101002.33.08.150

Ukuran Buku : 17,6 cm X 25 cm

Jumlah Halaman : viii + 55 halaman

Naskah:

Koordinator Statistik Kecamatan Bandongan

Gambar Kulit:

Seksi Integrasi Pengolahan Diseminasi Statistik

Diterbitkan oleh:

BPS Kabupaten Magelang

Boleh dikutip dengan menyebut nama sumbernya

SAMBUTAN CAMAT BANDONGAN

Assalamu'alaikum Wr.Wb

Buku Kecamatan Dalam Angka 2016 disusun dalam rangka memaparkan kondisi kecamatan dalam suatu kurun waktu tertentu dalam bentuk angka-angka, Data yang disajikan apabila diolah dengan kondisi tertentu dapat memberikan gambaran yang relatif obyektif tentang situasi dan kondisi Kecamatan Bandongan.

Data yang disampaikan disusun dari data yang diperoleh dari pemerintah Desa, Dinas / Intansi di tingkat Kecamatan dalam satu tahun. Potensi baik merupakan kekuatan maupun kelemahan sumber daya yang ada baik alam maupun manusia dapat digunakan menilai Kecamatan Bandongan, sehingga dapat digunakan untuk menemukan permasalahan yang dihadapi dan cara penanganannya. Disamping itu **Buku Kecamatan Bandongan Dalam Angka 2016** ini apabila dibandingkan dengan tahun-tahun sebelumnya dapat digunakan untuk melihat tingkat perkembangan Kecamatan Bandongan.

Dengan keterbatasan yang kami miliki, buku ini kami sajikan dengan harapan dapat digunakan para pihak yang membutuhkan.

Wassalamu'alaikum Wr Wb.

Bandongan, Agustus 2016

CAMAT BANDONGAN

MULYATNO, S.Sos

KATA PENGANTAR

Buku “ **KECAMATAN BANDONGAN DALAM ANGKA 2016** “ ini merupakan publikasi tahunan, informasi yang dimuat dalam buku ini memberi gambaran mengenai keadaan geografis, pemerintahan, penduduk dan tenaga kerja, pendidikan, kesehatan, pertanian, perumahan dan perekonomian.

Dengan terbitnya buku ini kami sampaikan banyak terima kasih kepada :

1. Yth. Bapak Camat Bandongan.
2. Yth. Kepala Dinas / Instansi / Lembaga / Badan baik Pemerintah maupun swasta di Kecamatan Bandongan.
3. Yth. Kepala Desa di Kecamatan Bandongan.

Kami atas selaku penyusun mengucapkan terima kasih atas bantuan dan kerjasamanya sehingga terwujudnya publikasi ini.

Semoga buku ini berguna dan bermanfaat khususnya bagi konsumen data.

Bandongan, Agustus 2016

Koordinator Statistik Kecamatan
Bandongan

MEVI PURBIYANTO, A.Md

DAFTAR ISI

	<u>Hal</u>
KATA SAMBUTAN	i
KATA PENGANTAR	ii
DAFTAR ISI	iii
Peta Kecamatan Bandongan	vii
Peta Kabupaten Magelang	viii
Batas – batas Wilayah Kecamatan Bandongan.....	ix

Tabel

BAB I **GEOGRAFI**

1.1. Luas Wilayah Menurut Penggunaan Tanah Dirinci Menurut Desa Keadaan Akhir, 2015 (Ha)	2
---	---

Grafik

G : 1.1. Grafik Luas Penggunaan tanah, 2015	6
---	---

BAB II **PEMERINTAHAN**

2.1. Nama Kepala Desa dan Sekretaris Desa, 2015	8
2.2. Banyaknya Dusun, RW, RT, Blok Sensus Biasa dan Blok Sensus Persiapan Menurut Desa, 2015.....	9
2.3. Klasifikasi Desa, 2015	10
2.4. Banyaknya Desa Tertinggal / Tidak Tertinggal Dirinci Menurut Desa, 2015	11
2.5. Banyaknya Balai Desa dan Kantor Desa dirinci menurut Desa, 2015	12

BAB III **PENDUDUK**

3.1.	Estimasi Banyaknya Penduduk Menurut Jenis Kelamin, Dewasa Anak-anak Dirinci Menurut Desa 2015.....	14
3.2.	Estimasi Jumlah Penduduk Dan Jenis Kelamin Dirinci Per Desa, 2015	15
3.3.	Luas Wilayah, Estimasi Jumlah Penduduk & Kepadatan Penduduk Penduduk Per Km ² Dirinci Per Desa 2015	16
3.4.	Estimasi Sex Ratio Penduduk di tiap Desa 2015	17
3.5.	Estimasi Jumlah Penduduk Menurut Kelompok Umur dan Jenis Kelamin 2015.....	18
3.6.	Estimasi Banyaknya Penduduk Dirinci Menurut desa, Kelompok Umur dan Jenis Kelamin 2015.....	19

Grafik

G : 3.1.	Grafik Penduduk Menurut Kelompok Umur Keadaan Akhir 2015	23
G : 3.2.	Grafik Banyaknya Penduduk Menurut Dewasa dan Anak – anak, 2015	24

BAB IV **SOSIAL**

4.1.	Banyaknya Tempat Ibadah Menurut Desa 2015.....	27
4.2.	Banyaknya Sekolah Negeri, Murid dan Guru Dirinci Menurut Lembaga Pendidikan, 2015.....	28
4.3.	Banyaknya Sekolah Swasta, Murid dan Guru Dirinci Menurut Lembaga Pendidikan, 2015.....	29
4.4.	Banyaknya Sekolah Madrasah, Murid dan Guru Dirinci Menurut Lembaga Pendidikan, 2015.....	30
4.5.	Jumlah Paramedis Menurut Desa/Kelurahan, 2015	31
4.6.	Jumlah Dan Keberadaan Fasilitas Perdagangan Menurut Desa 2015.....	32
4.7.	Kegiatan Institusi Sosial Menurut Desa/Kelurahan 2015.....	33
4.8.	Fasilitas Olah Raga Menurut Desa/Kelurahan 2015	35
4.9.	Banyaknya Peserta Aktif Menurut KB Non Hormonal Dirinci Menurut Desa 2015.....	37
4.10.	Banyaknya Peserta Aktif Menurut KB Hormonal Dirinci Menurut Desa 2015.....	38
4.11.	Banyaknya Peserta Aktif KB Serta Persentase Terhadap PUS Dirinci Menurut Desa 2015.....	39
4.12.	Banyaknya Pasangan Usia subur Yang Tidak KB Serta Persentase Terhadap PUS Dirinci Menurut Desa 2015.....	40
Grafik		
G : 4.1.	Grafik Banyaknya Peserta Aktif KB Non Hormonal 2015.....	41
G: 4.2.	Grafik Banyaknya Peserta Aktif KB Hormonal 2015.....	42
G: 4.3.	Grafik Banyaknya Peserta Aktif KB 2015.....	43
G: 4.4.	Grafik Banyaknya Pasangan Usia Subur Yang Tidak KB 2015.	44

BAB V PERTANIAN

5.1.	Banyaknya Alat/Mesin Pemanenan Hasil Pertanian, Pembuat Pupuk, dan Penggilingan Padi (Unit) Dirinci Menurut Jenis dan Kondisi Alat, 2015	46
5.2.	Banyaknya Alat/Mesin Pengolahan Lahan, Pengairan dan Perontok/Pemipil (Unit) Dirinci Menurut Jenis dan Kondisi Alat, 2015	47
5.3.	Banyaknya Alat/Mesin Pengendalian Organisme Pengganggu Tanaman Pertanian Tanaman Pangan (Unit) Dirinci Menurut Jenis dan Kondisi Alat, 2015	48
5.4.	Luas Tanam, Luas Panen dan Luas Puso (Hektar) Dirinci Menurut Bulan Kalender dan Komoditas Pertanian, 2015	49
5.5.	Banyaknya Kelembagaan Pertanian Tanaman Pangan (Unit) Dirinci Menurut Jenis Kelompok, 2015	52

BAB VI PERHUBUNGAN

6.1.	Fasilitas Komunikasi Menurut Desa/Kelurahan Keadaan Akhir 2015	54
6.2.	Jarak Antar Kantor Desa Kecamatan Bandongan	55





BATAS-BATAS WILAYAH KEC. BANDONGAN

1. Sebelah Utara berbatasan dengan Kecamatan Windusari.
2. Sebelah Timur berbatasan dengan Kota Magelang.
3. Sebelah Selatan berbatasan dengan Kecamatan Tempuran.
4. Sebelah Barat berbatasan dengan Kecamatan Kaliangkrik.

<https://magelangkab.bps.go.id>

BAB I

GEOGRAFI

<https://m.gelombang.bps.go.id>

Tabel : 1.1
**Luas Wilayah Menurut Penggunaan Tanah
 Dirinci Menurut Desa, 2015
 (Ha)**

No.	Desa	Tanah Sawah			
		Irigasi Tehnis	Irigasi 1/2Tehnis	Seder- hana	Tadah Hujan
1	2	3	4	5	6
1	Sukosari	0.00	82.00	7.00	0.00
2	Kedungsari	0.00	50.00	36.00	3.00
3	Salamkanci	0.00	73.00	119.00	5.00
4	Banyuwangi	0.00	24.00	174.00	76.00
5	Trasan	0.00	175.00	16.00	0.00
6	Bandongan	0.00	47.00	203.00	0.00
7	Sukodadi	0.00	0.00	125.00	18.00
8	Tonoboyo	0.00	171.00	0.00	0.00
9	Kebonagung	152.00	0.00	7.00	7.00
10	Kalagen	79.00	0.00	54.00	0.00
11	Ngepanrejo	0.00	0.00	83.00	114.00
12	Gandusari	0.00	0.00	181.00	90.00
13	Sidorejo	0.00	54.00	55.00	82.00
14	Rejosari	0.00	0.00	94.00	149.00
Jumlah		231.00	676.00	1154.00	544.00

Tabel : 1.1 Lanjutan

No.	Desa	Tanah Kering		
		Pekarangan / Bangunan	Tegalan / Kebun	Padang Rumput
1	2	7	8	9
1	Sukosari	24.00	72.00	0.00
2	Kedungsari	30.00	30.00	2.00
3	Salamkanci	41.00	78.00	0.00
4	Banyuwangi	73.00	6.00	0.00
5	Trasan	71.00	7.00	0.00
6	Bandongan	63.00	5.00	0.00
7	Sukodadi	26.00	18.00	0.00
8	Tonoboyo	35.00	5.00	0.00
9	Kebonagung	42.00	33.00	0.00
10	Kalagen	20.00	44.00	0.00
11	Ngepanrejo	37.00	200.00	0.00
12	Gandusari	98.00	158.00	0.00
13	Sidorejo	43.00	11.00	0.00
14	Rejosari	56.00	196.00	0.00
Jumlah		659.00	863.00	2.00

Tabel : 1.1 Lanjutan

No.	Desa	Tanah Kering		
		Tambak / Kolam	Hutan Rakyat	Hutan Negara
1	2	10	11	12
1	Sukosari	0.00	5.00	35.00
2	Kedungsari	0.00	2.00	0.00
3	Salamkanci	0.00	10.00	9.00
4	Banyuwangi	0.00	4.00	0.00
5	Trasan	0.00	2.00	0.00
6	Bandongan	1.00	8.00	0.00
7	Sukodadi	1.00	7.00	0.00
8	Tonoboyo	0.00	4.00	0.00
9	Kebonagung	0.00	4.00	0.00
10	Kalagen	0.00	3.00	0.00
11	Ngepanrejo	0.00	2.00	50.00
12	Gandusari	0.00	2.00	50.00
13	Sidorejo	0.00	6.00	0.00
14	Rejosari	0.00	2.00	0.00
Jumlah		2.00	61.00	144.00

Tabel : 1.1 Lanjutan

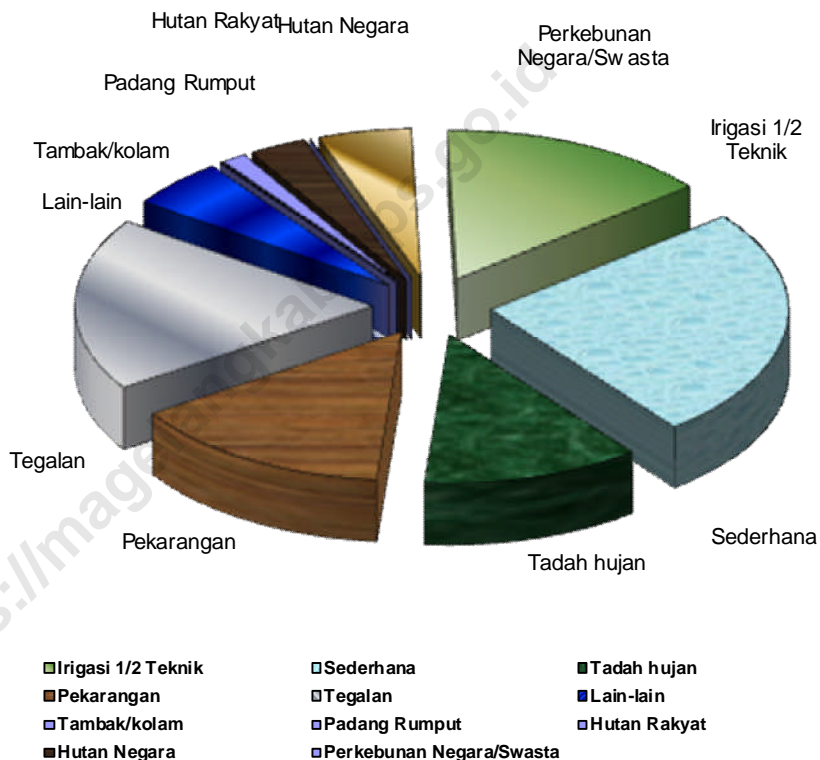
No.	Desa	Tanah Kering		Jumlah Luas Wilayah (Kec.)
		Perkebunan Negara/Swasta	Lain- Lain	
1	2	13	14	15
1	Sukosari	0.00	20.00	245.00
2	Kedungsari	0.00	1.00	154.00
3	Salamkanci	0.00	6.00	341.00
4	Banyuwangi	0.00	47.00	404.00
5	Trasan	0.00	4.00	275.00
6	Bandongan	0.00	35.00	362.00
7	Sukodadi	0.00	8.00	203.00
8	Tonoboyo	0.00	4.00	219.00
9	Kebonagung	0.00	5.00	250.00
10	Kalagen	0.00	25.00	225.00
11	Ngepanrejo	0.00	39.00	525.00
12	Gandusari	0.00	23.00	602.00
13	Sidorejo	0.00	18.00	269.00
14	Rejosari	0.00	8.00	505.00
Jumlah		0.00	243.00	4579.00

Sumber Data : Monografi Desa

GRAFIK 1.1

GRAFIK LUAS PENGGUNAAN LAHAN

2015



Sumber data : Monografi Desa

BAB II

PEMERINTAHAN

<https://www.kemendagri.go.id>

Tabel : 2.1
**Nama Kepala Desa Dan Sekretaris Desa,
 2015**

No.	Desa	Nama Kepala Desa	Nama Sekretaris Desa
1	2	3	4
1	Sukosari	Munginan, S.Sos	Aris Hermanto
2	Kedungsari	Mujib Santoso (pj)	-
3	Salamkanci	Ismolaili, SE (pj)	Totok Sumaryana
4	Banyuwangi	HM. Djahuri	Abdul Cholik
5	Trasan	Drs. Bagawat Gita	-
6	Bandongan	Mustofa Achmad, S.Ag	Nur Bahrun. N, S.Pd
7	Sukodadi	Rofi'udin	Saerodji
8	Tonobojo	Abdul Chakim Mangsur	-
9	Kebonagung	Bambang Sumantri	Dwi Ari Wisnu Wardana
10	Kalegen	Slamet Budiyo	Sutopo
11	Ngepanrejo	Ahmad Supadi	-
12	Gandusari	Slamet Nurhadi	Sudarsono
13	Sidorejo	Srijono	-
14	Rejosari	Nur Fauzi	Agus Setiawan

Sumber Data : Kantor Kecamatan Bandongan

Tabel : 2.2
**Banyaknya Dusun, RW, RT, Blok Sensus Biasa dan Persiapan Menurut Desa,
 2015**

No.	Desa	Banyaknya				
		Dusun	RW	RT	BS Biasa	BS Persiapan
1	2	3	4	5	6	7
1	Sukosari	6	10	19	5	0
2	Kedungsari	5	5	17	6	0
3	Salamkanci	9	9	30	13	1
4	Banyuwangi	15	10	30	14	1
5	Trasan	11	11	42	16	1
6	Bandongan	13	11	38	18	0
7	Sukodadi	8	8	22	7	0
8	Tonoboyo	4	8	26	9	0
9	Kebonagung	6	10	31	7	3
10	Kalegen	6	8	24	8	0
11	Ngepanrejo	8	8	36	12	0
12	Gandusari	10	10	29	13	1
13	Sidorejo	6	6	23	11	0
14	Rejosari	8	8	43	19	1
Jumlah		115	122	410	158	8

Sumber Data : Monografi Desa & BPS Kab Magelang

Tabel : 2.3
Klasifikasi Desa
Dirinci Menurut Desa,
2015

No.	Desa	Banyaknya		
		Swadaya	Swakarya	Swa Sembada
1	2	3	4	5
1	Sukosari	-	-	1
2	Kedungsari	-	-	1
3	Salamkanci	-	-	1
4	Banyuwangi	-	-	1
5	Trasan	-	-	1
6	Bandongan	-	-	1
7	Sukodadi	-	-	1
8	Tonoboyo	-	-	1
9	Kebonagung	-	-	1
10	Kalegen	-	-	1
11	Ngepanrejo	-	-	1
12	Gandusari	-	-	1
13	Sidorejo	-	-	1
14	Rejosari	-	-	1
Jumlah		-	-	14

Sumber Data : Kantor Kecamatan Bandongan

Tabel : 2.4
**Banyaknya Desa Tertinggal/Tidak Tertinggal
 Dirinci Menurut Desa,
 2015**

No.	Desa	Keadaan	
		Desa Tertinggal	Desa Tidak Tertinggal
1	2	3	4
1	Sukosari	0	1
2	Kedungsari	0	1
3	Salamkanci	0	1
4	Banyuwangi	0	1
5	Trasan	0	1
6	Bandongan	0	1
7	Sukodadi	0	1
8	Tonoboyo	0	1
9	Kebonagung	0	1
10	Kalegen	0	1
11	Ngepanrejo	0	1
12	Gandusari	0	1
13	Sidorejo	0	1
14	Rejosari	0	1
Jumlah		0	14

Sumber Data : Kantor Kecamatan Bandongan

Tabel : 2.5
**Banyaknya Balai Desa Dan Kantor Desa
 Dirinci Menurut Desa,
 2015**

No.	Desa	Banyaknya	
		Balai Desa	Kantor Desa
1	2	3	4
1	Sukosari	1	0
2	Kedungsari	1	0
3	Salamkanci	1	0
4	Banyuwangi	1	0
5	Trasan	1	0
6	Bandongan	1	0
7	Sukodadi	1	0
8	Tonoboyo	1	0
9	Kebonagung	1	0
10	Kalegen	1	0
11	Ngepanrejo	1	0
12	Gandusari	1	0
13	Sidorejo	1	0
14	Rejosari	1	0
Jumlah		14	0

Sumber Data : Kantor Kecamatan Bandongan

BAB III

PENDUDUK

<https://melangitbps.go.id>

Tabel : 3.1
**Estimasi Banyaknya Penduduk Menurut Jenis Kelamin
 Dewasa, Anak-Anak, Dirinci Menurut Desa
 2015**

No.	Desa	Penduduk				Total Penduduk
		Dewasa		Anak-anak		
		L	P	L	P	
1	2	3	4	5	6	7
1	Sukosari	527	544	286	275	1,632
2	Kedungsari	792	777	425	394	2,388
3	Salamkanci	1,303	1,364	699	689	4,055
4	Banyuwangi	2,065	1,967	1,108	997	6,137
5	Trasan	2,310	2,399	1,239	1,215	7,163
6	Bandongan	2,209	2,236	1,186	1,133	6,764
7	Sukodadi	765	746	411	378	2,300
8	Tonoboyo	1,038	1,017	556	515	3,126
9	Kebonagung	813	876	437	447	2,573
10	Kalegen	865	834	465	426	2,590
11	Ngepanrejo	1,460	1,450	786	735	4,431
12	Gandusari	1,406	1,369	753	695	4,223
13	Sidorejo	965	1,012	519	514	3,010
14	Rejosari	2,217	2,193	1,191	1,110	6,711
Jumlah		18,735	18,784	10,061	9,523	57,103

Sumber Data : BPS Kab Magelang

Tabel : 3.2
**Estimasi Jumlah Penduduk Menurut Jenis Kelamin
 Dirinci Per Desa
 2015**

No.	Desa	Penduduk		Jumlah Total Penduduk
		Laki-laki	Perempuan	
1	2	3	4	5
1	Sukosari	813	819	1,632
2	Kedungsari	1,217	1,171	2,388
3	Salamkanci	2,002	2,053	4,055
4	Banyuwangi	3,173	2,964	6,137
5	Trasan	3,549	3,614	7,163
6	Bandongan	3,395	3,369	6,764
7	Sukodadi	1,176	1,124	2,300
8	Tonoboyo	1,594	1,532	3,126
9	Kebonagung	1,250	1,323	2,573
10	Kalagen	1,330	1,260	2,590
11	Ngepanrejo	2,246	2,185	4,431
12	Gandusari	2,159	2,064	4,223
13	Sidorejo	1,484	1,526	3,010
14	Rejosari	3,408	3,303	6,711
Jumlah		28,796	28,307	57,103

Sumber Data : BPS Kab Magelang

Tabel : 3.3
**Luas Wilayah, Estimasi Jumlah Penduduk
 Dan Kepadatan Penduduk Per Km²
 Dirinci Per Desa 2015**

No.	Desa	Luas Wilayah (Km ²)	Jumlah Penduduk	Kepadatan Penduduk
1	2	3	4	5
1	Sukosari	2.45	1,632	666
2	Kedungsari	1.54	2,388	1,551
3	Salamkanci	3.41	4,055	1,189
4	Banyuwangi	4.04	6,137	1,519
5	Trasan	2.75	7,163	2,605
6	Bandongan	3.62	6,764	1,869
7	Sukodadi	2.03	2,300	1,133
8	Tonoboyo	2.19	3,126	1,427
9	Kebonagung	2.50	2,573	1,029
10	Kalegen	2.25	2,590	1,151
11	Ngepanrejo	5.25	4,431	844
12	Gandusari	6.02	4,223	701
13	Sidorejo	2.69	3,010	1,119
14	Rejosari	5.05	6,711	1,329
Jumlah		45.79	57,103	1,247

Sumber Data : BPS Kab Magelang

Tabel : 3.4
**Estimasi Sex Ratio Penduduk Di Tiap Desa
 2015**

No.	Desa	Penduduk		Jumlah	Sex Ratio
		Laki- laki	Perem- puan		
1	2	3	4	5	6
1	Sukosari	813	819	1,632	99
2	Kedungsari	1,217	1,171	2,388	104
3	Salamkanci	2,002	2,053	4,055	98
4	Banyuwangi	3,173	2,964	6,137	107
5	Trasan	3,549	3,614	7,163	98
6	Bandongan	3,395	3,369	6,764	101
7	Sukodadi	1,176	1,124	2,300	105
8	Tonoboyo	1,594	1,532	3,126	104
9	Kebonagung	1,250	1,323	2,573	94
10	Kalagen	1,330	1,260	2,590	106
11	Ngepanrejo	2,246	2,185	4,431	103
12	Gandusari	2,159	2,064	4,223	105
13	Sidorejo	1,484	1,526	3,010	97
14	Rejosari	3,408	3,303	6,711	103
Jumlah		28,796	28,307	57,103	102

Sumber Data : BPS Kab Magelang

Tabel : 3.5
**Estimasi Jumlah Penduduk Menurut Kelompok Umur
 Dan Jenis Kelamin
 2015**

No.	Kelompok Umur	Penduduk		Jumlah
		Laki-laki	Perempuan	
1	2	3	4	5
1	0-4	2,404	2,252	4,656
2	5 - 9	2,523	2,341	4,864
3	10-14	2,456	2,389	4,845
4	15-19	2,678	2,541	5,219
5	20-24	2,473	2,077	4,550
6	25-29	2,005	1,826	3,831
7	30-34	1,970	1,945	3,915
8	35-39	2,012	2,104	4,116
9	40-44	2,038	2,147	4,185
10	45-49	1,926	2,009	3,935
11	50-54	1,756	1,807	3,563
12	55-59	1,465	1,456	2,921
13	60-64	1,109	1,086	2,195
14	65-69	774	775	1,549
15	70-74	544	655	1,199
16	75+	663	897	1,560
Jumlah		28,796	28,307	57,103

Sumber Data : BPS Kab Magelang

Tabel : 3.6
**Estimasi Banyaknya Penduduk Dirinci Menurut Desa,
Kelompok Umur Dan Jenis Kelamin
2015**

No.	Desa	Kelompok Umur							
		0 - 4		5 - 9		10 - 14		15 - 19	
		L	P	L	P	L	P	L	P
1	2	3	4	5	6	7	8	9	10
1	Sukosari	68	65	72	68	70	69	76	73
2	Kedungsari	102	93	106	97	104	99	113	105
3	Salamkanci	167	162	175	170	170	173	187	184
4	Banyuwangi	265	235	278	245	270	250	295	267
5	Trasan	296	287	310	299	302	305	331	324
6	Bandongan	283	268	298	278	290	285	315	302
7	Sukodadi	98	90	104	92	100	95	109	101
8	Tonoboyo	133	122	139	126	136	129	148	138
9	Kebonagung	104	106	110	110	107	112	116	119
10	Kalegen	111	101	117	105	113	106	124	114
11	Ngepanrejo	189	174	196	181	192	184	209	196
12	Gandusari	180	165	189	171	184	174	200	185
13	Sidorejo	124	122	130	126	127	129	138	137
14	Rejosari	284	262	299	273	291	279	317	296
Jumlah		2,404	2,252	2,523	2,341	2,456	2,389	2,678	2,541

Tabel : 3.6 Lanjutan

No.	Desa	Kelompok Umur							
		20 - 24		25 - 29		30 - 34		35 - 39	
		L	P	L	P	L	P	L	P
1	2	11	12	13	14	15	16	17	18
1	Sukosari	70	60	56	53	56	56	57	61
2	Kedungsari	105	86	85	75	83	81	85	87
3	Salamkanci	172	151	139	132	137	141	140	153
4	Banyuwangi	273	218	221	191	217	204	223	221
5	Trasan	303	265	247	234	242	248	247	269
6	Bandongan	292	247	237	217	232	231	236	250
7	Sukodadi	101	83	82	72	80	77	82	84
8	Tonoboyo	137	112	111	99	109	105	112	114
9	Kebonagung	107	97	85	86	86	91	87	97
10	Kalagen	114	92	93	81	91	87	93	94
11	Ngepanrejo	193	160	157	142	154	150	157	162
12	Gandusari	185	152	150	133	147	142	151	154
13	Sidorejo	128	112	104	98	102	105	104	113
14	Rejosari	293	242	238	213	234	227	238	245
Jumlah		2,473	2,077	2,005	1,826	1,970	1,945	2,012	2,104

Tabel : 3.6 Lanjutan

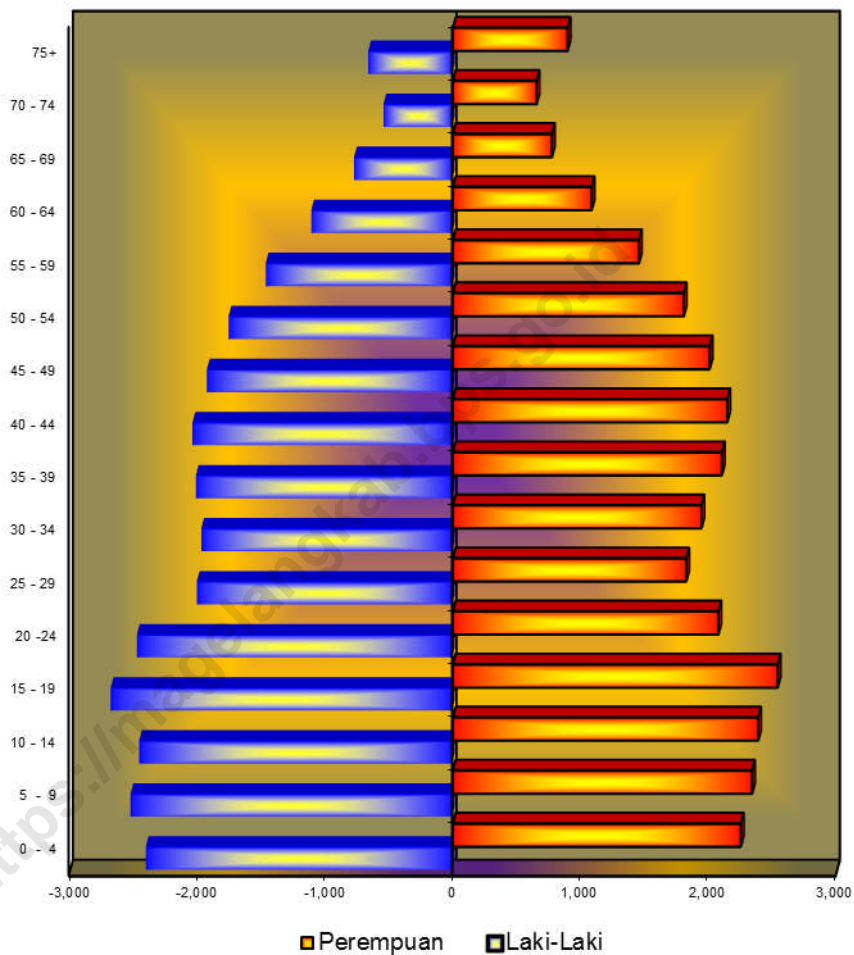
No.	Desa	Kelompok Umur							
		40 - 44		45 - 49		50 - 54		55 - 59	
		L	P	L	P	L	P	L	P
1	2	19	20	21	22	23	24	25	26
1	Sukosari	55	63	55	58	50	52	42	43
2	Kedungsari	86	88	81	84	74	75	61	60
3	Salamkanci	142	156	134	146	122	131	102	106
4	Banyuwangi	225	224	212	210	193	189	161	152
5	Trasan	251	274	237	256	216	231	182	186
6	Bandongan	241	257	227	239	207	215	172	173
7	Sukodadi	83	85	79	79	72	72	59	58
8	Tonoboyo	113	116	107	109	97	98	81	78
9	Kebonagung	89	100	83	94	76	83	64	68
10	Kalagen	94	95	90	90	81	81	68	65
11	Ngepanrejo	159	166	150	155	137	139	114	113
12	Gandusari	153	157	144	147	132	132	110	104
13	Sidorejo	105	116	99	108	91	98	76	78
14	Rejosari	242	250	228	234	208	211	173	172
Jumlah		2,038	2,147	1,926	2,009	1,756	1,807	1,465	1,456

Tabel : 3.6 Lanjutan

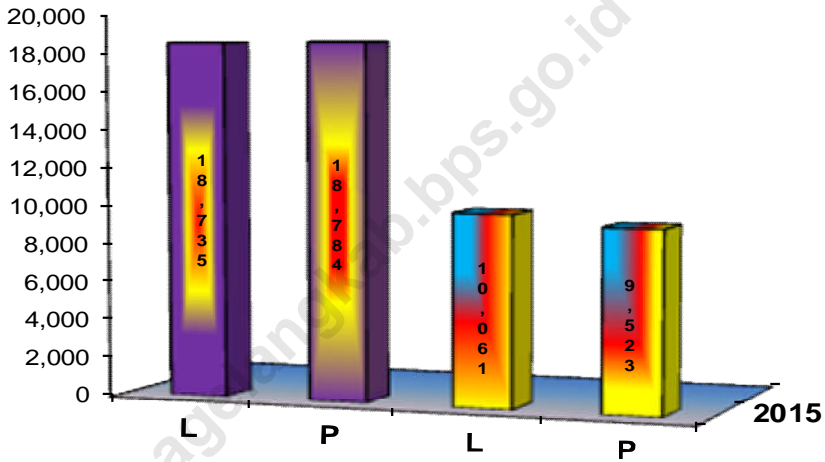
No.	Desa	Kelompok Umur								Jumlah	
		60 - 64		65 - 69		70 - 74		75+		Total	
		L	P	L	P	L	P	L	P	L	P
1	2	27	28	29	30	31	32	33	34	35	36
1	Sukosari	31	31	22	22	16	19	17	26	813	819
2	Kedungsari	46	45	32	34	23	25	31	37	1,217	1,171
3	Salamkanci	77	79	54	56	37	48	47	65	2,002	2,053
4	Banyuwangi	122	114	85	81	59	69	74	94	3,173	2,964
5	Trasan	137	139	96	99	67	84	85	114	3,549	3,614
6	Bandongan	131	129	92	94	64	78	78	106	3,395	3,369
7	Sukodadi	46	43	31	31	22	26	28	36	1,176	1,124
8	Tonoboyo	62	59	42	42	30	36	37	49	1,594	1,532
9	Kebonagung	49	51	34	36	24	31	29	42	1,250	1,323
10	Kalegen	51	48	36	34	25	27	29	40	1,330	1,260
11	Ngepanrejo	87	84	60	59	43	51	49	69	2,246	2,185
12	Gandusari	83	78	58	56	41	48	52	66	2,159	2,064
13	Sidorejo	57	59	40	40	28	36	31	49	1,484	1,526
14	Rejosari	130	127	92	91	65	77	76	104	3,408	3,303
Jumlah		1,109	1,086	774	775	544	655	663	897	28,796	28,307

Sumber Data : BPS Kab Magelang

Grafik : 3.1
Piramida Penduduk Menurut Kelompok Umur, 2015



Grafik: 3.2
**Grafik Banyaknya Penduduk
Menurut Dewasa dan Anak-Anak,
2015**



BAB IV

SOSIAL

<https://m.melangkab.go.id>

Tabel : 4.1
**Banyaknya Tempat Ibadah Menurut Desa
 2015**

No.	Desa	Banyaknya			
		Masjid	Langgar / Surau	Gereja	Kuil/Pura /Vihara
1	2	3	4	5	6
1	Sukosari	5	7	0	0
2	Kedungsari	4	12	0	0
3	Salamkanci	7	12	0	0
4	Banyuwangi	9	20	0	0
5	Trasan	6	24	0	0
6	Bandongan	7	29	0	0
7	Sukodadi	8	12	0	0
8	Tonoboyo	4	15	0	0
9	Kebonagung	5	10	0	0
10	Kalegen	6	6	0	0
11	Ngepanrejo	10	16	0	0
12	Gandusari	7	20	0	0
13	Sidorejo	5	10	0	0
14	Rejosari	11	28	0	0
Jumlah		94	221	0	0

Sumber Data : Monografi Desa

Tabel : 4.2
**Banyaknya Sekolah Negeri, Murid dan Guru
 Dirinci Menurut Lembaga Pendidikan, 2015**

No.	Jenjang Pendidikan	Banyaknya			Ratio
		Sekolah	Murid	Guru	
1	2	3	4	5	6
1	TK	0	0	0	0.00
2	SD	27	3,402	233	14.60
3	SMP	2	1,017	56	18.16
4	SMA	1	587	39	15.05
5	SMK	0	0	0	0.00
Jumlah		30	5,006	328	15.26

Sumber Data : Dinas Pesdikpora Kabupaten Magelang

Tabel : 4.3
**Banyaknya Sekolah Swasta, Murid dan Guru
 Dirinci Menurut Lembaga Pendidikan, 2015**

No.	Jenjang Pendidikan	Banyaknya			Ratio
		Sekolah	Murid	Guru	
1	2	3	4	5	6
1	TK	10	546	33	16.55
2	SD	2	486	32	15.19
3	SMP	3	743	52	14.29
4	SMA	1	155	11	14.09
5	SMK	1	419	34	12.32
Jumlah		17	2,349	162	14.50

Sumber Data : Dinas Pesdikpora Kabupaten Magelang

Tabel : 4.4
**Banyaknya Sekolah Madrasah, Murid dan Guru
 Dirinci Menurut Lembaga Pendidikan, 2015**

No.	Jenjang Pendidikan	Banyaknya			Ratio
		Sekolah	Murid	Guru	
1	2	3	4	5	6
1	RA	30	1,172	47	24.94
2	MI	17	1,879	124	15.15
3	MTs	4	416	53	7.85
4	MA	0	0	0	0.00
Jumlah		51	3,467	224	15.48

Sumber Data : Kantor Kementerian Agama Kabupaten Magelang

Tabel : 4.5
**Jumlah Paramedis Menurut Desa/Kelurahan
 2015**

No.	Desa	Jumlah Paramedis		
		Dokter	Bidan	Dukun Bayi
1	2	3	4	5
1	Sukosari	0	1	1
2	Kedungsari	0	1	1
3	Salamkanci	0	1	4
4	Banyuwangi	0	1	8
5	Trasan	1	1	6
6	Bandongan	2	1	5
7	Sukodadi	0	1	2
8	Tonoboyo	0	1	2
9	Kebonagung	0	1	4
10	Kalegen	0	1	3
11	Ngepanrejo	0	1	6
12	Gandusari	0	1	4
13	Sidorejo	0	1	2
14	Rejosari	0	1	4
Jumlah		3	14	52

Sumber Data : Puskesmas Kecamatan Bandongan

Tabel : 4.6
**Jumlah Dan Keberadaan Fasilitas Perdagangan
 Menurut Desa/Kelurahan
 2015**

No.	Desa	Fasilitas Perdagangan	
		Kelompok Pertokoan	Pasar
1	2	3	4
1	Sukosari	Tidak Ada	Tidak Ada
2	Kedungsari	Tidak Ada	Tidak Ada
3	Salamkanci	Tidak Ada	Tidak Ada
4	Banyuwangi	Tidak Ada	Tidak Ada
5	Trasan	Tidak Ada	Tidak Ada
6	Bandongan	Ada	Ada
7	Sukodadi	Tidak Ada	Tidak Ada
8	Tonoboyo	Tidak Ada	Tidak Ada
9	Kebonagung	Tidak Ada	Tidak Ada
10	Kalagen	Tidak Ada	Ada
11	Ngepanrejo	Tidak Ada	Tidak Ada
12	Gandusari	Tidak Ada	Tidak Ada
13	Sidorejo	Tidak Ada	Tidak Ada
14	Rejosari	Tidak Ada	Ada

Sumber Data : Monografi Desa

Tabel : 4.7
**Kegiatan Institusi Sosial Menurut Desa/Kelurahan
 2015**

No.	Desa	Kegiatan Institusi			
		Gugus Depan Pramuka	Karang Taruna	PKK	Kel.Pengajian/ Kebaktian
1	2	3	4	4	5
1	Sukosari	Ada	Ada	Ada	Ada
2	Kedungsari	Ada	Ada	Ada	Ada
3	Salamkanci	Ada	Ada	Ada	Ada
4	Banyuwangi	Ada	Ada	Ada	Ada
5	Trasan	Ada	Ada	Ada	Ada
6	Bandongan	Ada	Ada	Ada	Ada
7	Sukodadi	Ada	Ada	Ada	Ada
8	Tonoboyo	Ada	Ada	Ada	Ada
9	Kebonagung	Ada	Ada	Ada	Ada
10	Kalegen	Ada	Ada	Ada	Ada
11	Ngepanrejo	Ada	Ada	Ada	Ada
12	Gandusari	Ada	Ada	Ada	Ada
13	Sidorejo	Ada	Ada	Ada	Ada
14	Rejosari	Ada	Ada	Ada	Ada

Tabel : 4.7 Lanjutan

No.	Desa	Kegiatan Institusi Sosial		
		Panti		
		Asuhan	Wreda/Jompo	Cacat/YPAC
1	2	6	7	8
1	Sukosari	Tidak Ada	Tidak Ada	Tidak Ada
2	Kedungsari	Tidak Ada	Tidak Ada	Tidak Ada
3	Salamkanci	Tidak Ada	Tidak Ada	Tidak Ada
4	Banyuwangi	Tidak Ada	Tidak Ada	Tidak Ada
5	Trasan	Ada	Tidak Ada	Tidak Ada
6	Bandongan	Tidak Ada	Tidak Ada	Tidak Ada
7	Sukodadi	Tidak Ada	Tidak Ada	Tidak Ada
8	Tonoboyo	Tidak Ada	Tidak Ada	Tidak Ada
9	Kebonagung	Tidak Ada	Tidak Ada	Tidak Ada
10	Kalegen	Tidak Ada	Tidak Ada	Tidak Ada
11	Ngepanrejo	Tidak Ada	Tidak Ada	Tidak Ada
12	Gandusari	Tidak Ada	Tidak Ada	Tidak Ada
13	Sidorejo	Tidak Ada	Tidak Ada	Tidak Ada
14	Rejosari	Tidak Ada	Tidak Ada	Tidak Ada

Sumber Data : Monografi Desa

Tabel : 4.8
**Fasilitas Olah Raga Menurut Desa/Kelurahan
 2015**

No.	Desa	Fasilitas Olah Raga		
		Sepak Bola	Bola Volly	Bulu Tangkis
1	2	3	4	5
1	Sukosari	Tidak Ada	Ada	Tidak Ada
2	Kedungsari	Tidak Ada	Ada	Tidak Ada
3	Salamkanci	Ada	Ada	Tidak Ada
4	Banyuwangi	Ada	Ada	Tidak Ada
5	Trasan	Ada	Ada	Ada
6	Bandongan	Ada	Ada	Ada
7	Sukodadi	Tidak Ada	Ada	Tidak Ada
8	Tonoboyo	Tidak Ada	Ada	Ada
9	Kebonagung	Tidak Ada	Ada	Tidak Ada
10	Kalagen	Ada	Ada	Tidak Ada
11	Ngepanrejo	Tidak Ada	Ada	Tidak Ada
12	Gandusari	Tidak Ada	Ada	Tidak Ada
13	Sidorejo	Tidak Ada	Ada	Tidak Ada
14	Rejosari	Ada	Ada	Tidak Ada

Tabel : 4.8 Lanjutan

No.	Desa	Fasilitas Olah Raga		
		Bola Basket	Tenis Lapangan	Renang
1	2	6	7	8
1	Sukosari	Tidak Ada	Tidak Ada	Tidak Ada
2	Kedungsari	Tidak Ada	Tidak Ada	Tidak Ada
3	Salamkanci	Tidak Ada	Tidak Ada	Tidak Ada
4	Banyuwangi	Tidak Ada	Tidak Ada	Tidak Ada
5	Trasan	Tidak Ada	Tidak Ada	Tidak Ada
6	Bandongan	Ada	Ada	Tidak Ada
7	Sukodadi	Tidak Ada	Tidak Ada	Tidak Ada
8	Tonoboyo	Tidak Ada	Tidak Ada	Tidak Ada
9	Kebonagung	Tidak Ada	Tidak Ada	Tidak Ada
10	Kalagen	Tidak Ada	Tidak Ada	Tidak Ada
11	Ngepanrejo	Tidak Ada	Tidak Ada	Tidak Ada
12	Gandusari	Tidak Ada	Tidak Ada	Tidak Ada
13	Sidorejo	Tidak Ada	Tidak Ada	Tidak Ada
14	Rejosari	Tidak Ada	Tidak Ada	Tidak Ada

Sumber Data : Monografi Desa

Tabel : 4.9
**Banyaknya Peserta Aktif Menurut KB Non Hormonal
 Dirinci Menurut Desa
 2015**

No.	Desa	PESERTA KB NON HORMONAL							
		IUD		MOW		MOP		KONDOM	
		A	B	A	B	A	B	A	B
1	2	3	4	5	6	7	8	9	10
1	Sukosari	26	4	6	0	0	0	5	0
2	Kedungsari	16	3	14	3	0	0	7	2
3	Salamkanci	32	14	13	4	0	0	9	0
4	Banyuwangi	25	8	42	8	8	2	8	2
5	Trasan	89	32	28	9	0	0	19	15
6	Bandongan	81	37	44	7	0	0	13	10
7	Sukodadi	19	8	6	2	1	2	12	1
8	Tonoboyo	46	4	21	7	0	0	6	7
9	Kebonagung	93	38	17	10	1	2	5	4
10	Kalegen	35	11	29	6	2	0	10	0
11	Ngepanrejo	82	75	15	4	4	5	12	4
12	Gandusari	56	14	28	0	2	0	9	0
13	Sidorejo	28	12	21	4	1	0	6	6
14	Rejosari	61	17	15	3	0	0	6	5
Jumlah		689	277	299	67	19	11	127	56

Sumber Data : Balai Pelayanan KB dan KS Kec Bandongan

Tabel : 4.10
**Banyaknya Peserta Aktif Menurut KB Hormonal
 Dirinci Menurut Desa
 2015**

No.	Desa	PESERTA KB HORMONAL					
		IMPLANT		SUNTIK		PIL	
		A	B	A	B	A	B
1	2	3	4	5	6	7	8
1	Sukosari	7	0	75	81	30	4
2	Kedungsari	13	3	22	241	7	14
3	Salamkanci	9	1	27	305	41	2
4	Banyuwangi	80	9	63	468	32	35
5	Trasan	42	13	122	408	69	39
6	Bandongan	26	6	39	418	54	41
7	Sukodadi	19	1	14	185	27	43
8	Tonoboyo	16	2	35	194	23	26
9	Kebonagung	33	10	20	122	10	12
10	Kalegen	47	9	12	184	5	16
11	Ngepanrejo	64	16	92	219	37	3
12	Gandusari	17	0	35	273	41	4
13	Sidorejo	23	3	48	238	36	12
14	Rejosari	46	5	38	635	43	37
Jumlah		442	78	642	3971	455	288

Sumber Data : Balai Pelayanan KB dan KS Kec Bandongan

Tabel : 4.11
**Banyaknya Peserta Aktif KB
 Serta Persentase Terhadap PUS Dirinci Menurut Desa
 2015**

No.	Desa	PUS	Peserta Aktif			
			A	B	Jumlah	%
1	2	3	4	5	6	7
1	Sukosari	298	149	89	238	79.87
2	Kedungsari	443	79	266	345	77.88
3	Salamkanci	583	131	326	457	78.39
4	Banyuwangi	1039	258	532	790	76.03
5	Trasan	1139	369	516	885	77.70
6	Bandongan	1041	257	519	776	74.54
7	Sukodadi	429	98	242	340	79.25
8	Tonoboyo	517	147	240	387	74.85
9	Kebonagung	465	179	198	377	81.08
10	Kalegen	472	140	226	366	77.54
11	Ngepanrejo	819	306	326	632	77.17
12	Gandusari	641	188	291	479	74.73
13	Sidorejo	559	163	275	438	78.35
14	Rejosari	1245	209	706	915	73.49
Jumlah		9690	2673	4752	7425	76.63

Sumber Data : Balai Pelayanan KB dan KS Kec Bandongan

Tabel : 4.12
**Banyaknya Pasangan Usia Subur yang Tidak KB
 Serta Persentase Terhadap PUS Dirinci Menurut Desa
 2015**

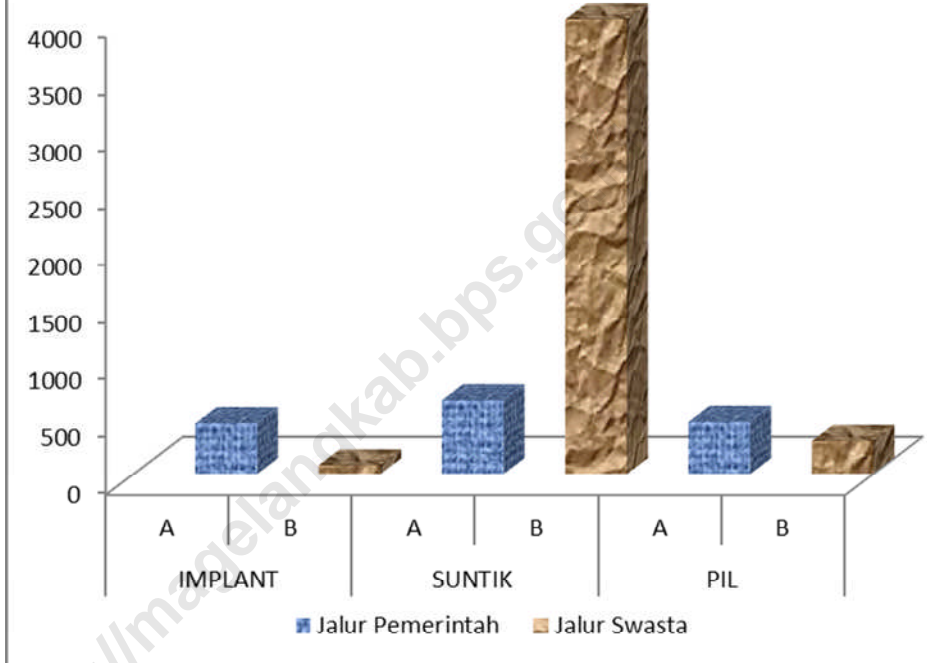
No.	Desa	PUS YANG TIDAK KB					
		HAMIL	IAS	IAT	TIAL	Jumlah	%
1	2	3	4	5	6	7	8
1	Sukosari	9	25	16	10	60	20.13
2	Kedungsari	19	43	15	21	98	22.12
3	Salamkanci	22	56	29	19	126	21.61
4	Banyuwangi	30	141	19	59	249	23.97
5	Trasan	66	86	56	46	254	22.30
6	Bandongan	40	118	55	52	265	25.46
7	Sukodadi	24	34	15	16	89	20.75
8	Tonoboyo	15	75	20	20	130	25.15
9	Kebonagung	25	30	14	19	88	18.92
10	Kalegen	21	48	16	21	106	22.46
11	Ngepanrejo	34	99	19	35	187	22.83
12	Gandusari	23	85	31	23	162	25.27
13	Sidorejo	31	42	25	23	121	21.65
14	Rejosari	59	155	62	54	330	26.51
Jumlah		418	1037	392	418	2265	23.37

Sumber Data : Balai Pelayanan KB dan KS Kec Bandongan

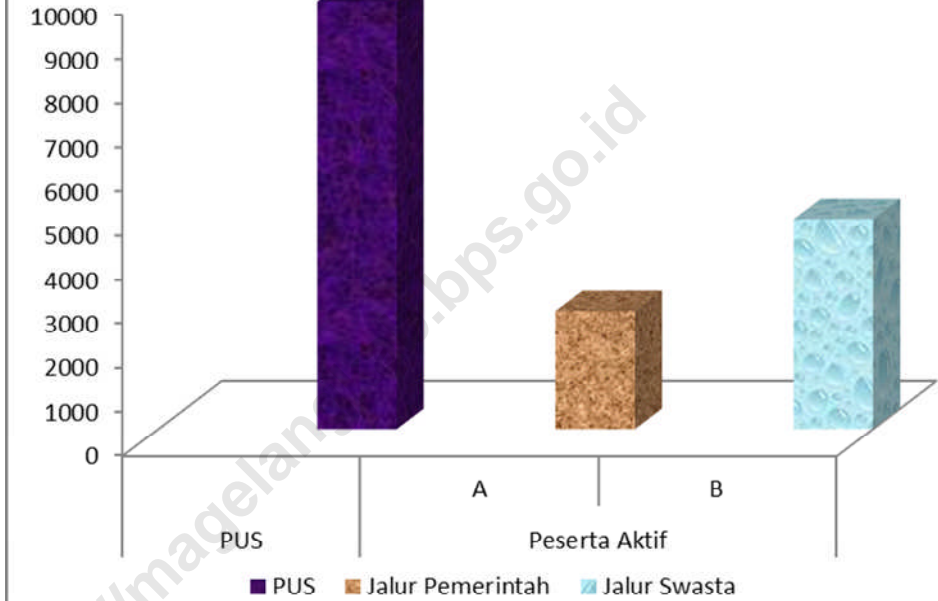
Grafik: 4.1
**Grafik Banyaknya Peserta Aktif KB Non Hormonal
 2015**




Grafik: 4.2
Grafik Banyaknya Peserta Aktif KB Hormonal
2015



Grafik: 4.3
Grafik Banyaknya Peserta Aktif KB
2015



Grafik: 4.4
Grafik Banyaknya Pasangan Usia Subur yang Tidak KB
2015



BAB V

PERTANIAN

<https://www.telangkab.go.id>

Tabel : 5.1
**Banyaknya Alat / Mesin Pemanenan Hasil Pertanian, Pembuat Pupuk dan
 Penggilingan Padi (Unit)
 Dirinci Menurut Jenis dan Kondisi Alat, 2015**

No.	Jenis	Kondisi		
		Baik & Rusak Ringan	Rusak Berat	Jumlah
1	2	3	4	5
1	Sabit Bergerigi	55	0	55
2	Pemotong Padi Tipe Gunting (Reaper)	0	0	0
3	Pemotong Padi Tipe Gendong (Paddy Mower)	15	0	15
4	Stripper	0	0	0
5	Combine Harvester	0	0	0
6	Pengungkit Ubi Kayu / Ubi Jalar	0	0	0
7	Pembuat Pupuk Organik (APPO) / Kompos	2	0	2
8	Penggilingan Padi Kecil / Small Rice Mill	69	1	70
9	Penggilingan Padi Menengah / Medium Rice Mill	0	0	0
10	Penggilingan Padi Besar / Large Rice Mill	0	0	0
Jumlah		141	1	142

Sumber Data : Dinas Pertanian Kabupaten Magelang

Tabel : 5.2
**Banyaknya Alat / Mesin Pengolahan Tanah, Pengairan
dan Perontok / Pemipil (Unit)
Dirinci Menurut Jenis dan Kondisi Alat, 2015**

No.	Jenis	Kondisi		
		Baik & Rusak Ringan	Rusak Berat	Jumlah
1	2	3	4	5
1	Traktor Roda Dua	38	0	38
2	Traktor Roda Tiga	0	0	0
3	Pompa Air	22	0	22
4	Perontok Padi / Thresher	12	0	12
5	Pemipil Jagung / Cornheller	0	0	0
6	Perontok Kedelai	0	0	0
7	Perontok Multiguna (Padi, Jagung, Kedelai)	0	0	0
Jumlah		72	0	72

Sumber Data : Dinas Pertanian Kabupaten Magelang

Tabel : 5.3

**Banyaknya Alat / Mesin Pengendalian Organisme Pengganggu Tanaman
Pertanian Tanaman Pangan (Unit)
Dirinci Menurut Jenis dan Kondisi Alat, 2015**

No.	Jenis	Kondisi		Jumlah
		Baik & Rusak Ringan	Rusak Berat	
1	2	3	4	5
1	Penyemprot / Hand Sprayer & Power Sprayer	671	16	687
2	Pengabut Pestisida / Swing-Fog	0	0	0
3	Emposan Tikus	69	5	74
4	Pembersih Gulma	0	0	0
Jumlah		740	21	761

Sumber Data : Dinas Pertanian Kabupaten Magelang

Tabel : 5.4
Luas Tanam, Luas Panen dan Luas Puso (Hektar)
Dirinci Menurut Bulan Kalender dan Komoditas Pertanian
2015

No.	Bulan	Komoditas Padi		
		Tanam	Panen	Puso
1	2	3	4	5
1	Januari	661	283	0
2	Pebruari	458	367	0
3	Maret	350	498	0
4	April	342	661	0
5	Mei	338	458	0
6	Juni	326	350	0
7	Juli	316	342	0
8	Agustus	256	338	0
9	September	211	326	0
10	Oktober	278	316	0
11	November	362	256	0
12	Desember	494	211	0
Jumlah		4392	4406	0

Sumber Data : Dinas Pertanian Kabupaten Magelang

Tabel : 5.4 Lanjutan

No.	Bulan	Komoditas Jagung		
		Tanam	Panen	Puso
1	2	3	4	5
1	Januari	75	52	0
2	Pebruari	77	63	0
3	Maret	74	66	0
4	April	76	75	0
5	Mei	55	77	0
6	Juni	56	74	0
7	Juli	53	76	0
8	Agustus	48	55	0
9	September	36	56	0
10	Oktober	52	53	0
11	November	61	48	0
12	Desember	66	36	0
Jumlah		729	731	0

Tabel : 5.4 Lanjutan

No.	Bulan	Komoditas Ubi Kayu		
		Tanam	Panen	Puso
1	2	3	4	5
1	Januari	0	0	0
2	Pebruari	0	0	0
3	Maret	0	0	0
4	April	0	0	0
5	Mei	0	0	0
6	Juni	0	0	0
7	Juli	0	0	0
8	Agustus	0	0	0
9	September	0	0	0
10	Oktober	0	0	0
11	November	25	21	0
12	Desember	23	31	0
Jumlah		48	52	0

Tabel : 5.5
**Banyaknya Kelembagaan Pertanian Tanaman Pangan (Unit)
 Dirinci Menurut Jenis Kelompok
 2015**

No.	Jenis Kelompok	Jumlah
1	2	3
1	Usaha Pelayanan Jasa Alsintan (UPJA)	32
2	Kelompok Tani (POKTAN)	112
3	Gabungan Kelompok Tani (GAPOKTAN)	14
4	Koperasi Unit Desa (KUD) / Koperasi Tani	1
5	Kios Sarana Produksi Pertanian (SAPROTAN)	8
6	Kelompok Penangkar Benih	0
7	Regu Pengendali Hama	0
Jumlah		167

Sumber Data : Dinas Pertanian Kabupaten Magelang

BAB VI

PERHUBUNGAN

Tabel : 6.1
**Fasilitas Komunikasi Menurut Desa/Kelurahan
 2015**

No.	Desa	Fasilitas Komunikasi	
		Telpon Umum Koin	Kantor Pos/ Pos Pembt/Rmh Pos
1	2	3	4
1	Sukosari	Tidak Ada	Tidak Ada
2	Kedungsari	Tidak Ada	Tidak Ada
3	Salamkanci	Tidak Ada	Tidak Ada
4	Banyuwangi	Tidak Ada	Tidak Ada
5	Trasan	Tidak Ada	Tidak Ada
6	Bandongan	Tidak Ada	Ada
7	Sukodadi	Tidak Ada	Tidak Ada
8	Tonoboyo	Tidak Ada	Tidak Ada
9	Kebonagung	Tidak Ada	Tidak Ada
10	Kalegen	Tidak Ada	Tidak Ada
11	Ngepanrejo	Tidak Ada	Tidak Ada
12	Gandusari	Tidak Ada	Tidak Ada
13	Sidorejo	Tidak Ada	Tidak Ada
14	Rejosari	Tidak Ada	Tidak Ada
Jumlah			

Sumber Data : Monografi Desa

Tabel : 6.2
**Jarak Antar Kantor Desa
 Kecamatan Bandongan (Km)**

No.	Desa	Sukosari	Kedungsari	Salamkanci	Banyuwangi	Trasan	Bandongan	Sukodadi	Tonoboyo	Kebonagung	Kalagen	Ngepanrejo	Gandusari	Sidorejo	Rejosari
(1)	(2)	(3)	(4)	(5)	(6)	(7)	(8)	(9)	(10)	(11)	(12)	(13)	(14)	(15)	(16)
1	Sukosari	0	5,5	3,5	12	10,5	9	12,5	12	13,5	14	15	12	10,5	14
2	Kedungsari	5,5	0	2,5	11	9,5	8	11,5	11	12,5	13	14	11	9,5	13
3	Salamkanci	3,5	2,5	0	8,5	7	5,5	9	8,5	10	11,5	11,5	8,5	7	10,5
4	Banyuwangi	12	11	8,5	0	2,5	3,5	7,5	7	8,5	9	10	7	5,5	9
5	Trasan	10,5	9,5	7	2,5	0	1,5	6	5,5	7	7,5	8,5	5,5	4	7,5
6	Bandongan	9	8	5,5	3,5	1,5	0	4,5	4	5,5	6	7	4	2,5	6
7	Sukodadi	12,5	11,5	9	7,5	6	4,5	0	3,5	5	5,5	6	7,5	6	9,5
8	Tonoboyo	12	11	8,5	7	5,5	4	3,5	0	1,5	2	4	7	5,5	9
9	Kebonagung	13,5	12,5	10	8,5	7	5,5	5	1,5	0	3	4,5	8,5	7	10,5
10	Kalagen	14	13	11,5	9	7,5	6	5,5	2	3	0	4	9	7,5	11
11	Ngepanrejo	15	14	11,5	10	8,5	7	6	4	4,5	4	0	5	4	11
12	Gandusari	12	11	8,5	7	5,5	4	7,5	7	8,5	9	5	0	1	1
13	Sidorejo	10,5	9,5	7	5,5	4	2,5	6	5,5	7	7,5	4	1	0	3,5
14	Rejosari	14	13	10,5	9	7,5	6	9,5	9	10,5	11	11	1	3,5	0

Sumber Data : Kecamatan Bandongan

<https://magelangkab.bps.go.id>

DATA

MENCERDASKAN BANGSA

— *Enlighten The Nation* —



BADAN PUSAT STATISTIK KABUPATEN MAGELANG
Jl. Soekarno - Hatta No.4 Telp./Fax.(0293) 788143, Kota Mungkid 56511
E-Mail : bps3308@bps.go.id, Homepage <http://magelangkab.bps.go.id/>

