

STATISTIK DAERAH KECAMATAN GALANG 2015




**Badan Pusat Statistik
Kabupaten Deli Serdang**



**STATISTIK DAERAH
KECAMATAN GALANG**

2015



<http://deliserdangkep.bps.go.id>

STATISTIK DAERAH KECAMATAN GALANG 2015

ISBN :
No. Publikasi : 12120.1511
Katalog BPS : 1101002.1212190
Ukuran Buku : 17,6 cm x 25 cm
Jumlah Halaman : v + 34 halaman

Naskah :

Koordinator Statistik Kecamatan Galang

Gambar Kulit :

Badan Pusat Statistik Kabupaten Deli Serdang

Diterbitkan Oleh :

© Badan Pusat Statistik Kabupaten Deli Serdang

“Dilarang mengumumkan, mendistribusikan, mengomunikasikan, dan/atau menggandakan sebagian atau seluruh isi buku ini untuk tujuan komersial tanpa izin tertulis dari Badan Pusat Statistik.”



Kata Sambutan



Dengan memanjatkan puji syukur kepada Tuhan Yang Maha Esa BPS Kabupaten Deli Serdang dapat menerbitkan Publikasi Statistik Kecamatan Galang 2015, publikasi ini merupakan publikasi kelima yang diterbitkan oleh BPS Kabupaten Deli Serdang.

Publikasi Statistik Kecamatan Galang 2015 diterbitkan untuk melengkapi publikasi-publikasi statistik yang sudah terbit secara rutin setiap tahun. Dalam publikasi ini memuat data dan indikator-indikator terpilih yang dianggap dapat mewakili keadaan sosial, ekonomi dan demografi Kecamatan Galang dan juga publikasi ini lebih menekankan pada analisis datanya.

Publikasi ini diharapkan dapat dimanfaatkan baik oleh pemerintah, swasta, mahasiswa dan masyarakat sebagai dasar perencanaan, evaluasi dan monitoring pembangunan di Kecamatan Galang ini.

Akhirnya segala kritik dan saran dari pengguna data sangat diharapkan demi penyempurnaan publikasi ini dimasa datang dan semoga publikasi ini bermanfaat.

Lubuk Pakam, Oktober 2015

Kepala Badan Pusat Statistik
Kabupaten Deli Serdang

Ateng Hartono, SE, MSi.



Kata Pengantar

Publikasi Statistik Daerah Kecamatan Galang 2015 diterbitkan oleh Koordinator Statistik Kecamatan berisi berbagai data dan informasi seputar Kecamatan Galang yang dianalisis secara sederhana untuk membantu pengguna data dalam memahami perkembangan serta potensi yang ada di Kecamatan Galang.

Publikasi Statistik Daerah Kecamatan Galang 2015 ini diterbitkan untuk melengkapi publikasi - publikasi statistik yang sudah terbit secara rutin setiap tahun. Berbeda dengan publikasi - publikasi yang sudah ada, publikasi ini lebih menekankan pada analisis.

Materi yang disajikan dalam Statistik Daerah Kecamatan Galang 2015 memuat berbagai informasi/indikator terpilih yang terkait dengan pembangunan di berbagai sektor di Kecamatan Galang dan diharapkan dapat menjadi bahan rujukan/kajian dalam perencanaan dan evaluasi kegiatan pembangunan.

Kritik dan saran dari berbagai pihak kami harapkan untuk penyempurnaan penerbitan mendatang. Semoga publikasi ini mampu memenuhi tuntutan kebutuhan data statistik, baik oleh instansi/dinas pemerintah, swasta, kalangan akademis maupun masyarakat luas.

Galang, Oktober 2015

**KOORDINATOR STATISTIK
KECAMATAN GALANG**

EDI SALAMUDDIN, BSc.

DAFTAR ISI

| | | |
|-------|--------------------|--------|
| BAB 1 | GEOGRAFI DAN IKLIM | 1 |
| BAB 2 | PEMERINTAHAN | 2 |
| BAB 3 | PENDUDUK | 3 |
| BAB 4 | PENDIDIKAN | 4 |
| BAB 5 | KESEHATAN | 5 |
| BAB 6 | KELUARGA BERENCANA | 6 |
| BAB 7 | PERUMAHAN | 7 |
| BAB 8 | PERTANIAN | 8 |
| | LAMPIRAN TABEL | 9 – 34 |

GEOGRAFI DAN IKLIM

1

Luas wilayah Kecamatan Galang 13.513 ha, dengan ketinggian 10 meter diatas permukaan laut.

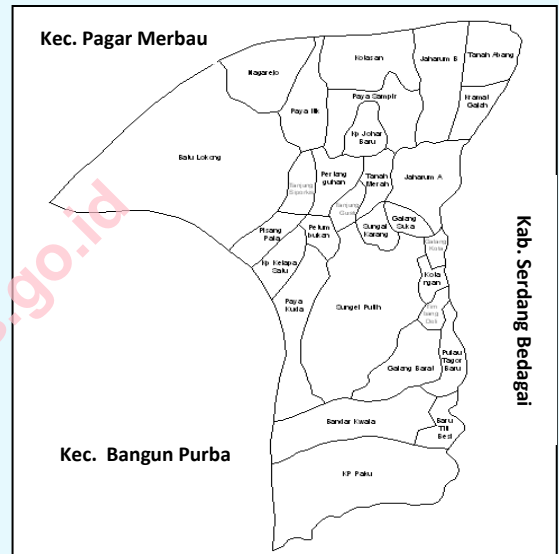
Kecamatan Galang merupakan salah satu dari 22 Kecamatan di Kabupaten Deli Serdang yang batas wilayahnya :

- Sebelah Utara dengan Kecamatan Pagar Merbau
- Sebelah Timur dengan Kabupaten Serdang Bedagai (Kecamatan Serbajadi)
- Sebelah Selatan dengan Kabupaten Serdang Bedagai (Kecamatan Kotarih)
- Sebelah Barat dengan Kecamatan Tanjung Morawa dan Bangun Purba

Wilayah Kecamatan Galang tergolong ke dalam daerah beriklim tropis dan mempunyai dua musim yaitu musim kemarau dan penghujan. Musim kemarau biasanya terjadi pada bulan Juni sampai dengan September dan musim penghujan biasanya terjadi pada bulan Oktober sampai dengan Maret.

Desa Nogorejo merupakan desa terjauh dari Kecamatan Galang yaitu sejauh 17 km, sedangkan desa terdekat dari kecamatan yaitu Desa Galang Kota yang merupakan ibu kota kecamatan.

Peta Kecamatan Galang



Statistik Geografi Kecamatan Galang

| Uraian | 2014 |
|-------------------------|---------------------------|
| Luas | 13.513 Ha |
| Ketinggian d.p.l | 10 m |
| Jumlah Desa/Kelurahan | 29 |
| Jumlah Dusun/lingkungan | 123 |
| Terletak Antara | 98,89648 LS 3,43527 BT |

Sumber: Kecamatan Galang Dalam Angka 2015

Sejak Tahun 2004 jumlah Desa/Kelurahan di Kecamatan Galang berjumlah 29 Desa/Kelurahan. Sebelum Tahun 2004 Jumlahnya adalah sebanyak 38 Desa/Kelurahan.

Terwujudnya pemerintahan yang baik (*good governance*) merupakan kunci keberhasilan bangsa dalam mengatasi berbagai permasalahan dan tantangan yang dihadapi. Untuk itu diperlukan Aparatur negara yang memiliki kapasitas menerapkan nilai-nilai dan prinsip-prinsip tata pemerintahan yang baik.

Kecamatan Galang terdiri dari 29 desa/kelurahan, 123 dusun. Keduapuluhsembilan desa di Kecamatan Galang seluruhnya merupakan desa swasembada.

Desa yang paling luas wilayahnya diantara 29 desa di Kecamatan Galang adalah Desa Batu Lokong yaitu 17,03 persen dari total luas wilayah Kecamatan Galang, sedangkan yang terkecil yaitu Desa Kotangan yang hanya sebesar 0,44 persen dari total luas wilayah Kecamatan Galang.

*** Tahukah Anda

Desa Kotangan, Desa Baru Titi Besi dan Desa Sungai Karang adalah 3 desa yang luasnya kurang dari 1 Km².

Statistik Pemerintahan Kecamatan Galang

| Desa | Dusun/ Lingk. | Luas Km ² |
|------------------|------------------|-------------------------|
| Paku | 4 | 3,00 |
| Bandar Kwala | 3 | 10,87 |
| Baru Titi Besi | 2 | 0,70 |
| P. Tegur Baru | 4 | 3,67 |
| Galang Barat | 5 | 17,79 |
| Kotangan | 2 | 0,60 |
| Sei Putih | 9 | 14,07 |
| Paya Kuda | 2 | 3,08 |
| Kelapa I | 4 | 2,00 |
| Pisang Pala | 4 | 2,15 |
| Peumbukan | 5 | 1,10 |
| Tanjung Gusti | 3 | 1,20 |
| Sungai Karang | 6 | 0,96 |
| Galang Suka | 5 | 2,00 |
| Galang Kota | 8 | 1,20 |
| Timbang Deli | 4 | 11,45 |
| Jaharum A | 5 | 3,01 |
| Tanah Merah | 4 | 2,04 |
| Petungguhan | 7 | 3,20 |
| Tanjung Siporkis | 3 | 1,80 |
| Batu Lokong | 5 | 23,00 |
| Nogorejo | 7 | 4,00 |
| Paya Itik | 3 | 2,00 |
| Paya Sampir | 1 | 4,84 |
| Juhar Baru | 2 | 1,15 |
| Kotasan | 6 | 4,75 |
| Jaharum B | 6 | 5,50 |
| Tanang Abang | 1 | 2,50 |
| Kramat Gajah | 3 | 1,50 |
| Jumlah | 123 | 135,26 |

Sumber: Kecamatan Galang
Dalam Angka 2015

PENDUDUK

3

Perlu diwaspadai, arah perubahan perkembangan penduduk
Kelurahan Galang adalah Kelurahan yang paling padat penduduknya

Kependudukan menjadi salah satu agenda penting dalam pembangunan Indonesia ke depan. Sasaran pokok yang perlu diperhatikan dalam proses pembangunan, salah satunya adalah masalah kependudukan yang mencakup antara lain mengenai jumlah, komposisi dan distribusi penduduk. Jumlah penduduk yang besar dapat menjadi modal dasar pembangunan bila kualitasnya baik, dan sebaliknya dapat menjadi beban pembangunan bila kualitasnya rendah. Untuk itu, pembangunan kualitas penduduk perlu menjadi perhatian dalam rangka meningkatkan kesejahteraan penduduk.

Jumlah penduduk Kecamatan Galang mencapai 68.363 jiwa pada tahun 2014, penduduk laki-laki 34.341 jiwa dan perempuan 34.022 jiwa

Dengan luas wilayah sekitar 135,26 km², setiap km² ditempati penduduk sebanyak 505 orang pada tahun 2014.

*** Tahukah Anda ????

Kelurahan Galang Kota merupakan terpadat penduduknya di Kecamatan Galang dengan kepadatan 8.435/km² dengan jumlah penduduk sebanyak 10.122 jiwa.

Penduduk Kecamatan Galang Menurut Kelompok Umur Tahun 2014

| Kelompok Umur | 2014 |
|---------------|---------------|
| 0 - 4 | 7.514 |
| 5 - 9 | 6.863 |
| 10 - 14 | 6.355 |
| 15 - 19 | 5.961 |
| 20 - 24 | 5.695 |
| 25 - 29 | 5.888 |
| 30 - 34 | 5.016 |
| 35 - 39 | 4.706 |
| 40 - 44 | 4.736 |
| 45 - 49 | 4.269 |
| 50 - 54 | 3.707 |
| 55 - 59 | 2.940 |
| 60 - 64 | 1.721 |
| 65 - 69 | 1.187 |
| 70 - 74 | 1.805 |
| Jumlah | 68.363 |

Indikator Kependudukan Kecamatan Galang Tahun 2014

| Uraian | 2014 |
|------------------------------|--------|
| Jumlah penduduk (jiwa) | 68.363 |
| Kepadatan penduduk (jiwa/km) | 505 |
| Sex Ratio (L/P) (%) | 100,94 |
| Jumlah Rumah Tangga | 16.654 |
| Rata-rata ART (jiwa/ruta) | 4,1 |

Sumber: Kecamatan Galang
Dalam Angka 2015

Kualitas Pendidikan mencerminkan kualitas manusia.

Pendidikan mempunyai peranan penting bagi suatu bangsa dan merupakan salah satu sarana untuk meningkatkan kecerdasan dan keterampilan manusia. Kualitas sumber daya manusia antara lain sangat tergantung dari kualitas pendidikan. Dengan demikian program pendidikan mempunyai andil besar terhadap kemajuan bangsa, ekonomi maupun sosial.

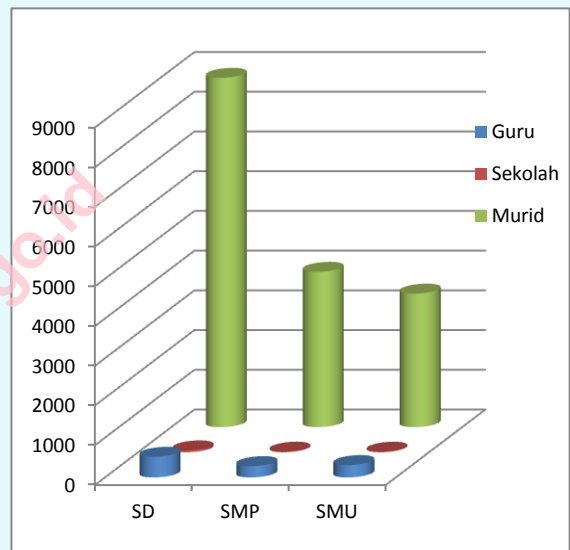
Pendidikan merupakan faktor yang mempengaruhi kehidupan manusia. Lewat pendidikan, kecerdasan dan keterampilan manusia terasah dan teruji menghadapi dinamika kakehidupan yang kian kompleks dalam skala makro, pendidikan merupakan indikator kualitas sumber daya manusia. Semakin baik pendidikan maka semakin baik pula kualitas sumber daya manusia.

Di Kecamatan Galang jumlah SD sebanyak 48, SMP sederajat sebanyak 16, SMU sederajat sebanyak 15.

***** Tahukah Anda ????**

Masih ada 4 desa yang belum memiliki sarana pendidikan Sekolah Dasar (SD).

Jumlah Murid, Guru, Sekolah di Kecamatan Galang, 2014



Sumber: Dinas Pendidikan, Pemuda & Olah Raga Kabupaten Deli Serdang

Indikator Pendidikan Kecamatan Galang, 2014

| Uraian | SD | SMP | SMU |
|---------------------------|--------|--------|--------|
| Jumlah Guru | 520 | 285 | 311 |
| Jumlah Murid | 8.793 | 3.910 | 3.361 |
| Jumlah Sekolah | 48 | 16 | 15 |
| Ratio Guru Terhadap Murid | 1 : 17 | 1 : 14 | 1 : 11 |

Sumber: Dinas Pendidikan, Pemuda & Olah Raga Kabupaten Deli Serdang

KESEHATAN

5

Beberapa faktor yang mempengaruhi derajat kesehatan masyarakat diantaranya adalah ketersediaan fasilitas pelayanan kesehatan.

Pembangunan di bidang kesehatan bertujuan agar semua lapisan masyarakat dapat memperoleh pelayanan kesehatan secara mudah, murah dan merata. Dengan adanya upaya tersebut diharapkan akan tercapai derajat kesehatan masyarakat yang baik. Bangsa yang memiliki tingkat derajat kesehatan yang tinggi akan lebih berhasil dalam melaksanakan pembangunan.

Jumlah sarana kesehatan di kecamatan Galang antara lain puskesmas sebanyak 2 unit, pustu 6 unit, poskesdes 13 unit, rumah bersalin 1 unit, balai pengobatan swasta 9 unit dan praktek dokter 2 buah.

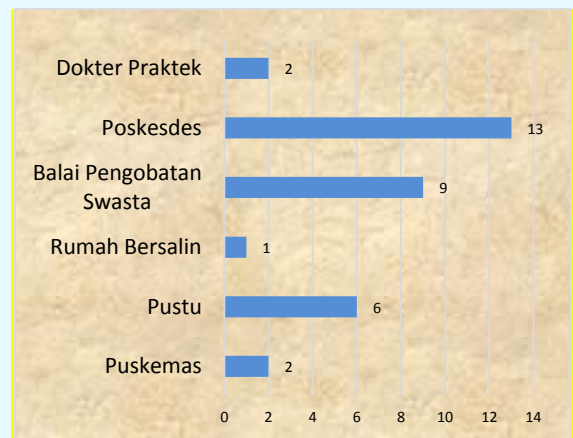
Untuk mengetahui perkembangan pencapaian Kecamatan Galang Sehat diperlukan indikator yang harus dipantau setiap tahun. Beberapa faktor yang mempengaruhi derajat kesehatan masyarakat diantaranya adalah ketersediaan fasilitas pelayanan kesehatan, keadaan sanitasi dan lingkungan, dan konsumsi makanan bergizi masyarakat. Tetapi faktor yang terpenting dalam upaya peningkatan derajat kesehatan tersebut terletak pada manusianya sebagai subyek dan sekaligus obyek dari upaya tersebut.

Statistik Kesehatan Kecamatan Galang 2014

| Uraian | 2014 |
|---------------------------------|------|
| Tenaga Kesehatan (orang) | |
| Dokter Umum | 5 |
| Dokter Gigi | 3 |
| Bidan/Perawat | 84 |
| Ahli Gizi | 4 |
| Farmasi | 2 |

Sumber: Dinas Kesehatan Kabupaten Deli Serdang

Jumlah Sarana Kesehatan di Kecamatan Galang, 2014



Sumber: Dinas Kesehatan Kabupaten Deli Serdang

KELUARGA BERENCANA

Program Keluarga Berencana (KB) yang mempunyai slogan 2 anak cukup dicanangkan pemerintah sebagai usaha untuk mengendalikan pertumbuhan penduduk serta meningkatkan kesehatan ibu dan anak.

6

Salah satu komponen utama kependudukan yang menyebabkan perubahan jumlah penduduk adalah fertilitas. Banyaknya anak yang dilahirkan akan membawa konsekuensi terhadap kesejahteraan rumahtangga. Semakin banyak jumlah anak, berarti semakin besar tanggungan kepala rumahtangga dalam memenuhi kebutuhan material dan spiritual anggota rumahtangganya. Bagi rumah tangga terutama mereka yang dengan kondisi ekonomi yang lemah, maka pembatasan jumlah anak merupakan salah satu cara bagi tercapainya keluarga yang sejahtera. Jumlah anak yang ideal untuk target keluarga berencana (KB) adalah keluarga dengan 2 orang anak.

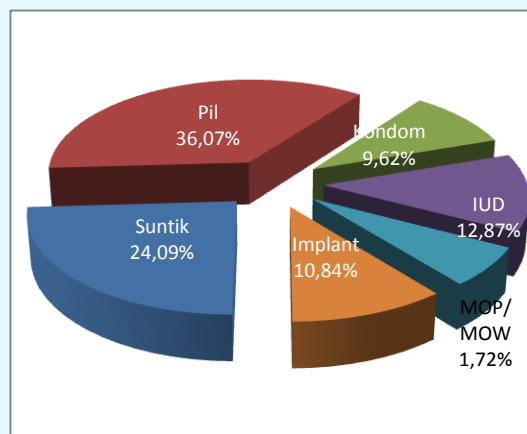
Alat/cara kotrasepsi yang banyak digunakan para akseptor KB adalah pil dan suntik yaitu sebesar 36,07 % dan 24,09%. Sementara kondom paling sedikit diminati oleh akseptor KB.

Statistik Keluarga Berencana di Kecamatan Galang, 2014

| Uraian | Jumlah |
|-----------------------------|--------|
| Pasangan Usia Subur | 11.497 |
| Alat/cara KB yang digunakan | |
| Suntik | 511 |
| Pil | 765 |
| Kondom | 204 |
| IUD | 273 |
| MOP/MOW | 138 |
| Implant | 230 |

Sumber: Badan KB Deli Serdang

Alat Kontrasepsi yang digunakan Aseptor KB, 2014



Sumber: Kecamatan Galang Dalam Angka 2015

PEMBANGUNAN MANUSIA

Indeks Pembangunan Manusia mencerminkan capaian kemajuan di bidang pendidikan, kesehatan dan ekonomi.

7

Pengukuran pembangunan manusia difokuskan pada tiga dimensi yang dianggap esensial bagi kehidupan manusia yaitu :

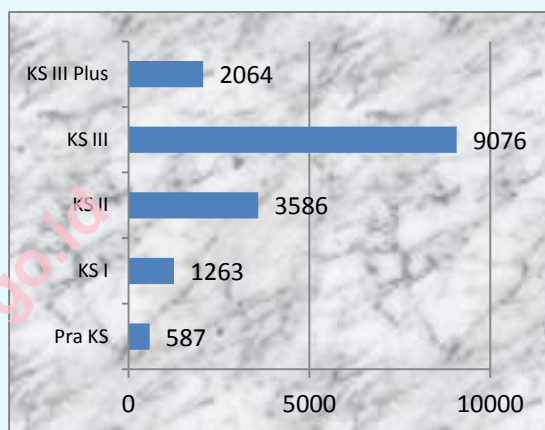
- Usia hidup (*longevity*) dengan indicator angka harapan hidup.
- Pengetahuan atau (*knowledge*) menggunakan dua indicator yaitu angka melek huruf dan rata-rata lama sekolah.
- Standar hidup layak (*decent living standard*) dengan indikator dasar rata-rata pengeluaran perkapita yang disesuaikan.

*** Tahukah Anda ????

Jumlah keluarga prasejahtera pada tahun 2014 di Kecamatan Galang berdasarkan kriteria BKKBN adalah 587 keluarga, menurun sebesar 58,6 % dari tahun 2013 yang mencapai 1001 keluarga.

Kemajuan pembangunan manusia secara umum dapat ditunjukkan dengan melihat perkembangan indeks pembangunan manusia (IPM) yang mencerminkan capaian kemajuan di bidang pendidikan, kesehatan dan ekonomi. Angka IPM Deli Serdang mengalami sedikit peningkatan dari 70,06 pada tahun 2010 kemudian menjadi 70,88 pada tahun 2011, meningkat kembali menjadi 70,88 pada tahun 2012, dan pada tahun 2013 mencapai 71,39 dan kembali meningkat pada tahun 2014 menjadi 71,98.

Pentahapan Keluarga Sejahtera Kecamatan Galang, 2014



Sumber: Kecamatan Galang
Dalam Angka 2015

IPM Kabupaten Deli Serdang

| Tahun | IPM |
|-------|-------|
| 2008 | 74,36 |
| 2009 | 74,67 |
| 2010 | 70,06 |
| 2011 | 70,25 |
| 2012 | 70,88 |
| 2013 | 71,39 |
| 2014 | 71,98 |

Mulai Tahun 2010 menggunakan metode baru

PERTANIAN

Produksi padi sawah Galang sebanyak 10.305 ton

8

Sektor pertanian mempunyai peranan penting dalam perekonomian karena sektor ini menghasilkan bahan pangan dan bahan baku industri. Ketergantungan pada hasil pertanian sangat tinggi karena hampir seluruh kegiatan perekonomian bersumber dari pertanian.


Pada tahun 2014 produksi padi di Kecamatan Galang mencapai 10.305 ton, dengan luas lahan sawah 1.916 ha. Dengan demikian, produktivitas padi sawah di Kecamatan Galang rata-rata 5,38 ton per hektar

Populasi ternak sapi/lembu di Kecamatan Galang sebanyak 1.113 ekor, kerbau 250 ekor.

*** Tahukah Anda

82,86 % luas lahan sawah yang ada di Kecamatan Galang, merupakan irigasi setengah teknis.

Luas Lahan Sawah Menurut Irigasi di Kecamatan Galang, 2014 (Ha)



Sumber: Kecamatan Galang
Dalam Angka 2015

Populasi Ternak Besar Tahun 2014 di Kecamatan Galang

| Jenis Ternak | Jumlah |
|--------------|--------|
| Sapi | 1.113 |
| Kerbau | 250 |

Sumber: Kecamatan Galang
Dalam Angka 2015

<http://deliserdangkab.bps.go.id>

Lampiran Tabel

Tabel 1 : Banyak Dusun/Lingkungan Setiap Desa/Kel
Kecamatan Galang Tahun 2014

| No | Desa/Kelurahan | Dusun | Lingkungan | Jumlah |
|------------|----------------|-------|------------|--------|
| (1) | (2) | (3) | (4) | (5) |
| 1 | P a k u | 4 | - | 4 |
| 2 | Bandar Kwala | 3 | - | 3 |
| 3 | Baru Titi Besi | 2 | - | 2 |
| 4 | P Tagor Baru | 4 | - | 4 |
| 5 | Galang Barat | 5 | - | 5 |
| 6 | Kotangan | 2 | - | 2 |
| 7 | Sei Putih | 9 | - | 9 |
| 8 | Paya Kuda | 2 | - | 2 |
| 9 | Kelapa I | 4 | - | 4 |
| 10 | Pisang Pala | 4 | - | 4 |
| 11 | Petumbukan | 5 | - | 5 |
| 12 | Tanjung Gusti | 3 | - | 3 |
| 13 | Sungai Karang | 6 | - | 6 |
| 14 | Galang Suka | 5 | - | 5 |
| 15 | Galang Kota | - | 8 | 8 |
| Sub Jumlah | | 58 | 8 | 66 |

Lanjutan Tabel 1

| No | Desa/Kelurahan | Dusun | Lingkungan | Jumlah |
|---------------|------------------|------------|------------|------------|
| (1) | (2) | (3) | (4) | (5) |
| | Sub Jumlah | 58 | 8 | 66 |
| 16 | Timbang Deli | 4 | - | 4 |
| 17 | Jaharun A | 5 | - | 5 |
| 18 | Tanah Merah | 4 | - | 4 |
| 19 | Petanggihan | 7 | - | 7 |
| 20 | Tanjung Siporkis | 3 | - | 3 |
| 21 | Batu Lokong | 5 | - | 5 |
| 22 | Nogorejo | 7 | - | 7 |
| 23 | Paya Itik | 3 | - | 3 |
| 24 | Paya Sampir | 1 | - | 1 |
| 25 | Juhar Baru | 2 | - | 2 |
| 26 | Kotasan | 6 | - | 6 |
| 27 | Jaharun B | 6 | - | 6 |
| 28 | Tanah Abang | 1 | - | 1 |
| 29 | Kramat Gajah | 3 | - | 3 |
| Jumlah | | 115 | 8 | 123 |

Sumber: Kecamatan Galang Dalam Angka 2015

Tabel 2 : Banyak Penduduk Menurut Jenis Kelamin Setiap Desa/Kel
Kecamatan Galang Tahun 2014

| No | Desa/Kelurahan | Laki Laki | Perempuan | Jumlah |
|------------|----------------|-----------|-----------|--------|
| (1) | (2) | (3) | (4) | (5) |
| 01 | P a k u | 807 | 865 | 1.672 |
| 02 | Bandar Kwala | 520 | 540 | 1.060 |
| 03 | Baru Titi Besi | 380 | 365 | 745 |
| 04 | P Tagor Baru | 497 | 495 | 992 |
| 05 | Galang Barat | 815 | 729 | 1.544 |
| 06 | Kotangan | 625 | 607 | 1.232 |
| 07 | Sei Putih | 1.262 | 1.153 | 2.415 |
| 08 | Paya Kuda | 296 | 281 | 577 |
| 09 | Kelapa I | 623 | 644 | 1.267 |
| 10 | Pisang Pala | 1.012 | 1.098 | 2.110 |
| 11 | Petumbukan | 1.234 | 1.277 | 2.511 |
| 12 | Tanjung Gusti | 900 | 960 | 1.860 |
| 13 | Sungai Karang | 806 | 785 | 1.591 |
| 14 | Galang Suka | 1.556 | 1.602 | 3.158 |
| 15 | Calang Kota | 4.922 | 5.200 | 10.122 |
| Sub Jumlah | | 16.255 | 16.601 | 32.856 |

Lanjutan Tabel : 2

| No | Desa/Kelurahan | Laki Laki | Perempuan | Jumlah |
|--------------------|------------------|---------------|---------------|---------------|
| (1) | (2) | (3) | (4) | (5) |
| | Sub Jumlah | 16.255 | 16.601 | 32.856 |
| 16 | Timbang Deli | 1.874 | 1.825 | 3.699 |
| 17 | Jaharun A | 2.102 | 2.092 | 4.194 |
| 18 | Tanah Merah | 916 | 904 | 1.820 |
| 19 | Petanguhan | 1.787 | 1.719 | 3.506 |
| 20 | Tanjung Siporkis | 572 | 589 | 1.161 |
| 21 | Batu Lokong | 780 | 735 | 1.515 |
| 22 | Nogorejo | 2.876 | 2.731 | 5.607 |
| 23 | Paya Itik | 725 | 682 | 1.407 |
| 24 | Paya Sampir | 82 | 84 | 166 |
| 25 | Juhar Baru | 202 | 192 | 394 |
| 26 | Kotasan | 1.701 | 1.656 | 3.357 |
| 27 | Jaharun B | 3.290 | 3.094 | 6.384 |
| 28 | Tanah Abang | 152 | 135 | 287 |
| 29 | Kramat Gajah | 1.027 | 983 | 2.010 |
| J u m l a h | | 34.341 | 34.022 | 68.363 |

Sumber: Kecamatan Galang Dalam Angka 2015

Tabel 3: Banyak Penduduk ,Luas Wilayah Serta Kepadatan Penduduk
Kecamatan Galang Tahun 2014

| No | Desa/Kelurahan | Penduduk | Luas Wlayah(Km ²) | KepadatanPenduduk (Jiwa/Km) |
|------------|----------------|----------|-------------------------------|-----------------------------|
| (1) | (2) | (3) | (4) | (5) |
| 01 | P a k u | 1.672 | 3.00 | 557 |
| 02 | Bandar Kwala | 1.060 | 10.87 | 98 |
| 03 | Baru Titi Besi | 745 | 0,70 | 1.064 |
| 04 | P Tagor Baru | 992 | 3,67 | 270 |
| 05 | Galang Barat | 1.544 | 17.79 | 87 |
| 06 | Kotangan | 1.232 | 0.60 | 2.053 |
| 07 | Sei Putih | 2.415 | 14.07 | 172 |
| 08 | Paya Kuda | 577 | 3.08 | 187 |
| 09 | Kelapa I | 1.267 | 2.00 | 634 |
| 10 | Pisang Pala | 2.110 | 2.15 | 981 |
| 11 | Petumbukan | 2.511 | 1.10 | 2.283 |
| 12 | Tanjung Gusti | 1.860 | 1.20 | 1.550 |
| 13 | Sungai Karang | 1.591 | 0.96 | 1.657 |
| 14 | Galang Suka | 3.158 | 2.00 | 1.579 |
| 15 | Galang Kota | 10.122 | 1.20 | 8.435 |
| Sub Jumlah | | 32.856 | 63.19 | 520 |

Sumber: Kecamatan Galang Dalam Angka 2015

Lanjutan Tabel : 3

| No | Desa/Kelurahan | Penduduk | Luas Wlayah(Km) | KepadatanPenduduk (Jiwa/Km) |
|---------------|----------------|---------------|-----------------|-----------------------------|
| (1) | (2) | (3) | (4) | (5) |
| | Sub Jumlah | 32.856 | 63.19 | 520 |
| 16 | Timbang Deli | 3.699 | 11.45 | 323 |
| 17 | Jaharun A | 4.194 | 3.01 | 1.393 |
| 18 | Tanah Merah | 1.820 | 2.04 | 892 |
| 19 | Petanguhan | 3.506 | 3.20 | 1.096 |
| 20 | Tg Siporkis | 1.161 | 1.80 | 645 |
| 21 | Batu Lokong | 1.515 | 23.00 | 66 |
| 22 | Nogorejo | 5.607 | 4.00 | 1.402 |
| 23 | Paya Itik | 1.407 | 2.00 | 704 |
| 24 | Paya Sampir | 166 | 4.84 | 34 |
| 25 | Juhar Baru | 394 | 1.15 | 343 |
| 26 | Kotasan | 3.357 | 4.75 | 707 |
| 27 | Jaharun B | 6.384 | 5.50 | 1.161 |
| 28 | Tanah Abang | 287 | 2.50 | 115 |
| 29 | Kramat Gajah | 2.010 | 1.50 | 1.340 |
| Jumlah | | 68.363 | 135.13 | 505 |

Sumber: Kecamatan Galang Dalam Angka 2015

Tabel 4: Rata – Rata Jumlah Penduduk Per RT Setiap Desa/Kel

Kecamatan Galang Tahun 2014

| No | Desa/Kelurahan | Jumlah RT | Jumlah Penduduk | Rata-Rata Penduduk/RT |
|------------|----------------|-----------|-----------------|-----------------------|
| (1) | (2) | (3) | (4) | (5) |
| 01 | P a k u | 426 | 1.672 | 3,92 |
| 02 | Bandar Kwala | 244 | 1.060 | 4,34 |
| 03 | Baru Titi Besi | 177 | 745 | 4,21 |
| 04 | P Tagor Baru | 240 | 992 | 4,13 |
| 05 | Galang Barat | 406 | 1.544 | 3,80 |
| 06 | Kotangan | 272 | 1.232 | 4,53 |
| 07 | Sei Putih | 615 | 2.415 | 3,93 |
| 08 | Paya Kuda | 165 | 577 | 3,50 |
| 09 | Kelapa I | 289 | 1.267 | 4,38 |
| 10 | Pisang Pala | 503 | 2.110 | 4,19 |
| 11 | Petumbukan | 581 | 2.511 | 4,32 |
| 12 | Tanjung Gusti | 467 | 1.860 | 3,98 |
| 13 | Sungai Karang | 374 | 1.591 | 4,25 |
| 14 | Galang Suka | 805 | 3.158 | 3,92 |
| 15 | Galang Kota | 2.430 | 10.122 | 4,17 |
| Sub Jumlah | | 7.994 | 32.856 | 4,11 |

Sumber: Kecamatan Galang Dalam Angka 2015

Lanjutan Tabel 4:

| No | Desa/Kelurahan | Jumlah RT | Jumlah Penduduk | Rata-Rata Penduduk/RT |
|--------------------|------------------|---------------|-----------------|-----------------------|
| (1) | (2) | (3) | (4) | (5) |
| | Sub Jumlah | 7.994 | 32.856 | 4,11 |
| 16 | Timbang Deli | 925 | 3.699 | 4,00 |
| 17 | Jaharun A | 954 | 4.194 | 4,40 |
| 18 | Tanah Merah | 438 | 1.820 | 4,16 |
| 19 | Petanggihan | 807 | 3.506 | 4,34 |
| 20 | Tanjung Siporkis | 314 | 1.161 | 3,70 |
| 21 | Batu Lokong | 377 | 1.515 | 4,02 |
| 22 | Nogorejo | 1.446 | 5.607 | 3,88 |
| 23 | Paya Itik | 405 | 1.407 | 3,47 |
| 24 | Paya Sampir | 39 | 166 | 4,26 |
| 25 | Juhar Baru | 103 | 394 | 3,82 |
| 26 | Kotasan | 797 | 3.357 | 4,21 |
| 27 | Jaharun B | 1.527 | 6.384 | 4,18 |
| 28 | Tanah Abang | 76 | 287 | 3,78 |
| 29 | Kramat Gajah | 452 | 2.010 | 4,45 |
| J u m l a h | | 16.654 | 68.363 | 4,10 |

Sumber: Kecamatan Galang Dalam Angka 2015

Tabel 5. Jumlah Penduduk menurut Golongan Umur & Jenis Kelamin Tahun 2014

| No. | U m u r | Laki-laki | Perempuan | Jumlah |
|---------------|---------|---------------|---------------|---------------|
| (1) | (2) | (3) | (4) | (5) |
| 01. | 00 - 04 | 3.818 | 3.696 | 7.514 |
| 02. | 05 - 09 | 3.448 | 3.415 | 6.863 |
| 03. | 10 - 14 | 3.181 | 3.174 | 6.355 |
| 04. | 15 - 19 | 3.062 | 2.899 | 5.961 |
| 05. | 20 - 24 | 3.013 | 2.682 | 5.695 |
| 06. | 25 - 29 | 3.002 | 2.886 | 5.888 |
| 07. | 30 - 34 | 2.537 | 2.479 | 5.016 |
| 08. | 35 - 39 | 2.318 | 2.388 | 4.706 |
| 09. | 40 - 44 | 2.331 | 2.405 | 4.736 |
| 10. | 45 - 49 | 2.064 | 2.205 | 4.269 |
| 11. | 50 - 54 | 1.872 | 1.835 | 3.707 |
| 12. | 55 - 59 | 1.527 | 1.413 | 2.940 |
| 13. | 60 - 64 | 824 | 897 | 1.721 |
| 14. | 65 - 69 | 565 | 622 | 1.187 |
| 15. | 70 + | 779 | 1.026 | 1.805 |
| Jumlah | | 34.341 | 34.022 | 68.363 |

Sumber: Kecamatan Galang Dalam Angka 2015

Tabel 6 : Banyak Sekolah Dasar Negeri dan Swasta Setiap
Desa/Kelurahan Kecamatan Galang Tahun 2014

| No | Desa/Kelurahan | SD Negeri | SD Swasta | SLTP Negeri | SLTP Swasta |
|------------|----------------|--------------|--------------|----------------|----------------|
| (1) | (2) | (3) | (4) | (5) | (6) |
| 01 | P a k u | 1 | - | - | - |
| 02 | Bandar Kwala | 1 | - | - | - |
| 03 | Baru Titi Besi | 1 | - | - | - |
| 04 | P Tagor Baru | - | - | - | - |
| 05 | Galang Barat | 1 | - | - | - |
| 06 | Kotangan | - | - | - | - |
| 07 | Sei Putih | 4 | - | - | - |
| 08 | Paya Kuda | 1 | - | - | - |
| 09 | Kelapa I | 1 | - | - | - |
| 10 | Pisang Pala | 2 | - | - | - |
| 11 | Petumbukan | 2 | - | 1 | - |
| 12 | Tanjung Gusti | 1 | - | - | - |
| 13 | Sungai Karang | 3 | - | - | 1 |
| 14 | Galang Suka | 1 | - | - | - |
| 15 | Galang Kota | 5 | 4 | | 4 |
| Sub Jumlah | | 24 | 4 | 1 | 5 |

Lanjutan Tabel 6

| No | Desa/Kelurahan | SD Negeri | SD Swasta | SLTP Negeri | SLTP Swasta |
|---------------|------------------|-----------|-----------|-------------|-------------|
| (1) | (2) | (3) | (4) | (5) | (6) |
| | Sub Jumlah | 24 | 4 | 1 | 5 |
| 16 | Timbang Deli | 2 | - | - | - |
| 17 | Jaharun A | 1 | - | 1 | - |
| 18 | Tanah Merah | 1 | - | - | - |
| 19 | Petanguhan | 2 | - | - | - |
| 20 | Tanjung Siporkis | 1 | - | - | - |
| 21 | Batu Lokong | 2 | - | - | - |
| 22 | Nogorejo | 1 | - | 1 | - |
| 23 | Paya Itik | 1 | - | - | - |
| 24 | Paya Sampir | - | - | - | - |
| 25 | Juhar Baru | - | - | - | - |
| 26 | Kotasan | 3 | - | - | - |
| 27 | Jaharun B | 2 | - | - | - |
| 28 | Tanah Abang | 1 | - | - | - |
| 29 | Kramat Gajah | 1 | - | - | - |
| Jumlah | | 42 | 4 | 3 | 5 |

Sumber: Kecamatan Galang Dalam Angka 2014

Tabel 7 : Banyak SMU dan SMK Negeri dan Swasta
Setiap Desa/Kel Kec Galang Tahun 2014

| No | Desa/Kelurahan | SMU Negeri | SMU Swasta | SMK Negeri | SMK Swasta |
|------------|----------------|---------------|---------------|---------------|---------------|
| (1) | (2) | (3) | (4) | (5) | (6) |
| 01 | P a k u | - | - | - | - |
| 02 | Bandar Kwala | - | - | - | - |
| 03 | Baru Titi Besi | - | - | - | - |
| 04 | P Tagor Baru | - | - | - | - |
| 05 | Galang Barat | - | - | - | - |
| 06 | Kotangan | - | - | - | - |
| 07 | Sei Putih | - | - | - | - |
| 08 | Paya Kuda | - | - | - | - |
| 09 | Kelapa I | - | - | - | - |
| 10 | Pisang Pala | - | - | - | - |
| 11 | Petumbukan | - | - | - | - |
| 12 | Tanjung Gusti | - | - | - | - |
| 13 | Sungai Karang | - | - | - | - |
| 14 | Galang Suka | - | - | - | - |
| 15 | Galang Kota | 1 | 3 | - | 4 |
| Sub Jumlah | | 1 | 3 | - | 4 |

Lanjutan Tabel 7

| No | Desa/Kelurahan | SMU Negeri | SMU Swasta | SMK Negeri | SMK Swasta |
|---------------|------------------|------------|------------|------------|------------|
| (1) | (2) | (3) | (4) | (5) | (6) |
| | Sub Jumlah | 1 | 3 | - | 4 |
| 16 | Timbang Deli | - | - | 1 | - |
| 17 | Jaharun A | - | - | - | - |
| 18 | Tanah Merah | - | - | - | - |
| 19 | Petanggihan | - | - | - | - |
| 20 | Tanjung Siporkis | - | - | - | - |
| 21 | Batu Lokong | - | - | - | - |
| 22 | Nogorejo | - | - | - | - |
| 23 | Paya Itik | - | - | - | - |
| 24 | Paya Sampir | - | - | - | - |
| 25 | Juhar Baru | - | - | - | - |
| 26 | Kotasan | - | - | - | - |
| 27 | Jaharun B | - | - | - | - |
| 28 | Tanah Abang | - | - | - | - |
| 29 | Kramat Gajah | - | - | - | - |
| Jumlah | | 1 | 3 | 1 | 4 |

Sumber: Kecamatan Galang Dalam Angka 2015

Tabel 8 : Banyak Keluarga Pra Sejahtera dan Keluarga Sejahtera Setiap Desa Kecamatan Galang Tahun 2014

| No | Desa/Kelurahan | Pra KS | KS I | KS II | KS III | KS III Plus | Jlh |
|------------|----------------|--------|------|-------|--------|-------------|-------|
| (1) | (2) | (3) | (4) | (5) | (6) | (7) | (8) |
| 01 | P a k u | 3 | 25 | - | 399 | 48 | 475 |
| 02 | Bandar Kwala | 3 | 18 | 91 | 88 | 56 | 256 |
| 03 | Baru Titi Besi | 7 | 31 | 69 | 63 | 14 | 184 |
| 04 | P Tagor Baru | 4 | 12 | 66 | 93 | 42 | 217 |
| 05 | Galang Barat | 6 | 11 | 62 | 251 | 30 | 360 |
| 06 | Kotangan | 21 | 55 | 113 | 72 | 62 | 323 |
| 07 | Sei Putih | - | - | 132 | 414 | 20 | 566 |
| 08 | Paya Kuda | - | - | 27 | 81 | 35 | 143 |
| 09 | Kelapa I | 6 | 21 | 68 | 98 | 49 | 242 |
| 10 | Pisang Pala | 15 | 27 | 197 | 109 | 43 | 391 |
| 11 | Petumbukan | 12 | 79 | 223 | 293 | 51 | 658 |
| 12 | Tanjung Gusti | 6 | 27 | 206 | 232 | 68 | 539 |
| 13 | Sungai Karang | - | 25 | 56 | 223 | 46 | 350 |
| 14 | Galang Suka | 17 | 85 | -- | 738 | 95 | 935 |
| 15 | Galang Kota | 21 | 383 | 127 | 1754 | 465 | 2.750 |
| Sub Jumlah | | 121 | 799 | 1.437 | 4.908 | 1.124 | 8.389 |

Lanjutan Tabel 8 :

| No | Desa/Kelurahan | Pra KS | KS I | KS II | KS III | KS III Plus | Jlh |
|--------------------|------------------|------------|--------------|--------------|--------------|----------------|---------------|
| (1) | (2) | (3) | (4) | (5) | (6) | (7) | (8) |
| | Sub Jumlah | 121 | 799 | 1.437 | 4.908 | 1.124 | 8.389 |
| 16 | Timbang Deli | 17 | 26 | 134 | 393 | 235 | 805 |
| 17 | Jaharun A | 116 | 36 | 58 | 846 | 40 | 1096 |
| 18 | Tanah Merah | 66 | 73 | 109 | 159 | 64 | 470 |
| 19 | Petanguhan | 45 | 30 | 98 | 252 | 327 | 752 |
| 20 | Tanjung Siporkis | 30 | 4 | 27 | 206 | 11 | 278 |
| 21 | Batu Lokong | 3 | 25 | 98 | 187 | 19 | 332 |
| 22 | Nogorejo | 44 | 52 | 492 | 535 | 69 | 1.192 |
| 23 | Paya Itik | 32 | 22 | 232 | 130 | 14 | 430 |
| 24 | Paya Sampir | - | - | 2 | 33 | 1 | 36 |
| 25 | Juhar Baru | 7 | 24 | 45 | 28 | 1 | 105 |
| 26 | Kotasan | 27 | 43 | 262 | 375 | 65 | 772 |
| 27 | Jaharun B | 51 | 74 | 555 | 538 | 83 | 1.301 |
| 28 | Tanah Abang | 3 | 12 | 22 | 58 | - | 95 |
| 29 | Kramat Gajah | 25 | 43 | 16 | 428 | 11 | 523 |
| J u m l a h | | 587 | 1.263 | 3.586 | 9.076 | 2.064 | 16.576 |

Sumber: Kecamatan Galang Dalam Angka 2015

Tabel 9 : Banyak Pasangan Usia Subur dan Pencapaian Peserta KB
Menurut Alat Kontrasepsi di Kecamatan Galang tahun 2014

| No | Desa/Kelurahan | PUS | IUD | MOW/MOP | Kondom |
|------------|----------------|-------|-----|---------|--------|
| (1) | (2) | (3) | (4) | (5) | (6) |
| 1 | P a k u | 324 | 2 | 2/-- | - |
| 2 | Bandar Kwala | 186 | 6 | 4/-- | 6 |
| 3 | Baru Titi Besi | 117 | - | --/-- | 1 |
| 4 | P Tagor Baru | 112 | 7 | 3/-- | 15 |
| 5 | Galang Barat | 315 | 1 | 2/-- | 1 |
| 6 | Kotangan | 203 | - | 1/-- | 1 |
| 7 | Sei Putih | 432 | 13 | 7/-- | 2 |
| 8 | Paya Kuda | 140 | 4 | 4/-- | 5 |
| 9 | Kelapa I | 179 | 4 | 1/-- | 14 |
| 10 | Pisang Pala | 255 | 13 | 1/-- | 9 |
| 11 | Petumbukan | 375 | 26 | 1/-- | 11 |
| 12 | Tanjung Gusti | 372 | 4 | 2/-- | 23 |
| 13 | Sungai Karang | 281 | 17 | 2/-- | 10 |
| 14 | Galang Suka | 522 | 26 | 8/-- | 20 |
| 15 | Galang Kota | 1.320 | 50 | 2/4 | 17 |
| Sub Jumlah | | 5.133 | 173 | 40/4 | 135 |

Lanjutan Tabel 9 :

| No | Desa/Kelurahan | PUS | IUD | MOW/MOP | Kondom |
|--------------------|------------------|---------------|------------|-----------|------------|
| (1) | (2) | (3) | (4) | (5) | (6) |
| | Sub Jumlah | 5.133 | 173 | 40/4 | 135 |
| 16 | Timbang Deli | 636 | 2 | 6/1 | 1 |
| 17 | Jaharun A | 731 | 4 | 8/-- | 11 |
| 18 | Tanah Merah | 418 | 12 | 1/-- | 13 |
| 19 | Petanguhan | 481 | 18 | 2/-- | 5 |
| 20 | Tanjung Siporkis | 192 | 6 | 4/2 | 4 |
| 21 | Batu Lokong | 302 | 12 | 2/2 | 6 |
| 22 | Nogorejo | 901 | 52 | 3/-- | 39 |
| 23 | Paya Itik | 268 | 3 | 4/-- | 18 |
| 24 | Paya Sampir | 36 | - | 1/-- | 4 |
| 25 | Juhar Baru | 61 | 3 | 2/-- | 6 |
| 26 | Kotasan | 657 | 27 | 1/-- | 40 |
| 27 | Jaharun B | 1028 | 69 | 5/-- | 202 |
| 28 | Tanah Abang | 81 | - | 1/-- | - |
| 29 | Kramat Gajah | 407 | 11 | 8/-- | - |
| J u m l a h | | 11.332 | 803 | 83 | 489 |

Sumber: Kecamatan Galang Dalam Angka 2015

Lanjutan Tabel 9 : Banyak Pasangan Usia Subur dan Peserta KB Menurut Alat Kontrasepsi di Kecamatan Galang tahun 2014

| No | Desa/Kelurahan | PUS | Implan | Suntik | Pil |
|------------|----------------|-------|--------|--------|-------|
| (1) | (2) | (3) | (4) | (5) | (6) |
| 1 | P a k u | 324 | - | 108 | 79 |
| 2 | Bandar Kwala | 186 | 5 | 47 | 77 |
| 3 | Baru Titi Besi | 117 | - | 50 | 38 |
| 4 | P Tagor Baru | 112 | - | 38 | 93 |
| 5 | Galang Barat | 315 | - | 169 | 85 |
| 6 | Kotangan | 203 | 4 | 62 | 71 |
| 7 | Sei Putih | 432 | - | 129 | 151 |
| 8 | Paya Kuda | 140 | - | 33 | 56 |
| 9 | Kelapa I | 179 | - | 42 | 96 |
| 10 | Pisang Pala | 255 | 5 | 84 | 221 |
| 11 | Petumbukan | 375 | 16 | 96 | 115 |
| 12 | Tanjung Gusti | 372 | - | 44 | 182 |
| 13 | Sungai Karang | 281 | 15 | 67 | 68 |
| 14 | Galang Suka | 522 | 1 | 114 | 203 |
| 15 | Galang Kota | 1.320 | 28 | 344 | 285 |
| Sub Jumlah | | 5.133 | 74 | 1.427 | 1.820 |

Lanjutan Tabel 9 : Banyak Pasangan Usia Subur dan Peserta KB
Menurut Alat Kontrasepsi di Kecamatan Galang Tahun 2014

| No | Desa/Kelurahan | PUS | Implan | Suntik | Pil |
|---------------|------------------|---------------|------------|--------------|--------------|
| 1 | 2 | 3 | 4 | 5 | 6 |
| | Sub Jumlah | 5.133 | 74 | 1.427 | 1.820 |
| 16 | Timbang Deli | 636 | 1 | 220 | 232 |
| 17 | Jaharun A | 731 | 3 | 280 | 246 |
| 18 | Tanah Merah | 418 | 9 | 44 | 119 |
| 19 | Petanguhan | 481 | 17 | 99 | 238 |
| 20 | Tanjung Siporkis | 192 | 7 | 48 | 112 |
| 21 | Batu Lokong | 302 | 5 | 57 | 59 |
| 22 | Nogorejo | 901 | 15 | 128 | 330 |
| 23 | Paya Itik | 268 | 4 | 42 | 41 |
| 24 | Paya Sampir | 36 | - | 14 | 11 |
| 25 | Juhar Baru | 61 | 6 | 14 | 11 |
| 26 | Kotasan | 657 | 9 | 126 | 75 |
| 27 | Jaharun B | 1028 | 18 | 271 | 107 |
| 28 | Tanah Abang | 81 | - | 20 | 26 |
| 29 | Kramat Gajah | 407 | 10 | 105 | 125 |
| Jumlah | | 11.332 | 681 | 2.572 | 2.600 |

Sumber: Kecamatan Galang Dalam Angka 2015

Tabel 10 : Luas Lahan Sawah Setiap Desa/Kel Kecamatan Galang
Menurut Irigasi Tahun 2014

| No | Desa/Kelurahan | ½ Teknis (Ha) | Sederhana (Ha) | Non P U (Ha) |
|------------|----------------|--------------------|---------------------|-------------------|
| (1) | (2) | (3) | (4) | (5) |
| 1 | P a k u | - | - | - |
| 2 | Bandar Kwala | - | - | - |
| 3 | Baru Titi Besi | - | - | - |
| 4 | P Tagor Baru | - | - | - |
| 5 | Galang Barat | - | - | - |
| 6 | Kotangan | 36 | - | - |
| 7 | Sei Putih | - | - | - |
| 8 | Paya Kuda | - | - | - |
| 9 | Kelapa I | 45 | - | - |
| 10 | Pisang Pala | 45 | - | - |
| 11 | Petumbukan | 44 | - | - |
| 12 | Tanjung Gusti | 35 | - | - |
| 13 | Sungai Karang | - | - | -- |
| 14 | Galang Suka | - | - | - |
| 15 | Galang Kota | - | - | - |
| Sub Jumlah | | 205 | - | - |

Lanjutan Tabel 10 :

| No | Desa/Kelurahan | $\frac{1}{2}$ Teknis (Ha) | Sederhana (Ha) | Non P U (Ha) |
|--------------------|------------------|--------------------------------|---------------------|-------------------|
| (1) | (2) | (3) | (4) | (5) |
| | Sub Jumlah | 205 | - | - |
| 16 | Timbang Deli | 50 | - | 20 |
| 17 | Jaharun A | 40 | - | - |
| 18 | Tanah Merah | - | - | 10 |
| 19 | Petanggihan | 67 | - | 15 |
| 20 | Tanjung Siporkis | 15 | - | 15 |
| 21 | Batu Lokong | - | - | - |
| 22 | Nogorejo | - | 70 | - |
| 23 | Paya Itik | 115 | 25 | - |
| 24 | Paya Sampir | - | - | - |
| 25 | Juhar Baru | 40 | - | - |
| 26 | Kotasan | 80 | - | 10 |
| 27 | Jaharun B | 60 | 15 | - |
| 28 | Tanah Abang | 80 | - | - |
| 29 | Kramat Gajah | 100 | - | - |
| J u m l a h | | 870 | 110 | 70 |

Sumber: Kecamatan Galang Dalam Angka 2015

Tabel 11 : Banyak Ternak Besar Menurut Jenis Ternak
Setiap Desa/Kel Kecamatan Galang Tahun 2014

| No | Desa/Kelurahan | Sapi | Kerbau | Kuda |
|------------|----------------|------|--------|------|
| (1) | (2) | (3) | (4) | (5) |
| 1 | P a k u | 35 | - | - |
| 2 | Bandar Kwala | 12 | - | - |
| 3 | Baru Titi Besi | 18 | 5 | - |
| 4 | P Tagor Baru | - | - | - |
| 5 | Galang Barat | 15 | 9 | - |
| 6 | Kotangan | 18 | 8 | - |
| 7 | Sei Putih | 205 | 35 | - |
| 8 | Paya Kuda | 5 | 5 | - |
| 9 | Kelapa I | 25 | 20 | - |
| 10 | Pisang Pala | 10 | - | - |
| 11 | Petumbukan | 10 | 5 | - |
| 12 | Tanjung Gusti | 25 | 5 | - |
| 13 | Sungai Karang | 10 | 5 | - |
| 14 | Galang Suka | 25 | 5 | - |
| 15 | Galang Kota | 10 | - | - |
| Sub Jumlah | | 433 | 102 | - |

Lanjutan Tabel 11:

| No | Desa/Kelurahan | Sapi | Kerbau | Kuda |
|---------------|------------------|--------------|------------|----------|
| (1) | (2) | (3) | (4) | (5) |
| | Sub Jumlah | 433 | 102 | - |
| 16 | Timbang Deli | 350 | 15 | - |
| 17 | Jaharun A | 45 | 20 | - |
| 18 | Tanah Merah | 10 | 5 | - |
| 19 | Petanggihan | 20 | 10 | - |
| 20 | Tanjung Siporkis | 25 | 5 | - |
| 21 | Batu Lokong | - | - | - |
| 22 | Nogorejo | 35 | 20 | - |
| 23 | Paya Itik | 20 | 10 | - |
| 24 | Paya Sampir | - | - | - |
| 25 | Juhar Baru | 10 | 5 | - |
| 26 | Kotasan | 45 | 20 | - |
| 27 | Jaharun B | 75 | 25 | - |
| 28 | Tanah Abang | 10 | 3 | - |
| 29 | Kramat Gajah | 35 | 10 | - |
| Jumlah | | 1.113 | 250 | - |

Sumber: Kecamatan Galang Dalam Angka 2015

Tabel 12: Target dan Realisasi Pajak Bumi dan Bangunan Kecamatan Galang Tahun 2014

| No | Desa/Kelurahan | Target | Realisasi | Persentase |
|------------|----------------|----------------|----------------|------------|
| (1) | (2) | (3) | (4) | (5) |
| 01 | P a k u | 3.387.043,00 | 3.373.199,00 | 99,59 |
| 02 | Bandar Kwala | 14.137.482,00 | 3.612.108,00 | 25,55 |
| 03 | Baru Titi Besi | 28.037.832,00 | 13.164.783,00 | 46,95 |
| 04 | P Tagor Baru | 160.776,00 | -- | 0,00 |
| 05 | Galang Barat | 7.047.921,00 | -- | 0,00 |
| 06 | Kotangan | 15.755.942,00 | 9.983.106,00 | 63,36 |
| 07 | Sei Putih | 204.295.944,00 | 201.313.310,00 | 98,54 |
| 08 | Paya Kuda | -- | -- | -- |
| 09 | Kelapa I | 39.446.879,00 | 14.162.676,00 | 35,90 |
| 10 | Pisang Pala | 21.336.069,00 | 12.141.595,00 | 56,91 |
| 11 | Petumbukan | 53.627.926,00 | 25.477.876,00 | 47,51 |
| 12 | Tanjung Gusti | 26.387.147,00 | 10.301.516,00 | 39,04 |
| 13 | Sungai Karang | -- | -- | -- |
| 14 | Galang Suka | 46.800.711,00 | 31.522.090,00 | 67,35 |
| 15 | Galang Kota | 330.309.224,00 | 236.239.385,00 | 71,52 |
| Sub Jumlah | | 790.730.896,00 | 561.291.644,00 | |

Lanjutan Tabel 12:

| No | Desa/Kelurahan | Target | Realisasi | Persentase |
|--------------------|------------------|-------------------------|-----------------------|--------------|
| (1) | (2) | (3) | (4) | (5) |
| | Sub Jumlah | 790.730.896,00 | 561.291.644,00 | |
| 16 | Timbang Deli | 14.799.128,00 | 578.720,00 | 3,91 |
| 17 | Jaharun A | 69.422.665,00 | 32.427.212,00 | 46,71 |
| 18 | Tanah Merah | 45.322.190,00 | 28.819.232,00 | 63,59 |
| 19 | Petanguhan | 76.339.311,00 | 9.796.142,00 | 12,83 |
| 20 | Tanjung Siporkis | 24.153.307,00 | 13.190.681,00 | 54,61 |
| 21 | Batu Lokong | 820.540,00 | -- | 0,00 |
| 22 | Nogorejo | 59.343.029,00 | 27.929.500,00 | 47,06 |
| 23 | Paya Itik | 29.756.220,00 | 4.057.852,00 | 13,64 |
| 24 | Paya Sampir | -- | -- | 0,00 |
| 25 | Juhar Baru | 20.411.296,00 | 7.215.709,00 | 35,35 |
| 26 | Kotasan | 54.783.270,00 | 8.553.729,00 | 15,61 |
| 27 | Jaharun B | 102.539.047,00 | 58.052.014,00 | 56,61 |
| 28 | Tanah Abang | 9.362.825,00 | 1.772.878,00 | 18,94 |
| 29 | Kramat Gajah | 22.475.828,00 | 9.138.324,00 | 40,66 |
| J u m l a h | | 1.320.259.552,00 | 762.823.637,00 | 57,78 |

Sumber: Kecamatan Galang Dalam Angka 2015

<http://deliserdangkab.bps.go.id>

DATA

MENCERDASKAN BANGSA



**BADAN PUSAT STATISTIK
KABUPATEN DELI SERDANG**

Jl. Karya Utama Kompleks Pemkab Deli Serdang Lubuk Pakam 20514
Telp. 061-7951326, 7955111 Fax. 061-7951326
E-mail : bps1212@bps.go.id