Nomor Katalog: 1102001.9418.049
Nomor Publikasi: 9418.1649

DISTRIK EGIAM

Dalam Angka 2016

https://tolikarakab.bps.go.id

BADAN PUSAT STATISTIK
KABUPATEN TOLIKARA

Distrik Egiam Dalam Angka 2016

https://tolikarakab.bps.go.id

DISTRIK EGIAM DALAM ANGKA 2016

Nomor Katalog : 1102001.9418.049

Nomor Publikasi : 9418.1649

Ukuran Buku : 15,00 cm x 21,00 cm

Jumlah Halaman :xi + 70 Halaman

Naskah : Badan Pusat Statistik Kab Tolikara

Gambar Kulit : Badan Pusat Statistik Kab Tolikara

Diterbitkan Oleh : Badan Pusat Statistik Kab Tolikara

Dicetak Oleh : Badan Pusat Statistik Kab Tolikara

Boleh Dikutip dengan menyebutkan sumbernya.

https://tolikaraokab.bps.go.id

BADAN PUSAT STATISTIK KABUPATEN TOLIKARA

KATA PENGANTAR

Publikasi Distrik Egiam Dalam Angka Tahun 2016 ini merupakan penerbitan yang pertama kalinya. Data yang disajikan adalah kumpulan data sekunder dari berbagai sektor, baik Instansi Pemerintah maupun Swasta di Wilayah Distrik Egiam. Disamping itu juga disajikan data primer yang merupakan hasil olahan Badan Pusat Statistik Kabupaten Tolikara.

Untuk memenuhi kebutuhan pemakai data yang kini terasa semakin meningkat serta beraneka ragam, maka usaha perbaikan mutu akan terus ditingkatkan secara kontinyu.

Kami menyadari bahwa masih banyak kekurangan dalam publikasi ini, untuk itu saran dan kritik dari pemakai data yang bersifat membangun demi perbaikan selanjutnya tentu sangat kami harapkan.

Akhirnya kepada semua pihak yang telah membantu sehingga publikasi ini dapat diterbitkan, kami ucapkan terima kasih.

https://tolikarakab.bps.go.id

Karubaga, April 2016
An. KOORDINATOR STATISTIK
DISTRIK EGIAM

Rimba F. Womsiwor
NIP. 19830525200811004

DAFTAR ISI

Kata Pengantar Koordinator Statistik Kecamatan Distrik Egiam		iii
Daftar Isi		iv
Daftar Tabel		v
Daftar Gambar		xi
BAB I	KEADAAN GEOGRAFI	1
BAB II	PEMERINTAHAN	8
BAB III	PENDUDUK DAN KETENAGAKERJAAN	14
BAB IV	S O S I A L	24
	4.1. Pendidikan	24
	4.2. Kesehatan	24
	4.3. Keagamaan	24
	4.4. Perumahan dan Lingkungan	25
BAB V	PERTANIAN	51
BAB VI	PERHUBUNGAN DAN KOMUNIKASI	58
BAB VII	INDUSTRI, PERDAGANGAN DAN HARGA-HARGA	65

https://tolikarakab.bps.go.id

DAFTAR TABEL

Tabel **Halaman**

Tabel 1.1. Letak Geografi Distrik Egiam, 2015 2

Tabel 1.2. Letak Geografis dan Klasifikasi Letak Desa Menurut Kampung/Desa di Distrik Egiam,2015 3

Tabel 1.3. Luas Wilayah Menurut Kampung/Desa di Distrik Egiam (Km^2), 2015 4

Tabel 1.4 Tinggi Wilayah di Atas Permukaan Laut (DPL) Menurut Kampung/Desa di Distrik Egiam (m), 2015 5

Tabel 1.5. Luas Lahan Sawah dan Tanah Kering Menurut Kampung/Desa di Distrik Egiam (m), 2015 6

Tabel 1.6 Jarak Tempuh dari ibu kota Distrik Ke Ibukota Kabupaten Menurut Kampung/Desa di Distrik Egiam (Km^2), 2015 7

Tabel 2.1. Nama Kampung/Desa Dan Status Pemerintahan di Distrik Egiam, 2015 9

Tabel 2.2. Banyaknya Badan Perwakilan Desa/Dewan Kelurahan Menurut Kampung/Desa di Distrik Egiam, 2015 10

Tabel 2.3. Klasifikasi Distrik Egiam Berdasarkan Kampung/Desa, 2015 11

Tabel 2.4. Banyaknya Perangkat Kampung Berdasarkan Kampung/Desa Di Distrik Egiam , 2015 12

Tabel 2.5. Nama Kepala Kampung Berdasarkan Kampung/Desa Di Distrik Egiam , 2015 13

https://tolikarakab.bps.go.id

Tabel 3.1. Banyaknya Penduduk Distrik Egiam Berdasarkan Jenis Kelamin Tahun 2006-2015..... 16

Tabel 3.2. Banyaknya Penduduk Berdasarkan Jenis Kelamin Menurut Kampung/Desa di Distrik Egiam, 2015 17

Tabel 3.3. Penduduk Berdasarkan Jenis Kelamin dan Sex Ratio Menurut Kampung/Desa Di Distrik Egiam, 2015 18

Tabel 3.4. Distribusi dan Kepadatan Penduduk Berdasarkan Kampung/Desa Di Distrik Egiam, 2015 19

Tabel 3.5. Jumlah Rumah Tangga, Penduduk dan Penduduk Per Rumah Tangga Berdasarkan Kampung/Desa Di Distrik Egiam, 2015 20

Tabel 3.6. Banyaknya Rumah Tangga Menurut Sektor Ekonomi Berdasarkan Pekerjaan Utama Kepala Rumah Tangga Per Kampung/Desa Di Distrik Egiam, 2015 21

Tabel 3.7. Jumlah Penduduk Berdasarkan Kewarganegaraan dan Jenis Kelamin Menurut Kampung/Desa Di Distrik Egiam, 2015..... 22

Tabel 3.8. Sumber Penghasilan Utama dan Komoditi/Produk Unggulan Menurut Kampung/ Desa di Distrik Egiam (m), 2015 23

Tabel 4.1.1. Banyaknya Sekolah, Murid, dan Guru Menurut Jenis Sekolah di Distrik Egiam, 2015 27

Tabel 4.1.2. Banyaknya Sekolah Berdasarkan Tingkat Pendidikan Dirinci Menurut Status Sekolah PerKampung Di Distrik Egiam, 2015 28

https://kotakaimrab.bps.go.id

Tabel 4.1.3. Banyaknya Sekolah, Kelas, Guru, dan Murid SD Inpres Menurut Kampung/Desa Di Distrik Egiam, 2015 29

Tabel 4.1.4. Banyaknya Sekolah, Kelas, Guru, dan Murid SD Negeri Menurut Kampung/Desa Di Distrik Egiam, 2015 30

Tabel 4.1.5. Banyaknya Sekolah, Kelas, Guru, dan Murid SD Swasta Menurut Kampung/Desa Di Distrik Egiam, 2015 31

Tabel 4.1.6. Banyaknya Sekolah, Kelas, Guru, dan Murid SLTP Negeri Menurut Kampung/Desa Di Distrik Egiam, 2015 32

Tabel 4.1.7. Banyaknya Sekolah, Kelas, Guru, dan Murid SMA Negeri Menurut Kampung/Desa Di Distrik Egiam, 2015 33

Tabel 4.1.8. Banyaknya Murid Sekolah Berdasarkan Jenis Kelamin Per Kampung Di Distrik Egiam, 2015 34

Tabel 4.1.9. Rasio Murid Terhadap Guru Berdasarkan Tingkat Pendidikan Di Distrik Egiam, 2015 35

Tabel 4.1.10. Banyaknya Murid Yang Lulus Ujian Ebtanas Berdasarkan Tingkat Pendidikan Di Distrik Egiam, 2015 36

Tabel 4.1.11. Banyaknya Ruang Kelas dan Perpustakaan Berdasarkan Tingkat Pendidikan Di Distrik Egiam, 2015 37

Tabel 4.1.12. Angka Partisipasi Sekolah (APS) dan Angka Partisipasi Kasar (APK) Menurut Tingkat Pendidikan Di Distrik Egiam, 2015 38

Tabel 4.2.1 Banyaknya Puskesmas, Pustu, Poskesdes, Polindes, Posyandu dan Tempat Tidur Menuru Kampung/Desa Di Distrik Egiam, 2015 39

https://tolikarakab.bps.go.id

Tabel 4.2.2. Banyaknya Tenaga Kesehatan dan Bukan Tenaga Kesehatan Menurut Kampung/Desa Di Distrik Egiam, 2015 40

Tabel 4.2.3. Banyaknya Puskesmas Keliling Menurut Kampung/Desa Di Distrik Egiam, 2015 41

Tabel 4.2.4. Jumlah Penderita Penyakit Berdasarkan Jenis Penyakit Di Distrik Egiam, 2015 42

Tabel 4.2.5. Banyaknya Akseptor Keluarga Berencana (KB) Berdasarkan Jenis Pemakaian Alat Kontrasepsi Menurut Kampung/Desa Di Distrik Egiam, 2015 43

Tabel 4.3.1. Jumlah Pemeluk Agama Berdasarkan Agama Yang Dianut Menurut Kampung/Desa Di Distrik Egiam, 2015..... 44

Tabel 4.3.2. Banyaknya Tempat Peribadatan Berdasarkan Golongan Agama Menurut Desa /Kampung Di Distrik Egiam, 2015..... 45

Tabel 4.3.3. Banyaknya Rohaniawan Berdasarkan Golongan Agama Menurut Kampung/Desa Di Distrik Egiam, 2015 46

Tabel 4.4.1. Sumber Keperluan Air Untuk Minum/Memasak Yang Digunakan Menurut Kampung/Desa Di Distrik Egiam, 2015 47

Tabel 4.4.3. Bahan Bakar Yang Digunakan Untuk Memasak Menurut Kampung/Desa Di Distrik Egiam, 2015 49

Tabel 4.4.4. Tempat Buang Air Besar Rumah Tangga Menurut Kampung/Desa Di Distrik Egiam, 2015 50

https://tolikarakab.bps.go.id

Tabel 5.1. Luas Kampung, Sawah, Lahan Bukan awah, Dan Lahan Non Pertanian Menurut Kampung/Desa Di Distrik Egiam, 2015 52

Tabel 5.2. Luas Panen, Produksi, Dan Rata-rata Produksi Tanaman Pangan Menurut Kampung/Desa Di Distrik Egiam, 2015..... 53

Tabel 5.3. Luas Panen, Produksi, dan Rata-rata Produksi Tanaman Sayuran Menurut Kampung/Desa Di Distrik Egiam, 2015..... 54

Tabel 5.4. Banyaknya Populasi Ternak Akhir Tahun Menurut Kampung/Desa Di Distrik Egiam, 2015 55

Tabel 5.5. Jumlah Populasi Unggas Akhir Tahun Menurut Kampung/Desa Di Distrik Egiam, 2015 56

Tabel 5.6. Banyaknya Rumah Tangga Perikanan Berdasarkan Per Sektor Menurut Kampung/Desa Di Distrik Egiam, 2015..... 57

Tabel 6.1. Banyaknya Sarana Komunikasi Menurut Kampung/Desa Di Distrik Egiam , 2015..... 59

Tabel 6.2. Banyaknya Hotel, Pondok Wisata, dan Penginapan Menurut Kampung/Desa Di Distrik Egiam 2015 60

Tabel 6.3. BanyaknyaLandasanPesawatTerbangMenurutKampung/ Desa Di Distrik Egiam, 2015 61

Tabel 6.4. Banyaknya Jenis Lalu Lintas dari dan ke Desa/Kelurahan Menurut Kampung/Desa Di DistrikB okondini, 2015 62

Tabel 6.5. Banyaknya Jenis Permukaan Jalan yang Terluas Menurut Kampung/Desa Di Distrik Egiam, 2015 63

https://pulikarabbps.go.id

Tabel 6.6. Banyaknya Jalan yang Dapat Dilalui Kendaraan Bermotor Roda 4 Sepanjang Tahun Menurut Kampung/Desa Di Distrik Egiam, 2015 64

Tabel 7.1. Banyaknya Bank Umum, Bank Perkreditan Rakyat, Koperasi, Unit Desa, dan Koperasi Non KUD Menurut Kampung/Desa Di Distrik Egiam, 2015 66

Tabel 7.2. Banyaknya Sarana Perdagangan Menurut Kampung/Desa Di Distrik Egiam, 2015..... 67

Tabel 7.3. Banyaknya Industri Kecil/Kerajinan Rakyat Menurut Kampung/Desa Dan Jenis Industri Di Distrik Egiam, 2015…… 68

Tabel 7.4. Banyaknya Perusahaan/Usaha Menurut Kampung /Desa Dan Lapangan Usaha Di Distrik Egiam, 2015 ……. 69

Tabel 7.5. Perkembangan Harga Eceran Sembilan Pokok Rata-rata Per Tahun Di Distrik Egiam, 2015 70

https://tolikarabkab.bps.go.id

DAFTAR GAMBAR

Gambar **Halaman**

3.1. Jumlah Penduduk Distrik Egiam Berdasarkan Desa Di Kabupaten Tolikara, 2015 15
4.1 Jumlah Fasilitas Kesehatan Di Distrik Egiam Kabupaten Tolikara, 2015 25
4.2 Jumlah Pemeluk Agama Kristen Protestan Menurut Desa Di Distrik Egiam KabupatenTolikara, 2015 26

https://tolikarakab.bps.go.id

BAB 1

KEADAAN GEOGRAFI



https://tolikarakab.bps.go.id

BAB I
KEADAAN GEOGRAFI

1. Letak Geografi

Distrik Egiam merupakan distrik yang terletak di Kabupaten Tolikara. Letak geografis Distrik Egiam sebelah utara berbatasan dengan Kabupaten Mamberamo Tengah sebelah timur berbatasan dengan Distrik Wari sebelah selatan berbatasan dengan Distrik Wina dan sebelah barat berbatasan dengan Kabupaten Puncak Jaya

Letak geografis sebagian besar desa di Distrik Egiam adalah bukan pesisir dan daerahnya berupa lembah dan lereng pegunungan.

2. Luas Wilayah

Secara administratif menurut Perda Kabupaten Tolikara pada tahun 2008, Distrik Egiam terbagi menjadi sepuluh desa yaitu Desa Sebey, Maburuk, Dare, Rogia, Seriau, Irege, Tuby, Kondala, Yonira, Tabonakme.

https://tolikarakab.bps.go.id

Tabel 1.1 Letak Geografi Distrik Egiam, 2015

I. Koordinat Distrik Egiam

: -

: -

: -

: -

II. Ketinggian Dari PermukaanLaut : -

III. Batas Wilayah DistrikEgiam

Sebelah Utara	: Kabupaten Mamberamo Tengah
Sebelah Timur	: Distrik Wari
Sebelah Selatan	:Distrik Wina
Sebelah Barat	: Kabupaten Puncak Jaya

Sumber Badan Pusat Statistik Kabupaten Tolikara

https://tolikarakab.bps.go.id

Tabel 1.2 Letak Geografis dan Klasifikasi Letak Desa Menurut Kampung/Desa di Distrik Egiam (km^2), 2015

	Kampung/Desa	Letak Geografis	Jika Bukan Pesisir
	(1)	(2)	(3)
1	Sebey	Bukan Pesisir	Lereng
2	Maburuk	Bukan Pesisir	Lereng
3	Dare	Bukan Pesisir	Lereng
4	Rogia	Bukan Pesisir	Lereng
5	Seriau	Bukan Pesisir	Lereng
6	Irege	Bukan Pesisir	Lereng
7	Tuby	Bukan Pesisir	Lereng
8	Kondala	Bukan Pesisir	Lereng
9	Yonira	Bukan Pesisir	Lereng
10	Tabonakme	Bukan Pesisir	Lereng

Sumber :Tolikara Dalam Angka 2015

https://tolikarakab.bps.go.id

Tabel 1.3 Luas Wilayah Menurut Kampung/Desa di Distrik Egiam (km^2), 2015*

	Kampung/Desa	Luas	Persentase
	(1)	(2)	(3)
1	Sebey	-	-
2	Maburuk	-	-
3	Dare	-	-
4	Rogia	-	-
5	Seriau	-	-
6	Irege	-	-
7	Tuby	-	-
8	Kondala	-	-
9	Yonira	-	-
10	Tabonakme	-	-
	J U M L A H	443	100%

**Data tidak tersedia*
Sumber : Badan Pusat Statistik Kabupaten Tolikara

https://tolikarakab.bps.go.id

Tabel 1.4 Tinggi Wilayah di Atas Permukaan Laut (DPL) Menurut Kampung/Desa di Distrik Egiam (m), 2015*

	Kampung/Desa	DPL
	(1)	(2)
1	Sebey	-
2	Maburuk	-
3	Dare	-
4	Rogia	-
5	Seriau	-
6	Irege	-
7	Tuby	-
8	Kondala	-
9	Yonira	-
10	Tabonakme	-

**Data tidak tersedia*

https://tolikarakab.bps.go.id

Tabel 1.5 Luas Lahan Sawah dan Tanah Kering Menurut Kampung/ Desa di Distrik Egiam (m), 2015*

	Kampung/Desa	Lahan Sawah	Tanah Kering	Jumlah
	(1)	(2)	(3)	(4)
1	Sebey	-	-	-
2	Maburuk	-	-	-
3	Dare	-	-	-
4	Rogia	-	-	-
5	Seriau	-	-	-
6	Irege	-	-	-
7	Tuby	-	-	-
8	Kondala	-	-	-
9	Yonira	-	-	-
10	Tabonakme	-	-	-

**Data tidak tersedia*

https://tolikarakab.bps.go.id

Tabel 1.6 Jarak Tempuh dari Ibu kota Distrik Ke Ibu kota Kabupaten Menurut Kampung/Desa di Distrik Egiam (Km^2), 2015*

Kampung/Desa		Jarak (Km^2)		Jumlah
		Dari Ibukota Distrik	Dari Ibukota Kabupaten	
	(1)	(2)	(3)	(4)
1	Sebey	-	232	-
2	Maburuk	-	232	-
3	Dare	-	232	-
4	Rogia	-	232	-
5	Seriau	-	232	-
6	Irege	-	232	-
7	Tuby	-	232	-
8	Kondala	-	232	-
9	Yonira	-	232	-
10	Tabonakme	-	232	-

** Data tidak tersedia*

Sumber : Badan Pusat Statistik Kabupaten Tolikara

https://tolikarakab.bps.go.id

BAB 2

PEMERINTAHAN

https://tolikarakab.bps.go.id

BAB II
PEMERINTAHAN

Pada tahun 2015, Distrik Egiam terbagi menjadi sepuluh kampung dengan status pemerintahannya adalah sebagai desa. Seluruh desa yang ada termasuk kategori Desa Swadaya. Setiap desa di Distrik Egiam terdapat Lembaga Masyarakat Desa (LMD).

Jumlah perangkat kampung pada tahun 2015 di Distrik Egiam adalah 10 (sepuluh) orang Kepala Desa, 10 (sepuluh) orang Sekretaris Desa, dan 40 (empat puluh) orang Kepala Urusan. Selain itu di Distrik Egiam juga terdapat Lembaga Masyarakat Desa (LMD) yang berjumlah sebanyak 70 (tujuh puluh) orang.

https://tolikarakab.bps.go.id

Tabel 2.1 Nama Kampung/Desa Dan Status Pemerintahan di Distrik Egiam , 2015

Kampung/Desa		Status Pemerintahan
(1)		(2)
1	Sebey	Desa
2	Maburuk	Desa
3	Dare	Desa
4	Rogia	Desa
5	Seriau	Desa
6	Irege	Desa
7	Tuby	Desa
8	Kondala	Desa
9	Yonira	Desa
10	Tabonakme	Desa
	JUMLAH	10 Desa

Sumber : Badan Pusat Statistik Kabupaten Tolikara

https://tolikarakab.bps.go.id

Tabel 2.2 Banyaknya Badan Perwakilan Desa/Dewan Kelurahan Menurut Kampung/Desa di Distrik Egiam , 2015*

Kampung/Desa		Badan Perwakilan Desa (BPD)
(1)		(2)
1	Sebey	-
2	Maburuk	-
3	Dare	-
4	Rogia	-
5	Seriau	-
6	Irege	-
7	Tuby	-
8	Kondala	-
9	Yonira	-
10	Tabonakme	-
	JUMLAH	-

**Data tidak tersedia*

https://tolikarakab.bps.go.id

Tabel 2.3 Klasifiksi Distrik Egiam Berdasarkan Kampung/Desa , 2015

Kampung/Desa		Klasifikasi			Jumlah
		Swadaya	Swakarsa	Swa sembada	
(1)		(2)	(3)	(4)	(1)
1	Sebey	Swadaya	-	-	1
2	Maburuk	Swadaya	-	-	1
3	Dare	Swadaya	-	-	1
4	Rogia	Swadaya	-	-	1
5	Seriau	Swadaya	-	-	1
6	Irege	Swadaya	-	-	1
7	Tuby	Swadaya	-	-	1
8	Kondala	Swadaya	-	-	1
9	Yonira	Swadaya	-	-	1
10	Tabonakme	Swadaya	-	-	1
	JUMLAH		-	-	10

Sumber : Badan Pusat Statistik Kabupaten Tolikara

https://tolikarakab.bps.go.id

Tabel 2.4 Banyaknya Perangkat Kampung Berdasarkan Kampung/Desa Di Distrik Egiam, 2015

Kampung/Desa		Perangkat Kampung			LMD
		Kades	Sekdes	Ka.Ur	
(1)		(2)	(3)	(4)	(5)
1	Sebey	1	1	4	7
2	Maburuk	1	1	4	7
3	Dare	1	1	4	7
4	Rogia	1	1	4	7
5	Seriau	1	1	4	7
6	Irege	1	1	4	7
7	Tuby	1	1	4	7
8	Kondala	1	1	4	7
9	Yonira	1	1	4	7
10	Tabonakme	1	1	4	7
	JUMLAH	10	10	40	70

Sumber : Badan Pusat Statistik Kabupaten Tolikara

https://tolikarakab.bps.go.id

Tabel 2.5 Nama Kepala Kampung Berdasarkan Kampung/Desa Di Distrik Egiam, 2015*

Kampung/Desa		Nama Kepala Kampung
(1)		(2)
1	Sebey	-
2	Maburuk	-
3	Dare	-
4	Rogia	-
5	Seriau	-
6	Irege	-
7	Tuby	-
8	Kondala	-
9	Yonira	-
10	Tabonakme	-

**Data tidak tersedia*

https://tolikarakab.bps.go.id

BAB 3

PENDUDUK DAN KETENAGAKERJAAN

https://tolikarakab.bps.go.id

BAB III
PENDUDUK DAN KETENAGAKERJAAN

Berdasarkan hasil Proyeksi Penduduk Tolikara tahun 2015, jumlah penduduk Distrik Egiam sebanyak 314 orang. Penduduk laki-laki berjumlah 167 orang dan penduduk perempuan berjumlah 147 orang.

Nilai rasio jenis kelamin Distrik Egiam tahun 2015 adalah sebesar 113,61 artinya, dari 10 penduduk perempuan terdapat 11 penduduk laki-laki. Jadi jumlah penduduk laki-laki di Distrik Egiam lebih banyak dibandingkan dengan jumlah penduduk perempuan.

Secara keseluruhan sumber penghasilan utama di Distrik Egiam berasal dari sektor pertanian khususnya dari komoditas ubi jalar.

https://tolikarakab.bps.go.id

Gambar 3.1. Jumlah Penduduk Distrik Egiam Berdasarkan Desa Di Distrik Egiam, 2015*

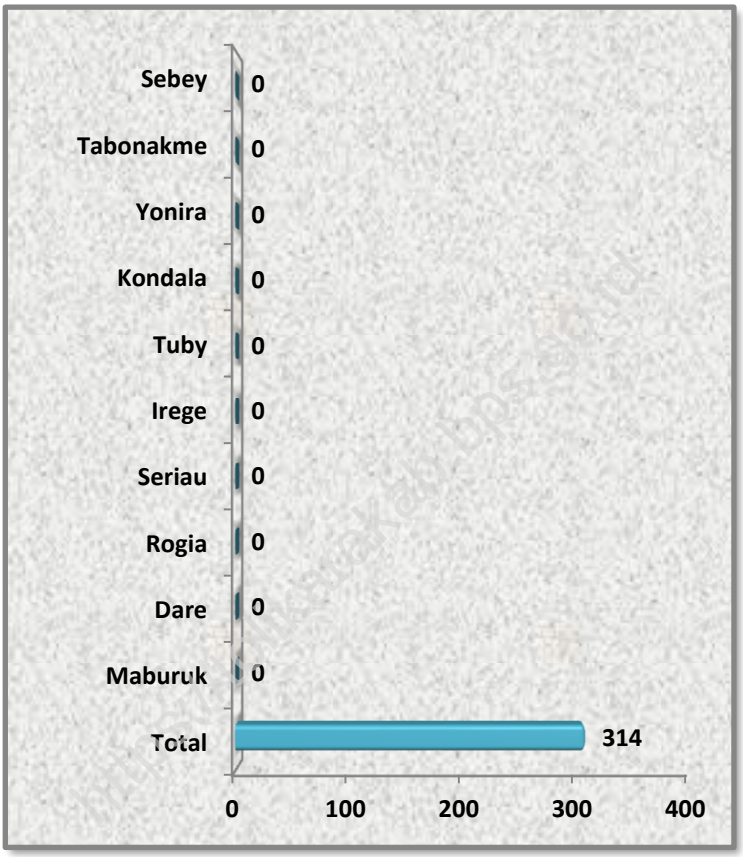

**Data tidak tersedia*
Sumber : Badan Pusat Statistik Kabupaten Tolikara

Tabel 3.1 Banyaknya Penduduk Distrik Egiam Berdasarkan Jenis Kelamin Tahun 2015

Tahun	JenisKelamin		Jumlah
	Laki-Laki	Perempuan	
(1)	(2)	(3)	(4)
2015	167	147	314

Sumber : Badan Pusat Statistik Kabupaten Tolikara

https://tolikarakab.bps.go.id

Tabel 3.2 Banyaknya Penduduk Berdasarkan Jenis Kelamin Menurut Kampung/Desa Di Distrik Egiam, 2015*

	Kampung/ Desa	Penduduk Laki-Laki	Penduduk Perempuan	Jumlah
	(1)	(2)	(3)	(4)
1	Sebey	-	-	-
2	Maburuk	-	-	-
3	Dare	-	-	-
4	Rogia	-	-	-
5	Seriau	-	-	-
6	Irege	-	-	-
7	Tuby	-	-	-
8	Kondala	-	-	-
9	Yonira	-	-	-
10	Tabonakme	-	-	-
	JUMLAH	167	147	314

**Data tidak tersedia*
Sumber : Badan Pusat Statistik Kabupaten Tolikara

https://tolikarakab.bps.go.id

Tabel 3.3 Penduduk Berdasarkan Jenis Kelamindan Sex Ratio Menurut Kampung/Desa Di Distrik Egiam, 2015*

	Kampung/ Desa	Penduduk Laki-Laki	Penduduk Perempuan	*Sex Ratio*
	(1)	(2)	(3)	(4)
1	Sebey	-	-	-
2	Maburuk	-	-	-
3	Dare	-	-	-
4	Rogia	-	-	-
5	Seriau	-	-	-
6	Irege	-	-	-
7	Tuby	-	-	-
8	Kondala	-	-	-
9	Yonira	-	-	-
10	Tabonakme	-	-	-
	JUMLAH	167	147	113,61

**Data tidak tersedia*
Sumber : Badan Pusat Statistik Kabupaten Tolikara

https://tolikarakab.bps.go.id

Tabel 3.4 Distribusi dan Kepadatan Penduduk Berdasarkan Kampung/Desa Di Distrik Egiam, 2015*

	Kampung/ Desa	Jumlah Penduduk	Luas (Km^2)	Kepadatan Per Km^2
	(1)	(2)	(3)	(4)
1	Sebey	-	-	-
2	Maburuk	-	-	-
3	Dare	-	-	-
4	Rogia	-	-	-
5	Seriau	-	-	-
6	Irege	-	-	-
7	Tuby	-	-	-
8	Kondala	-	-	-
9	Yonira	-	-	-
10	Tabonakme	-	-	-
	JUMLAH	314	443	0,71

**Data tidak tersedia*
Sumber : Badan Pusat Statistik Kabupaten Tolikara

https://tolikarakab.bps.go.id

Tabel 3.5 Jumlah Rumah Tangga, Penduduk dan Penduduk Per Rumah Tangga Berdasarkan Kampung/Desa Di Distrik Egiam, 2015*

	Kampung/ Desa	Rumah Tangga	Penduduk	Penduduk Per RumahTangga
	(1)	(2)	(3)	(4)
1	Sebey	-	-	-
2	Maburuk	-	-	-
3	Dare	-	-	-
4	Rogia	-	-	-
5	Seriau	-	-	-
6	Irege	-	-	-
7	Tuby	-	-	-
8	Kondala	-	-	-
9	Yonira	-	-	-
10	Tabonakme	-	-	-
	JUMLAH	-	314	-

**Data tidak tersedia*
Sumber : Badan Pusat Statistik Kabupaten Tolikara

https://tolikarakab.bps.go.id

Tabel 3.6 Banyaknya Rumah Tangga Menurut Sektor Ekonomi Berdasarkan Pekerjaan Utama Kepala Rumah Tangga Per Kampung/Desa Di Distrik Egiam, 2015

Kampung/ Desa/Desa		Sektor Ekonomi				Jumlah
		Pertanian	Perdagangan	Industri	Jasa	
		(2)	(3)	(4)	(5)	(6)
1	Sebey	-	-	-	-	-
2	Maburuk	-	-	-	-	-
3	Dare	-	-	-	-	-
4	Rogia	-	-	-	-	-
5	Seriau	-	-	-	-	-
6	Irege	-	-	-	-	-
7	Tuby	-	-	-	-	-
8	Kondala	-	-	-	-	-
9	Yonira	-	-	-	-	-
10	Tabonakme	-	-	-	-	-
	JUMLAH	-	-	-	-	-

Sumber : Badan Pusat Statistik Kabupaten Tolikara

https://tolikarakab.bps.go.id

Tabel 3.7 Jumlah Penduduk Berdasarkan Kewarganegaraan dan Jenis Kelamin Menurut Kampung/Desa Di Distrik Egiam, 2015*

Kampung/ Desa/Desa		WNA		WNI		Jumlah	
		L	P	L	P	L	P
	(1)	(2)	(3)	(4)	(5)	(7)	(8)
1	Sebey	-	-	-	-	-	-
2	Maburuk	-	-	-	-	-	-
3	Dare	-	-	-	-	-	-
4	Rogia	-	-	-	-	-	-
5	Seriau	-	-	-	-	-	-
6	Irege	-	-	-	-	-	-
7	Tuby	-	-	-	-	-	-
8	Kondala	-	-	-	-	-	-
9	Yonira	-	-	-	-	-	-
10	Tabonakme	-	-	-	-	-	-
	JUMLAH	-	-	167	147	-	-

**Data tidak tersedia*
Sumber : Badan Pusat Statistik Kabupaten Tolikara

https://tolikarakab.bps.go.id

Tabel 3.8 Sumber Penghasilan Utama dan Komoditi/Produk Unggulan Menurut Kampung / Desa di Distrik Egiam, 2015

	Kampung/ Desa	Sumber Penghasilan Utama	Komoditi Sumber Penghasilan Utama
	(1)	(2)	(3)
1	Sebey	Pertanian	Ubi Jalar
2	Maburuk	Pertanian	Ubi Jalar
3	Dare	Pertanian	Ubi Jalar
4	Rogia	Pertanian	Ubi Jalar
5	Seriau	Pertanian	Ubi Jalar
6	Irege	Pertanian	Ubi Jalar
7	Tuby	Pertanian	Ubi Jalar
8	Kondala	Pertanian	Ubi Jalar
9	Yonira	Pertanian	Ubi Jalar
10	Tabonakme	Pertanian	Ubi Jalar
	JUMLAH	14	14

Sumber : Badan Pusat Statistik Kabupaten Tolikara

https://tolikarakab.bps.go.id

BAB 4

SOSIAL

https://nokab.bps.go.id

BAB IV
S O S I A L

1. Pendidikan

Penyediaan sarana fisik pendidikan berupa tenaga guru dan jumlah sekolah yang memadai adalah hal yang terpenting yang harus tersedia dalam rangka meningkatkan partisipasi penduduk usia sekolah terhadap dunia pendidikan. Namun pada Distrik Egiam hanya terdapat satu SD Negeri saja.

2. Kesehatan

Untuk mencapai derajat kesehatan yang optimal bagi setiap warga masyarakat, pembangunan di bidang kesehatan di Distrik Egiam harus terus digalakkan. Pada distrik Egiam terdapat satu unit puskesmas untuk menangani kebutuhan dan masalah kesehatan di Distrik Egiam.

3. Keagamaan

Secara keseluruhan masyarakat Distrik Egiam memeluk Agama Kristen Protestan, yaitu sebanyak 314 orang. Setiap kampung di Distrik Egiam terdapat Gereja Protestan.

4. Perumahan dan Lingkungan

Sumber keperluan air yang digunakan untuk minum/memasak sebagian besar desa di Distrik Egiam adalah mata air. Penerangan di desa-desa Distrik Egiam masih belum ada. Bahan bakar yang digunakan untuk memasak adalah kayu bakar. Sebagian besar tempat buang air besar yang digunakan oleh masing-masing desa di Distrik Egiam adalah Bukan Jamban.

https://tolikarakab.bps.go.id

Gambar 4.1 Jumlah Fasilitas Kesehatan Di Distrik Egiam Kabupaten Tolikara, 2015

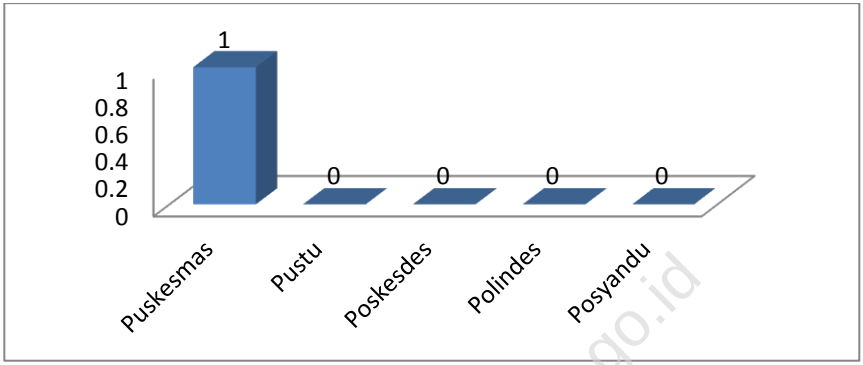

Sumber : Dinas Kesehatan Kabupaten Tolikara

https://tolikarakab.bps.go.id

Gambar 4.2 Jumlah Pemeluk Agama Kristen Protestan Menurut Desa Di Distrik Egiam Kabupaten Tolikara, 2015*



**Data tidak tersedia*

Tabel 4.1.1 Banyaknya Sekolah, Murid dan Guru Menurut Jenis Sekolah Di Distrik Egiam, 2015

	Jenis Sekolah	Sekolah	Guru	Murid
	(1)	(2)	(3)	(4)
I	Taman Kanak-kanak	-	-	-
II	Sekolah Dasar	1	2	215
III	Sekolah Menengah Pertama (SMP)	-	-	-
IV	Sekolah Menengah Atas (SMA)	-	-	-
V	Sekolah Menengah Kejuruan (SMK)	-	-	-
VI	Perguruan Tinggi	-	-	-
	J U M L A H	1	2	215

Sumber : Dinas Pendidikan dan Pengajaran Kabupaten Tolikara

https://tolikarakab.bps.go.id

Tabel 4.1.2 Banyaknya Sekolah Berdasarkan Tingkat Pendidikan Dirinci Menurut Status Sekolah Per Kampung Di Distrik Egiam, 2015*

	Kampung/Desa	Sekolah Dasar			SMTP	
		Inpres	Negeri	Swasta	Negeri	Swasta
1	Sebey	-	-	-	-	-
2	Maburuk	-	-	-	-	-
3	Dare	-	-	-	-	-
4	Rogia	-	-	-	-	-
5	Seriau	-	-	-	-	-
6	Irege	-	-	-	-	-
7	Tuby	-	-	-	-	-
8	Kondala	-	-	-	-	-
9	Yonira	-	-	-	-	-
10	Tabonakme	-	-	-	-	-
	JUMLAH	-	1	-	-	-

**Data tidak tersedia*
Sumber : Badan Pusat Statistik Kabupaten Tolikara

https://tolikarakab.bps.go.id

Tabel 4.1.3 Banyaknya Sekolah, Kelas, Guru, dan Murid SD Inpres Menurut Kampung/Desa Di Distrik Egiam, 2015*

	Kampung/Desa	Sekolah	Kelas	Guru	Murid
	(1)	(2)	(3)	(4)	(5)
1	Sebey	-	-	-	-
2	Maburuk	-	-	-	-
3	Dare	-	-	-	-
4	Rogia	-	-	-	-
5	Seriau	-	-	-	-
6	Irege	-	-	-	-
7	Tuby	-	-	-	-
8	Kondala	-	-	-	-
9	Yonira	-	-	-	-
10	Tabonakme	-	-	-	-
	JUMLAH	-	-	-	-

Sumber : Dinas Pendidikan dan Pengajaran Kabupaten Tolikara

https://tolikarakab.bps.go.id

Tabel 4.1.4 Banyaknya Sekolah, Kelas, Guru, dan Murid SD Negeri Menurut Kampung/Desa Di Distrik Egiam, 2015

	Kampung/Desa	Sekolah	Kelas	Guru	Murid
	(1)	(2)	(3)	(4)	(5)
1	Sebey	-	-	-	-
2	Maburuk	-	-	-	-
3	Dare	-	-	-	-
4	Rogia	-	-	-	-
5	Seriau	-	-	-	-
6	Irege	-	-	-	-
7	Tuby	-	-	-	-
8	Kondala	-	-	-	-
9	Yonira	-	-	-	-
10	Tabonakme	-	-	-	-
	JUMLAH	1	7	2	215

**Data tidak tersedia*
Sumber : Badan Pusat Statistik Kabupaten Tolikara

https://tolikarakab.bps.go.id

Tabel 4.1.5 Banyaknya Sekolah, Kelas, Guru, dan Murid SD Swasta Menurut Kampung/Desa Di Distrik Egiam, 2015

	Kampung/Desa	Sekolah	Kelas	Guru	Murid
	(1)	(2)	(3)	(4)	(5)
1	Sebey	-	-	-	-
2	Maburuk	-	-	-	-
3	Dare	-	-	-	-
4	Rogia	-	-	-	-
5	Seriau	-	-	-	-
6	Irege	-	-	-	-
7	Tuby	-	-	-	-
8	Kondala	-	-	-	-
9	Yonira	-	-	-	-
10	Tabonakme	-	-	-	-
	JUMLAH	-	-	-	-

Sumber : Dinas Pendidikan dan Pengajaran Kabupaten Tolikara

https://tolikarakab.bps.go.id

Tabel 4.1.6 Banyaknya Sekolah, Kelas, Guru, dan Murid SLTP Negeri Menurut Kampung/Desa Di Distrik Egiam, 2015

	Kampung/Desa	Sekolah	Kelas	Guru	Murid
	(1)	(2)	(3)	(4)	(5)
1	Sebey	-	-	-	-
2	Maburuk	-	-	-	-
3	Dare	-	-	-	-
4	Rogia	-	-	-	-
5	Seriau	-	-	-	-
6	Irege	-	-	-	-
7	Tuby	-	-	-	-
8	Kondala	-	-	-	-
9	Yonira	-	-	-	-
10	Tabonakme	-	-	-	-
	JUMLAH	-	-	-	-

Sumber : Dinas Pendidikan dan Pengajaran Kabupaten Tolikara

https://tolikarakab.bps.go.id

Tabel 4.1.7 Banyaknya Sekolah, Kelas, Guru, dan Murid SMA Negeri Menurut Kampung/Desa Di Distrik Egiam, 2015

	Kampung/Desa	Sekolah	Kelas	Guru	Murid
	(1)	(2)	(3)	(4)	(5)
1	Sebey	-	-	-	-
2	Maburuk	-	-	-	-
3	Dare	-	-	-	-
4	Rogia	-	-	-	-
5	Seriau	-	-	-	-
6	Irege	-	-	-	-
7	Tuby	-	-	-	-
8	Kondala	-	-	-	-
9	Yonira	-	-	-	-
10	Tabonakme	-	-	-	-
	JUMLAH	-	-	-	-

Sumber : Dinas Pendidikan dan Pengajaran Kabupaten Tolikara

https://tolikarakab.bps.go.id

Tabel 4.1.8 Banyaknya Murid Sekolah Berdasarkan Jenis Kelamin PerKampung Di Distrik Egiam, 2015*

	Jenis Sekolah	Jenis Kelamin		Jumlah
		Laki-laki	Perempuan	
	(1)	(2)	(3)	(4)
I	Taman Kanak-kanak	-	-	-
II	Sekolah Dasar	-	-	215
III	Sekolah Menengah Pertama (SMP)	-	-	-
IV	Sekolah Menengah Atas (SMA)	-	-	-
V	Sekolah Menengah Kejuruan (SMK)	-	-	-
VI	Perguruan Tinggi	-	-	-
	J U M L A H	-	-	-

**Data tidak tersedia*
Sumber : Badan Pusat Statistik Kabupaten Tolikara

https://tolikarakab.bps.go.id

Tabel 4.1.9 Rasio Murid Terhadap Guru Berdasarkan Tingkat Pendidikan Di Distrik Egiam, 2015*

	Jenis Sekolah	Murid	Guru	Rasio Murid Terhadap Guru
	(1)	(2)	(3)	(4)
I	Taman Kanak-kanak	-	-	-
II	Sekolah Dasar	215	2	107
III	Sekolah Menengah Pertama (SMP)	-	-	-
IV	Sekolah Menengah Atas (SMA)	-	-	-
V	Sekolah Menengah Kejuruan (SMK)	-	-	-
VI	Perguruan Tinggi	-	-	-

**Data tidak tersedia*
Sumber : Badan Pusat Statistik Kabupaten Tolikara

https://tolikarakab.bps.go.id

Tabel 4.1.10 Banyaknya Murid Yang Lulus Ujian Ebtanas Berdasarkan Tingkat Pendidikan Di Distrik Egiam, 2015*

	Jenis Sekolah	Peserta	Lulus	Persentase (%)
	(1)	(2)	(3)	(4)
I	Taman Kanak-kanak	-	-	-
II	Sekolah Dasar	-	-	-
III	Sekolah Menengah Pertama (SMP)	-	-	-
IV	Sekolah Menengah Atas (SMA)	-	-	-
V	Sekolah Menengah Kejuruan (SMK)	-	-	-
VI	Perguruan Tinggi	-	-	-

**Data tidak tersedia*

https://tolikarakab.bps.go.id

Tabel 4.1.11 Banyaknya Ruang Kelas dan Perpustakaan Berdasarkan Tingkat Pendidikan Di Distrik Egiam, 2015*

	Tingkat Pendidikan	Kelas	Perpustakaan
	(1)	(2)	(3)
I	Taman Kanak-kanak	-	-
II	Sekolah Dasar	7	-
III	Sekolah Menengah Pertama (SMP)	-	-
IV	Sekolah Menengah Atas (SMA)	-	-
V	Sekolah Menengah Kejuruan (SMK)	-	-
VI	Perguruan Tinggi	-	-

**Data tidak tersedia*
Sumber : Badan Pusat Statistik Kabupaten Tolikara

https://tolikarakab.bps.go.id

Tabel 4.1.12 Angka Partisipasi Sekolah (APS) dan Angka Partisipasi Kasar (APK) Menurut Tingkat Pendidikan Di Distrik Egiam, 2015*

	Tingkat Pendidikan	A P S	A P K
	(1)	(2)	(3)
I	Taman Kanak-kanak	-	-
II	Sekolah Dasar	-	-
III	Sekolah Menengah Pertama (SMP)	-	-
IV	Sekolah Menengah Atas (SMA)	-	-
V	Sekolah Menengah Kejuruan (SMK)	-	-
VI	Perguruan Tinggi	-	-

**Data tidak tersedia*

https://tolikarakab.bps.go.id

Tabel 4.2.1 Banyaknya Puskesmas, Pustu, Poskesdes, Polindes, Posyandu dan Tempat Tidur Menurut Kampung/Desa Di Distrik Egiam, 2015*

Kampung/Desa		Puskesmas	Pustu	Poskesdes	Polindes	Posyandu	Tempat Tidur
(1)		(2)	(3)	(4)	(5)	(6)	(7)
1	Sebey	-	-	-	-	-	-
2	Maburuk	-	-	-	-	-	-
3	Dare	-	-	-	-	-	-
4	Rogia	-	-	-	-	-	-
5	Seriau	-	-	-	-	-	-
6	Irege	-	-	-	-	-	-
7	Tuby	-	-	-	-	-	-
8	Kondala	-	-	-	-	-	-
9	Yonira	-	-	-	-	-	-
10	Tabonakme	-	-	-	-	-	-
	JUMLAH	1	-	-	-	-	-

**Data tidak tersedia*

Sumber : Badan Pusat Statistik Kabupaten Tolikara

https://tolikarakab.bps.go.id

Tabel 4.2.2 Banyaknya Tenaga Kesehatan dan Bukan Tenaga Kesehatan Menurut Kampung/Desa Di Distrik Egiam, 2015*

Kampung/Desa		Tenaga Kesehatan			Tenaga Non Kesehatan
		Dokter	Bidan	Perawat	
(1)		(2)	(3)	(4)	(5)
1	Sebey	-	-	-	-
2	Maburuk	-	-	-	-
3	Dare	-	-	-	-
4	Rogia	-	-	-	-
5	Seriau	-	-	-	-
6	Irege	-	-	-	-
7	Tuby	-	-	-	-
8	Kondala	-	-	-	-
9	Yonira	-	-	-	-
10	Tabonakme	-	-	-	-
	JUMLAH	-	-	2	-

**Data tidak tersedia*
Sumber : Badan Pusat Statistik Kabupaten Tolikara

https://tolikarakab.bps.go.id

Tabel 4.2.3 Banyaknya Puskesmas Keliling Menurut Kampung/Desa Di Distrik Egiam, 2015*

	Kampung/Desa	Puskesmas Keliling		Jumlah
		Roda Empat	Roda Dua	
	(1)	(2)	(3)	(4)
1	Sebey	-	-	-
2	Maburuk	-	-	-
3	Dare	-	-	-
4	Rogia	-	-	-
5	Seriau	-	-	-
6	Irege	-	-	-
7	Tuby	-	-	-
8	Kondala	-	-	-
9	Yonira	-	-	-
10	Tabonakme	-	-	-
	JUMLAH	-	-	-

**Data tidak tersedia*

https://tolikarakab.bps.go.id

Tabel 4.2.4 Jumlah Penderita Penyakit Berdasarkan Jenis Penyakit Di Distrik Egiam, 2015*

Jenis Penyakit	2012	2013	2014	2015
(1)	(2)	(3)	(4)	(5)
1. Malaria	-	-	-	-
2. Inspeksi Saluran Pernafasan	-	-	-	-
3. Inspeksi Kulit	-	-	-	-
4. Reumatik	-	-	-	-
5. Inspeksi Telinga (OMP)	-	-	-	-
6. Luka Lambung	-	-	-	-
7. Diare termasuk Kolera	-	-	-	-
8. Sakit Mata	-	-	-	-
9. Seabies	-	-	-	-
10. Tuber Coluse Klinis	-	-	-	-
11. Kusta	-	-	-	-
12. Kecelakaan	-	-	-	-
J U M L A H	-	-	-	-

**Data tidak tersedia*

https://tolikarakab.bps.go.id

Tabel 4.2.5 Banyaknya Akseptor Keluarga Berencana (KB) Berdasarkan Jenis Pemakaian Alat Kontrasepsi Menurut Kampung/Desa Di Distrik Egiam, 2015*

	Kampung/Desa	Alat Kontrasepsi					Jumlah
		Suntik	Pil	PUS	MJKP	Lainnya	
	(1)	(2)	(3)	(4)	(5)	(6)	(7)
1	Sebey	-	-	-	-	-	-
2	Maburuk	-	-	-	-	-	-
3	Dare	-	-	-	-	-	-
4	Rogia	-	-	-	-	-	-
5	Seriau	-	-	-	-	-	-
6	Irege	-	-	-	-	-	-
7	Tuby	-	-	-	-	-	-
8	Kondala	-	-	-	-	-	-
9	Yonira	-	-	-	-	-	-
10	Tabonakme	-	-	-	-	-	-
	JUMLAH	-	-	-	-	-	-

**Data tidak tersedia*

https://tolikarakab.bps.go.id

Tabel 4.3.1 Jumlah Pemeluk Agama Berdasarkan Agama Yang Dianut Menurut Kampung/Desa Di Distrik Egiam, 2015*

Kampung/Desa		Kristen Protestan	Khatolik	Islam	Hindu	Budha	Jumlah
(1)		(2)	(3)	(4)	(5)	(6)	(7)
1	Sebey	-	-	-	-	-	-
2	Maburuk	-	-	-	-	-	-
3	Dare	-	-	-	-	-	-
4	Rogia	-	-	-	-	-	-
5	Seriau	-	-	-	-	-	-
6	Irege	-	-	-	-	-	-
7	Tuby	-	-	-	-	-	-
8	Kondala	-	-	-	-	-	-
9	Yonira	-	-	-	-	-	-
10	Tabonakme	-	-	-	-	-	-
	JUMLAH	-	-	-	-	-	-

**Data tidak tersedia*

https://tolikarakab.bps.go.id

Tabel 4.3.2 Banyaknya Tempat Peribadatan Berdasarkan Golongan Agama Menurut/Desa Kampung Di Distrik Egiam, 2015

	Kampung/Desa	Gereja Protestan	Gereja Khatolik	Mesjid	Pura	Vihara
	(1)	(2)	(3)	(4)	(5)	(6)
1	Sebey	1	-	-	-	-
2	Maburuk	1	-	-	-	-
3	Dare	1	-	-	-	-
4	Rogia	1	-	-	-	-
5	Seriau	1	-	-	-	-
6	Irege	1	-	-	-	-
7	Tuby	1	-	-	-	-
8	Kondala	1	-	-	-	-
9	Yonira	1	-	-	-	-
10	Tabonakme	1	-	-	-	-
	JUMLAH	10	-	-	-	-

Sumber : Badan Pusat Statistik Kabupaten Tolikara

https://tolikarakab.bps.go.id

Tabel 4.3.3 Banyaknya Rohaniawan Berdasarkan Golongan Agama Menurut Kampung/Desa Di Distrik Egiam, 2015

	Kampung/Desa	Gereja Protestan	Gereja Khatolik	Mesjid	Pura	Vihara
	(1)	(2)	(3)	(4)	(5)	(6)
1	Sebey	1	-	-	-	-
2	Maburuk	1	-	-	-	-
3	Dare	1	-	-	-	-
4	Rogia	1	-	-	-	-
5	Seriau	1	-	-	-	-
6	Irege	1	-	-	-	-
7	Tuby	1	-	-	-	-
8	Kondala	1	-	-	-	-
9	Yonira	1	-	-	-	-
10	Tabonakme	1	-	-	-	-
	JUMLAH	10	-	-	-	-

Sumber : Badan Pusat Statistik Kabupaten Tolikara

https://tolikarakab.bps.go.id

Tabel 4.4.1 Sumber Keperluan Air Untuk Minum/Memasak Yang Digunakan Menurut Kampung/Desa Di Distrik Egiam, 2015

	Kampung/Desa	PAM/ Air Minum	Pompa Listrik/ Tangan	Sumur	Mata Air	Sungai/Danau	Air Hujan
	(1)	(2)	(3)	(4)	(5)	(6)	(7)
1	Sebey	-	-	-	1	-	-
2	Maburuk	-	-	-	1	-	-
3	Dare	-	-	-	1	-	-
4	Rogia	-	-	-	1	-	-
5	Seriau	-	-	-	1	-	-
6	Irege	-	-	-	1	-	-
7	Tuby	-	-	-	1	-	-
8	Kondala	-	-	-	1	-	-
9	Yonira	-	-	-	1	-	-
10	Tabonakme	-	-	-	1	-	-
	JUMLAH	-	-	-	10	-	-

Sumber : Badan Pusat Statistik Kabupaten Tolikara

https://tolikarakab.bps.go.id

Tabel 4.4.2 Banyaknya Desa Pengguna Listrik Menurut Kampung/Desa Di Distrik Egiam, 2015*

	Kampung/Desa	Keluarga Pengguna Listrik
	(1)	(2)
1	Sebey	-
2	Maburuk	-
3	Dare	-
4	Rogia	-
5	Seriau	-
6	Irege	-
7	Tuby	-
8	Kondala	-
9	Yonira	-
10	Tabonakme	-
	JUMLAH	-

**Data tidak tersedia*

https://tolikarakab.bps.go.id

Tabel 4.4.3 Bahan Bakar Yang Digunakan Untuk Memasak Menurut Kampung/Desa Di Distrik Egiam, 2015

	Kampung/Desa	LPG	Minyak Tanah	Kayu Bakar
	(1)	(2)	(3)	(4)
1	Sebey	-	-	1
2	Maburuk	-	-	1
3	Dare	-	-	1
4	Rogia	-	-	1
5	Seriau	-	-	1
6	Irege	-	-	1
7	Tuby	-	-	1
8	Kondala	-	-	1
9	Yonira	-	-	1
10	Tabonakme	-	-	1
	JUMLAH	-	-	10

Sumber : Badan Pusat Statistik Kabupaten Tolikara

https://tolikarakab.bps.go.id

Tabel 4.4.4 Tempat Buang Air Besar Rumah Tangga Menurut Kampung/Desa Di Distrik Egiam, 2015

	Kampung/Desa	Jamban Sendiri	Jamban Bersama	Jamban Umum	Bukan Jamban
	(1)	(2)	(3)	(4)	(5)
1	Sebey	-	-	-	1
2	Maburuk	-	-	-	1
3	Dare	-	-	-	1
4	Rogia	-	-	-	1
5	Seriau	-	-	-	1
6	Irege	-	-	-	1
7	Tuby	-	-	-	1
8	Kondala	-	-	-	1
9	Yonira	-	-	-	1
10	Tabonakme	-	-	-	1
	JUMLAH	-	-	-	10

Sumber : Badan Pusat Statistik Kabupaten Tolikara

https://tolikarakab.bps.go.id

BAB 5

PERTANIAN

https://lombokarakab.bps.go.id

BAB VI
PERHUBUNGAN DAN KOMUNIKASI

Pada tahun 2015 sarana perhubungan atau transportasi Distrik Egiam sebagian besar lalu lintas antar desa di Distrik Egiam adalah jalur darat yang jenis permukaan jalannya berupa tanah dan tidak semua jalan dapat dilalui kendaraan roda empat setiap tahunnya. Sarana dan prasarana komunikasi pada Distrik Egiam tidak ada.

https://tolikarakab.bps.go.id

Tabel 6.1 Banyaknya Sarana Komunikasi Menurut Kampung/Desa Di Distrik Egiam, 2015

	Kampung/Desa	Kantor Pos	Radio SSB	Pesawat		
				Televisi	Radio	Telpon
	(1)	(2)	(3)	(4)	(5)	(6)
1	Sebey	-	-	-	-	-
2	Maburuk	-	-	-	-	-
3	Dare	-	-	-	-	-
4	Rogia	-	-	-	-	-
5	Seriau	-	-	-	-	-
6	Irege	-	-	-	-	-
7	Tuby	-	-	-	-	-
8	Kondala	-	-	-	-	-
9	Yonira	-	-	-	-	-
10	Tabonakme	-	-	-	-	-
	JUMLAH	-	-	-	-	-

Sumber : Badan Pusat Statistik Kabupaten Tolikara

https://tolikarakab.bps.go.id

Tabel 6.2 Banyaknya Hotel, Pondok Wisata, dan Penginapan Menurut Kampung/Desa Di Distrik Egiam, 2015

	Kampung/Desa	Hotel	Penginapan (Pondok Wisata/Motel/Losmen/Wisma)
	(1)	(2)	(3)
1	Sebey	-	-
2	Maburuk	-	-
3	Dare	-	-
4	Rogia	-	-
5	Seriau	-	-
6	Irege	-	-
7	Tuby	-	-
8	Kondala	-	-
9	Yonira	-	-
10	Tabonakme	-	-
	JUMLAH	-	-

Sumber : Badan Pusat Statistik Kabupaten Tolikara

https://tolikarakab.bps.go.id

Tabel 6.3 Banyaknya Landasan Pesawat Terbang Menurut Kampung/Desa Di Distrik Egiam, 2015

	Kampung/Desa	Landasan Pesawat Terbang
	(1)	(2)
1	Sebey	1
2	Maburuk	-
3	Dare	-
4	Rogia	-
5	Seriau	-
6	Irege	-
7	Tuby	-
8	Kondala	-
9	Yonira	-
10	Tabonakme	-
	JUMLAH	1

Sumber : Dinas Perhubungan Kabupaten Tolikara

https://tolikarakab.bps.go.id

Tabel 6.4 Banyaknya Jenis Lalu Lintas dari dan Ke Desa/Kelurahan Menurut Kampung/Desa Di Distrik Egiam, 2015

	Kampung/Desa	Darat	Air	Darat dan Air
	(1)	(2)	(3)	(4)
1	Sebey	1	-	-
2	Maburuk	1	-	-
3	Dare	1	-	-
4	Rogia	1	-	-
5	Seriau	1	-	-
6	Irege	1	-	-
7	Tuby	1	-	-
8	Kondala	1	-	-
9	Yonira	1	-	-
10	Tabonakme	1	-	-
	JUMLAH	10	-	-

Sumber : Badan Pusat Statistik Kabupaten Tolikara

https://tolikarakab.bps.go.id

Tabel 6.5 Banyaknya Jenis Permukaan Jalan yang Terluas Menurut Kampung/Desa Di Distrik Egiam, 2015

	Kampung/Desa	Aspal/ Beton	Diperkeras (Kerikil, Batu, dll)	Tanah
	(1)	(2)	(3)	(4)
1	Sebey	-	-	1
2	Maburuk	-	-	1
3	Dare	-	-	1
4	Rogia	-	-	1
5	Seriau	-	-	1
6	Irege	-	-	1
7	Tuby	-	-	1
8	Kondala	-	-	1
9	Yonira	-	-	1
10	Tabonakme	-	-	1
	JUMLAH	-	-	10

Sumber : Badan Pusat Statistik Kabupaten Tolikara

https://tolikarakab.bps.go.id

Tabel 6.6 Banyaknya Jalan yang Dapat Dilalui Kendaraan Bermotor Roda 4 Sepanjang Tahun Menurut Kampung/Desa Di Distrik Egiam,2015

	Kampung/Desa	Jalan Dapat Dilalui Kendaraan Bermotor Roda 4 Sepanjang Tahun
	(1)	(2)
1	Sebey	-
2	Maburuk	-
3	Dare	-
4	Rogia	-
5	Seriau	-
6	Irege	-
7	Tuby	-
8	Kondala	-
9	Yonira	-
10	Tabonakme	-
	JUMLAH	-

Sumber : Badan Pusat Statistik Kabupaten Tolikara

https://tolikarakab.bps.go.id

BAB 6

PERHUBUNGAN DAN KOMUNIKASI

https://tolikarakab.bps.go.id

BAB VI
PERHUBUNGAN DAN KOMUNIKASI

Pada tahun 2015 sarana perhubungan atau transportasi Distrik Egiam sebagian besar lalu lintas antar desa di Distrik Egiam adalah jalur darat yang jenis permukaan jalannya berupa tanah dan tidak semua jalan dapat dilalui kendaraan roda empat setiap tahunnya. Sarana dan prasarana komunikasi pada Distrik Egiam tidak ada.

https://tolikarakab.bps.go.id

Tabel 6.1 Banyaknya Sarana Komunikasi Menurut Kampung/Desa Di Distrik Egiam, 2015

	Kampung/Desa	Kantor Pos	Radio SSB	Pesawat		
				Televisi	Radio	Telpon
	(1)	(2)	(3)	(4)	(5)	(6)
1	Sebey	-	-	-	-	-
2	Maburuk	-	-	-	-	-
3	Dare	-	-	-	-	-
4	Rogia	-	-	-	-	-
5	Seriau	-	-	-	-	-
6	Irege	-	-	-	-	-
7	Tuby	-	-	-	-	-
8	Kondala	-	-	-	-	-
9	Yonira	-	-	-	-	-
10	Tabonakme	-	-	-	-	-
	JUMLAH	-	-	-	-	-

Sumber : Badan Pusat Statistik Kabupaten Tolikara

https://tolikarakab.bps.go.id

Tabel 6.2 Banyaknya Hotel, Pondok Wisata, dan Penginapan Menurut Kampung/Desa Di Distrik Egiam, 2015

	Kampung/Desa	Hotel	Penginapan (Pondok Wisata/Motel/Losmen/Wisma)
	(1)	(2)	(3)
1	Sebey	-	-
2	Maburuk	-	-
3	Dare	-	-
4	Rogia	-	-
5	Seriau	-	-
6	Irege	-	-
7	Tuby	-	-
8	Kondala	-	-
9	Yonira	-	-
10	Tabonakme	-	-
	JUMLAH	-	-

Sumber : Badan Pusat Statistik Kabupaten Tolikara

https://tolikarakab.bps.go.id

Tabel 6.3 Banyaknya Landasan Pesawat Terbang Menurut Kampung/Desa Di Distrik Egiam, 2015

	Kampung/Desa	Landasan Pesawat Terbang
	(1)	(2)
1	Sebey	1
2	Maburuk	-
3	Dare	-
4	Rogia	-
5	Seriau	-
6	Irege	-
7	Tuby	-
8	Kondala	-
9	Yonira	-
10	Tabonakme	-
	JUMLAH	1

Sumber : Dinas Perhubungan Kabupaten Tolikara

https://tolikarakab.bps.go.id

Tabel 6.4 Banyaknya Jenis Lalu Lintas dari dan Ke Desa/Kelurahan Menurut Kampung/Desa Di Distrik Egiam, 2015

	Kampung/Desa	Darat	Air	Darat dan Air
	(1)	(2)	(3)	(4)
1	Sebey	1	-	-
2	Maburuk	1	-	-
3	Dare	1	-	-
4	Rogia	1	-	-
5	Seriau	1	-	-
6	Irege	1	-	-
7	Tuby	1	-	-
8	Kondala	1	-	-
9	Yonira	1	-	-
10	Tabonakme	1	-	-
	JUMLAH	10	-	-

Sumber : Badan Pusat Statistik Kabupaten Tolikara

https://tolikarakab.bps.go.id

Tabel 6.5 Banyaknya Jenis Permukaan Jalan yang Terluas Menurut Kampung/Desa Di Distrik Egiam, 2015

	Kampung/Desa	Aspal/ Beton	Diperkeras (Kerikil, Batu, dll)	Tanah
	(1)	(2)	(3)	(4)
1	Sebey	-	-	1
2	Maburuk	-	-	1
3	Dare	-	-	1
4	Rogia	-	-	1
5	Seriau	-	-	1
6	Irege	-	-	1
7	Tuby	-	-	1
8	Kondala	-	-	1
9	Yonira	-	-	1
10	Tabonakme	-	-	1
	JUMLAH	-	-	10

Sumber : Badan Pusat Statistik Kabupaten Tolikara

https://tolikarakab.bps.go.id

Tabel 6.6 Banyaknya Jalan yang Dapat Dilalui Kendaraan Bermotor Roda 4 Sepanjang Tahun Menurut Kampung/Desa Di Distrik Egiam,2015

	Kampung/Desa	Jalan Dapat Dilalui Kendaraan Bermotor Roda 4 Sepanjang Tahun
	(1)	(2)
1	Sebey	-
2	Maburuk	-
3	Dare	-
4	Rogia	-
5	Seriau	-
6	Irege	-
7	Tuby	-
8	Kondala	-
9	Yonira	-
10	Tabonakme	-
	JUMLAH	-

Sumber : Badan Pusat Statistik Kabupaten Tolikara

https://tolikarakab.bps.go.id

BAB 7

PERDAGANGAN

https://balikpapan.bps.go.id

BAB VII
INDUSTRI, PERDAGANGAN DAN HARGA-HARGA

Pada tahun 2015 di perindustrian di Distrik Egiam masih 0 (nol) atau tidak ada.

https://tolikarakab.bps.go.id

Tabel 7.1 Banyaknya Bank Umum, Bank Perkreditan Rakyat, koperasi Unit Desa, dan Koperasi Non KUD Menurut Kampung/Desa Di Distrik Egiam, 2015

	Kampung/Desa	Bank Umum	BPR	KUD	Koperasi Non KUD
	(1)	(2)	(3)	(4)	(5)
1	Sebey	-	-	-	-
2	Maburuk	-	-	-	-
3	Dare	-	-	-	-
4	Rogia	-	-	-	-
5	Seriau	-	-	-	-
6	Irege	-	-	-	-
7	Tuby	-	-	-	-
8	Kondala	-	-	-	-
9	Yonira	-	-	-	-
10	Tabonakme	-	-	-	-
	JUMLAH	-	-	-	-

Sumber : Badan Pusat Statistik Kabupaten Tolikara

https://tolikarakab.bps.go.id

Tabel 7.2 Banyaknya Sarana Perdagangan Menurut Kampung/Desa Di Distrik Egiam, 2015

Kampung/Desa		Pasar Tanpa Bangunan	Mini Market	Restoran /Rumah Makan	Warung/ Kedai Makanan	Toko/Warung Kelontong	Pasar Tanpa Bangunan
	(1)	(2)	(3)	(4)	(5)	(6)	(7)
1	Sebey	-	-	-	-	-	-
2	Maburuk	-	-	-	-	-	-
3	Dare	-	-	-	-	-	-
4	Rogia	-	-	-	-	-	-
5	Seriau	-	-	-	-	-	-
6	Irege	-	-	-	-	-	-
7	Tuby	-	-	-	-	-	-
8	Kondala	-	-	-	-	-	-
9	Yonira	-	-	-	-	-	-
10	Tabonakme	-	-	-	-	-	-
	JUMLAH	-	-	-	-	-	-

Sumber : Badan Pusat Statistik Kabupaten Tolikara

https://tolikarakab.bps.go.id

Tabel 7.3 Banyaknya Industri Kecil/Kerajinan Rakyat Menurut Kampung/Desa Dan Jenis Industri Di Distrik Egiam, 2015

	Kampung/Desa	Kerajinan	Kerajinan Kayu/Rotan/ Bambu	Anyaman/ Gerabah/ Keramik	Kerajinan Benang	Makanan	Lainnya
	(1)	(2)	(3)	(4)	(5)	(6)	(7)
1	Sebey	-	-	-	-	-	-
2	Maburuk	-	-	-	-	-	-
3	Dare	-	-	-	-	-	-
4	Rogia	-	-	-	-	-	-
5	Seriau	-	-	-	-	-	-
6	Irege	-	-	-	-	-	-
7	Tuby	-	-	-	-	-	-
8	Kondala	-	-	-	-	-	-
9	Yonira	-	-	-	-	-	-
10	Tabonakme	-	-	-	-	-	-
	JUMLAH	-	-	-	-	-	-

Sumber : Badan Pusat Statistik Kabupaten Tolikara

https://tolikarakab.bps.go.id

Tabel 7.4 Banyaknya Perusahaan/Usaha Menurut Kampung/Desa Dan Lapangan Usaha Di Distrik Egiam, 2015

Kampung/Desa		Pertambangan dan Penggalian	Industri Pengolahan	Listrik, Gas, dan Air	Kontruksi
(1)		(2)	(3)	(4)	(5)
1	Sebey	-	-	-	-
2	Maburuk	-	-	-	-
3	Dare	-	-	-	-
4	Rogia	-	-	-	-
5	Seriau	-	-	-	-
6	Irege	-	-	-	-
7	Tuby	-	-	-	-
8	Kondala	-	-	-	-
9	Yonira	-	-	-	-
10	Tabonakme	-	-	-	-
	JUMLAH	-	-	-	-

Sumber : Badan Pusat Statistik Kabupaten Tolikara

https://tolikarakab.bps.go.id

Tabel 7.5 Perkembangan Harga Eceran Sembilan Bahan Pokok Rata-rata Per Tahun Di Distrik Egiam, 2015*

Jenis Barang	Minggu			
	I	II	III	IV
(1)	(2)	(3)	(4)	(5)
1. Beras/ Ubi/Keladi (Kg)				
2. Ikan Asin (Kg)				
3. Minyak Kelapa (Btl)				
4. Gula Pasir (Kg)				
5. Garam (Kg)				
6. Minyak Tanah (Liter)				
7. Sabun (Btg)				
8. Tekstil (m)				
9. Batik (Lembar)				

**Data tidak tersedia*

https://tolikarakab.bps.go.id

SENSUS EKONOMI 2016

DATA
MENCERDASKAN BANGSA

https://tolikarakab.bps.go.id