NUSANTARA BARU
INDONESIA MAJU

Katalog/*Catalogue*: 5106049.7571

HASIL PENCACAHAN LENGKAP SENSUS PERTANIAN 2023

Complete Enumeration Results of the 2023 Census of Agriculture

TAHAP II

Edition 2

Usaha Pertanian Perorangan (UTP) Tanaman Perkebunan

Estate Crops Individual Agricultural Holdings

Kota Gorontalo

Gorontalo Municipality

BADAN PUSAT STATISTIK
KOTA GORONTALO
BPS-STATISTICS GORONTALO MUNICIPALITY

https://gorontalokota.bps.go.id

Katalog/*Catalogue*: 5106049.7571

HASIL PENCACAHAN LENGKAP SENSUS PERTANIAN 2023

Complete Enumeration Results of the 2023 Census of Agriculture

TAHAP II

Edition 2

Usaha Pertanian Perorangan (UTP) Tanaman Perkebunan

Estate Crops Individual Agricultural Holdings

Kota Gorontalo

Gorontalo Municipality

https://gorontalokota.bps.go.id

ST2023
SENSUS PERTANIAN

BADAN PUSAT STATISTIK
KOTA GORONTALO
BPS-STATISTICS GORONTALO MUNICIPALITY

Hasil Pencacahan Lengkap Sensus Pertanian 2023 - Tahap II: Usaha Pertanian Perorangan (UTP) Tanaman Perkebunan Kota Gorontalo

Complete Enumeration Results of the 2023 Census of Agriculture - Edition 2: Estate Crops Individual Agricultural Holdings Gorontalo Municipality

https://gorontalokota.bps.go.id

Katalog/*Catalogue*: 5106049.7571
Nomor Publikasi/*Publication Number*: 75710.24019

Ukuran Buku/*Book Size*: 17,6 cm x 25 cm
Jumlah Halaman/*Number of Pages*: xlix+661 halaman/*pages*

Penyusun Naskah/*Manuscript Drafter*:
BPS Kota Gorontalo
BPS-Statistics Gorontalo Municipality

Penyunting/*Editor*:
BPS Kota Gorontalo
BPS-Statistics Gorontalo Municipality

Pembuat Kover/*Cover Designer*:
Direktorat Diseminasi Statistik
Directorate of Statistical Dissemination

Penerbit/*Publisher:*
©BPS Kota Gorontalo
BPS-Statistics Gorontalo Municipality

Sumber Ilustrasi/*Illustration Source*: www.freepik.com

Dilarang mereproduksi dan/atau menggandakan sebagian atau seluruh isi buku ini untuk tujuan komersial tanpa izin tertulis dari Badan Pusat Statistik Kota Gorontalo.
It is prohibited to reproduce and/or duplicate part or all of this book for commercial purpose without permission from BPS-Statistics Gorontalo Municipality.

Tim **Penyusun**
Compilers

Hasil Pencacahan Lengkap Sensus Pertanian 2023 - Tahap II: Usaha Pertanian Perorangan (UTP) Tanaman Perkebunan Kota Gorontalo

Complete Enumeration Results of the 2023 Census of Agriculture - Edition 2: Estate Crops Individual Agricultural Holdings Gorontalo Municipality

Pengarah/*Director*
Sri Dewi Monoarfa

Penanggung Jawab/*Persons in Charge*
Mohamad Ilyas Hemeto

Penyunting/*Editors*
Mohamad Yusuf • Abd. Rahman Wantu

Penulis Naskah/*Writers*
Mohamad Yusuf • Abd. Rahman Wantu

Pengolah Data/*Data Processors*
Ade Koswara • Nugroho Puspito Yudho • Isnaeni Noviyanti • Aldo Leofiro Irfiansyah
Ari Rismansyah • Aldi Hamidi Lubis • Muhammad Hanif Fahyuananto • Idyah Fitriandari
Giat Sudrajat Sarmuda • Rizkiyani Harminingtyas • Rendra Achyunda A. Putra
Wiluyaningtyas Wijayanti • Febi Dwi Haryono • M. Rio Bastian • Abd. Rahman Wantu

Penata Letak/*Layouters*
Oki Heryanto • Abd. Rahman Wantu

Pembuat Infografis/*Infographics Designer*
Muh. Faishal Nur Kamal • Fitriana Nur Rachmah • Muhlis Rajapriana
Oki Heryanto • Yudhi Agustar Sanjaya • Abd. Rahman Wantu

Penerjemah/*Translator*
Hengki Eko Riyadi • Octavia Rizky Prasetyo • Tarida Herdina Marpaung • Ucik Mawarsari
Fitria Hasanah • Diah Ayu Prihatini • Herzainul Nur Hakim • Zukha Latifah • Priscilia Calista

https://gorontalokota.bps.go.id

https://gorontalokota.bps.go.id

Kata **Pengantar**

Sensus Pertanian merupakan sebuah upaya untuk memotret keadaan sektor pertanian di seluruh negeri dengan akurat dan komprehensif. Publikasi Hasil Pencacahan Lengkap Sensus Pertanian 2023 - Tahap II merupakan hasil dari pendataan lapangan Sensus Pertanian 2023. Pada publikasi tahap kedua, Badan Pusat Statistik menyajikan data dan informasi yang lebih lengkap dan pembaruan dari publikasi tahap pertama.

Publikasi Hasil Pencacahan Lengkap Sensus Pertanian 2023 - Tahap II di kabupaten/kota hanya 1 (satu) jenis publikasi, yaitu Publikasi Hasil Pencacahan Lengkap Sensus Pertanian 2023 - Tahap II: Usaha Pertanian Perorangan (UTP), yang terdiri atas:

1. Publikasi Hasil Pencacahan Lengkap Sensus Pertanian 2023 - Tahap II: Usaha Pertanian Perorangan (UTP) Tanaman Pangan,
2. Publikasi Hasil Pencacahan Lengkap Sensus Pertanian 2023 - Tahap II: Usaha Pertanian Perorangan (UTP) Hortikultura,
3. Publikasi Hasil Pencacahan Lengkap Sensus Pertanian 2023 - Tahap II: Usaha Pertanian Perorangan (UTP) Tanaman Perkebunan,
4. Publikasi Hasil Pencacahan Lengkap Sensus Pertanian 2023 - Tahap II: Usaha Pertanian Perorangan (UTP) Peternakan,
5. Publikasi Hasil Pencacahan Lengkap Sensus Pertanian 2023 - Tahap II: Usaha Pertanian Perorangan (UTP) Perikanan, dan
6. Publikasi Hasil Pencacahan Lengkap Sensus Pertanian 2023 - Tahap II: Usaha Pertanian Perorangan (UTP) Kehutanan,

Publikasi Hasil Pencacahan Lengkap Sensus Pertanian 2023 - Tahap II: Usaha Pertanian Perorangan (UTP) Tanaman Perkebunan ini memuat informasi mengenai penjelasan umum Sensus Pertanian 2023, usaha pertanian secara umum, dan data rinci terkait Usaha Pertanian Perorangan (UTP) Tanaman Perkebunan.

Data dan informasi yang disajikan ini diharapkan bukan hanya sekadar angka, tetapi merupakan landasan yang mendalam dan holistik untuk merancang kebijakan transformasi sektor pertanian menuju Indonesia Emas 2045.

Pelaksanaan Sensus Pertanian 2023 merupakan kolaborasi dan kontribusi besar dari para petani, asosiasi pertanian, Kelompok Kontak Tani Nelayan Andalan (KTNA), akademisi, Kementerian/Lembaga/Organisasi Perangkat Daerah (OPD) terkait, serta semua pihak yang terlibat. Kami mengucapkan terima kasih yang mendalam atas partisipasi aktif dan kerjasama yang luar biasa dari seluruh lapisan masyarakat.

Semoga publikasi ini dapat menjadi landasan kuat bagi pengembangan pertanian yang berdaya saing, berkelanjutan, dan memberikan manfaat

Gorontalo, Agustus 2024
Kepala Badan Pusat Statistik
Kota Gorontalo

Sri Dewi Monoarfa

https://gorontalokota.bps.go.id

Preface

The Census of Agriculture is an effort to accurately and comprehensively portray the state of the agricultural sector nationwide. The publication of the Complete Enumeration Results of the 2023 Census of Agriculture - Edition 2 is the outcome of the field data collection in the 2023 Census of Agriculture. In the second phase publication, BPS-Statistics Indonesia presents more comprehensive data and information, as well as updates from publication edition 1.

There is only one type of publications in the Complete Enumeration Results of the 2023 Census of Agriculture - Edition 2 in regency/municipality, namely Complete Enumeration Results of the 2023 Census of Agriculture - Edition 2: Individual Agricultural Holdings, which consists of

1. *Complete Enumeration Results of the 2023 Census of Agriculture - Edition 2: Food Crops Individual Agricultural Holdings,*
2. *Complete Enumeration Results of the 2023 Census of Agriculture - Edition 2: Horticulture Individual Agricultural Holdings,*
3. *Complete Enumeration Results of the 2023 Census of Agriculture - Edition 2: Estate Crops Individual Agricultural Holdings,*
4. *Complete Enumeration Results of the 2023 Census of Agriculture - Edition 2: Livestock Individual Agricultural Holdings,*
5. *Complete Enumeration Results of the 2023 Census of Agriculture - Edition 2: Fishery Individual Agricultural Holdings, and*
6. *Complete Enumeration Results of the 2023 Census of Agriculture - Edition 2: Forestry Individual Agricultural Holdings,*

The Complete Enumeration Results of the 2023 Census of Agriculture – Edition 2: state Crops Individual Agricultural Holdings contains information regarding the general explanation of the 2023 Census of Agriculture, general agricultural holdings, and detailed data related to state Crops Individual Agricultural Holdings.

The data and information presented are expected to be more than just numbers but serve as a profound and holistic foundation for designing policies to transform the agricultural sector towards Indonesia Emas 2045.

The implementation of the 2023 Census of Agriculture represents a major collaboration and significant contribution from farmers, agricultural associations, Key Farmer and Fisherfolk Groups (KTNA), academics, relevant Ministries/ Agencies/ Local Government Organizations (OPD), and all parties involved. We express deep gratitude for the active participation and exceptional cooperation from all layers of Society.

May this publication serve as a strong foundation for the development of a competitive, sustainable agricultural sector that maximizes benefits for society.

Gorontalo , Agustus 2024
Head of BPS Statistic
Gorontalo Municipality

Sri Dewi Monoarfa

https://gorontalokota.bps.go.id

Daftar **Isi**
Contents

Hasil Pencacahan Lengkap Sensus Pertanian 2023 - Tahap II
Usaha Pertanian Perorangan (UTP) Tanaman Perkebunan
Kota Gorontalo
Complete Enumeration Results of the 2023 Census of Agriculture - Edition 2
Estate Crops Individual Agricultural Holdings
Gorontalo Municipality

Halaman
Page

Kata Pengantar/*Preface* v
Daftar Isi/*Contents* vii
Daftar Tabel/*List of Table* ix
Daftar Gambar/*List of Figure* xlix

1. Penjelasan Umum Sensus Pertanian 2023/*General Explanation of The 2023 Cencus of Agriculture* **1**

2. Usaha Pertanian 2023/*Agricultural Holding in 2023* **11**

3. Profil/*Profile* **43**

4. Lahan Pertanian/*Agricultural Land* **143**

5. Tanaman Perkebunan/*Estate Crops* **343**

6. Manajemen Usaha Pertanian/*Agricultural Holding Management* **601**

Daftar Pustaka/*References* 661

https://gorontalokota.bps.go.id

https://gorontalokota.bps.go.id

Daftar **Tabel**
List of Table

Tabel
Table

Halaman
Page

2. USAHA PERTANIAN 2023/*AGRICULTURAL HOLDING IN 2023*

2.1 Jumlah Usaha Pertanian Perorangan, Perusahaan Pertanian Berbadan Hukum, dan Usaha Pertanian Lainnya Menurut Kecamatan (unit), 2023
Number of Individual Agricultural Holdings, Agricultural Corporations, and Other Agricultural Holdings by Subdistrict (units), 2023 26

2.2 Jumlah Rumah Tangga Usaha Pertanian, Usaha Pertanian Perorangan, dan Rasio UTP terhadap RTUP Menurut Kecamatan, 2023
Number of Agricultural Households, Individual Agricultural Holdings, and Ratio of Individual Agricultural Holdings to Agricultural Households by Subdistrict, 2023 27

2.3 Jumlah Usaha Pertanian Perorangan, Perusahaan Pertanian Berbadan Hukum, dan Usaha Pertanian Lainnya Menurut Subsektor (unit), 2023
Number of Individual Agricultural Holdings, Agricultural Corporations, and Other Agricultural Holdings by Subsector (units), 2023 28

2.4 Jumlah Rumah Tangga Usaha Pertanian Menurut Subsektor (rumah tangga), 2023
Number of Agricultural Households by Subsector (households), 2023 28

2.5 Jumlah Usaha Pertanian Perorangan Menurut Kecamatan dan Subsektor (unit), 2023
Number of Individual Agricultural Holdings by Subdistrict and Subsector (units), 2023 29

2.6 Jumlah Perusahaan Pertanian Berbadan Hukum Menurut Kecamatan dan Subsektor (unit), 2023
Number of Agricultural Corporations by Subdistrict and Subsector (units), 2023 31

2.7 Jumlah Usaha Pertanian Lainnya Menurut Kecamatan dan Subsektor (unit), 2023
Number of Other Agricultural Holdings by Subdistrict and Subsector (units), 2023 33

2.8 Jumlah Rumah Tangga Usaha Pertanian Menurut Kecamatan dan Subsektor (rumah tangga), 2023

https://bontangkab.bps.go.id

Tabel
Table

Halaman
Page

Number of Agricultural Households by Subdistrict and Subsector (households), 2023 35

2.9 Jumlah Rumah Tangga Petani dan Petani Menurut Kecamatan, 2023
Number of Farmer Households and Farmer by Subdistrict, 2023 37

2.10 Jumlah Usaha Pertanian Menurut Kelompok Luas Lahan yang Dikuasai dan Jenis Usaha Pertanian (unit), 2023
Number of Agricultural Holdings by Classification of Land Area Utilized and Type of Agricultural Holding (units), 2023 38

2.11 Jumlah Usaha Pertanian Menurut Kelompok Luas Lahan Pertanian yang Dikuasai dan Jenis Usaha Pertanian (unit), 2023
Number of Agricultural Holdings by Classification of Agricultural Land Area Utilized and Type of Agricultural Holding (units), 2023 38

2.12 Jumlah Usaha Pertanian Pengguna Lahan Pertanian Menurut Kecamatan dan Jenis Usaha (unit), 2023
Number of Agricultural Holdings Utilizing Agricultural Land by Subdistrict and Type of Holding (units), 2023 39

2.13 Jumlah Sapi Potong, Sapi Perah, dan Kerbau Menurut Kecamatan dan Jenis Usaha Pertanian (ekor), 2023
Number of Beef Cattle, Dairy Cattle, and Buffalo by Subdistrict and Type of Agricultural Holdings (heads), 2023 40

3. PROFIL/*PROFILE*

3.1 Jumlah Rumah Tangga Usaha Pertanian Menurut Kecamatan dan Kelompok Umur Kepala Rumah Tangga (rumah tangga), 2023
Number of Agricultural Households by Subdistrict and Age Group of Households Heads (households), 2023 59

3.2 Jumlah Rumah Tangga Usaha Pertanian Menurut Kecamatan dan Kelompok Umur Kepala Rumah Tangga Berjenis Kelamin Laki-Laki (rumah tangga), 2023
Number of Agricultural Households by Subdistrict and Age Group of Male Head of Households (households), 2023 60

3.3 Jumlah Rumah Tangga Usaha Pertanian Menurut Kecamatan dan Kelompok Umur Kepala Rumah Tangga Berjenis Kelamin Perempuan (rumah tangga), 2023
Number of Agricultural Households by Subdistrict and Age Group of Female Head of Households (households), 2023 61

3.4 Jumlah Anggota Rumah Tangga Usaha Pertanian Menurut Kecamatan dan Jenis Kelamin Anggota Rumah Tangga (rumah tangga), 2023
Number of Agricultural Household Members by Subdistrict and Sex of Household Members (households), 2023 62

3.5 Jumlah Rumah Tangga Usaha Pertanian Menurut Kecamatan dan Kelompok Jumlah Anggota Rumah Tangga (rumah tangga), 2023

https://gorontalokota.bps.go.id

Tabel *Table*		Halaman *Page*

Number of Agricultural Households by Subdistrict and Group of Household Members (households), 2023 64

3.6 Jumlah Pengelola Usaha Pertanian Perorangan Menurut Kecamatan dan Jenis Kelamin (orang), 2023
Number of Individual Agricultural Holders by Subdistrict and Sex (person), 2023 65

3.7 Jumlah Pengelola Usaha Pertanian Perorangan Menurut Kecamatan dan Kelompok Umur (orang), 2023
Number of Individual Agricultural Holders by Subdistrict and Age Group (person), 2023 66

3.8 Jumlah Pengelola Usaha Pertanian Perorangan Berjenis Kelamin Laki-Laki Menurut Kecamatan dan Kelompok Umur (orang), 2023
Number of Male Individual Agricultural Holders by Subdistrict and Age Group (person), 2023 67

3.9 Jumlah Pengelola Usaha Pertanian Perorangan Berjenis Kelamin Perempuan Menurut Kecamatan dan Kelompok Umur (orang), 2023
Number of Female Individual Agricultural Holders by Subdistrict and Age Group (person), 2023 68

3.10 Jumlah Rumah Tangga Usaha Pertanian Menurut Kecamatan dan Subsektor yang Diusahakan (rumah tangga), 2023
Number of Agricultural Households by Subdistrict and Subsectors (households), 2023 69

3.11 Jumlah Rumah Tangga Usaha Pertanian Subsektor Menurut Kecamatan (rumah tangga), 2023
Number of Subsectoral Agricultural Households by Subdistrict (households), 2023 71

3.12 Jumlah Pelaku Usaha Pertanian Perorangan Subsektor Menurut Kecamatan (orang), 2023
Number of Subsectoral Individual Agricultural Holders by Subdistrict (person), 2023 75

3.13 Jumlah Rumah Tangga Usaha Pertanian Menurut Kecamatan dan Jumlah Subsektor yang Diusahakan (rumah tangga), 2023
Number of Agricultural Households by Subdistrict and Number of Subsectors (households), 2023 79

3.14 Jumlah Rumah Tangga Usaha Pertanian Menurut Kecamatan dan Jenis Usaha Utama yang Diusahakan (rumah tangga), 2023
Number of Agricultural Households by Subdistrict and Main Type of Holdings (households), 2023 81

https://jambi.bps.go.id

Tabel
Table

Halaman
Page

3.15 Jumlah Rumah Tangga Usaha Jasa Pertanian Menurut Kecamatan dan Jenis Jasa (rumah tangga), 2023
Number of Agricultural Services Households by Subdistrict and Type of Services (households), 2023 83

3.16 Jumlah Usaha Jasa Pertanian Perorangan Menurut Kecamatan dan Jenis Jasa (unit), 2023
Number of Individual Agricultural Service Holdings by Subdistrict and Type of Services (units), 2023 94

3.17 Jumlah Rumah Tangga Usaha Pertanian Perorangan yang Melakukan Kegiatan Ekonomi Selain Pertanian Menurut Kecamatan dan Jenis Kegiatan Ekonomi Selain Pertanian (rumah tangga), 2023
Number of Agricultural Households Engaging in Economic Activities Other Than Agriculture by Subdistrict and Type of Economic Activities Other Than Agriculture (household), 2023 105

3.18 Jumlah Usaha Pertanian Perorangan yang Melakukan Kegiatan Ekonomi Selain Pertanian Menurut Kecamatan dan Jenis Kegiatan Ekonomi Selain Pertanian (unit), 2023
Number of Individual Agricultural Holdings Engaging in Economic Activities Other Than Agriculture by Subdistrict and Type of Economic Activities Other Than Agriculture (units), 2023 107

3.19 Jumlah Rumah Tangga Usaha Pertanian Menurut Golongan Luas Lahan yang Dikuasai di Kota Gorontalo (rumah tangga), 2023
Number of Agricultural Households by Classification Land Area Utilized in Gorontalo Municipality (households), 2023

3.20 Jumlah Usaha Pertanian Perorangan Pengguna Lahan Pertanian dan Usaha Pertanian Perorangan Gurem Menurut Kecamatan (unit), 2023
Number of Individual Agricultural Holdings Utilizing Agricultural Land and Gurem Individual Agricultural Holdings by Subdistrict (units), 2023 110

3.21 Jumlah Petani[1] Pengguna Lahan Pertanian dan Petani Gurem Menurut Kecamatan (orang), 2023
Number of Farmers[1] Utilizing Agricultural Land and Gurem Farmer's by Subdistrict (person), 2023 111

3.22 Jumlah Usaha Pertanian Perorangan Pengguna Lahan Pertanian menurut Kecamatan dan Subsektor (unit), 2023
Number of Individual Agricultural Holdings Utilizing Agricultural Land by Subdistrict and Subsectors (units), 2023 112

3.23 Jumlah Usaha Pertanian Perorangan Gurem Menurut Kecamatan dan Subsektor (unit), 2023
Number of Gurem Individual Agricultural Holdings by Subdistrict and Subsector (units), 2023 114

3.24 Jumlah Pengelola Usaha Pertanian Perorangan Menurut Kecamatan dan Pendidikan Tertinggi yang Ditamatkan (orang), 2023

https://gorontalokota.bps.go.id

Number of Individual Agricultural Holders by Subdistrict and Educational Attainment (person), 2023 116

3.25 Jumlah Pengelola Usaha Pertanian Perorangan Berjenis Kelamin Laki-Laki Menurut Kecamatan dan Pendidikan Tertinggi yang Ditamatkan (orang), 2023
Number of Male Individual Agricultural Holders by Subdistrict and Educational Attainment (person), 2023 120

3.26 Jumlah Pengelola Usaha Pertanian Perorangan Berjenis Kelamin Perempuan Menurut Kecamatan dan Pendidikan Tertinggi yang Ditamatkan (orang), 2023
Number of Female Individual Agricultural Holders by Subdistrict and Educational Attainment (person), 2023 124

3.27 Jumlah Anggota Rumah Tangga Usaha Pertanian Berumur 10 Tahun ke Atas Menurut Kecamatan dan Aktivitas Ekonomi yang Dilakukan (orang), 2023
Number of Agricultural Household Members Aged 10 Years and Above by Subdistrict and Economic Activity (person), 2023 128

3.28 Jumlah Anggota Rumah Tangga Usaha Pertanian Berjenis Kelamin Laki-Laki Berumur 10 Tahun ke Atas Menurut Kecamatan dan Aktivitas Ekonomi yang Dilakukan (orang), 2023
Number of Male Agricultural Household Members Aged 10 Years and Above by Subdistrict and Economic Activity (person), 2023 132

3.29 Jumlah Anggota Rumah Tangga Usaha Pertanian Berjenis Kelamin Perempuan Berumur 10 Tahun ke Atas Menurut Kecamatan dan Aktivitas Ekonomi yang Dilakukan (orang), 2023
Number of Female Agricultural Household Members Aged 10 Years and Above by Subdistrict and Economic Activity (person), 2023 136

3.30 Jumlah Anggota Rumah Tangga Usaha Pertanian Berumur 18 Tahun ke Atas yang Memiliki Lahan Pertanian Menurut Kecamatan, Keberadaan Bukti Kepemilikan Tertulis Dan Jenis Kelamin (orang), 2023
Number of Agricultural Household Members Aged 18 Years and Above Having Agricultural Land by Subdistrict, Having Written Proof of Ownership and Sex (person), 2023 140

4. LAHAN PERTANIAN/*AGRICULTURAL LAND*

4.1 Jumlah Rumah Tangga Usaha Pertanian Menurut Kecamatan dan Golongan Luas Lahan yang Dikuasai Termasuk Tempat Tinggal (rumah tangga), 2023
Number of Agricultural Households by Subdistrict and Group of Land Area Utilized Including Residential Area (households), 2023 159

https://sumbarprov.bps.go.id

Tabel
Table

Halaman
Page

4.2 Jumlah Rumah Tangga Usaha Pertanian Menurut Kecamatan dan Golongan Luas Lahan yang Dikuasai Selain Tempat Tinggal (rumah tangga), 2023
Number of Agricultural Households by Subdistrict and Group of Land Area Utilized Excluding Residential Area (households), 2023 163

4.3 Jumlah Rumah Tangga Usaha Pertanian Menurut Kecamatan dan Golongan Luas Lahan Pertanian yang Dikuasai (rumah tangga), 2023
Number of Agricultural Households by Subdistrict and Group of Agricultural Land Area Utilized (households), 2023 167

4.4 Jumlah Usaha Pertanian Perorangan Menurut Kecamatan dan Golongan Luas Lahan yang Dikuasai Termasuk Tempat Tinggal (unit), 2023
Number of Individual Agricultural Holdings by Subdistrict and Group of Land Area Utilized Including Residential Area (units), 2023 171

4.5 Jumlah Usaha Pertanian Perorangan Menurut Kecamatan dan Golongan Luas Lahan yang Dikuasai Selain Tempat Tinggal, 2023
Number of Individual Agricultural Holdings by Subdistrict and Group of Land Area Utilized Excluding Residential Area (units), 2023 175

4.6 Jumlah Usaha Pertanian Perorangan Menurut Kecamatan dan Golongan Luas Lahan Pertanian yang Dikuasai (unit), 2023
Number of Individual Agricultural Holdings by Subdistrict and Group of Agricultural Land Area Utilized (units), 2023 179

4.7 Luas Lahan yang Dikuasai Usaha Pertanian Perorangan Menurut Kecamatan Domisili Pengelola dan Jenis Lahan (m^2), 2023
Land Area Utilized by Individual Agricultural Holdings by Domicile Subdistrict of Holders and Type of Land (m^2), 2023 183

4.8 Rata-Rata Luas Lahan yang Dikuasai Rumah Tangga Usaha Pertanian Menurut Kecamatan Domisili Pengelola dan Jenis Lahan (m^2), 2023
Land Area Utilized by Individual Agricultural Holdings by Domicile Subdistrict of Holders and Type of Land (m^2), 2023 186

4.9 Rata-Rata Luas Lahan yang Dikuasai Rumah Tangga Usaha Pertanian Pengguna Lahan Pertanian Menurut Kecamatan Domisili Pengelola dan Jenis Lahan (m^2), 2023
Average Land Area Utilized by Agricultural Households Utilizing Agricultural Land by Domicile Subdistrict of Holders and Type of Land (m^2), 2023 189

4.10 Rata-Rata Luas Lahan yang Dikuasai Rumah Tangga Usaha Pertanian Pengguna Jenis Lahan Tertentu Menurut Kecamatan Domisili Pengelola dan Jenis Lahan (m^2), 2023
Average Land Area Utilized by Agricultural Households Utilizing Particular Type of Land by Domicile Subdistrict and Type of Land (m^2), 2023 192

4.11 Rata-Rata Luas Lahan yang Dikuasai Usaha Pertanian Perorangan Menurut Kecamatan Domisili Pengelola (m^2), 2023
Average Land Area Utilized by Individual Agricultural Holdings by Domicile Subdistrict of Holders (m^2), 2023 195

https://jambikab.bps.go.id

Tabel
Table

Halaman
Page

4.12 Rata-Rata Luas Lahan yang Dikuasai Usaha Pertanian Perorangan Pengguna Lahan Pertanian Menurut Kecamatan Domisili Pengelola dan Jenis Lahan (m^2), 2023
Average Land Area Utilized by Individual Agricultural Holdings Utilizing Agricultural Land by Domicile Subdistrict of Holders and Type of Land (m^2), 2023 198

4.13 Rata-Rata Luas Lahan yang Dikuasai Usaha Pertanian Perorangan Pengguna Jenis Lahan Tertentu Menurut Kecamatan Domisili Pengelola dan Jenis Lahan (m^2), 2023
Average Land Area Utilized by Individual Agricultural Holdings Utilizing Particular Type of Land by Domicile Subdistrict of Holders and Type of Land (m^2), 2023 201

4.14 Luas Lahan yang Dikuasai Usaha Pertanian Perorangan Menurut Lokasi dan Jenis Lahan (m^2), 2023
Land Area Utilized by Individual Agricultural Holdings by Location and Type of Land (m^2), 2023 204

4.15 Jumlah Rumah Tangga Usaha Pertanian Menurut Kecamatan dan Kelompok Luas Lahan Pertanian yang Dikuasai (rumah tangga), 2023
Number of Agricultural Households by Subdistrict and Classification of Agricultural Land Area Utilized (households), 2023 207

4.16 Jumlah Rumah Tangga Usaha Pertanian Menurut Kecamatan dan Kelompok Luas Lahan Sawah yang Dikuasai (rumah tangga), 2023
Number of Agricultural Households by Subdistrict and Classification of Rice Field Area Utilized (households), 2023 211

4.17 Jumlah Rumah Tangga Usaha Pertanian Menurut Kecamatan dan Kelompok Luas Lahan Selain Sawah yang Dikuasai (rumah tangga), 2023
Number of Agricultural Households by Subdistrict and Classification of Land Area other Than Rice Field Utilized (households), 2023 215

4.18 Jumlah Rumah Tangga Usaha Pertanian Menurut Kecamatan dan Kelompok Luas Lahan Tanaman Semusim Bukan Sawah yang Dikuasai, 2023
Number of Agricultural Households by Subdistrict and Classification of non-Rice Field for Temporary Crops Area Utilized, 2023 219

4.19 Jumlah Rumah Tangga Usaha Pertanian Menurut Kecamatan dan Kelompok Luas Lahan Padang Rumput Sementara yang Dikuasai (rumah tangga), 2023
Number of Agricultural Households by Subdistrict and Classification of Temporary Meadow Area Utilized (households), 2023 223

4.20 Jumlah Rumah Tangga Usaha Pertanian Menurut Kecamatan dan Kelompok Luas Lahan Padang Rumput Permanen yang Dikuasai (rumah tangga), 2023

https://jambikota.bps.go.id

Tabel
Table

Halaman
Page

Number of Agricultural Households by Subdistrict and Classification of Permanent Meadow Area Utilized (households), 2023 227

4.21 Jumlah Rumah Tangga Usaha Pertanian Menurut Kecamatan dan Kelompok Luas Lahan Sementara Belum Ditanami Menunggu Penanaman yang Dikuasai (rumah tangga), 2023
Number of Agricultural Households by Subdistrict and Classification of Temporary Fallow Land Awaiting Planting Utilized (households), 2023 231

4.22 Jumlah Rumah Tangga Usaha Pertanian Menurut Kecamatan dan Kelompok Luas Lahan Tanaman Tahunan yang Dikuasai (rumah tangga), 2023
Number of Agricultural Households by Subdistrict and Classification of Permanent Crops Land Utilized (households), 2023 235

4.23 Jumlah Rumah Tangga Usaha Pertanian Menurut Kecamatan dan Kelompok Luas Lahan Kandang Ternak dan Bangunan Pertanian Lainnya yang Dikuasai (rumah tangga), 2023
Number of Agricultural Households by Subdistrict and Classification of Livestock Pens and Other Agricultural Buildings Land Utilized (households), 2023 239

4.24 Jumlah Rumah Tangga Usaha Pertanian Menurut Kecamatan dan Kelompok Luas Lahan Kehutanan yang Dikuasai (rumah tangga), 2023
Number of Agricultural Households by Subdistrict and Classfication of Forestry Activities Land Utilized (households), 2023 243

4.25 Jumlah Rumah Tangga Usaha Pertanian Menurut Kecamatan dan Kelompok Luas Lahan Budi Daya Perikanan yang Dikuasai (rumah tangga), 2023
Number of Agricultural Households by Subdistrict and Classification of Aquaculture Activities Land Utilized (households), 2023 247

4.26 Jumlah Rumah Tangga Usaha Pertanian Menurut Kecamatan dan Kelompok Luas Lahan Bukan Pertanian dan Bukan Tempat Tinggal yang Dikuasai (rumah tangga), 2023
Number of Agricultural Households by Subdistrict and Classification of Non-Agricultural and Non-Residential Land Utilized (households), 2023 251

4.27 Jumlah Usaha Pertanian Perorangan Menurut Kecamatan dan Kelompok Luas Lahan Pertanian yang Dikuasai (unit), 2023
Number of Individual Agricultural Holdings by Subdistrict and Classification of Agricultural Land Utilized (units), 2023 255

4.28 Jumlah Usaha Pertanian Perorangan Menurut Kecamatan dan Kelompok Luas Lahan Sawah yang Dikuasai (unit), 2023
Number of Individual Agricultural Holdings by Subdistrict and Classification of Rice-Field Area Utilized (units), 2023 259

https://kotalombok.bps.go.id

Tabel
Table

Halaman
Page

4.29 Jumlah Usaha Pertanian Perorangan Menurut Kecamatan dan Kelompok Luas Lahan Selain Sawah yang Dikuasai (unit), 2023
Number of Individual Agricultural Holdings by Subdistrict and Classification of Other than Rice-Field Area Utilized (units), 2023 263

4.30 Jumlah Usaha Pertanian Perorangan Menurut Kecamatan dan Kelompok Luas Lahan Tanaman Semusim Bukan Sawah yang Dikuasai (unit), 2023
Number of Individual Agricultural Holdings by Subdistrict and Classification of Non-Rice-Field for Temporary Crops Area Utilized (units), 2023 267

4.31 Jumlah Usaha Pertanian Perorangan Menurut Kecamatan dan Kelompok Luas Lahan Padang Rumput Sementara yang Dikuasai (unit), 2023
Number of Individual Agricultural Holdings by Subdistrict and Classification of Temporary Meadow Land Utilized (units), 2023 271

4.32 Jumlah Usaha Pertanian Perorangan Menurut Kecamatan dan Kelompok Luas Lahan Padang Rumput Permanen yang Dikuasai (unit), 2023
Number of Individual Agricultural Holdings by Subdistrict and Classification of Permanent Meadow Land Utilized (units), 2023 275

4.33 Jumlah Usaha Pertanian Perorangan Menurut Kecamatan dan Kelompok Luas Lahan Sementara Belum Ditanami Menunggu Penanaman yang Dikuasai (unit), 2023
Number of Individual Agricultural Holdings by Subdistrict and Classification of Temporary Fallow Land Awaiting Planting Utilized (units), 2023 279

4.34 Jumlah Usaha Pertanian Perorangan Menurut Kecamatan dan Kelompok Luas Lahan Tanaman Tahunan yang Dikuasai (unit), 2023
Number of Individual Agricultural Holdings by Subdistrict and Classification of Permanent Crops Land Utilized (units), 2023 283

4.35 Jumlah Usaha Pertanian Perorangan Menurut Kecamatan dan Kelompok Luas Lahan Kandang Ternak dan Bangunan Pertanian Lainnya yang Dikuasai (unit), 2023
Number of Individual Agricultural Holdings by Subdistrict and Classification of Livestock Pens and Other Agricultural Buildings Land Utilized (units), 2023 287

4.36 Jumlah Usaha Pertanian Perorangan Menurut Kecamatan dan Kelompok Luas Lahan Kehutanan yang Dikuasai (unit), 2023
Number of Individual Agricultural Holdings by Subdistrict and Classification of Forestry Activities Land Utilized (units), 2023 291

4.37 Jumlah Usaha Pertanian Perorangan Menurut Kecamatan dan Kelompok Luas Lahan Budi Daya Perikanan yang Dikuasai (unit), 2023
Number of Individual Agricultural Holdings by Subdistrict and Classification of Aquaculture Activities Land Utilized (units), 2023 295

4.38 Jumlah Usaha Pertanian Perorangan Menurut Kecamatan dan Kelompok Luas Lahan Lahan Bukan Pertanian dan Bukan Tempat Tinggal yang Dikuasai (unit), 2023
Number of Individual Agricultural Holdings by Subdistrict and Classification of Non-Agricultural and Non-Residential Land Utilized (units), 2023 299

https://kotantaokab.bps.go.id

Tabel
Table

Halaman
Page

4.39 Jumlah Rumah Tangga Usaha Pertanian Menurut Kecamatan dan Lokasi Lahan Pertanian Terluas yang Dikuasai (rumah tangga), 2023
Number of Agricultural Households by Subdistrict and the Main Location of Agricultural Land Utilized (households), 2023 303

4.40 Jumlah Rumah Tangga Usaha Pertanian Menurut Kecamatan dan Lokasi Lahan Sawah Terluas yang Dikuasai (rumah tangga), 2023
Number of Agricultural Households by Subdistrict and the Main Location of Rice-Field Area Utilized (households), 2023 304

4.41 Jumlah Rumah Tangga Usaha Pertanian Menurut Kecamatan dan Lokasi Lahan Tanaman Semusim Bukan Sawah Terluas yang Dikuasai (rumah tangga), 2023
Number of Agricultural Households by Subdistrict and the Main Location of Non-Rice-Field for Temporary Crops Area Utilized (households), 2023 305

4.42 Jumlah Rumah Tangga Usaha Pertanian Menurut Kecamatan dan Lokasi Lahan Padang Rumput Sementara Terluas yang Dikuasai (rumah tangga), 2023
Number of Agricultural Households by Subdistrict and the Main Location of Temporary Meadow Land Utilized (households), 2023 306

4.43 Jumlah Rumah Tangga Usaha Pertanian Menurut Kecamatan dan Lokasi Lahan Padang Rumput Permanen Terluas yang Dikuasai (rumah tangga), 2023
Number of Agricultural Households by Subdistrict and the Main Location of Permanent Meadow Land Utilized (households), 2023 307

4.44 Jumlah Rumah Tangga Usaha Pertanian Menurut Kecamatan dan Lokasi Lahan Sementara Belum Ditanami Menunggu Penanaman Terluas yang Dikuasai (rumah tangga), 2023
Number of Agricultural Households by Subdistrict and the Main Location of Temporary Fallow Land Awaiting Planting Utilized (households), 2023 308

4.45 Jumlah Rumah Tangga Usaha Pertanian Menurut Kecamatan dan Lokasi Lahan Tanaman Tahunan Terluas yang Dikuasai (rumah tangga), 2023
Number of Agricultural Households by Subdistrict and the Main of Location Permanent Crops Land Utilized (households), 2023 309

4.46 Jumlah Rumah Tangga Usaha Pertanian Menurut Kecamatan dan Lokasi Lahan Kandang Ternak dan Bangunan Pertanian Lainnya Terluas yang Dikuasai (rumah tangga), 2023
Number of Agricultural Households by Subdistrict and the Main Location of Livestock Pens and Other Agricultural Buildings Land Utilized (households), 2023 310

4.47 Jumlah Rumah Tangga Usaha Pertanian Menurut Kecamatan dan Lokasi Lahan Kehutanan Terluas yang Dikuasai (rumah tangga), 2023

https://gorontalokotapos.go.id

Tabel
Table

Halaman
Page

Number of Agricultural Households by Subdistrict and the Main Location Forestry Activities Land Utilized (households), 2023 311

4.48 Jumlah Rumah Tangga Usaha Pertanian Menurut Kecamatan dan Lokasi Lahan Budi Daya Perikanan Terluas yang Dikuasai (rumah tangga), 2023
Number of Agricultural Households by Subdistrict and the Main Location Aquaculture Activities Land Utilized (households), 2023 312

4.49 Jumlah Rumah Tangga Usaha Pertanian Menurut Kecamatan dan Lokasi Lahan Bukan Pertanian dan Bukan Tempat Tinggal Terluas yang Dikuasai (rumah tangga), 2023
Number of Agricultural Households by Subdistrict and the Main Location of Non-Agricultural and Non-Residential Land Utilized (households), 2023 313

4.50 Jumlah Usaha Pertanian Perorangan Menurut Kecamatan dan Lokasi Lahan Pertanian Terluas yang Dikuasai (unit), 2023
Number of Individual Agricultural Holdings by Subdistrict and the Main Location of Agricultural Land Utilized (units), 2023 314

4.51 Jumlah Usaha Pertanian Perorangan Menurut Kecamatan dan Lokasi Lahan Sawah Terluas yang Dikuasai (unit), 2023
Number of Individual Agricultural Holdings by Subdistrict and the Main Location of Rice-Field Area Utilized (units), 2023 315

4.52 Jumlah Usaha Pertanian Perorangan Menurut Kecamatan dan Lokasi Lahan Tanaman Semusim Bukan Sawah Terluas yang Dikuasai (unit), 2023
Number of Individual Agricultural Holdings by Subdistrict and the Main Location of Non-Rice-Field for Temporary Crops Area Utilized (units), 2023 316

4.53 Jumlah Usaha Pertanian Perorangan Menurut Kecamatan dan Lokasi Lahan Padang Rumput Sementara Terluas yang Dikuasai (unit), 2023
Number of Individual Agricultural Holdings by Subdistrict and the Main Location of Temporary Meadow Land Utilized (units), 2023 317

4.54 Jumlah Usaha Pertanian Perorangan Menurut Kecamatan dan Lokasi Lahan Padang Rumput Permanen Terluas yang Dikuasai (unit), 2023
Number of Individual Agricultural Holdings by Subdistrict and the Main Location of Permanent Meadow Land Utilized (units), 2023 318

4.55 Jumlah Usaha Pertanian Perorangan Menurut Kecamatan dan Lokasi Lahan Sementara Belum Ditanami Menunggu Penanaman Terluas yang Dikuasai (unit), 2023
Number of Individual Agricultural Holdings by Subdistrict and the Main Location of Temporary Fallow Land Awaiting Planting Utilized (units), 2023 319

4.56 Jumlah Usaha Pertanian Perorangan Menurut Kecamatan dan Lokasi Lahan Tanaman Tahunan Terluas yang Dikuasai (unit), 2023
Number of Individual Agricultural Holdings by Subdistrict and the Main Location of Permanent Crops Land Utilized (units), 2023 320

https://jakarta.bps.go.id

Tabel
Table

Halaman
Page

4.57 Jumlah Usaha Pertanian Perorangan Menurut Kecamatan dan Lokasi Lahan Kandang Ternak dan Bangunan Pertanian Lainnya Terluas yang Dikuasai (unit), 2023
Number of Individual Agricultural Holdings by Subdistrict and the Main Location of Livestock Pens and Other Agricultural Buildings Land Utilized (units), 2023 321

4.58 Jumlah Usaha Pertanian Perorangan Menurut Kecamatan dan Lokasi Lahan Kehutanan Terluas yang Dikuasai (unit), 2023
Number of Individual Agricultural Holdings by Subdistrict and the Main Location Forestry Activities Land Utilized (units), 2023 322

4.59 Jumlah Usaha Pertanian Perorangan Menurut Kecamatan dan Lokasi Lahan Budi Daya Perikanan Terluas yang Dikuasai (unit), 2023
Number of Individual Agricultural Holdings by Subdistrict and the Main Location Aquaculture Activities Land Utilized (units), 2023 323

4.60 Jumlah Usaha Pertanian Perorangan Menurut Kecamatan dan Lokasi Lahan Bukan Pertanian dan Bukan Tempat Tinggal Terluas yang Dikuasai (unit), 2023
Number of Individual Agricultural Holdings by Subdistrict and the Main Location of Non-Agricultural and Non-Residential Land Utilized (units), 2023 .. 324

4.61 Jumlah Pengelola Usaha Pertanian Perorangan Menurut Kecamatan dan Status Kepemilikan Lahan (orang), 2023
Number of Individual Agricultural Holders by Subdistrict and Land Tenure (person), 2023 325

4.62 Jumlah Pengelola Usaha Pertanian Perorangan Berjenis Kelamin Laki-laki Menurut Kecamatan dan Status Kepemilikan Lahan (orang), 2023
Number of Individual Agricultural Holders of Male Gender by Subdistrict and Land Tenure (person), 2023 329

4.63 Jumlah Pengelola Usaha Pertanian Perorangan Berjenis Kelamin Perempuan Menurut Kecamatan dan Status Kepemilikan Lahan (orang), 2023
Number of Individual Agricultural Holders of Female Gender by Subdistrict and Land Tenure (person), 2023 333

4.64 Jumlah Usaha Pertanian Perorangan Menurut Kecamatan dan Jenis Irigasi (unit), 2023
Number of Individual Agricultural Holdings by Subdistrict and Type of Irrigation (units), 2023 337

4.65 Jumlah Usaha Pertanian Perorangan Menurut Kecamatan dan Penggunaan Irigasi Pada Lahan Sawah dan Bukan Sawah (unit), 2023
Number of Individual Agricultural Holdings by Subdistrict and Irrigation Utilization on Rice-Field Area or Non-Rice-Field Area (units), 2023 338

4.66 Jumlah Usaha Pertanian Perorangan Menurut Kecamatan dan Jenis Irigasi Pada Lahan Sawah dan Bukan Sawah (unit), 2023

Number of Individual Agricultural Holdings by Subdistrict and Type of Irrigation on Rice-Field Area or Non-Rice-Field Area (units), 2023 339

5. TANAMAN PERKEBUNAN/*ESTATE CROPS*

5.1 Jumlah Rumah Tangga Usaha Tanaman Semusim Menurut Kecamatan dan Subsektor (rumah tangga), 2023
Number of Temporary Crops Households by Subdistrict and Subsector (households), 2023 361

5.2 Jumlah Usaha Pertanian Perorangan Tanaman Semusim Menurut Kecamatan dan Subsektor (unit), 2023
Number of Temporary Crops Individual Agricultural Holdings by Subdistrict and Subsector (units), 2023 362

5.3 Jumlah Rumah Tangga Usaha Tanaman Perkebunan Semusim menurut Kecamatan dan Jenis Tanaman (rumah tangga), 2023
Number of Temporary Estate Crop Households by Subdistrict and Type of Crops (households), 2023 363

5.4 Jumlah Usaha Pertanian Perorangan Tanaman Perkebunan Semusim menurut Kecamatan dan Jenis Tanaman (unit), 2023
Number of Temporary Estate Crop Individual Agricultural Holdings by Subdistrict and Type of Crops (units), 2023 365

5.5.1 Jumlah Rumah Tangga Usaha Tanaman Abaca/Manila menurut Kecamatan dan Jenis Usaha (rumah tangga), 2023
Number of Abaca/Manila Households by Subdistrict and Type of Activities (households), 2023 367

5.5.2 Jumlah Rumah Tangga Usaha Tanaman Akar Wangi menurut Kecamatan dan Jenis Usaha (rumah tangga), 2023
Number of Vetiver Households by Subdistrict and Type of Activities (households), 2023 368

5.5.3 Jumlah Rumah Tangga Usaha Tanaman Jute menurut Kecamatan dan Jenis Usaha (rumah tangga), 2023
Number of Hemp Households by Subdistrict and Type of Activities (households), 2023 369

5.5.4 Jumlah Rumah Tangga Usaha Tanaman Kapas menurut Kecamatan dan Jenis Usaha (rumah tangga), 2023
Number of Cotton Households by Subdistrict and Type of Activities (households), 2023 370

5.5.5 Jumlah Rumah Tangga Usaha Tanaman Kenaf menurut Kecamatan dan Jenis Usaha (rumah tangga), 2023
Number of Kenaf Households by Subdistrict and Type of Activities (households), 2023 371

5.5.6 Jumlah Rumah Tangga Usaha Tanaman Nilam menurut Kecamatan dan Jenis Usaha (rumah tangga), 2023

https://bogorkabkota.bps.go.id

Tabel
Table

Halaman
Page

Number of Patchouli Households by Subdistrict and Type of Activities (households), 2023 372

5.5.7 Jumlah Rumah Tangga Usaha Tanaman Rosela menurut Kecamatan dan Jenis Usaha (rumah tangga), 2023
Number of Roselle Households by Subdistrict and Type of Activities (households), 2023 373

5.5.8 Jumlah Rumah Tangga Usaha Tanaman Sereh Wangi menurut Kecamatan dan Jenis Usaha (rumah tangga), 2023
Number of Citronella Households by Subdistrict and Type of Activities (households), 2023 374

5.5.9 Jumlah Rumah Tangga Usaha Tanaman Tebu menurut Kecamatan dan Jenis Usaha (rumah tangga), 2023
Number of Sugar Cane Households by Subdistrict and Type of Activities (households), 2023 375

5.5.10 Jumlah Rumah Tangga Usaha Tanaman Tembakau menurut Kecamatan dan Jenis Usaha (rumah tangga), 2023
Number of Tobacco Households by Subdistrict and Type of Activities (households), 2023 376

5.6.1 Jumlah Usaha Pertanian Perorangan Tanaman Abaca/Manila menurut Kecamatan dan Jenis Usaha (unit), 2023
Number of Abaca/Manila Individual Agricultural Holdings by Subdistrict and Type of Activities (units), 2023 377

5.6.2 Jumlah Usaha Pertanian Perorangan Tanaman Akar Wangi menurut Kecamatan dan Jenis Usaha (unit), 2023
Number of Vetiver Individual Agricultural Holdings by Subdistrict and Type of Activities (units), 2023 378

5.6.3 Jumlah Usaha Pertanian Perorangan Tanaman Jute menurut Kecamatan dan Jenis Usaha (unit), 2023
Number of Hemp Individual Agricultural Holdings by Subdistrict and Type of Activities (units), 2023 379

5.6.4 Jumlah Usaha Pertanian Perorangan Tanaman Kapas menurut Kecamatan dan Jenis Usaha (unit), 2023
Number of Cotton Individual Agricultural Holdings by Subdistrict and Type of Activities (units), 2023 380

5.6.5 Jumlah Usaha Pertanian Perorangan Tanaman Kenaf menurut Kecamatan dan Jenis Usaha (unit), 2023
Number of Kenaf Individual Agricultural Holdings by Subdistrict and Type of Activities (units), 2023 381

5.6.6 Jumlah Usaha Pertanian Perorangan Tanaman Nilam menurut Kecamatan dan Jenis Usaha (unit), 2023

https://pontianakkotabps.go.id

Tabel
Table

Halaman
Page

Number of Patchoulli Individual Agricultural Holdings by Subdistrict and Type of Activities (units), 2023 382

5.6.7 Jumlah Usaha Pertanian Perorangan Tanaman Rosela menurut Kecamatan dan Jenis Usaha (unit), 2023
Number of Roselle Individual Agricultural Holdings by Subdistrict and Type of Activities (units), 2023 383

5.6.8 Jumlah Usaha Pertanian Perorangan Tanaman Sereh Wangi menurut Kecamatan dan Jenis Usaha (unit), 2023
Number of Citronella Individual Agricultural Holdings by Subdistrict and Type of Activities (units), 2023 384

5.6.9 Jumlah Usaha Pertanian Perorangan Tanaman Tebu menurut Kecamatan dan Jenis Usaha (unit), 2023
Number of Sugar Cane Individual Agricultural Holdings by Subdistrict and Type of Activities (units), 2023 385

5.6.10 Jumlah Usaha Pertanian Perorangan Tanaman Tembakau menurut Kecamatan dan Jenis Usaha (unit), 2023
Number of Tobacco Individual Agricultural Holdings by Subdistrict and Type of Activities (units), 2023 386

5.7.1 Jumlah Rumah Tangga Usaha Tanaman Abaca/Manila menurut Kecamatan dan Kondisi Utama Tanaman (rumah tangga), 2023
Number of Abaca/Manila Households by Subdistrict and Main Condition of Crops (households), 2023 387

5.7.2 Jumlah Rumah Tangga Usaha Tanaman Akar Wangi menurut Kecamatan dan Kondisi Utama Tanaman (rumah tangga), 2023
Number of Vetiver Households by Subdistrict and Main Condition of Crops (households), 2023 388

5.7.3 Jumlah Rumah Tangga Usaha Tanaman Jute menurut Kecamatan dan Kondisi Utama Tanaman (rumah tangga), 2023
Number of Hemp Households by Subdistrict and Main Condition of Crops (households), 2023 389

5.7.4 Jumlah Rumah Tangga Usaha Tanaman Kapas menurut Kecamatan dan Kondisi Utama Tanaman (rumah tangga), 2023
Number of Cotton Households by Subdistrict and Main Condition of Crops (households), 2023 390

5.7.5 Jumlah Rumah Tangga Usaha Tanaman Kenaf menurut Kecamatan dan Kondisi Utama Tanaman (rumah tangga), 2023
Number of Kenaf Households by Subdistrict and Main Condition of Crops (households), 2023 391

5.7.6 Jumlah Rumah Tangga Usaha Tanaman Nilam menurut Kecamatan dan Kondisi Utama Tanaman (rumah tangga), 2023

https://konsultasi.stabrs.go.id

Tabel
Table

Halaman
Page

Number of Patchouli Households by Subdistrict and Main Condition of Crops (households), 2023 392

5.7.7 Jumlah Rumah Tangga Usaha Tanaman Rosela menurut Kecamatan dan Kondisi Utama Tanaman (rumah tangga), 2023
Number of Roselle Households by Subdistrict and Main Condition of Crops (households), 2023 393

5.7.8 Jumlah Rumah Tangga Usaha Tanaman Sereh Wangi menurut Kecamatan dan Kondisi Utama Tanaman (rumah tangga), 2023
Number of Citronella Households by Subdistrict and Main Condition of Crops (households), 2023 394

5.7.9 Jumlah Rumah Tangga Usaha Tanaman Tebu menurut Kecamatan dan Kondisi Utama Tanaman (rumah tangga), 2023
Number of Sugar Cane Households by Subdistrict and Main Condition of Crops (households), 2023 395

5.7.10 Jumlah Rumah Tangga Usaha Tanaman Tembakau menurut Kecamatan dan Kondisi Utama Tanaman (rumah tangga), 2023
Number of Tobacco Households by Subdistrict and Main Condition of Crops (households), 2023 396

5.8.1 Jumlah Usaha Pertanian Perorangan Tanaman Abaca/Manila menurut Kecamatan dan Kondisi Utama Tanaman (unit), 2023
Number of Abaca/Manila Individual Agricultural Holdings by Subdistrict and Crop Condition (units), 2023 397

5.8.2 Jumlah Usaha Pertanian Perorangan Tanaman Akar Wangi menurut Kecamatan dan Kondisi Utama Tanaman (unit), 2023
Number of Vetiver Individual Agricultural Holdings by Subdistrict and Crop Condition (units), 2023 398

5.8.3 Jumlah Usaha Pertanian Perorangan Tanaman Jute menurut Kecamatan dan Kondisi Utama Tanaman (unit), 2023
Number of Hemp Individual Agricultural Holdings by Subdistrict and Crop Condition (units), 2023 399

5.8.4 Jumlah Usaha Pertanian Perorangan Tanaman Kapas menurut Kecamatan dan Kondisi Utama Tanaman (unit), 2023
Number of Cotton Individual Agricultural Holdings by Subdistrict and Crop Condition (units), 2023 400

5.8.5 Jumlah Usaha Pertanian Perorangan Tanaman Kenaf menurut Kecamatan dan Kondisi Utama Tanaman (unit), 2023
Number of Kenaf Individual Agricultural Holdings by Subdistrict and Crop Condition (units), 2023 401

5.8.6 Jumlah Usaha Pertanian Perorangan Tanaman Nilam menurut Kecamatan dan Kondisi Utama Tanaman (unit), 2023

https://bontangkota.bps.go.id

Tabel
Table

Halaman
Page

Number of Patchouli Individual Agricultural Holdings by Subdistrict and Crop Condition (units), 2023 402

5.8.7 Jumlah Usaha Pertanian Perorangan Tanaman Rosela menurut Kecamatan dan Kondisi Utama Tanaman (unit), 2023
Number of Roselle Individual Agricultural Holdings by Subdistrict and Crop Condition (units), 2023 403

5.8.8 Jumlah Usaha Pertanian Perorangan Tanaman Sereh Wangi menurut Kecamatan dan Kondisi Utama Tanaman (unit), 2023
Number of Citronella Individual Agricultural Holdings by Subdistrict and Crop Condition (units), 2023 404

5.8.9 Jumlah Usaha Pertanian Perorangan Tanaman Tebu menurut Kecamatan dan Kondisi Utama Tanaman (unit), 2023
Number of Sugar Cane Individual Agricultural Holdings by Subdistrict and Crop Condition (units), 2023 405

5.8.10 Jumlah Usaha Pertanian Perorangan Tanaman Tembakau menurut Kecamatan dan Kondisi Utama Tanaman (unit), 2023
Number of Tobacco Individual Agricultural Holdings by Subdistrict and Crop Condition (units), 2023 406

5.9.1 Jumlah Rumah Tangga Usaha Tanaman Abaca/Manila menurut Kecamatan dan Sistem Pemanenan (rumah tangga), 2023
Number of Abaca/Manila Households by Subdistrict and Harvesting System (households), 2023 407

5.9.2 Jumlah Rumah Tangga Usaha Tanaman Akar Wangi menurut Kecamatan dan Sistem Pemanenan (rumah tangga), 2023
Number of Vetiver Households by Subdistrict and Harvesting System (households), 2023 408

5.9.3 Jumlah Rumah Tangga Usaha Tanaman Jute menurut Kecamatan dan Sistem Pemanenan (rumah tangga), 2023
Number of Hemp Households by Subdistrict and Harvesting System (households), 2023 409

5.9.4 Jumlah Rumah Tangga Usaha Tanaman Kapas menurut Kecamatan dan Sistem Pemanenan (rumah tangga), 2023
Number of Cotton Households by Subdistrict and Harvesting System (households), 2023 410

5.9.5 Jumlah Rumah Tangga Usaha Tanaman Kenaf menurut Kecamatan dan Sistem Pemanenan (rumah tangga), 2023
Number of Kenaf Households by Subdistrict and Harvesting System (households), 2023 411

5.9.6 Jumlah Rumah Tangga Usaha Tanaman Nilam menurut Kecamatan dan Sistem Pemanenan (rumah tangga), 2023

https://aceh.bps.go.id

Tabel
Table

Halaman
Page

Number of Patchouli Households by Subdistrict and Harvesting System (households), 2023 412

5.9.7 Jumlah Rumah Tangga Usaha Tanaman Rosela menurut Kecamatan dan Sistem Pemanenan (rumah tangga), 2023
Number of Roselle Households by Subdistrict and Harvesting System (households), 2023 413

5.9.8 Jumlah Rumah Tangga Usaha Tanaman Sereh Wangi menurut Kecamatan dan Sistem Pemanenan (rumah tangga), 2023
Number of Citronella Households by Subdistrict and Harvesting System (households), 2023 414

5.9.9 Jumlah Rumah Tangga Usaha Tanaman Tebu menurut Kecamatan dan Sistem Pemanenan (rumah tangga), 2023
Number of Sugar Cane Households by Subdistrict and Harvesting System (households), 2023 415

5.9.10 Jumlah Rumah Tangga Usaha Tanaman Tembakau menurut Kecamatan dan Sistem Pemanenan (rumah tangga), 2023
Number of Tobacco Households by Subdistrict and Harvesting System (households), 2023 416

5.10.1 Jumlah Usaha Pertanian Perorangan Tanaman Abaca/Manila menurut Kecamatan dan Sistem Pemanenan (unit), 2023
Number of Abaca/Manila Individual Agricultural Holdings by Subdistrict and Harvesting System (units), 2023 417

5.10.2 Jumlah Usaha Pertanian Perorangan Tanaman Akar Wangi menurut Kecamatan dan Sistem Pemanenan (unit), 2023
Number of Vetiver Individual Agricultural Holdings by Subdistrict and Harvesting System (units), 2023 418

5.10.3 Jumlah Usaha Pertanian Perorangan Tanaman Jute menurut Kecamatan dan Sistem Pemanenan (unit), 2023
Number of Hemp Individual Agricultural Holdings by Subdistrict and Harvesting System (units), 2023 419

5.10.4 Jumlah Usaha Pertanian Perorangan Tanaman Kapas menurut Kecamatan dan Sistem Pemanenan (unit), 2023
Number of Cotton Individual Agricultural Holdings by Subdistrict and Harvesting System (units), 2023 420

5.10.5 Jumlah Usaha Pertanian Perorangan Tanaman Kenaf menurut Kecamatan dan Sistem Pemanenan (unit), 2023
Number of Kenaf Individual Agricultural Holdings by Subdistrict and Harvesting System (units), 2023 421

5.10.6 Jumlah Usaha Pertanian Perorangan Tanaman Nilam menurut Kecamatan dan Sistem Pemanenan (unit), 2023

https://jakpuskota.bps.go.id

Tabel
Table

Halaman
Page

Number of Patchouli Individual Agricultural Holdings by Subdistrict and Harvesting System (units), 2023 422

5.10.7 Jumlah Usaha Pertanian Perorangan Tanaman Rosela menurut Kecamatan dan Sistem Pemanenan (unit), 2023
Number of Roselle Individual Agricultural Holdings by Subdistrict and Harvesting System (units), 2023 423

5.10.8 Jumlah Usaha Pertanian Perorangan Tanaman Sereh Wangi menurut Kecamatan dan Sistem Pemanenan (unit), 2023
Number of Citronella Individual Agricultural Holdings by Subdistrict and Harvesting System (units), 2023 424

5.10.9 Jumlah Usaha Pertanian Perorangan Tanaman Tebu menurut Kecamatan dan Sistem Pemanenan (unit), 2023
Number of Sugar Cane Individual Agricultural Holdings by Subdistrict and Harvesting System (units), 2023 425

5.10.10 Jumlah Usaha Pertanian Perorangan Tanaman Tembakau menurut Kecamatan dan Sistem Pemanenan (unit), 2023
Number of Tobacco Individual Agricultural Holdings by Subdistrict and Harvesting System (units), 2023 426

5.11.1 Jumlah Rumah Tangga Usaha Tanaman Abaca/Manila menurut Kecamatan dan Penyebab Utama Luas Panen Lebih Kecil dari Luas Tanam (rumah tangga), 2023
Number of Abaca/Manila Households by Subdistrict and the Main Cause of the Harvest Area Smaller than the Planting Area (households), 2023 427

5.11.2 Jumlah Rumah Tangga Usaha Tanaman Akar wangi menurut Kecamatan dan Penyebab Utama Luas Panen Lebih Kecil dari Luas Tanam (rumah tangga), 2023
Number of Vetiver Households by Subdistrict and the Main Cause of the Harvest Area Smaller than the Planting Area (households), 2023 428

5.11.3 Jumlah Rumah Tangga Usaha Tanaman Jute menurut Kecamatan dan Penyebab Utama Luas Panen Lebih Kecil dari Luas Tanam (rumah tangga), 2023
Number of Hemp Households by Subdistrict and the Main Cause of the Harvest Area Smaller than the Planting Area (households), 2023 429

5.11.4 Jumlah Rumah Tangga Usaha Tanaman Kapas menurut Kecamatan dan Penyebab Utama Luas Panen Lebih Kecil dari Luas Tanam (rumah tangga), 2023
Number of Cotton Households by Subdistrict and the Main Cause of the Harvest Area Smaller than the Planting Area (households), 2023 430

5.11.5 Jumlah Rumah Tangga Usaha Tanaman Kenaf menurut Kecamatan dan Penyebab Utama Luas Panen Lebih Kecil dari Luas Tanam (rumah tangga), 2023

https://gorontalokota.bps.go.id

Tabel
Table

Halaman
Page

Number of Kenaf Households by Subdistrict and the Main Cause of the Harvest Area Smaller than the Planting Area (households), 2023 431

5.11.6 Jumlah Rumah Tangga Usaha Tanaman Nilam menurut Kecamatan dan Penyebab Utama Luas Panen Lebih Kecil dari Luas Tanam (rumah tangga), 2023
Number of Patchouli Households by Subdistrict and the Main Cause of the Harvest Area Smaller than the Planting Area (households), 2023 432

5.11.7 Jumlah Rumah Tangga Usaha Tanaman Rosela menurut Kecamatan dan Penyebab Utama Luas Panen Lebih Kecil dari Luas Tanam (rumah tangga), 2023
Number of Roselle Households by Subdistrict and the Main Cause of the Harvest Area Smaller than the Planting Area (households), 2023 433

5.11.8 Jumlah Rumah Tangga Usaha Tanaman Sereh Wangi menurut Kecamatan dan Penyebab Utama Luas Panen Lebih Kecil dari Luas Tanam (rumah tangga), 2023
Number of Citronella Households by Subdistrict and the Main Cause of the Harvest Area Smaller than the Planting Area (households), 2023 434

5.11.9 Jumlah Rumah Tangga Usaha Tanaman Tebu menurut Kecamatan dan Penyebab Utama Luas Panen Lebih Kecil dari Luas Tanam (rumah tangga), 2023
Number of Sugar Cane Households by Subdistrict and the Main Cause of the Harvest Area Smaller than the Planting Area (households), 2023 435

5.11.10 Jumlah Rumah Tangga Usaha Tanaman Tembakau menurut Kecamatan dan Penyebab Utama Luas Panen Lebih Kecil dari Luas Tanam (rumah tangga), 2023
Number of Tobacco Households by Subdistrict and the Main Cause of the Harvest Area Smaller than the Planting Area (households), 2023 436

5.12.1 Jumlah Usaha Pertanian Perorangan Tanaman Abaca/Manila menurut Kecamatan dan Penyebab Utama Luas Panen Lebih Kecil dari Luas Tanam (unit), 2023
Number of Abaca/Manila Individual Agricultural Holdings by Subdistrict and the Main Cause of the Harvest Area Smaller than the Planting Area (units), 2023 437

5.12.2 Jumlah Usaha Pertanian Perorangan Tanaman Akar Wangi menurut Kecamatan dan Penyebab Utama Luas Panen Lebih Kecil dari Luas Tanam (unit), 2023
Number of Vetiver Individual Agricultural Holdings by Subdistrict and the Main Cause of the Harvest Area Smaller than the Planting Area (units), 2023..... 438

5.12.3 Jumlah Usaha Pertanian Perorangan Tanaman Jute menurut Kecamatan dan Penyebab Utama Luas Panen Lebih Kecil dari Luas Tanam (unit), 2023

https://sorotan.bps.go.id

Tabel
Table

Halaman
Page

Number of Hemp Individual Agricultural Holdings by Subdistrict and the Main Cause of the Harvest Area Smaller than the Planting Area (units), 2023..... 439

5.12.4 Jumlah Usaha Pertanian Perorangan Tanaman Kapas menurut Kecamatan dan Penyebab Utama Luas Panen Lebih Kecil dari Luas Tanam (unit), 2023
Number of Cotton Individual Agricultural Holdings by Subdistrict and the Main Cause of the Harvest Area Smaller than the Planting Area (units), 2023..... 440

5.12.5 Jumlah Usaha Pertanian Perorangan Tanaman Kenaf menurut Kecamatan dan Penyebab Utama Luas Panen Lebih Kecil dari Luas Tanam (unit), 2023
Number of Kenaf Individual Agricultural Holdings by Subdistrict and the Main Cause of the Harvest Area Smaller than the Planting Area (units), 2023..... 441

5.12.6 Jumlah Usaha Pertanian Perorangan Tanaman Nilam menurut Kecamatan dan Penyebab Utama Luas Panen Lebih Kecil dari Luas Tanam (unit), 2023
Number of Patchouli Individual Agricultural Holdings by Subdistrict and the Main Cause of the Harvest Area Smaller than the Planting Area (units), 2023 .. 442

5.12.7 Jumlah Usaha Pertanian Perorangan Tanaman Rosela menurut Kecamatan dan Penyebab Utama Luas Panen Lebih Kecil dari Luas Tanam (unit), 2023
Number of Roselle Individual Agricultural Holdings by Subdistrict and the Main Cause of the Harvest Area Smaller than the Planting Area (units), 2023..... 443

5.12.8 Jumlah Usaha Pertanian Perorangan Tanaman Sereh Wangi menurut Kecamatan dan Penyebab Utama Luas Panen Lebih Kecil dari Luas Tanam (unit), 2023
Number of Citronella Individual Agricultural Holdings by Subdistrict and the Main Cause of the Harvest Area Smaller than the Planting Area (units), 2023 .. 444

5.12.9 Jumlah Usaha Pertanian Perorangan Tanaman Tebu menurut Kecamatan dan Penyebab Utama Luas Panen Lebih Kecil dari Luas Tanam (unit), 2023
Number of Sugar Cane Individual Agricultural Holdings by Subdistrict and the Main Cause of the Harvest Area Smaller than the Planting Area (units), 2023 .. 445

5.12.10 Jumlah Usaha Pertanian Perorangan Tanaman Tembakau menurut Kecamatan dan Penyebab Utama Luas Panen Lebih Kecil dari Luas Tanam (unit), 2023
Number of Tobacco Individual Agricultural Holdings by Subdistrict and the Main Cause of the Harvest Area Smaller than the Planting Area (units), 2023 .. 446

5.13.1 Jumlah Rumah Tangga Usaha Tanaman Abaca/Manila menurut Kecamatan dan Pemanfaatan Produksi (rumah tangga), 2023
Number of Abaca/Manila Households by Subdistrict and Production Utilization (households), 2023 447

5.13.2 Jumlah Rumah Tangga Usaha Tanaman Akar Wangi menurut Kecamatan dan Pemanfaatan Produksi (rumah tangga), 2023
Number of Vetiver Households by Subdistrict and Production Utilization (households), 2023 448

https://gorontalokab.bps.go.id

Tabel
Table

Halaman
Page

5.13.3 Jumlah Rumah Tangga Usaha Tanaman Jute menurut Kecamatan dan Pemanfaatan Produksi (rumah tangga), 2023
Number of Hemp Households by Subdistrict and Production Utilization (households), 2023 449

5.13.4 Jumlah Rumah Tangga Usaha Tanaman Kapas menurut Kecamatan dan Pemanfaatan Produksi (rumah tangga), 2023
Number of Cotton Households by Subdistrict and Production Utilization (households), 2023 450

5.13.5 Jumlah Rumah Tangga Usaha Tanaman Kenaf menurut Kecamatan dan Pemanfaatan Produksi (rumah tangga), 2023
Number of Kenaf Households by Subdistrict and Production Utilization (households), 2023 451

5.13.6 Jumlah Rumah Tangga Usaha Tanaman Nilam menurut Kecamatan dan Pemanfaatan Produksi (rumah tangga), 2023
Number of Patchouli Households by Subdistrict and Production Utilization (households), 2023 452

5.13.7 Jumlah Rumah Tangga Usaha Tanaman Rosela menurut Kecamatan dan Pemanfaatan Produksi (rumah tangga), 2023
Number of Roselle Households by Subdistrict and Production Utilization (households), 2023 453

5.13.8 Jumlah Rumah Tangga Usaha Tanaman Sereh Wangi menurut Kecamatan dan Pemanfaatan Produksi (rumah tangga), 2023
Number of Citronella Households by Subdistrict and Production Utilization (households), 2023 454

5.13.9 Jumlah Rumah Tangga Usaha Tanaman Tebu menurut Kecamatan dan Pemanfaatan Produksi (rumah tangga), 2023
Number of Sugar Cane Households by Subdistrict and Production Utilization (households), 2023 455

5.13.10 Jumlah Rumah Tangga Usaha Tanaman Tembakau menurut Kecamatan dan Pemanfaatan Produksi (rumah tangga), 2023
Number of Tobacco Households by Subdistrict and Production Utilization (households), 2023 456

5.14.1 Jumlah Usaha Pertanian Perorangan Tanaman Abaca/Manila menurut Kecamatan dan Pemanfaatan Produksi (rumah tangga), 2023
Number of Abaca/Manila Individual Agricultural Holdings by Subdistrict and Production Utilization (units), 2023 457

5.14.2 Jumlah Usaha Pertanian Perorangan Tanaman Akar Wangi menurut Kecamatan dan Pemanfaatan Produksi (rumah tangga), 2023
Number of Vetiver Individual Agricultural Holdings by Subdistrict and Production Utilization (units), 2023 458

https://jambikab.bps.go.id

Tabel
Table

Halaman
Page

5.14.3 Jumlah Usaha Pertanian Perorangan Tanaman Jute menurut Kecamatan dan Pemanfaatan Produksi (rumah tangga), 2023
Number of Hemp Individual Agricultural Holdings by Subdistrict and Production Utilization (units), 2023 459

5.14.4 Jumlah Usaha Pertanian Perorangan Tanaman Kapas menurut Kecamatan dan Pemanfaatan Produksi (rumah tangga), 2023
Number of Cotton Individual Agricultural Holdings by Subdistrict and Production Utilization (units), 2023 460

5.14.5 Jumlah Usaha Pertanian Perorangan Tanaman Kenaf menurut Kecamatan dan Pemanfaatan Produksi (rumah tangga), 2023
Number of Kenaf Individual Agricultural Holdings by Subdistrict and Production Utilization (units), 2023 461

5.14.6 Jumlah Usaha Pertanian Perorangan Tanaman Nilam menurut Kecamatan dan Pemanfaatan Produksi (rumah tangga), 2023
Number of Patchouli Individual Agricultural Holdings by Subdistrict and Production Utilization (units), 2023 462

5.14.7 Jumlah Usaha Pertanian Perorangan Tanaman Rosela menurut Kecamatan dan Pemanfaatan Produksi (rumah tangga), 2023
Number of Roselle Individual Agricultural Holdings by Subdistrict and Production Utilization (units), 2023 463

5.14.8 Jumlah Usaha Pertanian Perorangan Tanaman Sereh Wangi menurut Kecamatan dan Pemanfaatan Produksi (rumah tangga), 2023
Number of Citronella Individual Agricultural Holdings by Subdistrict and Production Utilization (units), 2023 464

5.14.9 Jumlah Usaha Pertanian Perorangan Tanaman Tebu menurut Kecamatan dan Pemanfaatan Produksi (rumah tangga), 2023
Number of Sugar Cane Individual Agricultural Holdings by Subdistrict and Production Utilization (units), 2023 465

5.14.10 Jumlah Usaha Pertanian Perorangan Tanaman Tembakau menurut Kecamatan dan Pemanfaatan Produksi (rumah tangga), 2023
Number of Tobacco Individual Agricultural Holdings by Subdistrict and Production Utilization (units), 2023 466

5.15 Jumlah Rumah Tangga Usaha Tanaman Tahunan Menurut Kecamatan dan Subsektor (rumah tangga), 2023
Number of Permanent Crops Households by Subdistrict and Subsector (households), 2023 467

5.16 Jumlah Usaha Pertanian Perorangan Tanaman Tahunan Menurut Kecamatan dan Subsektor (unit), 2023
Number of Permanent Crops Individual Agricultural Holdings by Subdistrict and Subsector (units), 2023 468

https://bandungkab.bps.go.id

Tabel
Table

Halaman
Page

5.17 Jumlah Pengelola Usaha Pertanian Perorangan Tanaman Perkebunan menurut Kecamatan, Kelompok Tanaman Perkebunan dan Jenis Kelamin (orang), 2023
Number of Estate Crops Individual Agricultural Holders by Subdistrict, Estate Crops Group and Sex (person), 2023 469

5.18 Jumlah Rumah Tangga Usaha Tanaman Perkebunan Tahunan menurut Kecamatan dan Jenis Tanaman (rumah tangga), 2023
Number of Permanent Estate Crop Households by Subdistrict and Type of Crops (households), 2023 471

5.19 Jumlah Usaha Pertanian Perorangan Tanaman Perkebunan Tahunan menurut Kecamatan dan Jenis Tanaman (unit), 2023
Number of Permanent Estate Crop Individual Agricultural Holdings by Subdistrict and Type of Crops (units), 2023 473

5.20.1 Jumlah Rumah Tangga Usaha Tanaman Cengkeh menurut Kecamatan dan Jenis Usaha (rumah tangga), 2023
Number of Cloves Households by Subdistrict and Type of Activities (households), 2023 475

5.20.2 Jumlah Rumah Tangga Usaha Tanaman Kakao menurut Kecamatan dan Jenis Usaha (rumah tangga), 2023
Number of Cocoa Households by Subdistrict and Type of Activities (households), 2023 476

5.20.3 Jumlah Rumah Tangga Usaha Tanaman Karet menurut Kecamatan dan Jenis Usaha (rumah tangga), 2023
Number of Rubber Households by Subdistrict and Type of Activities (households), 2023 477

5.20.4 Jumlah Rumah Tangga Usaha Tanaman Kelapa Sawit menurut Kecamatan dan Jenis Usaha (rumah tangga), 2023
Number of Palm Oil Households by Subdistrict and Type of Activities (households), 2023 478

5.20.5 Jumlah Rumah Tangga Usaha Tanaman Kelapa menurut Kecamatan dan Jenis Usaha (rumah tangga), 2023
Number of Coconut Households by Subdistrict and Type of Activities (households), 2023 479

5.20.6 Jumlah Rumah Tangga Usaha Tanaman Kemiri menurut Kecamatan dan Jenis Usaha (rumah tangga), 2023
Number of Candlenut Households by Subdistrict and Type of Activities (households), 2023 480

5.20.7 Jumlah Rumah Tangga Usaha Tanaman Kopi menurut Kecamatan dan Jenis Usaha (rumah tangga), 2023
Number of Coffee Households by Subdistrict and Type of Activities (households), 2023 481

https://gorontalokotabps.go.id

Tabel
Table

Halaman
Page

5.20.8 Jumlah Rumah Tangga Usaha Tanaman Lada menurut Kecamatan dan Jenis Usaha (rumah tangga), 2023
Number of Pepper Households by Subdistrict and Type of Activities (households), 2023 482

5.20.9 Jumlah Rumah Tangga Usaha Tanaman Pinang/Jambe menurut Kecamatan dan Jenis Usaha (rumah tangga), 2023
Number of Acorn Households by Subdistrict and Type of Activities (households), 2023 483

5.20.10 Jumlah Rumah Tangga Usaha Tanaman Teh menurut Kecamatan dan Jenis Usaha (rumah tangga), 2023
Number of Tea Households by Subdistrict and Type of Activities (households), 2023 484

5.20.11 Jumlah Rumah Tangga Usaha Tanaman Aren/Enau menurut Kecamatan dan Jenis Usaha (rumah tangga), 2023
Number of Palm Sugar Households by Subdistrict and Type of Activities (households), 2023 485

5.20.12 Jumlah Rumah Tangga Usaha Tanaman Jambu Mete menurut Kecamatan dan Jenis Usaha (rumah tangga), 2023
Number of Cashew Households by Subdistrict and Type of Activities (households), 2023 486

5.20.13 Jumlah Rumah Tangga Usaha Tanaman Pala menurut Kecamatan dan Jenis Usaha (rumah tangga), 2023
Number of Nutmeg Households by Subdistrict and Type of Activities (households), 2023 487

5.21.1 Jumlah Usaha Pertanian Perorangan Tanaman Cengkeh menurut Kecamatan dan Jenis Usaha (unit), 2023
Number of Cloves Individual Agricultural Holdings by Subdistrict and Type of Activities (units), 2023 488

5.21.2 Jumlah Usaha Pertanian Perorangan Tanaman Kakao menurut Kecamatan dan Jenis Usaha (unit), 2023
Number of Cocoa Individual Agricultural Holdings by Subdistrict and Type of Activities (units), 2023 489

5.21.3 Jumlah Usaha Pertanian Perorangan Tanaman Karet menurut Kecamatan dan Jenis Usaha (unit), 2023
Number of Rubber Individual Agricultural Holdings by Subdistrict and Type of Activities (units), 2023 490

5.21.4 Jumlah Usaha Pertanian Perorangan Tanaman Kelapa Sawit menurut Kecamatan dan Jenis Usaha (unit), 2023
Number of Palm Oil Individual Agricultural Holdings by Subdistrict and Type of Activities (units), 2023 491

https://kuroyanokab.bps.go.id

Tabel
Table

Halaman
Page

5.21.5 Jumlah Usaha Pertanian Perorangan Tanaman Kelapa menurut Kecamatan dan Jenis Usaha (unit), 2023
Number of Coconut Individual Agricultural Holdings by Subdistrict and Type of Activities (units), 2023 492

5.21.6 Jumlah Usaha Pertanian Perorangan Tanaman Kemiri menurut Kecamatan dan Jenis Usaha (unit), 2023
Number of Candlenut Individual Agricultural Holdings by Subdistrict and Type of Activities (units), 2023 493

5.21.7 Jumlah Usaha Pertanian Perorangan Tanaman Kopi menurut Kecamatan dan Jenis Usaha (unit), 2023
Number of Coffee Individual Agricultural Holdings by Subdistrict and Type of Activities (units), 2023 494

5.21.8 Jumlah Usaha Pertanian Perorangan Tanaman Lada menurut Kecamatan dan Jenis Usaha (unit), 2023
Number of Pepper Individual Agricultural Holdings by Subdistrict and Type of Activities (units), 2023 495

5.21.9 Jumlah Usaha Pertanian Perorangan Tanaman Pinang/Jambe menurut Kecamatan dan Jenis Usaha (unit), 2023
Number of Acorn Individual Agricultural Holdings by Subdistrict and Type of Activities (units), 2023 496

5.21.10 Jumlah Usaha Pertanian Perorangan Tanaman Teh menurut Kecamatan dan Jenis Usaha (unit), 2023
Number of Tea Individual Agricultural Holdings by Subdistrict and Type of Activities (units), 2023 497

5.21.11 Jumlah Usaha Pertanian Perorangan Tanaman Aren/Enau menurut Kecamatan dan Jenis Usaha (unit), 2023
Number of Palm Sugar Individual Agricultural Holdings by Subdistrict and Type of Activities (units), 2023 498

5.21.12 Jumlah Usaha Pertanian Perorangan Tanaman Jambu Mete menurut Kecamatan dan Jenis Usaha (unit), 2023
Number of Cashew Individual Agricultural Holdings by Subdistrict and Type of Activities (units), 2023 499

5.21.13 Jumlah Usaha Pertanian Perorangan Tanaman Pala menurut Kecamatan dan Jenis Usaha (unit), 2023
Number of Nutmeg Individual Agricultural Holdings by Subdistrict and Type of Activities (units), 2023 500

5.22.1 Jumlah Rumah Tangga Usaha Tanaman Cengkeh menurut Kecamatan dan Kondisi Utama Tanaman (rumah tangga), 2023
Number of Cloves Households by Subdistrict and Main Condition of Crops (households), 2023 501

https://ngurahrai.bps.go.id

Tabel
Table

Halaman
Page

5.22.2 Jumlah Rumah Tangga Usaha Tanaman Kakao menurut Kecamatan dan Kondisi Utama Tanaman (rumah tangga), 2023
Number of Cocoa Households by Subdistrict and Main Condition of Crops (households), 2023 502

5.22.3 Jumlah Rumah Tangga Usaha Tanaman Karet menurut Kecamatan dan Kondisi Utama Tanaman (rumah tangga), 2023
Number of Rubber Households by Subdistrict and Main Condition of Crops (households), 2023 503

5.22.4 Jumlah Rumah Tangga Usaha Tanaman Kelapa Sawit menurut Kecamatan dan Kondisi Utama Tanaman (rumah tangga), 2023
Number of Palm Oil Households by Subdistrict and Main Condition of Crops (households), 2023 504

5.22.5 Jumlah Rumah Tangga Usaha Tanaman Kelapa menurut Kecamatan dan Kondisi Utama Tanaman (rumah tangga), 2023
Number of Coconut Households by Subdistrict and Main Condition of Crops (households), 2023 505

5.22.6 Jumlah Rumah Tangga Usaha Tanaman Kemiri menurut Kecamatan dan Kondisi Utama Tanaman (rumah tangga), 2023
Number of Candlenut Households by Subdistrict and Main Condition of Crops (households), 2023 506

5.22.7 Jumlah Rumah Tangga Usaha Tanaman Kopi menurut Kecamatan dan Kondisi Utama Tanaman (rumah tangga), 2023
Number of Coffee Households by Subdistrict and Main Condition of Crops (households), 2023 507

5.22.8 Jumlah Rumah Tangga Usaha Tanaman Lada menurut Kecamatan dan Kondisi Utama Tanaman (rumah tangga), 2023
Number of Pepper Households by Subdistrict and Main Condition of Crops (households), 2023 508

5.22.9 Jumlah Rumah Tangga Usaha Tanaman Pinang/Jambe menurut Kecamatan dan Kondisi Utama Tanaman (rumah tangga), 2023
Number of Acorn Households by Subdistrict and Main Condition of Crops (households), 2023 509

5.22.10 Jumlah Rumah Tangga Usaha Tanaman Teh menurut Kecamatan dan Kondisi Utama Tanaman (rumah tangga), 2023
Number of Tea Households by Subdistrict and Main Condition of Crops (households), 2023 510

5.22.11 Jumlah Rumah Tangga Usaha Tanaman Aren/Enau menurut Kecamatan dan Kondisi Utama Tanaman (rumah tangga), 2023
Number of Palm Sugar Households by Subdistrict and Main Condition of Crops (households), 2023 511

https://purwakartakab.bps.go.id

Tabel
Table

Halaman
Page

5.22.12 Jumlah Rumah Tangga Usaha Tanaman Jambu Mete menurut Kecamatan dan Kondisi Utama Tanaman (rumah tangga), 2023
Number of Cashew Households by Subdistrict and Main Condition of Crops (households), 2023 512

5.22.13 Jumlah Rumah Tangga Usaha Tanaman Pala menurut Kecamatan dan Kondisi Utama Tanaman (rumah tangga), 2023
Number of Nutmeg Households by Subdistrict and Main Condition of Crops (households), 2023 513

5.23.1 Jumlah Usaha Pertanian Perorangan Tanaman Cengkeh menurut Kecamatan dan Kondisi Utama Tanaman (unit), 2023
Number of Cloves Individual Agricultural Holdings by Subdistrict and Main Condition of Crops (units), 2023 514

5.23.2 Jumlah Usaha Pertanian Perorangan Tanaman Kakao menurut Kecamatan dan Kondisi Utama Tanaman (unit), 2023
Number of Cocoa Individual Agricultural Holdings by Subdistrict and Main Condition of Crops (units), 2023 515

5.23.3 Jumlah Usaha Pertanian Perorangan Tanaman Karet menurut Kecamatan dan Kondisi Utama Tanaman (unit), 2023
Number of Rubber Individual Agricultural Holdings by Subdistrict and Main Condition of Crops (units), 2023 516

5.23.4 Jumlah Usaha Pertanian Perorangan Tanaman Kelapa Sawit menurut Kecamatan dan Kondisi Utama Tanaman (unit), 2023
Number of Palm Oil Individual Agricultural Holdings by Subdistrict and Main Condition of Crops (units), 2023 517

5.23.5 Jumlah Usaha Pertanian Perorangan Tanaman Kelapa menurut Kecamatan dan Kondisi Utama Tanaman (unit), 2023
Number of Coconut Individual Agricultural Holdings by Subdistrict and Main Condition of Crops (units), 2023 518

5.23.6 Jumlah Usaha Pertanian Perorangan Tanaman Kemiri menurut Kecamatan dan Kondisi Utama Tanaman (unit), 2023
Number of Candlenut Individual Agricultural Holdings by Subdistrict and Main Condition of Crops (units), 2023 519

5.23.7 Jumlah Usaha Pertanian Perorangan Tanaman Kopi menurut Kecamatan dan Kondisi Utama Tanaman (unit), 2023
Number of Coffee Individual Agricultural Holdings by Subdistrict and Main Condition of Crops (units), 2023 520

5.23.8 Jumlah Usaha Pertanian Perorangan Tanaman Lada menurut Kecamatan dan Kondisi Utama Tanaman (unit), 2023
Number of Pepper Individual Agricultural Holdings by Subdistrict and Main Condition of Crops (units), 2023 521

https://jogjakota.bps.go.id

Tabel
Table

Halaman
Page

5.23.9 Jumlah Usaha Pertanian Perorangan Tanaman Pinang/Jambe menurut Kecamatan dan Kondisi Utama Tanaman (unit), 2023
Number of Acorn Individual Agricultural Holdings by Subdistrict and Main Condition of Crops (units), 2023 522

5.23.10 Jumlah Usaha Pertanian Perorangan Tanaman Teh menurut Kecamatan dan Kondisi Utama Tanaman (unit), 2023
Number of Tea Individual Agricultural Holdings by Subdistrict and Main Condition of Crops (units), 2023 523

5.23.11 Jumlah Usaha Pertanian Perorangan Tanaman Aren/Enau menurut Kecamatan dan Kondisi Utama Tanaman (unit), 2023
Number of Palm Sugar Individual Agricultural Holdings by Subdistrict and Main Condition of Crops (units), 2023 524

5.23.12 Jumlah Usaha Pertanian Perorangan Tanaman Jambu Mete menurut Kecamatan dan Kondisi Utama Tanaman (unit), 2023
Number of Cashew Individual Agricultural Holdings by Subdistrict and Main Condition of Crops (units), 2023 525

5.23.13 Jumlah Usaha Pertanian Perorangan Tanaman Pala menurut Kecamatan dan Kondisi Utama Tanaman (unit), 2023
Number of Nutmeg Individual Agricultural Holdings by Subdistrict and Main Condition of Crops (units), 2023 526

5.24.1 Jumlah Tanaman Cengkeh menurut Kecamatan dan Kategori Tanaman (pohon), 2023
Number of Cloves by Subdistrict and Plantation Crop Category (trees), 2023 ... 527

5.24.2 Jumlah Tanaman Kakao menurut Kecamatan dan Kategori Tanaman (pohon), 2023
Number of Cocoa by Subdistrict and Plantation Crop Category (trees), 2023.... 528

5.24.3 Jumlah Tanaman Karet menurut Kecamatan dan Kategori Tanaman (pohon), 2023
Number of Rubber by Subdistrict and Plantation Crop Category (trees), 2023 .. 529

5.24.4 Jumlah Tanaman Kelapa Sawit menurut Kecamatan dan Kategori Tanaman (pohon), 2023
Number of Palm Oil by Subdistrict and Plantation Crop Category (trees), 2023 530

5.24.5 Jumlah Tanaman Kelapa menurut Kecamatan dan Kategori Tanaman (pohon), 2023
Number of Coconut by Subdistrict and Plantation Crop Category (trees), 2023 531

5.24.6 Jumlah Tanaman Kemiri menurut Kecamatan dan Kategori Tanaman (pohon), 2023
Number of Candlenut by Subdistrict and Plantation Crop Category (trees), 2023 532

5.24.7 Jumlah Tanaman Kopi menurut Kecamatan dan Kategori Tanaman (pohon), 2023

https://aceh.bps.go.id

Tabel
Table

Halaman
Page

Number of Coffee by Subdistrict and Plantation Crop Category (trees), 2023 ... 533

5.24.8 Jumlah Tanaman Lada menurut Kecamatan dan Kategori Tanaman (lajar), 2023
Number of Pepper by Subdistrict and Plantation Crop Category (vines) 2023 ... 534

5.24.9 Jumlah Tanaman Pinang/Jambe menurut Kecamatan dan Kategori Tanaman (pohon), 2023
Number of Acorn by Subdistrict and Plantation Crop Category (trees), 2023..... 535

5.24.10 Jumlah Tanaman Teh menurut Kecamatan dan Kategori Tanaman (pohon), 2023
Number of Tea by Subdistrict and Plantation Crop Category (trees), 2023..... 536

5.24.11 Jumlah Tanaman Aren/Enau menurut Kecamatan dan Kategori Tanaman (pohon), 2023
Number of Palm Sugar by Subdistrict and Plantation Crop Category (trees), 2023 537

5.24.12 Jumlah Tanaman Jambu Mete menurut Kecamatan dan Kategori Tanaman (pohon), 2023
Number of Cashew by Subdistrict and Plantation Crop Category (trees), 2023. 538

5.24.13 Jumlah Tanaman Pala menurut Kecamatan dan Kategori Tanaman (pohon), 2023
Number of Nutmeg by Subdistrict and Plantation Crop Category (trees), 2023. 539

5.25 Jumlah Tanaman Perkebunan Tahunan menurut Jenis Tanaman dan Kategori Tanaman (pohon), 2023
Number of Permanent Estate Crops by Type of Crops and Plantation Crop Category (trees), 2023..... 540

5.26 Jumlah Tanaman Perkebunan Tahunan menurut Kecamatan dan Jenis Tanaman, 2023
Number of Crops of Permanent Estate Crop by Subdistrict and Type of Crops, 2023 541

5.27 Jumlah Tanaman Belum Menghasilkan (TBM) Perkebunan Tahunan menurut Kecamatan dan Jenis Tanaman, 2023
Number of Immature Crops of Permanent Estate Crop by Subdistrict and Type of Crops, 2023..... 543

5.28 Jumlah Tanaman Menghasilkan (TM) Perkebunan Tahunan menurut Kecamatan dan Jenis Tanaman, 2023
Number of Productive Crops of Permanent Estate Crop by Subdistrict and Type of Crops, 2023 545

5.29.1 Jumlah Rumah Tangga Usaha Tanaman Cengkeh menurut Kecamatan dan Sistem Pemanenan (rumah tangga), 2023
Number of Cloves Households by Subdistrict and Harvesting System (households), 2023 547

https://gorontalokota.bps.go.id

Tabel
Table

Halaman
Page

5.29.2 Jumlah Rumah Tangga Usaha Tanaman Kakao menurut Kecamatan dan Sistem Pemanenan (rumah tangga), 2023
Number of Cocoa Households by Subdistrict and Harvesting System (households), 2023 548

5.29.3 Jumlah Rumah Tangga Usaha Tanaman Karet menurut Kecamatan dan Sistem Pemanenan (rumah tangga), 2023
Number of Rubber Households by Subdistrict and Harvesting System (households), 2023 549

5.29.4 Jumlah Rumah Tangga Usaha Tanaman Kelapa Sawit menurut Kecamatan dan Sistem Pemanenan (rumah tangga), 2023
Number of Palm Oil Households by Subdistrict and Harvesting System (households), 2023 550

5.29.5 Jumlah Rumah Tangga Usaha Tanaman Kelapa menurut Kecamatan dan Sistem Pemanenan (rumah tangga), 2023
Number of Coconut Households by Subdistrict and Harvesting System (households), 2023 551

5.29.6 Jumlah Rumah Tangga Usaha Tanaman Kemiri menurut Kecamatan dan Sistem Pemanenan (rumah tangga), 2023
Number of Candlenut Households by Subdistrict and Harvesting System (households), 2023 552

5.29.7 Jumlah Rumah Tangga Usaha Tanaman Kopi menurut Kecamatan dan Sistem Pemanenan (rumah tangga), 2023
Number of Coffee Households by Subdistrict and Harvesting System (households), 2023 553

5.29.8 Jumlah Rumah Tangga Usaha Tanaman Lada menurut Kecamatan dan Sistem Pemanenan (rumah tangga), 2023
Number of Pepper Households by Subdistrict and Harvesting System (households), 2023 554

5.29.9 Jumlah Rumah Tangga Usaha Tanaman Pinang/Jambe menurut Kecamatan dan Sistem Pemanenan (rumah tangga), 2023
Number of Acorn Households by Subdistrict and Harvesting System (households), 2023 555

5.29.10 Jumlah Rumah Tangga Usaha Tanaman Teh menurut Kecamatan dan Sistem Pemanenan (rumah tangga), 2023
Number of Tea Households by Subdistrict and Harvesting System (households), 2023 556

5.29.11 Jumlah Rumah Tangga Usaha Tanaman Aren/Enau menurut Kecamatan dan Sistem Pemanenan (rumah tangga), 2023
Number of Palm Sugar Households by Subdistrict and Harvesting System (households), 2023 557

https://pontianakkota.bps.go.id

Tabel
Table

Halaman
Page

5.29.12 Jumlah Rumah Tangga Usaha Tanaman Jambu Mete menurut Kecamatan dan Sistem Pemanenan (rumah tangga), 2023
Number of Cashew Households by Subdistrict and Harvesting System (households), 2023 558

5.29.13 Jumlah Rumah Tangga Usaha Tanaman Pala menurut Kecamatan dan Sistem Pemanenan (rumah tangga), 2023
Number of Nutmeg Households by Subdistrict and Harvesting System (households), 2023 559

5.30.1 Jumlah Usaha Pertanian Perorangan Tanaman Cengkeh menurut Kecamatan dan Sistem Pemanenan (unit), 2023
Number of Cloves Individual Agricultural Holdings by Subdistrict and Harvesting System (units), 2023 560

5.30.2 Jumlah Usaha Pertanian Perorangan Tanaman Kakao menurut Kecamatan dan Sistem Pemanenan (unit), 2023
Number of Cocoa Individual Agricultural Holdings by Subdistrict and Harvesting System (units), 2023 561

5.30.3 Jumlah Usaha Pertanian Perorangan Tanaman Karet menurut Kecamatan dan Sistem Pemanenan (unit), 2023
Number of Rubber Individual Agricultural Holdings by Subdistrict and Harvesting System (units), 2023 562

5.30.4 Jumlah Usaha Pertanian Perorangan Tanaman Kelapa Sawit menurut Kecamatan dan Sistem Pemanenan (unit), 2023
Number of Palm Oil Individual Agricultural Holdings by Subdistrict and Harvesting System (units), 2023 563

5.30.5 Jumlah Usaha Pertanian Perorangan Tanaman Kelapa menurut Kecamatan dan Sistem Pemanenan (unit), 2023
Number of Coconut Individual Agricultural Holdings by Subdistrict and Harvesting System (units), 2023 564

5.30.6 Jumlah Usaha Pertanian Perorangan Tanaman Kemiri menurut Kecamatan dan Sistem Pemanenan (unit), 2023
Number of Candlenut Individual Agricultural Holdings by Subdistrict and Harvesting System (units), 2023 565

5.30.7 Jumlah Usaha Pertanian Perorangan Tanaman Kopi menurut Kecamatan dan Sistem Pemanenan (unit), 2023
Number of Coffee Individual Agricultural Holdings by Subdistrict and Harvesting System (units), 2023 566

5.30.8 Jumlah Usaha Pertanian Perorangan Tanaman Lada menurut Kecamatan dan Sistem Pemanenan (unit), 2023
Number of Pepper Individual Agricultural Holdings by Subdistrict and Harvesting System (units), 2023 567

https://jayapura.bps.go.id

Tabel
Table

Halaman
Page

5.30.9 Jumlah Usaha Pertanian Perorangan Tanaman Pinang/Jambe menurut Kecamatan dan Sistem Pemanenan (unit), 2023
Number of Acorn Individual Agricultural Holdings by Subdistrict and Harvesting System (units), 2023 568

5.30.10 Jumlah Usaha Pertanian Perorangan Tanaman Teh menurut Kecamatan dan Sistem Pemanenan (unit), 2023
Number of Tea Individual Agricultural Holdings by Subdistrict and Harvesting System (units), 2023 569

5.30.11 Jumlah Usaha Pertanian Perorangan Tanaman Aren/Enau menurut Kecamatan dan Sistem Pemanenan (unit), 2023
Number of Palm Sugar Individual Agricultural Holdings by Subdistrict and Harvesting System (units), 2023 570

5.30.12 Jumlah Usaha Pertanian Perorangan Tanaman Jambu Mete menurut Kecamatan dan Sistem Pemanenan (unit), 2023
Number of Cashew Individual Agricultural Holdings by Subdistrict and Harvesting System (units), 2023 571

5.30.13 Jumlah Usaha Pertanian Perorangan Tanaman Pala menurut Kecamatan dan Sistem Pemanenan (unit), 2023
Number of Nutmeg Individual Agricultural Holdings by Subdistrict and Harvesting System (units), 2023 572

5.31 Persentase Rumah Tangga Usaha Tanaman Perkebunan Tahunan menurut Kecamatan dan Pemanfaatan Produksi (%), 2023
Percentage of Permanent Estate Crop Households by Subdistrict and Production Utilization (%), 2023 573

5.32 Persentase Usaha Pertanian Perorangan Tanaman Perkebunan Tahunan menurut Kecamatan dan Pemanfaatan Produksi (%), 2023
Percentage of Permanent Estate Crop Individual Agricultural Holdings by Subdistrict and Production Utilization (%), 2023 574

5.33.1 Persentase Rumah Tangga Usaha Tanaman Cengkeh menurut Kecamatan dan Pemanfaatan Produksi (%), 2023
Percentage of Cloves Households by Subdistrict and Production Utilization (%), 2023 575

5.33.2 Persentase Rumah Tangga Usaha Tanaman Kakao menurut Kecamatan dan Pemanfaatan Produksi (%), 2023
Percentage of Cocoa Households by Subdistrict and Production Utilization (%), 2023 576

5.33.3 Persentase Rumah Tangga Usaha Tanaman Karet menurut Kecamatan dan Pemanfaatan Produksi (%), 2023
Percentage of Rubber Households by Subdistrict and Production Utilization (%), 2023 577

https://jambikab.bps.go.id

Tabel
Table

Halaman
Page

5.33.4 Persentase Rumah Tangga Usaha Tanaman Kelapa Sawit menurut Kecamatan dan Pemanfaatan Produksi (%), 2023
Percentage of Palm Oil Households by Subdistrict and Production Utilization (%), 2023 578

5.33.5 Persentase Rumah Tangga Usaha Tanaman Kelapa menurut Kecamatan dan Pemanfaatan Produksi (%), 2023
Percentage of Coconut Households by Subdistrict and Production Utilization (%), 2023 579

5.33.6 Persentase Rumah Tangga Usaha Tanaman Kemiri menurut Kecamatan dan Pemanfaatan Produksi (%), 2023
Percentage of Candlenut Households by Subdistrict and Production Utilization (%), 2023 580

5.33.7 Persentase Rumah Tangga Usaha Tanaman Kopi menurut Kecamatan dan Pemanfaatan Produksi (%), 2023
Percentage of Coffee Households by Subdistrict and Production Utilization (%), 2023 581

5.33.8 Persentase Rumah Tangga Usaha Tanaman Lada menurut Kecamatan dan Pemanfaatan Produksi (%), 2023
Percentage of Pepper Households by Subdistrict and Production Utilization (%), 2023 582

5.33.9 Persentase Rumah Tangga Usaha Tanaman Pinang/Jambe menurut Kecamatan dan Pemanfaatan Produksi (%), 2023
Percentage of Acorn Households by Subdistrict and Production Utilization (%), 2023 583

5.33.10 Persentase Rumah Tangga Usaha Tanaman Teh menurut Kecamatan dan Pemanfaatan Produksi (%), 2023
Percentage of Tea Households by Subdistrict and Production Utilization (%), 2023 584

5.33.11 Persentase Rumah Tangga Usaha Tanaman Aren/Enau menurut Kecamatan dan Pemanfaatan Produksi (%), 2023
Percentage of Palm Sugar Households by Subdistrict and Production Utilization (%), 2023 585

5.33.12 Persentase Rumah Tangga Usaha Tanaman Jambu Mete menurut Kecamatan dan Pemanfaatan Produksi (%), 2023
Percentage of Cashew Households by Subdistrict and Production Utilization (%), 2023 586

5.33.13 Persentase Rumah Tangga Usaha Tanaman Pala menurut Kecamatan dan Pemanfaatan Produksi (%), 2023
Percentage of Nutmeg Households by Subdistrict and Production Utilization (%), 2023 587

https://pertanian.bps.go.id

Tabel
Table

Halaman
Page

5.34.1 Persentase Usaha Pertanian Perorangan Tanaman Cengkeh menurut Kecamatan dan Pemanfaatan Produksi (%), 2023
Percentage of Cloves Individual Agricultural Holdings by Subdistrict and Production Utilization (%), 2023 588

5.34.2 Persentase Usaha Pertanian Perorangan Tanaman Kakao menurut Kecamatan dan Pemanfaatan Produksi (%), 2023
Percentage of Cocoa Individual Agricultural Holdings by Subdistrict and Production Utilization (%), 2023 589

5.34.3 Persentase Usaha Pertanian Perorangan Tanaman Karet menurut Kecamatan dan Pemanfaatan Produksi (%), 2023
Percentage of Rubber Individual Agricultural Holdings by Subdistrict and Production Utilization (%), 2023 590

5.34.4 Persentase Usaha Pertanian Perorangan Tanaman Kelapa Sawit menurut Kecamatan dan Pemanfaatan Produksi (%), 2023
Percentage of Palm Oil Individual Agricultural Holdings by Subdistrict and Production Utilization (%), 2023 591

5.34.5 Persentase Usaha Pertanian Perorangan Tanaman Kelapa menurut Kecamatan dan Pemanfaatan Produksi (%), 2023
Percentage of Coconut Individual Agricultural Holdings by Subdistrict and Production Utilization (%), 2023 592

5.34.6 Persentase Usaha Pertanian Perorangan Tanaman Kemiri menurut Kecamatan dan Pemanfaatan Produksi (%), 2023
Percentage of Candlenut Individual Agricultural Holdings by Subdistrict and Production Utilization (%), 2023 593

5.34.7 Persentase Usaha Pertanian Perorangan Tanaman Kopi menurut Kecamatan dan Pemanfaatan Produksi (%), 2023
Percentage of Coffee Individual Agricultural Holdings by Subdistrict and Production Utilization (%), 2023 594

5.34.8 Persentase Usaha Pertanian Perorangan Tanaman Lada menurut Kecamatan dan Pemanfaatan Produksi (%), 2023
Percentage of Pepper Individual Agricultural Holdings by Subdistrict and Production Utilization (%), 2023 595

5.34.9 Persentase Usaha Pertanian Perorangan Tanaman Pinang/Jambe menurut Kecamatan dan Pemanfaatan Produksi (%), 2023
Percentage of Acorn Individual Agricultural Holdings by Subdistrict and Production Utilization (%), 2023 596

5.34.10 Persentase Usaha Pertanian Perorangan Tanaman Teh menurut Kecamatan dan Pemanfaatan Produksi (%), 2023
Percentage of Tea Individual Agricultural Holdings by Subdistrict and Production Utilization (%), 2023 597

https://jambekab.bps.go.id

Tabel
Table

Halaman
Page

5.34.11 Persentase Usaha Pertanian Perorangan Tanaman Aren/Enau menurut Kecamatan dan Pemanfaatan Produksi (%), 2023
Percentage of Palm Sugar Individual Agricultural Holdings by Subdistrict and Production Utilization (%), 2023 598

5.34.12 Persentase Usaha Pertanian Perorangan Tanaman Jambu Mete menurut Kecamatan dan Pemanfaatan Produksi (%), 2023
Percentage of Cashew Individual Agricultural Holdings by Subdistrict and Production Utilization (%), 2023 599

5.34.13 Persentase Usaha Pertanian Perorangan Tanaman Pala menurut Kecamatan dan Pemanfaatan Produksi (%), 2023
Percentage of Nutmeg Individual Agricultural Holdings by Subdistrict and Production Utilization (%), 2023 600

6. MANAJEMEN USAHA PERTANIAN/*AGRICULTURAL HOLDING MANAGEMENT*

6.1 Jumlah Rumah Tangga Usaha Pertanian yang Mendapatkan Penyuluhan dari Aparat/Pihak Dinas Pertanian Setempat Menurut Kecamatan dan Subsektor (rumah tangga), 2023
Number of Agricultural Households Receiving Extension Services from Local Agricultural Authorities/Agencies by Subdistrict and Subsector (household), 2023 615

6.2 Jumlah Usaha Pertanian Perorangan yang Mendapatkan Penyuluhan dari Aparat/Pihak Dinas Pertanian Setempat Menurut Kecamatan dan Subsektor (unit), 2023
Number of Individual Agricultural Holdings Receiving Extension Services from Local Agricultural Authorities/Agencies by Subdistrict and Subsector (units), 2023 617

6.3 Jumlah Rumah Tangga Usaha Pertanian Menurut Kecamatan dan Keikutsertaan Program Perhutanan Sosial (rumah tangga), 2023
Number of Agricultural Households by Subdistrict and Participation in the Social Forestry Program (households), 2023 619

6.4 Jumlah Usaha Pertanian Perorangan Menurut Kecamatan dan Keikutsertaan Program Perhutanan Sosial (unit), 2023
Number of Individual Agricultural Holdings by Subdistrict and Participation in the Social Forestry Program (units), 2023 620

6.5 Jumlah Rumah Tangga Usaha Pertanian yang Mengikuti Program Perhutanan Sosial Menurut Kecamatan dan Skema Perhutanan Sosial (rumah tangga), 2023
Number of Agricultural Households Participating in the Social Forestry Program by Subdistrict and Social Forestry Scheme (households), 2023 621

6.6 Jumlah Usaha Pertanian Perorangan yang Mengikuti Program Perhutanan Sosial Menurut Kecamatan dan Skema Perhutanan Sosial (unit), 2023

https://jambikota.bps.go.id

Tabel
Table

Halaman
Page

Number of Individual Agricultural Holdings Participating in the Social Forestry Program by Subdistrict and Social Forestry Scheme (units), 2023 623

6.7 Jumlah Rumah Tangga Usaha Pertanian yang Mengikuti Program Perhutanan Sosial dan Menggunakan Lahan dari Perhutanan Sosial Menurut Kecamatan dan Subsektor (rumah tangga), 2023
Number of Agricultural Households Participating in the Social Forestry Program and Utilizing Land from Social Forestry by Subdistrict and Subsector (households), 2023 625

6.8 Jumlah Usaha Pertanian Perorangan yang Mengikuti Program Perhutanan Sosial dan Menggunakan Lahan dari Perhutanan Sosial Menurut Kecamatan dan Subsektor (unit), 2023
Number of Individual Agricultural Holdings Participating in the Social Forestry Program and Utilizing Land from Social Forestry by Subdistrict and Subsector (units), 2023 627

6.9 Jumlah Rumah Tangga Usaha Pertanian Menurut Kecamatan dan Kegiatan Penanaman/Pemanfaatan Tanaman Kehutanan dengan Tanaman Pertanian Lainnya/Peternakan/Perikanan dalam Satu Bidang (Agroforestri) (rumah tangga), 2023
Number of Agricultural Households by Subdistrict and Activities Planting/ Utilizing Forestry Plants with Other Agricultural Crops/Livestock/Fisheries in One Field (Agroforestry) (households), 2023 629

6.10 Jumlah Usaha Pertanian Perorangan Menurut Kecamatan dan Kegiatan Penanaman/Pemanfaatan Tanaman Kehutanan dengan Tanaman Pertanian Lainnya/Peternakan/Perikanan dalam Satu Bidang (Agroforestri) (unit), 2023
Number of Individual Agricultural Holdings by Subdistrict and Activities Planting/Utilizing Forestry Plants with Other Agricultural Crops/Livestock/ Fisheries in One Field (Agroforestry) (units), 2023 630

6.11 Jumlah Rumah Tangga Usaha Pertanian Menurut Kecamatan dan Keanggotaan Kelompok Tani/Kelompok Peternak/Kelompok Nelayan (rumah tangga), 2023
Number of Agricultural Households by Subdistrict and Membership of Farmer Groups/Breeder Groups/Fisherman Groups (households), 2023 631

6.12 Jumla Usaha Pertanian Perorangan Menurut Kecamatan dan Keanggotaan Kelompok Tani/Kelompok Peternak/Kelompok Nelayan (unit), 2023
Number of Individual Agricultural Holdings by Subdistrict and Membership of Farmer Groups/Breeder Groups/Fisherman Groups (units), 2023 632

6.13 Jumlah Rumah Tangga Usaha Pertanian Menurut Kecamatan dan Bagian dari Kemitraan atau Pertanian Plasma (rumah tangga), 2023
Number of Agricultural Households by Subdistrict and Involvement in Partnership or Plasma Farming (households), 2023 633

https://sirusa.bps.go.id

Tabel
Table

Halaman
Page

6.14 Jumlah Usaha Pertanian Perorangan Menurut Kecamatan dan Bagian dari Kemitraan atau Pertanian Plasma (unit), 2023
Number of Individual Agricultural Holdings by Subdistrict and Involvement in Partnership or Plasma Farming (units), 2023 634

6.15 Jumlah Rumah Tangga Usaha Pertanian Menurut Kecamatan dan Penggunaan Pupuk (rumah tangga), 2023
Number of Agricultural Households by Subdistrict and Fertilizer Use (households), 2023 635

6.16 Jumlah Usaha Pertanian Perorangan Menurut Kecamatan dan Penggunaan Pupuk (unit), 2023
Number of Individual Agricultural Holdings by Subdistrict and Fertilizer Use (units), 2023 636

6.17 Jumlah Rumah Tangga Usaha Pertanian Menurut Kecamatan dan Penggunaan Pestisida (rumah tangga), 2023
Number of Agricultural Households by Subdistrict and Pesticide Use (households), 2023 637

6.18 Jumlah Usaha Pertanian Perorangan Menurut Kecamatan dan Penggunaan Pestisida (unit), 2023
Number of Individual Agricultural Holdings by Subdistrict and Pesticide Use (units), 2023 638

6.19 Jumlah Rumah Tangga Usaha Pertanian Menurut Kecamatan dan Aktivitas Pencatatan/Pembukuan untuk Kegiatan Usaha Pertanian (rumah tangga), 2023
Number of Agricultural Households by Subdistrict and Recording/Bookkeeping Activities for Agricultural Business Operations (households), 2023 639

6.20 Jumlah Usaha Pertanian Perorangan Menurut Kecamatan dan Aktivitas Pencatatan/Pembukuan untuk Kegiatan Usaha Pertanian (unit), 2023
Number of Individual Agricultural Holdings by Subdistrict and Recording/ Bookkeeping Activities for Agricultural Business Operations (units), 2023 640

6.21 Jumlah Rumah Tangga Usaha Pertanian Menurut Kecamatan dan Persentase Pendapatan Pengelola Unit Usaha yang Berasal dari Usaha Pertanian (rumah tangga), 2023
Number of Agricultural Households by Province and Receipt of Assistance for Agricultural Businesses (households), 2023 641

6.22 Jumlah Usaha Pertanian Perorangan Menurut Provinsi dan Persentase Pendapatan Pengelola Unit Usaha yang Berasal dari Usaha Pertanian (unit), 2023
Number of Individual Agricultural Holdings by Province and Percentage of Individual Agricultural Holder's Income Derived from Agricultural Holdings (units), 2023 642

6.23 Jumlah Rumah Tangga Usaha Pertanian Menurut Kecamatan dan Penerimaan Bantuan untuk Usaha Pertanian (rumah tangga), 2023

https://jateng.bps.go.id

Tabel
Table

Halaman
Page

Number of Agricultural Households by Subdistrict and Receipt of Assistance for Agricultural Businesses (households), 2023 643

6.24 Jumlah Usaha Pertanian Perorangan Menurut Kecamatan dan Penerimaan Bantuan untuk Usaha Pertanian (unit), 2023
Number of Individual Agricultural Holdings by Subdistrict and Receipt of Assistance for Agricultural Businesses (units), 2023 644

6.25 Jumlah Rumah Tangga Usaha Pertanian yang Mendapatkan Bantuan Untuk Usaha Pertanian Perorangan Menurut Kecamatan dan Jenis Bantuan (rumah tangga), 2023
Number of Agricultural Households Receiving Assistance for Individual Agricultural Holdings by Subdistrict and Type of Assistance (households), 2023 645

6.26 Jumlah Usaha Pertanian Perorangan yang Mendapatkan Bantuan Untuk Usaha Pertanian Menurut Kecamatan dan Jenis Bantuan (unit), 2023
Number of Individual Agricultural Holdings Receiving Assistance for Agricultural Businesses by Subdistrict and Type of Assistance (units), 2023 647

6.27 Jumlah Rumah Tangga Usaha Pertanian Menurut Kecamatan dan Kepemilikan Akses Terhadap Kredit Usaha Rakyat (KUR) Pertanian (rumah tangga), 2023
Number of Agricultural Households by Subdistrict and Ownership of Access to People's Business Credit for Agriculture (households), 2023 649

6.28 Jumlah Usaha Pertanian Perorangan Menurut Kecamatan dan Kepemilikan Akses Terhadap Kredit Usaha Rakyat (KUR) Pertanian (unit), 2023
Number of Individual Agricultural Holdings by Subdistrict and Ownership of Access to People's Business Credit for Agriculture (units), 2023 650

6.29 Jumlah Rumah Tangga Usaha Pertanian Menurut Kecamatan dan Perlindungan Asuransi untuk Usaha Pertanian (rumah tangga), 2023
Number of Agricultural Households by Subdistrict and Insurance Coverage for Agricultural Businesses (households), 2023 651

6.30 Jumlah Usaha Pertanian Perorangan Menurut Kecamatan dan Perlindungan Asuransi untuk Usaha Pertanian (unit), 2023
Number of Individual Agricultural Holdings by Subdistrict and Insurance Coverage for Agricultural Businesses (units), 2023 652

6.31 Jumlah Rumah Tangga Usaha Perkebunan Menurut Kecamatan dan Kepemilikan Surat Tanda Daftar Usaha Perkebunan Untuk Budi Daya (STD-B) (rumah tangga), 2023
Number of Estate Crop Cultivation Households by Subdistrict and Ownership of the Certificate of Registration for Plantation Cultivation (households), 2023 653

6.32 Jumlah Usaha Pertanian Perorangan Perkebunan Menurut Kecamatan dan Kepemilikan Surat Tanda Daftar Usaha Perkebunan Untuk Budi Daya (STD-B) (unit), 2023
Number of Estate Crop Individual Agricultural Holdings by Subdistrict and Ownership of the Certificate of Registration for Plantation Cultivation (units), 2023 654

https://jambikab.bps.go.id

Tabel
Table

Halaman
Page

6.33 Jumlah Rumah Tangga Usaha Pertanian di Wilayah Perkotaan Menurut Kecamatan dan Penggunaan Lahan Terbatas untuk Usaha Pertanian (rumah tangga), 2023
Number of Agricultural Households in Urban Areas by Subdistrict and Limited Land Use for Agricultural Businesses (households), 2023 655

6.34 Jumlah Usaha Pertanian Perorangan di Wilayah Perkotaan Menurut Kecamatan dan Penggunaan Lahan Terbatas untuk Usaha Pertanian (unit), 2023
Number of Individual Agricultural Holdings in Urban Areas by Subdistrict and Limited Land Use for Agricultural Businesses (units), 2023 656

6.35 Jumlah Rumah Tangga Usaha Pertanian di Wilayah Perkotaan Menurut Kecamatan dan Penggunaan Media Pot dan Sejenisnya untuk Usaha Pertanian (rumah tangga), 2023
Number of Agricultural Households in Urban Areas by Subdistrict and the Use of Potting Media and Similar Materials for Agricultural Businesses (households), 2023 657

6.36 Jumlah Rumah Tangga Usaha Pertanian di Wilayah Perkotaan Menurut Kecamatan dan Penggunaan Teknologi Hidroponik, Aquaponik, Vertikulture, Media Terpal, dan Sejenisnya (rumah tangga), 2023
Number of Agricultural Households in Urban Areas by Subdistrict and the Use of Hydroponic, Aquaponic, Verticulture, Tarpaulin Media and Similar Technology (households), 2023 658

6.37 Jumlah Rumah Tangga Usaha Pertanian di Wilayah Perkotaan Menurut Kecamatan dan Penggunaan Teknologi Hidroponik, Aquaponic, Vertikulture, Media Terpal, dan Sejenisnya (rumah tangga), 2023
Number of Agricultural Households in Urban Areas by Subdistrict and the Use of Hydroponic, Aquaponic, Verticulture, Tarpaulin Media and Similar Technology (households), 2023 659

6.38 Jumlah Usaha Pertanian Perorangan di Wilayah Perkotaan Menurut Kecamatan dan Penggunaan Teknologi Hidroponik, Aquaponik, Vertikulture, Media Terpal, dan Sejenisnya (unit), 2023
Number of Individual Agricultural Holdings in Urban Areas by Subdistrict and the Use of Hydroponic, Aquaponic, Verticulture, Tarpaulin Media and Similar Technology (units), 2023 660

https://jogjakota.bps.go.id

Daftar **Gambar**
List of Figure

Gambar
Figure

Halaman
Page

1.1 Infografis Penjelasan Umum Sensus Pertanian 2023
General Explanation of the 2023 Census of Agriculture 9

1.2 Usaha Pertanian 2023
Agricultural Holdings in 2023 10

2.1 Sebaran Usaha Pertanian Perorangan (UTP) di Kota Gorontalo, 2023
Distribution of Individual Agricultural Holding in Gorontalo Municipality, 2023 ... 24

2.2 Sebaran Perusahaan Pertanian Berbadan Hukum (UPB) di Kota Gorontalo, 2023
Distribution of Agicultural Corporation in Gorontalo Municipality, 2023 24

2.3 Sebaran Usaha Pertanian Lainnya (UTL) di Kota Gorontalo, 2023
Distribution of Other Agricultural Holding in Gorontalo Municipality, 2023 25

2.4 Sebaran Rumah Tangga Usaha Pertanian (RTUP) di Kota Gorontalo, 2023
Distribution of Agricultural Households in Gorontalo Municipality, 2023 25

https://gorontalokota.bps.go.id

https://gorontalokota.bps.go.id

BAB 1
CHAPTER

https://gorontalokota.bps.go.id

PENJELASAN UMUM SENSUS PERTANIAN 2023

GENERAL EXPLANATION OF THE 2023 CENSUS OF AGRICULTURE

https://gorontalokota.bps.go.id

Latar Belakang

Sektor pertanian memiliki potensi untuk berkontribusi signifikan terhadap ekonomi nasional. Fakta bahwa masih terjadi penyerapan tenaga kerja yang tinggi di sektor pertanian, serta sumbangan devisa yang cukup besar dari sektor agribisnis yang berkembang pesat dan penyediaan bahan baku untuk industri hilir, menunjukkan ketahanan sektor pertanian dalam menghadapi pandemi Covid-19. Mengingat situasi ini, penyediaan data sektor pertanian yang akurat dan tepat waktu sangatlah penting karena dapat membantu pemerintah dan pemangku kepentingan dalam merencanakan dan mengembangkan kebijakan baik untuk kepentingan domestik maupun pembangunan nasional, sehingga dapat digunakan sebagai referensi.

Data statistik dasar sektor pertanian yang komprehensif diperoleh melalui pelaksanaan Sensus Pertanian. Sesuai dengan ketentuan Undang-Undang Nomor 16 tahun 1997, tugas utama dan tanggung jawab untuk menyelenggarakan Sensus Pertanian diberikan kepada Badan Pusat Statistik (BPS).

Sensus Pertanian 2023 (ST2023) diinisiasi untuk mengakomodasi variabel yang diperlukan guna menyajikan data pertanian yang sangat dinamis. Ini bertujuan untuk memenuhi kebutuhan data di tingkat nasional dan internasional, serta dirancang agar hasilnya sesuai dengan standar internasional, mengacu pada program *Food and Agricultural Organization* (FAO) yang dikenal dengan *World Programme for the Census of Agriculture* (WCA) 2020. Oleh karena itu, ST2023 diharapkan dapat menyajikan data yang dapat dibandingkan secara internasional.

Background

The agricultural sector has the potential to contribute significantly to the national economy. The fact that there is still a high level of labor absorption in the agricultural sector, along with substantial foreign exchange contributions from the rapidly growing agribusiness sector and the provision of raw materials for downstream industries, demonstrates the resilience of the agricultural sector facing the Covid-19 pandemic. Given this situation, provision of accurate and timely data on agricultural sector is crucial, as it can assist the government and stakeholders in planning and developing policies for both domestic interests and national development, serving as a valuable reference.

Comprehensive basic statistical data on the agricultural sector is obtained through the implementation of the Census of Agriculture. In accordance with the provisions of Law Number 16 of 1997, the main task and responsibility for conducting the Census of Agriculture are entrusted to the BPS-Statistics Indonesia.

The 2023 Census of Agriculture (ST2023) is initiated to accommodate the necessary variables to present highly dynamic agricultural data. It aims to meet data needs at both national and international levels, and it is designed to produce results that align with international standards, referring to the Food and Agricultural Organization (FAO) program known as the World Programme for the Census of Agriculture (WCA) 2020. Therefore, it is anticipated that ST2023 will present data that can be compared internationally.

https://jambikota.bps.go.id

Tujuan ST2023

Sesuai rekomendasi FAO dalam publikasi "World Programme for the Census of Agriculture 2020", maka tujuan dari Sensus Pertanian Tahun 2023 adalah:

1. Menyediakan data struktur pertanian sampai unit-unit administrasi terkecil;
2. Menyediakan data yang dapat digunakan sebagai tolok ukur statistik pertanian saat ini;
3. Menyediakan kerangka sampel untuk survei pertanian lanjutan.

Beberapa *output* dari hasil ST2023 yaitu:

1. Tersedianya sistem pengumpulan data pertanian yang terintegrasi dan berkelanjutan dengan Sensus Pertanian sebagai aransemen utama dan Survei Pertanian Terintegrasi (SITASI) sebagai data pelengkap tahunan diantara dua sensus;
2. Tersedianya data Statistik Pertanian baik dalam bentuk tabel dan spasial;
3. Tersedianya data pertanian yang komprehensif dan memenuhi data-data kewilayahan;
4. Terpenuhinya data pertanian untuk agenda global misalnya Indikator SDGs di sektor pertanian dan isu strategis yang ada di RPJMN;
5. Pemanfaatan *cost effective data collection tools and methodology* yang direkomendasikan FAO seperti penggunaan *Computer-Assisted Personal Interview* (CAPI) dan *Computer Aided Web Interviewing* (CAWI);
6. Pemanfaatan data administrasi.

Cakupan Wilayah dan Kegiatan

Unit usaha pertanian yang dicakup dalam ST2023 mencakup Usaha Pertanian Perorangan (UTP), Perusahaan Pertanian Berbadan Hukum (UPB), dan Usaha Pertanian Lainnya (UTL).

Objectives of ST2023

In accordance with the FAO recommendations outlined in the publication "World Programme for the Census of Agriculture 2020," the objectives of the Census of Agriculture in 2023 are as follows:

1. *Provide agricultural structure data down to the smallest administrative units.*
2. *Supply data that can be used as a benchmark for current agricultural statistics.*
3. *Provide sample frames for subsequent agricultural surveys.*

Several outputs from the results of ST2023 include:

1. *The availability of an integrated and sustainable agricultural data collection system, with the Census of Agriculture as the main arrangement and Agricultural Integrated Survey (AGRIS/SITASI) as annual supplementary data between two censuses.*
2. *Availability of Agricultural Statistics data in both tabular and spatial forms.*
3. *Availability of comprehensive agricultural data that meets regional data requirements.*
4. *Fulfillment of agricultural data for global agendas, such as SDGs indicators in the agricultural sector and strategic issues in the National Medium-Term Development Plan (RPJMN).*
5. *Utilization of cost-effective data collection tools and methodologies recommended by FAO, such as the use of Computer-Assisted Personal Interview (CAPI) and Computer Aided Web Interviewing (CAWI).*
6. *Utilization of administrative data.*

Coverage of Areas and Activities

The agricultural holding encompassed in ST2023 include Individual Agricultural Holding (UTP), Agricultural Corporation (UPB), and Other Agricultural Holding (UTL).

https://gorontalokota.bps.go.id

Dalam pelaksanaan ST2023, petugas akan bekerja di satuan wilayah kerja yang ditetapkan dalam Satuan Lingkungan Setempat (SLS). SLS yang digunakan adalah SLS hasil Sensus Penduduk 2020 yang mencakup muatan keluarga dari SP2020, termasuk wilayah non-SLS yang sudah terisi muatan. Untuk memastikan efektivitas dan efisiensi dalam mekanisme sensus, perlu dilakukan pembagian wilayah SLS sesuai dengan muatan yang ada di setiap SLS. Penetapan wilayah konsentrasi pertanian dalam SLS didasarkan pada data perkiraan muatan dari pembaruan Wilayah Kerja Statistik (Wilkerstat) tahun 2022 yang mencakup informasi jumlah keluarga/KK dan jumlah keluarga tani/KK tani di suatu wilayah SLS/Non-SLS.

Pengaturan wilayah untuk pencacahan unit usaha pertanian perorangan (UTP) terdiri dari pembagian wilayah CAPI dan *Paper Assisted Personal Interviewing* (PAPI). Pendataan pada ibu kota Kecamatan di seluruh Indonesia dan seluruh wilayah di DKI Jakarta menggunakan metode CAPI, sementara wilayah lainnya menggunakan metode PAPI.

During the implementation of ST2023, fieldworkers will operate in designated work areas known as Local Administrative Units (SLS). The SLS utilized is derived from the 2020 Population Census and includes the family size from SP2020, encompassing both SLS and non-SLS areas that have already been filled with the data. To ensure the effectiveness and efficiency of the census mechanism, it is necessary to divide the SLS areas according to the size in each SLS. The determination of agricultural concentration areas within the SLS is based on estimated size data from the 2022 update of Enumeration Area (Wilkerstat), including information on the number of families/households (KK) and the number of farmer families (KK tani) in a specific SLS/Non-SLS area.

The arrangement of areas for the enumeration of individual agricultural holding (UTP) consists of dividing the areas into CAPI and Paper Assisted Personal Interviewing (PAPI) categories. Data collection in the provincial capitals throughout Indonesia and the entire DKI Jakarta region employ the CAPI method, while other regions utilize the PAPI method.

https://kotamokota.bps.go.id

Metodologi

Pelaksanaan pencacahan dalam ST2023 menerapkan dua metode pengumpulan data, yaitu metode *door to door* dan metode *snowball*. Metode *door to door* merupakan cara pengumpulan data dengan mengunjungi setiap unit observasi dalam setiap area sampel enumerasi. Sementara itu, metode *snowball* adalah cara pengumpulan data dengan mengunjungi hanya unit observasi yang diidentifikasi sebagai unit observasi yang memenuhi syarat.

Dalam pencacahan lengkap pada unit usaha pertanian perorangan (UTP), cakupan Satuan Lingkungan Setempat (SLS) melibatkan SLS yang memiliki muatan KK/KK tani dan sudah diklasifikasikan ke dalam wilayah konsentrasi dan non-konsentrasi

Methodology

The implementation of enumeration in ST2023 employs two data collection methods: door-to-door and snowball methods. The door-to-door method involves visiting each observation unit in each enumeration sample area. Meanwhile, the snowball method collects data by visiting only observation units identified as eligible observation units.

In the complete enumeration of individual agricultural holding (UTP), the coverage of Local Administrative Units (SLS) involves SLS with family/household (KK/KK tani) loads and has been classified into concentration and non-concentration areas of agriculture. Enumeration

pertanian. Pencacahan UTP di wilayah SLS konsentrasi pertanian dilakukan dengan metode *door to door*, sedangkan di wilayah SLS non-konsentrasi, pencacahan UTP dilakukan dengan metode *snowball*.

Pendekatan pengumpulan data untuk Usaha Pertanian Perorangan (UTP) disesuaikan dengan ketersediaan jaringan internet di setiap kabupaten/kota di tiap Kecamatan. Pada ibukota Kecamatan di seluruh Indonesia dan seluruh wilayah DKI Jakarta, pencacahan UTP dilakukan dengan menggunakan moda CAPI, sementara di wilayah kabupaten/kota lainnya menggunakan PAPI sebagai moda pencacahan.

Kegiatan ST2023 meliputi tujuh subsektor pertanian, yaitu:

1. Subsektor tanaman pangan,
2. Subsektor tanaman hortikultura,
3. Subsektor tanaman perkebunan,
4. Subsektor peternakan,
5. Subsektor perikanan,
6. Subsektor kehutanan, dan
7. Subsektor jasa pertanian.

Sedangkan kegiatan pertanian yang dicakup meliputi:

1. Budi daya tanaman, yaitu: padi, palawija, hortikultura (sayuran, buah-buahan, tanaman hias, dan tanaman obat), perkebunan, kehutanan (antara lain: kayu, getah, rotan, dll).
2. Budi daya Ternak/Unggas.
3. Budi daya ikan dan penangkapan ikan.
4. Penangkaran Tumbuhan dan Satwa Liar, Perburuan dan penangkapan satwa liar, dan pemungutan hasil hutan.
5. Jasa pertanian.

of UTP in agricultural concentration areas of SLS is carried out using the door-to-door method, while in non-concentration areas of SLS, UTP enumeration is conducted using the snowball method.

The data collection approach for Individual Agricultural Holding (UTP) is adapted based on the availability of internet networks in each regency/municipality in each Subdistrict. In the provincial capitals throughout Indonesia and the entire DKI Jakarta region, UTP enumeration is conducted using the CAPI method, while in other regency/municipality areas, PAPI is used as the enumeration method.

ST2023 activities encompass seven agricultural sub-sectors:

1. *Food crops sub-sector,*
2. *Horticultural crops sub-sector,*
3. *Estate crops sub-sector,*
4. *Livestock sub-sector,*
5. *Fisheries sub-sector,*
6. *Forestry sub-sector, and*
7. *Agricultural services sub-sector.*

The agricultural activities covered include:

1. *Cultivation of crops, including paddy, secondary food crops, horticulture (vegetables, fruits, ornamental plants, and medicinal plants), estate crops, and forestry (including wood, rubber, rattan, etc.).*
2. *Livestock/Poultry Farming.*
3. *Aquaculture and capture fishery.*
4. *Plant and Wildlife Breeding, Hunting and capturing wild animals, and harvesting forest products.*
5. *Agricultural services.*

https://gorontalokota.bps.go.id

Konsep dan Definisi

Dalam pelaksanaan Sensus Pertanian 2023, konsep dan definisi berperan memberikan kerangka kerja yang jelas dan konsisten untuk pengumpulan data, interpretasi, dan analisis hasil Sensus Pertanian 2023. Beberapa konsep dan definisi

Concept and Definition

In the implementation of the 2023 Census of Agriculture, concepts and definitions play a crucial role in providing a clear and consistent framework for the collection, interpretation, and analysis of data from the 2023 Census of Agriculture. Some common concepts and

yang umum digunakan pada pelaksanaan Sensus Pertanian 2023 sebagai berikut:

1. **Subsektor pertanian** merupakan bagian/anak sektor pertanian dalam kegiatan statistik pertanian, mencakup: 1. Subsektor tanaman pangan, 2. Subsektor tanaman hortikultura, 3. Subsektor tanaman perkebunan, 4. Subsektor peternakan, 5. Subsektor perikanan, 6. Subsektor kehutanan, dan 7. Subsektor jasa pertanian.
2. **Jenis Usaha** adalah pengelompokkan jenis unit usaha pertanian yang meliputi Usaha Pertanian Perorangan (UTP), Perusahaan Pertanian Berbadan Hukum (UPB), dan Usaha Pertanian Lainnya (UTL).
3. **Usaha Pertanian Perorangan (UTP)** adalah Banyaknya unit usaha pertanian yang dikelola oleh satu orang yang memiliki tanggung jawab teknis, yuridis, dan ekonomis untuk unit pertanian tersebut. Orang tersebut dapat melakukan semua tanggung jawab secara langsung, atau mendelegasikan yang terkait dengan pengelolaan kerja sehari-hari kepada seorang manajer (tidak berbadan hukum). Usaha pertanian mencakup usaha di subsektor tanaman pangan, hortikultura, perkebunan, peternakan, perikanan, kehutanan.
4. **Perusahaan Pertanian Berbadan Hukum (UPB)** adalah setiap bentuk usaha yang menjalankan jenis usaha di sektor pertanian yang bersifat tetap dan terus-menerus, yang didirikan dengan tujuan memperoleh laba yang pendirian perusahaan dilindungi hukum atau ijin dari instansi yang berwenang minimal pada tingkat kabupaten/kota, untuk setiap tahapan kegiatan budi daya pertanian seperti: pemupukan, pemeliharaan dan pemanenan.
5. **Usaha Pertanian Lainnya (UTL)** adalah usaha pertanian yang dikelola oleh bukan perorangan maupun bukan perusahaan

definitions used in the implementation of the 2023 Census of Agriculture are as follows:

1. ***Agricultural subsector*** *is a part or branch of the agricultural sector in agricultural statistical activities, including: 1. Food crop subsector, 2. Horticultural crop subsector, 3. Estate crop subsector, 4. Livestock subsector, 5. Fisheries subsector, 6. Forestry subsector, and 7. Agricultural services subsector.*
2. ***Type of holding*** *is the classification of types of agricultural holdings, including Individual Agricultural Holding (UTP), Agricultural Corporation (UPB), and Other Agricultural Holding (UTL).*
3. ***Individual Agricultural Holding*** *represents the number of agricultural holding managed by one person who has technical, juridical, and economic responsibility for the agricultural holding. This person may perform all responsibilities directly or delegate those related to day-to-day management to a manager (without a legal entity). Agricultural holding include activities in the food crop, horticultural crop, estate crop, livestock, fisheries, and forestry subsectors.*
4. ***Agricultural Corporation*** *refers to any form of enterprise conducting agricultural activities that are permanent and continuous, established with the aim of making a profit, and its establishment is legally protected or permitted by the authorized agency at least at the regency/ municipality level. This includes various stages of agricultural cultivation activities such as fertilization, maintenance, and harvesting.*
5. ***Other Agricultural Holding*** *is an agricultural enterprise managed by neither an individual nor a agricultural*

https://sorongkota.bps.go.id

pertanian, yang dibentuk atas dasar kesamaan kepentingan, kesamaan kondisi lingkungan (sosial/ekonomi/sumberdaya) dan keakraban untuk meningkatkan produktivitas usaha tani dan kesejahteraan anggotanya dalam mengusahakan lahan usaha pertanian secara bersama pada satu hamparan atau kawasan tertentu. Contoh bentuk entitas usaha pertanian lainnya: pondok pesantren, lembaga pemasyarakatan, kantor pemerintah/swasta, komplek TNI, kelompok tani yang usahanya dilakukan secara bersama.

6. **Rumah Tangga Usaha Pertanian** adalah rumah tangga yang memelihara/menguasai/melakukan kegiatan pertanian dengan tujuan sebagian atau seluruh hasilnya untuk dijual/ditukar.
7. **Tanda-tanda**
   - Tidak ada atau nol : –
   - Data dapat diabaikan : ~0
   - Tanda decimal : ,
   - Tidak dapat ditampilkan : NA
8. **Data dengan keterangan NA (*not applicable*)** adalah data yang tidak dapat ditampilkan karena jumlah usahanya kurang dari 3 unit/kelompok. Data tersebut dapat digolongkan data pribadi yang secara hukum tidak dapat dipublikasikan. Data agregat pada tabel di publikasi ini mencakup data dengan keterangan NA. BPS terus berkomitmen untuk melindungi data pribadi.

corporation, formed based on common interests, similar environmental conditions (social/economic/resources), and camaraderie to improve the productivity of farming and the welfare of its members in jointly managing agricultural land on one expanse or certain area. Examples of other agricultural enterprise entities include Islamic boarding schools, correctional institutions, government/private offices, military complexes, and farmer groups engaged in joint farming activities.

6. ***Agricultural household** is a household that raises/controls/engages in agricultural activities with the aim of selling/exchanging some or all of its produce.*
7. **Symbols**
   - *Null or zero* : –
   - *Data negligible* : ~0
   - *Decimal point* : ,
   - *Not applicable* : NA
8. ***Data labeled as NA (not applicable)** are data that cannot be displayed due to the small number of holdings, which is less than 3 units. These data can be classified as personal data that cannot be legally disclosed. The aggregate data in the tables in this publication includes data labeled as NA. BPS remains committed to protecting personal data.*

https://gorontalokota.bps.go.id

Gambar / ***Figures*** 1.1 **Infografis Penjelasan Umum Sensus Pertanian 2023**
General Explanation of the 2023 Census of Agriculture

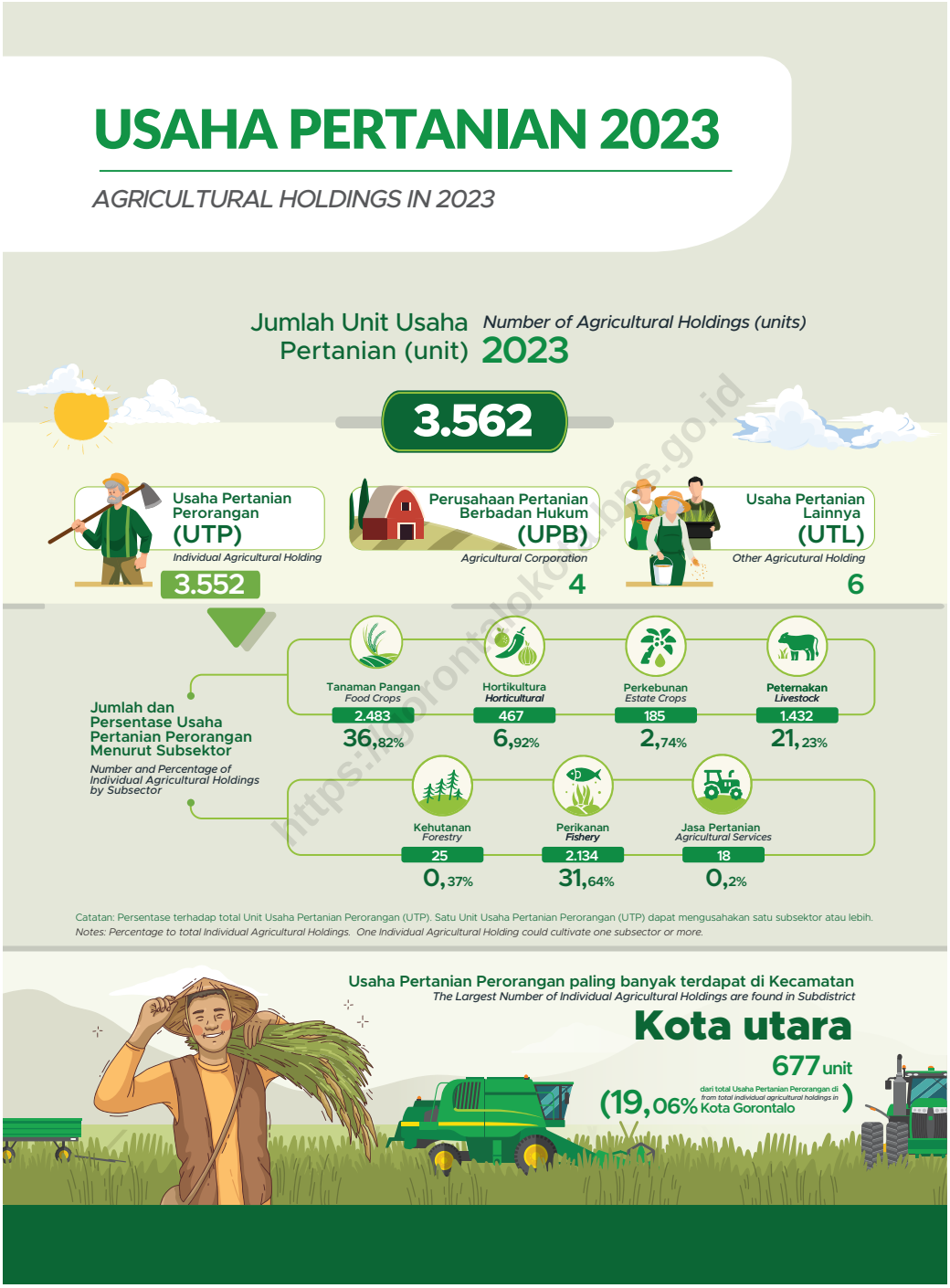

Gambar 1.2 Usaha Pertanian 2023
Figures *Agricultural Holdings in 2023*

BAB 2
CHAPTER

https://gorontalokota.bps.go.id

USAHA PERTANIAN 2023
AGRICULTURAL HOLDING IN 2023

https://gorontalokota.bps.go.id

PENJELASAN TEKNIS

1. **Jumlah Rumah Tangga Usaha Pertanian (RTUP)** adalah banyaknya rumah tangga yang melakukan minimal satu jenis kegiatan pertanian dengan tujuan sebagian atau seluruh hasilnya untuk dijual/ditukar (khusus tanaman pangan termasuk yang seluruhnya dikonsumsi sendiri).

2. **Jumlah Perusahaan Pertanian Berbadan Hukum (UPB)** adalah banyaknya setiap bentuk usaha yang menjalankan jenis usaha di sektor pertanian yang bersifat tetap dan terus-menerus, yang didirikan dengan tujuan memperoleh laba yang pendirian perusahaan dilindungi hukum atau ijin dari instansi yang berwenang minimal pada tingkat kabupaten/kota, untuk setiap tahapan kegiatan budi daya pertanian seperti: pemupukan, pemeliharaan, dan pemanenan.

3. **Jumlah Usaha Pertanian Lainnya (UTL)** adalah banyaknya usaha pertanian yang dikelola oleh bukan perorangan maupun bukan perusahaan pertanian, yang dibentuk atas dasar kesamaan kepentingan, kesamaan kondisi lingkungan (sosial/ekonomi/sumberdaya) dan keakraban untuk meningkatkan produktivitas usaha tani dan kesejahteraan anggotanya dalam mengusahakan lahan usaha pertanian secara bersama pada satu hamparan atau kawasan tertentu. Contoh bentuk entitas usaha pertanian lainnya: pondok pesantren, lembaga pemasyarakatan, kantor pemerintah/swasta, komplek TNI, kelompok tani yang usahanya dilakukan secara bersama.

4. **Petani** adalah warga negara Kota Gorontalo perseorangan dan/atau beserta keluarganya yang melakukan usaha tani di bidang tanaman pangan, hortikultura, perkebunan, dan/atau peternakan (Permentan Nomor 4 Tahun

TECHNICAL NOTES

1. ***Number of Agricultural Households*** *is the number of households that carry out at least one type of agricultural activity with the purpose of selling/exchanging some or all of the results at the business risk (for food crops, including those consumed entirely by themselves).*

2. ***Number of Agricultural Corporations*** *is the number of corporations carrying out permanent, continuous types of business in the agricultural sector, which are established with the purpose of making a profit, the establishment of the company is protected by law or permits from the competent authority, at least at the regency/municipality level, for each stage of agricultural cultivation activities such as fertilization, maintenance and harvesting.*

3. ***Number of Other Agricultural Holdings*** *is the number of agricultural holding managed by non-individuals or nonagricultural corporations, which is established on the basis of similar interests, similar environmental conditions (social/economic/resources) and camaraderie to increase the productivity of farming and the welfare of their members in cultivating agricultural land jointly on one stretch or certain areas. Examples of other agricultural holdings: Islamic boarding schools, correctional institutions, government/private offices, The Kota Gorontalon National Armed Forces (TNI) complexes, farmer groups with joint agricultural cultivation activities.*

4. ***Farmer*** *according to Ministerial Regulation of Ministry of Agriculture Number 4 of 2019 are Kota Gorontalo citizen and/or their family who cultivated agriculture in food crops, horticultural crops, estate crops, and/or livestock.*

https://gorontalokota.bps.go.id

2019).

5. **Jumlah Rumah Tangga Petani** adalah banyaknya rumah tangga yang minimal salah satu anggota rumah tangganya melakukan kegiatan di subsektor tanaman pangan, hortikultura, perkebunan, atau peternakan.

6. **Jumlah Rumah Tangga Usaha Tanaman Pangan** adalah banyaknya rumah tangga yang melakukan kegiatan pertanian yang menghasilkan produk tanaman pangan (padi dan palawija), termasuk usaha pembibitan tanaman pangan dan bukan sebagai buruh tani atau pekerja keluarga.

7. **Jumlah Rumah Tangga Usaha Hortikultura** adalah banyaknya rumah tangga yang melakukan kegiatan usaha hortikultura yang menghasilkan produk tanaman sayuran, tanaman buah-buahan, tanaman hias, dan tanaman obat dengan tujuan sebagian atau seluruh hasilnya dijual/ditukar atas risiko usaha.

8. **Jumlah Rumah Tangga Usaha Perkebunan** adalah banyaknya rumah tangga yang melakukan kegiatan budi daya tanaman perkebunan, termasuk pembibitan tanaman perkebunan, dengan tujuan sebagian atau seluruh hasilnya untuk dijual/ditukar atas risiko usaha.

9. **Jumlah Rumah Tangga Usaha Peternakan** adalah banyaknya rumah tangga yang melakukan kegiatan pemeliharaan ternak (meliputi pengembangbiakan/penggemukan/pembibitan/pembesaran ternak betina) yang menghasilkan produk peternakan dengan tujuan sebagian atau seluruh hasilnya dijual/ditukar atas risiko usaha

5. ***Number of Farmer Households*** *is the number of households where at least one member of the household carrying out activities in the subsector of food crop, horticulture, estate crop, or livestock.*

6. ***Number of Food Crop Cultivation Households*** *is the number of households carrying out agricultural activities that produce food crop products (paddy and secondary food crops), including food crop nurseries, and not as farm laborers or family workers.*

7. ***Number of Horticultural Cultivtion Households*** *is the number of households carrying out horticultural cultivation activities that produce vegetables, fruit plants, ornamental plants, and medicinal plants, with the purpose of selling/exchanging some or all of the results at business risk.*

8. ***Number of Estate Crop Cultivation Households*** *is the number of households carrying out estate crop cultivation activities, including estate crop nurseries, with the purpose of selling/exchanging some or all of the results at the business risk.*

9. ***Number of Livestock Households*** *is the number of households carrying out livestock activities (including raising/fattening/breeding/rearing) that produce livestock products, with the purpose of selling/exchanging some or all of the results at the business risk.*

https://gorontalokota.bps.go.id

10. **Jumlah Rumah Tangga Usaha Perikanan** adalah banyaknya rumah tangga yang mengusahakan kegiatan di subsektor perikanan. Satu rumah tangga dapat mengusahakan lebih dari satu subsektor yang melakukan kegiatan budi daya ikan dan/atau penangkapan ikan dengan tujuan sebagian atau seluruh hasilnya dijual/ditukar atas risiko usaha.

*10. **Number of Fishery Households** is the number of households carrying out activities in the fisheries subsector. One household can work on more than one subsector that carry out aquaculture and/or capture fishery activities with the purpose of selling/exchanging some or all of the results at business risk.*

11. **Jumlah Rumah Tangga Usaha Budi Daya Ikan** adalah banyaknya rumah tangga yang melakukan kegiatan pemeliharaan, pembesaran dan/atau pembiakan (pembenihan) ikan dengan menggunakan lahan, perairan dan fasilitas buatan serta memanen hasilnya dengan tujuan sebagian atau seluruhnya untuk dijual/ditukar atas risiko usaha.

*11. **Number of Aquaculture Households** is the number of households carrying out fish raising, growing, and/or breeding activities utilizing the land, waters and made facilities as well as harvesting the results with the purpose of selling/exchanging some or all of the results at the business risk.*

12. **Jumlah Rumah Tangga Usaha Penangkapan Ikan** adalah banyaknya rumah tangga yang melakukan kegiatan penangkapan ikan di laut maupun di perairan darat dengan tujuan sebagian atau seluruhnya untuk dijual/ditukar atas risiko usaha.

*12. **Number of Capture Fishery Households** is the number of households carrying out fishing activities in marine or inland waters, with the purpose of selling/exchanging some or all of them at business risk.*

13. **Jumlah Rumah Tangga Usaha Kehutanan** adalah banyaknya rumah tangga yang melakukan kegiatan budi daya/pembibitan tanaman kehutanan, penangkaran tumbuhan/satwa liar, serta pemungutan hasil hutan dan/atau perburuan dan panangkapan satwa liar dengan tujuan sebagian atau seluruhnya untuk dijual/ditukar atas risiko usaha.

*13. **Number of Forestry Households** is the number of households carrying out forestry plant cultivation/nursery activities, breeding wild plants/animals, as well as collecting forest products and/or hunting and capturing wild animals with the purpose of selling/exchanging some or all of the results at the business risk.*

14. **Jumlah Rumah Tangga Usaha Jasa Pertanian** adalah banyaknya rumah tangga yang melakukan kegiatan usaha atas dasar balas jasa atau kontrak/ secara borongan, seperti: melayani usaha di bidang pertanian.

*14. **Number of Agricultural Services Households** is the number of households carrying out business activities on a remuneration basis or contract/wholesale basis, such as: serving businesses in the agricultural sector.*

https://gorontalokota.bps.go.id

15. **Jumlah Usaha Pertanian Perorangan (UTP)** adalah banyaknya unit usaha pertanian yang dikelola oleh satu orang yang memiliki tanggung jawab teknis, yuridis, dan ekonomis untuk unit pertanian tersebut. Orang tersebut dapat melakukan semua tanggung jawab secara langsung, atau mendelegasikan yang terkait dengan pengelolaan kerja sehari-hari kepada seorang manajer (tidak berbadan hukum). Usaha pertanian mencakup usaha di subsektor tanaman pangan, hortikultura, perkebunan, peternakan, perikanan, kehutanan, dan jasa pertanian.

*15. **Number of Individual Agricultural Holdings** is the number of agricultural holdings managed by one person having technical, juridical and economic responsibility for the agricultural holding. The person can carry out all responsibilities directly, or delegate those related to daily work management to a manager (not a legal entity). Agricultural holdings includes those in the subsector of food crop, horticulture, estate crop, livestock, fisheries, forestry, and agricultural services.*

16. **Jumlah Usaha Pertanian Perorangan Tanaman Pangan** adalah banyaknya unit usaha perorangan yang melakukan kegiatan pertanian yang menghasilkan produk tanaman pangan (padi dan palawija), termasuk usaha pembibitan tanaman pangan dan bukan sebagai buruh tani atau pekerja keluarga.

*16. **Number of Food Crop Individual Agricultural Holdings** is the number of individual holdings carrying out agricultural activities that produce food crop products (paddy and secondary crops), including food crop nurseries, and not as farm laborers or family workers.*

17. **Jumlah Usaha Pertanian Perorangan Hortikultura** adalah banyaknya unit usaha perorangan yang melakukan kegiatan usaha hortikultura yang menghasilkan produk tanaman sayuran, tanaman buah-buahan, tanaman hias, dan tanaman obat dengan tujuan sebagian atau seluruh hasilnya dijual/ditukar atas risiko usaha.

*17. **Number of Horticultural Individual Agricultural Holdings** is the number of individual holdings carrying out horticultural cultivation activities that produce vegetables, fruit plants, ornamental plants, and medicinal plants, with the purpose of selling/exchanging some or all of the results at business risk.*

18. **Jumlah Usaha Pertanian Perorangan Perkebunan** adalah banyaknya unit usaha perorangan yang melakukan kegiatan budi daya tanaman perkebunan, termasuk pembibitan tanaman perkebunan, dengan tujuan sebagian atau seluruh hasilnya untuk dijual/ditukar atas risiko usaha.

*18. **Number of Estate Crop Individual Agricultural Holdings** is the number of individual holdings carrying out estate crop cultivation activities, including estate crop nurseries, with the purpose of selling/exchanging some or all of the results at the business risk.*

19. **Jumlah Usaha Pertanian Perorangan Peternakan** adalah banyaknya unit

*19. **Number of Livestock Individual Agricultural Holdings** is the number of*

https://gorontalokota.bps.go.id

usaha perorangan yang melakukan kegiatan pemeliharaan ternak (meliputi pengembangbiakan/penggemukan/pembibitan/rearing/produksi telur, susu, madu, kokon, dan liur) yang menghasilkan produk peternakan dengan tujuan sebagian atau seluruh hasilnya dijual/ditukar atas risiko usaha.

individual holdings carrying out livestock activities (including rearing/breeding/raising/pacification) that produce livestock products, with the purpose of selling/exchanging some or all of the results at the business risk.

20. **Jumlah Usaha Pertanian Perorangan Perikanan** adalah banyaknya unit usaha perorangan yang melakukan kegiatan budi daya ikan dan/atau penangkapan ikan di laut maupun di perairan darat dengan tujuan sebagian atau seluruhnya untuk dijual/ditukar atas risiko usaha.

20. ***Number of Fishery Individual Agricultural Holdings*** *is the number of individual holdings carrying out aquaculture and/or fishing activities at sea or inland waters with the purpose of selling/exchanging some or all of the results at the business risk.*

21. **Jumlah Usaha Pertanian Perorangan Kehutanan** adalah banyaknya unit usaha perorangan yang melakukan kegiatan budi daya/pembibitan tanaman kehutanan, penangkaran tumbuhan/satwa liar, serta pemungutan hasil hutan dan/atau perburuan dan panangkapan satwa liar dengan tujuan sebagian atau seluruhnya untuk dijual/ ditukar atas risiko usaha.

21. ***Number of Forestry Individual Agricultural Holdings*** *is the number of individual holdings carrying out forestry plant cultivation/nursery activities, breeding wild plants/animals, as well as collecting forest products and/or hunting and capturing wild animals with the purpose of selling/exchanging some or all of the results at the business risk.*

22. **Jumlah Usaha Pertanian Perorangan Jasa Pertanian** adalah banyaknya unit usaha perorangan yang melakukan kegiatan usaha atas dasar balas jasa atau kontrak/secara borongan, seperti: melayani usaha di bidang pertanian.

22. ***Number of Agricultural Services Individual Agricultural Holdings*** *is the number of individual holdings carrying out business activities on a remuneration basis or contract/wholesale basis, such as: serving businesses in the agricultural sector.*

23. **Jumlah Perusahaan Pertanian Berbadan Hukum (UPB) Tanaman Pangan** adalah banyaknya usaha yang menjalankan jenis usaha di subsektor tanaman pangan yang bersifat tetap, terus-menerus yang didirikan dengan tujuan memperoleh laba yang pendirian perusahaan dilindungi hukum atau ijin dari instansi yang berwenang minimal pada tingkat kabupaten/kota, untuk setiap tahapan kegiatan budi daya pertanian seperti: pemupukan,

23. ***Number of Food Crop Agricultural Corporations*** *is the number of corporations carrying out permanent, continuous types of business in the food crop subsector which are established with the purpose of making a profit, the establishment of the company is protected by law or permits from the competent authority, at least at the regency/municipality level, for each stage of agricultural cultivation activities such as fertilization, maintenance and*

https://kotakota.bps.go.id

pemeliharaan, dan pemanenan.

24. **Jumlah Perusahaan Pertanian Berbadan Hukum (UPB) Hortikultura** adalah banyaknya usaha yang menjalankan jenis usaha di subsektor hortikultura yang bersifat tetap, terus-menerus yang didirikan dengan tujuan memperoleh laba yang pendirian perusahaan dilindungi hukum atau ijin dari instansi yang berwenang minimal pada tingkat kabupaten/kota, untuk setiap tahapan kegiatan budi daya pertanian seperti: pemupukan, pemeliharaan dan pemanenan.

25. **Jumlah Perusahaan Pertanian Berbadan Hukum (UPB) Perkebunan** adalah banyaknya usaha yang menjalankan jenis usaha di subsektor perkebunan yang bersifat tetap, terus-menerus yang didirikan dengan tujuan memperoleh laba yang pendirian perusahaan dilindungi hukum atau ijin dari instansi yang berwenang minimal pada tingkat kabupaten/kota, untuk setiap tahapan kegiatan budi daya pertanian seperti: pemupukan, pemeliharaan dan pemanenan.

26. **Jumlah Perusahaan Pertanian Berbadan Hukum (UPB) Peternakan** adalah banyaknya usaha yang menjalankan jenis usaha di subsektor peternakan yang bersifat tetap, terus-menerus yang didirikan dengan tujuan memperoleh laba yang pendirian perusahaan dilindungi hukum atau ijin dari instansi yang berwenang minimal pada tingkat kabupaten/kota, untuk setiap tahapan kegiatan budi daya pertanian.

27. **Jumlah Perusahaan Pertanian Berbadan Hukum (UPB) Perikanan** adalah banyaknya usaha yang menjalankan jenis usaha di subsektor perikanan yang bersifat tetap, terus-menerus yang

harvesting.

24. ***Number of Horticultural gricultural Corporations*** *is the number of corporations carrying out permanent, continuous types of business in the horticultural subsector which are established with the purpose of making a profit, the establishment of the company is protected by law or permits from the competent authority, at least at the regency/municipality level, for each stage of agricultural cultivation activities such as fertilization, maintenance, and harvesting.*

25. ***Number of Estate Crop Agricultural Corporations*** *is the number of corporations carrying out permanent, continuous types of business in the estate crop subsector which are established with the purpose of making a profit, the establishment of the company is protected by law or permits from the competent authority, at least at the regency/municipality level, for each stage of agricultural cultivation activities such as fertilization, maintenance, and harvesting.*

26. ***Number of Livestock Agricultural Corporations*** *is the number of corporations carrying out permanent, continuous types of business in the livestock sub-sector which are established with the purpose of making a profit, the establishment of the company is protected by law or permits from the competent authority, at least at the regency/municipality level, for each stage of agricultural cultivation activities.*

27. ***Number of Fishery Agricultural Corporations*** *is the number of corporations carrying out permanent, continuous types of business in the fishery subsector which are established with the purpose of*

https://gorontalokota.bps.go.id

didirikan dengan tujuan memperoleh laba yang pendirian perusahaan dilindungi hukum atau ijin dari instansi yang berwenang minimal pada tingkat kabupaten/kota, untuk setiap tahapan kegiatan budi daya pertanian.

making a profit, the establishment of the company is protected by law or permits from the competent authority, at least at the regency/municipality level, for each stage of agricultural cultivation activities.

28. **Jumlah Perusahaan Pertanian Berbadan Hukum (UPB) Kehutanan** adalah banyaknya usaha yang menjalankan jenis usaha di subsektor kehutanan yang bersifat tetap, terus-menerus yang didirikan dengan tujuan memperoleh laba yang pendirian perusahaan dilindungi hukum atau ijin dari instansi yang berwenang minimal pada tingkat kabupaten/kota, untuk setiap tahapan kegiatan budi daya pertanian seperti: pemupukan, pemeliharaan dan pemanenan.

28. ***Number of Forestry Agricultural Corporations*** *is the number of corporations carrying out permanent, continuous types of business in the forestry subsector which are established with the purpose of making a profit, the establishment of the company is protected by law or permits from the competent authority, at least at the regency/municipality level, for each stage of agricultural cultivation activities such as fertilization, maintenance, and harvesting.*

29. **Jumlah Perusahaan Pertanian Berbadan Hukum (UPB) Jasa Pertanian** adalah banyaknya usaha yang menjalankan jenis usaha di subsektor jasa pertanian yang bersifat tetap, terus-menerus yang didirikan dengan tujuan memperoleh laba yang pendirian perusahaan dilindungi hukum atau ijin dari instansi yang berwenang minimal pada tingkat kabupaten/kota, untuk setiap tahapan kegiatan budi daya pertanian.

29. ***Number of Agricultural Services Corporations*** *is the number of corporations carrying out permanent, continuous types of business in the agricultural services subsector which are established with the purpose of making a profit, the establishment of the company is protected by law or permits from the competent authority, at least at the regency/municipality level, for each stage of agricultural cultivation activities.*

30. **Jumlah Usaha Pertanian Lainnya (UTL) Tanaman Pangan** adalah banyaknya usaha pertanian oleh bukan perorangan maupun bukan perusahaan pertanian di subsektor tanaman pangan yang dibentuk atas dasar kesamaan kepentingan, kesamaan kondisi lingkungan (sosial/ekonomi/ sumber daya) dan keakraban untuk meningkatkan produktivitas usaha tani dan kesejahteraan anggotanya dalam mengusahakan lahan usaha tani secara bersama-sama pada satu hamparan

30. ***Number of Other Food Crop Holdings*** *is the number of other agricultural holdings managed by non-individuals or nonagricultural corporations in food crop subsector which is established on the basis of similar interests, similar environmental conditions (social/ economic/resources) and camaraderie to increase the productivity of farming and the welfare of their members in cultivating agricultural land jointly on one expanse or certain areas.*

https://bpstanalokota.bps.go.id

atau kawasan tertentu.

31. **Jumlah Usaha Pertanian Lainnya (UTL) Hortikultura** adalah banyaknya usaha pertanian oleh bukan perorangan maupun bukan perusahaan pertanian di subsektor hortikultura yang dibentuk atas dasar kesamaan kepentingan, kesamaan kondisi lingkungan (sosial/ ekonomi/sumber daya) dan keakraban untuk meningkatkan produktivitas usaha tani dan kesejahteraan anggotanya dalam mengusahakan lahan usaha tani secara bersama-sama pada satu hamparan atau kawasan tertentu.

*31. **Number of Other Horticultural Holdings** is the number of other agricultural holdings managed by non-individuals or nonagricultural corporations in horticultural subsector which is established on the basis of similar interests, similar environmental conditions (social/ economic/resources) and camaraderie to increase the productivity of farming and the welfare of their members in cultivating agricultural land jointly on one expanse or certain areas.*

32. **Jumlah Usaha Pertanian Lainnya (UTL) Perkebunan** adalah banyaknya usaha pertanian oleh bukan perorangan maupun bukan perusahaan pertanian di subsektor perkebunan yang dibentuk atas dasar kesamaan kepentingan, kesamaan kondisi lingkungan (sosial/ ekonomi/sumber daya) dan keakraban untuk meningkatkan produktivitas usaha tani dan kesejahteraan anggotanya dalam mengusahakan lahan usaha tani secara bersama-sama pada satu hamparan atau kawasan tertentu.

*32. **Number of Other Estate Crop Holdings** is the number of other agricultural holdings managed by non-individuals or non-agricultural corporations in estate crop subsector which is established on the basis of similar interests, similar environmental conditions (social/ economic/resources) and camaraderie to increase the productivity of farming and the welfare of their members in cultivating agricultural land jointly on one expanse or certain areas.*

https://gorontalokota.bps.go.id

33. **Jumlah Usaha Pertanian Lainnya (UTL) Peternakan** adalah banyaknya usaha pertanian oleh bukan perorangan maupun bukan perusahaan pertanian di subsektor peternakan yang dibentuk atas dasar kesamaan kepentingan, kesamaan kondisi lingkungan (sosial/ ekonomi/sumber daya) dan keakraban untuk meningkatkan produktivitas usaha tani dan kesejahteraan anggotanya dalam mengusahakan lahan usaha tani secara bersama-sama pada satu hamparan atau kawasan tertentu.

*33. **Number of Other Livestock Holdings** is the number of other agricultural holdings managed by non-individuals or nonagricultural corporations in livestock subsector which is established on the basis of similar interests, similar environmental conditions (social/ economic/resources) and camaraderie to increase the productivity of farming and the welfare of their members in cultivating agricultural land jointly on one expanse or certain areas.*

34. **Jumlah Usaha Pertanian Lainnya (UTL) Perikanan** adalah banyaknya usaha

*34. **Number of Other Fishery Holdings** is the number of other agricultural*

pertanian oleh bukan perorangan maupun bukan perusahaan pertanian di subsektor perikanan yang dibentuk atas dasar kesamaan kepentingan, kesamaan kondisi lingkungan (sosial/ekonomi/ sumber daya) dan keakraban untuk meningkatkan produktivitas usaha tani dan kesejahteraan anggotanya dalam mengusahakan lahan usaha tani secara bersama-sama pada satu hamparan atau kawasan tertentu.

holdings managed by non-individuals or nonagricultural corporations in fishery subsector which is established on the basis of similar interests, similar environmental conditions (social/ economic/resources) and camaraderie to increase the productivity of farming and the welfare of their members in cultivating agricultural land jointly on one expanse or certain areas.

35. **Jumlah Usaha Pertanian Lainnya (UTL) Kehutanan** adalah banyaknya usaha pertanian oleh bukan perorangan maupun bukan perusahaan pertanian di subsektor kehutanan yang dibentuk atas dasar kesamaan kepentingan, kesamaan kondisi lingkungan (sosial/ekonomi/ sumber daya) dan keakraban untuk meningkatkan produktivitas usaha tani dan kesejahteraan anggotanya dalam mengusahakan lahan usaha tani secara bersama-sama pada satu hamparan atau kawasan tertentu.

*35. **Number of Other Forestry Holdings** is the number of other agricultural holdings managed by non-individuals or nonagricultural corporations in forestry subsector which is established on the basis of similar interests, similar environmental conditions (social/ economic/resources) and camaraderie to increase the productivity of farming and the welfare of their members in cultivating agricultural land jointly on one expanse or certain areas.*

36. **Jumlah Usaha Pertanian Lainnya (UTL) Jasa Pertanian** adalah banyaknya usaha pertanian oleh bukan perorangan maupun bukan perusahaan pertanian di subsektor jasa pertanian yang dibentuk atas dasar kesamaan kepentingan, kesamaan kondisi lingkungan (sosial/ ekonomi/sumber daya) dan keakraban untuk meningkatkan produktivitas usaha tani dan kesejahteraan anggotanya dalam mengusahakan lahan usaha tani secara bersama-sama pada satu hamparan atau kawasan tertentu.

*36. **Number of Other Agricultural Services Holdings** is the number of other agricultural holdings managed by non-individuals or non-agricultural corporations in agricultural services subsector which is established on the basis of similar interests, similar environmental conditions (social/ economic/resources) and camaraderie to increase the productivity of farming and the welfare of their members in cultivating agricultural land jointly on one expanse or certain areas.*

37. **Lahan Pertanian** adalah lahan yang digunakan untuk tanaman semusim (berupa sawah ataupun bukan sawah/ lahan kering), padang rumput sementara maupun permanen, lahan yang sementara belum ditanami menunggu penanaman, lahan untuk tanaman

*37. **Agricultural Land** is land that use for temporary crops (wetland or dryland), temporary or permanent pastures, land temporarily fallow awaiting planting, land for permanent crops (horticulture and estate cops), land for livestock pens and other agricultural buildings (barns, mills, etc.), land for forestry activities, and*

https://gorontalokota.bps.go.id

tahunan (hortikultura dan perkebunan), lahan yang digunakan untuk kandang ternak dan bangunan pertanian lainnya (lumbung, penggilingan, dsb), lahan untuk kegiatan kehutanan, dan lahan untuk kegiatan budi daya perikanan (tidak termasuk lahan budi daya perikanan di laut atau perairan umum).

land for aquaculture activities (excluding marine or inland water).

38. **Lahan lainnya (bukan lahan pertanian dan bukan tempat tinggal)** adalah semua lahan lain pada unit usaha yang tidak diklasifikasikan di tempat lain (selain lahan pertanian dan tidak termasuk lahan tempat tinggal), termasuk lahan yang tidak dapat ditanami seperti lahan tandus, berpasir, terjal, dsb. Lahan lainnya juga termasuk lahan untuk usaha selain pertanian seperti warung, bengkel, toko dan sejenisnya yang bukan merupakan bangunan tempat tinggal.

38. ***Other Land (neither agricultural nor residential land)*** *are all other land of the agricultural holding that are not classified elsewhere (other than agricultural and residential land), including areas that cannot be planted such as barren, sandy, steep land, etc. Other land also include land for business purposes other than agriculture such as stalls, workshops, shops, and others that are not residential buildings.*

39. **Klasifikasi Kelompok Luas Lahan yang Dikuasai pada Tabel 2.10 dan 2.11** adalah pengelompokan luas lahan yang merujuk pada *World Programme for the Census of Agriculture* (WCA) 2020. Luas lahan yang dikuasai pada tabel tersebut mencakup luas lahan pertanian dan lahan lainnya (bukan lahan pertanian dan bukan tempat tinggal) yang berada dalam satu kewenangan, termasuk lahan milik sendiri dan/atau lahan yang berasal dari pihak lain, tidak termasuk lahan yang berada di pihak lain.

39. ***Classification of Land Area Utilized in Table 2.10 and Table 2.11*** *is a classification of land areas that refers to the 2020 World Programme for the Census of Agriculture (WCA). The area of land utilized in the table includes the area of agricultural land and other land (neither agricultural nor residential land) that is under one authority, including self-owned land and/or land owned by other parties, excluding land occupied by others.*

40. **Jumlah Usaha Pertanian Pengguna Lahan Pertanian** adalah banyaknya usaha pertanian yang menggunakan lahan pertanian (tidak termasuk lahan budi daya di laut atau perairan umum). Lahan pertanian tersebut digunakan untuk mengusahakan tanaman semusim (tanaman pangan, hortikultura, dan perkebunan) atau tanaman tahunan (tanaman hortikultura dan perkebunan),

40. ***Number of Agricultural Holdings utilizing Agricultural Land*** *is the number of agricultural holdings utilizing agricultural land (excluding marine or inland water). The agricultural land is used to cultivate seasonal crops (food crops, horticulture and estate crops) or annual crops (horticulture and food crops), cultivate or raise livestock, cultivate forestry crops and/or carry out wild plant/animal*

https://gorontalokota.bps.go.id

mengusahakan atau memelihara ternak, mengusahakan tanaman kehutanan dan/atau melakukan usaha penangkaran tumbuhan/satwa liar, melakukan kegiatan usaha budi daya ikan (termasuk udang, rumput laut, dll) menggunakan wadah budi daya yaitu tambak, kolam, mina padi/sawah, akuarium, dan lainnya.

breeding activities, carry out aquaculture activities (including shrimp, seaweed, etc.) using containers cultivation such as brackish water ponds, ponds, mina padi/ rice fields, aquariums, and others.

41. **Jumlah sapi potong, sapi perah, dan kerbau berdasarkan hasil Sensus Pertanian 2023** adalah banyaknya sapi dan kerbau yang dipelihara, baik untuk tujuan dijual/diusahakan maupun tidak untuk dijual/diusahakan, pada unit usaha pertanian perorangan, perusahaan pertanian berbadan hukum, dan unit usaha pertanian lainnya pada 1 Mei 2023.

*41. **The number of beef cattle, dairy cattle, and buffalo based on the 2023** Census of Agriculture is the quantity of cattle and buffalo raised, whether for sale/cultivation purposes or not for sale/cultivation purposes, in individual agricultural holdings, agricultural corporation, and other agricultural holdings as of 1 May, 2023.*

42. **Jumlah kerbau** adalah banyaknya kerbau potong ditambah kerbau perah.

*42. **The total number of buffalo** is the number of beef buffalo and dairy buffalo*

43. **Lokasi jumlah ternak rumah tangga usaha pertanian** berdasarkan lokasi tempat tinggal kepala rumah tangga usaha pertanian.

*43. **The location of the nunber of livestock for Agricultural Households** is based on the location where the head of agricultural household lives.*

44. **Lokasi jumlah ternak usaha pertanian perorangan** berdasarkan lokasi tempat tinggal pengelola usaha pertanian perorangan.

*44. **The location of the number of livestock for individual agricultural holdings** is based on the location where individual agricultural holder lives.*

https://gorontalokota.bps.go.id

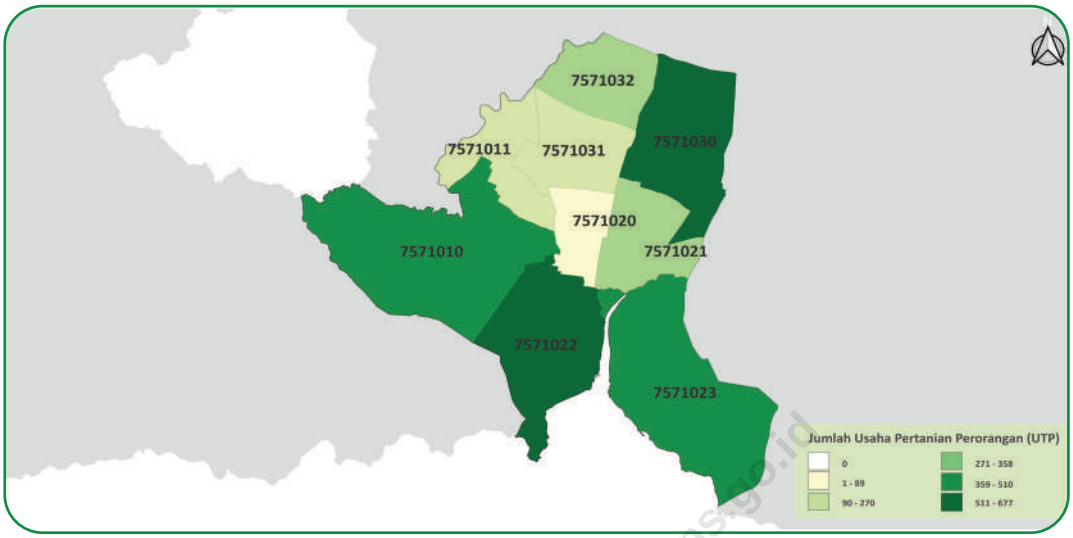

Gambar / *Figures* 2.1 Sebaran Usaha Pertanian Perorangan (UTP) di Kota Gorontalo, 2023
Distribution of Individual Agricultural Holding in Gorontalo Municipality, 2023

https://gorontalokota.bps.go.id

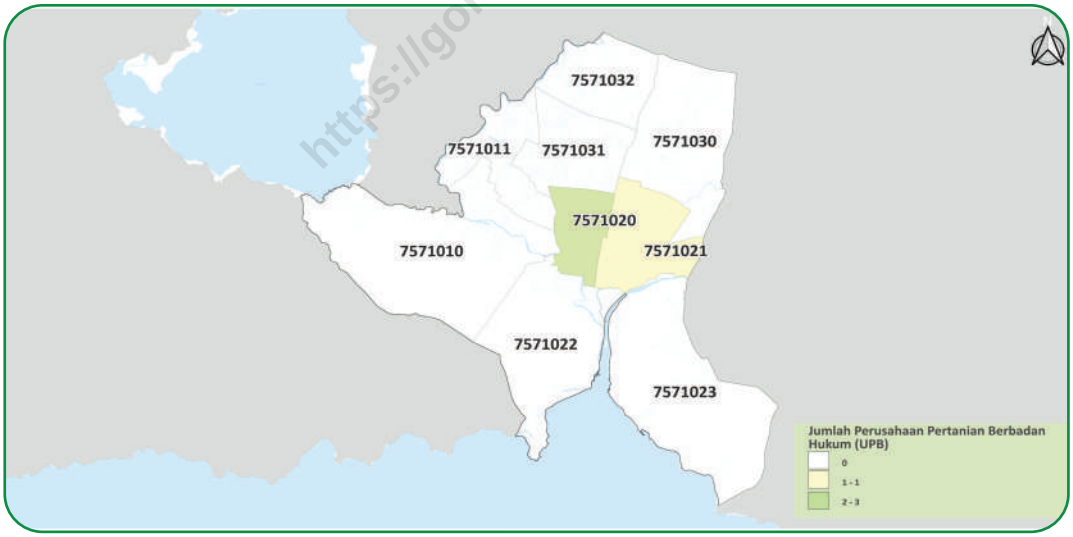

Gambar / *Figures* 2.2 Sebaran Perusahaan Pertanian Berbadan Hukum (UPB) di Kota Gorontalo, 2023
Distribution of Agicultural Corporation in Gorontalo Municipality, 2023

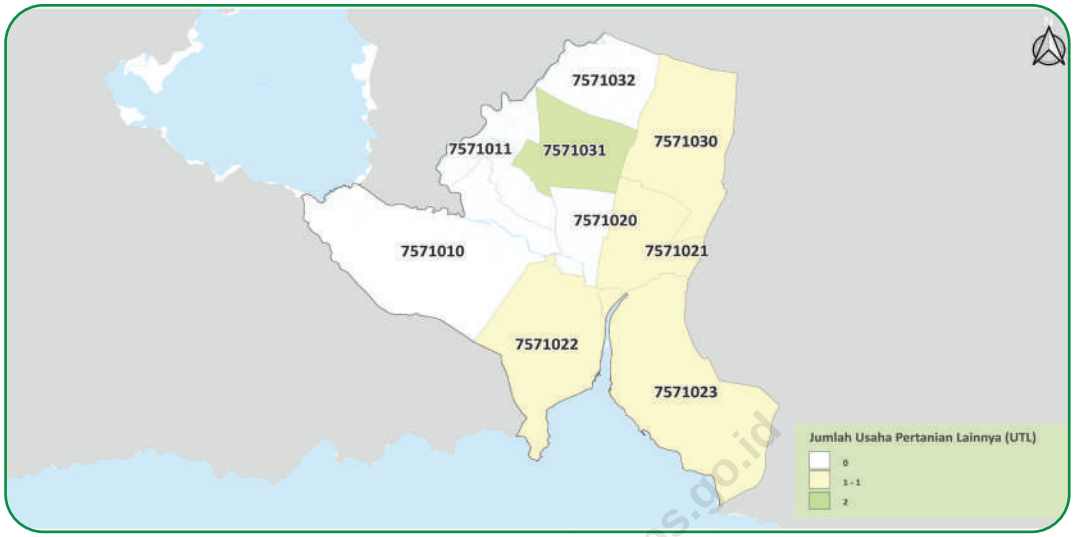

Gambar 2.3 Sebaran Usaha Pertanian Lainnya (UTL) di Kota Gorontalo, 2023
Figures *Distribution of Other Agricultural Holding in Gorontalo Municipality, 2023*

https://gorontalokota.bps.go.id

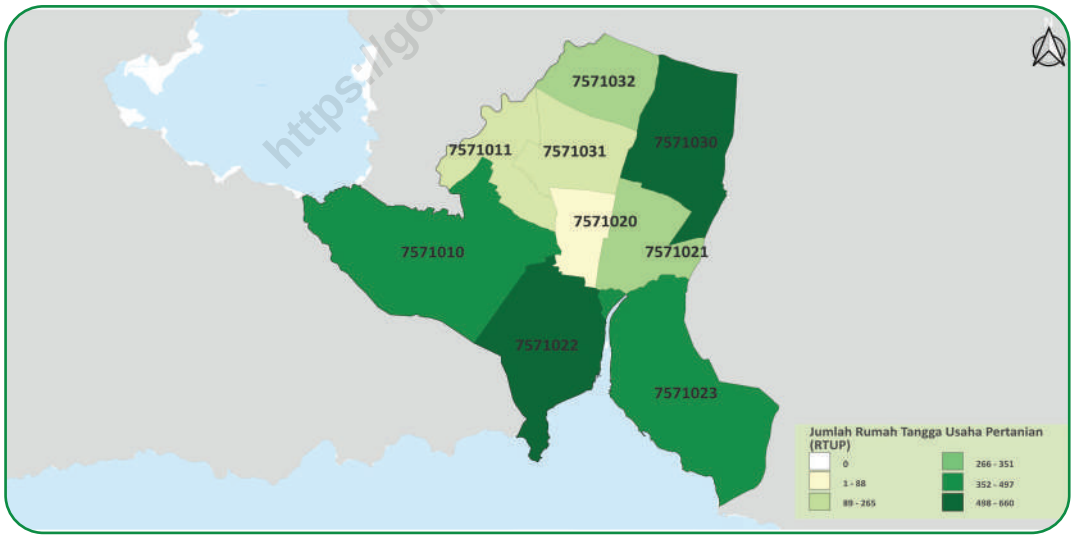

Gambar 2.4 Sebaran Rumah Tangga Usaha Pertanian (RTUP) di Kota Gorontalo, 2023
Figures *Distribution of Agricultural Households in Gorontalo Municipality, 2023*

Tabel / ***Table*** **2.1** **Jumlah Usaha Pertanian Perorangan, Perusahaan Pertanian Berbadan Hukum, dan Usaha Pertanian Lainnya Menurut Kecamatan (unit), 2023**
Number of Individual Agricultural Holdings, Agricultural Corporations, and Other Agricultural Holdings by Subdistrict (units), 2023

Kecamatan *Subdistrict*	Usaha Pertanian Perorangan *Individual Agricultural Holdings*	Perusahaan Pertanian Berbadan Hukum[1] *Agricultural Corporation*[1]	Usaha Pertanian Lainnya *Other Agricultural Holding*	Jumlah *Total*
(1)	(2)	(3)	(4)	(5)
Kota Barat	495	–	–	495
Dungingi	270	–	–	270
Kota Selatan	89	3	–	92
Kota Timur	358	1	1	360
Hulonthalangi	621	–	1	622
Dumbo Raya	510	–	1	511
Kota Utara	677	–	1	678
Kota Tengah	196	–	2	198
Sipatana	336	–	–	336
Kota Gorontalo ***Gorontalo Municipality***	**3.552**	**4**	**6**	**3.562**

Catatan/*Note:* [1]Jumlah Perusahaan Pertanian Berbadan Hukum mencakup Perusahaan Pertanian Berbadan Hukum yang berstatus aktif/baru/belum berproduksi, termasuk yang berstatus tutup sementara/alasan lainnya. Pada Tabel-tabel selanjutnya, Jumlah Perusahaan Pertanian Berbadan Hukum tidak mencakup yang berstatus tutup sementara/alasan lainnya/*Number of Agricultural Corporations includes Agricultural Corporations which are active/new/not yet in production, include temporarily closed/other reason. In next tables, number of Agricultural Corporations not include temporarily closed/other reason.*

https://gorontalokota.bps.go.id

Tabel / ***Table*** **2.2**

Jumlah Rumah Tangga Usaha Pertanian, Usaha Pertanian Perorangan, dan Rasio UTP terhadap RTUP Menurut Kecamatan, 2023
Number of Agricultural Households, Individual Agricultural Holdings, and Ratio of Individual Agricultural Holdings to Agricultural Households by Subdistrict,

Kecamatan *Subdistrict*	Rumah Tangga Usaha Pertanian[1] *Agricultural Households[1]* (Rumah Tangga / *Households*)	Usaha Pertanian Perorangan *Individual Agricultural Holdings* (Unit / *Units*)	Rasio UTP terhadap RTUP *Ratio of Individual Agricultural Holdings to Agricultural Households*
(1)	(2)	(3)	(4)
Kota Barat	486,00	495,00	1.02
Dungingi	265,00	270,00	1.02
Kota Selatan	88,00	89,00	1.01
Kota Timur	351,00	358,00	1.02
Hulonthalangi	598,00	621,00	1.04
Dumbo Raya	497,00	510,00	1.03
Kota Utara	660,00	677,00	1.03
Kota Tengah	191,00	196,00	1.03
Sipatana	331,00	336,00	1.03
Kota Gorontalo ***Gorontalo Municipality***	**3.136,00**	**3.216,00**	**1,02**

Catatan/*Note:* [1]Satu RTUP dapat terdiri atas satu/lebih UTP/*One Agricultural Households can consist of one or more Individual Agricultural Holdings*

https://gorontalokota.bps.go.id

Tabel 2.3 / *Table*

Jumlah Usaha Pertanian Perorangan, Perusahaan Pertanian Berbadan Hukum, dan Usaha Pertanian Lainnya Menurut Subsektor (unit), 2023
Number of Individual Agricultural Holdings, Agricultural Corporations, and Other Agricultural Holdings by Subsector (units), 2023

Subsektor *Sub-sector*	Usaha Pertanian Perorangan *Individual Agricultural Holdings*	Perusahaan Pertanian Berbadan Hukum *Agricultural Corporation*	Usaha Pertanian Lainnya *Other Agricultural Holding*	Jumlah *Total*
(1)	(2)	(3)	(4)	(5)
Sektor Pertanian[1] / *Agriculture Sector[1]*				
Tanaman Pangan[2] / *Food Crops[2]*	1.220	–	3	1.223
- Padi / *Paddy*	896	–	1	897
- Palawija / *Secondary Food Crops*	361	–	2	363
Hortikultura / *Horticulture*	464	–	3	467
Perkebunan / *Estate Crops*	180	4	1	185
Peternakan / *Livestock*	1.432	–	–	1.432
Perikanan[2] / *Fishery[2]*	1.063	–	3	1.066
- Budi Daya Ikan / *Aquaculture*	135	–	3	138
- Penangkapan Ikan / *Capture Fishery*	930	–	–	930
Kehutanan / *Forestry*	24	–	1	25
Jasa Pertanian / *Agricultural Services*	18	–	–	18

Catatan/*Note:* [1]Satu unit usaha pertanian dapat mengusahakan lebih dari satu subsektor/*One agricultural holding can engage in more than one subsector*
[2]Satu unit usaha pertanian subsektor dapat mengusahakan lebih dari satu sub-subsektor/*One agricultural holding subsector can engage in more than one sub-subsector*

https://gorontalokota.bps.go.id

Tabel 2.4 / *Table*

Jumlah Rumah Tangga Usaha Pertanian Menurut Subsektor (rumah tangga), 2023
Number of Agricultural Households by Subsector (households), 2023

Subsektor *Subsector*	Rumah Tangga Usaha Pertanian *Agricultural Households*
(1)	(2)
Sektor Pertanian[1] / *Agriculture Sector[1]*	**6.647**
Tanaman Pangan[2] / *Food Crops[2]*	1.208
- Padi / *Paddy*	888
- Palawija / *Secondary Food Crops*	357
Hortikultura / *Horticulture*	460
Perkebunan / *Estate Crops*	179
Peternakan / *Livestock*	1.425
Perikanan[2] / *Fishery[2]*	1.043
- Budi Daya Ikan / *Aquaculture*	135
- Penangkapan Ikan / *Capture Fishery*	910
Kehutanan / *Forestry*	24
Jasa Pertanian / *Agricultural Services*	18

Catatan/*Note:* [1]Satu unit usaha pertanian dapat mengusahakan lebih dari satu subsektor/*One agricultural holding can engage in more than one subsector*
[2]Satu unit usaha pertanian subsektor dapat mengusahakan lebih dari satu sub-subsektor/*One agricultural holding subsector can engage in more than one sub-subsector*

Tabel 2.5 / ***Table***

Jumlah Usaha Pertanian Perorangan Menurut Kecamatan dan Subsektor (unit), 2023
Number of Individual Agricultural Holdings by Subdistrict and Subsector (units), 2023

Kecamatan *Subdistrict*	Usaha Pertanian Perorangan[1] *Individual Agricultural Holdings[1]*	Tanaman Pangan *Food Crops*			Hortikultura *Horticulture*	Perkebunan *Estate Crops*
		Tanaman Pangan[2] *Food Crops[2]*	Padi *Paddy*	Palawija *Secondary Food Crops*		
(1)	(2)	(3)	(4)	(5)	(6)	(7)
Kota Barat	495	95	31	64	116	38
Dungingi	270	81	32	50	56	25
Kota Selatan	89	19	8	11	21	13
Kota Timur	358	178	123	59	53	25
Hulonthalangi	621	30	2	28	44	16
Dumbo Raya	510	31	2	29	60	14
Kota Utara	677	506	478	46	40	21
Kota Tengah	196	103	73	35	27	14
Sipatana	336	177	147	39	47	14
Kota Gorontalo *Gorontalo Municipality*	**3.552**	**1.220**	**896**	**361**	**464**	**180**

https://gorontalokota.bps.go.id

Lanjutan Tabel/*Continued Table* 2.5

Kecamatan *Subdistrict*	Peternakan *Livestock*	Perikanan *Fishery*			Kehutanan *Forestry*	Jasa Pertanian *Agricultural Services*
		Perikanan[2] *Fishery*[2]	Budi Daya Perikanan *Aquaculture*	Penangkapan Ikan *Capture Fishery*		
(1)	(8)	(9)	(10)	(11)	(12)	(13)
Kota Barat	212	141	37	106	4	–
Dungingi	137	67	62	5	4	–
Kota Selatan	61	3	2	1	1	–
Kota Timur	208	5	4	1	3	4
Hulonthalangi	120	484	3	481	6	–
Dumbo Raya	154	328	–	328	–	2
Kota Utara	272	17	13	4	2	11
Kota Tengah	93	10	8	2	1	1
Sipatana	175	8	6	2	3	–
Kota Gorontalo ***Gorontalo Municipality***	**1.432**	**1.063**	**135**	**930**	**24**	**18**

Catatan/*Note*: [1] Satu UTP dapat mengusahakan lebih dari satu subsektor/*One Individual Agricultural Holding can engage in more than one subsector*
[2] Satu UTP Subsektor dapat mengusahakan lebih dari satu sub-subsektor/*One Individual Agricultural Holding Subsector can engage in more than one sub-subsector*

https://gorontalokota.bps.go.id

Tabel 2.6
Table

Jumlah Perusahaan Pertanian Berbadan Hukum Menurut Kecamatan dan Subsektor (unit), 2023
Number of Agricultural Corporations by Subdistrict and Subsector (units), 2023

Kecamatan *Subdistrict*	Perusahaan Pertanian Berbadan Hukum[1] *Agricultural Corporations[1]*	Tanaman Pangan *Food Crops*			Hortikultura *Horticulture*	Perkebunan *Estate Crops*
		Tanaman Pangan[2] *Food Crops[2]*	Padi *Paddy*	Palawija *Secondary Food Crops*		
(1)	(2)	(3)	(4)	(5)	(6)	(7)
Kota Barat	–	–	–	–	–	–
Dungingi	–	–	–	–	–	–
Kota Selatan	3	–	–	–	–	3
Kota Timur	1	–	–	–	–	1
Hulonthalangi	–	–	–	–	–	–
Dumbo Raya	–	–	–	–	–	–
Kota Utara	–	–	–	–	–	–
Kota Tengah	–	–	–	–	–	–
Sipatana	–	–	–	–	–	–
Kota Gorontalo *Gorontalo Municipality*	4	–	–	–	–	4

https://gorontalokota.bps.go.id

Lanjutan Tabel/*Continued Table* 2.6

Kecamatan *Subdistrict*	Peternakan *Livestock*	Perikanan *Fishery*			Kehutanan *Forestry*	Jasa Pertanian *Agricultural Services*
		Perikanan[2] *Fishery*[2]	Budi Daya Perikanan *Aquaculture*	Penangkapan Ikan *Capture Fishery*		
(1)	(8)	(9)	(10)	(11)	(12)	(13)
Kota Barat	–	–	–	–	–	–
Dungingi	–	–	–	–	–	–
Kota Selatan	–	–	–	–	–	–
Kota Timur	–	–	–	–	–	–
Hulonthalangi	–	–	–	–	–	–
Dumbo Raya	–	–	–	–	–	–
Kota Utara	–	–	–	–	–	–
Kota Tengah	–	–	–	–	–	–
Sipatana	–	–	–	–	–	–
Kota Gorontalo ***Gorontalo Municipality***	**–**	**–**	**–**	**–**	**–**	**–**

Catatan/*Note*: [1] Satu UPB dapat mengusahakan lebih dari satu subsektor/*One Agricultural Corporation can engage in more than one subsector*
[2] Satu UPB Subsektor dapat mengusahakan lebih dari satu sub-subsektor/*One Agricultural Corporation Subsector can engage in more than one sub-subsector*

https://gorontalokota.bps.go.id

Tabel 2.7 / ***Table***

Jumlah Usaha Pertanian Lainnya Menurut Kecamatan dan Subsektor (unit), 2023
Number of Other Agricultural Holdings by Subdistrict and Subsector (units), 2023

Kecamatan *Subdistrict*	Usaha Pertanian Lainnya[1] *Other Agricultural Holdings[1]*	Tanaman Pangan *Food Crops*			Hortikultura *Horticulture*	Perkebunan *Estate Crops*
		Tanaman Pangan[2] *Food Crops[2]*	Padi *Paddy*	Palawija *Secondary Food Crops*		
(1)	(2)	(3)	(4)	(5)	(6)	(7)
Kota Barat	–	–	–	–	–	–
Dungingi	–	–	–	–	–	–
Kota Selatan	–	–	–	–	–	–
Kota Timur	1	–	–	–	–	–
Hulonthalangi	1	–	–	–	1	1
Dumbo Raya	1	1	–	1	1	–
Kota Utara	1	1	1	–	–	–
Kota Tengah	2	1	–	1	1	–
Sipatana	–	–	–	–	–	–
Kota Gorontalo *Gorontalo Municipality*	**6**	**3**	**1**	**2**	**3**	**1**

https://gorontalokota.bps.go.id

Lanjutan Tabel/*Continued Table* 2.7

Kecamatan *Subdistrict*	Peternakan *Livestock*	Perikanan *Fishery*			Kehutanan *Forestry*	Jasa Pertanian *Agricultural Services*
		Perikanan[2] *Fishery*[2]	Budi Daya Perikanan *Aquaculture*	Penangkapan Ikan *Capture Fishery*		
(1)	(8)	(9)	(10)	(11)	(12)	(13)
Kota Barat	–	–	–	–	–	–
Dungingi	–	–	–	–	–	–
Kota Selatan	–	–	–	–	–	–
Kota Timur	–	1	1	–	1	–
Hulonthalangi	–	–	–	–	–	–
Dumbo Raya	–	–	–	–	–	–
Kota Utara	–	–	–	–	–	–
Kota Tengah	–	2	2	–	–	–
Sipatana	–	–	–	–	–	–
Kota Gorontalo ***Gorontalo Municipality***	**–**	**3**	**3**	**–**	**1**	**–**

Catatan/*Note*: [1] Satu UTL dapat mengusahakan lebih dari satu subsektor/*One Other Agricultural Holding can engage in more than one subsector*
[2] Satu UTL Subsektor dapat mengusahakan lebih dari satu sub-subsektor/*One Other Agricultural Holding Subsector can engage in more than one sub-subsector*

https://gorontalokota.bps.go.id

Tabel 2.8
Table

Jumlah Rumah Tangga Usaha Pertanian Menurut Kecamatan dan Subsektor (rumah tangga), 2023
Number of Agricultural Households by Subdistrict and Subsector (households), 2023

Kecamatan *Subdistrict*	Rumah Tangga Usaha Pertanian[1] *Agricultural Households*[1]	Tanaman Pangan *Food Crops*			Hortikultura *Horticulture*	Perkebunan *Estate Crops*
		Tanaman Pangan[2] *Food Crops*[2]	Padi *Paddy*	Palawija *Secondary Food Crops*		
(1)	(2)	(3)	(4)	(5)	(6)	(7)
Kota Barat	486	94	31	63	114	37
Dungingi	265	80	32	49	56	25
Kota Selatan	88	19	8	11	21	13
Kota Timur	351	176	121	59	53	25
Hulonthalangi	598	30	2	28	44	16
Dumbo Raya	497	29	2	27	58	14
Kota Utara	660	501	473	46	40	21
Kota Tengah	191	102	72	35	27	14
Sipatana	331	177	147	39	47	14
Kota Gorontalo *Gorontalo Municipality*	**3.467**	**1208**	**888**	**357**	**460**	**179**

https://gorontalokota.bps.go.id

Lanjutan Tabel/*Continued Table* 2.8

Kecamatan *Subdistrict*	Peternakan *Livestock*	Perikanan *Fishery*			Kehutanan *Forestry*	Jasa Pertanian *Agricultural Services*
		Perikanan[2] *Fishery*[2]	Budi Daya Perikanan *Aquaculture*	Penangkapan Ikan *Capture Fishery*		
(1)	(8)	(9)	(10)	(11)	(12)	(13)
Kota Barat	210	141	37	106	4	–
Dungingi	137	67	62	5	4	–
Kota Selatan	61	3	2	1	1	–
Kota Timur	207	5	4	1	3	4
Hulonthalangi	120	467	3	464	6	–
Dumbo Raya	153	325	–	325	–	2
Kota Utara	269	17	13	4	2	11
Kota Tengah	93	10	8	2	1	1
Sipatana	175	8	6	2	3	–
Kota Gorontalo *Gorontalo Municipality*	**1.425**	**1.043**	**135**	**910**	**24**	**18**

Catatan/*Note*: [1] Satu RTUP dapat mengusahakan lebih dari satu subsektor/*One Agricultural Households can engage in more than one sub-sector*
[2] Satu RTUP Subsektor dapat mengusahakan lebih dari satu sub-subsektor/*One Agricultural Households Sub-sector can engage in more than one sub-subsector*

https://gorontalokota.bps.go.id

Tabel 2.9 **Jumlah Rumah Tangga Petani dan Petani Menurut Kecamatan, 2023**
Table ***Number of Farmer Households and Farmer by Subdistrict, 2023***

Kecamatan *Subdistrict*	Rumah Tangga Petani[1] *Farmer Households[1]* (Rumah Tangga / *Households*)	Petani[2] *Farmer[2]* (*Orang / Person*)
(1)	(2)	(3)
Kota Barat	354	363
Dungingi	217	222
Kota Selatan	85	86
Kota Timur	348	355
Hulonthalangi	172	172
Dumbo Raya	198	201
Kota Utara	653	670
Kota Tengah	186	191
Sipatana	328	332
Kota Gorontalo ***Gorontalo Municipality***	**2.541**	**2.592**

Catatan/*Note*: [1]Rumah tangga petani adalah RTUP yang berusaha pada subsektor tanaman pangan, hortikultura, perkebunan, dan peternakan/*Farmer Households are RTUPs that work in the Subsectors of food crops, horticulture, estate crops, and livestock*
[2] Petani adalah UTP yang berusaha pada subsektor tanaman pangan, hortikultura, perkebunan, dan peternakan/*Farmer are UTP managers who work in the Subsectors of food crops, horticulture, estate crops, and livestock*

https://gorontalokab.bps.go.id

Tabel / ***Table*** **2.10** **Jumlah Usaha Pertanian Menurut Kelompok Luas Lahan yang Dikuasai dan Jenis Usaha Pertanian (unit), 2023**
Number of Agricultural Holdings by Classification of Land Area Utilized and Type of Agricultural Holding (units), 2023

Kelompok Luas Lahan (Ha) *Land Area Classification (Ha)*	Usaha Pertanian Perorangan *Individual Agricultural Holdings*	Perusahaan Pertanian Berbadan Hukum *Agricultural Corporation*	Usaha Pertanian Lainnya *Other Agricultural Holding*
(1)	(2)	(3)	(4)
Usaha Pertanian Tanpa Lahan/ *Agricultural Holdings Without Land*	1.103	–	–
Usaha Pertanian yang Menguasai Lahan (>0 ha)/ *Agricultural Holding Utilizing Land (>0 ha)*	2.113	4	6
<1	2.076	–	4
1–1,99	197	–	2
2–4,99	97	–	–
5–9,99	13	–	–
10–19,99	3	1	–
20–49,99	3	2	–
50–99	–	1	–
100–199	–	–	–
200–499	–	–	–
500–999	–	–	–
≥1000	–	–	–

Catatan/*Note*: Tidak termasuk lahan tempat tinggal/*Not include residential land*

Tabel / ***Table*** **2.11** **Jumlah Usaha Pertanian Menurut Kelompok Luas Lahan Pertanian yang Dikuasai dan Jenis Usaha Pertanian (unit), 2023**
Number of Agricultural Holdings by Classification of Agricultural Land Area Utilized and Type of Agricultural Holding (units), 2023

Kelompok Luas Lahan (Ha) *Land Area Classification (Ha)*	Usaha Pertanian Perorangan *Individual Agricultural Holdings*	Perusahaan Pertanian Berbadan Hukum *Agricultural Corporation*	Usaha Pertanian Lainnya *Other Agricultural Holding*
(1)	(2)	(3)	(4)
Usaha Pertanian Tanpa Lahan Pertanian/ *Agricultural Holdings Without Agricultural Land*	1.117	–	–
Usaha Pertanian yang Menguasai Lahan Pertanian (>0 ha)/ *Agricultural Holding Utilizing Agricultural Land (>0 ha)*	2.435	4	6
<1	2.086	–	5
1–1,99	217	–	1
2–4,99	106	–	–
5–9,99	20	1	–
10–19,99	3	–	–
20–49,99	3	2	–
50–99	–	1	–
100–199	–	–	–
200–499	–	–	–
500–999	–	–	–
≥1000	–	–	–

https://gorontalokota.bps.go.id

Tabel 2.12 **Jumlah Usaha Pertanian Pengguna Lahan Pertanian Menurut Kecamatan dan Jenis Usaha (unit), 2023**
Table ***Number of Agricultural Holdings Utilizing Agricultural Land by Subdistrict and Type of Holding (units), 2023***

Kecamatan *Subdistrict*	Usaha Pertanian Perorangan *Individual Agricultural Holdings*	Perusahaan Pertanian Berbadan Hukum *Agricultural Corporation*	Usaha Pertanian Lainnya *Other Agricultural Holding*
(1)	(2)	(3)	(4)
Kota Barat	305	–	–
Dungingi	233	–	–
Kota Selatan	87	3	–
Kota Timur	339	1	1
Hulonthalangi	138	–	1
Dumbo Raya	168	–	1
Kota Utara	659	–	1
Kota Tengah	177	–	2
Sipatana	322	–	–
Kota Gorontalo *Gorontalo Municipality*	**2.428**	**4**	**6**

https://gorontalokota.bps.go.id

Tabel / ***Table*** **2.13**

Jumlah Sapi Potong, Sapi Perah, dan Kerbau Menurut Kecamatan dan Jenis Usaha Pertanian (ekor), 2023
Number of Beef Cattle, Dairy Cattle, and Buffalo by Subdistrict and Type of Agricultural Holdings (heads), 2023

Kecamatan *Subdistrict*	Usaha Pertanian Perorangan *Individual Agricultural Holdings*			Perusahaan Pertanian Berbadan Hukum *Agricultural Corporations*		
	Sapi Potong *Beef Cattle*	Sapi Perah *Dairy Cattle*	Kerbau *Buffalo*	Sapi Potong *Beef Cattle*	Sapi Perah *Dairy Cattle*	Kerbau *Buffalo*
(1)	(2)	(3)	(4)	(5)	(6)	(7)
Kota Barat	119	–	–	–	–	–
Dungingi	217	–	–	–	–	–
Kota Selatan	11	–	–	–	–	–
Kota Timur	178	–	–	–	–	–
Hulonthalangi	15	–	–	–	–	–
Dumbo Raya	40	–	–	–	–	–
Kota Utara	655	–	–	–	–	–
Kota Tengah	121	–	–	–	–	–
Sipatana	304	–	–	–	–	–
Kota Gorontalo *Gorontalo Municipality*	**1.660**	–	–	–	–	–

https://gorontalokota.bps.go.id

Lanjutan Tabel/*Continued Table* 2.13

Kecamatan *Subdistrict*	Usaha Pertanian Lainnya *Other Agricultural Holdings*			Usaha Pertanian *Agricultural Holdings*		
	Sapi Potong *Beef Cattle*	Sapi Perah *Dairy Cattle*	Kerbau *Buffalo*	Sapi Potong *Beef Cattle*	Sapi Perah *Dairy Cattle*	Kerbau *Buffalo*
(1)	(8)	(9)	(10)	(11)	(12)	(13)
Kota Barat	–	–	–	119	–	–
Dungingi	–	–	–	217	–	–
Kota Selatan	–	–	–	11	–	–
Kota Timur	–	–	–	178	–	–
Hulonthalangi	–	–	–	15	–	–
Dumbo Raya	–	–	–	40	–	–
Kota Utara	–	–	–	655	–	–
Kota Tengah	–	–	–	121	–	–
Sipatana	–	–	–	304	–	–
Kota Gorontalo *Gorontalo Municipality*	–	–	–	**1.660**	–	–

https://gorontalokota.bps.go.id

https://gorontalokota.bps.go.id

BAB 3
CHAPTER

https://gorontalokota.bps.go.id

PROFIL
PROFILE

https://gorontalokota.bps.go.id

PENJELASAN TEKNIS

1. **Jumlah Rumah Tangga Usaha Pertanian** adalah banyaknya rumah tangga yang melakukan minimal satu jenis kegiatan pertanian dengan tujuan sebagian atau seluruh hasilnya untuk dijual/ditukar (khusus tanaman pangan termasuk yang seluruhnya dikonsumsi sendiri).

2. **Kelompok Umur Kepala Rumah Tangga** adalah pengelompokkan umur kepala rumah tangga yang merujuk pada ST2013.

3. **Jumlah Rumah Tangga Petani** adalah banyaknya rumah tangga yang minimal salah satu anggota rumah tangganya melakukan kegiatan di subsektor tanaman pangan, hortikultura, perkebunan, atau peternakan.

4. **Jumlah Pengelola Usaha Pertanian Perorangan** adalah banyaknya orang yang mengelola sekaligus memiliki tanggung jawab teknis, yuridis, dan ekonomis pada unit usaha pertanian perorangan (selain unit usaha pertanian berbadan hukum dan usaha pertanian lain).

5. **Jumlah Usaha Pertanian Perorangan** adalah banyaknya unit usaha pertanian yang dikelola oleh satu orang yang memiliki tanggung jawab teknis, yuridis, dan ekonomis untuk unit pertanian tersebut. Orang tersebut dapat melakukan semua tanggung jawab secara langsung, atau mendelegasikan yang terkait dengan pengelolaan kerja sehari-hari kepada seorang manajer (tidak berbadan hukum). Usaha pertanian mencakup usaha di subsektor tanaman pangan, hortikultura, perkebunan, peternakan, perikanan, kehutanan, dan jasa pertanian.

TECHNICAL NOTES

1. ***Number of Agricultural Households*** *is the number of households that carry out at least one type of agricultural activity with the purpose of selling/exchanging some or all the results at the business risk (for food crops, including those consumed entirely by themselves).*

2. ***Age Group of Head of Household*** *is age grouping of heads of household referring to ST2013.*

3. ***Number of Farmer Households*** *is the number of households where at least one member of the household carrying out activities in the subsector of food crop, horticulture, estate crop, or livestock.*

4. ***The Number of Individual Agricultural Holders*** *is the number of individuals managing and having technical, juridical, and economic responsibility for individual agricultural holding (other than agricultural corporation and other agricultural holding).*

5. ***Number of Individual Agricultural Holdings*** *is the number of agricultural holdings managed by one person having technical, juridical and economic responsibility for the agricultural holding. The person can carry out all responsibilities directly, or delegate those related to daily work management to a manager (not a legal entity). Agricultural holdings include those in the subsector of food crop, horticulture, estate crop, livestock, fisheries, forestry, and agricultural services.*

https://gorontalokota.bps.go.id

6. **Kelompok Umur Pengelola Usaha Pertanian Perorangan** adalah pengelompokkan umur pengelola usaha pertanian perorangan yang merujuk pada ST2013.

7. **Subsektor pertanian** merupakan bagian/anak sektor pertanian dalam kegiatan statistik pertanian, mencakup: 1. Subsektor tanaman pangan, 2. Subsektor tanaman hortikultura, 3. Subsektor tanaman perkebunan, 4. Subsektor peternakan, 5. Subsektor perikanan, 6. Subsektor kehutanan, dan 7. Subsektor jasa pertanian

8. **Jenis Usaha** adalah pengelompokkan jenis unit usaha pertanian yang meliputi Usaha Pertanian Perorangan (UTP), Perusahaan Pertanian Berbadan Hukum (UPB), dan Usaha Pertanian Lainnya (UTL).

9. **Rumah Tangga Usaha Pertanian (RTUP)** adalah rumah tangga yang memelihara/menguasai/melakukan kegiatan pertanian dengan tujuan sebagian atau seluruh hasilnya untuk dijual/ditukar, termasuk tanaman pangan yang hanya dikonsumsi sendiri.

10. **Jumlah Rumah Tangga Usaha Jasa Pertanian** adalah banyaknya rumah tangga yang melakukan kegiatan usaha atas dasar balas jasa atau kontrak/secara borongan, seperti: melayani usaha di bidang pertanian.

11. **Usaha Jasa Pertanian** adalah kegiatan usaha atas dasar balas jasa atau kontrak/secara Borongan

12. **Pelaku Usaha** adalah orang perseorangan atau badan usaha yang melakukan usaha dan/atau kegiatan pada bidang tertentu.

6. ***Age Group of Individual Agricultural Holders*** *is age grouping for individual agricultural holder which refers to ST2013.*

7. ***Agricultural subsector*** *is a part or branch of the agricultural sector in agricultural statistical activities, including: 1. Food crop subsector, 2. Horticultural crop subsector, 3. Estate crop subsector, 4. Livestock subsector, 5. Fishery subsector, 6. Forestry subsector, and 7. Agricultural services subsector.*

8. ***Type of holding*** *is the classification of types of agricultural holdings, including Individual Agricultural Holdings (UTP), Agricultural Corporations (UPB), and Other Agricultural Holdings (UTL).*

9. ***Agricultural households*** *is a household that raises/controls/engages in agricultural activities with the purpose of selling or exchanging part or all of its agricultural products, including food crops intended for personal consumption.*

10. ***Number of Agricultural Services Households*** *is the number of households carrying out business activities on a remuneration basis or contract/wholesale basis, such as: serving businesses in the agricultural sector.*

11. ***Agricultural Services*** *is a business activity on the basis of payment for services or contracts / on a piecework basis.*

12. ***Business Actors*** *are individuals or business entities conducting business and/or activities in certain fields.*

https://gorontalokota.bps.go.id

13. **Lahan Pertanian** mencakup lahan untuk tanaman semusim (berupa sawah ataupun bukan sawah/lahan kering), padang rumput sementara maupun permanen, lahan yang sementara belum ditanami menunggu penanaman, lahan untuk tanaman tahunan (hortikultura dan perkebunan), lahan yang digunakan untuk kandang ternak dan bangunan pertanian lainnya (lumbung, penggilingan, dsb), lahan untuk kegiatan kehutanan, dan lahan untuk kegiatan budi daya perikanan (tidak termasuk lahan budi daya perikanan di laut atau perairan umum).

*13. **Aricultural Land** includes land for temporary crops (wetland or dryland), temporary or permanent pastures, land temporarily fallow awaiting planting, land for permanent crops (horticulture and estate cops), land for livestock pens and other agricultural buildings (barns, mills, etc.), land for forestry activities, and land for aquaculture activities (excluding marine or inland water).*

14. **Klasifikasi Golongan Luas Lahan yang Dikuasai** merupakan pengelompokkan luas lahan yang merujuk pada ST2013. Luas lahan yang dikuasai pada tabel tersebut mencakup luas lahan pertanian, lahan lainnya (bukan lahan pertanian dan bukan tempat tinggal), dan lahan tempat tinggal yang berada dalam satu kewenangan, termasuk lahan milik sendiri dan/atau lahan yang berasal dari pihak lain, tidak termasuk lahan yang berada di pihak lain.

*14. **Group of Land Area Utilized** is a grouping of land areas that refers to ST2013. The area of land utilized in the table includes the area of agricultural land, other land (neither agricultural nor residential land), and residential land that is under one management, including selfowned land and/or land owned by other parties, excluding land area occupied by others.*

http://gorontalokota.bps.go.id

15. **Luas lahan yang dikuasai** mencakup luas lahan pertanian dan lahan lainnya (bukan lahan pertanian dan bukan tempat tinggal) yang berada dalam satu kewenangan, termasuk lahan milik sendiri dan/atau lahan yang berasal dari pihak lain, tidak termasuk lahan yang berada di pihak lain.

*15. **The area of land utilized** includes the area of agricultural land and other land (neither agricultural nor residential land) that is under one authority, including selfowned land and/or land owned by other parties, excluding land occupied by others.*

16. **Jumlah Usaha Pertanian Perorangan Pengguna Lahan Pertanian** merupakan banyaknya usaha pertanian perorangan (UTP) yang menggunakan lahan pertanian (tidak termasuk lahan budi daya di laut atau perairan umum). Lahan pertanian tersebut digunakan untuk mengusahakan tanaman semusim (tanaman pangan, hortikultura, dan

*16. **Number of Individual Agricultural Holdings Utilizing Agricultural Land** is the number of individual agricultural holding utilize agricultural land (excluding marine or inland water). The agricultural land is used to cultivate seasonal crops (food crops, horticultural and estate crops) or annual crops (horticultural and estate crops), cultivate or raise livestock, cultivate*

perkebunan), tanaman hortikultura dan perkebunan tahunan, mengusahakan atau memelihara ternak, mengusahakan tanaman kehutanan, melakukan kegiatan usaha budi daya ikan (termasuk udang, rumput laut, dll) menggunakan wadah budi daya yaitu tambak, kolam, minapadi/sawah, akuarium, dan lainnya.

forestry crops, carry out aquaculture activities (including shrimp, seaweed, etc.) using containers cultivation such as brackish water ponds, ponds, mina padi/ rice fields, aquariums, and others.

17. **Jumlah Usaha Pertanian Perorangan Gurem** merupakan banyaknya usaha pertanian perorangan (UTP) yang menguasai lahan pertanian (tidak termasuk lahan budi daya di laut atau perairan umum) kurang dari setengah hektare dan tidak termasuk lahan lainnya (bukan lahan pertanian dan bukan lahan tempat tinggal). Lahan pertanian tersebut digunakan untuk mengusahakan tanaman semusim (tanaman pangan, hortikultura, dan perkebunan), tanaman hortikultura dan perkebunan tahunan, mengusahakan atau memelihara ternak, mengusahakan tanaman kehutanan, melakukan kegiatan usaha budi daya ikan (termasuk udang, rumput laut, dll) menggunakan wadah budi daya yaitu tambak, kolam, minapadi/sawah, akuarium, dan lainnya.

17. ***Number of "Gurem" Individual Agricultural Holdings*** *is the number of individual agricultural holding utilize agricultural land (excluding marine or inland water) less than half a hectare, excluding other land (neither agricultural nor residential land). The agricultural land is used to cultivate seasonal crops (food crops, horticultue and estate crops) or annual crops (horticulture and estate crops), cultivate or raise livestock, cultivate forestry crops, carry out aquaculture activities (including shrimp, seaweed, etc.) using containers cultivation such as brackish water ponds, ponds, mina padi/ rice fields, aquariums, and others.*

18. **Jumlah Petani Pengguna Lahan Pertanian** merupakan banyaknya orang dan/atau beserta keluarganya yang menggunakan lahan pertanian (tidak termasuk lahan budi daya di laut atau perairan umum). Lahan pertanian tersebut untuk mengusahakan tanaman semusim (tanaman pangan, hortikultura, dan perkebunan), tanaman hortikultura dan perkebunan tahunan, mengusahakan atau memelihara ternak dengan tujuan utama pemeliharaan ternak diantaranya (pengembangbiakan, penggemukan, pembibitan, pembesaran ternak betina (rearing), atau produksi telur/susu/ madu/kokon/liur).

18. ***Number of Farmers Utilizing Agricultural Land*** *is the number of person and/or their families utilizing agricultural land (excluding marine or inland water). The agricultural land is used to cultivate seasonal crops (food crops, horticultural and estate crops) or annual crops (horticultural and estate crops), cultivate or raise livestock with the main aim including (breeding, fattening, rearing, or producing eggs/milk/honey/cocoons/ saliva).*

https://gorontalokota.bps.go.id

19. **Petani sesuai Permentan Nomor 4 Tahun 2019** merupakan warga negara Kota Gorontalo perseorangan dan/atau beserta keluarganya yang melakukan usaha tani di bidang tanaman pangan, hortikultura, perkebunan, dan/atau peternakan.

*19. **Farmer according to Ministerial Regulation of Ministry of Agriculture Number 4 of 2019** are Kota Gorontalo citizen and/or their family who cultivated agriculture in food crops, horticultural crops, estate crops, and/or livestock.*

20. **Jumlah Petani Gurem** merupakan banyaknya orang seorang dan/atau beserta keluarganya yang menguasai lahan pertanian (tidak termasuk lahan budi daya di laut atau perairan umum) kurang dari setengah hektare dan tidak termasuk lahan lainnya (bukan lahan pertanian dan bukan lahan tempat tinggal). Lahan pertanian tersebut untuk mengusahakan tanaman semusim (tanaman pangan, hortikultura, dan perkebunan), tanaman hortikultura dan perkebunan tahunan, mengusahakan atau memelihara ternak dengan tujuan utama pemeliharaan ternak diantaranya (pengembangbiakan, penggemukan, pembibitan, pembesaran ternak betina (rearing), atau produksi telur/susu/ madu/kokon/liur).

*20. **Number of "Gurem" Farmers** is the number of person and/or their families utilize agricultural land (excluding marine or inland water) less than half a hectare, excluding other land (neither agricultural nor residential land). The agricultural land is used to cultivate seasonal crops (food crops, horticulture and estate crops) or annual crops (horticulture and estate crops), cultivate or raise livestock with the main aim including (breeding, fattening, rearing, or producing eggs/milk/honey/ cocoons/ saliva).*

https://gorontalokota.bps.go.id

21. **Jumlah Petani Tanaman Pangan Pengguna Lahan Pertanian** merupakan orang seorang dan/atau beserta keluarganya yang menggunakan lahan pertanian (tidak termasuk lahan budi daya di laut atau perairan umum). Lahan pertanian tersebut digunakan untuk mengusahakan tanaman semusim (tanaman pangan, hortikultura, dan perkebunan) dengan kode komoditas padi atau palawija kecuali jagung manis.

*21. **Number of Food Crops Farmers Utilizing Agricultural Land** is the number of person and/or their families utilize agricultural land (excluding marine or inland water). The agricultural land is used to cultivate seasonal crops (food crops, horticulture, and estate crops) including commodity such as paddy or secondary crop except sweet corn.*

22. **Jumlah Petani Hortikultura Pengguna Lahan Pertanian** merupakan orang seorang dan/atau beserta keluarganya yang menggunakan lahan pertanian (tidak termasuk lahan budi daya di laut atau perairan umum). Lahan pertanian tersebut digunakan untuk

*22. **Number of Horticultural Farmers Utilizing Agricultural Land** is the number of person and/or their families utilize agricultural land (excluding marine or inland water). The agricultural land is used to cultivate seasonal crops (food crops, horticulture, and estate crops) including commodity*

mengusahakan tanaman semusim (tanaman pangan, hortikultura, dan perkebunan) dengan kode komoditas tanaman buah buahan semusim, atau tanaman sayuran semusim, tanaman obat semusim kecuali kumis kucing, tanaman hias semusim, jagung manis atau mengusahakan tanaman hortikultura dan perkebunan tahunan dengan kode komoditas tanaman buah buahan tahunan, tanaman sayuran tahunan, tanaman obat tahunan, tanaman hias tahunan, kecuali komoditas kelor.

with code for seasonal fruit plants, or seasonal vegetable plants, seasonal medicinal plants excluding kumis kucing, seasonal ornamental plants, sweet corn, or with commodity code for annual fruit plants, annual vegetable plants, annual medicinal plants, or annual ornamental plants excluding kelor.

23. **Jumlah Pekebun Pengguna Lahan Pertanian** merupakan orang seorang dan/atau beserta keluarganya yang menggunakan lahan pertanian (tidak termasuk lahan budi daya di laut atau perairan umum). Lahan pertanian tersebut digunakan untuk mengusahakan tanaman semusim (tanaman pangan, hortikultura, dan perkebunan) dengan kode komoditas tanaman perkebunan semusim atau komoditas kumis kucing atau mengusahakan tanaman hortikultura dan perkebunan tahunan dengan kode komoditas tanaman perkebunan tahunan atau kelor.

*23. **Number of Estate Crops Farmers Utilizing Agricultural Land** is the number of person and/or their families utilize agricultural land (excluding marine or inland water). The agricultural land is used to cultivate seasonal crops (food crops, horticulture, and estate crops) with the commodity code for seasonal estate crops or kumis kucing or annual estate crops with the commodity code for annual estate crops commodity or kelor.*

24. **Jumlah Peternak Pengguna Lahan Pertanian** merupakan orang seorang dan/atau beserta keluarganya yang menggunakan lahan pertanian (tidak termasuk lahan budi daya di laut atau perairan umum). Lahan pertanian tersebut digunakan untuk mengusahakan atau memelihara ternak dengan tujuan utama pemeliharaan ternak diantaranya (pengembangbiakkan, penggemukan, pembibitan, pembesaran ternak betina (rearing), atau produksi telur/susu/ madu/kokon/liur).

*24. **Number of Livestock Farmers Utilizing Agricultural Land** is the number of person and/or their families utilize agricultural land (excluding marine or inland water). The agricultural land is used to cultivate or raise livestock with the main aim including (breeding, fattening, rearing, or producing eggs/milk/honey/cocoons/ saliva).*

https://gorontalokota.bps.go.id

25. **Jumlah Pengelola Usaha Budi Daya Ikan Pengguna Lahan Pertanian** merupakan orang seorang dan/atau beserta keluarganya yang menggunakan lahan pertanian (tidak termasuk lahan budi daya di laut atau perairan umum). Lahan pertanian tersebut digunakan untuk melakukan kegiatan usaha budi daya ikan (termasuk udang, rumput laut, dll) menggunakan wadah budi daya yaitu tambak, kolam, minapadi/sawah, akuarium, dan lainnya.

*25. **Number of Aquaculture Holders Utilizing Agricultural Land** is the number of person and/or their families utilize agricultural land (excluding marine or inland water). The agricultural land is used to carry out aquaculture activities (including shrimp, seaweed, etc.) using containers cultivation such as brackish water ponds, ponds, mina padi/rice fields, aquariums, and others.*

26. **Jumlah Pengelola Usaha Kehutanan Pengguna Lahan Pertanian** merupakan orang seorang dan/atau beserta keluarganya yang menggunakan lahan pertanian (tidak termasuk lahan budi daya di laut atau perairan umum). Lahan pertanian tersebut digunakan untuk mengusahakan tanaman kehutanan dan/atau melakukan usaha penangkaran tumbuhan/satwa liar.

*26. **Number of Forest Farmers Utilizing Agricultural Land** is the number of person and/or their families utilize agricultural land (excluding marine or inland water). The agricultural land is used to cultivate forestry plants and/or to carry out wild plant/animal breeding activities.*

27. **Jumlah Petani Gurem Tanaman Pangan** merupakan banyaknya orang seorang dan/atau beserta keluarganya yang menguasai lahan pertanian (tidak termasuk lahan budi daya di laut atau perairan umum) kurang dari setengah hektare dan tidak termasuk lahan lainnya (bukan lahan pertanian dan bukan lahan tempat tinggal). Lahan pertanian tersebut digunakan untuk mengusahakan tanaman semusim (tanaman pangan, hortikultura, dan perkebunan) dengan kode komoditas padi atau palawija kecuali jagung manis.

*27. **Number of Gurem Food Crops Farmers** is the number of person and/or their families utilize agricultural land (excluding marine or inland water) less than half a hectare, excluding other land (neither agricultural nor residential land). The agricultural land is used to cultivate seasonal crops (food crops, horticulture, and estate crops) including commodity such as paddy or secondary crop except sweet corn.*

28. **Jumlah Petani Gurem Hortikultura** merupakan banyaknya orang seorang dan/atau beserta keluarganya yang menguasai lahan pertanian (tidak termasuk lahan budi daya di laut atau perairan umum) kurang dari setengah hektare dan tidak termasuk lahan lainnya (bukan lahan pertanian dan bukan lahan tempat tinggal). Lahan

*28. **Number of Gurem Horticultural Farmers** is the number of person and/or their families utilize agricultural land (excluding marine or inland water) less than half a hectare, excluding other land (neither agricultural nor residential land). The agricultural land is used to cultivate seasonal crops (food crops, horticulture, and estate crops) including commodity*

https://gorontalokota.bps.go.id

pertanian tersebut digunakan untuk mengusahakan tanaman semusim (tanaman pangan, hortikultura, dan perkebunan) dengan kode komoditas tanaman buah buahan semusim, atau tanaman sayuran semusim, tanaman obat semusim kecuali kumis kucing, tanaman hias semusim, jagung manis atau mengusahakan tanaman hortikultura dan perkebunan tahunan dengan kode komoditas tanaman buah buahan tahunan, tanaman sayuran tahunan, tanaman obat tahunan, tanaman hias tahunan, kecuali komoditas kelor.

with code for seasonal fruit plants, or seasonal vegetable plants, seasonal medicinal plants excluding kumis kucing, seasonal ornamental plants, sweet corn, or with commodity code for annual fruit plants, annual vegetable plants, annual medicinal plants, or annual ornamental plants excluding kelor.

29. **Jumlah Pekebun Gurem** merupakan banyaknya orang seorang dan/atau beserta keluarganya yang menguasai lahan pertanian (tidak termasuk lahan budi daya di laut atau perairan umum) kurang dari setengah hektare dan tidak termasuk lahan lainnya (bukan lahan pertanian dan bukan lahan tempat tinggal). Lahan pertanian tersebut digunakan untuk mengusahakan tanaman semusim (tanaman pangan, hortikultura, dan perkebunan) dengan kode komoditas tanaman perkebunan semusim atau komoditas kumis kucing atau mengusahakan tanaman hortikultura dan perkebunan tahunan dengan kode komoditas tanaman perkebunan tahunan atau kelor.

29. ***Number of Gurem Estate Crops Farmers*** *is the number of person and/or their families utilize agricultural land (excluding marine or inland water) less than half a hectare, excluding other land (neither agricultural nor residential land). The agricultural land is used to cultivate seasonal crops (food crops, horticulture, and estate crops) with the commodity code for seasonal estate crop or kumis kucing or annual estate crop with the commodity code for annual estate crops commodity or kelor.*

https://gorontalokota.bps.go.id

30. **Jumlah Peternak Gurem** merupakan banyaknya orang seorang dan/atau beserta keluarganya yang menguasai lahan pertanian (tidak termasuk lahan budi daya di laut atau perairan umum) kurang dari setengah hektare dan tidak termasuk lahan lainnya (bukan lahan pertanian dan bukan lahan tempat tinggal). Lahan pertanian tersebut digunakan untuk mengusahakan atau memelihara ternak dengan tujuan utama pemeliharaan ternak diantaranya

30. ***Number of Gurem Livestock Farmers*** *is the number of person and/or their families utilize agricultural land (excluding marine or inland water) less than half a hectare, excluding other land (neither agricultural nor residential land). The agricultural land is used to cultivate or raise livestock with the main aim including (breeding, fattening, rearing, or producing eggs/milk/ honey/cocoons/ saliva).*

(pengembangbiakkan, penggemukan, pembibitan, pembesaran ternak betina (rearing), atau produksi telur/susu/madu/kokon/liur).

31. **Jumlah Pengelola Usaha Budi Daya Ikan Gurem** merupakan banyaknya orang seorang dan/atau beserta keluarganya yang menguasai lahan pertanian (tidak termasuk lahan budi daya di laut atau perairan umum) kurang dari setengah hektare dan tidak termasuk lahan lainnya (bukan lahan pertanian dan bukan lahan tempat tinggal). Lahan pertanian tersebut digunakan untuk melakukan kegiatan usaha budi daya ikan (termasuk udang, rumput laut, dll) menggunakan wadah budi daya yaitu tambak, kolam, minapadi/sawah, akuarium, dan lainnya.

*31. **Number of Gurem Aquaculture Holders** is the number of person and/or their families utilize agricultural land (excluding marine or inland water) less than half a hectare, excluding other land (neither agricultural nor residential land). The agricultural land is used to carry out aquaculture activities (including shrimp, seaweed, etc.) using containers cultivation such as brackish water ponds, ponds, rice-cum-fish/rice fields, aquariums, and others.*

32. **Jumlah Petani Gurem Kehutanan** merupakan banyaknya orang seorang dan/atau beserta keluarganya yang menguasai lahan pertanian (tidak termasuk lahan budi daya di laut atau perairan umum) kurang dari setengah hetare dan tidak termasuk lahan lainnya (bukan lahan pertanian dan bukan lahan tempat tinggal). Lahan pertanian tersebut digunakan untuk mengusahakan tanaman kehutanan dan/atau melakukan usaha penangkaran tumbuhan/satwa liar.

*32. **Number of Gurem Forestry Farmers** is the number of person and/or their families utilize agricultural land (excluding marine or inland water) less than half a hectare, excluding other land (neither agricultural nor residential land). The agricultural land is used to cultivate forestry plants and/or to carry out wild plant/animal breeding activities.*

33. **Jumlah Rumah Tangga Usaha Tanaman Pangan** adalah banyaknya rumah tangga yang melakukan kegiatan pertanian yang menghasilkan produk tanaman pangan (padi dan palawija), termasuk usaha pembibitan tanaman pangan dan bukan sebagai buruh tani atau pekerja keluarga.

*33. **Number of Food Crop Cultivation Households** is the number of households carrying out agricultural activities that produce food crop products (paddy and secondary food crops), including food crop nurseries, and not as farm laborers or family workers.*

34. **Jumlah Rumah Tangga Usaha Hortikultura** adalah banyaknya rumah tangga yang melakukan kegiatan usaha

*34. **Number of Horticultural Cultivation Households** is the number of households carrying out horticultural cultivation*

https://pontianakkota.bps.go.id

hortikultura yang menghasilkan produk tanaman sayuran, tanaman buahbuahan, tanaman hias, dan tanaman obat dengan tujuan sebagian atau seluruh hasilnya dijual/ditukar atas risiko usaha.

activities that produce vegetables, fruit plants, ornamental plants, and medicinal plants, with the purpose of selling/ exchanging some or all of the results at business risk.

35. **Jumlah Rumah Tangga Usaha Perkebunan** adalah banyaknya rumah tangga yang melakukan kegiatan budi daya tanaman perkebunan, termasuk pembibitan tanaman perkebunan, dengan tujuan sebagian atau seluruh hasilnya untuk dijual/ditukar atas risiko usaha.

*35. **Number of Estate Crop Cultivation Households** is the number of households carrying out estate crop cultivation activities, including estate crop nurseries, with the purpose of selling/exchanging some or all of the results at the business risk.*

36. **Jumlah Rumah Tangga Usaha Peternakan** adalah banyaknya rumah tangga yang melakukan kegiatan pemeliharaan ternak (meliputi penggemukan/pembibitan/ pengembangbiakan/pemacekan) yang menghasilkan produk peternakan dengan tujuan sebagian atau seluruh hasilnya dijual/ditukar atas risiko usaha.

*36. **Number of Livestock Households** is the number of households carrying out livestock activities (including rearing/ breeding/raising/pacification)thatproduce livestock products, with the purpose of selling/exchanging some or all of the results at the business risk.*

37. **Jumlah Rumah Tangga Usaha Perikanan** adalah banyaknya rumah tangga yang mengusahakan kegiatan di subsektor perikanan. Satu rumah tangga dapat mengusahakan lebih dari satu subsektor. yang melakukan kegiatan budi daya ikan dan/atau penangkapan ikan dengan tujuan sebagian atau seluruh hasilnya dijual/ditukar atas risiko usaha.

*37. **Number of Fishery Households** is the number of households carrying out activities in the fisheries subsector. One household can work on more than one subsector that carry out aquaculture and/or capture fishery activities with the purpose of selling/exchanging some or all of the results at business risk.*

38. **Jumlah Rumah Tangga Usaha Budi Daya Ikan** adalah banyaknya rumah tangga yang melakukan kegiatan pemeliharaan, pembesaran dan/atau pembiakan (pembenihan) ikan dengan menggunakan lahan, perairan dan fasilitas buatan serta memanen hasilnya dengan tujuan sebagian atau seluruhnya untuk dijual/ditukar atas risiko usaha.

*38. **Number of Aquaculture Households** is the number of households carrying out fish raising, growing, and/or breeding activities utilizing the land, waters and made facilities as well as harvesting the results with the purpose of selling/exchanging some or all of the results at the business risk.*

39. **Jumlah Rumah Tangga Usaha Penangkapan Ikan** adalah banyaknya

*39. **Number of Capture Fishery Households** is the number of households carrying out*

https://gorontalokota.bps.go.id

rumah tangga yang melakukan kegiatan penangkapan ikan di laut maupun di perairan darat dengan tujuan sebagian atau seluruhnya untuk dijual/ditukar atas risiko usaha.

fishing activities in marine or inland waters, with the purpose of selling/exchanging some or all of them at business risk.

40. **Jumlah Rumah Tangga Usaha Kehutanan** merupakan banyaknya rumah tangga yang melakukan kegiatan budi daya/pembibitan tanaman kehutanan, penangkaran tumbuhan/ satwa liar, serta pemungutan hasil hutan dan/atau perburuan dan panangkapan satwa liar dengan tujuan sebagian atau seluruhnya untuk dijual/ditukar atas risiko usaha.

40. ***Number of Forestry Households*** *is the number of households carrying out forestry plant cultivation/nursery activities, breeding wild plants/animals, as well as collecting forest products and/or hunting and capturing wild animals with the purpose of selling/exchanging some or all of the results at the business risk.*

41. **Usaha Pertanian Perorangan (UTP)** adalah banyaknya unit usaha pertanian yang dikelola oleh satu orang yang memiliki tanggung jawab teknis, yuridis, dan ekonomis untuk unit pertanian tersebut. Orang tersebut dapat melakukan semua tanggung jawab secara langsung, atau mendelegasikan yang terkait dengan pengelolaan kerja sehari-hari kepada seorang manajer (tidak berbadan hukum). Usaha pertanian mencakup usaha di subsektor tanaman pangan, hortikultura, perkebunan, peternakan, perikanan, kehutanan, dan jasa pertanian.

41. ***Individual Agricultural Holdings*** *represents the number of agricultural holdings managed by one person who has technical, juridical, and economic responsibility for the agricultural holding. This person may perform all responsibilities directly or delegate those related to day-to-day management to a manager (without a legal entity). Agricultural holding include activities in the food crop, horticultural crop, estate crop, livestock, fishery, forestry subsectors, and agricultural services subsectors.*

42. **Jumlah Pengelola Usaha Pertanian Perorangan Tanaman Pangan** adalah banyaknya orang yang mengelola sekaligus memiliki tanggung jawab teknis, yuridis, dan ekonomis pada unit usaha pertanian perorangan tanaman pangan (selain unit usaha pertanian berbadan hukum dan usaha pertanian lain).

42. ***The Number of Food Crop Individual Agricultural Holders*** *is the number of individuals managing and having technical, juridical, and economic responsibility for food crop individual agricultural holding (other than agricultural corporation and other agricultural holding).*

43. **Jumlah Pengelola Usaha Pertanian Perorangan Hortikultura** adalah banyaknya orang yang mengelola sekaligus memiliki tanggung jawab

43. ***The Number of Horticultural Individual Agricultural Holders*** *is the number of individuals managing and having technical, juridical, and economic responsibility for*

https://jogjakotakab.bps.go.id

teknis, yuridis, dan ekonomis pada unit usaha pertanian perorangan hortikultura (selain unit usaha pertanian berbadan hukum dan usaha pertanian lain).

horticultural individual agricultural holding (other than agricultural corporation and other agricultural holding).

44. **Jumlah Pengelola Usaha Pertanian Perorangan Perkebunan** adalah banyaknya orang yang mengelola sekaligus memiliki tanggung jawab teknis, yuridis, dan ekonomis pada unit usaha pertanian perorangan perkebunan (selain unit usaha pertanian berbadan hukum dan usaha pertanian lain).

44. ***Number of Estate Crop Individual Agricultural Holders*** *is the number of individuals managing and having technical, juridical, and economic responsibility for estate crop individual agricultural holding (other than agricultural corporation and other agricultural holding).*

45. **Jumlah Pengelola Usaha Pertanian Perorangan Peternakan** adalah banyaknya orang yang mengelola sekaligus memiliki tanggung jawab teknis, yuridis, dan ekonomis pada unit usaha pertanian perorangan peternakan (selain unit usaha pertanian berbadan hukum dan usaha pertanian lain).

45. ***Number of Livestock Individual Agricultural Holders*** *is the number of individuals managing and having technical, juridical, and economic responsibility for livestock individual agricultural holding (other than agricultural corporation and other agricultural holding).*

46. **Jumlah Pengelola Usaha Pertanian Perorangan Perikanan** adalah banyaknya orang yang mengelola sekaligus memiliki tanggung jawab teknis, yuridis, dan ekonomis pada unit usaha pertanian perorangan perikanan (selain unit usaha pertanian berbadan hukum dan usaha pertanian lain).

46. ***Number of Fishery Individual Agricultural Holders*** *is the number of individuals managing and having technical, juridical, and economic responsibility for fishery individual agricultural holding (other than agricultural corporation and other agricultural holding).*

47. **Jumlah Pengelola Usaha Pertanian Perorangan Kehutanan** adalah banyaknya orang yang mengelola sekaligus memiliki tanggung jawab teknis, yuridis, dan ekonomis pada unit usaha pertanian perorangan kehutanan (selain unit usaha pertanian berbadan hukum dan usaha pertanian lain).

47. ***Number of Forestry Individual Agricultural Holders*** *is the number of individuals managing and having technical, juridical, and economic responsibility for forestry individual agricultural holding (other than agricultural corporation and other agricultural holding).*

48. **Jumlah Pengelola Usaha Pertanian Perorangan Jasa Pertanian** adalah banyaknya orang yang mengelola sekaligus memiliki tanggung jawab teknis, yuridis, dan ekonomis pada

48. ***Number of Agricultural Services Individual Agricultural Holders*** *is the number of individuals managing and having technical, juridical, and economic responsibility for agricultural services*

https://gorontalokota.bps.go.id

unit usaha pertanian perorangan jasa pertanian (selain unit usaha pertanian berbadan hukum dan usaha pertanian lain).

individual agricultural holding (other than agricultural corporation and other agricultural holding).

49. **Jumlah Usaha Pertanian Perorangan Tanaman Pangan** adalah banyaknya unit usaha perorangan yang melakukan kegiatan pertanian yang menghasilkan produk tanaman pangan (padi dan palawija), termasuk usaha pembibitan tanaman pangan dan bukan sebagai buruh tani atau pekerja keluarga.

*49. **Number of Food Crop Individual Agricultural Holdings** is the number of individual holdings carrying out agricultural activities that produce food crop products (paddy and secondary crops), including food crop nurseries, and not as farm laborers or family workers.*

50. **Jumlah Usaha Pertanian Perorangan Hortikultura** adalah banyaknya unit usaha perorangan yang melakukan kegiatan usaha hortikultura yang menghasilkan produk tanaman sayuran, tanaman buah-buahan, tanaman hias, dan tanaman obat dengan tujuan sebagian atau seluruh hasilnya dijual/ ditukar atas risiko usaha.

*50. **Number of Horticultural Individual Agricultural Holdings** is the number of individual holdings carrying out horticultural cultivation activities that produce vegetables, fruit plants, ornamental plants, and medicinal plants, with the purpose of selling/exchanging some or all of the results at business risk.*

51. **Jumlah Usaha Pertanian Perorangan Perkebunan** adalah banyaknya unit usaha perorangan yang melakukan kegiatan budi daya tanaman perkebunan, termasuk pembibitan tanaman perkebunan, dengan tujuan sebagian atau seluruh hasilnya untuk dijual/ ditukar atas risiko usaha.

*51. **Number of Estate Crop Individual Agricultural Holdings** is the number of individual holdings carrying out estate crop cultivation activities, including estate crop nurseries, with the purpose of selling/ exchanging some or all of the results at the business risk.*

52. **Jumlah Usaha Pertanian Perorangan Peternakan** adalah banyaknya unit usaha perorangan yang melakukan kegiatan pemeliharaan ternak (meliputi pengembangbiakan/penggemukan/ pembibitan/rearing/produksi telur, susu, madu, kokon, dan liur) yang menghasilkan produk peternakan dengan tujuan sebagian atau seluruh hasilnya dijual/ditukar atas risiko usaha.

*52. **Number of Livestock Individual Agricultural Holdings** is the number of individual holdings carrying out livestock activities (including rearing/breeding/ raising/pacification) that produce livestock products, with the purpose of selling/ exchanging some or all of the results at the business risk.*

53. **Jumlah Usaha Pertanian Perorangan Perikanan** adalah banyaknya unit usaha perorangan yang melakukan kegiatan

*53. **Number of Fishery Individual Agricultural Holdings** is the number of individual holdings carrying out aquaculture and/or*

https://prontokota.bps.go.id

budi daya ikan dan/atau penangkapan ikan di laut maupun di perairan darat dengan tujuan sebagian atau seluruhnya untuk dijual/ditukar atas risiko usaha.

fishing activities at sea or inland waters with the purpose of selling/exchanging some or all of the results at the business risk.

54. **Jumlah Usaha Pertanian Perorangan Kehutanan** adalah banyaknya unit usaha perorangan yang melakukan kegiatan budi daya/pembibitan tanaman kehutanan, penangkaran tumbuhan/ satwa liar, serta pemungutan hasil hutan dan/atau perburuan dan panangkapan satwa liar dengan tujuan sebagian atau seluruhnya untuk dijual/ ditukar atas risiko usaha.

*54. **Number of Forestry Individual Agricultural Holdings** is the number of individual holdings carrying out forestry plant cultivation/nursery activities, breeding wild plants/animals, as well as collecting forest products and/or hunting and capturing wild animals with the purpose of selling/exchanging some or all of the results at the business risk.*

55. **Jumlah Usaha Pertanian Perorangan Jasa Pertanian** adalah banyaknya unit usaha perorangan yang melakukan kegiatan usaha atas dasar balas jasa atau kontrak/secara borongan, seperti: melayani usaha di bidang pertanian.

*55. **Number of Agricultural Services Individual Agricultural Holdings** is the number of individual holdings carrying out business activities on a remuneration basis or contract/wholesale basis, such as: serving businesses in the agricultural sector.*

https://gorontalokota.bps.go.id

Tabel 3.1
Table

Jumlah Rumah Tangga Usaha Pertanian Menurut Kecamatan dan Kelompok Umur Kepala Rumah Tangga (rumah tangga), 2023
Number of Agricultural Households by Subdistrict and Age Group of Households Heads (households), 2023

Kecamatan *Subdistrict*	Kelompok Umur *Age Group*							Jumlah *Total*
	<15	15–24	25–34	35–44	45–54	55–64	65+	
(1)	(2)	(3)	(4)	(5)	(6)	(7)	(8)	(9)
Kota Barat	–	4	41	87	164	121	69	486
Dungingi	–	–	13	50	95	80	27	265
Kota Selatan	–	1	4	16	31	31	5	88
Kota Timur	–	2	18	65	111	100	55	351
Hulonthalangi	–	4	67	169	183	129	46	598
Dumbo Raya	–	2	42	113	172	111	57	497
Kota Utara	–	3	46	110	227	189	85	660
Kota Tengah	–	2	13	30	62	56	28	191
Sipatana	–	2	16	63	93	95	62	331
Kota Gorontalo *Gorontalo Municipality*	**–**	**20**	**260**	**703**	**1.138**	**912**	**434**	**3.467**

https://gorontalokota.bps.go.id

Tabel 3.2
Table

Jumlah Rumah Tangga Usaha Pertanian Menurut Kecamatan dan Kelompok Umur Kepala Rumah Tangga Berjenis Kelamin Laki-Laki (rumah tangga), 2023
Number of Agricultural Households by Subdistrict and Age Group of Male Head of Households (households), 2023

Kecamatan *Subdistrict*	Kelompok Umur *Age Group*							Jumlah *Total*
	<15	15–24	25–34	35–44	45–54	55–64	65+	
(1)	(2)	(3)	(4)	(5)	(6)	(7)	(8)	(9)
Kota Barat	–	4	40	83	160	116	65	468
Dungingi	–	0	13	49	90	74	24	250
Kota Selatan	–	1	4	15	27	29	3	79
Kota Timur	–	2	18	63	105	86	46	320
Hulonthalangi	–	4	67	167	175	123	38	574
Dumbo Raya	–	2	42	110	167	103	53	477
Kota Utara	–	3	45	105	223	175	79	630
Kota Tengah	–	2	13	30	59	53	26	183
Sipatana	–	2	16	62	89	85	58	312
Kota Gorontalo ***Gorontalo Municipality***	**–**	**20**	**258**	**684**	**1.095**	**844**	**392**	**3.293**

https://gorontalokota.bps.go.id

Tabel 3.3
Table

Jumlah Rumah Tangga Usaha Pertanian Menurut Kecamatan dan Kelompok Umur Kepala Rumah Tangga Berjenis Kelamin Perempuan (rumah tangga), 2023
Number of Agricultural Households by Subdistrict and Age Group of Female Head of Households (households), 2023

Kecamatan *Subdistrict*	Kelompok Umur *Age Group*							Jumlah *Total*
	<15	15–24	25–34	35–44	45–54	55–64	65+	
(1)	(2)	(3)	(4)	(5)	(6)	(7)	(8)	(9)
Kota Barat	–	–	1	4	4	5	4	18
Dungingi	–	–	–	1	5	6	3	15
Kota Selatan	–	–	–	1	4	2	2	9
Kota Timur	–	–	–	2	6	14	9	31
Hulonthalangi	–	–	–	2	8	6	8	24
Dumbo Raya	–	–	–	3	5	8	4	20
Kota Utara	–	–	1	5	4	14	6	30
Kota Tengah	–	–	–	–	3	3	2	8
Sipatana	–	–	–	1	4	10	4	19
Kota Gorontalo *Gorontalo Municipality*	**–**	**–**	**2**	**19**	**43**	**68**	**42**	**174**

https://gorontalokota.bps.go.id

Tabel 3.4
Table

Jumlah Anggota Rumah Tangga Usaha Pertanian Menurut Kecamatan dan Jenis Kelamin Anggota Rumah Tangga (rumah tangga), 2023
Number of Agricultural Household Members by Subdistrict and Sex of Household Members (households), 2023

Kecamatan *Subdistrict*	Laki-laki *Male*		Perempuan *Female*	
	Absolut *Absolute*	Rata-rata per Rumah Tangga Pertanian *Average Agricultural Household*	Absolut *Absolute*	Rata-rata per Rumah Tangga Pertanian *Average Agricultural Household*
(1)	(2)	(3)	(4)	(5)
Kota Barat	939	1.93	853	1.76
Dungingi	512	1.93	446	1.68
Kota Selatan	174	1.98	159	1.81
Kota Timur	630	1.79	568	1.62
Hulonthalangi	1.201	2.01	1107	1.85
Dumbo Raya	1.011	2.03	935	1.88
Kota Utara	1.243	1.88	1.155	1.75
Kota Tengah	371	1.94	353	1.85
Sipatana	607	1.83	561	1.69
Kota Gorontalo ***Gorontalo Municipality***	**6.688**	**1.92**	**6.137**	**1,77**

https://gorontalokota.bps.go.id

Lanjutan Tabel/*Continued Table 3.4*

Kecamatan *Subdistrict*	Jumlah *Total*	
	Absolut *Absolute*	Rata-rata per Rumah Tangga Pertanian *Average Agricultural Household*
(1)	(6)	(7)
Kota Barat	1.792	3,69
Dungingi	958	3,61
Kota Selatan	333	3,79
Kota Timur	1.198	3,41
Hulonthalangi	2.308	3,86
Dumbo Raya	1.946	3,91
Kota Utara	2.398	3,63
Kota Tengah	724	3,79
Sipatana	1.168	3,52
Kota Gorontalo *Gorontalo Municipality*	**12.825**	**3,69**

https://gorontalokota.bps.go.id

Tabel 3.5
Table

Jumlah Rumah Tangga Usaha Pertanian Menurut Kecamatan dan Kelompok Jumlah Anggota Rumah Tangga (rumah tangga), 2023
Number of Agricultural Households by Subdistrict and Group of Household Members (households), 2023

Kecamatan *Subdistrict*	Kelompok Jumlah Anggota Rumah Tangga *Group of Household Members*					Jumlah *Total*
	1	2-3	4-5	6-9	≥10	
(1)	(2)	(3)	(4)	(5)	(6)	(7)
Kota Barat	19	214	204	47	2	486
Dungingi	11	110	119	25	–	265
Kota Selatan	3	32	45	8	–	88
Kota Timur	30	149	149	23	–	351
Hulonthalangi	18	216	307	57	–	598
Dumbo Raya	10	182	239	65	1	497
Kota Utara	29	308	253	68	2	660
Kota Tengah	11	69	95	15	1	191
Sipatana	12	174	116	28	1	331
Kota Gorontalo ***Gorontalo Municipality***	**143**	**1.454**	**1.527**	**336**	**7**	**3.467**

https://gorontalokota.bps.go.id

Tabel 3.6
Table

Jumlah Pengelola Usaha Pertanian Perorangan Menurut Kecamatan dan Jenis Kelamin (orang), 2023
Number of Individual Agricultural Holders by Subdistrict and Sex (person), 2023

Kecamatan *Subdistrict*	*Jenis Kelamin Pengelola Usaha Pertanian Perorangan Sex of Individual Agricultural Holders*		Jumlah *Total*
	Laki-laki *Male*	Perempuan *Female*	
(1)	(2)	(3)	(4)
Kota Barat	468	27	495
Dungingi	250	20	270
Kota Selatan	75	14	89
Kota Timur	321	37	358
Hulonthalangi	596	25	621
Dumbo Raya	479	31	510
Kota Utara	639	38	677
Kota Tengah	183	13	196
Sipatana	317	19	336
Kota Gorontalo *Gorontalo Municipality*	**3.328**	**224**	**3.552**

https://gorontalokota.bps.go.id

Tabel 3.7
Table

Jumlah Pengelola Usaha Pertanian Perorangan Menurut Kecamatan dan Kelompok Umur (orang), 2023
Number of Individual Agricultural Holders by Subdistrict and Age Group (person), 2023

Kecamatan *Subdistrict*	Kelompok Umur (tahun) *Age Group (years)*							Jumlah *Total*
	<15	15–24	25–34	35–44	45–54	55–64	65+	
(1)	(2)	(3)	(4)	(5)	(6)	(7)	(8)	(9)
Kota Barat	–	6	45	90	165	120	69	495
Dungingi	–	3	16	49	100	79	23	270
Kota Selatan	–	1	5	17	31	28	7	89
Kota Timur	–	6	25	66	113	98	50	358
Hulonthalangi	–	16	71	178	184	129	43	621
Dumbo Raya	–	5	51	119	174	106	55	510
Kota Utara	–	10	50	105	226	193	93	677
Kota Tengah	–	3	11	34	61	56	31	196
Sipatana	–	4	20	64	93	94	61	336
Kota Gorontalo *Gorontalo Municipality*	**–**	**54**	**294**	**722**	**1.147**	**903**	**432**	**3.552**

https://gorontalokota.bps.go.id

Tabel 3.8
Table

Jumlah Pengelola Usaha Pertanian Perorangan Berjenis Kelamin Laki-Laki Menurut Kecamatan dan Kelompok Umur (orang), 2023
Number of Male Individual Agricultural Holders by Subdistrict and Age Group (person), 2023

Kecamatan *Subdistrict*	Kelompok Umur (tahun) *Age Group (years)*							Jumlah *Total*
	<15	15–24	25–34	35–44	45–54	55–64	65+	
(1)	(2)	(3)	(4)	(5)	(6)	(7)	(8)	(9)
Kota Barat	–	6	42	85	158	112	65	468
Dungingi	–	3	16	48	89	71	23	250
Kota Selatan	–	1	5	15	25	25	4	75
Kota Timur	–	6	23	63	102	83	44	321
Hulonthalangi	–	16	71	173	176	122	38	596
Dumbo Raya	–	5	51	111	162	99	51	479
Kota Utara	–	10	49	102	217	177	84	639
Kota Tengah	–	3	11	33	56	51	29	183
Sipatana	–	4	20	63	88	85	57	317
Kota Gorontalo *Gorontalo Municipality*	**–**	**54**	**288**	**693**	**1.073**	**825**	**395**	**3.328**

https://gorontalokota.bps.go.id

Tabel 3.9
Table

Jumlah Pengelola Usaha Pertanian Perorangan Berjenis Kelamin Perempuan Menurut Kecamatan dan Kelompok Umur (orang), 2023
Number of Female Individual Agricultural Holders by Subdistrict and Age Group (person), 2023

Kecamatan *Subdistrict*	Kelompok Umur (tahun) *Age Group (years)*							Jumlah *Total*
	<15	15–24	25–34	35–44	45–54	55–64	65+	
(1)	(2)	(3)	(4)	(5)	(6)	(7)	(8)	(9)
Kota Barat	–	–	3	5	7	8	4	27
Dungingi	–	–	–	1	11	8	–	20
Kota Selatan	–	–	–	2	6	3	3	14
Kota Timur	–	–	2	3	11	15	6	37
Hulonthalangi	–	–	–	5	8	7	5	25
Dumbo Raya	–	–	–	8	12	7	4	31
Kota Utara	–	–	1	3	9	16	9	38
Kota Tengah	–	–	–	1	5	5	2	13
Sipatana	–	–	–	1	5	9	4	19
Kota Gorontalo ***Gorontalo Municipality***	**–**	**–**	**6**	**29**	**74**	**78**	**37**	**224**

https://gorontalokota.bps.go.id

Tabel 3.10
Table

Jumlah Rumah Tangga Usaha Pertanian Menurut Kecamatan dan Subsektor yang Diusahakan (rumah tangga), 2023
Number of Agricultural Households by Subdistrict and Subsectors (households), 2023

Kecamatan *Subdistrict*	Rumah Tangga Usaha Pertanian[1] *Agricultural Households*[1]	*Subsektor Subsectors*		
		Tanaman Pangan *Food Crop*	Hortikultura *Horticulture*	Perkebunan *Estate Crop*
(1)	(2)	(3)	(4)	(5)
Kota Barat	486	94	114	37
Dungingi	265	80	56	25
Kota Selatan	88	19	21	13
Kota Timur	351	176	53	25
Hulonthalangi	598	30	44	16
Dumbo Raya	497	29	58	14
Kota Utara	660	501	40	21
Kota Tengah	191	102	27	14
Sipatana	331	177	47	14
Kota Gorontalo *Gorontalo Municipality*	**3.467**	**1.208**	**460**	**179**

https://gorontalokota.bps.go.id

Lanjutan Tabel/*Continued Table 3.10*

Kecamatan *Subdistrict*	*Subsektor Subsectors*			
	Peternakan *Livestock*	Perikanan *Fishery*	Kehutanan *Forestry*	Jasa Pertanian *Agricultural Services*
(1)	(6)	(7)	(8)	(9)
Kota Barat	210	141	4	–
Dungingi	137	67	4	–
Kota Selatan	61	3	1	–
Kota Timur	207	5	3	4
Hulonthalangi	120	467	6	–
Dumbo Raya	153	325	–	2
Kota Utara	269	17	2	11
Kota Tengah	93	10	1	1
Sipatana	175	8	3	–
Kota Gorontalo ***Gorontalo Municipality***	**1425**	**1043**	**24**	**18**

Catatan/*Note*: [1] Satu Rumah Tangga Usaha Pertanian (RTUP) dapat mengusahakan lebih dari satu subsektor/*One Agricultural Household can engage in more than one subsector*

https://gorontalokota.bps.go.id

Tabel 3.11 / ***Table***

Jumlah Rumah Tangga Usaha Pertanian Subsektor Menurut Kecamatan (rumah tangga), 2023
Number of Subsectoral Agricultural Households by Subdistrict (households), 2023

Kecamatan *Subdistrict*	Banyaknya Rumah Tangga Usaha Pertanian[1] *Total Agricultural Households[1]*	Rumah Tangga Petani *Farmer Households*	
		Banyaknya Rumah Tangga Petani[2] *Total Farmer Households[2]*	Tanaman Pangan *Food Crop*
(1)	(2)	(3)	(4)
Kota Barat	486	354	94
Dungingi	265	217	80
Kota Selatan	88	85	19
Kota Timur	351	348	176
Hulonthalangi	598	172	30
Dumbo Raya	497	198	29
Kota Utara	660	653	501
Kota Tengah	191	186	102
Sipatana	331	328	177
Kota Gorontalo *Gorontalo Municipality*	**3.467**	**2.541**	**1.208**

https://gorontalokota.bps.go.id

Lanjutan Tabel/*Continued Table 3.11*

Kecamatan *Subdistrict*	Rumah Tangga Petani *Farmer Households*		
	Hortikultura *Horticulture*	Perkebunan *Estate Crop*	Peternakan *Livestock*
(1)	(5)	(6)	(7)
Kota Barat	114	37	210
Dungingi	56	25	137
Kota Selatan	21	13	61
Kota Timur	53	25	207
Hulonthalangi	44	16	120
Dumbo Raya	58	14	153
Kota Utara	40	21	269
Kota Tengah	27	14	93
Sipatana	47	14	175
Kota Gorontalo *Gorontalo Municipality*	**460**	**179**	**1.425**

https://gorontalokota.bps.go.id

Lanjutan Tabel/*Continued Table 3.11*

Kecamatan *Subdistrict*	Rumah Tangga Usaha Perikanan *Fishery Households*		
	Banyaknya Rumah Tangga Usaha Perikanan[3] *Total Fishery Households*[3]	Budi Daya Ikan *Aquaculture*	Perikanan Tangkap *Capture Fishery*
(1)	(8)	(9)	(10)
Kota Barat	141	37	106
Dungingi	67	62	5
Kota Selatan	3	2	1
Kota Timur	5	4	1
Hulonthalangi	467	3	464
Dumbo Raya	325	0	325
Kota Utara	17	13	4
Kota Tengah	10	8	2
Sipatana	8	6	2
Kota Gorontalo *Gorontalo Municipality*	**1.043**	**135**	**910**

https://gorontalokota.bps.go.id

Lanjutan Tabel/*Continued Table 3.11*

Kecamatan *Subdistrict*	Rumah Tangga Usaha Kehutanan *Forestry Households*	Rumah Tangga Usaha Jasa Pertanian *Agricultural Services Households*
(1)	(11)	(12)
Kota Barat	4	–
Dungingi	4	–
Kota Selatan	1	–
Kota Timur	3	4
Hulonthalangi	6	–
Dumbo Raya	–	2
Kota Utara	2	11
Kota Tengah	1	1
Sipatana	3	–
Kota Gorontalo *Gorontalo Municipality*	**24**	**18**

Catatan/*Note*: [1] Satu Rumah Tangga Usaha Pertanian (RTUP) dapat mengusahakan lebih dari satu subsektor/*One Agricultural engage in more than one subsector*
[2] Satu Rumah Tangga Petani dapat mengusahakan lebih dari satu subsektor (tanaman pangan, hortikultura, perkebunan, dan/atau peternakan)/ *One Farmer Household can engage in more than one sub-sector (food crop, horticulture, estate crop, and/or livestock)*
[3] Satu Rumah Tangga Usaha Perikanan dapat mengusahakan lebih dari satu sub-subsektor (budi daya dan/atau penangkapan ikan)/*One Fishery Household can engage in more than one sub-subsector (aquaculture and/or capture fishery)*

https://gorontalokota.bps.go.id

Tabel / ***Table*** **3.12** **Jumlah Pelaku Usaha Pertanian Perorangan Subsektor Menurut Kecamatan (orang), 2023**
Number of Subsectoral Individual Agricultural Holders by Subdistrict (person), 2023

Kecamatan *Subdistrict*	Pelaku Usaha Pertanian Perorangan[1] *Individual Agricultural Actors*[1]	Petani *Farmers*	
		Jumlah[2] *Total*[2]	Petani Tanaman Pangan *Food Crop Farmers*
(1)	(2)	(3)	(4)
Kota Barat	495	363	95
Dungingi	270	222	81
Kota Selatan	89	86	19
Kota Timur	358	355	178
Hulonthalangi	621	172	30
Dumbo Raya	510	201	31
Kota Utara	677	670	506
Kota Tengah	196	191	103
Sipatana	336	332	177
Kota Gorontalo ***Gorontalo Municipality***	**3.552**	**2.592**	**1.220**

https://gorontalokota.bps.go.id

Lanjutan Tabel/*Continued Table 3.12*

Kecamatan *Subdistrict*	Petani *Farmers*		
	Petani Hortikultura *Horticulture Farmers*	Pekebun *Planters*	Peternak *Breeders*
(1)	(5)	(6)	(7)
Kota Barat	116	38	212
Dungingi	56	25	137
Kota Selatan	21	13	61
Kota Timur	53	25	208
Hulonthalangi	44	16	120
Dumbo Raya	60	14	154
Kota Utara	40	21	272
Kota Tengah	27	14	93
Sipatana	47	14	175
Kota Gorontalo ***Gorontalo Municipality***	**464**	**180**	**1.432**

https://gorontalokota.bps.go.id

Lanjutan Tabel/*Continued Table 3.12*

Kecamatan *Subdistrict*	Pelaku Usaha Perikanan *Fishery Individual Agricultural Holders*		
	Jumlah[3] *Total*[3]	Pembudidaya Ikan *Fish Cultivators*	Nelayan Tangkap *Capture Fishermen*
(1)	(8)	(9)	(10)
Kota Barat	141	37	106
Dungingi	67	62	5
Kota Selatan	3	2	1
Kota Timur	5	4	1
Hulonthalangi	484	3	481
Dumbo Raya	328	0	328
Kota Utara	17	13	4
Kota Tengah	10	8	2
Sipatana	8	6	2
Kota Gorontalo *Gorontalo Municipality*	**1.063**	**135**	**930**

https://gorontalokota.bps.go.id

Lanjutan Tabel/*Continued Table 3.12*

Kecamatan *Subdistrict*	Petani Hutan *Forest Farmers*	Pelaku Usaha Jasa Pertanian *Agricultural Services Actors*
(1)	(11)	(12)
Kota Barat	4	–
Dungingi	4	–
Kota Selatan	1	–
Kota Timur	3	4
Hulonthalangi	6	–
Dumbo Raya	0	2
Kota Utara	2	11
Kota Tengah	1	1
Sipatana	3	–
Kota Gorontalo *Gorontalo Municipality*	**24**	**18**

Catatan/*Note* : [1] Satu Pelaku Usaha Pertanian dapat mengusahakan lebih dari satu subsektor/*One individual Agricultural Holders can engage in more than one subsector*
[2] Satu Petani dapat mengusahakan lebih dari satu subsektor (tanaman pangan, hortikultura, perkebunan, dan/atau peternakan)/*One Farmer can engage in more than one sub-sector (food crop, horticulture, estate crop, and/or livestock)*
[3] Satu Pelaku Usaha Perikanan dapat mengusahakan lebih dari satu sub-subsektor (budi daya dan/atau penangkapan ikan)/*One Fishery Individual Agricultural Holders can engage in more than one sub-subsector (aquaculture and/or capture fishery)*

https://gorontalokota.bps.go.id

Tabel 3.13
Table

Jumlah Rumah Tangga Usaha Pertanian Menurut Kecamatan dan Jumlah Subsektor yang Diusahakan (rumah tangga), 2023
Number of Agricultural Households by Subdistrict and Number of Subsectors (households), 2023

Kecamatan *Subdistrict*	Jumlah Subsektor yang Diusahakan *Total of Subsectors Cultivated*			
	1	2	3	4
(1)	(2)	(3)	(4)	(5)
Kota Barat	389	81	15	1
Dungingi	181	65	18	1
Kota Selatan	65	16	7	–
Kota Timur	249	84	16	2
Hulonthalangi	526	59	13	–
Dumbo Raya	434	47	11	5
Kota Utara	482	156	21	1
Kota Tengah	145	36	9	1
Sipatana	250	70	10	1
Kota Gorontalo *Gorontalo Municipality*	**2.721**	**614**	**120**	**12**

https://gorontalokota.bps.go.id

Lanjutan Tabel/*Continued Table 3.13*

Kecamatan *Subdistrict*	Jumlah Subsektor yang Diusahakan *Total of Subsectors Cultivated*			Jumlah *Total*
	5	6	7	
(1)	(6)	(7)	(8)	(9)
Kota Barat	–	–	–	486
Dungingi	–	–	–	265
Kota Selatan	–	–	–	88
Kota Timur	–	–	–	351
Hulonthalangi	–	–	–	598
Dumbo Raya	–	–	–	497
Kota Utara	–	–	–	660
Kota Tengah	–	–	–	191
Sipatana	–	–	–	331
Kota Gorontalo *Gorontalo Municipality*	–	–	–	**3.467**

https://gorontalokota.bps.go.id

Tabel 3.14
Table

Jumlah Rumah Tangga Usaha Pertanian Menurut Kecamatan dan Jenis Usaha Utama yang Diusahakan (rumah tangga), 2023
Number of Agricultural Households by Subdistrict and Main Type of Holdings (households), 2023

Kecamatan *Subdistrict*	Jenis Usaha Utama *Main Type of Holdings*			
	Tanaman Pangan *Food Crop*	Hortikultura *Horticulture*	Perkebunan *Estate Crop*	Peternakan *Livestock*
(1)	(2)	(3)	(4)	(5)
Kota Barat	81	69	23	170
Dungingi	59	30	13	106
Kota Selatan	13	15	7	49
Kota Timur	136	32	12	167
Hulonthalangi	16	25	7	84
Dumbo Raya	17	35	2	117
Kota Utara	463	19	10	152
Kota Tengah	87	13	7	75
Sipatana	150	29	5	139
Kota Gorontalo *Gorontalo Municipality*	**1.022**	**267**	**86**	**1.059**

https://gorontalokota.bps.go.id

Lanjutan Tabel/***Continued Table 3.14***

Kecamatan *Subdistrict*	Jenis Usaha Utama *Main Type of Holdings*			Jumlah *Total*
	Perikanan Fishery	*Kehutanan Forestry*	*Jasa Pertanian Agricultural Services*	
(1)	(6)	(7)	(8)	(9)
Kota Barat	139	4	–	486
Dungingi	56	1	–	265
Kota Selatan	3	1	–	88
Kota Timur	3	1	–	351
Hulonthalangi	464	2	–	598
Dumbo Raya	324	–	2	497
Kota Utara	9	1	6	660
Kota Tengah	8	–	1	191
Sipatana	7	1	–	331
Kota Gorontalo *Gorontalo Municipality*	**1.013**	**11**	**9**	**3.467**

https://gorontalokota.bps.go.id

Tabel 3.15
Table

Jumlah Rumah Tangga Usaha Jasa Pertanian Menurut Kecamatan dan Jenis Jasa (rumah tangga), 2023
Number of Agricultural Services Households by Subdistrict and Type of Services (households), 2023

Kecamatan *Subdistrict*	Jumlah Rumah Tangga Usaha Jasa Pertanian[1] *Number of Agricultural Services Households*[1]	Jenis Jasa *Type of Services*	
		Jasa Pengolahan Lahan *Land Cultivation Services*	Jasa Pemupukan, Penanaman Bibit/ Benih dan Pengendalian Hama dan Gulma *Fertilization Services, Planting Seeds and Pest and Weed Control*
(1)	(2)	(3)	(4)
Kota Barat	–	–	–
Dungingi	–	–	–
Kota Selatan	–	–	–
Kota Timur	4	4	–
Hulonthalangi	–	–	–
Dumbo Raya	2	–	–
Kota Utara	11	8	–
Kota Tengah	1	–	–
Sipatana	–	–	–
Kota Gorontalo *Gorontalo Municipality*	**18**	**12**	**–**

https://gorontalokota.bps.go.id

Lanjutan Tabel/*Continued Table 3.15*

Kecamatan *Subdistrict*	Jenis Jasa *Type of Services*		
	Jasa Pemanenan *Harvesting Services*	Jasa Penyemprotan dan Penyerbukan melalui Udara *Spraying and Aerial Pollination Services*	Jasa Penunjang Pertanian Lainnya *Other Agricultural Support Services*
(1)	(5)	(6)	(7)
Kota Barat	–	–	–
Dungingi	–	–	–
Kota Selatan	–	–	–
Kota Timur	–	–	–
Hulonthalangi	–	–	–
Dumbo Raya	–	–	–
Kota Utara	2	–	1
Kota Tengah	–	–	–
Sipatana	–	–	–
Kota Gorontalo *Gorontalo Municipality*	**2**	**–**	**1**

https://gorontalokota.bps.go.id

Lanjutan Tabel/*Continued Table 3.15*

Kecamatan *Subdistrict*	Jenis Jasa *Type of Services*		
	Jasa Pelayanan Kesehatan Ternak *Livestock Health Services*	Jasa Perkawinan Ternak *Livestock Mating Services*	Jasa Penetasan Telur *Egg Hatching Services*
(1)	(8)	(9)	(10)
Kota Barat	–	–	–
Dungingi	–	–	–
Kota Selatan	–	–	–
Kota Timur	–	–	–
Hulonthalangi	–	–	–
Dumbo Raya	–	–	–
Kota Utara	–	–	–
Kota Tengah	–	–	–
Sipatana	–	–	–
Kota Gorontalo *Gorontalo Municipality*	–	–	–

https://gorontalokota.bps.go.id

Lanjutan Tabel/*Continued Table 3.15*

Kecamatan *Subdistrict*	Jenis Jasa *Type of Services*		
	Jasa Penunjang Peternakan Lainnya *Other Livestock Support Services*	Jasa Pasca Panen *Post-harvest Services*	Pemilihan Benih Tanaman untuk Pengembangbiakan *Plant Seed Selection for Breeding*
(1)	(11)	(12)	(13)
Kota Barat	–	–	–
Dungingi	–	–	–
Kota Selatan	–	–	–
Kota Timur	–	–	–
Hulonthalangi	–	–	–
Dumbo Raya	–	–	–
Kota Utara	–	–	–
Kota Tengah	–	1	–
Sipatana	–	–	–
Kota Gorontalo *Gorontalo Municipality*	–	1	–

https://gorontalokota.bps.go.id

Lanjutan Tabel/*Continued Table 3.15*

Kecamatan *Subdistrict*	Jenis Jasa *Type of Services*		
	Jasa Penggunaan Kawasan Hutan di Luar Sektor Kehutanan *Forest Area Use Services Outside the Forestry Sector*	Jasa Perlindungan Hutan dan Konversi Alam *Forest Protection and Nature Conversion Services*	Jasa Rehabilitasi dan Restorasi Kehutanan Sosial *Social Forestry Rehabilitation and Restoration Services*
(1)	(14)	(15)	(16)
Kota Barat	–	–	–
Dungingi	–	–	–
Kota Selatan	–	–	–
Kota Timur	–	–	–
Hulonthalangi	–	–	–
Dumbo Raya	–	–	–
Kota Utara	–	–	–
Kota Tengah	–	–	–
Sipatana	–	–	–
Kota Gorontalo *Gorontalo Municipality*	–	–	–

https://gorontalokota.bps.go.id

Lanjutan Tabel/*Continued Table 3.15*

Kecamatan *Subdistrict*	Jenis Jasa *Type of Services*		
	Jasa Kehutanan Bidang Perencanaan Kehutanan *Forestry Services for Forestry Planning*	Jasa Penunjang Kehutanan Lainnya *Other Forestry Support Services*	Jasa Sarana Produksi Penangkapan Ikan di Laut *Marine Fishing Capture Production Facilities Services*
(1)	(17)	(18)	(19)
Kota Barat	–	–	–
Dungingi	–	–	–
Kota Selatan	–	–	–
Kota Timur	–	–	–
Hulonthalangi	–	–	–
Dumbo Raya	–	–	1
Kota Utara	–	–	–
Kota Tengah	–	–	–
Sipatana	–	–	–
Kota Gorontalo *Gorontalo Municipality*	–	–	1

https://gorontalokota.bps.go.id

Lanjutan Tabel/*Continued Table 3.15*

Kecamatan *Subdistrict*	Jenis Jasa *Type of Services*		
	Jasa Produksi Penangkapan Ikan di Laut *Marine Fishing Capture Production Services*	Jasa Pasca Panen Penangkapan Ikan di Laut *Marine Fishing Capture Post-Harvest Services*	Jasa Sarana Produksi Penangkapan Ikan di Perairan Darat *Fishing Capture Production Facilities Services in Inland Waters*
(1)	(20)	(21)	(22)
Kota Barat	–	–	–
Dungingi	–	–	–
Kota Selatan	–	–	–
Kota Timur	–	–	–
Hulonthalangi	–	–	–
Dumbo Raya	1	–	–
Kota Utara	–	–	–
Kota Tengah	–	–	–
Sipatana	–	–	–
Kota Gorontalo *Gorontalo Municipality*	1	–	–

https://gorontalokota.bps.go.id

Lanjutan Tabel/*Continued Table 3.15*

Kecamatan *Subdistrict*	Jenis Jasa *Type of Services*		
	Jasa Produksi Penangkapan Ikan di Perairan Darat *Inland Waters Fishing Capture Production Services*	Jasa Pasca Panen Penangkapan Ikan di Perairan Darat *Post-harvest Services for Inland Water Fishing Capture*	Jasa Sarana Produksi Budi Daya Ikan di Laut *Production Facility Services for Aquaculture in Marine*
(1)	(23)	(24)	(25)
Kota Barat	–	–	–
Dungingi	–	–	–
Kota Selatan	–	–	–
Kota Timur	–	–	–
Hulonthalangi	–	–	–
Dumbo Raya	–	–	–
Kota Utara	–	–	–
Kota Tengah	–	–	–
Sipatana	–	–	–
Kota Gorontalo *Gorontalo Municipality*	–	–	–

https://gorontalokota.bps.go.id

Lanjutan Tabel/*Continued Table 3.15*

Kecamatan *Subdistrict*	Jenis Jasa *Type of Services*		
	Jasa Produksi Budi Daya Ikan di Laut Aquaculture Production Services in Marine	*Jasa Pasca Panen Budi Daya Ikan di Laut Post-harvest Services for Aquaculture in Marine*	Jasa Sarana Produksi Budi Daya Ikan Air Tawar *Freshwater Fish Aquaculture Production Facilities Services*
(1)	(26)	(27)	(28)
Kota Barat	–	–	–
Dungingi	–	–	–
Kota Selatan	–	–	–
Kota Timur	–	–	–
Hulonthalangi	–	–	–
Dumbo Raya	–	–	–
Kota Utara	–	–	–
Kota Tengah	–	–	–
Sipatana	–	–	–
Kota Gorontalo *Gorontalo Municipality*	–	–	–

https://gorontalokota.bps.go.id

Lanjutan Tabel/*Continued Table 3.15*

Kecamatan *Subdistrict*	Jenis Jasa *Type of Services*		
	Jasa Produksi Budi Daya Ikan Air Tawar *Freshwater Fish Aquaculture Production Services*	Jasa Pasca Panen Budi Daya Ikan Air Tawar *Post-Harvest Services for Freshwater Fish Aquaculture*	Jasa Sarana Produksi Budi Daya Ikan Air Payau *Production Facilities Services for Brackish Water Fish Aquaculture*
(1)	(29)	(30)	(31)
Kota Barat	–	–	–
Dungingi	–	–	–
Kota Selatan	–	–	–
Kota Timur	–	–	–
Hulonthalangi	–	–	–
Dumbo Raya	–	–	–
Kota Utara	–	–	–
Kota Tengah	–	–	–
Sipatana	–	–	–
Kota Gorontalo *Gorontalo Municipality*	–	–	–

https://gorontalokota.bps.go.id

Lanjutan Tabel/*Continued Table 3.15*

Kecamatan *Subdistrict*	Jenis Jasa *Type of Services*	
	Jasa Produksi Budi Daya Ikan Air Payau *Brackish Water Fish Aquaculture Production Services*	Jasa Pasca Panen Budi Daya Ikan Air Payau *Post-Harvest Services for Brackish Water fish Aquaculture*
(1)	(32)	(33)
Kota Barat	–	–
Dungingi	–	–
Kota Selatan	–	–
Kota Timur	–	–
Hulonthalangi	–	–
Dumbo Raya	–	–
Kota Utara	–	–
Kota Tengah	–	–
Sipatana	–	–
Kota Gorontalo *Gorontalo Municipality*	–	–

Catatan/*Note*: [1] Satu Rumah Tangga Usaha Jasa Pertanian dapat mengusahakan lebih dari satu jenis jasa pertanian/*One Agricultural Services Households can engage in more than one type of agricultural services.*

https://gorontalokota.bps.go.id

Tabel 3.16 **Jumlah Usaha Jasa Pertanian Perorangan Menurut Kecamatan dan Jenis Jasa (unit), 2023**
Table ***Number of Individual Agricultural Service Holdings by Subdistrict and Type of Services (units), 2023***

Kecamatan *Subdistrict*	Jumlah Usaha Jasa Pertanian[1] *Agricultural Service[1]*	Jenis Jasa *Type of Services*	
		Jasa Pengolahan Lahan *Land Cultivation Services*	Jasa Pemupukan, Penanaman Bibit/ Benih dan Pengendalian Hama dan Gulma *Fertilization Services, Planting Seeds and Pest and Weed Control*
(1)	(2)	(3)	(4)
Kota Barat	–	–	–
Dungingi	–	–	–
Kota Selatan	–	–	–
Kota Timur	4	4	–
Hulonthalangi	–	–	–
Dumbo Raya	2	–	–
Kota Utara	11	8	–
Kota Tengah	1	–	–
Sipatana	–	–	–
Kota Gorontalo ***Gorontalo Municipality***	**18**	**12**	**–**

https://gorontalokota.bps.go.id

Lanjutan Tabel/*Continued Table 3.16*

Kecamatan *Subdistrict*	Jenis Jasa *Type of Services*		
	Jasa Pemanenan *Harvesting Services*	Jasa Penyemprotan dan Penyerbukan melalui Udara *Spraying and Aerial Pollination Services*	Jasa Penunjang Pertanian Lainnya *Other Agricultural Support Services*
(1)	(5)	(6)	(7)
Kota Barat	–	–	–
Dungingi	–	–	–
Kota Selatan	–	–	–
Kota Timur	–	–	–
Hulonthalangi	–	–	–
Dumbo Raya	–	–	–
Kota Utara	2	–	1
Kota Tengah	–	–	–
Sipatana	–	–	–
Kota Gorontalo *Gorontalo Municipality*	**2**	**–**	**1**

https://gorontalokota.bps.go.id

Lanjutan Tabel/*Continued Table 3.16*

Kecamatan *Subdistrict*	Jenis Jasa *Type of Services*		
	Jasa Pelayanan Kesehatan Ternak *Livestock Health Services*	Jasa Perkawinan Ternak *Livestock Mating Services*	Jasa Penetasan Telur *Egg Hatching Services*
(1)	(8)	(9)	(10)
Kota Barat	–	–	–
Dungingi	–	–	–
Kota Selatan	–	–	–
Kota Timur	–	–	–
Hulonthalangi	–	–	–
Dumbo Raya	–	–	–
Kota Utara	–	–	–
Kota Tengah	–	–	–
Sipatana	–	–	–
Kota Gorontalo *Gorontalo Municipality*	–	–	–

https://gorontalokota.bps.go.id

Lanjutan Tabel/*Continued Table 3.16*

Kecamatan *Subdistrict*	Jenis Jasa *Type of Services*		
	Jasa Penunjang Peternakan Lainnya *Other Livestock Support Services*	Jasa Pasca Panen *Post-harvest Services*	Pemilihan Benih Tanaman untuk Pengembangbiakan *Plant Seed Selection for Breeding*
(1)	(11)	(12)	(13)
Kota Barat	–	–	–
Dungingi	–	–	–
Kota Selatan	–	–	–
Kota Timur	–	–	–
Hulonthalangi	–	–	–
Dumbo Raya	–	–	–
Kota Utara	–	–	–
Kota Tengah	–	1	–
Sipatana	–	–	–
Kota Gorontalo *Gorontalo Municipality*	–	**1**	–

https://gorontalokota.bps.go.id

Lanjutan Tabel/*Continued Table 3.16*

Kecamatan *Subdistrict*	Jenis Jasa *Type of Services*		
	Jasa Penggunaan Kawasan Hutan di Luar Sektor Kehutanan *Forest Area Use Services Outside the Forestry Sector*	Jasa Perlindungan Hutan dan Konversi Alam *Forest Protection and Nature Conversion Services*	Jasa Rehabilitasi dan Restorasi Kehutanan Sosial *Social Forestry Rehabilitation and Restoration Services*
(1)	(14)	(15)	(16)
Kota Barat	–	–	–
Dungingi	–	–	–
Kota Selatan	–	–	–
Kota Timur	–	–	–
Hulonthalangi	–	–	–
Dumbo Raya	–	–	–
Kota Utara	–	–	–
Kota Tengah	–	–	–
Sipatana	–	–	–
Kota Gorontalo ***Gorontalo Municipality***	–	–	–

https://gorontalokota.bps.go.id

Lanjutan Tabel/*Continued Table 3.16*

Kecamatan *Subdistrict*	Jenis Jasa *Type of Services*		
	Jasa Kehutanan Bidang Perencanaan Kehutanan *Forestry Services for Forestry Planning*	Jasa Penunjang Kehutanan Lainnya *Other Forestry Support Services*	Jasa Sarana Produksi Penangkapan Ikan di Laut *Marine Fishing Capture Production Facilities Services*
(1)	(17)	(18)	(19)
Kota Barat	–	–	–
Dungingi	–	–	–
Kota Selatan	–	–	–
Kota Timur	–	–	–
Hulonthalangi	–	–	–
Dumbo Raya	–	–	1
Kota Utara	–	–	–
Kota Tengah	–	–	–
Sipatana	–	–	–
Kota Gorontalo *Gorontalo Municipality*	–	–	1

https://gorontalokota.bps.go.id

Lanjutan Tabel/*Continued Table 3.16*

Kecamatan *Subdistrict*	Jenis Jasa *Type of Services*		
	Jasa Produksi Penangkapan Ikan di Laut *Marine Fishing Capture Production Services*	Jasa Pasca Panen Penangkapan Ikan di Laut *Marine Fishing Capture Post-Harvest Services*	Jasa Sarana Produksi Penangkapan Ikan di Perairan Darat *Fishing Capture Production Facilities Services in Inland Waters*
(1)	(20)	(21)	(22)
Kota Barat	–	–	–
Dungingi	–	–	–
Kota Selatan	–	–	–
Kota Timur	–	–	–
Hulonthalangi	–	–	–
Dumbo Raya	1	–	–
Kota Utara	–	–	–
Kota Tengah	–	–	–
Sipatana	–	–	–
Kota Gorontalo *Gorontalo Municipality*	1	–	–

https://gorontalokota.bps.go.id

Lanjutan Tabel/*Continued Table 3.16*

Kecamatan *Subdistrict*	Jenis Jasa *Type of Services*		
	Jasa Produksi Penangkapan Ikan di Perairan Darat *Inland Waters Fishing Capture Production Services*	Jasa Pasca Panen Penangkapan Ikan di Perairan Darat *Post-harvest Services for Inland Water Fishing Capture*	Jasa Sarana Produksi Budi Daya Ikan di Laut *Production Facility Services for Aquaculture in Marine*
(1)	(23)	(24)	(25)
Kota Barat	–	–	–
Dungingi	–	–	–
Kota Selatan	–	–	–
Kota Timur	–	–	–
Hulonthalangi	–	–	–
Dumbo Raya	–	–	–
Kota Utara	–	–	–
Kota Tengah	–	–	–
Sipatana	–	–	–
Kota Gorontalo *Gorontalo Municipality*	–	–	–

https://gorontalokota.bps.go.id

Lanjutan Tabel/*Continued Table 3.16*

Kecamatan *Subdistrict*	Jenis Jasa *Type of Services*		
	Jasa Produksi Budi Daya Ikan di Laut *Aquaculture Production Services in Marine*	Jasa Pasca Panen Budi Daya Ikan di Laut *Post-harvest Services for Aquaculture in Marine*	Jasa Sarana Produksi Budi Daya Ikan Air Tawar *Freshwater Fish Aquaculture Production Facilities Services*
(1)	(26)	(27)	(28)
Kota Barat	–	–	–
Dungingi	–	–	–
Kota Selatan	–	–	–
Kota Timur	–	–	–
Hulonthalangi	–	–	–
Dumbo Raya	–	–	–
Kota Utara	–	–	–
Kota Tengah	–	–	–
Sipatana	–	–	–
Kota Gorontalo ***Gorontalo Municipality***	–	–	–

https://gorontalokota.bps.go.id

Lanjutan Tabel/*Continued Table 3.16*

Kecamatan *Subdistrict*	Jenis Jasa *Type of Services*		
	Jasa Produksi Budi Daya Ikan Air Tawar *Freshwater Fish Aquaculture Production Services*	Jasa Pasca Panen Budi Daya Ikan Air Tawar *Post-Harvest Services for Freshwater Fish Aquaculture*	Jasa Sarana Produksi Budi Daya Ikan Air Payau *Production Facilities Services for Brackish Water Fish Aquaculture*
(1)	(29)	(30)	(31)
Kota Barat	–	–	–
Dungingi	–	–	–
Kota Selatan	–	–	–
Kota Timur	–	–	–
Hulonthalangi	–	–	–
Dumbo Raya	–	–	–
Kota Utara	–	–	–
Kota Tengah	–	–	–
Sipatana	–	–	–
Kota Gorontalo *Gorontalo Municipality*	–	–	–

https://gorontalokota.bps.go.id

Lanjutan Tabel/*Continued Table 3.16*

Kecamatan *Subdistrict*	Jenis Jasa *Type of Services*	
	Jasa Produksi Budi Daya Ikan Air Payau *Brackish Water Fish Aquaculture Production Services*	Jasa Pasca Panen Budi Daya Ikan Air Payau *Post-Harvest Services for Brackish Water fish Aquaculture*
(1)	(32)	(33)
Kota Barat	–	–
Dungingi	–	–
Kota Selatan	–	–
Kota Timur	–	–
Hulonthalangi	–	–
Dumbo Raya	–	–
Kota Utara	–	–
Kota Tengah	–	–
Sipatana	–	–
Kota Gorontalo *Gorontalo Municipality*	**Kota Gorontalo** *Gorontalo Municipality*	–

Catatan/*Note*: [1] Satu Rumah Tangga Usaha Jasa Pertanian dapat mengusahakan lebih dari satu jenis jasa pertanian/*One Agricultural Services Households can engage in more than one type of agricultural services.*

https://gorontalokota.bps.go.id

Tabel 3.17
Table

Jumlah Rumah Tangga Usaha Pertanian Perorangan yang Melakukan Kegiatan Ekonomi Selain Pertanian Menurut Kecamatan dan Jenis Kegiatan Ekonomi Selain Pertanian (rumah tangga), 2023
Number of Agricultural Households Engaging in Economic Activities Other Than Agriculture by Subdistrict and Type of Economic Activities Other Than Agriculture (household), 2023

Kecamatan *Subdistrict*	Rumah Tangga Usaha Pertanian yang Melakukan Kegiatan Ekonomi Selain Pertanian[1] *Agricultural Households Engaging in Economic Activities Other than Agriculture*[1]	Jenis Kegiatan Ekonomi Selain Pertanian *Type of Economic Activities Other Than Agriculture*	
		Manufaktur Pengolahan Produk Pertanian *Agricultural Product Processing Manufacturing*	Manufaktur Kerajinan Tangan *Handicraft Manufacturing*
(1)	(2)	(3)	(4)
Kota Barat	1	–	–
Dungingi	1	–	–
Kota Selatan	–	–	–
Kota Timur	1	–	–
Hulonthalangi	1	–	–
Dumbo Raya	–	–	–
Kota Utara	2	–	–
Kota Tengah	–	–	–
Sipatana	–	–	–
Kota Gorontalo *Gorontalo Municipality*	6	–	–

https://gorontalokota.bps.go.id

Lanjutan Tabel/*Continued Table 3.17*

Kecamatan *Subdistrict*	Jenis Kegiatan Ekonomi Selain Pertanian *Type of Economic Activities Other Than Agriculture*			
	Perdagangan Grosir dan Eceran, Perbaikan Kendaraan Bermotor *Wholesale and Retail Trade, Motor Vehicle Repair*	Hotel dan Restoran *Hotels and Restaurants*	Agrowisata *Agrotourism*	Lainnya *Others*
(1)	(5)	(6)	(7)	(8)
Kota Barat	–	–	–	1
Dungingi	–	–	–	1
Kota Selatan	–	–	–	–
Kota Timur	–	–	–	1
Hulonthalangi	–	–	–	1
Dumbo Raya	–	–	–	–
Kota Utara	–	–	–	2
Kota Tengah	–	–	–	–
Sipatana	–	–	–	–
Kota Gorontalo ***Gorontalo Municipality***	–	–	–	**6**

Catatan/*Note:* [1] Satu Rumah Tangga Usaha Pertanian dapat melakukan lebih dari satu jenis kegiatan ekonomi selain pertanian/*One Agricultural Households can engage in more than one type of economic activities other than agriculture.*

https://gorontalokota.bps.go.id

Tabel 3.18
Table

Jumlah Usaha Pertanian Perorangan yang Melakukan Kegiatan Ekonomi Selain Pertanian Menurut Kecamatan dan Jenis Kegiatan Ekonomi Selain Pertanian (unit), 2023
Number of Individual Agricultural Holdings Engaging in Economic Activities Other Than Agriculture by Subdistrict and Type of Economic Activities Other Than Agriculture (units), 2023

Kecamatan *Subdistrict*	Usaha Pertanian Perorangan yang Melakukan Kegiatan Ekonomi Selain Pertanian[1] *Individual Agricultural Holdings Engaging in Economic Activities Other than Agriculture*[1]	Jenis Kegiatan Ekonomi Selain Pertanian *Type of Economic Activities Other Than Agriculture*	
		Manufaktur Pengolahan Produk Pertanian *Agricultural Product Processing Manufacturing*	Manufaktur Kerajinan Tangan *Handicraft Manufacturing*
(1)	(2)	(3)	(4)
Kota Barat	1	–	–
Dungingi	1	–	–
Kota Selatan	–	–	–
Kota Timur	1	–	–
Hulonthalangi	1	–	–
Dumbo Raya	–	–	–
Kota Utara	2	–	–
Kota Tengah	–	–	–
Sipatana	–	–	–
Kota Gorontalo *Gorontalo Municipality*	6	–	–

https://gorontalokota.bps.go.id

Lanjutan Tabel/*Continued Table 3.18*

Kecamatan *Subdistrict*	Jenis Kegiatan Ekonomi Selain Pertanian *Type of Economic Activities Other Than Agriculture*			
	Perdagangan Grosir dan Eceran, Perbaikan Kendaraan Bermotor *Wholesale and Retail Trade, Motor Vehicle Repair*	Hotel dan Restoran *Hotels and Restaurants*	Agrowisata *Agrotourism*	Lainnya *Others*
(1)	(5)	(6)	(7)	(8)
Kota Barat	–	–	–	1
Dungingi	–	–	–	1
Kota Selatan	–	–	–	–
Kota Timur	–	–	–	1
Hulonthalangi	–	–	–	1
Dumbo Raya	–	–	–	–
Kota Utara	–	–	–	2
Kota Tengah	–	–	–	–
Sipatana	–	–	–	–
Kota Gorontalo ***Gorontalo Municipality***	–	–	–	6

Catatan/*Note*: [1] Satu Usaha Pertanian Perorangan dapat melakukan lebih dari satu jenis kegiatan ekonomi selain pertanian/*One Individual Agricultural Holdings can engage in more than one type of economic activities other than agriculture.*

https://gorontalokota.bps.go.id

Tabel / ***Table*** **3.19** **Jumlah Rumah Tangga Usaha Pertanian Menurut Golongan Luas Lahan yang Dikuasai di Kota Gorontalo (rumah tangga), 2023**
Number of Agricultural Households by Classification Land Area Utilized in Gorontalo Municipality (households), 2023

Golongan Luas Lahan (m^2) *Group Land Area*	Jumlah Rumah Tangga Usaha Pertanian *Number of Agricultural Households*
(1)	(2)
< 1.000	2.084
1.000-1.999	232
2.000-4.999	503
5.000-9.999	312
10.000-19.999	232
20.000-29.999	59
>=30.000	75

https://gorontalokota.bps.go.id

Tabel 3.20
Table

Jumlah Usaha Pertanian Perorangan Pengguna Lahan Pertanian dan Usaha Pertanian Perorangan Gurem Menurut Kecamatan (unit), 2023
Number of Individual Agricultural Holdings Utilizing Agricultural Land and Gurem Individual Agricultural Holdings by Subdistrict (units), 2023

Kecamatan *Subdistrict*	Menggunakan Lahan Pertanian *Using Agricultural Land*	Usaha Pertanian Perorangan Gurem *Gurem Individual Agricultural Holdings*
(1)	(2)	(3)
Kota Barat	305	254
Dungingi	233	165
Kota Selatan	87	72
Kota Timur	339	241
Hulonthalangi	138	104
Dumbo Raya	168	146
Kota Utara	659	426
Kota Tengah	177	122
Sipatana	322	233
Kota Gorontalo ***Gorontalo Municipality***	**2.428**	**1.763**

https://gorontalokota.bps.go.id

Tabel 3.21 / ***Table***

Jumlah Petani[1] Pengguna Lahan Pertanian dan Petani Gurem Menurut Kecamatan (orang), 2023
Number of Farmers[1] Utilizing Agricultural Land and Gurem Farmer's by Subdistrict (person), 2023

Kecamatan *Subdistrict*	Menggunakan Lahan Pertanian *Using Agricultural Land*	Petani Gurem *Gurem Farmer*
(1)	(2)	(3)
Kota Barat	301	251
Dungingi	200	142
Kota Selatan	85	70
Kota Timur	337	240
Hulonthalangi	134	101
Dumbo Raya	168	146
Kota Utara	657	424
Kota Tengah	174	119
Sipatana	320	232
Kota Gorontalo ***Gorontalo Municipality***	**2.376**	**1.725**

Catatan/*Note* : [1] Petani yang dimaksud adalah pelaku usaha pertanian subsektor tanaman pangan, hortikultura, perkebunan, peternakan (konsep petani sesuai Permentan Nomor 4 Tahun 2019)/
Farmers referred to agricultural business actors in the sub-sectors of food crops, horticulture, estate crops, and livestock (farmer concept according to Minister of Agriculture Regulation Number 4 of 2019)

https://gorontalokota.bps.go.id

Tabel 3.22
Table

Jumlah Usaha Pertanian Perorangan Pengguna Lahan Pertanian menurut Kecamatan dan Subsektor (unit), 2023
Number of Individual Agricultural Holdings Utilizing Agricultural Land by Subdistrict and Subsectors (units), 2023

Kecamatan *Subdistrict*	Menggunakan Lahan Pertanian *Using Agricultural Land*		
	Petani Tanaman Pangan *Food Crop Farmers*	Petani Hortikultura *Horticulture Farmers*	Pekebun *Planters*
(1)	(2)	(3)	(4)
Kota Barat	94	113	38
Dungingi	76	47	24
Kota Selatan	19	21	13
Kota Timur	178	52	24
Hulonthalangi	29	41	16
Dumbo Raya	31	57	14
Kota Utara	505	40	21
Kota Tengah	102	23	13
Sipatana	177	47	14
Kota Gorontalo ***Gorontalo Municipality***	**1.211**	**441**	**177**

https://gorontalokota.bps.go.id

Lanjutan Tabel/*Continued Table 3.22*

Kecamatan *Subdistrict*	Menggunakan Lahan Pertanian *Using Agricultural Land*		
	Peternak *Breeders*	Pembudidaya Ikan *Fish Cultivators*	Petani Hutan *Forest Farmers*
(1)	(5)	(6)	(7)
Kota Barat	154	3	2
Dungingi	125	49	4
Kota Selatan	60	1	1
Kota Timur	192	3	3
Hulonthalangi	84	2	5
Dumbo Raya	124	0	0
Kota Utara	260	13	2
Kota Tengah	79	8	1
Sipatana	163	4	3
Kota Gorontalo *Gorontalo Municipality*	**1.241**	**83**	**21**

https://gorontalokota.bps.go.id

Tabel 3.23
Table

Jumlah Usaha Pertanian Perorangan Gurem Menurut Kecamatan dan Subsektor (unit), 2023
Number of Gurem Individual Agricultural Holdings by Subdistrict and Subsector (units), 2023

Kecamatan *Subdistrict*	Usaha Pertanian Perorangan Gurem *Gurem Individual Agricultural Holdings*		
	Petani Tanaman Pangan *Food Crop Farmers*	Petani Hortikultura *Horticulture Farmers*	Pekebun *Planters*
(1)	(2)	(3)	(4)
Kota Barat	60	97	28
Dungingi	32	36	9
Kota Selatan	11	16	7
Kota Timur	94	38	13
Hulonthalangi	23	17	4
Dumbo Raya	17	44	6
Kota Utara	280	26	7
Kota Tengah	52	15	3
Sipatana	97	38	2
Kota Gorontalo ***Gorontalo Municipality***	**666**	**327**	**79**

https://gorontalokota.bps.go.id

Lanjutan Tabel/*Continued Table 3.23*

Kecamatan *Subdistrict*	Usaha Pertanian Perorangan Gurem *Gurem Individual Agricultural Holdings*		
	Peternak *Breeders*	Pembudidaya Ikan *Fish Cultivators*	Petani Hutan *Forest Farmers*
(1)	(5)	(6)	(7)
Kota Barat	145	2	2
Dungingi	104	35	3
Kota Selatan	54	1	1
Kota Timur	164	3	1
Hulonthalangi	75	2	3
Dumbo Raya	111	–	–
Kota Utara	197	9	1
Kota Tengah	66	6	–
Sipatana	141	3	1
Kota Gorontalo *Gorontalo Municipality*	**1.057**	**61**	**12**

https://gorontalokota.bps.go.id

Tabel 3.24 **Jumlah Pengelola Usaha Pertanian Perorangan Menurut Kecamatan dan Pendidikan Tertinggi yang Ditamatkan (orang), 2023**
Table ***Number of Individual Agricultural Holders by Subdistrict and Educational Attainment (person), 2023***

Kecamatan *Subdistrict*	Pendidikan Tertinggi yang Ditamatkan *Educational Attainment*			
	Tidak/Belum Pernah *Sekolah* *No Schooling*	Tidak/Belum tamat SD *Not Yet Completed Primary School*	SD/Sederajat *Primary School*	SLTP/Sederajat *Junior High School*
(1)	(2)	(3)	(4)	(5)
Kota Barat	9	80	239	64
Dungingi	–	19	101	43
Kota Selatan	–	5	22	14
Kota Timur	25	34	101	54
Hulonthalangi	–	49	309	119
Dumbo Raya	3	44	249	84
Kota Utara	4	128	259	103
Kota Tengah	–	32	58	27
Sipatana	1	51	135	48
Kota Gorontalo ***Gorontalo Municipality***	**42**	**442**	**1.473**	**556**

https://gorontalokota.bps.go.id

Lanjutan Tabel/*Continued Table 3.24*

Kecamatan *Subdistrict*	Pendidikan Tertinggi yang Ditamatkan *Educational Attainment*			
	SLTA/Sederajat Pertanian *Agricultural Senior High School*	SLTA/Sederajat Non Pertanian *Non Agricultural Senior High School*	SLTA/ sederajat *Senior High School* (6) + (7)	D1/D2/ D3 pertanian *Agricultural D1/ D2/D3*
(1)	(6)	(7)	(8)	(9)
Kota Barat	3	83	86	2
Dungingi	**6**	75	81	0
Kota Selatan	**3**	36	39	0
Kota Timur	2	113	115	1
Hulonthalangi	**16**	116	132	2
Dumbo Raya	6	113	119	0
Kota Utara	7	118	125	2
Kota Tengah	**0**	54	54	1
Sipatana	3	70	73	3
Kota Gorontalo *Gorontalo Municipality*	**46**	**778**	**824**	**11**

https://gorontalokota.bps.go.id

Lanjutan Tabel/*Continued Table 3.24*

Kecamatan *Subdistrict*	Pendidikan Tertinggi yang Ditamatkan *Educational Attainment*				
	D1/D2/ D3 non pertanian *Non Agricultural D1/D2/D3*	D1/D2/D3 (9) + (10)	D4/S1 pertanian *Agricultural D4/S1*	D4/S1 non pertanian *Non Agricultural D4/S1*	D4/S1
(1)	(10)	(11)	(12)	(13)	(14)
Kota Barat	2	4	–	12	12
Dungingi	5	5	3	13	16
Kota Selatan	2	2	1	6	7
Kota Timur	6	7	1	16	17
Hulonthalangi	1	3	–	9	9
Dumbo Raya	3	3	–	8	8
Kota Utara	10	12	2	38	40
Kota Tengah	2	3	–	18	18
Sipatana	4	7	–	16	16
Kota Gorontalo *Gorontalo Municipality*	**35**	**46**	**7**	**136**	**143**

https://gorontalokota.bps.go.id

Lanjutan Tabel/*Continued Table 3.24*

Kecamatan *Subdistrict*	Pendidikan Tertinggi yang Ditamatkan *Educational Attainment*				Jumlah *Total*
	Profesi *Profession*	S2/S3 Pertanian *Agricultural S2/S3*	S2/S3 non pertanian *Non Agricultural S2/S3*	S2/S3 *S2/S3* (16) + (!7)	
(1)	(15)	(16)	(17)	(18)	(19)
Kota Barat	–	1	–	1	495
Dungingi	–	1	4	5	270
Kota Selatan	–	–	–	–	89
Kota Timur	–	–	5	5	358
Hulonthalangi	–	–	–	–	621
Dumbo Raya	–	–	–	–	510
Kota Utara	–	–	6	6	677
Kota Tengah	–	–	4	4	196
Sipatana	1	2	2	4	336
Kota Gorontalo *Gorontalo Municipality*	**1**	**4**	**21**	**25**	**3.552**

https://gorontalokota.bps.go.id

Tabel 3.25
Table

Jumlah Pengelola Usaha Pertanian Perorangan Berjenis Kelamin Laki-Laki Menurut Kecamatan dan Pendidikan Tertinggi yang Ditamatkan (orang), 2023
Number of Male Individual Agricultural Holders by Subdistrict and Educational Attainment (person), 2023

Kecamatan *Subdistrict*	Pendidikan Tertinggi yang Ditamatkan *Educational Attainment*			
	Tidak/Belum Pernah Sekolah *No Schooling*	Tidak/Belum tamat SD *Not Yet Completed Primary School*	SD/Sederajat *Primary School*	SLTP/Sederajat *Junior High School*
(1)	(2)	(3)	(4)	(5)
Kota Barat	9	76	224	60
Dungingi	–	18	99	39
Kota Selatan	–	3	18	14
Kota Timur	21	31	92	50
Hulonthalangi	–	43	300	117
Dumbo Raya	3	41	236	79
Kota Utara	4	125	247	96
Kota Tengah	–	30	55	27
Sipatana	–	46	132	45
Kota Gorontalo *Gorontalo Municipality*	**37**	**413**	**1.403**	**527**

https://gorontalokota.bps.go.id

Lanjutan Tabel/*Continued Table 3.25*

Kecamatan *Subdistrict*	Pendidikan Tertinggi yang Ditamatkan *Educational Attainment*			
	SLTA/Sederajat Pertanian *Agricultural Senior High School*	SLTA/Sederajat Non Pertanian *Non Agricultural Senior High School*	SLTA/ sederajat *Senior High School* (6) + (7)	D1/D2/ D3 pertanian *Agricultural D1/ D2/D3*
(1)	(6)	(7)	(8)	(9)
Kota Barat	2	81	83	2
Dungingi	4	66	70	–
Kota Selatan	3	28	31	–
Kota Timur	1	103	104	1
Hulonthalangi	15	110	125	2
Dumbo Raya	6	105	111	–
Kota Utara	7	108	115	2
Kota Tengah	–	49	49	1
Sipatana	3	67	70	3
Kota Gorontalo *Gorontalo Municipality*	**41**	**717**	**758**	**11**

https://gorontalokota.bps.go.id

Lanjutan Tabel/*Continued Table 3.25*

Kecamatan *Subdistrict*	Pendidikan Tertinggi yang Ditamatkan *Educational Attainment*				
	D1/D2/ D3 non pertanian *Non Agricultural D1/D2/D3*	D1/D2/D3 (9) + (10)	D4/S1 pertanian *Agricultural D4/S1*	D4/S1 non pertanian *Non Agricultural D4/S1*	D4/S1 (12) + (13)
(1)	(10)	(11)	(12)	(13)	(14)
Kota Barat	2	4	0	12	12
Dungingi	5	5	2	12	14
Kota Selatan	2	2	1	6	7
Kota Timur	5	6	1	12	13
Hulonthalangi	1	3	–	8	8
Dumbo Raya	2	2	–	7	7
Kota Utara	10	12	2	33	35
Kota Tengah	2	3	–	15	15
Sipatana	4	7	–	12	12
Kota Gorontalo *Gorontalo Municipality*	**33**	**44**	**6**	**117**	**123**

https://gorontalokota.bps.go.id

Lanjutan Tabel/*Continued Table 3.25*

Kecamatan *Subdistrict*	Pendidikan Tertinggi yang Ditamatkan *Educational Attainment*				Jumlah *Total*
	Profesi *Profession*	S2/S3 Pertanian *Agricultural S2/S3*	S2/S3 non pertanian *Non Agricultural S2/S3*	S2/S3 *S2/S3* (16) + (17)	
(1)	(15)	(16)	(17)	(18)	(19)
Kota Barat	–	–	–	–	468
Dungingi	–	1	4	5	250
Kota Selatan	–	–	–	–	75
Kota Timur	–	–	4	4	321
Hulonthalangi	–	–	–	–	596
Dumbo Raya	–	–	–	–	479
Kota Utara	–	–	5	5	639
Kota Tengah	–	–	4	4	183
Sipatana	1	2	2	4	317
Kota Gorontalo *Gorontalo Municipality*	**1**	**3**	**19**	**22**	**3.328**

https://gorontalokota.bps.go.id

Tabel 3.26
Table

Jumlah Pengelola Usaha Pertanian Perorangan Berjenis Kelamin Perempuan Menurut Kecamatan dan Pendidikan Tertinggi yang Ditamatkan (orang), 2023
Number of Female Individual Agricultural Holders by Subdistrict and Educational Attainment (person), 2023

Kecamatan *Subdistrict*	Pendidikan Tertinggi yang Ditamatkan *Educational Attainment*			
	Tidak/Belum Pernah *Sekolah* *No Schooling*	Tidak/Belum tamat SD *Not Yet Completed Primary School*	SD/Sederajat *Primary School*	SLTP/Sederajat *Junior High School*
(1)	(2)	(3)	(4)	(5)
Kota Barat	–	4	15	4
Dungingi	–	1	2	4
Kota Selatan	–	2	4	–
Kota Timur	4	3	9	4
Hulonthalangi	–	6	9	2
Dumbo Raya	–	3	13	5
Kota Utara	–	3	12	7
Kota Tengah	–	2	3	–
Sipatana	1	5	3	3
Kota Gorontalo ***Gorontalo Municipality***	**5**	**29**	**70**	**29**

https://gorontalokota.bps.go.id

Lanjutan Tabel/*Continued Table 3.26*

Kecamatan *Subdistrict*	Pendidikan Tertinggi yang Ditamatkan *Educational Attainment*			
	SLTA/Sederajat Pertanian *Agricultural Senior High School*	SLTA/Sederajat Non Pertanian *Non Agricultural Senior High School*	SLTA/ sederajat *Senior High School* (6) + (7)	D1/D2/ D3 pertanian *Agricultural D1/ D2/D3*
(1)	(6)	(7)	(8)	(9)
Kota Barat	1	2	3	–
Dungingi	2	9	11	–
Kota Selatan	–	8	8	–
Kota Timur	1	10	11	–
Hulonthalangi	1	6	7	–
Dumbo Raya	–	8	8	–
Kota Utara	–	10	10	–
Kota Tengah	–	5	5	–
Sipatana	–	3	3	–
Kota Gorontalo *Gorontalo Municipality*	**5**	**61**	**66**	–

https://gorontalokota.bps.go.id

Lanjutan Tabel/*Continued Table 3.26*

Kecamatan *Subdistrict*	Pendidikan Tertinggi yang Ditamatkan *Educational Attainment*				
	D1/D2/ D3 non pertanian *Non Agricultural D1/D2/D3*	D1/D2/D3 (9) + (10)	D4/S1 pertanian *Agricultural D4/S1*	D4/S1 non pertanian *Non Agricultural D4/S1*	D4/S1 (12) + (13)
(1)	(10)	(11)	(12)	(13)	(14)
Kota Barat	–	–	–	–	–
Dungingi	–	–	1	1	2
Kota Selatan	–	–	–	–	–
Kota Timur	1	1	–	4	4
Hulonthalangi	–	–	–	1	1
Dumbo Raya	1	1	–	1	1
Kota Utara	–	–	–	5	5
Kota Tengah	–	–	–	3	3
Sipatana	–	–	–	4	4
Kota Gorontalo *Gorontalo Municipality*	**2**	**2**	**1**	**19**	**20**

https://gorontalokota.bps.go.id

Lanjutan Tabel/*Continued Table 3.26*

Kecamatan *Subdistrict*	Pendidikan Tertinggi yang Ditamatkan *Educational Attainment*				Jumlah *Total*
	Profesi *Profession*	S2/S3 Pertanian *Agricultural S2/S3*	S2/S3 non pertanian *Non Agricultural S2/S3*	S2/S3 *S2/S3* (16) + (17)	
(1)	(15)	(16)	(17)	(18)	(19)
Kota Barat	–	1	–	1	27
Dungingi	–	–	–	–	20
Kota Selatan	–	–	–	–	14
Kota Timur	–	–	1	1	37
Hulonthalangi	–	–	–	–	25
Dumbo Raya	–	–	–	–	31
Kota Utara	–	–	1	1	38
Kota Tengah	–	–	–	–	13
Sipatana	–	–	–	–	19
Kota Gorontalo *Gorontalo Municipality*	–	**1**	**2**	**3**	**224**

https://gorontalokota.bps.go.id

Tabel 3.27
Table

Jumlah Anggota Rumah Tangga Usaha Pertanian Berumur 10 Tahun ke Atas Menurut Kecamatan dan Aktivitas Ekonomi yang Dilakukan (orang), 2023
Number of Agricultural Household Members Aged 10 Years and Above by Subdistrict and Economic Activity (person), 2023

Kecamatan *Subdistrict*	Jumlah ART berumur 10 Tahun ke Atas[1] *Total of Agricultural Household Members Aged 10 Years and Above* [1]	Aktivitas Ekonomi *Economic Activity*	
		Pengelola Usaha Tanaman Pangan, Hortikultura, Perkebunan, dan/atau peternakan *Food Crop, Horticulture, Estate Crop, and/or Livestock Holders*	Pengelola Usaha Perikanan dan atau Kehutanan *Fishery and/or Forestry Holders*
(1)	(2)	(3)	(4)
Kota Barat	724	365	145
Dungingi	490	223	71
Kota Selatan	160	86	4
Kota Timur	579	355	8
Hulonthalangi	920	194	488
Dumbo Raya	778	211	328
Kota Utara	1153	670	19
Kota Tengah	351	191	11
Sipatana	549	333	11
Kota Gorontalo ***Gorontalo Municipality***	**5.704**	**2.628**	**1.085**

https://gorontalokota.bps.go.id

Lanjutan Tabel/*Continued Table 3.27*

Kecamatan *Subdistrict*	Aktivitas Ekonomi *Economic Activity*		
	Pengelola Usaha Jasa Pertanian *Agricultural Services Holders*	*Pekerja pada unit usaha tanaman pangan, hortikultura, perkebunan, dan/atau peternakan Workers in Food Crops, Horticulture, Plantation, and/or Livestock Businesses*	*Pekerja pada unit usaha perikanan dan atau kehutanan Workers in Fishery and/or Forestry Businesses*
(1)	(5)	(6)	(7)
Kota Barat	–	12	17
Dungingi	–	17	3
Kota Selatan	–	3	1
Kota Timur	4	2	1
Hulonthalangi	–	10	33
Dumbo Raya	2	14	17
Kota Utara	11	57	–
Kota Tengah	1	7	–
Sipatana	–	12	–
Kota Gorontalo *Gorontalo Municipality*	**18**	**134**	**72**

https://gorontalokota.bps.go.id

Lanjutan Tabel/*Continued Table 3.27*

Kecamatan *Subdistrict*	Aktivitas Ekonomi *Economic Activity*		
	Pekerja pada unit usaha jasa pertanian *Workers in Agricultural Services Businesses*	Pengelola usaha lainnya *Other Business Holders*	Pekerja pada unit usaha lainnya *Workers in Other Business*
(1)	(8)	(9)	(10)
Kota Barat	–	70	327
Dungingi	–	95	254
Kota Selatan	–	29	102
Kota Timur	1	96	359
Hulonthalangi	2	76	305
Dumbo Raya	2	76	364
Kota Utara	7	156	**615**
Kota Tengah	–	52	**221**
Sipatana	3	66	**326**
Kota Gorontalo *Gorontalo Municipality*	**15**	**716**	**2.873**

https://gorontalokota.bps.go.id

Lanjutan Tabel/*Continued Table 3.27*

Kecamatan *Subdistrict*	Aktivitas Ekonomi *Economic Activity*	
	Pengelola Usaha tanaman pangan, hortikultura, perkebunan, peternakan, Perikanan, Kehutanan, dan/atau jasa pertanian *Food Crop, Horticulture, Estate Crop, Livestock, Fishery, Forestry, and/or Agricultural Services Holders*	Pengelola Usaha tanaman pangan, hortikultura, perkebunan, peternakan, Perikanan, Kehutanan *Food Crop, Horticulture, Estate Crop, Livestock, Fishery, Forestry Holders*
(1)	(11)	(12)
Kota Barat	495	495
Dungingi	270	270
Kota Selatan	89	89
Kota Timur	358	358
Hulonthalangi	621	621
Dumbo Raya	510	508
Kota Utara	677	676
Kota Tengah	196	195
Sipatana	336	336
Kota Gorontalo *Gorontalo Municipality*	**3.552**	**3.548**

Catatan/Note : [1] *Seorang ART Berumur 10 Tahun ke Atas dapat melakukan beberapa aktivitas/Agricultural Household Members Aged 10 Years and Above can do several activities*

https://gorontalokota.bps.go.id

Tabel 3.28
Table

Jumlah Anggota Rumah Tangga Usaha Pertanian Berjenis Kelamin Laki-Laki Berumur 10 Tahun ke Atas Menurut Kecamatan dan Aktivitas Ekonomi yang Dilakukan (orang), 2023
Number of Male Agricultural Household Members Aged 10 Years and Above by Subdistrict and Economic Activity (person), 2023

Kecamatan *Subdistrict*	Jumlah ART berumur di atas 10 Tahun[1] *Total of Agricultural Household Members Aged 10 Years and Above*[1]	Aktivitas Ekonomi *Economic Activity*	
		Pengelola Usaha Tanaman Pangan, Hortikultura, Perkebunan, dan/ atau peternakan *Food Crop, Horticulture, Estate Crop, and/or Livestock Holders*	Pengelola Usaha Perikanan dan atau Kehutanan *Fishery and/or Forestry Holders*
(1)	(2)	(3)	(4)
Kota Barat	575	340	143
Dungingi	329	203	69
Kota Selatan	98	72	4
Kota Timur	409	318	8
Hulonthalangi	707	173	484
Dumbo Raya	593	184	324
Kota Utara	821	632	19
Kota Tengah	245	178	11
Sipatana	412	314	11
Kota Gorontalo *Gorontalo Municipality*	**4.189**	**2.414**	**1.073**

https://gorontalokota.bps.go.id

Lanjutan Tabel/*Continued Table 3.28*

Kecamatan *Subdistrict*	Aktivitas Ekonomi *Economic Activity*		
	Pengelola Usaha Jasa Pertanian *Agricultural Services Holders*	Pekerja pada unit usaha tanaman pangan, hortikultura, perkebunan, dan/atau peternakan *Workers in Food Crops, Horticulture, Plantation, and/or Livestock Businesses*	Pekerja pada unit usaha perikanan dan atau kehutanan *Workers in Fishery and/or Forestry Businesses*
(1)	(5)	(6)	(7)
Kota Barat	–	5	17
Dungingi	–	12	2
Kota Selatan	–	1	1
Kota Timur	4	1	1
Hulonthalangi	–	3	33
Dumbo Raya	2	4	17
Kota Utara	11	53	–
Kota Tengah	1	6	–
Sipatana	–	9	–
Kota Gorontalo *Gorontalo Municipality*	**18**	**94**	**71**

https://gorontalokota.bps.go.id

Lanjutan Tabel/*Continued Table 3.28*

Kecamatan *Subdistrict*	Aktivitas Ekonomi *Economic Activity*		
	Pekerja pada unit usaha jasa pertanian *Workers in Agricultural Services Businesses*	Pengelola usaha lainnya *Other Business Holders*	Pekerja pada unit usaha lainnya *Workers in Other Business*
(1)	(8)	(9)	(10)
Kota Barat	–	30	238
Dungingi	–	48	150
Kota Selatan	–	11	64
Kota Timur	–	56	244
Hulonthalangi	2	23	166
Dumbo Raya	2	37	246
Kota Utara	7	78	386
Kota Tengah	–	33	139
Sipatana	3	38	230
Kota Gorontalo *Gorontalo Municipality*	**14**	**354**	**1.863**

https://gorontalokota.bps.go.id

Lanjutan Tabel/*Continued Table 3.28*

Kecamatan *Subdistrict*	Pengelola Usaha tanaman pangan, hortikultura, perkebunan, peternakan, Perikanan, Kehutanan, dan/atau jasa pertanian *Food Crop, Horticulture, Estate Crop, Livestock, Fishery, Forestry, and/or Agricultural Services Holders*	Pengelola Usaha tanaman pangan, hortikultura, perkebunan, peternakan, Perikanan, Kehutanan *Food Crop, Horticulture, Estate Crop, Livestock, Fishery, Forestry Holders*
(1)	(11)	(12)
Kota Barat	468	468
Dungingi	250	250
Kota Selatan	75	75
Kota Timur	321	321
Hulonthalangi	596	596
Dumbo Raya	479	477
Kota Utara	639	638
Kota Tengah	183	182
Sipatana	317	317
Kota Gorontalo *Gorontalo Municipality*	**3.328**	**3.324**

Catatan/*Note :* [1] Seorang ART Berjenis Kelamin Laki-laki Berumur 10 Tahun ke Atas dapat melakukan beberapa aktivitas/*Male Agricultural Household Members Aged 10 Years and Above can do several activities*

https://gorontalokota.bps.go.id

Tabel 3.29
Table

Jumlah Anggota Rumah Tangga Usaha Pertanian Berjenis Kelamin Perempuan Berumur 10 Tahun ke Atas Menurut Kecamatan dan Aktivitas Ekonomi yang Dilakukan (orang), 2023
Number of Female Agricultural Household Members Aged 10 Years and Above by Subdistrict and Economic Activity (person), 2023

Kecamatan *Subdistrict*	Jumlah ART berumur di atas 10 Tahun[1] *Total of Agricultural Household Members Aged 10 Years and Above* [1]	Aktivitas Ekonomi *Economic Activity*	
		Pengelola Usaha Tanaman Pangan, Hortikultura, Perkebunan, dan/atau peternakan *Food Crop, Horticulture, Estate Crop, and/ or Livestock Holders*	Pengelola Usaha Perikanan dan atau Kehutanan *Fishery and/or Forestry Holders*
(1)	(2)	(3)	(4)
Kota Barat	149	25	2
Dungingi	161	20	2
Kota Selatan	62	14	–
Kota Timur	170	37	–
Hulonthalangi	213	21	4
Dumbo Raya	185	27	4
Kota Utara	332	38	–
Kota Tengah	106	13	–
Sipatana	137	19	–
Kota Gorontalo ***Gorontalo Municipality***	**1.515**	**214**	**12**

https://gorontalokota.bps.go.id

Lanjutan Tabel/*Continued Table 3.29*

Kecamatan *Subdistrict*	Aktivitas Ekonomi *Economic Activity*		
	Pengelola Usaha Jasa Pertanian Agricultural Services Holders	Pekerja pada unit usaha tanaman pangan, hortikultura, perkebunan, dan/atau peternakan *Workers in Food Crops, Horticulture, Plantation, and/or Livestock Businesses*	Pekerja pada unit usaha perikanan dan atau kehutanan *Workers in Fishery and/or Forestry Businesses*
(1)	(5)	(6)	(7)
Kota Barat	–	7	–
Dungingi	–	5	1
Kota Selatan	–	2	–
Kota Timur	–	1	–
Hulonthalangi	–	7	–
Dumbo Raya	–	10	–
Kota Utara	–	4	–
Kota Tengah	–	1	–
Sipatana	–	3	–
Kota Gorontalo *Gorontalo Municipality*	–	**40**	**1**

https://gorontalokota.bps.go.id

Lanjutan Tabel/*Continued Table 3.29*

Kecamatan *Subdistrict*	Aktivitas Ekonomi *Economic Activity*		
	Pekerja pada unit usaha jasa pertanian *Workers in Agricultural Services Businesses*	Pengelola usaha lainnya *Other Business Holders*	Pekerja pada unit usaha lainnya *Workers in Other Business*
(1)	(8)	(9)	(10)
Kota Barat	–	40	89
Dungingi	–	47	104
Kota Selatan	–	18	38
Kota Timur	1	40	115
Hulonthalangi	–	53	139
Dumbo Raya	–	39	118
Kota Utara	–	78	229
Kota Tengah	–	19	82
Sipatana	–	28	96
Kota Gorontalo *Gorontalo Municipality*	**1**	**362**	**1.010**

https://gorontalokota.bps.go.id

Lanjutan Tabel/*Continued Table 3.29*

Kecamatan *Subdistrict*	Aktivitas Ekonomi *Economic Activity*	
	Pengelola Usaha tanaman pangan, hortikultura, perkebunan, peternakan, Perikanan, Kehutanan, dan/atau jasa pertanian *Food Crop, Horticulture, Estate Crop, Livestock, Fishery, Forestry, and/or Agricultural Services Holders*	Pengelola Usaha tanaman pangan, hortikultura, perkebunan, peternakan, Perikanan, Kehutanan *Food Crop, Horticulture, Estate Crop, Livestock, Fishery, Forestry Holders*
(1)	(11)	(12)
Kota Barat	27	27
Dungingi	20	20
Kota Selatan	14	14
Kota Timur	37	37
Hulonthalangi	25	25
Dumbo Raya	31	31
Kota Utara	38	38
Kota Tengah	13	13
Sipatana	19	19
Kota Gorontalo *Gorontalo Municipality*	**224**	**224**

Catatan/Note : [1] Seorang ART Berjenis Kelamin Perempuan Berumur 10 Tahun ke Atas dapat melakukan beberapa aktivitas/ *Female Agricultural Household Members Aged 10 Years and Above can do several activities*

https://gorontalokota.bps.go.id

Tabel 3.30
Table

Jumlah Anggota Rumah Tangga Usaha Pertanian Berumur 18 Tahun ke Atas yang Memiliki Lahan Pertanian Menurut Kecamatan, Keberadaan Bukti Kepemilikan Tertulis Dan Jenis Kelamin (orang), 2023
Number of Agricultural Household Members Aged 18 Years and Above Having Agricultural Land by Subdistrict, Having Written Proof of Ownership and Sex (person), 2023

Kecamatan *Subdistrict*	Ada Bukti Kepemilikan Tertulis *There is Written Proof of Ownership*		
	Laki-laki Male	*Perempuan Female*	*Jumlah Total*
(1)	(2)	(3)	(4)
Kota Barat	130	18	148
Dungingi	76	13	89
Kota Selatan	38	9	47
Kota Timur	98	31	129
Hulonthalangi	41	14	55
Dumbo Raya	96	17	113
Kota Utara	140	39	179
Kota Tengah	65	17	82
Sipatana	157	22	179
Kota Gorontalo *Gorontalo Municipality*	**841**	**180**	**1.021**

https://gorontalokota.bps.go.id

Lanjutan Tabel/*Continued Table 3.30*

Kecamatan *Subdistrict*	*Tidak Ada Bukti Kepemilikan Tertulis No Written Proof of Ownership*		
	Laki-laki Male	*Perempuan Female*	*Jumlah Total*
(1)	(5)	(6)	(7)
Kota Barat	22	2	24
Dungingi	9	4	13
Kota Selatan	3	1	4
Kota Timur	11	5	16
Hulonthalangi	15	6	21
Dumbo Raya	7	3	10
Kota Utara	11	4	15
Kota Tengah	2	–	2
Sipatana	4	–	4
Kota Gorontalo *Gorontalo Municipality*	**84**	**25**	**109**

https://gorontalokota.bps.go.id

https://gorontalokota.bps.go.id

BAB 4
CHAPTER

https://gorontalokota.bps.go.id

LAHAN PERTANIAN
AGRICULTURAL LAND

https://gorontalokota.bps.go.id

PENJELASAN TEKNIS

1. **Golongan Luas Lahan** merujuk pada pengelompokkan luas lahan pada Sensus Pertanian 2013 (ST2013).

2. **Golongan Luas Lahan yang Dikuasai Termasuk Tempat Tinggal** adalah pengelompokkan luas lahan yang dikuasi yang terdiri atas lahan pertanian (lahan sawah dan/atau lahan bukan sawah), lahan lainnya (bukan lahan pertanian dan bukan tempat tinggal), dan lahan tempat tinggal yang berada dalam satu kewenangan, yang mencakup lahan milik sendiri dan lahan yang berasal dari pihak lain, tidak termasuk lahan yang berada di pihak lain.

3. **Golongan Luas Lahan yang Dikuasai Selain Tempat Tinggal** adalah pengelompokkan luas lahan yang dikuasi yang terdiri atas lahan pertanian dan lahan lainnya (bukan lahan pertanian dan bukan tempat tinggal), yang berada dalam satu kewenangan, yang mencakup lahan milik sendiri dan lahan yang berasal dari pihak lain, tidak termasuk lahan yang berada di pihak lain.

4. **Golongan Luas Lahan Pertanian yang Dikuasai** adalah pengelompokkan luas lahan yang dikuasi yang terdiri atas lahan pertanian yang berada dalam satu kewenangan, yang mencakup lahan milik sendiri dan lahan yang berasal dari pihak lain, tidak termasuk lahan yang berada di pihak lain.

5. **Lahan pertanian** adalah lahan yang mencakup lahan untuk tanaman semusim (berupa sawah ataupun bukan sawah/lahan kering), padang rumput sementara maupun permanen, lahan yang sementara belum ditanami menunggu penanaman, lahan untuk

TECHNICAL NOTES

1. ***Group of Land Area*** *refers to the land area groupings in the 2013 Census of Agriculture (ST2013).*

2. ***Group of Land Area Utilized Including Residential Land*** *is a grouping of land areas consisting of agricultural land (rice field and/or non-rice field), other land (neither agricultural nor residential land), and residential land that is under one management, including self-owned land and/or land owned by other parties, excluding land area occupied by others.*

3. ***Group of Land Area Utilized Excluding Residential Land*** *is a grouping of land areas consisting of agricultural land and other land (neither agricultural nor residential land), that is under one management, including self-owned land and/or land owned by other parties, excluding land area occupied by others.*

4. ***Group of Agricultural Land Area Utilized*** *is a grouping of land areas consisting of agricultural land that is under one management, including self-owned land and/or land owned by other parties, excluding land area occupied by others.*

5. ***Agricultural land*** *is land that includes land for temporary crops (rice fileds or non-rice fields/dryland), temporary or permanent meadows, land temporarily fallow awaiting planting, land for permanent crops (horticulture and estate cops), land for livestock pens and other*

https://bpronokota.bps.go.id

tanaman tahunan (hortikultura dan perkebunan), lahan yang digunakan untuk kandang ternak dan bangunan pertanian lainnya (lumbung, penggilingan, dsb), lahan untuk kegiatan kehutanan, dan lahan untuk kegiatan budi daya perikanan (tidak termasuk lahan budi daya perikanan di laut atau perairan umum).

agricultural buildings (barns, mills, etc.), land for forestry activities, and land for aquaculture activities (excluding marine or inland water).

6. **Luas Lahan yang Dikuasai** adalah total luas lahan milik sendiri ditambah lahan yang berasal dari pihak lain, dikurangi lahan yang berada di pihak lain.

6. ***Land Area Utilized*** *is total area of self-owned land and land from other parties, excluding land area occupied by others.*

7. **Domisili Pengelola** adalah tempat kediaman yang sah dari pengelola.

7. ***Domicile of Holders*** *is the legal residence of the holders.*

8. **Lahan Sawah** adalah lahan pertanian yang berpetak-petak dan dibatasi oleh pematang (galengan), saluran untuk menahan/menyalurkan air, yang biasanya ditanami padi tanpa memandang dimana diperoleh/status lahan tersebut. Lahan tersebut termasuk lahan yang terdaftar di Pajak Bumi & Bangunan (PBB), iuran pembangunan daerah, lahan bengkok, lahan serobotan, lahan rawa yang ditanami padi dan lahan bekas tanaman tahunan yang telah dijadikan sawah, baik yang ditanami padi maupun palawija.

8. ***Rice Field*** *is a parcelled agricultural land bordered by embankments (known as "galengan") and channels for retaining/redirecting water, typically cultivated with rice regardless of the land's origin/status. This includes lands registered for Land and Building Tax (PBB), regional development levies, idle lands, encroached lands, swampy lands cultivated with rice, and former perennial crop lands converted into rice fields, whether planted with rice or secondary food crops.*

9. **Bukan Sawah** adalah semua lahan selain lahan sawah, seperti lahan pekarangan, ladang/huma, tegal/kebun, lahan perkebunan, kolam, tambak, danau, rawa, dan lainnya, yang digunakan untuk menanam tanaman semusim.

9. ***Non-Rice Field*** *is all land other than rice fields, such as yards, fields, dryland/gardens, plantations, ponds, brackish water ponds, lakes, swamps, and others, which are used for growing temporary crops.*

10. **Padang Rumput Sementara** adalah Lahan pertanian yang berupa hamparan area terbuka, ladang, atau lapangan yang ditumbuhi oleh rumput dan tanaman tak berkayu lainnya. Tumbuhnya rumput di area tersebut terjadi karena adanya penanaman atau penaburan setiap

10. ***Temporary Meadow*** *is agricultural land consisting of open areas, fields, or fields covered with grass and other non-woody plants. The growth of grass in these areas occurs through planting or seeding every one to four years or planting for less than five years.*

https://gorontalokota.bps.go.id

satu sampai empat tahun sekali, atau ditanami kurang dari lima tahun.

11. **Padang Rumput Permanen** adalah lahan pertanian yang berupa hamparan area terbuka, ladang, atau lapangan yang ditumbuhi oleh rumput dan tanaman tak berkayu lainnya secara natural. Padang rumput ini tidak ada penanaman atau penaburan lima tahun atau lebih. Jenis padang rumput ini terdiri dari padang rumput umum dan padang rumput yang hanya digunakan oleh unit usaha terkait.

12. **Lahan Sementara Belum Ditanami Menunggu Penanaman** adalah Lahan garapan yang sedang dalam masa istirahat panjang sebelum ditanami ulang antara 1 s.d kurang atau sama dengan 5 tahun. Kondisi ini mungkin adalah bagian dari sistem musiman usaha pertanian tersebut atau karena tanaman tidak dapat ditanam akibat lahan mengalami kerusakan karena banjir, kurangnya air, tidak adanya input, atau alasan lainnya.

13. **Lahan Tanaman Tahunan** adalah lahan yang ditanami dengan tanaman jangka panjang yang dapat tumbuh lebih dari satu atau dua tahun seperti tanaman hortikultura tahunan dan tanaman perkebunan tahunan. Lahan padang rumput tidak dikategorikan sebagai lahan untuk tanaman tahunan.

14. **Lahan Kandang Ternak dan Bangunan untuk Pertanian Lainnya** adalah permukaan lahan yang ditempati oleh bangunan-bangunan operasional pertanian (hanggar, lumbung, gudang, silo), bangunan untuk ternak (kandang kuda, kandang sapi, kandang domba, pekarangan unggas) dan pekarangan pertanian. Area rumah pemilik usaha (termasuk halamannya) juga termasuk dalam klasifikasi ini jika termasuk dalam bagian dari usaha pertanian.

11. ***Permanent Meadow*** *is agricultural land consisting of open areas, fields, or fields covered with grass and other non-woody plants naturally. This grassland has no planting or seeding for five years or more. Types of grassland include common grassland and grassland exclusively used by related business units.*

12. ***Temporary Fallow Land Awaiting Planting*** *is cultivated land undergoing a long rest period before replanting, ranging from 1 to less than or equal to 5 years. This condition may be part of the seasonal cycle of agricultural operations or due to the inability to plant crops because of land damage from floods, lack of water, absence of production inputs, or other reasons.*

13. ***Permanent Crops Land*** *is land cultivated with long-term crops that can grow for more than one or two years, such as permanent horticulture crops and permanent estate crops. Grassland areas are not categorized as land for permanent crops.*

14. ***Livestock Pens and Other Agricultural Buildings Land*** *is the surface area occupied by operational farm buildings (sheds, barns, warehouses, silos), livestock facilities (stables for horses, cowsheds, sheepfolds, poultry yards), and agricultural yards. The homeowner's residence area (including its yard) is also included in this classification if it is part of the agricultural holdings.*

https://gpm.tulokota.go.id

15. **Lahan Kegiatan Kehutanan** adalah lahan yang meliputi a) kawasan hutan, adalah wilayah tertentu yang ditunjuk dan/atau ditetapkan oleh pemerintah untuk dipertahankan keberadaannya sebagai hutan tetap (Undang-Undang No. 41 Tahun 1999); b) hutan tegakan (lokasi yang dianggap hutan oleh masyarakat), adalah hamparan lahan berisi sumber daya alam hayati yang didominasi pepohonan dalam persekutuan alam lingkungannya, yang satu dengan lainnya tidak dapat dipisahkan (masih banyak pohon); dan c) lahan yang ditanami tanaman kehutanan untuk budi daya tanaman kehutanan termasuk pembibitan. Contohnya tanaman sengon, akasia, jati, dan lain-lain.

16. **Lahan Kegiatan Budi Daya Perikanan** adalah area yang digunakan untuk budi daya perikanan meliputi area (kolam air tawar/wadah lainnya, sawah/mina padi, tambak air payau) untuk fasilitas budidaya perikanan, termasuk fasilitas pendukung. Jika lahan yang sama digunakan untuk budi daya perikanan dalam satu musim dan untuk menanam tanaman (padi) di musim lain, maka lahan tersebut tetap dicatat sebagai lahan sawah tanpa melihat nilai produksi yang terbesar.

17. **Bukan Lahan Pertanian dan Bukan Tempat Tinggal** adalah Semua area lain pada unit usaha yang tidak diklasifikasikan di tempat lain (selain lahan pertanian dan tidak termasuk lahan tempat tinggal). Termasuk lahan yang tidak dapat ditanami seperti lahan tandus, berpasir, terjal, dsb. Juga termasuk lahan untuk usaha selain pertanian seperti warung, bengkel, toko dan sejenisnya yang bukan adalah bangunan tempat tinggal.

15. ***Land for Forestry Activities*** *is land that includes a) forest areas, which are specific regions designated and/or established by the government to be maintained as permanent forests (Law No. 41 of 1999); b) standing forests (locations considered forests by the community), which are expanses of land containing biological natural resources dominated by trees within their natural environment, which cannot be separated from one another (still with many trees); and c) land planted with forestry plants for the cultivation of forestry plants including nursery. Examples include sengon, acacia, teak, and others.*

16. ***Land for Aquaculture Activities*** *is the area utilized for aquaculture, encompassing areas such as freshwater ponds/other containers, rice fields/rice-cumfish, brackish water ponds for aquaculture facilities, including supporting facilities. If the same land is used for aquaculture in one season and for planting crops (rice) in another season, the land is still recorded as rice fields regardless of the largest production value.*

17. ***Non-Agricultural and Non-Residential Land*** *is all other areas within the unit that are not classified elsewhere (neither agricultural nor residential land). This includes areas that cannot be cultivated such as barren, sandy, steep terrain, etc. It also includes land for purposes other than agriculture such as shops, workshops, stores, and similar establishments that are not residential buildings.*

https://gorontalokota.bps.go.id

18. **Rata-rata Luas lahan yang Dikuasai Rumah Tangga Usaha Pertanian** adalah rata-rata luas lahan baik pertanian atau bukan pertanian yang dikuasai oleh rumah tangga usaha pertanian.

18. ***Average Land Area Utilized by Agricultural Households*** *is the average area of land, either agricultural or non-agricultural land, that is utilized by agricultural households.*

19. **Rata-rata Luas lahan yang Dikuasai Rumah Tangga Usaha Pertanian Pengguna Lahan Pertanian** adalah rata-rata luas lahan baik pertanian atau bukan pertanian yang dikuasai oleh rumah tangga usaha pertanian pengguna lahan pertanian.

19. ***Average Land Area Utilized by Agricultural Households Utilizing Agricultural Land*** *is the average area of land, either agricultural or non-agricultural land, that is utilized by agricultural households utilizing agricultural land.*

20. **Rata-rata Luas lahan yang Dikuasai Rumah Tangga Usaha Pertanian Pengguna Jenis Lahan Tertentu** adalah rata-rata luas lahan baik pertanian atau bukan pertanian yang dikuasai oleh rumah tangga usaha pertanian pengguna jenis lahan tertentu.

20. ***Average Land Area Utilized by Agricultural Households Utilizing Particular Type of Land*** *is the average area of land, either agricultural or non-agricultural land, that is utilized by agricultural households utilizing particular type of land.*

21. **Rata-rata Luas lahan yang Dikuasai Usaha Pertanian Perorangan** adalah rata-rata luas lahan baik pertanian atau bukan pertanian yang dikuasai oleh usaha pertanian perorangan.

21. ***Average Land Area Utilized by Individual Agricultural Holdings*** *is the average area of land, either agricultural or non-agricultural land, that is utilized by individual agricultural holdings.*

22. **Rata-rata Luas lahan yang Dikuasai Usaha Pertanian Perorangan Pengguna Lahan Pertanian** adalah rata-rata luas lahan baik pertanian atau bukan pertanian yang dikuasai oleh usaha pertanian perorangan pengguna lahan pertanian.

22. ***Average Land Area Utilized by Individual Agricultural Holdings Utilizing Agricultural Land*** *is the average area of land, either agricultural or non-agricultural land, that is utilized by individual agricultural holdings utilizing agricultural land.*

23. **Rata-rata Luas lahan yang Dikuasai Usaha Pertanian Perorangan Pengguna Jenis Lahan Tertentu** adalah rata-rata luas lahan baik pertanian atau bukan pertanian yang dikuasai oleh usaha pertanian perorangan pengguna jenis lahan tertentu.

23. ***Average Land Area Utilized*** *by Individual Agricultural Holdings Utilizing Particular Type of Land is the average area of land, either agricultural or non-agricultural land, that is utilized by individual agricultural holdings utilizing a particular type of land.*

24. **Lokasi Lahan** adalah letak lahan berada.

24. ***Land Location*** *is the location of land located.*

http://ppid.statalokota.go.id

25. **Kelompok Luas Lahan** merujuk pada pengelompokkan luas lahan pada World Programme for the Census of Agriculture (WCA) 2020.

*25. **Classification of Land Area** refers to the land area groupings in the 2020 World Programme for the Census of Agriculture (WCA).*

26. **Kelompok Luas Lahan Pertanian yang Dikuasai** adalah pengelompokkan luas lahan yang dikuasi yang terdiri atas lahan pertanian yang berada dalam satu kewenangan, yang mencakup lahan milik sendiri dan lahan yang berasal dari pihak lain, tidak termasuk lahan yang berada di pihak lain.

*26. **Classification of Agricultural Land Area Utilized** is a grouping of land areas consisting of agricultural land that is under one management, including self-owned land and/or land owned by other parties, excluding land area occupied by others.*

27. **Kelompok Luas Lahan Sawah yang Dikuasai** adalah pengelompokkan luas lahan yang dikuasi yang terdiri atas lahan sawah yang berada dalam satu kewenangan, yang mencakup lahan milik sendiri dan lahan yang berasal dari pihak lain, tidak termasuk lahan yang berada di pihak lain.

*27. **Classification of Rice Fields Area Utilized** is a grouping of land areas utilized consisting of rice fields that is under one management, including self-owned land and/or land owned by other parties, excluding land area occupied by others.*

28. **Kelompok Luas Lahan Selain Sawah yang Dikuasai** adalah pengelompokkan luas lahan yang dikuasi yang terdiri atas lahan selain sawah yang berada dalam satu kewenangan, yang mencakup lahan milik sendiri dan lahan yang berasal dari pihak lain, tidak termasuk lahan yang berada di pihak lain.

*28. **Classification of Land Area other Than Rice Fields Utilized** is a grouping of land areas utilized consisting of land other than rice fields that is under one management, including self-owned land and/or land owned by other parties, excluding land area occupied by others.*

29. **Kelompok Luas Lahan Tanaman Semusim Bukan Sawah yang Dikuasai** adalah pengelompokkan luas lahan yang dikuasai yang terdiri atas lahan bukan sawah, seperti lahan pekarangan, ladang/huma, tegal/kebun, lahan perkebunan, kolam, tambak, danau, rawa, dan lainnya, yang digunakan untuk menanam tanaman semusim dan berada dalam satu kewenangan, yang mencakup lahan milik sendiri dan lahan yang berasal dari pihak lain, tidak termasuk lahan yang berada di pihak lain.

*29. **Classification of non-Rice Fields for Temporary Crops Area Utilized** is a grouping of land areas utilized consisting of land other than rice fields such as yards, fields, dryland/gardens, plantations, ponds, brackish water ponds, lakes, swamps, and others, which are used for growing temporary crops and under one management, including self-owned land and/or land owned by other parties, excluding land area occupied by others.*

https://gorontalokota.bps.go.id

30. **Kelompok Luas Lahan Padang Rumput Sementara yang Dikuasai** adalah pengelompokkan luas lahan yang dikuasi yang terdiri atas padang rumput sementara yang berada dalam satu kewenangan, yang mencakup lahan milik sendiri dan lahan yang berasal dari pihak lain, tidak termasuk lahan yang berada di pihak lain.

*30. **Classification of Temporary Meadow Area Utilized** is a grouping of land areas utilized consisting of temporary meadow land that is under one management, including self-owned land and/or land owned by other parties, excluding land area occupied by others.*

31. **Kelompok Luas Lahan Padang Rumput Permanen yang Dikuasai** adalah pengelompokkan luas lahan yang dikuasai yang terdiri atas padang rumput permanen yang berada dalam satu kewenangan, yang mencakup lahan milik sendiri dan lahan yang berasal dari pihak lain, tidak termasuk lahan yang berada di pihak lain.

*31. **Classification of Permanent Meadow Area Utilized** is a grouping of land areas utilized consisting of permanent meadow land that is under one management, including self-owned land and/or land owned by other parties, excluding land area occupied by others*

32. **Kelompok Luas Lahan Sementara Belum Ditanami Menunggu Penanaman yang Dikuasai** adalah pengelompokkan luas lahan yang dikuasai yang terdiri atas lahan sementara belum ditanami menunggu penanaman yang berada dalam satu kewenangan, yang mencakup lahan milik sendiri dan lahan yang berasal dari pihak lain, tidak termasuk lahan yang berada di pihak lain.

*32. **Classification of Temporary Fallow Land Awaiting Planting Utilized** is a grouping of land areas utilized consisting of temporary fallow land awaiting planting land is under one management, including self-owned land and/or land owned by other parties, excluding land area occupied by others.*

33. **Kelompok Luas Lahan Tanaman Tahunan yang Dikuasai** adalah pengelompokkan luas lahan yang dikuasai yang terdiri atas lahan tanaman tahunan, yang berada dalam satu kewenangan, yang mencakup lahan milik sendiri dan lahan yang berasal dari pihak lain, tidak termasuk lahan yang berada di pihak lain

*33. **Classification of Permanent Crops Land Utilized** is a grouping of land areas utilized consisting of permanent crops land is under one management, including self-owned land and/or land owned by other parties, excluding land area occupied by others*

34. **Kelompok Luas Lahan Kandang Ternak dan Bangunan Pertanian Lainnya yang Dikuasai** adalah pengelompokkan luas lahan yang dikuasai yang terdiri atas lahan kandang ternak dan bangunan pertanian lainnya, yang berada di

*34. **Classification of Livestock Pens and Other Agricultural Buildings Land Utilized** is a grouping of land areas utilized consisting of livestock pens and other agricultural buildings land is under one management, including self-owned land and/or land*

http://jakpusdalamkota.bps.go.id

pihak lain yang berada dalam satu kewenangan, yang mencakup lahan milik sendiri dan lahan yang berasal dari pihak lain, tidak termasuk lahan yang berada di pihak lain

owned by other parties, excluding land area occupied by others

35. **Kelompok Luas Lahan Kehutanan yang Dikuasai** adalah pengelompokkan luas lahan yang dikuasai yang terdiri atas lahan untuk kegiatan kehutanan (kawasan hutan, hutan tegakan/lokasi yang dianggap hutan oleh masyarakat, lahan yang ditanami tanaman kehutanan, yang berada dalam satu kewenangan, yang mencakup lahan milik sendiri dan lahan yang berasal dari pihak lain, tidak termasuk lahan yang berada di pihak lain.

*35. **Classification of Land for Forestry Utilized** is grouping of land areas utilized consisting for forestry activities (forest areas, standing forests/locations considered forest by the community, land planted with forestry plants is under one management, including self-owned land and/or land owned by other parties, excluding land area occupied by others.*

36. **Kelompok Luas Lahan Budi Daya Perikanan yang Dikuasai** adalah pengelompokkan luas lahan yang dikuasai yang terdiri atas lahan budi daya perikanan, yang berada dalam satu kewenangan, yang mencakup lahan milik sendiri dan lahan yang berasal dari pihak lain, tidak termasuk lahan yang berada di pihak lain.

*36. **Classification of Land for Aquaculture Utilized** is grouping of land areas utilized consisting for aquaculture activities is under one management, including self-owned land and/or land owned by other parties, excluding land area occupied by others.*

37. **Kelompok Luas Bukan Lahan Pertanian dan Bukan Tempat Tinggal yang Dikuasai** adalah pengelompokkan luas lahan yang dikuasai yang terdiri atas bukan lahan pertanian dan bukan tempat tinggal yang berada dalam satu kewenangan, yang mencakup lahan milik sendiri dan lahan yang berasal dari pihak lain, tidak termasuk lahan yang berada di pihak lain.

*37. **Classification of Non-Agricultural and Non-Residential Land Utilized** is grouping of land areas utilized consisting for non agricultural and non residential land is under one management, including self-owned land and/or land owned by other parties, excluding land area occupied by others*

38. **Kepemilikan Lahan berupa Sertifikat Hak Milik** adalah kepemilikan lahan dengan hak penuh atas kepemilikan tanah pada kawasan dengan luas tertentu yang telah disebutkan dalam sertifikat tersebut.

*38. **Land Tenure "Right of Ownership Certificate"** is the land ownership with full rights to land ownership in areas with a certain area that has been mentioned in the certificate.*

https://gorontalokota.bps.go.id

39. **Kepemilikan Lahan berupa Sertifikat Hak Guna Bangunan** adalah kepemilikan lahan dimana pemegang sertifikatnya hanya bisa memanfaatkan untuk mendirikan bangunan atau untuk keperluan lain sedangkan kepemilikan lahan tersebut adalah milik negara.

*39. **Land Tenure "Right to Build Certificate"** is land ownership where the certificate holder can only use to build buildings or for other purposes while the ownership of the land is state-owned.*

40. **Kepemilikan Lahan berupa Sertifikat Hak Milik atas Satuan Rumah Susun adalah** kepemilikan lahan dengan bukti kepemilikan atas satuan rumah susun di atas tanah hak milik, hak guna bangunan atau hak pakai di atas tanah negara, serta hak guna bangunan atau hak pakai di atas tanah hak pengelolaan.

*40. **Land Tenure "Right of Ownership over Stacked Unit Certificate"** is land ownership with proof of ownership of apartment units on freehold land, building use rights or use rights on state land, and building use rights or use rights on management rights land.*

41. **Jumlah Pengelola Usaha Pertanian Kepemilikan Lahan berupa Sertifikat Hak Guna Usaha** adalah kepemilikan lahan berupa hak khusus untuk mengusahakan tanah yang bukan miliknya sendiri atas tanah yang dikuasai langsung oleh negara untuk perusahaan pertanian, perikanan, atau peternakan.

*41. **Land Tenure "Right to Cultivate Certificate"** is land ownership with a special right to cultivate land that is not his own on land directly controlled by the state for agricultural, fisheries, or livestock companies.*

42. **Kepemilikan Lahan berupa Sertifikat Hak Pakai** adalah kepemilikan lahan berupa sertifikat yang menyatakan hak pemegang sertifikat untuk menggunakan dan/atau memungut hasil dari tanah yang dikuasai langsung oleh Negara atau tanah milik orang lain yang memberi wewenang dan kewajiban yang ditentukan dalam keputusan pemberiannya oleh pejabat yang berwenang memberikannya atau dalam perjanjian dengan pemilik tanahnya, yang bukan perjanjian sewa-menyewa atau perjanjian pengolahan tanah, dan segala sesuatu asal tidak bertentangan dengan jiwa dan ketentuan undang-undang.

*42. **Land Tenure "Right to Use Certificate"** is land ownership in the form of certificates stating the right of the certificate holder to use and/or collect the proceeds of land directly controlled by the State or land belonging to another person who gives the authority and obligation specified in the decision granting it by the official authorized to grant it or in an agreement with the owner of the land, which is not a lease agreement or tillage agreement, and everything provided that it does not contradict the spirit and provisions of the law.*

43. **Kepemilikan Lahan berupa Leter C/ Girik/Pethok D/dll** adalah kepemilikan lahan berupa buku yang dijadikan

*43. **Land Tenure "Letter C/Girik/Pethok D/ others"** is land ownership in the form of books that are used as tax withdrawal*

https://gorontalokota.bps.go.id

catatan penarikan pajak (leter C), surat tanda pembayaran pajak atas lahan yang merupakan bukti bahwa seseorang menguasai sebidang tanah (girik), akte perjanjian jual beli antara penjual dan pembeli atas tanah (akta jual beli), dll.

records (leter C), tax payment certificates on land which are proof that someone controls a piece of land (girik), deed of sale and purchase agreement between the seller and buyer of land (deed of sale and purchase), etc.

44. **Kepemilikan Lahan berupa Lahan Garapan/Lahan Gogol Gilir** adalah kepemilikan lahan berupa sebidang tanah yang sudah atau belum dilekati dengan sesuatu hak yang dikerjakan dan dimanfaatkan oleh pihak lain baik dengan persetujuan atau tanpa persetujuan yang berhak dengan atau tanpa jangka waktu tertentu yang berhak dengan atau tanpa jangka waktu tertentu.

*44. **Land Tenure "Garapan Land/Gogol Gilir Land"** is land ownership is in the form of a piece of land that has or has not been attached with a right that is worked on and utilized by another party either with the consent or without the consent of the entitled with or without a certain period of time entitled with or without a certain period of time.*

45. **Kepemilikan Lahan tanpa Dokumen Resmi** adalah kepemilikan lahan namun tidak memiliki surat (pernyataan) dari instansi yang berwenang maupun dari pihak lain atas kepemilikan tanah.

*45. **Land Tenure "Owned without Legal Document"** is land ownership but do not have a letter (statement) from the authorized agency or from other parties on land ownership.*

46. **Kepemilikan Lahan berupa Sewa dengan Perjanjian Tertulis** adalah kepemilikan lahan yang lahannya berasal dari pihak lain dengan membayar sewa sesuai perjanjian yang telah ditetapkan oleh kedua pihak dan perjanjian tersebut tidak tertulis atau tercetak.

*46. **Land Tenure "Rented-in or Sharecropped with Legal Agreement"** is ownership of land whose land comes from other parties by paying rent according to the agreement set by both parties and the agreement is not written or printed.*

47. **Kepemilikan Lahan berupa Sewa Tanpa Perjanjian Tertulis** adalah kepemilikan lahan dengan status kepemilikan bukan atas nama unit usaha yang bersangkutan, melainkan milik orang lain, tanpa bukti perjanjian tertulis.

*47. **Land Tenure "Rented-in or Sharecropped without Legal Agreement"** is land ownership with ownership status is not in the name of the business unit concerned, but belongs to someone else, without proof of written agreement.*

48. **Kepemilikan Lahan dengan Menggarap Lahan Orang Lain** adalah menggarap lahan pertanian yang status kepemilikannya bukan atas nama unit usaha yang bersangkutan, melainkan milik orang lain namun sudah dengan izin pemiliknya.

*48. **Land Tenure "Cultivating Other People's Land"** is working on agricultural land whose ownership status is not in the name of the business unit concerned, but belongs to someone else but has been with the permission of the owner.*

https://gorontalokota.bps.go.id

49. **Kepemilikan Lahan Milik Negara atau Lahan Adat yang Diperoleh Melalui Program Perhutanan Sosial** adalah kepemilikan lahan yang status kepemilikan sebelumnya merupakan milik negara atau bersama untuk tujuan program perhutanan sosial.

*49. **Land Tenure "State or Communal Land Used Under Social Forestry Scheme"** is land ownership whose previous ownership status was state-owned or jointly for the purpose of social forestry programs.*

50. **Kepemilikan Lahan Milik Negara Atau Lahan Adat yang Diperoleh Dengan Perjanjian Tertulis selain Program Perhutanan Sosial** adalah kepemilikan lahan yang status kepemilikan sebelumnya merupakan milik negara atau bersama dan tersedia perjanjian tertulis terkait hak untuk menggunakan lahan oleh pihak unit usaha untuk dikembangkan.

*50. **Land Tenure "State or Communal Land Used with Written Agreement Except Under Social Forestry Scheme"** is land ownership whose previous ownership status was state-owned or joint and there is a written agreement regarding the right to use land by the business unit to be developed.*

51. **Kepemilikan Lahan Milik Negara Atau Lahan Adat yang Digunakan Bersama Tanpa Perjanjian Tertulis (Hak Guna Yang Tidak Jelas)** adalah kepemilikan lahan yang status kepemilikannya merupakan milik negara atau bersama yang dikuasakan kepada pengelola unit usaha untuk digunakan tanpa perjanjian tertulis.

*51. **Land Tenure "State or Communal Land Used Together without Written Agreement (Using Rights not Clear)"** is land ownership whose ownership status is state-owned or joint is authorized to the manager of the business unit to be used without a written agreement.*

http://yogyakarta.bps.go.id

52. **Kepemilikan Lahan dengan Menempati/Mengelola Tanpa Izin** adalah kepemilikan lahan yang berasal dari pihak lain namun tanpa izin pemiliknya, termasuk petani dengan lahan bebas pakai (bebas sewa).

*52. **Land Tenure "Occupied/squatted without Any Permission"** is land ownership originating from other parties but without the owner's permission, including farmers with free land use (rent-free).*

53. **Kepemilikan Lahan Lainnya** adalah kepemilikan lahan dengan hak milik selain Sertifikat Hak Milik, Sertifikat Hak Guna Bangunan, Sertifikat Hak Milik atas Satuan Rumah Susun, Sertifikat Hak Guna Usaha, Sertifikat Hak Pakai, Leter C/Girik/Pethok D/ dll, Lahan garapan/Lahan gogol gilir, Dimiliki tanpa dokumen resmi, Sewa dengan perjanjian tertulis, Sewa tanpa perjanjian tertulis, Menggarap lahan

*53. **Land Tenure "Others"** is land ownership with property rights other than Ownership Certificate, Right to Build Certificate, Right of Ownership over Stacked Unit Certificate, Right to Cultivate Certificate, Right to Use Certificate, Letter C/Girik/ Pethok D/others, Garapan Land/Gogol Gilir Land, Owned without legal document, Rented-in or sharecropped with legal agreement, Rented-in or sharecropped without legal agreement, Cultivating*

orang lain, Milik negara atau lahan adat yang diperoleh melalui program perhutanan social, Milik negara atau lahan adat yang diperoleh dengan, Milik negara atau lahan adat yang digunakan bersama tanpa perjanjian tertulis (hak guna yang tidak jelas), menempati/ mengelola tanpa izin.

other people's land, State or communal land used under social forestry scheme, State or communal land used with written agreement except under social forestry scheme, State or communal land used together without written agreement (using rights not clear), occupied/squatted without any permission.

54. **Kepemilikan Lahan Lebih Dari Satu Jenis Kepemilikan** adalah kepemilikan lahan dengan hak milik lebih dari satu jenis kepemilikan.

54. ***Land Tenure "More Than One Type of Land Tenure"*** *is Land ownership with property rights is more than one type of land tenure.*

55. **Jenis Irigasi berupa Irigasi Permukaan Tanah/Irigasi Gravitasi** adalah sistem irigasi yang mendistribusikan air dengan memanfaatkan gravitasi yang akan membiarkan air mengalir sendiri ke lahan sampai ketinggian tertentu.

55. ***Irrigation System "Surface Irrigation"*** *is irrigation systems distributing water by utilizing gravity will let the water flow itself into the land up to a certain height.*

56. **Jenis Irigasi berupa Irigasi Bawah Tanah** adalah sistem irigasi mikro dengan alat yang diletakkan di bagian bawah permukaan tanah untuk menyuplai air langsung ke daerah akar tanaman yang membutuhkannya melalui aliran air tanah.

56. ***Irrigation System "Groundwater Irrigation"*** *is micro-irrigation system with tools placed below the soil surface to supply water directly to the root areas of plants that need it through groundwater flow.*

57. **Jenis Irigasi berupa Irigasi Siraman** adalah sistem irigasi yang mendistribusikan air melalui semprotan ke udara layaknya air hujan melalui pengaliran air lewat pipa dengan tekanan tinggi.

57. ***Irrigation System "Sprinkler Irrigation"*** *is irrigation system distributing water through a spray into the air like rainwater through a high-pressure pipe.*

58. **Jenis Irigasi berupa Irigasi Tetesan** adalah sistem irigasi yang mendistribusikan air secara langsung pada tanaman menggunakan alat tetes bernama emitter.

58. ***Irrigation System "Drip Irrigation"*** *is irrigation system distributing water directly to plants using a drip device called an emitter.*

59. **Jenis Irigasi berupa Irigasi Lainnya** adalah sistem irigasi selain irigasi permukaan tanah/irigasi gravitasi, irigasi bawah tanah, irigasi siraman, dan irigasi tetesan.

59. ***Irrigation System "Other Irrigation"*** *is the irrigation systems other than Surface irrigation, Groundwater irrigation, Sprinkler irrigation, and Drip irrigation.*

https://gorontalokota.bps.go.id

60. **Lokasi Lahan Terluas yang Dikuasai** adalah lokasi dari lahan yang memiliki luasan terluas yang dikuasai oleh unit usaha.

60. ***Main Location of Land Utilized*** *is the location of the land having the largest area utilized by the holdings.*

https://gorontalokota.bps.go.id

https://gorontalokota.bps.go.id

Tabel 4.1
Table

Jumlah Rumah Tangga Usaha Pertanian Menurut Kecamatan dan Golongan Luas Lahan yang Dikuasai Termasuk Tempat Tinggal (rumah tangga), 2023
Number of Agricultural Households by Subdistrict and Group of Land Area Utilized Including Residential Area (households), 2023

Kecamatan *Subdistrict*	Golongan Luas Lahan yang Dikuasai Termasuk Tempat Tinggal (m^2) *Group of Land Area Utilized Including Residential Area (m^2)*				
	<1.000	1.000-1.999	2.000-4.999	5.000-9.999	10.000-19.999
(1)	(2)	(3)	(4)	(5)	(6)
Kota Barat	137	46	61	24	24
Dungingi	100	14	49	33	19
Kota Selatan	59	4	8	3	6
Kota Timur	158	20	55	43	35
Hulonthalangi	88	8	12	7	20
Dumbo Raya	122	8	13	10	8
Kota Utara	141	61	199	130	74
Kota Tengah	70	18	31	17	15
Sipatana	135	22	73	45	31
Kota Gorontalo *Gorontalo Municipality*	**1.010**	**201**	**501**	**312**	**232**

https://gorontalokota.bps.go.id

Lanjutan Tabel/*Continued Table* 4.1

Kecamatan *Subdistrict*	Golongan Luas Lahan yang Dikuasai Termasuk Tempat Tinggal (m^2) *Group of Land Area Utilized Including Residential Area (m^2)*				
	20.000-29.999	30.000-39.999	40.000-49.999	50.000-99.999	100.000-199.999
(1)	(7)	(8)	(9)	(10)	(11)
Kota Barat	3	1	2	–	–
Dungingi	7	3	1	5	–
Kota Selatan	1	–	1	1	2
Kota Timur	12	6	–	3	–
Hulonthalangi	2	3	1	1	–
Dumbo Raya	2	2	1	–	–
Kota Utara	15	14	5	3	–
Kota Tengah	12	3	2	4	1
Sipatana	5	2	2	3	–
Kota Gorontalo *Gorontalo Municipality*	**59**	**34**	**15**	**20**	**3**

https://gorontalokota.bps.go.id

Lanjutan Tabel/*Continued Table* 4.1

Kecamatan *Subdistrict*	Golongan Luas Lahan yang Dikuasai Termasuk Tempat Tinggal (m^2) *Group of Land Area Utilized Including Residential Area (m^2)*			
	200.000-299.999	300.000-399.999	400.000-499.999	500.000-999.999
(1)	(12)	(13)	(14)	(15)
Kota Barat	–	–	–	–
Dungingi	–	–	–	–
Kota Selatan	1	–	–	–
Kota Timur	–	–	–	–
Hulonthalangi	–	–	–	–
Dumbo Raya	–	–	–	–
Kota Utara	–	–	–	–
Kota Tengah	–	1	–	–
Sipatana	–	1	–	–
Kota Gorontalo *Gorontalo Municipality*	**1**	**2**	**–**	**–**

https://gorontalokota.bps.go.id

Lanjutan Tabel/*Continued Table* 4.1

Kecamatan *Subdistrict*	Golongan Luas Lahan yang Dikuasai Termasuk Tempat Tinggal (m^2) *Group of Land Area Utilized Including Residential Area (m^2)*			
	1.000.000-1.999.999	2.000.000-4.999.999	5.000.000-9.999.999	≥10.000.000
(1)	(16)	(17)	(18)	(19)
Kota Barat	–	–	–	–
Dungingi	–	–	–	–
Kota Selatan	–	–	–	–
Kota Timur	–	–	–	–
Hulonthalangi	–	–	–	–
Dumbo Raya	–	–	–	–
Kota Utara	–	–	–	–
Kota Tengah	–	–	–	–
Sipatana	–	–	–	–
Kota Gorontalo ***Gorontalo Municipality***	–	–	–	–

https://gorontalokota.bps.go.id

Tabel 4.2
Table

Jumlah Rumah Tangga Usaha Pertanian Menurut Kecamatan dan Golongan Luas Lahan yang Dikuasai Selain Tempat Tinggal (rumah tangga), 2023
Number of Agricultural Households by Subdistrict and Group of Land Area Utilized Excluding Residential Area (households), 2023

Kecamatan *Subdistrict*	Golongan Luas Lahan yang Dikuasai Selain Tempat Tinggal (m^2) *Group of Land Area Utilized Excluding Residential Area (m^2)*				
	0	<1.000[1]	1.000-1.999	2.000-4.999	5.000-9.999
(1)	(2)	(3)	(4)	(5)	(6)
Kota Barat	188	150	39	58	21
Dungingi	34	103	12	49	34
Kota Selatan	2	60	3	8	3
Kota Timur	19	166	17	52	42
Hulonthalangi	456	92	5	11	7
Dumbo Raya	331	123	7	14	9
Kota Utara	18	152	66	192	125
Kota Tengah	17	75	13	32	16
Sipatana	12	140	22	68	45
Kota Gorontalo *Gorontalo Municipality*	**1.077**	**1.061**	**184**	**484**	**302**

https://gorontalokota.bps.go.id

Lanjutan Tabel/*Continued Table* 4.2

Kecamatan *Subdistrict*	Golongan Luas Lahan yang Dikuasai Selain Tempat Tinggal (m^2) *Group of Land Area Utilized Excluding Residential Area (m^2)*				
	10.000-19.999	20.000-29.999	30.000-39.999	40.000-49.999	50.000-99.999
(1)	(7)	(8)	(9)	(10)	(11)
Kota Barat	24	3	1	2	–
Dungingi	17	7	3	1	5
Kota Selatan	7	–	–	1	1
Kota Timur	34	12	6	–	3
Hulonthalangi	20	2	3	1	1
Dumbo Raya	8	2	2	1	–
Kota Utara	70	16	14	4	3
Kota Tengah	15	13	2	2	4
Sipatana	31	5	2	2	3
Kota Gorontalo *Gorontalo Municipality*	**226**	**60**	**33**	**14**	**20**

https://gorontalokota.bps.go.id

Lanjutan Tabel/*Continued Table* 4.2

Kecamatan *Subdistrict*	Golongan Luas Lahan yang Dikuasai Selain Tempat Tinggal (m^2) *Group of Land Area Utilized Excluding Residential Area (m^2)*				
	100.000-199.999	200.000-299.999	300.000-399.999	400.000-499.999	500.000-999.999
(1)	(12)	(13)	(14)	(15)	(16)
Kota Barat	–	–	–	–	–
Dungingi	–	–	–	–	–
Kota Selatan	2	1	–	–	–
Kota Timur	–	–	–	–	–
Hulonthalangi	–	–	–	–	–
Dumbo Raya	–	–	–	–	–
Kota Utara	–	–	–	–	–
Kota Tengah	1	–	1	–	–
Sipatana	–	–	1	–	–
Kota Gorontalo *Gorontalo Municipality*	**3**	**1**	**2**	**–**	**–**

https://gorontalokota.bps.go.id

Lanjutan Tabel/*Continued Table* 4.2

Kecamatan *Subdistrict*	Golongan Luas Lahan yang Dikuasai Selain Tempat Tinggal (m^2) *Group of Land Area Utilized Excluding Residential Area (m^2)*			
	1.000.000-1.999.999	2.000.000-4.999.999	5.000.000-9.999.999	≥10.000.000
(1)	(17)	(18)	(19)	(20)
Kota Barat	–	–	–	–
Dungingi	–	–	–	–
Kota Selatan	–	–	–	–
Kota Timur	–	–	–	–
Hulonthalangi	–	–	–	–
Dumbo Raya	–	–	–	–
Kota Utara	–	–	–	–
Kota Tengah	–	–	–	–
Sipatana	–	–	–	–
Kota Gorontalo ***Gorontalo Municipality***	–	–	–	–

Catatan/*Note*: [1]Tidak termasuk 0/*Excluding 0.*

https://gorontalokota.bps.go.id

Tabel 4.3
Table

Jumlah Rumah Tangga Usaha Pertanian Menurut Kecamatan dan Golongan Luas Lahan Pertanian yang Dikuasai (rumah tangga), 2023
Number of Agricultural Households by Subdistrict and Group of Agricultural Land Area Utilized (households), 2023

Kecamatan *Subdistrict*	Golongan Luas Lahan Pertanian yang Dikuasai (m^2) *Group of Agricultural Land Area Utilized (m^2)*				
	0	<1.000[1]	1.000-1.999	2.000-4.999	5.000-9.999
(1)	(2)	(3)	(4)	(5)	(6)
Kota Barat	188	157	33	57	21
Dungingi	34	103	12	49	35
Kota Selatan	2	60	3	8	3
Kota Timur	19	166	17	52	42
Hulonthalangi	456	92	5	11	15
Dumbo Raya	332	122	7	15	10
Kota Utara	18	152	66	192	125
Kota Tengah	17	75	13	32	16
Sipatana	12	140	22	68	45
Kota Gorontalo *Gorontalo Municipality*	**1.078**	**1.067**	**178**	**484**	**312**

https://gorontalokota.bps.go.id

Lanjutan Tabel/*Continued Table* 4.3

Kecamatan *Subdistrict*	Golongan Luas Lahan Pertanian yang Dikuasai (m^2) *Group of Agricultural Land Area Utilized (m^2)*				
	10.000-19.999	20.000-29.999	30.000-39.999	40.000-49.999	50.000-99.999
(1)	(7)	(8)	(9)	(10)	(11)
Kota Barat	24	3	1	2	–
Dungingi	16	7	3	1	5
Kota Selatan	7	–	–	1	1
Kota Timur	34	12	6	–	3
Hulonthalangi	12	2	4	–	1
Dumbo Raya	6	3	1	1	–
Kota Utara	70	16	14	4	3
Kota Tengah	15	13	2	2	4
Sipatana	31	5	2	2	3
Kota Gorontalo *Gorontalo Municipality*	**215**	**61**	**33**	**13**	**20**

https://gorontalokota.bps.go.id

Lanjutan Tabel/*Continued Table* 4.3

Kecamatan *Subdistrict*	Golongan Luas Lahan Pertanian yang Dikuasai (m^2) *Group of Agricultural Land Area Utilized (m^2)*				
	100.000-199.999	200.000-299.999	300.000-399.999	400.000-499.999	500.000-999.999
(1)	(12)	(13)	(14)	(15)	(16)
Kota Barat	–	–	–	–	–
Dungingi	–	–	–	–	–
Kota Selatan	2	1	–	–	–
Kota Timur	–	–	–	–	–
Hulonthalangi	–	–	–	–	–
Dumbo Raya	–	–	–	–	–
Kota Utara	–	–	–	–	–
Kota Tengah	1	–	1	–	–
Sipatana	–	–	1	–	–
Kota Gorontalo *Gorontalo Municipality*	3	1	2	–	–

https://gorontalokota.bps.go.id

Lanjutan Tabel/*Continued Table* 4.3

Kecamatan *Subdistrict*	Golongan Luas Lahan Pertanian yang Dikuasai (m^2) *Group of Agricultural Land Area Utilized (m^2)*			
	1.000.000-1.999.999	2.000.000-4.999.999	5.000.000-9.999.999	≥10.000.000
(1)	(17)	(18)	(19)	(20)
Kota Barat	–	–	–	–
Dungingi	–	–	–	–
Kota Selatan	–	–	–	–
Kota Timur	–	–	–	–
Hulonthalangi	–	–	–	–
Dumbo Raya	–	–	–	–
Kota Utara	–	–	–	–
Kota Tengah	–	–	–	–
Sipatana	–	–	–	–
Kota Gorontalo *Gorontalo Municipality*	–	–	–	–

Catatan/*Note*: [1] Tidak termasuk 0/*Excluding 0.*

https://gorontalokota.bps.go.id

Tabel 4.4
Table

Jumlah Usaha Pertanian Perorangan Menurut Kecamatan dan Golongan Luas Lahan yang Dikuasai Termasuk Tempat Tinggal (unit), 2023
Number of Individual Agricultural Holdings by Subdistrict and Group of Land Area Utilized Including Residential Area (units), 2023

Kecamatan *Subdistrict*	Golongan Luas Lahan yang Dikuasai Termasuk Tempat Tinggal (m^2) *Group of Land Area Utilized Including Residential Area (m^2)*				
	<1.000	1.000-1.999	2.000-4.999	5.000-9.999	10.000-19.999
(1)	(2)	(3)	(4)	(5)	(6)
Kota Barat	145	45	61	24	24
Dungingi	102	14	49	33	20
Kota Selatan	60	4	8	3	6
Kota Timur	163	21	55	45	34
Hulonthalangi	88	8	12	7	20
Dumbo Raya	124	8	13	10	9
Kota Utara	152	63	202	131	75
Kota Tengah	74	17	31	18	15
Sipatana	139	23	72	45	31
Kota Gorontalo *Gorontalo Municipality*	**1.047**	**203**	**503**	**316**	**234**

https://gorontalokota.bps.go.id

Lanjutan Tabel/*Continued Table* 4.4

Kecamatan *Subdistrict*	Golongan Luas Lahan yang Dikuasai Termasuk Tempat Tinggal (m^2) *Group of Land Area Utilized Including Residential Area (m^2)*				
	20.000-29.999	30.000-39.999	40.000-49.999	50.000-99.999	100.000-199.999
(1)	(7)	(8)	(8)	(9)	(10)
Kota Barat	–	–	–	–	–
Dungingi	–	–	–	–	–
Kota Selatan	–	–	–	–	–
Kota Timur	–	–	–	–	–
Hulonthalangi	–	–	–	–	–
Dumbo Raya	–	–	–	–	–
Kota Utara	–	–	–	–	–
Kota Tengah	–	–	–	–	–
Sipatana	–	–	–	–	–
Kota Gorontalo *Gorontalo Municipality*	–	–	–	–	–

https://gorontalokota.bps.go.id

Lanjutan Tabel/*Continued Table* 4.4

Kecamatan *Subdistrict*	Golongan Luas Lahan yang Dikuasai Termasuk Tempat Tinggal (m^2) *Group of Land Area Utilized Including Residential Area (m^2)*			
	200.000-299.999	300.000-399.999	400.000-499.999	500.000-999.999
(1)	(11)	(12)	(13)	(14)
Kota Barat	–	–	–	–
Dungingi	–	–	–	–
Kota Selatan	1	–	–	–
Kota Timur	–	–	–	–
Hulonthalangi	–	–	–	–
Dumbo Raya	–	–	–	–
Kota Utara	–	–	–	–
Kota Tengah	–	1	–	–
Sipatana	–	1	–	–
Kota Gorontalo *Gorontalo Municipality*	**1**	**2**	**–**	**–**

https://gorontalokota.bps.go.id

Lanjutan Tabel/*Continued Table* 4.4

Kecamatan *Subdistrict*	Golongan Luas Lahan yang Dikuasai Termasuk Tempat Tinggal (m^2) *Group of Land Area Utilized Including Residential Area (m^2)*			
	1.000.000-1.999.999	2.000.000-4.999.999	5.000.000-9.999.999	≥10.000.000
(1)	(15)	(16)	(17)	(18)
Kota Barat	–	–	–	–
Dungingi	–	–	–	–
Kota Selatan	–	–	–	–
Kota Timur	–	–	–	–
Hulonthalangi	–	–	–	–
Dumbo Raya	–	–	–	–
Kota Utara	–	–	–	–
Kota Tengah	–	–	–	–
Sipatana	–	–	–	–
Kota Gorontalo ***Gorontalo Municipality***	–	–	–	–

https://gorontalokota.bps.go.id

Tabel 4.5 / ***Table***

Jumlah Usaha Pertanian Perorangan Menurut Kecamatan dan Golongan Luas Lahan yang Dikuasai Selain Tempat Tinggal, 2023
Number of Individual Agricultural Holdings by Subdistrict and Group of Land Area Utilized Excluding Residential Area (units), 2023

Kecamatan *Subdistrict*	Golongan Luas Lahan yang Dikuasai Selain Tempat Tinggal (m^2) *Group of Land Area Utilized Excluding Residential Area (m^2)*				
	0	<1.000[1]	1.000-1.999	2.000-4.999	5.000-9.999
(1)	(2)	(3)	(4)	(5)	(6)
Kota Barat	190	158	38	58	21
Dungingi	36	105	12	49	34
Kota Selatan	2	61	3	8	3
Kota Timur	19	171	18	52	44
Hulonthalangi	479	92	5	11	7
Dumbo Raya	341	125	7	14	9
Kota Utara	18	164	67	195	126
Kota Tengah	18	78	13	32	17
Sipatana	13	144	22	68	45
Kota Gorontalo *Gorontalo Municipality*	**1.116**	**1.098**	**185**	**487**	**306**

https://gorontalokota.bps.go.id

Lanjutan Tabel/*Continued Table* 4.5

Kecamatan *Subdistrict*	Golongan Luas Lahan yang Dikuasai Selain Tempat Tinggal (m^2) *Group of Land Area Utilized Excluding Residential Area (m^2)*				
	10.000-19.999	20.000-29.999	30.000-39.999	40.000-49.999	50.000-99.999
(1)	(7)	(8)	(9)	(10)	(11)
Kota Barat	24	3	1	2	–
Dungingi	18	7	3	1	5
Kota Selatan	7	–	–	1	1
Kota Timur	33	12	6	–	3
Hulonthalangi	20	2	3	1	1
Dumbo Raya	9	2	3	–	–
Kota Utara	71	16	14	3	3
Kota Tengah	15	13	2	2	4
Sipatana	31	5	2	2	3
Kota Gorontalo *Gorontalo Municipality*	**228**	**60**	**34**	**12**	**20**

https://gorontalokota.bps.go.id

Lanjutan Tabel/*Continued Table* 4.5

Kecamatan *Subdistrict*	Golongan Luas Lahan yang Dikuasai Selain Tempat Tinggal (m^2) *Group of Land Area Utilized Excluding Residential Area (m^2)*				
	100.000-199.999	200.000-299.999	300.000-399.999	400.000-499.999	500.000-999.999
(1)	(12)	(13)	(14)	(15)	(16)
Kota Barat	–	–	–	–	–
Dungingi	–	–	–	–	–
Kota Selatan	2	1	–	–	–
Kota Timur	–	–	–	–	–
Hulonthalangi	–	–	–	–	–
Dumbo Raya	–	–	–	–	–
Kota Utara	–	–	–	–	–
Kota Tengah	1	–	1	–	–
Sipatana	–	–	1	–	–
Kota Gorontalo *Gorontalo Municipality*	3	1	2	–	–

https://gorontalokota.bps.go.id

Lanjutan Tabel/*Continued Table* 4.5

Kecamatan *Subdistrict*	Golongan Luas Lahan yang Dikuasai Selain Tempat Tinggal (m^2) *Group of Land Area Utilized Excluding Residential Area (m^2)*			
	1.000.000-1.999.999	2.000.000-4.999.999	5.000.000-9.999.999	≥10.000.000
(1)	(17)	(18)	(19)	(20)
Kota Barat	–	–	–	–
Dungingi	–	–	–	–
Kota Selatan	–	–	–	–
Kota Timur	–	–	–	–
Hulonthalangi	–	–	–	–
Dumbo Raya	–	–	–	–
Kota Utara	–	–	–	–
Kota Tengah	–	–	–	–
Sipatana	–	–	–	–
Kota Gorontalo ***Gorontalo Municipality***	–	–	–	–

Catatan/*Note*: [1] Tidak termasuk 0/*Excluding 0*.

https://gorontalokota.bps.go.id

Tabel 4.6
Table

Jumlah Usaha Pertanian Perorangan Menurut Kecamatan dan Golongan Luas Lahan Pertanian yang Dikuasai (unit), 2023
Number of Individual Agricultural Holdings by Subdistrict and Group of Agricultural Land Area Utilized (units), 2023

Kecamatan *Subdistrict*	Golongan Luas Lahan Pertanian yang Dikuasi (m^2) *Group of Agricultural Land Area Utilized (m^2)*				
	0	<1.000[1]	1.000-1.999	2.000-4.999	5.000-9.999
(1)	(2)	(3)	(4)	(5)	(6)
Kota Barat	190	165	32	57	21
Dungingi	36	105	12	49	35
Kota Selatan	2	61	3	8	3
Kota Timur	19	171	18	52	44
Hulonthalangi	479	92	5	11	15
Dumbo Raya	342	124	7	15	10
Kota Utara	18	164	67	195	126
Kota Tengah	18	78	13	32	17
Sipatana	13	144	22	68	45
Kota Gorontalo *Gorontalo Municipality*	**1.117**	**1.104**	**179**	**487**	**316**

https://gorontalokota.bps.go.id

Lanjutan Tabel/*Continued Table* 4.6

Kecamatan *Subdistrict*	Golongan Luas Lahan Pertanian yang Dikuasi (m²) *Group of Agricultural Land Area Utilized (m²)*				
	10.000-19.999	20.000-29.999	30.000-39.999	40.000-49.999	50.000-99.999
(1)	(7)	(8)	(9)	(10)	(11)
Kota Barat	24	3	1	2	–
Dungingi	17	7	3	1	5
Kota Selatan	7	–	–	1	1
Kota Timur	33	12	6	–	3
Hulonthalangi	12	2	4	–	1
Dumbo Raya	7	3	2	–	–
Kota Utara	71	16	14	3	3
Kota Tengah	15	13	2	2	4
Sipatana	31	5	2	2	3
Kota Gorontalo *Gorontalo Municipality*	**217**	**61**	**34**	**11**	**20**

https://gorontalokota.bps.go.id

Lanjutan Tabel/*Continued Table* 4.6

Kecamatan *Subdistrict*	Golongan Luas Lahan Pertanian yang Dikuasi (m^2) *Group of Agricultural Land Area Utilized (m^2)*				
	100.000-199.999	200.000-299.999	300.000-399.999	400.000-499.999	500.000-999.999
(1)	(12)	(13)	(14)	(15)	(16)
Kota Barat	–	–	–	–	–
Dungingi	–	–	–	–	–
Kota Selatan	2	1	–	–	–
Kota Timur	–	–	–	–	–
Hulonthalangi	–	–	–	–	–
Dumbo Raya	–	–	–	–	–
Kota Utara	–	–	–	–	–
Kota Tengah	1	–	1	–	–
Sipatana	–	–	1	–	–
Kota Gorontalo *Gorontalo Municipality*	**3**	**1**	**2**	**–**	**–**

https://gorontalokota.bps.go.id

Lanjutan Tabel/*Continued Table* 4.6

Kecamatan *Subdistrict*	Golongan Luas Lahan Pertanian yang Dikuasai (m^2) *Group of Agricultural Land Area Utilized (m^2)*			
	1.000.000-1.999.999	2.000.000-4.999.999	5.000.000-9.999.999	≥10.000.000
(1)	(17)	(18)	(19)	(20)
Kota Barat	–	–	–	–
Dungingi	–	–	–	–
Kota Selatan	–	–	–	–
Kota Timur	–	–	–	–
Hulonthalangi	–	–	–	–
Dumbo Raya	–	–	–	–
Kota Utara	–	–	–	–
Kota Tengah	–	–	–	–
Sipatana	–	–	–	–
Kota Gorontalo *Gorontalo Municipality*	–	–	–	–

Catatan/*Note*: [1] Tidak termasuk 0/*Excluding 0*.

https://gorontalokota.bps.go.id

Tabel 4.7
Table

Luas Lahan yang Dikuasai Usaha Pertanian Perorangan Menurut Kecamatan Domisili Pengelola dan Jenis Lahan (m^2), 2023
Land Area Utilized by Individual Agricultural Holdings by Domicile Subdistrict of Holders and Type of Land (m^2), 2023

Kecamatan *Subdistrict*	Lahan Pertanian *Agricultural Land*			
	Sawah *Rice Field*	Bukan Sawah *Non-Rice Field*	Padang Rumput Sementara *Temporary Meadow*	Padang Rumput Permanen *Permanent Meadow*
(1)	(2)	(3)	(4)	(5)
Kota Barat	248.644	279.959	2.580	2.925
Dungingi	196.196	405.894	3.997	5.665
Kota Selatan	43.000	112.628	10.537	1.000
Kota Timur	882.166	362.149	25	1.302
Hulonthalangi	11.250	168.779	15.390	42.730
Dumbo Raya	105.677	107.202	12	8.173
Kota Utara	3.112.750	200.668	34.300	527
Kota Tengah	969.698	235.654	9.300	4.000
Sipatana	1.281.207	200.429	490	34.700
Kota Gorontalo *Gorontalo Municipality*	**6.850.588**	**2.073.362**	**76.631**	**101.022**

https://gorontalokota.bps.go.id

Lanjutan Tabel/*Continued Table* 4.7

Kecamatan *Subdistrict*	Lahan Pertanian *Agricultural Land*		
	Sementara Belum Ditanami Menunggu Penanaman *Temporary Fallow Land Awaiting Planting*	Tanaman Tahunan *Permanent Crops*	Kandang Ternak dan Bangunan Pertanian Lainnya *Livestock Pens and Other Agricultural Buildings*
(1)	(6)	(7)	(8)
Kota Barat	24.576	231.148	4.321
Dungingi	124.803	387.410	9.807
Kota Selatan	190.444	268.465	184.394
Kota Timur	17.000	207.722	6.555
Hulonthalangi	56.738	201.147	2.549
Dumbo Raya	62	80.097	31.683
Kota Utara	0	184.324	17.498
Kota Tengah	87.628	231.224	20.810
Sipatana	8.226	106.368	6.844
Kota Gorontalo *Gorontalo Municipality*	**509.477**	**1.897.905**	**284.461**

https://gorontalokota.bps.go.id

Lanjutan Tabel/*Continued Table* 4.7

Kecamatan *Subdistrict*	Lahan Pertanian *Agricultural Land*		Bukan Lahan Pertanian dan Bukan Tempat Tinggal *Non-Agricultural and Non-Residential Land*	Lahan Dikuasai *Land Utilized*
	Kegiatan Kehutanan Forestry Activities	Kegiatan Budidaya Perikanan *Aquaculture Activities*		
(1)	(9)	(10)	(11)	(12)
Kota Barat	2.800	11.331	1.770	810.054
Dungingi	15.500	169.170	417	1.318.859
Kota Selatan	1.000	7	–	811.475
Kota Timur	20.693	2.137	359	1.500.108
Hulonthalangi	33.096	55	170	531.904
Dumbo Raya	–	–	13.866	346.772
Kota Utara	9.010	2.730	976	3.562.783
Kota Tengah	10.000	10.102	85	1.578.501
Sipatana	40.000	1.139	1.695	1.681.098
Kota Gorontalo *Gorontalo Municipality*	**132.099**	**196.671**	**19.338**	**12.141.554**

https://gorontalokota.bps.go.id

Tabel 4.8
Table

Rata-Rata Luas Lahan yang Dikuasai Rumah Tangga Usaha Pertanian Menurut Kecamatan Domisili Pengelola dan Jenis Lahan (m^2), 2023
Land Area Utilized by Individual Agricultural Holdings by Domicile Subdistrict of Holders and Type of Land (m^2), 2023

Kecamatan *Subdistrict*	Lahan Pertanian *Agricultural Land*			
	Sawah *Rice Field*	Bukan Sawah *Non-Rice Field*	Padang Rumput Sementara *Temporary Meadow*	Padang Rumput Permanen *Permanent Meadow*
(1)	(2)	(3)	(4)	(5)
Kota Barat	510,56	574,86	5,30	6,01
Dungingi	734,82	1.520,20	14,97	21,22
Kota Selatan	488,64	1.279,86	119,74	11,36
Kota Timur	2.513,29	1.031,76	0,07	3,71
Hulonthalangi	18,63	279,44	25,48	70,75
Dumbo Raya	210,09	213,13	0,02	16,25
Kota Utara	4.716,29	304,04	51,97	0,80
Kota Tengah	5.050,51	1.227,36	48,44	20,83
Sipatana	3.859,06	603,70	1,48	104,52
Kota Gorontalo *Gorontalo Municipality*	**18.101,89**	**7.034,35**	**267,47**	**255,45**

https://gorontalokota.bps.go.id

Lanjutan Tabel/*Continued Table* 4.8

Kecamatan *Subdistrict*	Lahan Pertanian *Agricultural Land*		
	Sementara Belum Ditanami Menunggu Penanaman *Temporary Fallow Land Awaiting Planting*	Tanaman Tahunan *Permanent Crops*	Kandang Ternak dan Bangunan Pertanian Lainnya *Livestock Pens and Other Agricultural Buildings*
(1)	(6)	(7)	(8)
Kota Barat	50,46	474,64	8,87
Dungingi	467,43	1.450,97	36,73
Kota Selatan	2.164,14	3.050,74	2.095,39
Kota Timur	48,43	591,80	18,68
Hulonthalangi	93,94	333,02	4,22
Dumbo Raya	0,12	159,24	62,99
Kota Utara	0,00	279,28	26,51
Kota Tengah	456,40	1.204,29	108,39
Sipatana	24,78	320,39	20,61
Kota Gorontalo *Gorontalo Municipality*	**3.305,7**	**7.864,37**	**2.382,39**

https://gorontalokota.bps.go.id

Lanjutan Tabel/*Continued Table* 4.8

Kecamatan *Subdistrict*	Lahan Pertanian *Agricultural Land*		Bukan Lahan Pertanian dan Bukan Tempat Tinggal *Non-Agricultural and Non-Residential Land*	Lahan Dikuasai *Land Utilized*
	Kegiatan Kehutanan Forestry Activities	Kegiatan Budidaya Perikanan *Aquaculture Activities*		
(1)	(9)	(10)	(11)	(12)
Kota Barat	5,75	23,27	3,63	1.663,36
Dungingi	58,05	633,60	1,56	4.939,55
Kota Selatan	11,36	0,08	0,00	9.221,31
Kota Timur	58,95	6,09	1,02	4.273,81
Hulonthalangi	54,79	0,09	0,28	880,64
Dumbo Raya	0,00	0,00	27,57	689,41
Kota Utara	13,65	4,14	1,48	5.398,16
Kota Tengah	52,08	52,61	0,44	8.221,36
Sipatana	120,48	3,43	5,11	5.063,55
Kota Gorontalo *Gorontalo Municipality*	**375,11**	**723,31**	**41,09**	**40.351,15**

https://gorontalokota.bps.go.id

Tabel 4.9
Table

Rata-Rata Luas Lahan yang Dikuasai Rumah Tangga Usaha Pertanian Pengguna Lahan Pertanian Menurut Kecamatan Domisili Pengelola dan Jenis Lahan (m^2), 2023
Average Land Area Utilized by Agricultural Households Utilizing Agricultural Land by Domicile Subdistrict of Holders and Type of Land (m^2), 2023

Kecamatan *Subdistrict*	Lahan Pertanian *Agricultural Land*			
	Sawah *Rice Field*	Bukan Sawah *Non-Rice Field*	Padang Rumput Sementara *Temporary Meadow*	Padang Rumput Permanen *Permanent Meadow*
(1)	(2)	(3)	(4)	(5)
Kota Barat	834,38	939,46	8,66	9,82
Dungingi	849,33	1.757,12	17,30	24,52
Kota Selatan	500,00	1.309,63	122,52	11,63
Kota Timur	2.657,13	1.090,81	0,08	3,92
Hulonthalangi	79,23	1.188,58	108,38	300,92
Dumbo Raya	636,61	645,80	0,07	49,23
Kota Utara	4.848,52	312,57	53,43	0,82
Kota Tengah	5.572,98	1.354,33	53,45	22,99
Sipatana	4.016,32	628,30	1,54	108,78
Kota Gorontalo *Gorontalo Municipality*	**19.994,50**	**9.226,60**	**365,43**	**532,63**

https://gorontalokota.bps.go.id

Lanjutan Tabel/*Continued Table* 4.9

Kecamatan *Subdistrict*	Lahan Pertanian *Agricultural Land*		
	Sementara Belum Ditanami Menunggu Penanaman *Temporary Fallow Land Awaiting Planting*	Tanaman Tahunan *Permanent Crops*	Kandang Ternak dan Bangunan Pertanian Lainnya *Livestock Pens and Other Agricultural Buildings*
(1)	(6)	(7)	(8)
Kota Barat	82,47	775,66	14,50
Dungingi	540,27	1.677,10	42,45
Kota Selatan	2.214,47	3.121,69	2.144,12
Kota Timur	51,20	625,67	19,74
Hulonthalangi	399,56	1.416,53	17,95
Dumbo Raya	0,37	482,51	190,86
Kota Utara	0,00	287,11	27,26
Kota Tengah	503,61	1.328,87	119,60
Sipatana	25,79	333,44	21,45
Kota Gorontalo *Gorontalo Municipality*	**3.817,74**	**10.048,58**	**2.597,93**

https://gorontalokota.bps.go.id

Lanjutan Tabel/*Continued Table* 4.9

Kecamatan *Subdistrict*	Lahan Pertanian *Agricultural Land*		Bukan Lahan Pertanian dan Bukan Tempat Tinggal *Non-Agricultural and Non-Residential Land*	Lahan Dikuasai *Land Utilized*
	Kegiatan Kehutanan Forestry Activities	Kegiatan Budidaya Perikanan *Aquaculture Activities*		
(1)	(9)	(10)	(11)	(12)
Kota Barat	9,40	38,02	5,94	2.718,30
Dungingi	67,10	732,34	1,81	5.709,35
Kota Selatan	11,63	0,08	0,00	9.435,76
Kota Timur	62,33	6,44	1,08	4.518,40
Hulonthalangi	233,07	0,39	1,20	3.745,80
Dumbo Raya	0,00	0,00	83,53	2.088,99
Kota Utara	14,03	4,25	1,52	5.549,51
Kota Tengah	57,47	58,06	0,49	9.071,84
Sipatana	125,39	3,57	5,31	5.269,90
Kota Gorontalo *Gorontalo Municipality*	**580,42**	**843,15**	**100,88**	**48.107,85**

https://gorontalokota.bps.go.id

Tabel 4.10
Table

Rata-Rata Luas Lahan yang Dikuasai Rumah Tangga Usaha Pertanian Pengguna Jenis Lahan Tertentu Menurut Kecamatan Domisili Pengelola dan Jenis Lahan (m²), 2023
Average Land Area Utilized by Agricultural Households Utilizing Particular Type of Land by Domicile Subdistrict and Type of Land (m²), 2023

Kecamatan *Subdistrict*	Lahan Pertanian *Agricultural Land*			
	Sawah *Rice Field*	Bukan Sawah *Non-Rice Field*	Padang Rumput Sementara *Temporary Meadow*	Padang Rumput Permanen *Permanent Meadow*
(1)	(2)	(3)	(4)	(5)
Kota Barat	5.525,42	2.916,24	2.580,00	1.462,50
Dungingi	6.539,87	6.244,52	999,25	1.888,33
Kota Selatan	5.375,00	5.119,45	5.268,50	1.000,00
Kota Timur	7.230,87	6.353,49	25,00	651,00
Hulonthalangi	5.625,00	3.125,54	3.078,00	7.121,67
Dumbo Raya	5.283,85	3.350,06	6,00	1.167,57
Kota Utara	6.580,87	2.908,23	8.575,00	527,00
Kota Tengah	13.468,03	6.931,00	4.650,00	4.000,00
Sipatana	8.715,69	3.083,52	245,00	34.700,00
Kota Gorontalo *Gorontalo Municipality*	**64.344,60**	**40.032,05**	**25.426,75**	**52.518,07**

https://gorontalokota.bps.go.id

Lanjutan Tabel/*Continued Table* 4.10

Kecamatan *Subdistrict*	Lahan Pertanian *Agricultural Land*		
	Sementara Belum Ditanami Menunggu Penanaman *Temporary Fallow Land Awaiting Planting*	Tanaman Tahunan *Permanent Crops*	Kandang Ternak dan Bangunan Pertanian Lainnya *Livestock Pens and Other Agricultural Buildings*
(1)	(6)	(7)	(8)
Kota Barat	2.457,60	2.311,48	38,24
Dungingi	12.480,30	11.394,41	89,97
Kota Selatan	47.611,00	12.784,05	2.881,16
Kota Timur	5.666,67	3.994,65	35,82
Hulonthalangi	6.304,22	8.745,52	31,09
Dumbo Raya	31,00	2.107,82	259,70
Kota Utara	0,00	6.356,00	68,62
Kota Tengah	12.518,29	9.634,33	285,07
Sipatana	2.056,50	3.667,86	43,59
Kota Gorontalo *Gorontalo Municipality*	**89.125,58**	**60.996,12**	**3.733,26**

https://gorontalokota.bps.go.id

Lanjutan Tabel/*Continued Table* 4.10

Kecamatan *Subdistrict*	Lahan Pertanian *Agricultural Land*		Bukan Lahan Pertanian dan Bukan Tempat Tinggal *Non-Agricultural and Non-Residential Land*	Lahan Dikuasai *Land Utilized*
	Kegiatan Kehutanan Forestry Activities	Kegiatan Budidaya Perikanan *Aquaculture Activities*		
(1)	(9)	(10)	(11)	(12)
Kota Barat	1.400,00	2.832,75	98,33	2.718,30
Dungingi	7.750,00	3.452,45	69,50	5.709,35
Kota Selatan	1.000,00	7,00	0,00	9.435,76
Kota Timur	5.173,25	534,25	59,83	4.518,40
Hulonthalangi	6.619,20	18,33	10,63	3.745,80
Dumbo Raya	0,00	0,00	693,30	2.088,99
Kota Utara	4.505,00	182,00	65,07	5.549,51
Kota Tengah	10.000,00	1.443,14	21,25	9.071,84
Sipatana	20.000,00	379,67	242,14	5.269,90
Kota Gorontalo *Gorontalo Municipality*	**56.447,45**	**8.849,59**	**1.260,05**	**48.107,85**

https://gorontalokota.bps.go.id

Tabel 4.11 / ***Table***

Rata-Rata Luas Lahan yang Dikuasai Usaha Pertanian Perorangan Menurut Kecamatan Domisili Pengelola (m^2), 2023
Average Land Area Utilized by Individual Agricultural Holdings by Domicile Subdistrict of Holders (m^2), 2023

Kecamatan *Subdistrict*	Lahan Pertanian *Agricultural Land*			
	Sawah *Rice Field*	Bukan Sawah *Non-Rice Field*	Padang Rumput Sementara *Temporary Meadow*	Padang Rumput Permanen *Permanent Meadow*
(1)	(2)	(3)	(4)	(5)
Kota Barat	502,31	565,57	5,21	5,91
Dungingi	726,65	1.503,31	14,80	20,98
Kota Selatan	483,15	1.265,48	118,39	11,24
Kota Timur	2.464,15	1.011,59	0,07	3,64
Hulonthalangi	18,12	271,79	24,78	68,81
Dumbo Raya	207,21	210,20	0,02	16,03
Kota Utara	4.597,86	296,41	50,66	0,78
Kota Tengah	4.947,44	1.202,32	47,45	20,41
Sipatana	3.813,12	596,51	1,46	103,27
Kota Gorontalo *Gorontalo Municipality*	**17.760,01**	**6.923,18**	**262,84**	**251,07**

https://gorontalokota.bps.go.id

Lanjutan Tabel/*Continued Table* 4.11

Kecamatan *Subdistrict*	Lahan Pertanian *Agricultural Land*		
	Sementara Belum Ditanami Menunggu Penanaman *Temporary Fallow Land Awaiting Planting*	Tanaman Tahunan *Permanent Crops*	Kandang Ternak dan Bangunan Pertanian Lainnya *Livestock Pens and Other Agricultural Buildings*
(1)	(6)	(7)	(8)
Kota Barat	49,65	466,97	8,73
Dungingi	462,23	1.434,85	36,32
Kota Selatan	2.139,82	3.016,46	2.071,84
Kota Timur	47,49	580,23	18,31
Hulonthalangi	91,37	323,91	4,10
Dumbo Raya	0,12	157,05	62,12
Kota Utara	0,00	272,27	25,85
Kota Tengah	447,08	1.179,71	106,17
Sipatana	24,48	316,57	20,37
Kota Gorontalo *Gorontalo Municipality*	**3.262,24**	**7.748,02**	**2.353,81**

https://gorontalokota.bps.go.id

Lanjutan Tabel/*Continued Table* 4.11

Kecamatan *Subdistrict*	Lahan Pertanian *Agricultural Land*		Bukan Lahan Pertanian dan Bukan Tempat Tinggal *Non-Agricultural and Non-Residential Land*	Lahan Dikuasai *Land Utilized*
	Kegiatan Kehutanan Forestry Activities	Kegiatan Budidaya Perikanan *Aquaculture Activities*		
(1)	(9)	(10)	(11)	(12)
Kota Barat	5,66	22,89	3,58	1.636,47
Dungingi	57,41	626,56	1,54	4.884,66
Kota Selatan	11,24	0,08	0,00	9.117,70
Kota Timur	57,80	5,97	1,00	4.190,25
Hulonthalangi	53,29	0,09	0,27	856,53
Dumbo Raya	0,00	0,00	27,19	679,95
Kota Utara	13,31	4,03	1,44	5.262,60
Kota Tengah	51,02	51,54	0,43	8.053,58
Sipatana	119,05	3,39	5,04	5.003,27
Kota Gorontalo *Gorontalo Municipality*	**368,78**	**714,55**	**40,49**	**39.685,01**

https://gorontalokota.bps.go.id

Tabel 4.12
Table

Rata-Rata Luas Lahan yang Dikuasai Usaha Pertanian Perorangan Pengguna Lahan Pertanian Menurut Kecamatan Domisili Pengelola dan Jenis Lahan (m^2), 2023
Average Land Area Utilized by Individual Agricultural Holdings Utilizing Agricultural Land by Domicile Subdistrict of Holders and Type of Land (m^2), 2023

Kecamatan *Subdistrict*	Lahan Pertanian *Agricultural Land*			
	Sawah *Rice Field*	Bukan Sawah *Non-Rice Field*	Padang Rumput Sementara *Temporary Meadow*	Padang Rumput Permanen *Permanent Meadow*
(1)	(2)	(3)	(4)	(5)
Kota Barat	815,23	917,90	8,46	9,59
Dungingi	838,44	1.734,59	17,08	24,21
Kota Selatan	494,25	1.294,57	121,11	11,49
Kota Timur	2.602,26	1.068,29	0,07	3,84
Hulonthalangi	79,23	1.188,58	108,38	300,92
Dumbo Raya	625,31	634,33	0,07	48,36
Kota Utara	4.723,44	304,50	52,05	0,80
Kota Tengah	5.447,74	1.323,90	52,25	22,47
Sipatana	3.966,59	620,52	1,52	107,43
Kota Gorontalo *Gorontalo Municipality*	**19.592,49**	**9.087,18**	**360,99**	**529,11**

https://gorontalokota.bps.go.id

Lanjutan Tabel/*Continued Table* 4.12

Kecamatan *Subdistrict*	Lahan Pertanian *Agricultural Land*		
	Sementara Belum Ditanami Menunggu Penanaman *Temporary Fallow Land Awaiting Planting*	Tanaman Tahunan *Permanent Crops*	Kandang Ternak dan Bangunan Pertanian Lainnya *Livestock Pens and Other Agricultural Buildings*
(1)	(6)	(7)	(8)
Kota Barat	80,58	757,86	14,17
Dungingi	533,35	1.655,60	41,91
Kota Selatan	2.189,01	3.085,80	2.119,47
Kota Timur	50,15	612,75	19,34
Hulonthalangi	399,56	1.416,53	17,95
Dumbo Raya	0,37	473,95	187,47
Kota Utara	0,00	279,70	26,55
Kota Tengah	492,29	1.299,01	116,91
Sipatana	25,47	329,31	21,19
Kota Gorontalo *Gorontalo Municipality*	**3.770,78**	**9.910,51**	**2.564,96**

https://gorontalokota.bps.go.id

Lanjutan Tabel/*Continued Table* 4.12

Kecamatan *Subdistrict*	Lahan Pertanian *Agricultural Land*		Bukan Lahan Pertanian dan Bukan Tempat Tinggal *Non-Agricultural and Non-Residential Land*	Lahan Dikuasai *Land Utilized*
	Kegiatan Kehutanan Forestry Activities	Kegiatan Budidaya Perikanan *Aquaculture Activities*		
(1)	(9)	(10)	(11)	(12)
Kota Barat	9,18	37,15	5,80	2.655,91
Dungingi	66,24	722,95	1,78	5.636,15
Kota Selatan	11,49	0,08	0,00	9.327,30
Kota Timur	61,04	6,30	1,06	4.425,10
Hulonthalangi	233,07	0,39	1,20	3.745,80
Dumbo Raya	0,00	0,00	82,05	2.051,91
Kota Utara	13,67	4,14	1,48	5.406,35
Kota Tengah	56,18	56,75	0,48	8.867,98
Sipatana	123,84	3,53	5,25	5.204,64
Kota Gorontalo *Gorontalo Municipality*	**574,71**	**831,29**	**99,10**	**47.321,14**

https://gorontalokota.bps.go.id

Tabel 4.13
Table

Rata-Rata Luas Lahan yang Dikuasai Usaha Pertanian Perorangan Pengguna Jenis Lahan Tertentu Menurut Kecamatan Domisili Pengelola dan Jenis Lahan (m^2), 2023
Average Land Area Utilized by Individual Agricultural Holdings Utilizing Particular Type of Land by Domicile Subdistrict of Holders and Type of Land (m^2), 2023

Kecamatan *Subdistrict*	Lahan Pertanian *Agricultural Land*			
	Sawah *Rice Field*	Bukan Sawah *Non-Rice Field*	Padang Rumput Sementara *Temporary Meadow*	Padang Rumput Permanen *Permanent Meadow*
(1)	(2)	(3)	(4)	(5)
Kota Barat	5.525,42	2.827,87	2.580,00	1.462,50
Dungingi	6.539,87	6.149,91	999,25	1.888,33
Kota Selatan	5.375,00	5.119,45	5.268,50	1.000,00
Kota Timur	7.114,24	6.353,49	25,00	651,00
Hulonthalangi	5.625,00	3.125,54	3.078,00	7.121,67
Dumbo Raya	5.283,85	3.153,00	6,00	1.167,57
Kota Utara	6.512,03	2.908,23	8.575,00	527,00
Kota Tengah	13.283,53	6.931,00	4.650,00	4.000,00
Sipatana	8.715,69	3.083,52	245,00	34.700,00
Kota Gorontalo *Gorontalo Municipality*	**63.974,63**	**39.652,01**	**25.426,75**	**52.518,07**

https://gorontalokota.bps.go.id

Lanjutan Tabel/*Continued Table* 4.13

Kecamatan *Subdistrict*	Lahan Pertanian *Agricultural Land*		
	Sementara Belum Ditanami Menunggu Penanaman *Temporary Fallow Land Awaiting Planting*	Tanaman Tahunan *Permanent Crops*	Kandang Ternak dan Bangunan Pertanian Lainnya *Livestock Pens and Other Agricultural Buildings*
(1)	(6)	(7)	(8)
Kota Barat	2.457,60	2.311,48	38,24
Dungingi	12.480,30	11.394,41	89,97
Kota Selatan	47.611,00	12.784,05	2.881,16
Kota Timur	5.666,67	3.994,65	35,63
Hulonthalangi	6.304,22	8.745,52	31,09
Dumbo Raya	31,00	2.053,77	257,59
Kota Utara	0,00	6.356,00	67,82
Kota Tengah	12.518,29	9.634,33	285,07
Sipatana	2.056,50	3.667,86	43,32
Kota Gorontalo *Gorontalo Municipality*	**89.125,58**	**60.942,07**	**3.729,89**

https://gorontalokota.bps.go.id

Lanjutan Tabel/*Continued Table* 4.13

Kecamatan *Subdistrict*	Lahan Pertanian *Agricultural Land*		Bukan Lahan Pertanian dan Bukan Tempat Tinggal *Non-Agricultural and Non-Residential Land*	Lahan Dikuasai *Land Utilized*
	Kegiatan Kehutanan Forestry Activities	Kegiatan Budidaya Perikanan *Aquaculture Activities*		
(1)	(9)	(10)	(11)	(12)
Kota Barat	1.400,00	2.832,75	98,33	2.655,91
Dungingi	7.750,00	3.452,45	69,50	5.636,15
Kota Selatan	1.000,00	7,00	0,00	9.327,30
Kota Timur	5.173,25	534,25	59,83	4.425,10
Hulonthalangi	6.619,20	18,33	10,63	3.745,80
Dumbo Raya	0,00	0,00	693,30	2.051,91
Kota Utara	4.505,00	182,00	65,07	5.406,35
Kota Tengah	10.000,00	1.443,14	21,25	8.867,98
Sipatana	20.000,00	379,67	242,14	5.204,64
Kota Gorontalo *Gorontalo Municipality*	**56.447,45**	**8.849,59**	**1.260,05**	**47.321,14**

https://gorontalokota.bps.go.id

Tabel 4.14 **Luas Lahan yang Dikuasai Usaha Pertanian Perorangan Menurut Lokasi dan Jenis Lahan (m^2), 2023**
Table ***Land Area Utilized by Individual Agricultural Holdings by Location and Type of Land (m^2), 2023***

Kecamatan *Subdistrict*	Lahan Pertanian *Agricultural Land*			
	Sawah *Rice Field*	Bukan Sawah *Non-Rice Field*	Padang Rumput Sementara *Temporary Meadow*	Padang Rumput Permanen *Permanent Meadow*
(1)	(2)	(3)	(4)	(5)
Kota Barat	236.934	237.326	2.580	2.925
Dungingi	65.271	202.264	3.700	5.445
Kota Selatan	–	1.695	587	1.000
Kota Timur	908.087	136.850	25	1.302
Hulonthalangi	–	143.179	15.390	15.730
Dumbo Raya	68.677	82.852	12	8.173
Kota Utara	2.694.833	79.309	4.600	527
Kota Tengah	455.827	24.562	–	–
Sipatana	746.476	73.635	490	–
Kota Gorontalo *Gorontalo Municipality*	**5.176.105**	**981.672**	**27.384**	**35.102**

https://gorontalokota.bps.go.id

Lanjutan Tabel/*Continued Table* 4.14

Kecamatan *Subdistrict*	Lahan Pertanian *Agricultural Land*		
	Sementara Belum Ditanami Menunggu Penanaman *Temporary Fallow Land Awaiting Planting*	Tanaman Tahunan *Permanent Crops*	Kandang Ternak dan Bangunan Pertanian Lainnya *Livestock Pens and Other Agricultural Buildings*
(1)	(6)	(7)	(8)
Kota Barat	14.096	167.086	5.143
Dungingi	63.815	17.710	8.721
Kota Selatan	–	1.602	4.102
Kota Timur	7.000	22.882	4.620
Hulonthalangi	30.500	51.199	1.578
Dumbo Raya	62	74.527	11.771
Kota Utara	2.350	42.286	12.960
Kota Tengah	5.000	8.691	16.256
Sipatana	3.226	11.790	6.007
Kota Gorontalo *Gorontalo Municipality*	**126.049**	**397.773**	**71.158**

https://gorontalokota.bps.go.id

Lanjutan Tabel/*Continued Table* 4.14

Kecamatan *Subdistrict*	Lahan Pertanian *Agricultural Land*		Bukan Lahan Pertanian dan Bukan Tempat Tinggal *Non-Agricultural and Non-Residential Land*	Lahan Dikuasai *Land Utilized*
	Kegiatan Kehutanan Forestry Activities	Kegiatan Budidaya Perikanan *Aquaculture Activities*		
(1)	(9)	(10)	(11)	(12)
Kota Barat	2.800	13.331	1.750	683.971
Dungingi	–	234.370	343	601.639
Kota Selatan	–	7	–	8.993
Kota Timur	33	2.137	359	1.083.295
Hulonthalangi	32.700	39	126	290.441
Dumbo Raya	–	–	13.866	259.940
Kota Utara	10	1.866	1.166	2.839.907
Kota Tengah	–	1.312	45	511.693
Sipatana	–	1.139	1.499	844.262
Kota Gorontalo *Gorontalo Municipality*	**35.543**	**254.201**	**19.154**	**7.124.141**

https://gorontalokota.bps.go.id

Tabel 4.15
Table

Jumlah Rumah Tangga Usaha Pertanian Menurut Kecamatan dan Kelompok Luas Lahan Pertanian yang Dikuasai (rumah tangga), 2023
Number of Agricultural Households by Subdistrict and Classification of Agricultural Land Area Utilized (households), 2023

Kecamatan *Subdistrict*	Kelompok Luas Lahan Pertanian yang Dikuasai (Ha) *Classification of Agricultural Land Area Utilized (Ha)*				
	0	<0,1[1]	0,1-0,19	0,2-0,49	0,5-0,99
(1)	(2)	(3)	(4)	(5)	(6)
Kota Barat	188	157	33	57	21
Dungingi	34	103	12	49	35
Kota Selatan	2	60	3	8	3
Kota Timur	19	166	17	52	42
Hulonthalangi	456	92	5	11	15
Dumbo Raya	332	122	7	15	10
Kota Utara	18	152	66	192	125
Kota Tengah	17	75	13	32	16
Sipatana	12	140	22	68	45
Kota Gorontalo *Gorontalo Municipality*	**1.078**	**1.067**	**178**	**484**	**312**

https://gorontalokota.bps.go.id

Lanjutan Tabel/*Continued Table* 4.15

Kecamatan *Subdistrict*	Kelompok Luas Lahan Pertanian yang Dikuasai (Ha) *Classification of Agricultural Land Area Utilized (Ha)*			
	1-1,99	2-2,99	3-3,99	4-4,99
(1)	(7)	(8)	(9)	(10)
Kota Barat	24	3	1	2
Dungingi	16	7	3	1
Kota Selatan	7	–	–	1
Kota Timur	34	12	6	–
Hulonthalangi	12	2	4	–
Dumbo Raya	6	3	1	1
Kota Utara	70	16	14	4
Kota Tengah	15	13	2	2
Sipatana	31	5	2	2
Kota Gorontalo *Gorontalo Municipality*	**215**	**61**	**33**	**13**

https://gorontalokota.bps.go.id

Lanjutan Tabel/*Continued Table* 4.15

Kecamatan *Subdistrict*	Kelompok Luas Lahan Pertanian yang Dikuasai (Ha) *Classification of Agricultural Land Area Utilized (Ha)*			
	5-9,99	10-19,99	20-49,99	50-99
(1)	(11)	(12)	(13)	(14)
Kota Barat	–	–	–	–
Dungingi	5	–	–	–
Kota Selatan	1	2	1	–
Kota Timur	3	–	–	–
Hulonthalangi	1	–	–	–
Dumbo Raya	–	–	–	–
Kota Utara	3	–	–	–
Kota Tengah	4	1	1	–
Sipatana	3		1	–
Kota Gorontalo *Gorontalo Municipality*	**20**	**3**	**3**	**–**

https://gorontalokota.bps.go.id

Lanjutan Tabel/*Continued Table* 4.15

Kecamatan *Subdistrict*	Kelompok Luas Lahan Pertanian yang Dikuasai (Ha) *Classification of Agricultural Land Area Utilized (Ha)*			
	100-199	200-499	500-999	≥1.000
(1)	(15)	(16)	(17)	(18)
Kota Barat	–	–	–	–
Dungingi	–	–	–	–
Kota Selatan	–	–	–	–
Kota Timur	–	–	–	–
Hulonthalangi	–	–	–	–
Dumbo Raya	–	–	–	–
Kota Utara	–	–	–	–
Kota Tengah	–	–	–	–
Sipatana	–	–	–	–
Kota Gorontalo *Gorontalo Municipality*	–	–	–	–

Catatan/*Note*: [1] Tidak termasuk 0/*Excluding 0.*

https://gorontalokota.bps.go.id

Tabel 4.16 / ***Table***

Jumlah Rumah Tangga Usaha Pertanian Menurut Kecamatan dan Kelompok Luas Lahan Sawah yang Dikuasai (rumah tangga), 2023
Number of Agricultural Households by Subdistrict and Classification of Rice Field Area Utilized (households), 2023

Kecamatan *Subdistrict*	Kelompok Luas Lahan Sawah yang Dikuasai (Ha) *Classification of Rice-field Area Utilized (Ha)*				
	0	<0,1[1]	0,1-0,19	0,2-0,49	0,5-0,99
(1)	(2)	(3)	(4)	(5)	(6)
Kota Barat	441	3	6	20	8
Dungingi	235	1	1	12	9
Kota Selatan	80	–	–	4	3
Kota Timur	229	3	10	45	33
Hulonthalangi	596	–	–	1	1
Dumbo Raya	477	5	3	5	4
Kota Utara	187	9	63	188	119
Kota Tengah	119	1	10	26	15
Sipatana	184	4	19	55	38
Kota Gorontalo *Gorontalo Municipality*	**2.548**	**26**	**112**	**356**	**230**

https://gorontalokota.bps.go.id

Lanjutan Tabel/*Continued Table* 4.16

Kecamatan *Subdistrict*	Kelompok Luas Lahan Sawah yang Dikuasai (Ha) *Classification of Rice-field Area Utilized (Ha)*			
	1-1,99	2-2,99	3-3,99	4-4,99
(1)	(7)	(8)	(9)	(10)
Kota Barat	7	–	–	1
Dungingi	5	2	–	–
Kota Selatan	1	–	–	–
Kota Timur	23	5	2	–
Hulonthalangi	–	–	–	–
Dumbo Raya	1	2	–	–
Kota Utara	64	16	10	4
Kota Tengah	9	6	2	1
Sipatana	24	4	–	–
Kota Gorontalo *Gorontalo Municipality*	**134**	**35**	**14**	**6**

https://gorontalokota.bps.go.id

Lanjutan Tabel/*Continued Table* 4.16

Kecamatan *Subdistrict*	Kelompok Luas Lahan Sawah yang Dikuasai (Ha) *Classification of Rice-field Area Utilized (Ha)*			
	5-9,99	10-19,99	20-49,99	50-99
(1)	(11)	(12)	(13)	(14)
Kota Barat	–	–	–	–
Dungingi	–	–	–	–
Kota Selatan	–	–	–	–
Kota Timur	1	–	–	–
Hulonthalangi	–	–	–	–
Dumbo Raya	–	–	–	–
Kota Utara	–	–	–	–
Kota Tengah	1	–	1	–
Sipatana	2	–	1	–
Kota Gorontalo *Gorontalo Municipality*	4	–	2	–

https://gorontalokota.bps.go.id

Lanjutan Tabel/*Continued Table* 4.16

Kecamatan *Subdistrict*	Kelompok Luas Lahan Sawah yang Dikuasai (Ha) *Classification of Rice-field Area Utilized (Ha)*			
	100-199	200-499	500-999	≥1.000
(1)	(15)	(16)	(17)	(18)
Kota Barat	–	–	–	–
Dungingi	–	–	–	–
Kota Selatan	–	–	–	–
Kota Timur	–	–	–	–
Hulonthalangi	–	–	–	–
Dumbo Raya	–	–	–	–
Kota Utara	–	–	–	–
Kota Tengah	–	–	–	–
Sipatana	–	–	–	–
Kota Gorontalo *Gorontalo Municipality*	–	–	–	–

Catatan/*Note*: [1] Tidak termasuk 0/*Excluding 0.*

https://gorontalokota.bps.go.id

Tabel 4.17
Table

Jumlah Rumah Tangga Usaha Pertanian Menurut Kecamatan dan Kelompok Luas Lahan Selain Sawah yang Dikuasai (rumah tangga), 2023
Number of Agricultural Households by Subdistrict and Classification of Land Area other Than Rice Field Utilized (households), 2023

Kecamatan *Subdistrict*	Kelompok Luas Lahan Selain Sawah yang Dikuasai (Ha) Classification of Land Area other Than Rice Field Utilized (Ha)				
	0	<0,1[1]	0,1-0,19	0,2-0,49	0,5-0,99
(1)	(2)	(3)	(4)	(5)	(6)
Kota Barat	226	156	31	36	15
Dungingi	54	108	12	39	26
Kota Selatan	6	63	3	5	–
Kota Timur	106	196	9	7	9
Hulonthalangi	458	92	5	10	14
Dumbo Raya	341	124	7	13	4
Kota Utara	336	279	10	18	2
Kota Tengah	69	86	6	7	5
Sipatana	116	168	9	19	5
Kota Gorontalo *Gorontalo Municipality*	**1.712**	**1272**	**92**	**154**	**80**

https://gorontalokota.bps.go.id

Lanjutan Tabel/*Continued Table* 4.17

Kecamatan *Subdistrict*	Kelompok Luas Lahan Selain Sawah yang Dikuasai (Ha) Classification of Land Area other Than Rice Field Utilized (Ha)			
	1-1,99	2-2,99	3-3,99	4-4,99
(1)	(7)	(8)	(9)	(10)
Kota Barat	18	2	1	1
Dungingi	12	6	2	1
Kota Selatan	6	–	–	1
Kota Timur	11	7	4	–
Hulonthalangi	12	2	4	–
Dumbo Raya	5	1	1	1
Kota Utara	7	2	4	–
Kota Tengah	6	7	1	–
Sipatana	8	2	1	2
Kota Gorontalo *Gorontalo Municipality*	**85**	**29**	**18**	**6**

https://gorontalokota.bps.go.id

Lanjutan Tabel/*Continued Table* 4.17

Kecamatan *Subdistrict*	Kelompok Luas Lahan Selain Sawah yang Dikuasai (Ha) Classification of Land Area other Than Rice Field Utilized (Ha)			
	5-9,99	10-19,99	20-49,99	50-99
(1)	(11)	(12)	(13)	(14)
Kota Barat	–	–	–	–
Dungingi	5	–	–	–
Kota Selatan	1	2	1	–
Kota Timur	2	–	–	–
Hulonthalangi	1	–	–	–
Dumbo Raya	–	–	–	–
Kota Utara	2	–	–	–
Kota Tengah	3	1	–	–
Sipatana	1	–	–	–
Kota Gorontalo *Gorontalo Municipality*	**15**	**3**	**1**	**–**

https://gorontalokota.bps.go.id

Lanjutan Tabel/*Continued Table* 4.17

Kecamatan *Subdistrict*	Kelompok Luas Lahan Selain Sawah yang Dikuasai (Ha) Classification of Land Area other Than Rice Field Utilized (Ha)			
	100-199	200-499	500-999	≥1.000
(1)	(15)	(16)	(17)	(18)
Kota Barat	–	–	–	–
Dungingi	–	–	–	–
Kota Selatan	–	–	–	–
Kota Timur	–	–	–	–
Hulonthalangi	–	–	–	–
Dumbo Raya	–	–	–	–
Kota Utara	–	–	–	–
Kota Tengah	–	–	–	–
Sipatana	–	–	–	–
Kota Gorontalo ***Gorontalo Municipality***	–	–	–	–

Catatan/*Note*: [1] Tidak termasuk 0/*Excluding 0.*

https://gorontalokota.bps.go.id

Tabel 4.18
Table

Jumlah Rumah Tangga Usaha Pertanian Menurut Kecamatan dan Kelompok Luas Lahan Tanaman Semusim Bukan Sawah yang Dikuasai, 2023
Number of Agricultural Households by Subdistrict and Classification of non-Rice Field for Temporary Crops Area Utilized, 2023

Kecamatan *Subdistrict*	Kelompok Luas Lahan Tanaman Semusim Bukan Sawah yang Dikuasai (Ha) *Classification of non-Rice Field for Temporary Crops Area Utilized (Ha)*				
	0	<0,1[1]	0,1-0,19	0,2-0,49	0,5-0,99
(1)	(2)	(3)	(4)	(5)	(6)
Kota Barat	390	44	12	19	8
Dungingi	200	27	6	9	10
Kota Selatan	66	13	1	2	1
Kota Timur	294	27	5	5	6
Hulonthalangi	544	27	1	15	8
Dumbo Raya	465	18	2	5	2
Kota Utara	591	43	5	11	2
Kota Tengah	157	19	2	2	2
Sipatana	266	30	7	15	3
Kota Gorontalo *Gorontalo Municipality*	**2.973**	**248**	**41**	**83**	**42**

https://gorontalokota.bps.go.id

Lanjutan Tabel/*Continued Table* 4.18

Kecamatan *Subdistrict*	Kelompok Luas Lahan Tanaman Semusim Bukan Sawah yang Dikuasai (Ha) *Classification of non-Rice Field for Temporary Crops Area Utilized (Ha)*			
	1-1,99	2-2,99	3-3,99	4-4,99
(1)	(7)	(8)	(9)	(10)
Kota Barat	11	2	–	–
Dungingi	6	4	1	1
Kota Selatan	2	2	1	–
Kota Timur	5	6	2	1
Hulonthalangi	2	–	1	–
Dumbo Raya	3	2	–	–
Kota Utara	5	1	2	–
Kota Tengah	4	4	–	–
Sipatana	9	1	–	–
Kota Gorontalo *Gorontalo Municipality*	**47**	**22**	**7**	**2**

https://gorontalokota.bps.go.id

Lanjutan Tabel/*Continued Table* 4.18

Kecamatan *Subdistrict*	Kelompok Luas Lahan Tanaman Semusim Bukan Sawah yang Dikuasai (Ha) *Classification of non-Rice Field for Temporary Crops Area Utilized (Ha)*			
	5-9,99	10-19,99	20-49,99	50-99
(1)	(11)	(12)	(13)	(14)
Kota Barat	–	–	–	–
Dungingi	1	–	–	–
Kota Selatan	–	–	–	–
Kota Timur	–	–	–	–
Hulonthalangi	–	–	–	–
Dumbo Raya	–	–	–	–
Kota Utara	–	–	–	–
Kota Tengah	1	–	–	–
Sipatana	–	–	–	–
Kota Gorontalo *Gorontalo Municipality*	2	–	–	–

https://gorontalokota.bps.go.id

Lanjutan Tabel/*Continued Table* 4.18

Kecamatan *Subdistrict*	Kelompok Luas Lahan Tanaman Semusim Bukan Sawah yang Dikuasai (Ha) *Classification of non-Rice Field for Temporary Crops Area Utilized (Ha)*			
	100-199	200-499	500-999	≥1.000
(1)	(15)	(16)	(17)	(18)
Kota Barat	–	–	–	–
Dungingi	–	–	–	–
Kota Selatan	–	–	–	–
Kota Timur	–	–	–	–
Hulonthalangi	–	–	–	–
Dumbo Raya	–	–	–	–
Kota Utara	–	–	–	–
Kota Tengah	–	–	–	–
Sipatana	–	–	–	–

Catatan/*Note*: [1] Tidak termasuk 0/*Excluding 0.*

https://gorontalokota.bps.go.id

Tabel 4.19 / ***Table***

Jumlah Rumah Tangga Usaha Pertanian Menurut Kecamatan dan Kelompok Luas Lahan Padang Rumput Sementara yang Dikuasai (rumah tangga), 2023
Number of Agricultural Households by Subdistrict and Classification of Temporary Meadow Area Utilized (households), 2023

Kecamatan *Subdistrict*	Kelompok Luas Lahan Padang Rumput Sementara yang Dikuasai (Ha) *Classification of Temporary Meadow Area Utilized (Ha)*				
	0	<0,1[1]	0,1-0,19	0,2-0,49	0,5-0,99
(1)	(2)	(3)	(4)	(5)	(6)
Kota Barat	485	–	–	1	–
Dungingi	261	3	–	1	–
Kota Selatan	86	1	–	–	1
Kota Timur	350	1	–	–	–
Hulonthalangi	593	2	1	1	1
Dumbo Raya	495	2	–	–	–
Kota Utara	656	–	1	1	–
Kota Tengah	189	1	–	–	1
Sipatana	329	2	–	–	–
Kota Gorontalo *Gorontalo Municipality*	**3.444**	**12**	**2**	**4**	**3**

https://gorontalokota.bps.go.id

Lanjutan Tabel/*Continued Table* 4.19

Kecamatan *Subdistrict*	Kelompok Luas Lahan Padang Rumput Sementara yang Dikuasai (Ha) *Classification of non-Rice Field for Temporary Crops Area Utilized (Ha)*			
	1-1,99	2-2,99	3-3,99	4-4,99
(1)	(7)	(8)	(9)	(10)
Kota Barat	–	–	–	–
Dungingi	–	–	–	–
Kota Selatan	–	–	–	–
Kota Timur	–	–	–	–
Hulonthalangi	–	–	–	–
Dumbo Raya	–	–	–	–
Kota Utara	1	1	–	–
Kota Tengah	–	–	–	–
Sipatana	–	–	–	–
Kota Gorontalo *Gorontalo Municipality*	1	1	–	–

https://gorontalokota.bps.go.id

Lanjutan Tabel/*Continued Table* 4.19

Kecamatan *Subdistrict*	Kelompok Luas Lahan Padang Rumput Sementara yang Dikuasai (Ha) *Classification of non-Rice Field for Temporary Crops Area Utilized (Ha)*			
	5-9,99	10-19,99	20-49,99	50-99
(1)	(11)	(12)	(13)	(14)
Kota Barat	–	–	–	–
Dungingi	–	–	–	–
Kota Selatan	–	–	–	–
Kota Timur	–	–	–	–
Hulonthalangi	–	–	–	–
Dumbo Raya	–	–	–	–
Kota Utara	–	–	–	–
Kota Tengah	–	–	–	–
Sipatana	–	–	–	–
Kota Gorontalo *Gorontalo Municipality*	–	–	–	–

https://gorontalokota.bps.go.id

Lanjutan Tabel/*Continued Table* 4.19

Kecamatan *Subdistrict*	Kelompok Luas Lahan Padang Rumput Sementara yang Dikuasai (Ha) *Classification of non-Rice Field for Temporary Crops Area Utilized (Ha)*			
	100-199	200-499	500-999	≥1.000
(1)	(15)	(16)	(17)	(18)
Kota Barat	–	–	–	–
Dungingi	–	–	–	–
Kota Selatan	–	–	–	–
Kota Timur	–	–	–	–
Hulonthalangi	–	–	–	–
Dumbo Raya	–	–	–	–
Kota Utara	–	–	–	–
Kota Tengah	–	–	–	–
Sipatana	–	–	–	–
Kota Gorontalo *Gorontalo Municipality*	–	–	–	–

Catatan/*Note*: [1] Tidak termasuk 0/*Excluding 0*.

https://gorontalokota.bps.go.id

Tabel 4.20 / ***Table***

Jumlah Rumah Tangga Usaha Pertanian Menurut Kecamatan dan Kelompok Luas Lahan Padang Rumput Permanen yang Dikuasai (rumah tangga), 2023
Number of Agricultural Households by Subdistrict and Classification of Permanent Meadow Area Utilized (households), 2023

Kecamatan *Subdistrict*	Kelompok Luas Lahan Padang Rumput Permanen yang Dikuasai (Ha) *Classification of Permanent Meadow Area Utilized (Ha)*				
	0	*<0,1*[1]	*0,1-0,19*	*0,2-0,49*	*0,5-0,99*
(1)	(2)	(3)	(4)	(5)	(6)
Kota Barat	484	1	–	1	–
Dungingi	262	2	–	1	–
Kota Selatan	87	–	1	–	–
Kota Timur	349	2	–	–	–
Hulonthalangi	592	–	4	–	1
Dumbo Raya	490	5	–	2	–
Kota Utara	659	1	–	–	–
Kota Tengah	190	–	–	1	–
Sipatana	330	–	–	–	–
Kota Gorontalo *Gorontalo Municipality*	**3.443**	**11**	**5**	**5**	**1**

https://gorontalokota.bps.go.id

Lanjutan Tabel/*Continued Table* 4.20

Kecamatan *Subdistrict*	Kelompok Luas Lahan Padang Rumput Permanen yang Dikuasai (Ha) *Classification of Permanent Meadow Area Utilized (Ha)*			
	1-1,99	*2-2,99*	*3-3,99*	*4-4,99*
(1)	(7)	(8)	(9)	(10)
Kota Barat	–	–	–	–
Dungingi	–	–	–	–
Kota Selatan	–	–	–	–
Kota Timur	–	–	–	–
Hulonthalangi	–	1	–	–
Dumbo Raya	–	–	–	–
Kota Utara	–	–	–	–
Kota Tengah	–	–	–	–
Sipatana	–	–	1	–
Kota Gorontalo *Gorontalo Municipality*	**–**	**1**	**1**	**–**

https://gorontalokota.bps.go.id

Lanjutan Tabel/*Continued Table* 4.20

Kecamatan *Subdistrict*	Kelompok Luas Lahan Padang Rumput Permanen yang Dikuasai (Ha) *Classification of Permanent Meadow Area Utilized (Ha)*			
	5-9,99	*10-19,99*	*20-49,99*	*50-99*
(1)	(11)	(12)	(13)	(14)
Kota Barat	–	–	–	–
Dungingi	–	–	–	–
Kota Selatan	–	–	–	–
Kota Timur	–	–	–	–
Hulonthalangi	–	–	–	–
Dumbo Raya	–	–	–	–
Kota Utara	–	–	–	–
Kota Tengah	–	–	–	–
Sipatana	–	–	–	–
Kota Gorontalo *Gorontalo Municipality*	–	–	–	–

https://gorontalokota.bps.go.id

Lanjutan Tabel/*Continued Table* 4.20

Kecamatan *Subdistrict*	Kelompok Luas Lahan Padang Rumput Permanen yang Dikuasai (Ha) *Classification of Permanent Meadow Area Utilized (Ha)*			
	100-199	*200-499*	*500-999*	*≥1000*
(1)	(15)	(16)	(17)	(18)
Kota Barat	–	–	–	–
Dungingi	–	–	–	–
Kota Selatan	–	–	–	–
Kota Timur	–	–	–	–
Hulonthalangi	–	–	–	–
Dumbo Raya	–	–	–	–
Kota Utara	–	–	–	–
Kota Tengah	–	–	–	–
Sipatana	–	–	–	–
Kota Gorontalo ***Gorontalo Municipality***	–	–	–	–

Catatan/*Note*: [1] Tidak termasuk 0/*Excluding 0*.

https://gorontalokota.bps.go.id

Tabel 4.21
Table

Jumlah Rumah Tangga Usaha Pertanian Menurut Kecamatan dan Kelompok Luas Lahan Sementara Belum Ditanami Menunggu Penanaman yang Dikuasai (rumah tangga), 2023
Number of Agricultural Households by Subdistrict and Classification of Temporary Fallow Land Awaiting Planting Utilized (households), 2023

Kecamatan *Subdistrict*	Kelompok Luas Lahan Sementara Belum Ditanami Menunggu Penanaman yang Dikuasai (Ha) *Classification of Temporary Fallow Land Awaiting Planting Utilized (Ha)*				
	0	*<0,1*[1]	*0,1-0,19*	*0,2-0,49*	*0,5-0,99*
(1)	(2)	(3)	(4)	(5)	(6)
Kota Barat	476	7	1	–	–
Dungingi	255	1	1	2	1
Kota Selatan	84	2	–	–	–
Kota Timur	348	–	–	–	3
Hulonthalangi	589	2	–	–	5
Dumbo Raya	495	2	–	–	–
Kota Utara	660	–	–	–	–
Kota Tengah	184	3	1	1	–
Sipatana	327	1	2	–	1
Kota Gorontalo *Gorontalo Municipality*	**3.418**	**18**	**5**	**3**	**10**

https://gorontalokota.bps.go.id

Lanjutan Tabel/*Continued Table* 4.21

Kecamatan *Subdistrict*	Kelompok Luas Lahan Sementara Belum Ditanami Menunggu Penanaman yang Dikuasai (Ha) *Classification of Temporary Fallow Land Awaiting Planting Utilized (Ha)*			
	1-1,99	*2-2,99*	*3-3,99*	*4-4,99*
(1)	(7)	(8)	(9)	(10)
Kota Barat	2	–	–	–
Dungingi	4	–	–	–
Kota Selatan	–	1	–	–
Kota Timur	–	–	–	–
Hulonthalangi	2	–	–	–
Dumbo Raya	–	–	–	–
Kota Utara	–	–	–	–
Kota Tengah	–	1	–	–
Sipatana	–	–	–	–
Kota Gorontalo *Gorontalo Municipality*	**8**	**2**	**–**	**–**

https://gorontalokota.bps.go.id

Lanjutan Tabel/*Continued Table* 4.21

Kecamatan *Subdistrict*	Kelompok Luas Lahan Sementara Belum Ditanami Menunggu Penanaman yang Dikuasai (Ha) *Classification of Temporary Fallow Land Awaiting Planting Utilized (Ha)*			
	5-9,99	*10-19,99*	*20-49,99*	*50-99*
(1)	(11)	(12)	(13)	(14)
Kota Barat	–	–	–	–
Dungingi	1	–	–	–
Kota Selatan	–	1	–	–
Kota Timur	–	–	–	–
Hulonthalangi	–	–	–	–
Dumbo Raya	–	–	–	–
Kota Utara	–	–	–	–
Kota Tengah	1	–	–	–
Sipatana	–	–	–	–
Kota Gorontalo *Gorontalo Municipality*	2	1	–	–

https://gorontalokota.bps.go.id

Lanjutan Tabel/*Continued Table* 4.21

Kecamatan *Subdistrict*	Kelompok Luas Lahan Sementara Belum Ditanami Menunggu Penanaman yang Dikuasai (Ha) *Classification of Temporary Fallow Land Awaiting Planting Utilized (Ha)*			
	100-199	*200-499*	*500-999*	*≥1000*
(1)	(15)	(16)	(17)	(18)
Kota Barat	–	–	–	–
Dungingi	–	–	–	–
Kota Selatan	–	–	–	–
Kota Timur	–	–	–	–
Hulonthalangi	–	–	–	–
Dumbo Raya	–	–	–	–
Kota Utara	–	–	–	–
Kota Tengah	–	–	–	–
Sipatana	–	–	–	–
Kota Gorontalo *Gorontalo Municipality*	–	–	–	–

Catatan/*Note*: [1] Tidak termasuk 0/*Excluding 0*.

https://gorontalokota.bps.go.id

Tabel 4.22
Table

Jumlah Rumah Tangga Usaha Pertanian Menurut Kecamatan dan Kelompok Luas Lahan Tanaman Tahunan yang Dikuasai (rumah tangga), 2023
Number of Agricultural Households by Subdistrict and Classification of Permanent Crops Land Utilized (households), 2023

Kecamatan *Subdistrict*	Kelompok Luas Lahan Tanaman Tahunan yang Dikuasai (Ha) *Classification of Permanent Crops Land Utilized (Ha)*				
	0	*<0,1*[1]	*0,1-0,19*	*0,2-0,49*	*0,5-0,99*
(1)	(2)	(3)	(4)	(5)	(6)
Kota Barat	386	55	18	12	7
Dungingi	231	12	2	7	4
Kota Selatan	67	11	2	2	–
Kota Timur	299	31	3	6	4
Hulonthalangi	575	9	–	3	2
Dumbo Raya	459	24	3	7	1
Kota Utara	631	14	2	5	1
Kota Tengah	167	5	7	4	2
Sipatana	302	16	2	2	4
Kota Gorontalo *Gorontalo Municipality*	**3.117**	**177**	**39**	**48**	**25**

https://gorontalokota.bps.go.id

Lanjutan Tabel/*Continued Table* 4.22

Kecamatan *Subdistrict*	Kelompok Luas Lahan Tanaman Tahunan yang Dikuasai (Ha) *Classification of Permanent Crops Land Utilized (Ha)*			
	1-1,99	*2-2,99*	*3-3,99*	*4-4,99*
(1)	(7)	(8)	(9)	(10)
Kota Barat	6	1	1	–
Dungingi	2	3	1	1
Kota Selatan	2	1	–	1
Kota Timur	5	2	–	–
Hulonthalangi	6	1	1	–
Dumbo Raya	2	1	–	–
Kota Utara	2	2	3	–
Kota Tengah	1	2	1	–
Sipatana	3	2	–	–
Kota Gorontalo *Gorontalo Municipality*	**29**	**15**	**7**	**2**

https://gorontalokota.bps.go.id

Lanjutan Tabel/*Continued Table* 4.22

Kecamatan *Subdistrict*	Kelompok Luas Lahan Tanaman Tahunan yang Dikuasai (Ha) *Classification of Permanent Crops Land Utilized (Ha)*			
	5-9,99	*10-19,99*	*20-49,99*	*50-99*
(1)	(11)	(12)	(13)	(14)
Kota Barat	–	–	–	–
Dungingi	2	–	–	–
Kota Selatan	2	–	–	–
Kota Timur	1	–	–	–
Hulonthalangi	1	–	–	–
Dumbo Raya	–	–	–	–
Kota Utara	–	–	–	–
Kota Tengah	2	–	–	–
Sipatana	–	–	–	–
Kota Gorontalo *Gorontalo Municipality*	8	–	–	–

https://gorontalokota.bps.go.id

Lanjutan Tabel/*Continued Table* 4.22

Kecamatan *Subdistrict*	Kelompok Luas Lahan Tanaman Tahunan yang Dikuasai (Ha) *Classification of Permanent Crops Land Utilized (Ha)*			
	100-199	*200-499*	*500-999*	*≥1000*
(1)	(15)	(16)	(17)	(18)
Kota Barat	–	–	–	–
Dungingi	–	–	–	–
Kota Selatan	–	–	–	–
Kota Timur	–	–	–	–
Hulonthalangi	–	–	–	–
Dumbo Raya	–	–	–	–
Kota Utara	–	–	–	–
Kota Tengah	–	–	–	–
Sipatana	–	–	–	–
Kota Gorontalo *Gorontalo Municipality*	–	–	–	–

Catatan/*Note*: [1] Tidak termasuk 0/*Excluding 0*.

https://gorontalokota.bps.go.id

Tabel 4.23
Table

Jumlah Rumah Tangga Usaha Pertanian Menurut Kecamatan dan Kelompok Luas Lahan Kandang Ternak dan Bangunan Pertanian Lainnya yang Dikuasai (rumah tangga), 2023
Number of Agricultural Households by Subdistrict and Classification of Livestock Pens and Other Agricultural Buildings Land Utilized (households), 2023

Kecamatan *Subdistrict*	Kelompok Luas Lahan Kandang Ternak dan Bangunan Pertanian Lainnya yang Dikuasai (Ha) *Classification of Livestock Pens and Other Agricultural Buildings Land Utilized (Ha)*				
	0	*<0,1*[1]	*0,1-0,19*	*0,2-0,49*	*0,5-0,99*
(1)	(2)	(3)	(4)	(5)	(6)
Kota Barat	373	113	–	–	–
Dungingi	156	108	–	–	1
Kota Selatan	24	62	1	–	–
Kota Timur	168	182	1	–	–
Hulonthalangi	516	82	–	–	–
Dumbo Raya	375	119	–	2	–
Kota Utara	405	250	3	2	–
Kota Tengah	118	71	–	1	–
Sipatana	174	156	1	–	–
Kota Gorontalo *Gorontalo Municipality*	**2.309**	**1.143**	**6**	**5**	**1**

https://gorontalokota.bps.go.id

Lanjutan Tabel/*Continued Table* 4.23

Kecamatan *Subdistrict*	Kelompok Luas Lahan Kandang Ternak dan Bangunan Pertanian Lainnya yang Dikuasai (Ha) *Classification of Livestock Pens and Other Agricultural Buildings Land Utilized (Ha)*			
	1-1,99	*2-2,99*	*3-3,99*	*4-4,99*
(1)	(7)	(8)	(9)	(10)
Kota Barat	–	–	–	–
Dungingi	–	–	–	–
Kota Selatan	–	–	–	–
Kota Timur	–	–	–	–
Hulonthalangi	–	–	–	–
Dumbo Raya	–	1	–	–
Kota Utara	–	–	–	–
Kota Tengah	1	–	–	–
Sipatana	–	–	–	–
Kota Gorontalo *Gorontalo Municipality*	**1**	**1**	**–**	**–**

https://gorontalokota.bps.go.id

Lanjutan Tabel/*Continued Table* 4.23

Kecamatan *Subdistrict*	Kelompok Luas Lahan Kandang Ternak dan Bangunan Pertanian Lainnya yang Dikuasai (Ha) *Classification of Livestock Pens and Other Agricultural Buildings Land Utilized (Ha)*			
	5-9,99	*10-19,99*	*20-49,99*	*50-99*
(1)	(11)	(12)	(13)	(14)
Kota Barat	–	–	–	–
Dungingi	–	–	–	–
Kota Selatan	–	1	–	–
Kota Timur	–	–	–	–
Hulonthalangi	–	–	–	–
Dumbo Raya	–	–	–	–
Kota Utara	–	–	–	–
Kota Tengah	–	–	–	–
Sipatana	–	–	–	–
Kota Gorontalo *Gorontalo Municipality*	–	1	–	–

https://gorontalokota.bps.go.id

Lanjutan Tabel/*Continued Table* 4.23

Kecamatan *Subdistrict*	Kelompok Luas Lahan Kandang Ternak dan Bangunan Pertanian Lainnya yang Dikuasai (Ha) *Classification of Livestock Pens and Other Agricultural Buildings Land Utilized (Ha)*			
	100-199	*200-499*	*500-999*	*≥1000*
(1)	(15)	(16)	(17)	(18)
Kota Barat	–	–	–	–
Dungingi	–	–	–	–
Kota Selatan	–	–	–	–
Kota Timur	–	–	–	–
Hulonthalangi	–	–	–	–
Dumbo Raya	–	–	–	–
Kota Utara	–	–	–	–
Kota Tengah	–	–	–	–
Sipatana	–	–	–	–
Kota Gorontalo *Gorontalo Municipality*	–	–	–	–

Catatan/*Note*: [1] Tidak termasuk 0/*Excluding 0.*

https://gorontalokota.bps.go.id

Tabel 4.24
Table

Jumlah Rumah Tangga Usaha Pertanian Menurut Kecamatan dan Kelompok Luas Lahan Kehutanan yang Dikuasai (rumah tangga), 2023
Number of Agricultural Households by Subdistrict and Classfication of Forestry Activities Land Utilized (households), 2023

Kecamatan *Subdistrict*	Kelompok Luas Lahan Kehutanan yang Dikuasai (Ha) *Classification of Forestry Activities Land Utilized (Ha)*				
	0	*<0,1*[1]	*0,1-0,19*	*0,2-0,49*	*0,5-0,99*
(1)	(2)	(3)	(4)	(5)	(6)
Kota Barat	484	1	–	1	–
Dungingi	263	1	–	–	–
Kota Selatan	87	–	1	–	–
Kota Timur	347	3	–	–	–
Hulonthalangi	593	2	–	1	–
Dumbo Raya	497	–	–	–	–
Kota Utara	658	1	–	–	1
Kota Tengah	190	–	–	–	–
Sipatana	329	–	–	–	–
Kota Gorontalo *Gorontalo Municipality*	**3448**	**8**	**1**	**2**	**1**

https://gorontalokota.bps.go.id

Lanjutan Tabel/*Continued Table* 4.24

Kecamatan *Subdistrict*	Kelompok Luas Lahan Kehutanan yang Dikuasai (Ha) *Classification of Forestry Activities Land Utilized (Ha)*			
	1-1,99	*2-2,99*	*3-3,99*	*4-4,99*
(1)	(7)	(8)	(9)	(10)
Kota Barat	–	–	–	–
Dungingi	1	–	–	–
Kota Selatan	–	–	–	–
Kota Timur	–	1	–	–
Hulonthalangi	1	1	–	–
Dumbo Raya	–	–	–	–
Kota Utara	–	–	–	–
Kota Tengah	1	–	–	–
Sipatana	1	–	1	–
Kota Gorontalo *Gorontalo Municipality*	**4**	**2**	**1**	**–**

https://gorontalokota.bps.go.id

Lanjutan Tabel/*Continued Table* 4.24

Kecamatan *Subdistrict*	Kelompok Luas Lahan Kehutanan yang Dikuasai (Ha) *Classification of Forestry Activities Land Utilized (Ha)*			
	5-9,99	*10-19,99*	*20-49,99*	*50-99*
(1)	(11)	(12)	(13)	(14)
Kota Barat	–	–	–	–
Dungingi	–	–	–	–
Kota Selatan	–	–	–	–
Kota Timur	–	–	–	–
Hulonthalangi	–	–	–	–
Dumbo Raya	–	–	–	–
Kota Utara	–	–	–	–
Kota Tengah	–	–	–	–
Sipatana	–	–	–	–
Kota Gorontalo *Gorontalo Municipality*	–	–	–	–

https://gorontalokota.bps.go.id

Lanjutan Tabel/*Continued Table* 4.24

Kecamatan *Subdistrict*	Kelompok Luas Lahan Kehutanan yang Dikuasai (Ha) *Classification of Forestry Activities Land Utilized (Ha)*			
	100-199	*200-499*	*500-999*	*≥1000*
(1)	(15)	(16)	(17)	(18)
Kota Barat	–	–	–	–
Dungingi	–	–	–	–
Kota Selatan	–	–	–	–
Kota Timur	–	–	–	–
Hulonthalangi	–	–	–	–
Dumbo Raya	–	–	–	–
Kota Utara	–	–	–	–
Kota Tengah	–	–	–	–
Sipatana	–	–	–	–
Kota Gorontalo ***Gorontalo Municipality***	–	–	–	–

Catatan/*Note*: [1] Tidak termasuk 0/*Excluding 0*.

https://gorontalokota.bps.go.id

Tabel 4.25
Table

Jumlah Rumah Tangga Usaha Pertanian Menurut Kecamatan dan Kelompok Luas Lahan Budi Daya Perikanan yang Dikuasai (rumah tangga), 2023
Number of Agricultural Households by Subdistrict and Classification of Aquaculture Activities Land Utilized (households), 2023

Kecamatan *Subdistrict*	Kelompok Luas Lahan Budi Daya Perikanan yang Dikuasai (Ha) *Classification of Aquaculture Activities Land Utilized (Ha)*				
	0	*<0,1*[1]	*0,1-0,19*	*0,2-0,49*	*0,5-0,99*
(1)	(2)	(3)	(4)	(5)	(6)
Kota Barat	482	2	–	1	1
Dungingi	216	7	8	23	9
Kota Selatan	87	1	–	–	–
Kota Timur	347	3	–	1	–
Hulonthalangi	595	3	–	–	–
Dumbo Raya	497	–	–	–	–
Kota Utara	645	14	1	–	–
Kota Tengah	184	6	–	–	–
Sipatana	328	2	1	–	–
Kota Gorontalo *Gorontalo Municipality*	**3.381**	**38**	**10**	**25**	**10**

https://gorontalokota.bps.go.id

Lanjutan Tabel/*Continued Table* 4.25

Kecamatan *Subdistrict*	Kelompok Luas Lahan Budi Daya Perikanan yang Dikuasai (Ha) *Classification of Aquaculture Activities Land Utilized (Ha)*			
	1-1,99	*2-2,99*	*3-3,99*	*4-4,99*
(1)	(7)	(8)	(9)	(10)
Kota Barat	–	–	–	–
Dungingi	2	–	–	–
Kota Selatan	–	–	–	–
Kota Timur	–	–	–	–
Hulonthalangi	–	–	–	–
Dumbo Raya	–	–	–	–
Kota Utara	–	–	–	–
Kota Tengah	1	–	–	–
Sipatana	–	–	–	–
Kota Gorontalo *Gorontalo Municipality*	3	–	–	–

https://gorontalokota.bps.go.id

Lanjutan Tabel/*Continued Table* 4.25

Kecamatan *Subdistrict*	Kelompok Luas Lahan Budi Daya Perikanan yang Dikuasai (Ha) *Classification of Aquaculture Activities Land Utilized (Ha)*			
	5-9,99	*10-19,99*	*20-49,99*	*50-99*
(1)	(11)	(12)	(13)	(14)
Kota Barat	–	–	–	–
Dungingi	–	–	–	–
Kota Selatan	–	–	–	–
Kota Timur	–	–	–	–
Hulonthalangi	–	–	–	–
Dumbo Raya	–	–	–	–
Kota Utara	–	–	–	–
Kota Tengah	–	–	–	–
Sipatana	–	–	–	–
Kota Gorontalo *Gorontalo Municipality*	–	–	–	–

https://gorontalokota.bps.go.id

Lanjutan Tabel/*Continued Table* 4.25

Kecamatan *Subdistrict*	Kelompok Luas Lahan Budi Daya Perikanan yang Dikuasai (Ha) *Classification of Aquaculture Activities Land Utilized (Ha)*			
	100-199	*200-499*	*500-999*	*≥1000*
(1)	(15)	(16)	(17)	(18)
Kota Barat	–	–	–	–
Dungingi	–	–	–	–
Kota Selatan	–	–	–	–
Kota Timur	–	–	–	–
Hulonthalangi	–	–	–	–
Dumbo Raya	–	–	–	–
Kota Utara	–	–	–	–
Kota Tengah	–	–	–	–
Sipatana	–	–	–	–
Kota Gorontalo *Gorontalo Municipality*	–	–	–	–

Catatan/*Note*: [1] Tidak termasuk 0/*Excluding 0*.

https://gorontalokota.bps.go.id

Tabel 4.26
Table

Jumlah Rumah Tangga Usaha Pertanian Menurut Kecamatan dan Kelompok Luas Lahan Bukan Pertanian dan Bukan Tempat Tinggal yang Dikuasai (rumah tangga), 2023
Number of Agricultural Households by Subdistrict and Classification of Non-Agricultural and Non-Residential Land Utilized (households), 2023

Kecamatan *Subdistrict*	Kelompok Luas Lahan Bukan Pertanian dan Bukan Tempat Tinggal yang Dikuasai (Ha) *Classification of Non-Agricultural and Non-Residential Land Utilized (Ha)*				
	0	*<0,1*[1]	*0,1-0,19*	*0,2-0,49*	*0,5-0,99*
(1)	(2)	(3)	(4)	(5)	(6)
Kota Barat	468	17	1	–	–
Dungingi	259	6	–	–	–
Kota Selatan	88	–	–	–	–
Kota Timur	345	6	–	–	–
Hulonthalangi	582	16	–	–	–
Dumbo Raya	477	16	–	4	–
Kota Utara	645	15	–	–	–
Kota Tengah	187	4	–	–	–
Sipatana	324	7	–	–	–
Kota Gorontalo *Gorontalo Municipality*	**3.375**	**87**	**1**	**4**	–

https://gorontalokota.bps.go.id

Lanjutan Tabel/*Continued Table* 4.26

Kecamatan *Subdistrict*	Kelompok Luas Lahan Bukan Pertanian dan Bukan Tempat Tinggal yang Dikuasai (Ha) *Classification of Non-Agricultural and Non-Residential Land Utilized (Ha)*			
	1-1,99	*2-2,99*	*3-3,99*	*4-4,99*
(1)	(7)	(8)	(9)	(10)
Kota Barat	–	–	–	–
Dungingi	–	–	–	–
Kota Selatan	–	–	–	–
Kota Timur	–	–	–	–
Hulonthalangi	–	–	–	–
Dumbo Raya	–	–	–	–
Kota Utara	–	–	–	–
Kota Tengah	–	–	–	–
Sipatana	–	–	–	–
Kota Gorontalo *Gorontalo Municipality*	–	–	–	–

https://gorontalokota.bps.go.id

Lanjutan Tabel/*Continued Table* 4.26

Kecamatan *Subdistrict*	Kelompok Luas Lahan Bukan Pertanian dan Bukan Tempat Tinggal yang Dikuasai (Ha) *Classification of Non-Agricultural and Non-Residential Land Utilized (Ha)*			
	5-9,99	*10-19,99*	*20-49,99*	*50-99*
(1)	(11)	(12)	(13)	(14)
Kota Barat	–	–	–	–
Dungingi	–	–	–	–
Kota Selatan	–	–	–	–
Kota Timur	–	–	–	–
Hulonthalangi	–	–	–	–
Dumbo Raya	–	–	–	–
Kota Utara	–	–	–	–
Kota Tengah	–	–	–	–
Sipatana	–	–	–	–
Kota Gorontalo *Gorontalo Municipality*	–	–	–	–

https://gorontalokota.bps.go.id

Lanjutan Tabel/*Continued Table* 4.26

Kecamatan *Subdistrict*	Kelompok Luas Lahan Bukan Pertanian dan Bukan Tempat Tinggal yang Dikuasai (Ha) *Classification of Non-Agricultural and Non-Residential Land Utilized (Ha)*			
	100-199	*200-499*	*500-999*	*≥1000*
(1)	(15)	(16)	(17)	(18)
Kota Barat	–	–	–	–
Dungingi	–	–	–	–
Kota Selatan	–	–	–	–
Kota Timur	–	–	–	–
Hulonthalangi	–	–	–	–
Dumbo Raya	–	–	–	–
Kota Utara	–	–	–	–
Kota Tengah	–	–	–	–
Sipatana	–	–	–	–
Kota Gorontalo ***Gorontalo Municipality***	**–**	**–**	**–**	**–**

Catatan/*Note*: [1] Tidak termasuk 0/*Excluding 0*.

https://gorontalokota.bps.go.id

Tabel 4.27
Table

Jumlah Usaha Pertanian Perorangan Menurut Kecamatan dan Kelompok Luas Lahan Pertanian yang Dikuasai (unit), 2023
Number of Individual Agricultural Holdings by Subdistrict and Classification of Agricultural Land Utilized (units), 2023

Kecamatan *Subdistrict*	Kelompok Luas Lahan Pertanian yang Dikuasai (Ha) *Classification of Agricultural Land Utilized (Ha)*				
	0	*<0,1*[1]	*0,1-0,19*	*0,2-0,49*	*0,5-0,99*
(1)	(2)	(3)	(4)	(5)	(6)
Kota Barat	190	165	32	57	21
Dungingi	36	105	12	49	35
Kota Selatan	2	61	3	8	3
Kota Timur	19	171	18	52	44
Hulonthalangi	479	92	5	11	15
Dumbo Raya	342	124	7	15	10
Kota Utara	18	164	67	195	126
Kota Tengah	18	78	13	32	17
Sipatana	13	144	22	68	45
Kota Gorontalo *Gorontalo Municipality*	**1.117**	**1.104**	**179**	**487**	316

https://gorontalokota.bps.go.id

Lanjutan Tabel/*Continued Table* 4.27

Kecamatan *Subdistrict*	Kelompok Luas Lahan Pertanian yang Dikuasai (Ha) *Classification of Agricultural Land Utilized (Ha)*			
	1-1,99	*2-2,99*	*3-3,99*	*4-4,99*
(1)	(7)	(8)	(9)	(10)
Kota Barat	24	3	1	2
Dungingi	17	7	3	1
Kota Selatan	7	–	–	1
Kota Timur	33	12	6	–
Hulonthalangi	12	2	4	–
Dumbo Raya	7	3	2	–
Kota Utara	71	16	14	3
Kota Tengah	15	13	2	2
Sipatana	31	5	2	2
Kota Gorontalo *Gorontalo Municipality*	**217**	**61**	**34**	**11**

https://gorontalokota.bps.go.id

Lanjutan Tabel/*Continued Table* 4.27

Kecamatan *Subdistrict*	Kelompok Luas Lahan Pertanian yang Dikuasai (Ha) *Classification of Agricultural Land Utilized (Ha)*			
	5-9,99	*10-19,99*	*20-49,99*	*50-99*
(1)	(11)	(12)	(13)	(14)
Kota Barat	–	–	–	–
Dungingi	5	–	–	–
Kota Selatan	1	2	1	–
Kota Timur	3	–	–	–
Hulonthalangi	1	–	–	–
Dumbo Raya	–	–	–	–
Kota Utara	3	–	–	–
Kota Tengah	4	1	1	–
Sipatana	3	–	1	–
Kota Gorontalo *Gorontalo Municipality*	**20**	**3**	**3**	**–**

https://gorontalokota.bps.go.id

Lanjutan Tabel/*Continued Table* 4.27

Kecamatan *Subdistrict*	Kelompok Luas Lahan Pertanian yang Dikuasai (Ha) *Classification of Agricultural Land Utilized (Ha)*			
	100-199	*200-499*	*500-999*	*≥1000*
(1)	(15)	(16)	(17)	(18)
Kota Barat	–	–	–	–
Dungingi	–	–	–	–
Kota Selatan	–	–	–	–
Kota Timur	–	–	–	–
Hulonthalangi	–	–	–	–
Dumbo Raya	–	–	–	–
Kota Utara	–	–	–	–
Kota Tengah	–	–	–	–
Sipatana	–	–	–	–
Kota Gorontalo ***Gorontalo Municipality***	–	–	–	–

Catatan/*Note*: [1] Tidak termasuk 0/*Excluding 0.*

https://gorontalokota.bps.go.id

Tabel 4.28
Table

Jumlah Usaha Pertanian Perorangan Menurut Kecamatan dan Kelompok Luas Lahan Sawah yang Dikuasai (unit), 2023
Number of Individual Agricultural Holdings by Subdistrict and Classification of Rice-Field Area Utilized (units), 2023

Kecamatan *Subdistrict*	Kelompok Luas Lahan Sawah yang Dikuasai (Ha) *Classification of Rice-Field Area Utilized (Ha)*				
	0	*<0,1*[1]	*0,1-0,19*	*0,2-0,49*	*0,5-0,99*
(1)	(2)	(3)	(4)	(5)	(6)
Kota Barat	450	3	6	20	8
Dungingi	240	1	1	12	9
Kota Selatan	81	–	–	4	3
Kota Timur	234	3	11	45	35
Hulonthalangi	619	–	–	1	1
Dumbo Raya	490	5	3	5	4
Kota Utara	199	9	64	191	120
Kota Tengah	123	1	10	26	16
Sipatana	189	4	19	55	38
Kota Gorontalo *Gorontalo Municipality*	**2.625**	**26**	**114**	**359**	234

https://gorontalokota.bps.go.id

Lanjutan Tabel/*Continued Table* 4.28

Kecamatan *Subdistrict*	Kelompok Luas Lahan Sawah yang Dikuasai (Ha) *Classification of Rice-Field Area Utilized (Ha)*			
	1-1,99	*2-2,99*	*3-3,99*	*4-4,99*
(1)	(7)	(8)	(9)	(10)
Kota Barat	7	–	–	1
Dungingi	5	2	–	–
Kota Selatan	1	–	–	–
Kota Timur	22	5	2	–
Hulonthalangi	–	–	–	–
Dumbo Raya	1	2	–	–
Kota Utara	65	16	10	3
Kota Tengah	9	6	2	1
Sipatana	24	4	–	–
Kota Gorontalo *Gorontalo Municipality*	**134**	**35**	**14**	**5**

https://gorontalokota.bps.go.id

Lanjutan Tabel/*Continued Table* 4.28

Kecamatan *Subdistrict*	Kelompok Luas Lahan Sawah yang Dikuasai (Ha) *Classification of Rice-Field Area Utilized (Ha)*			
	5-9,99	*10-19,99*	*20-49,99*	*50-99*
(1)	(11)	(12)	(13)	(14)
Kota Barat	–	–	–	–
Dungingi	–	–	–	–
Kota Selatan	–	–	–	–
Kota Timur	1	–	–	–
Hulonthalangi	–	–	–	–
Dumbo Raya	–	–	–	–
Kota Utara	–	–	–	–
Kota Tengah	1	–	1	–
Sipatana	2	–	1	–
Kota Gorontalo *Gorontalo Municipality*	4	–	2	–

https://gorontalokota.bps.go.id

Lanjutan Tabel/*Continued Table* 4.28

Kecamatan *Subdistrict*	Kelompok Luas Lahan Sawah yang Dikuasai (Ha) *Classification of Rice-Field Area Utilized (Ha)*			
	100-199	*200-499*	*500-999*	*≥1000*
(1)	(15)	(16)	(17)	(18)
Kota Barat	–	–	–	–
Dungingi	–	–	–	–
Kota Selatan	–	–	–	–
Kota Timur	–	–	–	–
Hulonthalangi	–	–	–	–
Dumbo Raya	–	–	–	–
Kota Utara	–	–	–	–
Kota Tengah	–	–	–	–
Sipatana	–	–	–	–
Kota Gorontalo ***Gorontalo Municipality***	–	–	–	–

Catatan/*Note*: [1] Tidak termasuk 0/*Excluding 0.*

https://gorontalokota.bps.go.id

Tabel 4.29
Table

Jumlah Usaha Pertanian Perorangan Menurut Kecamatan dan Kelompok Luas Lahan Selain Sawah yang Dikuasai (unit), 2023
Number of Individual Agricultural Holdings by Subdistrict and Classification of Other than Rice-Field Area Utilized (units), 2023

Kecamatan *Subdistrict*	Kelompok Luas Lahan Selain Sawah yang Dikuasai (Ha) *Classification of Other Rice-Field Area Utilized (Ha)*				
	0	*<0,1*[1]	*0,1-0,19*	*0,2-0,49*	*0,5-0,99*
(1)	(2)	(3)	(4)	(5)	(6)
Kota Barat	228	164	30	36	15
Dungingi	57	109	12	39	26
Kota Selatan	6	64	3	5	–
Kota Timur	109	200	9	7	9
Hulonthalangi	481	92	5	10	14
Dumbo Raya	351	126	7	13	4
Kota Utara	346	286	10	18	2
Kota Tengah	73	87	6	7	5
Sipatana	119	170	9	19	5
Kota Gorontalo *Gorontalo Municipality*	**1.770**	**1.298**	**91**	**154**	80

https://gorontalokota.bps.go.id

Lanjutan Tabel/*Continued Table* 4.29

Kecamatan *Subdistrict*	Kelompok Luas Lahan Selain Sawah yang Dikuasai (Ha) *Classification of Other Rice-Field Area Utilized (Ha)*			
	1-1,99	*2-2,99*	*3-3,99*	*4-4,99*
(1)	(7)	(8)	(9)	(10)
Kota Barat	18	2	1	1
Dungingi	13	6	2	1
Kota Selatan	6	–	–	1
Kota Timur	11	7	4	–
Hulonthalangi	12	2	4	–
Dumbo Raya	6	1	2	–
Kota Utara	7	2	4	–
Kota Tengah	6	7	1	–
Sipatana	8	2	1	2
Kota Gorontalo *Gorontalo Municipality*	**87**	**29**	**19**	**5**

https://gorontalokota.bps.go.id

Lanjutan Tabel/*Continued Table* 4.29

Kecamatan *Subdistrict*	Kelompok Luas Lahan Selain Sawah yang Dikuasai (Ha) *Classification of Other Rice-Field Area Utilized (Ha)*			
	5-9,99	*10-19,99*	*20-49,99*	*50-99*
(1)	(11)	(12)	(13)	(14)
Kota Barat	–	–	–	–
Dungingi	5	–	–	–
Kota Selatan	1	2	1	–
Kota Timur	2	–	–	–
Hulonthalangi	1	–	–	–
Dumbo Raya	–	–	–	–
Kota Utara	2	–	–	–
Kota Tengah	3	1	–	–
Sipatana	1	–	–	–
Kota Gorontalo *Gorontalo Municipality*	**15**	**3**	**1**	**–**

https://gorontalokota.bps.go.id

Lanjutan Tabel/*Continued Table* 4.29

Kecamatan *Subdistrict*	Kelompok Luas Lahan Selain Sawah yang Dikuasai (Ha) *Classification of Other Rice-Field Area Utilized (Ha)*			
	100-199	*200-499*	*500-999*	*≥1000*
(1)	(15)	(16)	(17)	(18)
Kota Barat	–	–	–	–
Dungingi	–	–	–	–
Kota Selatan	–	–	–	–
Kota Timur	–	–	–	–
Hulonthalangi	–	–	–	–
Dumbo Raya	–	–	–	–
Kota Utara	–	–	–	–
Kota Tengah	–	–	–	–
Sipatana	–	–	–	–
Kota Gorontalo *Gorontalo Municipality*	–	–	–	–

Catatan/*Note*: [1] Tidak termasuk 0/*Excluding 0.*

https://gorontalokota.bps.go.id

Tabel 4.30
Table

Jumlah Usaha Pertanian Perorangan Menurut Kecamatan dan Kelompok Luas Lahan Tanaman Semusim Bukan Sawah yang Dikuasai (unit), 2023
Number of Individual Agricultural Holdings by Subdistrict and Classification of Non-Rice-Field for Temporary Crops Area Utilized (units), 2023

Kecamatan *Subdistrict*	Kelompok Luas Lahan Tanaman Semusim Bukan Sawah yang Dikuasai (Ha) *Classification of Non-Rice-Field for Temporary Crops Area Utilized (Ha)*				
	0	*<0,1*[1]	*0,1-0,19*	*0,2-0,49*	*0,5-0,99*
(1)	(2)	(3)	(4)	(5)	(6)
Kota Barat	396	48	11	19	8
Dungingi	204	27	6	9	10
Kota Selatan	67	13	1	2	1
Kota Timur	301	27	5	5	6
Hulonthalangi	567	27	1	15	8
Dumbo Raya	476	19	2	5	2
Kota Utara	608	43	5	11	2
Kota Tengah	162	19	2	2	2
Sipatana	271	30	7	15	3
Kota Gorontalo *Gorontalo Municipality*	**3.052**	**253**	**40**	**83**	42

https://gorontalokota.bps.go.id

Lanjutan Tabel/*Continued Table* 4.30

Kecamatan *Subdistrict*	Kelompok Luas Lahan Tanaman Semusim Bukan Sawah yang Dikuasai (Ha) *Classification of Non-Rice-Field for Temporary Crops Area Utilized (Ha)*			
	1-1,99	*2-2,99*	*3-3,99*	*4-4,99*
(1)	(7)	(8)	(9)	(10)
Kota Barat	11	2	–	–
Dungingi	7	4	1	1
Kota Selatan	2	2	1	–
Kota Timur	5	6	2	1
Hulonthalangi	2	–	1	–
Dumbo Raya	5	1	–	–
Kota Utara	5	1	2	–
Kota Tengah	4	4	–	–
Sipatana	9	1	–	–
Kota Gorontalo *Gorontalo Municipality*	**50**	**21**	**7**	**2**

https://gorontalokota.bps.go.id

Lanjutan Tabel/*Continued Table* 4.30

Kecamatan *Subdistrict*	Kelompok Luas Lahan Bukan Sawah Tanaman Semusim yang Dikuasai (Ha) *Classification of Non-Rice-Field Area Utilized (Ha)*			
	5-9,99	*10-19,99*	*20-49,99*	*50-99*
(1)	(11)	(12)	(13)	(14)
Kota Barat	–	–	–	–
Dungingi	1	–	–	–
Kota Selatan	–	–	–	–
Kota Timur	–	–	–	–
Hulonthalangi	–	–	–	–
Dumbo Raya	–	–	–	–
Kota Utara	–	–	–	–
Kota Tengah	1	–	–	–
Sipatana	–	–	–	–
Kota Gorontalo *Gorontalo Municipality*	**2**	**–**	**–**	**–**

https://gorontalokota.bps.go.id

Lanjutan Tabel/*Continued Table* 4.30

Kecamatan *Subdistrict*	Kelompok Luas Lahan Tanaman Semusim Bukan Sawah yang Dikuasai (Ha) *Classification of Non-Rice-Field for Temporary Crops Area Utilized (Ha)*			
	100-199	*200-499*	*500-999*	*≥1000*
(1)	(15)	(16)	(17)	(18)
Kota Barat	–	–	–	–
Dungingi	–	–	–	–
Kota Selatan	–	–	–	–
Kota Timur	–	–	–	–
Hulonthalangi	–	–	–	–
Dumbo Raya	–	–	–	–
Kota Utara	–	–	–	–
Kota Tengah	–	–	–	–
Sipatana	–	–	–	–
Kota Gorontalo *Gorontalo Municipality*	–	–	–	–

Catatan/*Note*: [1] Tidak termasuk 0/*Excluding 0.*

https://gorontalokota.bps.go.id

Tabel 4.31
Table

Jumlah Usaha Pertanian Perorangan Menurut Kecamatan dan Kelompok Luas Lahan Padang Rumput Sementara yang Dikuasai (unit), 2023
Number of Individual Agricultural Holdings by Subdistrict and Classification of Temporary Meadow Land Utilized (units), 2023

Kecamatan *Subdistrict*	Kelompok Luas Lahan Padang Rumput Sementara yang Dikuasai (Ha) *Classification of Temporary Meadow Land Utilized (Ha)*				
	0	*<0,1*[1]	*0,1-0,19*	*0,2-0,49*	*0,5-0,99*
(1)	(2)	(3)	(4)	(5)	(6)
Kota Barat	494	–	–	1	–
Dungingi	266	3	–	1	–
Kota Selatan	87	1	–	–	1
Kota Timur	357	1	–	–	–
Hulonthalangi	616	2	1	1	1
Dumbo Raya	508	2	–	–	–
Kota Utara	673	–	1	1	–
Kota Tengah	194	1	–	–	1
Sipatana	334	2	–	–	–
Kota Gorontalo *Gorontalo Municipality*	**3.529**	**12**	**2**	**4**	3

https://gorontalokota.bps.go.id

Lanjutan Tabel/*Continued Table* 4.31

Kecamatan *Subdistrict*	Kelompok Luas Lahan Padang Rumput Sementara yang Dikuasai (Ha) *Classification of Temporary Meadow Land Utilized (Ha)*			
	1-1,99	*2-2,99*	*3-3,99*	*4-4,99*
(1)	(7)	(8)	(9)	(10)
Kota Barat	–	–	–	–
Dungingi	–	–	–	–
Kota Selatan	–	–	–	–
Kota Timur	–	–	–	–
Hulonthalangi	–	–	–	–
Dumbo Raya	–	–	–	–
Kota Utara	1	1	–	–
Kota Tengah	–	–	–	–
Sipatana	–	–	–	–
Kota Gorontalo *Gorontalo Municipality*	**1**	**1**	**–**	**–**

https://gorontalokota.bps.go.id

Lanjutan Tabel/*Continued Table* 4.31

Kecamatan *Subdistrict*	Kelompok Luas Lahan Padang Rumput Sementara yang Dikuasai (Ha) *Classification of Temporary Meadow Land Utilized (Ha)*			
	5-9,99	*10-19,99*	*20-49,99*	*50-99*
(1)	(11)	(12)	(13)	(14)
Kota Barat	–	–	–	–
Dungingi	–	–	–	–
Kota Selatan	–	–	–	–
Kota Timur	–	–	–	–
Hulonthalangi	–	–	–	–
Dumbo Raya	–	–	–	–
Kota Utara	–	–	–	–
Kota Tengah	–	–	–	–
Sipatana	–	–	–	–
Kota Gorontalo *Gorontalo Municipality*	–	–	–	–

https://gorontalokota.bps.go.id

Lanjutan Tabel/*Continued Table* 4.31

Kecamatan *Subdistrict*	Kelompok Luas Lahan Padang Rumput Sementara yang Dikuasai (Ha) *Classification of Temporary Meadow Land Utilized (Ha)*			
	100-199	*200-499*	*500-999*	*≥1000*
(1)	(15)	(16)	(17)	(18)
Kota Barat	–	–	–	–
Dungingi	–	–	–	–
Kota Selatan	–	–	–	–
Kota Timur	–	–	–	–
Hulonthalangi	–	–	–	–
Dumbo Raya	–	–	–	–
Kota Utara	–	–	–	–
Kota Tengah	–	–	–	–
Sipatana	–	–	–	–
Kota Gorontalo *Gorontalo Municipality*	–	–	–	–

Catatan/*Note*: [1] Tidak termasuk 0/*Excluding 0*.

https://gorontalokota.bps.go.id

Tabel 4.32
Table

Jumlah Usaha Pertanian Perorangan Menurut Kecamatan dan Kelompok Luas Lahan Padang Rumput Permanen yang Dikuasai (unit), 2023
Number of Individual Agricultural Holdings by Subdistrict and Classification of Permanent Meadow Land Utilized (units), 2023

Kecamatan *Subdistrict*	Kelompok Luas Lahan Padang Rumput Permanen yang Dikuasai (Ha) *Classification of Permanent Meadow Land Utilized (Ha)*				
	0	*<0,1*[1]	*0,1-0,19*	*0,2-0,49*	*0,5-0,99*
(1)	(2)	(3)	(4)	(5)	(6)
Kota Barat	493	1	–	1	–
Dungingi	267	2	–	1	–
Kota Selatan	88	–	1	–	–
Kota Timur	356	2	–	–	–
Hulonthalangi	615	–	4	–	1
Dumbo Raya	503	5	–	2	–
Kota Utara	676	1	–	–	–
Kota Tengah	195	–	–	1	–
Sipatana	335	–	–	–	–
Kota Gorontalo *Gorontalo Municipality*	**3.528**	**11**	**5**	**5**	**1**

https://gorontalokota.bps.go.id

Lanjutan Tabel/*Continued Table* 4.32

Kecamatan *Subdistrict*	Kelompok Luas Lahan Padang Rumput Permanen yang Dikuasai (Ha) *Classification of Permanent Meadow Land Utilized (Ha)*			
	1-1,99	*2-2,99*	*3-3,99*	*4-4,99*
(1)	(7)	(8)	(9)	(10)
Kota Barat	–	–	–	–
Dungingi	–	–	–	–
Kota Selatan	–	–	–	–
Kota Timur	–	–	–	–
Hulonthalangi	–	1	–	–
Dumbo Raya	–	–	–	–
Kota Utara	–	–	–	–
Kota Tengah	–	–	–	–
Sipatana	–	–	1	–
Kota Gorontalo *Gorontalo Municipality*	**–**	**1**	**1**	**–**

https://gorontalokota.bps.go.id

Lanjutan Tabel/*Continued Table* 4.32

Kecamatan *Subdistrict*	Kelompok Luas Lahan Padang Rumput Permanen yang Dikuasai (Ha) *Classification of Permanent Meadow Land Utilized (Ha)*			
	5-9,99	*10-19,99*	*20-49,99*	*50-99*
(1)	(11)	(12)	(13)	(14)
Kota Barat	–	–	–	–
Dungingi	–	–	–	–
Kota Selatan	–	–	–	–
Kota Timur	–	–	–	–
Hulonthalangi	–	–	–	–
Dumbo Raya	–	–	–	–
Kota Utara	–	–	–	–
Kota Tengah	–	–	–	–
Sipatana	–	–	–	–
Kota Gorontalo *Gorontalo Municipality*	–	–	–	–

https://gorontalokota.bps.go.id

Lanjutan Tabel/*Continued Table* 4.32

Kecamatan *Subdistrict*	Kelompok Luas Lahan Padang Rumput Permanen yang Dikuasai (Ha) *Classification of Permanent Meadow Land Utilized (Ha)*			
	100-199	*200-499*	*500-999*	*≥1000*
(1)	(15)	(16)	(17)	(18)
Kota Barat	–	–	–	–
Dungingi	–	–	–	–
Kota Selatan	–	–	–	–
Kota Timur	–	–	–	–
Hulonthalangi	–	–	–	–
Dumbo Raya	–	–	–	–
Kota Utara	–	–	–	–
Kota Tengah	–	–	–	–
Sipatana	–	–	–	–
Kota Gorontalo *Gorontalo Municipality*	–	–	–	–

Catatan/*Note*: [1] Tidak termasuk 0/*Excluding 0.*

https://gorontalokota.bps.go.id

Tabel 4.33
Table

Jumlah Usaha Pertanian Perorangan Menurut Kecamatan dan Kelompok Luas Lahan Sementara Belum Ditanami Menunggu Penanaman yang Dikuasai (unit), 2023
Number of Individual Agricultural Holdings by Subdistrict and Classification of Temporary Fallow Land Awaiting Planting Utilized (units), 2023

Kecamatan *Subdistrict*	Kelompok Luas Lahan Sementara Belum Ditanami Menunggu Penanaman yang Dikuasai (Ha) *Classification of Temporary Fallow Land Awaiting Planting Utilized (Ha)*				
	0	*<0,1*[1]	*0,1-0,19*	*0,2-0,49*	*0,5-0,99*
(1)	(2)	(3)	(4)	(5)	(6)
Kota Barat	485	7	1	–	–
Dungingi	260	1	1	2	1
Kota Selatan	85	2	–	–	–
Kota Timur	355	–	–	–	3
Hulonthalangi	612	2	–	–	5
Dumbo Raya	508	2	–	–	–
Kota Utara	677	–	–	–	–
Kota Tengah	189	3	1	1	–
Sipatana	332	1	2	–	1
Kota Gorontalo *Gorontalo Municipality*	**3.503**	**18**	**5**	**3**	10

https://gorontalokota.bps.go.id

Lanjutan Tabel/*Continued Table* 4.33

Kecamatan *Subdistrict*	Kelompok Luas Lahan Sementara Belum Ditanami Menunggu Penanaman yang Dikuasai (Ha) *Classification of Temporary Fallow Land Awaiting Planting Utilized (Ha)*			
	1-1,99	*2-2,99*	*3-3,99*	*4-4,99*
(1)	(7)	(8)	(9)	(10)
Kota Barat	2	–	–	–
Dungingi	4	–	–	–
Kota Selatan	–	1	–	–
Kota Timur	–	–	–	–
Hulonthalangi	2	–	–	–
Dumbo Raya	–	–	–	–
Kota Utara	–	–	–	–
Kota Tengah	–	1	–	–
Sipatana	–	–	–	–
Kota Gorontalo *Gorontalo Municipality*	**8**	**2**	**–**	**–**

https://gorontalokota.bps.go.id

Lanjutan Tabel/*Continued Table* 4.33

Kecamatan *Subdistrict*	Kelompok Luas Lahan Sementara Belum Ditanami Menunggu Penanaman yang Dikuasai (Ha) *Classification of Temporary Fallow Land Awaiting Planting Utilized (Ha)*			
	5-9,99	*10-19,99*	*20-49,99*	*50-99*
(1)	(11)	(12)	(13)	(14)
Kota Barat	–	–	–	–
Dungingi	1	–	–	–
Kota Selatan	–	1	–	–
Kota Timur	–	–	–	–
Hulonthalangi	–	–	–	–
Dumbo Raya	–	–	–	–
Kota Utara	–	–	–	–
Kota Tengah	1	–	–	–
Sipatana	–	–	–	–
Kota Gorontalo *Gorontalo Municipality*	2	1	–	–

https://gorontalokota.bps.go.id

Lanjutan Tabel/*Continued Table* 4.33

Kecamatan *Subdistrict*	Kelompok Luas Lahan Sementara Belum Ditanami Menunggu Penanaman yang Dikuasai (Ha) *Classification of Temporary Fallow Land Awaiting Planting Utilized (Ha)*			
	100-199	*200-499*	*500-999*	*≥1000*
(1)	(15)	(16)	(17)	(18)
Kota Barat	–	–	–	–
Dungingi	–	–	–	–
Kota Selatan	–	–	–	–
Kota Timur	–	–	–	–
Hulonthalangi	–	–	–	–
Dumbo Raya	–	–	–	–
Kota Utara	–	–	–	–
Kota Tengah	–	–	–	–
Sipatana	–	–	–	–
Kota Gorontalo ***Gorontalo Municipality***	**–**	**–**	**–**	**–**

Catatan/*Note*: [1] Tidak termasuk 0/*Excluding 0*.

https://gorontalokota.bps.go.id

Tabel 4.34 / ***Table***

Jumlah Usaha Pertanian Perorangan Menurut Kecamatan dan Kelompok Luas Lahan Tanaman Tahunan yang Dikuasai (unit), 2023
Number of Individual Agricultural Holdings by Subdistrict and Classification of Permanent Crops Land Utilized (units), 2023

Kecamatan *Subdistrict*	Kelompok Luas Lahan Tanaman Tahunan yang Dikuasai (Ha) *Classification of Permanent Crops Land Utilized (Ha)*				
	0	*<0,1*[1]	*0,1-0,19*	*0,2-0,49*	*0,5-0,99*
(1)	(2)	(3)	(4)	(5)	(6)
Kota Barat	395	55	18	12	7
Dungingi	236	12	2	7	4
Kota Selatan	68	11	2	2	–
Kota Timur	306	31	3	6	4
Hulonthalangi	598	9	–	3	2
Dumbo Raya	471	25	3	7	1
Kota Utara	648	14	2	5	1
Kota Tengah	172	5	7	4	2
Sipatana	307	16	2	2	4
Kota Gorontalo *Gorontalo Municipality*	**3.201**	**178**	**39**	**48**	25

https://gorontalokota.bps.go.id

Lanjutan Tabel/*Continued Table* 4.34

Kecamatan *Subdistrict*	Kelompok Luas Lahan Tanaman Tahunan yang Dikuasai (Ha) *Classification of Permanent Crops Land Utilized (Ha)*			
	1-1,99	*2-2,99*	*3-3,99*	*4-4,99*
(1)	(7)	(8)	(9)	(10)
Kota Barat	6	1	1	–
Dungingi	2	3	1	1
Kota Selatan	2	1	–	1
Kota Timur	5	2	–	–
Hulonthalangi	6	1	1	–
Dumbo Raya	2	1	–	–
Kota Utara	2	2	3	–
Kota Tengah	1	2	1	–
Sipatana	3	2	–	–
Kota Gorontalo *Gorontalo Municipality*	**29**	**15**	**7**	**2**

https://gorontalokota.bps.go.id

Lanjutan Tabel/*Continued Table* 4.34

Kecamatan *Subdistrict*	Kelompok Luas Lahan Tanaman Tahunan yang Dikuasai (Ha) *Classification of Permanent Crops Land Utilized (Ha)*			
	5-9,99	*10-19,99*	*20-49,99*	*50-99*
(1)	(11)	(12)	(13)	(14)
Kota Barat	–	–	–	–
Dungingi	2	–	–	–
Kota Selatan	2	–	–	–
Kota Timur	1	–	–	–
Hulonthalangi	1	–	–	–
Dumbo Raya	–	–	–	–
Kota Utara	–	–	–	–
Kota Tengah	2	–	–	–
Sipatana	–	–	–	–
Kota Gorontalo *Gorontalo Municipality*	**8**	**–**	**–**	**–**

https://gorontalokota.bps.go.id

Lanjutan Tabel/*Continued Table* 4.34

Kecamatan *Subdistrict*	Kelompok Luas Lahan Tanaman Tahunan yang Dikuasai (Ha) *Classification of Permanent Crops Land Utilized (Ha)*			
	100-199	*200-499*	*500-999*	*≥1000*
(1)	(15)	(16)	(17)	(18)
Kota Barat	–	–	–	–
Dungingi	–	–	–	–
Kota Selatan	–	–	–	–
Kota Timur	–	–	–	–
Hulonthalangi	–	–	–	–
Dumbo Raya	–	–	–	–
Kota Utara	–	–	–	–
Kota Tengah	–	–	–	–
Sipatana	–	–	–	–
Kota Gorontalo *Gorontalo Municipality*	–	–	–	–

Catatan/*Note*: [1] Tidak termasuk 0/*Excluding 0*.

https://gorontalokota.bps.go.id

Tabel 4.35
Table

Jumlah Usaha Pertanian Perorangan Menurut Kecamatan dan Kelompok Luas Lahan Kandang Ternak dan Bangunan Pertanian Lainnya yang Dikuasai (unit), 2023
Number of Individual Agricultural Holdings by Subdistrict and Classification of Livestock Pens and Other Agricultural Buildings Land Utilized (units), 2023

Kecamatan *Subdistrict*	Kelompok Luas Lahan Kandang Ternak dan Bangunan Pertanian Lainnya yang Dikuasai (Ha) *Classification of Livestock Pens and Other Agricultural Buildings Land Utilized (Ha)*				
	0	*<0,1*[1]	*0,1-0,19*	*0,2-0,49*	*0,5-0,99*
(1)	(2)	(3)	(4)	(5)	(6)
Kota Barat	382	113	–	–	–
Dungingi	161	108	–	–	1
Kota Selatan	25	62	1	–	–
Kota Timur	174	183	1	–	–
Hulonthalangi	539	82	–	–	–
Dumbo Raya	387	120	–	2	–
Kota Utara	419	253	3	2	–
Kota Tengah	123	71	–	1	–
Sipatana	178	157	1	–	–
Kota Gorontalo *Gorontalo Municipality*	**2.388**	**1149**	**6**	**5**	1

https://gorontalokota.bps.go.id

Lanjutan Tabel/*Continued Table* 4.35

Kecamatan *Subdistrict*	Kelompok Luas Lahan Kandang Ternak dan Bangunan Pertanian Lainnya yang Dikuasai (Ha) *Classification of Livestock Pens and Other Agricultural Buildings Land Utilized (Ha)*			
	1-1,99	*2-2,99*	*3-3,99*	*4-4,99*
(1)	(7)	(8)	(9)	(10)
Kota Barat	–	–	–	–
Dungingi	–	–	–	–
Kota Selatan	–	–	–	–
Kota Timur	–	–	–	–
Hulonthalangi	–	–	–	–
Dumbo Raya	–	1	–	–
Kota Utara	–	–	–	–
Kota Tengah	1	–	–	–
Sipatana	–	–	–	–
Kota Gorontalo *Gorontalo Municipality*	**1**	**1**	**–**	**–**

https://gorontalokota.bps.go.id

Lanjutan Tabel/*Continued Table* 4.35

Kecamatan *Subdistrict*	Kelompok Luas Lahan Kandang Ternak dan Bangunan Pertanian Lainnya yang Dikuasai (Ha) *Classification of Livestock Pens and Other Agricultural Buildings Land Utilized (Ha)*			
	5-9,99	*10-19,99*	*20-49,99*	*50-99*
(1)	(11)	(12)	(13)	(14)
Kota Barat	–	–	–	–
Dungingi	–	–	–	–
Kota Selatan	–	1	–	–
Kota Timur	–	–	–	–
Hulonthalangi	–	–	–	–
Dumbo Raya	–	–	–	–
Kota Utara	–	–	–	–
Kota Tengah	–	–	–	–
Sipatana	–	–	–	–
Kota Gorontalo *Gorontalo Municipality*	–	1	–	–

https://gorontalokota.bps.go.id

Lanjutan Tabel/*Continued Table* 4.35

Kecamatan *Subdistrict*	Kelompok Luas Lahan Kandang Ternak dan Bangunan Pertanian Lainnya yang Dikuasai (Ha) *Classification of Livestock Pens and Other Agricultural Buildings Land Utilized (Ha)*			
	100-199	*200-499*	*500-999*	*≥1000*
(1)	(15)	(16)	(17)	(18)
Kota Barat	–	–	–	–
Dungingi	–	–	–	–
Kota Selatan	–	–	–	–
Kota Timur	–	–	–	–
Hulonthalangi	–	–	–	–
Dumbo Raya	–	–	–	–
Kota Utara	–	–	–	–
Kota Tengah	–	–	–	–
Sipatana	–	–	–	–
Kota Gorontalo *Gorontalo Municipality*	–	–	–	–

Catatan/*Note*: [1] Tidak termasuk 0/*Excluding 0.*

https://gorontalokota.bps.go.id

Tabel 4.36
Table

Jumlah Usaha Pertanian Perorangan Menurut Kecamatan dan Kelompok Luas Lahan Kehutanan yang Dikuasai (unit), 2023
Number of Individual Agricultural Holdings by Subdistrict and Classification of Forestry Activities Land Utilized (units), 2023

Kecamatan *Subdistrict*	Kelompok Luas Lahan Kehutanan yang Dikuasai (Ha) *Classification of Forestry Activities Land Utilized (Ha)*				
	0	*<0,1*[1]	*0,1-0,19*	*0,2-0,49*	*0,5-0,99*
(1)	(2)	(3)	(4)	(5)	(6)
Kota Barat	493	1	–	1	–
Dungingi	268	1	–	–	–
Kota Selatan	88	–	1	–	–
Kota Timur	354	3	–	–	–
Hulonthalangi	616	2	–	1	–
Dumbo Raya	510	–	–	–	–
Kota Utara	675	1	–	–	1
Kota Tengah	195	–	–	–	–
Sipatana	334	–	–	–	–
Kota Gorontalo *Gorontalo Municipality*	**3.533**	**8**	**1**	**2**	**1**

https://gorontalokota.bps.go.id

Lanjutan Tabel/*Continued Table* 4.36

Kecamatan *Subdistrict*	Kelompok Luas Lahan Kehutanan yang Dikuasai (Ha) *Classification of Forestry Activities Land Utilized (Ha)*			
	1-1,99	*2-2,99*	*3-3,99*	*4-4,99*
(1)	(7)	(8)	(9)	(10)
Kota Barat	–	–	–	–
Dungingi	1	–	–	–
Kota Selatan	–	–	–	–
Kota Timur	–	1	–	–
Hulonthalangi	1	1	–	–
Dumbo Raya	–	–	–	–
Kota Utara	–	–	–	–
Kota Tengah	1	–	–	–
Sipatana	1	–	1	–
Kota Gorontalo *Gorontalo Municipality*	**4**	**2**	**1**	**–**

https://gorontalokota.bps.go.id

Lanjutan Tabel/*Continued Table* 4.36

Kecamatan *Subdistrict*	Kelompok Luas Lahan Kehutanan yang Dikuasai (Ha) *Classification of Forestry Activities Land Utilized (Ha)*			
	5-9,99	*10-19,99*	*20-49,99*	*50-99*
(1)	(11)	(12)	(13)	(14)
Kota Barat	–	–	–	–
Dungingi	–	–	–	–
Kota Selatan	–	–	–	–
Kota Timur	–	–	–	–
Hulonthalangi	–	–	–	–
Dumbo Raya	–	–	–	–
Kota Utara	–	–	–	–
Kota Tengah	–	–	–	–
Sipatana	–	–	–	–
Kota Gorontalo *Gorontalo Municipality*	–	–	–	–

https://gorontalokota.bps.go.id

Lanjutan Tabel/*Continued Table* 4.36

Kecamatan *Subdistrict*	Kelompok Luas Lahan Kehutanan yang Dikuasai (Ha) *Classification of Forestry Activities Land Utilized (Ha)*			
	100-199	*200-499*	*500-999*	*≥1000*
(1)	(15)	(16)	(17)	(18)
Kota Barat	–	–	–	–
Dungingi	–	–	–	–
Kota Selatan	–	–	–	–
Kota Timur	–	–	–	–
Hulonthalangi	–	–	–	–
Dumbo Raya	–	–	–	–
Kota Utara	–	–	–	–
Kota Tengah	–	–	–	–
Sipatana	–	–	–	–
Kota Gorontalo *Gorontalo Municipality*	–	–	–	–

Catatan/*Note*: [1] Tidak termasuk 0/*Excluding 0.*

https://gorontalokota.bps.go.id

Tabel 4.37
Table

Jumlah Usaha Pertanian Perorangan Menurut Kecamatan dan Kelompok Luas Lahan Budi Daya Perikanan yang Dikuasai (unit), 2023
Number of Individual Agricultural Holdings by Subdistrict and Classification of Aquaculture Activities Land Utilized (units), 2023

Kecamatan *Subdistrict*	Kelompok Luas Lahan Budi Daya Perikanan yang Dikuasai (Ha) *Classification of Aquaculture Activities Land Utilized (Ha)*				
	0	*<0,1*[1]	*0,1-0,19*	*0,2-0,49*	*0,5-0,99*
(1)	(2)	(3)	(4)	(5)	(6)
Kota Barat	491	2	–	1	1
Dungingi	221	7	8	23	9
Kota Selatan	88	1	–	–	–
Kota Timur	354	3	–	1	–
Hulonthalangi	618	3	–	–	–
Dumbo Raya	510	–	–	–	–
Kota Utara	662	14	1	–	–
Kota Tengah	189	6	–	–	–
Sipatana	333	2	1	–	–
Kota Gorontalo *Gorontalo Municipality*	**3.466**	**38**	**10**	**25**	10

https://gorontalokota.bps.go.id

Lanjutan Tabel/*Continued Table* 4.37

Kecamatan *Subdistrict*	Kelompok Luas Lahan Budi Daya Perikanan yang Dikuasai (Ha) *Classification of Aquaculture Activities Land Utilized (Ha)*			
	1-1,99	*2-2,99*	*3-3,99*	*4-4,99*
(1)	(7)	(8)	(9)	(10)
Kota Barat	–	–	–	–
Dungingi	2	–	–	–
Kota Selatan	–	–	–	–
Kota Timur	–	–	–	–
Hulonthalangi	–	–	–	–
Dumbo Raya	–	–	–	–
Kota Utara	–	–	–	–
Kota Tengah	1	–	–	–
Sipatana	–	–	–	–
Kota Gorontalo *Gorontalo Municipality*	3	–	–	–

https://gorontalokota.bps.go.id

Lanjutan Tabel/*Continued Table* 4.37

Kecamatan *Subdistrict*	Kelompok Luas Lahan Budi Daya Perikanan yang Dikuasai (Ha) *Classification of Aquaculture Activities Land Utilized (Ha)*			
	5-9,99	*10-19,99*	*20-49,99*	*50-99*
(1)	(11)	(12)	(13)	(14)
Kota Barat	–	–	–	–
Dungingi	–	–	–	–
Kota Selatan	–	–	–	–
Kota Timur	–	–	–	–
Hulonthalangi	–	–	–	–
Dumbo Raya	–	–	–	–
Kota Utara	–	–	–	–
Kota Tengah	–	–	–	–
Sipatana	–	–	–	–
Kota Gorontalo *Gorontalo Municipality*	–	–	–	–

https://gorontalokota.bps.go.id

Lanjutan Tabel/*Continued Table* 4.37

Kecamatan *Subdistrict*	Kelompok Luas Lahan Budi Daya Perikanan yang Dikuasai (Ha) *Classification of Aquaculture Activities Land Utilized (Ha)*			
	100-199	*200-499*	*500-999*	*≥1000*
(1)	(15)	(16)	(17)	(18)
Kota Barat	–	–	–	–
Dungingi	–	–	–	–
Kota Selatan	–	–	–	–
Kota Timur	–	–	–	–
Hulonthalangi	–	–	–	–
Dumbo Raya	–	–	–	–
Kota Utara	–	–	–	–
Kota Tengah	–	–	–	–
Sipatana	–	–	–	–
Kota Gorontalo ***Gorontalo Municipality***	**–**	**–**	**–**	**–**

Catatan/*Note*: [1] Tidak termasuk 0/*Excluding 0*.

https://gorontalokota.bps.go.id

Tabel 4.38
Table

Jumlah Usaha Pertanian Perorangan Menurut Kecamatan dan Kelompok Luas Lahan Lahan Bukan Pertanian dan Bukan Tempat Tinggal yang Dikuasai (unit), 2023
Number of Individual Agricultural Holdings by Subdistrict and Classification of Non-Agricultural and Non-Residential Land Utilized (units), 2023

Kecamatan *Subdistrict*	Kelompok Luas Lahan Lahan Bukan Pertanian dan Bukan Tempat Tinggal yang Dikuasai (Ha) *Classification of Non-Agricultural and Non-Residential Land Utilized (Ha)*				
	0	*<0,1*[1]	*0,1-0,19*	*0,2-0,49*	*0,5-0,99*
(1)	(2)	(3)	(4)	(5)	(6)
Kota Barat	477	17	1	–	–
Dungingi	264	6	–	–	–
Kota Selatan	89	–	–	–	–
Kota Timur	352	6	–	–	–
Hulonthalangi	605	16	–	–	–
Dumbo Raya	490	16	–	4	–
Kota Utara	662	15	–	–	–
Kota Tengah	192	4	–	–	–
Sipatana	329	7	–	–	–
Kota Gorontalo *Gorontalo Municipality*	**3.460**	**87**	**1**	**4**	**–**

https://gorontalokota.bps.go.id

Lanjutan Tabel/*Continued Table* 4.38

Kecamatan *Subdistrict*	Kelompok Luas Lahan Lahan Bukan Pertanian dan Bukan Tempat Tinggal yang Dikuasai (Ha) *Classification of Non-Agricultural and Non-Residential Land Utilized (Ha)*			
	1-1,99	*2-2,99*	*3-3,99*	*4-4,99*
(1)	(7)	(8)	(9)	(10)
Kota Barat	–	–	–	–
Dungingi	–	–	–	–
Kota Selatan	–	–	–	–
Kota Timur	–	–	–	–
Hulonthalangi	–	–	–	–
Dumbo Raya	–	–	–	–
Kota Utara	–	–	–	–
Kota Tengah	–	–	–	–
Sipatana	–	–	–	–
Kota Gorontalo *Gorontalo Municipality*	**–**	**–**	**–**	**–**

https://gorontalokota.bps.go.id

Lanjutan Tabel/*Continued Table* 4.38

Kecamatan *Subdistrict*	Kelompok Luas Lahan Lahan Bukan Pertanian dan Bukan Tempat Tinggal yang Dikuasai (Ha) *Classification of Non-Agricultural and Non-Residential Land Utilized (Ha)*			
	5-9,99	*10-19,99*	*20-49,99*	*50-99*
(1)	(11)	(12)	(13)	(14)
Kota Barat	–	–	–	–
Dungingi	–	–	–	–
Kota Selatan	–	–	–	–
Kota Timur	–	–	–	–
Hulonthalangi	–	–	–	–
Dumbo Raya	–	–	–	–
Kota Utara	–	–	–	–
Kota Tengah	–	–	–	–
Sipatana	–	–	–	–
Kota Gorontalo *Gorontalo Municipality*	–	–	–	–

https://gorontalokota.bps.go.id

Lanjutan Tabel/*Continued Table* 4.38

Kecamatan *Subdistrict*	Kelompok Luas Lahan Lahan Bukan Pertanian dan Bukan Tempat Tinggal yang Dikuasai (Ha) *Classification of Non-Agricultural and Non-Residential Land Utilized (Ha)*			
	100-199	*200-499*	*500-999*	*≥1000*
(1)	(15)	(16)	(17)	(18)
Kota Barat	–	–	–	–
Dungingi	–	–	–	–
Kota Selatan	–	–	–	–
Kota Timur	–	–	–	–
Hulonthalangi	–	–	–	–
Dumbo Raya	–	–	–	–
Kota Utara	–	–	–	–
Kota Tengah	–	–	–	–
Sipatana	–	–	–	–
Kota Gorontalo ***Gorontalo Municipality***	**–**	**–**	**–**	**–**

Catatan/*Note*: [1] Tidak termasuk 0/*Excluding 0*.

https://gorontalokota.bps.go.id

Tabel 4.39
Table

Jumlah Rumah Tangga Usaha Pertanian Menurut Kecamatan dan Lokasi Lahan Pertanian Terluas yang Dikuasai (rumah tangga), 2023
Number of Agricultural Households by Subdistrict and the Main Location of Agricultural Land Utilized (households), 2023

Kecamatan *Subdistrict*	Lokasi Lahan Pertanian Terluas yang Dikuasai/ *Main Location of Agricultural Land Utilized*				
	Di Dalam Desa/ Kelurahan *In the Village*	Di Dalam Kecamatan *In the District*	Di Dalam Kabupaten/ Kota *In the Regency/ Municipality*	Di Dalam Kecamatan *In the Subdistrict*	Di Luar Kecamatan *Outside Subdistrict*
(1)	(2)	(3)	(4)	(5)	(6)
Kota Barat	268	278	280	298	–
Dungingi	171	176	185	226	5
Kota Selatan	50	52	59	83	3
Kota Timur	242	274	283	324	8
Hulonthalangi	121	121	121	138	4
Dumbo Raya	150	154	154	161	4
Kota Utara	406	495	554	641	1
Kota Tengah	111	124	137	170	4
Sipatana	207	248	273	318	1
Kota Gorontalo *Gorontalo Municipality*	**1.726**	**19.22**	**2.046**	**2.359**	30

https://gorontalokota.bps.go.id

Tabel 4.40
Table

Jumlah Rumah Tangga Usaha Pertanian Menurut Kecamatan dan Lokasi Lahan Sawah Terluas yang Dikuasai (rumah tangga), 2023
Number of Agricultural Households by Subdistrict and the Main Location of Rice-Field Area Utilized (households), 2023

Kecamatan *Subdistrict*	Lokasi Lahan Sawah Terluas yang Dikuasai/ *Main Location of Rice-Field Area Utilized*				
	Di Dalam Desa/ Kelurahan *In the Village*	Di Dalam Kecamatan *In the District*	Di Dalam Kabupaten/ Kota *In the Regency/ Municipality*	Di Dalam Kecamatan *In the Subdistrict*	Di Luar Kecamatan *Outside Subdistrict*
(1)	(2)	(3)	(4)	(5)	(6)
Kota Barat	34	37	38	45	–
Dungingi	13	16	19	29	1
Kota Selatan	–	–	4	8	–
Kota Timur	81	103	110	121	1
Hulonthalangi	–	–	–	2	–
Dumbo Raya	16	16	16	19	1
Kota Utara	273	355	411	473	–
Kota Tengah	36	48	59	72	–
Sipatana	71	102	126	147	–
Kota Gorontalo *Gorontalo Municipality*	**524**	**677**	**783**	**916**	3

https://gorontalokota.bps.go.id

Tabel 4.41
Table

Jumlah Rumah Tangga Usaha Pertanian Menurut Kecamatan dan Lokasi Lahan Tanaman Semusim Bukan Sawah Terluas yang Dikuasai (rumah tangga), 2023
Number of Agricultural Households by Subdistrict and the Main Location of Non-Rice-Field for Temporary Crops Area Utilized (households), 2023

Kecamatan *Subdistrict*	Lokasi Lahan Tanaman Semusim Bukan Sawah Terluas yang Dikuasai *Main Location of Non-Rice-Field for Temporary Crops Area Utilized*				
	Di Dalam Desa/ Kelurahan *In the Village*	Di Dalam Kecamatan *In the District*	Di Dalam Kabupaten/ Kota *In the Regency/ Municipality*	Di Dalam Kecamatan *In the Subdistrict*	Di Luar Kecamatan *Outside Subdistrict*
(1)	(2)	(3)	(4)	(5)	(6)
Kota Barat	86	89	89	96	–
Dungingi	48	48	50	64	1
Kota Selatan	12	12	13	20	2
Kota Timur	37	38	38	55	2
Hulonthalangi	47	47	47	53	1
Dumbo Raya	28	29	29	32	–
Kota Utara	53	54	54	69	–
Kota Tengah	20	20	20	32	2
Sipatana	37	45	46	64	1
Kota Gorontalo *Gorontalo Municipality*	**368**	**382**	**386**	**485**	9

https://gorontalokota.bps.go.id

Tabel 4.42
Table

Jumlah Rumah Tangga Usaha Pertanian Menurut Kecamatan dan Lokasi Lahan Padang Rumput Sementara Terluas yang Dikuasai (rumah tangga), 2023
Number of Agricultural Households by Subdistrict and the Main Location of Temporary Meadow Land Utilized (households), 2023

Kecamatan *Subdistrict*	Lokasi Lahan Padang Rumput Sementara Terluas yang Dikuasai *Main Location of Temporary Meadow Land Utilized*				
	Di Dalam Desa/ Kelurahan *In the Village*	Di Dalam Kecamatan *In the District*	Di Dalam Kabupaten/ Kota *In the Regency/ Municipality*	Di Dalam Kecamatan *In the Subdistrict*	Di Luar Kecamatan *Outside Subdistrict*
(1)	(2)	(3)	(4)	(5)	(6)
Kota Barat	1	1	1	1	–
Dungingi	3	3	3	4	–
Kota Selatan	1	1	1	2	–
Kota Timur	1	1	1	1	–
Hulonthalangi	5	5	5	5	–
Dumbo Raya	2	2	2	2	–
Kota Utara	1	2	2	4	–
Kota Tengah	–	–	1	2	–
Sipatana	2	2	2	2	–
Kota Gorontalo ***Gorontalo Municipality***	**16**	**17**	**18**	**23**	**–**

https://gorontalokota.bps.go.id

Tabel 4.43
Table

Jumlah Rumah Tangga Usaha Pertanian Menurut Kecamatan dan Lokasi Lahan Padang Rumput Permanen Terluas yang Dikuasai (rumah tangga), 2023
Number of Agricultural Households by Subdistrict and the Main Location of Permanent Meadow Land Utilized (households), 2023

Kecamatan *Subdistrict*	Lokasi Lahan Padang Rumput Permanen Terluas yang Dikuasai *Main Location of Permanent Meadow Land Utilized*				
	Di Dalam Desa/ Kelurahan *In the Village*	Di Dalam Kecamatan *In the District*	Di Dalam Kabupaten/ Kota *In the Regency/ Municipality*	Di Dalam Kecamatan *In the Subdistrict*	Di Luar Kecamatan *Outside Subdistrict*
(1)	(2)	(3)	(4)	(5)	(6)
Kota Barat	2	2	2	2	–
Dungingi	1	2	2	3	–
Kota Selatan	1	1	1	1	–
Kota Timur	2	2	2	2	–
Hulonthalangi	5	5	5	6	–
Dumbo Raya	7	7	7	7	–
Kota Utara	1	1	1	1	–
Kota Tengah	–	–	–	1	–
Sipatana	–	–	–	1	–
Kota Gorontalo *Gorontalo Municipality*	**19**	**20**	**20**	**24**	**–**

https://gorontalokota.bps.go.id

Tabel 4.44
Table

Jumlah Rumah Tangga Usaha Pertanian Menurut Kecamatan dan Lokasi Lahan Sementara Belum Ditanami Menunggu Penanaman Terluas yang Dikuasai (rumah tangga), 2023
Number of Agricultural Households by Subdistrict and the Main Location of Temporary Fallow Land Awaiting Planting Utilized (households), 2023

Kecamatan *Subdistrict*	Lokasi Lahan Sementara Belum Ditanami Menunggu Penanaman Terluas yang Dikuasai *Lokasi Lahan Sementara Belum Ditanami Menunggu Penanaman Terluas yang Dikuasai*				
	Di Dalam Desa/ Kelurahan *In the Village*	Di Dalam Kecamatan *In the District*	Di Dalam Kabupaten/ Kota *In the Regency/ Municipality*	Di Dalam Kecamatan *In the Subdistrict*	Di Luar Kecamatan *Outside Subdistrict*
(1)	(2)	(3)	(4)	(5)	(6)
Kota Barat	7	8	8	10	–
Dungingi	4	4	4	10	–
Kota Selatan	–	–	–	2	2
Kota Timur	1	1	1	2	1
Hulonthalangi	6	6	6	8	1
Dumbo Raya	2	2	2	2	–
Kota Utara	–	–	–	–	–
Kota Tengah	2	2	3	7	–
Sipatana	3	3	3	4	–
Kota Gorontalo *Gorontalo Municipality*	**25**	**26**	**27**	**45**	**4**

https://gorontalokota.bps.go.id

Tabel 4.45
Table

Jumlah Rumah Tangga Usaha Pertanian Menurut Kecamatan dan Lokasi Lahan Tanaman Tahunan Terluas yang Dikuasai (rumah tangga), 2023
Number of Agricultural Households by Subdistrict and the Main of Location Permanent Crops Land Utilized (households), 2023

Kecamatan *Subdistrict*	Lokasi Lahan Tanaman Tahunan Terluas yang Dikuasai *Lokasi Lahan Tanaman Tahunan Terluas yang Dikuasai*				
	Di Dalam Desa/ Kelurahan *In the Village*	Di Dalam Kecamatan *In the District*	Di Dalam Kabupaten/ Kota *In the Regency/ Municipality*	Di Dalam Kecamatan *In the Subdistrict*	Di Luar Kecamatan *Outside Subdistrict*
(1)	(2)	(3)	(4)	(5)	(6)
Kota Barat	87	90	90	100	–
Dungingi	13	14	14	30	4
Kota Selatan	8	8	8	19	2
Kota Timur	32	33	33	47	5
Hulonthalangi	13	13	13	21	2
Dumbo Raya	33	33	33	35	3
Kota Utara	16	19	20	27	2
Kota Tengah	8	9	9	21	3
Sipatana	16	17	18	28	1
Kota Gorontalo *Gorontalo Municipality*	**226**	**236**	**238**	**328**	22

https://gorontalokota.bps.go.id

Tabel 4.46
Table

Jumlah Rumah Tangga Usaha Pertanian Menurut Kecamatan dan Lokasi Lahan Kandang Ternak dan Bangunan Pertanian Lainnya Terluas yang Dikuasai (rumah tangga), 2023
Number of Agricultural Households by Subdistrict and the Main Location of Livestock Pens and Other Agricultural Buildings Land Utilized (households), 2023

Kecamatan *Subdistrict*	Lokasi Lahan Kandang Ternak dan Bangunan Pertanian Lainnya Terluas yang Dikuasai *Main Location of Livestock Pens and Other Agricultural Buildings Land Utilize*				
	Di Dalam Desa/ Kelurahan *In the Village*	Di Dalam Kecamatan *In the District*	Di Dalam Kabupaten/ Kota *In the Regency/ Municipality*	Di Dalam Kecamatan *In the Subdistrict*	Di Luar Kecamatan *Outside Subdistrict*
(1)	(2)	(3)	(4)	(5)	(6)
Kota Barat	111	111	112	113	–
Dungingi	94	95	98	109	–
Kota Selatan	45	47	51	63	1
Kota Timur	162	172	176	182	1
Hulonthalangi	78	78	78	81	1
Dumbo Raya	118	121	121	122	–
Kota Utara	232	239	242	255	–
Kota Tengah	64	64	67	73	–
Sipatana	146	152	153	157	–
Kota Gorontalo *Gorontalo Municipality*	**1.050**	**1.079**	**1.098**	**1.155**	3

https://gorontalokota.bps.go.id

Tabel 4.47
Table

Jumlah Rumah Tangga Usaha Pertanian Menurut Kecamatan dan Lokasi Lahan Kehutanan Terluas yang Dikuasai (rumah tangga), 2023
Number of Agricultural Households by Subdistrict and the Main Location Forestry Activities Land Utilized (households), 2023

Kecamatan *Subdistrict*	Lokasi Lahan Kehutanan Terluas yang Dikuasai *Main Location of Forestry Activities Land Utilized*				
	Di Dalam Desa/ Kelurahan *In the Village*	Di Dalam Kecamatan *In the District*	Di Dalam Kabupaten/ Kota *In the Regency/ Municipality*	Di Dalam Kecamatan *In the Subdistrict*	Di Luar Kecamatan *Outside Subdistrict*
(1)	(2)	(3)	(4)	(5)	(6)
Kota Barat	2	2	2	2	–
Dungingi	–	–	–	1	1
Kota Selatan	–	–	–	1	–
Kota Timur	2	2	2	3	1
Hulonthalangi	4	4	4	4	1
Dumbo Raya	–	–	–	–	–
Kota Utara	1	1	1	2	–
Kota Tengah	–	–	–	1	–
Sipatana	–	–	–	2	–
Kota Gorontalo *Gorontalo Municipality*	**9**	**9**	**9**	**16**	3

https://gorontalokota.bps.go.id

Tabel 4.48
Table

Jumlah Rumah Tangga Usaha Pertanian Menurut Kecamatan dan Lokasi Lahan Budi Daya Perikanan Terluas yang Dikuasai (rumah tangga), 2023
Number of Agricultural Households by Subdistrict and the Main Location Aquaculture Activities Land Utilized (households), 2023

Kecamatan *Subdistrict*	Lokasi Lahan Budi Daya Perikanan Terluas yang Dikuasai *Main Location of Aquaculture Activities Land Utilized*				
	Di Dalam Desa/ Kelurahan *In the Village*	Di Dalam Kecamatan *In the District*	Di Dalam Kabupaten/ Kota *In the Regency/ Municipality*	Di Dalam Kecamatan *In the Subdistrict*	Di Luar Kecamatan *Outside Subdistrict*
(1)	(2)	(3)	(4)	(5)	(6)
Kota Barat	3	4	4	4	–
Dungingi	45	46	48	49	–
Kota Selatan	1	1	1	1	–
Kota Timur	4	4	4	4	–
Hulonthalangi	2	2	3	3	–
Dumbo Raya	–	–	–	–	–
Kota Utara	13	14	14	15	–
Kota Tengah	5	5	5	7	–
Sipatana	3	3	3	3	–
Kota Gorontalo *Gorontalo Municipality*	**76**	**79**	**82**	**86**	**–**

https://gorontalokota.bps.go.id

Tabel 4.49
Table

Jumlah Rumah Tangga Usaha Pertanian Menurut Kecamatan dan Lokasi Lahan Bukan Pertanian dan Bukan Tempat Tinggal Terluas yang Dikuasai (rumah tangga), 2023
Number of Agricultural Households by Subdistrict and the Main Location of Non-Agricultural and Non-Residential Land Utilized (households), 2023

Kecamatan *Subdistrict*	Lokasi Lahan Bukan Pertanian dan Bukan Tempat Tinggal Terluas yang Dikuasai *Main Location of Non-Agricultural and Non-Residential Land Utilized*				
	Di Dalam Desa/ Kelurahan *In the Village*	Di Dalam Kecamatan *In the District*	Di Dalam Kabupaten/ Kota *In the Regency/ Municipality*	Di Dalam Kecamatan *In the Subdistrict*	Di Luar Kecamatan *Outside Subdistrict*
(1)	(2)	(3)	(4)	(5)	(6)
Kota Barat	15	17	17	18	–
Dungingi	2	2	2	5	1
Kota Selatan	–	–	–	–	–
Kota Timur	6	6	6	6	–
Hulonthalangi	13	13	13	15	1
Dumbo Raya	19	20	20	20	–
Kota Utara	14	14	15	15	–
Kota Tengah	2	2	2	4	–
Sipatana	5	5	6	7	–
Kota Gorontalo *Gorontalo Municipality*	**76**	**79**	**81**	**90**	2

https://gorontalokota.bps.go.id

Tabel 4.50
Table

Jumlah Usaha Pertanian Perorangan Menurut Kecamatan dan Lokasi Lahan Pertanian Terluas yang Dikuasai (unit), 2023
Number of Individual Agricultural Holdings by Subdistrict and the Main Location of Agricultural Land Utilized (units), 2023

Kecamatan *Subdistrict*	Lokasi Lahan Pertanian Terluas yang Dikuasai *Main Location of Agricultural Land Utilized*				
	Di Dalam Desa/ Kelurahan *In the Village*	Di Dalam Kecamatan *In the District*	Di Dalam Kabupaten/ Kota *In the Regency/ Municipality*	Di Dalam Kecamatan *In the Subdistrict*	Di Luar Kecamatan *Outside Subdistrict*
(1)	(2)	(3)	(4)	(5)	(6)
Kota Barat	274	285	287	305	–
Dungingi	174	179	188	229	5
Kota Selatan	51	53	60	84	3
Kota Timur	247	279	290	331	8
Hulonthalangi	121	121	121	138	4
Dumbo Raya	153	157	157	164	4
Kota Utara	419	510	570	658	1
Kota Tengah	115	128	141	174	4
Sipatana	211	252	277	322	1
Kota Gorontalo *Gorontalo Municipality*	**1.765**	**1.964**	**2.091**	**2.405**	30

https://gorontalokota.bps.go.id

Tabel / ***Table*** **4.51**

Jumlah Usaha Pertanian Perorangan Menurut Kecamatan dan Lokasi Lahan Sawah Terluas yang Dikuasai (unit), 2023
Number of Individual Agricultural Holdings by Subdistrict and the Main Location of Rice-Field Area Utilized (units), 2023

Kecamatan *Subdistrict*	Lokasi Lahan Sawah Terluas yang Dikuasai *Main Location of Rice-Field Area Utilized*				
	Di Dalam Desa/ Kelurahan *In the Village*	Di Dalam Kecamatan *In the District*	Di Dalam Kabupaten/ Kota *In the Regency/ Municipality*	Di Dalam Kecamatan *In the Subdistrict*	Di Luar Kecamatan *Outside Subdistrict*
(1)	(2)	(3)	(4)	(5)	(6)
Kota Barat	34	37	38	45	–
Dungingi	13	16	19	29	1
Kota Selatan	–	–	4	8	–
Kota Timur	82	104	112	123	1
Hulonthalangi	–	–	–	2	–
Dumbo Raya	16	16	16	19	1
Kota Utara	275	359	415	478	–
Kota Tengah	37	49	60	73	–
Sipatana	71	102	126	147	–
Kota Gorontalo *Gorontalo Municipality*	**528**	**683**	**790**	**924**	3

https://gorontalokota.bps.go.id

Tabel / ***Table*** 4.52

Jumlah Usaha Pertanian Perorangan Menurut Kecamatan dan Lokasi Lahan Tanaman Semusim Bukan Sawah Terluas yang Dikuasai (unit), 2023
Number of Individual Agricultural Holdings by Subdistrict and the Main Location of Non-Rice-Field for Temporary Crops Area Utilized (units), 2023

Kecamatan *Subdistrict*	Lokasi Lahan Tanaman Semusim Bukan Sawah Terluas yang Dikuasai *Main Location of Non-Rice-Field for Temporary Crops Area Utilized*				
	Di Dalam Desa/ Kelurahan *In the Village*	Di Dalam Kecamatan *In the District*	Di Dalam Kabupaten/ Kota *In the Regency/ Municipality*	Di Dalam Kecamatan *In the Subdistrict*	Di Luar Kecamatan *Outside Subdistrict*
(1)	(2)	(3)	(4)	(5)	(6)
Kota Barat	88	92	92	99	–
Dungingi	49	49	51	65	1
Kota Selatan	12	12	13	20	2
Kota Timur	37	38	38	55	2
Hulonthalangi	47	47	47	53	1
Dumbo Raya	30	31	31	34	–
Kota Utara	53	54	54	69	–
Kota Tengah	20	20	20	32	2
Sipatana	37	45	46	64	1
Kota Gorontalo *Gorontalo Municipality*	**373**	**388**	**392**	**491**	9

https://gorontalokota.bps.go.id

Tabel 4.53
Table

Jumlah Usaha Pertanian Perorangan Menurut Kecamatan dan Lokasi Lahan Padang Rumput Sementara Terluas yang Dikuasai (unit), 2023
Number of Individual Agricultural Holdings by Subdistrict and the Main Location of Temporary Meadow Land Utilized (units), 2023

Kecamatan *Subdistrict*	Lokasi Lahan Padang Rumput Sementara Terluas yang Dikuasai *Main Location of Temporary Meadow Land Utilized*				
	Di Dalam Desa/ Kelurahan *In the Village*	Di Dalam Kecamatan *In the District*	Di Dalam Kabupaten/ Kota *In the Regency/ Municipality*	Di Dalam Kecamatan *In the Subdistrict*	Di Luar Kecamatan *Outside Subdistrict*
(1)	(2)	(3)	(4)	(5)	(6)
Kota Barat	1	1	1	1	–
Dungingi	3	3	3	4	–
Kota Selatan	1	1	1	2	–
Kota Timur	1	1	1	1	–
Hulonthalangi	5	5	5	5	–
Dumbo Raya	2	2	2	2	–
Kota Utara	1	2	2	4	–
Kota Tengah	–	–	1	2	–
Sipatana	2	2	2	2	–
Kota Gorontalo *Gorontalo Municipality*	**16**	**17**	**18**	**23**	**–**

https://gorontalokota.bps.go.id

Tabel / ***Table*** 4.54

Jumlah Usaha Pertanian Perorangan Menurut Kecamatan dan Lokasi Lahan Padang Rumput Permanen Terluas yang Dikuasai (unit), 2023
Number of Individual Agricultural Holdings by Subdistrict and the Main Location of Permanent Meadow Land Utilized (units), 2023

Kecamatan *Subdistrict*	Lokasi Lahan Padang Rumput Permanen Terluas yang Dikuasai *Main Location of Permanent Meadow Land Utilized*				
	Di Dalam Desa/ Kelurahan *In the Village*	Di Dalam Kecamatan *In the District*	Di Dalam Kabupaten/ Kota *In the Regency/ Municipality*	Di Dalam Kecamatan *In the Subdistrict*	Di Luar Kecamatan *Outside Subdistrict*
(1)	(2)	(3)	(4)	(5)	(6)
Kota Barat	2	2	2	2	–
Dungingi	1	2	2	3	–
Kota Selatan	1	1	1	1	–
Kota Timur	2	2	2	2	–
Hulonthalangi	5	5	5	6	–
Dumbo Raya	7	7	7	7	–
Kota Utara	1	1	1	1	–
Kota Tengah	–	–	–	1	–
Sipatana	–	–	–	1	–
Kota Gorontalo *Gorontalo Municipality*	**19**	**20**	**20**	**24**	**–**

https://gorontalokota.bps.go.id

Tabel 4.55
Table

Jumlah Usaha Pertanian Perorangan Menurut Kecamatan dan Lokasi Lahan Sementara Belum Ditanami Menunggu Penanaman Terluas yang Dikuasai (unit), 2023
Number of Individual Agricultural Holdings by Subdistrict and the Main Location of Temporary Fallow Land Awaiting Planting Utilized (units), 2023

Kecamatan *Subdistrict*	Lokasi Lahan Sementara Belum Ditanami Menunggu Penanaman Terluas yang Dikuasai *Main Location of Temporary Fallow Land Awaiting Planting Utilized*				
	Di Dalam Desa/ Kelurahan *In the Village*	Di Dalam Kecamatan *In the District*	Di Dalam Kabupaten/ Kota *In the Regency/ Municipality*	Di Dalam Kecamatan *In the Subdistrict*	Di Luar Kecamatan *Outside Subdistrict*
(1)	(2)	(3)	(4)	(5)	(6)
Kota Barat	7	8	8	10	–
Dungingi	4	4	4	10	–
Kota Selatan	–	–	–	2	–
Kota Timur	1	1	1	2	–
Hulonthalangi	6	6	6	8	–
Dumbo Raya	2	2	2	2	–
Kota Utara	–	–	–	–	–
Kota Tengah	2	2	3	7	–
Sipatana	3	3	3	4	–
Kota Gorontalo *Gorontalo Municipality*	**25**	**26**	**27**	**45**	**–**

https://gorontalokota.bps.go.id

Tabel / ***Table*** 4.56

Jumlah Usaha Pertanian Perorangan Menurut Kecamatan dan Lokasi Lahan Tanaman Tahunan Terluas yang Dikuasai (unit), 2023
Number of Individual Agricultural Holdings by Subdistrict and the Main Location of Permanent Crops Land Utilized (units), 2023

Kecamatan *Subdistrict*	Lokasi Lahan Tanaman Tahunan Terluas yang Dikuasai *Main Location of Permanent Crops and Utilized*				
	Di Dalam Desa/ Kelurahan *In the Village*	Di Dalam Kecamatan *In the District*	Di Dalam Kabupaten/ Kota *In the Regency/ Municipality*	Di Dalam Kecamatan *In the Subdistrict*	Di Luar Kecamatan *Outside Subdistrict*
(1)	(2)	(3)	(4)	(5)	(6)
Kota Barat	87	90	90	100	–
Dungingi	13	14	14	30	4
Kota Selatan	8	8	8	19	2
Kota Timur	32	33	33	47	5
Hulonthalangi	13	13	13	21	2
Dumbo Raya	34	34	34	36	3
Kota Utara	16	19	20	27	2
Kota Tengah	8	9	9	21	3
Sipatana	16	17	18	28	1
Kota Gorontalo *Gorontalo Municipality*	**227**	**237**	**239**	**329**	22

https://gorontalokota.bps.go.id

Tabel 4.57
Table

Jumlah Usaha Pertanian Perorangan Menurut Kecamatan dan Lokasi Lahan Kandang Ternak dan Bangunan Pertanian Lainnya Terluas yang Dikuasai (unit), 2023
Number of Individual Agricultural Holdings by Subdistrict and the Main Location of Livestock Pens and Other Agricultural Buildings Land Utilized (units), 2023

Kecamatan *Subdistrict*	Lokasi Lahan Kandang Ternak dan Bangunan Pertanian Lainnya Terluas yang Dikuasai *Main Location of Livestock Pens and Other Agricultural Buildings Land Utilized*				
	Di Dalam Desa/ Kelurahan *In the Village*	Di Dalam Kecamatan *In the District*	Di Dalam Kabupaten/ Kota *In the Regency/ Municipality*	Di Dalam Kecamatan *In the Subdistrict*	Di Luar Kecamatan *Outside Subdistrict*
(1)	(2)	(3)	(4)	(5)	(6)
Kota Barat	111	111	112	113	–
Dungingi	94	95	98	109	–
Kota Selatan	45	47	51	63	1
Kota Timur	163	173	177	183	1
Hulonthalangi	78	78	78	81	1
Dumbo Raya	119	122	122	123	–
Kota Utara	235	242	245	258	–
Kota Tengah	64	64	67	73	–
Sipatana	147	153	154	158	–
Kota Gorontalo *Gorontalo Municipality*	**1.056**	**1.085**	**1.104**	**1.161**	3

https://gorontalokota.bps.go.id

Tabel 4.58
Table

Jumlah Usaha Pertanian Perorangan Menurut Kecamatan dan Lokasi Lahan Kehutanan Terluas yang Dikuasai (unit), 2023
Number of Individual Agricultural Holdings by Subdistrict and the Main Location Forestry Activities Land Utilized (units), 2023

Kecamatan *Subdistrict*	Lokasi Lahan Kehutanan Terluas yang Dikuasai *Main Location of Forestry Activities Land Utilized*				
	Di Dalam Desa/ Kelurahan *In the Village*	Di Dalam Kecamatan *In the District*	Di Dalam Kabupaten/ Kota *In the Regency/ Municipality*	Di Dalam Kecamatan *In the Subdistrict*	Di Luar Kecamatan *Outside Subdistrict*
(1)	(2)	(3)	(4)	(5)	(6)
Kota Barat	2	2	2	2	–
Dungingi	–	–	–	1	1
Kota Selatan	–	–	–	1	–
Kota Timur	2	2	2	3	1
Hulonthalangi	4	4	4	4	1
Dumbo Raya	–	–	–	–	–
Kota Utara	1	1	1	2	–
Kota Tengah	–	–	–	1	–
Sipatana	–	–	–	2	–
Kota Gorontalo *Gorontalo Municipality*	**9**	**9**	**9**	**16**	3

https://gorontalokota.bps.go.id

Tabel 4.59
Table

Jumlah Usaha Pertanian Perorangan Menurut Kecamatan dan Lokasi Lahan Budi Daya Perikanan Terluas yang Dikuasai (unit), 2023
Number of Individual Agricultural Holdings by Subdistrict and the Main Location Aquaculture Activities Land Utilized (units), 2023

Kecamatan *Subdistrict*	Lokasi Lahan Budi Daya Perikanan Terluas yang Dikuasai *Main Location of Aquaculture Activities Land Utilized*				
	Di Dalam Desa/ Kelurahan *In the Village*	Di Dalam Kecamatan *In the District*	Di Dalam Kabupaten/ Kota *In the Regency/ Municipality*	Di Dalam Kecamatan *In the Subdistrict*	Di Luar Kecamatan *Outside Subdistrict*
(1)	(2)	(3)	(4)	(5)	(6)
Kota Barat	3	4	4	4	–
Dungingi	45	46	48	49	–
Kota Selatan	1	1	1	1	–
Kota Timur	4	4	4	4	–
Hulonthalangi	2	2	3	3	–
Dumbo Raya	–	–	–	–	–
Kota Utara	13	14	14	15	–
Kota Tengah	5	5	5	7	–
Sipatana	3	3	3	3	–
Kota Gorontalo *Gorontalo Municipality*	**76**	**79**	**82**	**86**	**–**

https://gorontalokota.bps.go.id

Tabel 4.60
Table

Jumlah Usaha Pertanian Perorangan Menurut Kecamatan dan Lokasi Lahan Bukan Pertanian dan Bukan Tempat Tinggal Terluas yang Dikuasai (unit), 2023
Number of Individual Agricultural Holdings by Subdistrict and the Main Location of Non-Agricultural and Non-Residential Land Utilized (units), 2023

Kecamatan *Subdistrict*	Lokasi Lahan Bukan Pertanian dan Bukan Tempat Tinggal Terluas yang Dikuasai *Main Location of Non-Agricultural and Non-Residential Land Utilized*				
	Di Dalam Desa/ Kelurahan *In the Village*	Di Dalam Kecamatan *In the District*	Di Dalam Kabupaten/ Kota *In the Regency/ Municipality*	Di Dalam Kecamatan *In the Subdistrict*	Di Luar Kecamatan *Outside Subdistrict*
(1)	(2)	(3)	(4)	(5)	(6)
Kota Barat	15	17	17	18	–
Dungingi	2	2	2	5	1
Kota Selatan	–	–	–	–	–
Kota Timur	6	6	6	6	–
Hulonthalangi	13	13	13	15	1
Dumbo Raya	19	20	20	20	–
Kota Utara	14	14	15	15	–
Kota Tengah	2	2	2	4	–
Sipatana	5	5	6	7	–
Kota Gorontalo *Gorontalo Municipality*	**76**	**79**	**81**	**90**	2

https://gorontalokota.bps.go.id

Tabel 4.61 / ***Table***

Jumlah Pengelola Usaha Pertanian Perorangan Menurut Kecamatan dan Status Kepemilikan Lahan (orang), 2023
Number of Individual Agricultural Holders by Subdistrict and Land Tenure (person), 2023

Kecamatan *Subdistrict*	Status Kepemilikan Lahan/ *Land Tenure*				
	Sertifikat Hak Milik *Right of Ownership Certificate*	Sertifikat Hak Guna Bangunan *Right to Build Certificate*	Sertifikat Hak Milik atas Satuan Rumah Susun *Right of Ownership over Stacked Unit Certificate*	Sertifikat Hak Guna Usaha *Right to Cultivate Certificate*	Sertifikat Hak Pakai *Right to Use Certificate*
(1)	(2)	(3)	(4)	(5)	(6)
Kota Barat	159	5	–	–	2
Dungingi	89	3	1	–	–
Kota Selatan	43	1	–	–	–
Kota Timur	132	5	–	–	9
Hulonthalangi	70	2	–	–	1
Dumbo Raya	106	1	–	1	–
Kota Utara	213	3	–	–	2
Kota Tengah	81	–	–	–	10
Sipatana	181	7	–	1	2
Kota Gorontalo *Gorontalo Municipality*	**1.074**	**27**	**1**	**2**	26

https://gorontalokota.bps.go.id

Lanjutan Tabel/*Continued Table* 4.61

Kecamatan *Subdistrict*	Status Kepemilikan Lahan/ *Land Tenure*			
	Leter C/Girik/Pethok D/dll *Letter C/Girik/Pethok D/others*	Lahan Garapan/ Lahan Gogol Gilir *Garapan Land/Gogol Gilir Land*	Dimiliki Tanpa Dokumen Resmi *Owned without Legal Document*	Sewa dengan Perjanjian Tertulis *Rented-in or Share-cropped withLegal Agreement*
(1)	(7)	(8)	(9)	(10)
Kota Barat	–	2	47	2
Dungingi	–	2	29	3
Kota Selatan	–	1	7	–
Kota Timur	2	20	33	6
Hulonthalangi	–	–	38	–
Dumbo Raya	1	–	33	–
Kota Utara	5	2	22	2
Kota Tengah	3	2	11	2
Sipatana	2	3	15	1
Kota Gorontalo *Gorontalo Municipality*	**13**	**32**	**235**	16

https://gorontalokota.bps.go.id

Lanjutan Tabel/*Continued Table* 4.61

Kecamatan *Subdistrict*	Status Kepemilikan Lahan/ *Land Tenure*			
	Sewa tanpa Perjanjian Tertulis *Rented-in or Share-cropped without Legal Agreement*	Menggarap Lahan Orang Lain *Cultivating Other People's Land*	Milik Negara atau Lahan Adat yang Diperoleh melalui Program Perhutanan Sosial *State or Communal Land Used Under Social Forestry Scheme*	Milik Negara atau Lahan Adat yang Diperoleh dengan Perjanjian Tertulis selain Program Perhutanan Posial *State or Communal Land Used with Written Agreement Except under Social Forestry Scheme*
(1)	(11)	(12)	(13)	(14)
Kota Barat	1	67	2	–
Dungingi	3	98	2	–
Kota Selatan	1	17	–	2
Kota Timur	17	90	3	1
Hulonthalangi	1	12	–	–
Dumbo Raya	–	26	1	–
Kota Utara	–	459	9	–
Kota Tengah	1	69	–	–
Sipatana	16	115	3	–
Kota Gorontalo *Gorontalo Municipality*	**40**	**953**	**20**	3

https://gorontalokota.bps.go.id

Lanjutan Tabel/*Continued Table* 4.61

Kecamatan *Subdistrict*	Status Kepemilikan Lahan/ *Land Tenure*			
	Milik negara atau Lahan adat yang Digunakan Bersama Tanpa Perjanjian Tertulis (Hak Guna yang Tidak Jelas) *State or Communal Land Used Together without Written Agreement (Using Rights not Clear)*	Menempati / Mengelola Tanpa Izin *Occupied/Squatted without Any Permission*	Lainnya *Others*	Lebih Dari Satu Jenis Kepemilikan *More Than One Type of Land Tenure*
(1)	(15)	(16)	(17)	(18)
Kota Barat	9	2	18	11
Dungingi	–	23	11	29
Kota Selatan	2	–	18	5
Kota Timur	4	–	55	37
Hulonthalangi	3	1	25	11
Dumbo Raya	7	1	3	11
Kota Utara	–	2	45	103
Kota Tengah	1	2	5	9
Sipatana	–	10	21	52
Kota Gorontalo *Gorontalo Municipality*	**26**	**41**	**201**	268

https://gorontalokota.bps.go.id

Tabel 4.62
Table

Jumlah Pengelola Usaha Pertanian Perorangan Berjenis Kelamin Laki-laki Menurut Kecamatan dan Status Kepemilikan Lahan (orang), 2023
Number of Individual Agricultural Holders of Male Gender by Subdistrict and Land Tenure (person), 2023

Kecamatan *Subdistrict*	Status Kepemilikan Lahan/ *Land Tenure*				
	Sertifikat Hak Milik *Right of Ownership Certificate*	Sertifikat Hak Guna Bangunan *Right to Build Certificate*	Sertifikat Hak Milik atas Satuan Rumah Susun *Right of Ownership over Stacked Unit Certificate*	Sertifikat Hak Guna Usaha *Right to Cultivate Certificate*	Sertifikat Hak Pakai *Right to Use Certificate*
(1)	(2)	(3)	(4)	(5)	(6)
Kota Barat	16	–	–	–	–
Dungingi	10	–	–	–	–
Kota Selatan	6	–	–	–	–
Kota Timur	16	2	–	–	2
Hulonthalangi	8	–	–	–	1
Dumbo Raya	11	1	–	–	–
Kota Utara	19	–	–	–	–
Kota Tengah	7	–	–	–	–
Sipatana	10	–	–	–	–
Kota Gorontalo *Gorontalo Municipality*	103	3	–	–	3

https://gorontalokota.bps.go.id

Lanjutan Tabel/*Continued Table* 4.62

Kecamatan *Subdistrict*	Status Kepemilikan Lahan/ *Land Tenure*			
	Leter C/Girik/Pethok D/dll *Letter C/Girik/Pethok D/others*	Lahan Garapan/ Lahan Gogol Gilir *Garapan Land/Gogol Gilir Land*	Dimiliki Tanpa Dokumen Resmi *Owned without Legal Document*	Sewa dengan Perjanjian Tertulis *Rented-in or Share-cropped withLegal Agreement*
(1)	(7)	(8)	(9)	(10)
Kota Barat	–	1	3	–
Dungingi	–	–	3	–
Kota Selatan	–	–	1	–
Kota Timur	–	1	6	1
Hulonthalangi	–	–	3	–
Dumbo Raya	1	–	8	–
Kota Utara	–	–	2	–
Kota Tengah	–	–	1	–
Sipatana	–	–	–	1
Kota Gorontalo *Gorontalo Municipality*	**1**	**2**	**27**	2

https://gorontalokota.bps.go.id

Lanjutan Tabel/*Continued Table* 4.62

Kecamatan *Subdistrict*	Status Kepemilikan Lahan/ *Land Tenure*			
	Sewa tanpa Perjanjian Tertulis *Rented-in or Share-cropped without Legal Agreement*	Menggarap Lahan Orang Lain *Cultivating Other People's Land*	Milik Negara atau Lahan Adat yang Diperoleh melalui Program Perhutanan Sosial *State or Communal Land Used Under Social Forestry Scheme*	Milik Negara atau Lahan Adat yang Diperoleh dengan Perjanjian Tertulis selain Program Perhutanan Posial *State or Communal Land Used with Written Agreement Except under Social Forestry Scheme*
(1)	(11)	(12)	(13)	(14)
Kota Barat	–	3	–	–
Dungingi	1	3	–	–
Kota Selatan	–	2	–	–
Kota Timur	1	3	–	1
Hulonthalangi	–	2	–	–
Dumbo Raya	–	3	–	–
Kota Utara	–	15	–	–
Kota Tengah	–	3	–	–
Sipatana	–	6	–	–
Kota Gorontalo *Gorontalo Municipality*	2	40	–	1

https://gorontalokota.bps.go.id

Lanjutan Tabel/*Continued Table* 4.62

Kecamatan *Subdistrict*	Status Kepemilikan Lahan/ *Land Tenure*			
	Milik negara atau Lahan adat yang Digunakan Bersama Tanpa Perjanjian Tertulis (Hak Guna yang Tidak Jelas) *State or Communal Land Used Together without Written Agreement (Using Rights not Clear)*	Menempati / Mengelola Tanpa Izin *Occupied/Squatted without Any Permission*	Lainnya *Others*	Lebih Dari Satu Jenis Kepemilikan *More Than One Type of Land Tenure*
(1)	(15)	(16)	(17)	(18)
Kota Barat	–	–	1	–
Dungingi	–	–	–	1
Kota Selatan	–	–	5	–
Kota Timur	–	–	3	1
Hulonthalangi	–	–	4	1
Dumbo Raya	1	–	1	–
Kota Utara	–	–	2	1
Kota Tengah	1	–	–	–
Sipatana	–	1	–	–
Kota Gorontalo *Gorontalo Municipality*	**2**	**1**	**16**	4

https://gorontalokota.bps.go.id

Tabel 4.63 / ***Table***

Jumlah Pengelola Usaha Pertanian Perorangan Berjenis Kelamin Perempuan Menurut Kecamatan dan Status Kepemilikan Lahan (orang), 2023
Number of Individual Agricultural Holders of Female Gender by Subdistrict and Land Tenure (person), 2023

Kecamatan *Subdistrict*	Status Kepemilikan Lahan/ *Land Tenure*				
	Sertifikat Hak Milik *Right of Ownership Certificate*	Sertifikat Hak Guna Bangunan *Right to Build Certificate*	Sertifikat Hak Milik atas Satuan Rumah Susun *Right of Ownership over Stacked Unit Certificate*	Sertifikat Hak Guna Usaha *Right to Cultivate Certificate*	Sertifikat Hak Pakai *Right to Use Certificate*
(1)	(2)	(3)	(4)	(5)	(6)
Kota Barat	16	–	–	–	–
Dungingi	10	–	–	–	–
Kota Selatan	6	–	–	–	–
Kota Timur	16	2	–	–	2
Hulonthalangi	8	–	–	–	1
Dumbo Raya	11	1	–	–	–
Kota Utara	19	–	–	–	–
Kota Tengah	7	–	–	–	–
Sipatana	10	–	–	–	–
Kota Gorontalo *Gorontalo Municipality*	**103**	**3**	**–**	**–**	3

https://gorontalokota.bps.go.id

Lanjutan Tabel/*Continued Table* 4.63

Kecamatan *Subdistrict*	Status Kepemilikan Lahan/ *Land Tenure*			
	Leter C/Girik/Pethok D/dll *Letter C/Girik/Pethok D/others*	Lahan Garapan/ Lahan Gogol Gilir *Garapan Land/Gogol Gilir Land*	Dimiliki Tanpa Dokumen Resmi *Owned without Legal Document*	Sewa dengan Perjanjian Tertulis *Rented-in or Share-cropped withLegal Agreement*
(1)	(7)	(8)	(9)	(10)
Kota Barat	–	1	3	–
Dungingi	–	–	3	–
Kota Selatan	–	–	1	–
Kota Timur	–	1	6	1
Hulonthalangi	–	–	3	–
Dumbo Raya	1	–	8	–
Kota Utara	–	–	2	–
Kota Tengah	–	–	1	–
Sipatana	–	–	–	1
Kota Gorontalo *Gorontalo Municipality*	**1**	**2**	**27**	2

https://gorontalokota.bps.go.id

Lanjutan Tabel/*Continued Table* 4.63

Kecamatan *Subdistrict*	Status Kepemilikan Lahan/ *Land Tenure*			
	Sewa tanpa Perjanjian Tertulis *Rented-in or Share-cropped without Legal Agreement*	Menggarap Lahan Orang Lain *Cultivating Other People's Land*	Milik Negara atau Lahan Adat yang Diperoleh melalui Program Perhutanan Sosial *State or Communal Land Used Under Social Forestry Scheme*	Milik Negara atau Lahan Adat yang Diperoleh dengan Perjanjian Tertulis selain Program Perhutanan Posial *State or Communal Land Used with Written Agreement Except under Social Forestry Scheme*
(1)	(11)	(12)	(13)	(14)
Kota Barat	–	3	–	–
Dungingi	1	3	–	–
Kota Selatan	–	2	–	–
Kota Timur	1	3	–	1
Hulonthalangi	–	2	–	–
Dumbo Raya	–	3	–	–
Kota Utara	–	15	–	–
Kota Tengah	–	3	–	–
Sipatana	–	6	–	–
Kota Gorontalo *Gorontalo Municipality*	2	40	–	1

https://gorontalokota.bps.go.id

Lanjutan Tabel/*Continued Table* 4.63

Kecamatan *Subdistrict*	Status Kepemilikan Lahan/ *Land Tenure*			
	Milik negara atau Lahan adat yang Digunakan Bersama Tanpa Perjanjian Tertulis (Hak Guna yang Tidak Jelas) *State or Communal Land Used Together without Written Agreement (Using Rights not Clear)*	Menempati / Mengelola Tanpa Izin *Occupied/Squatted without Any Permission*	Lainnya *Others*	Lebih Dari Satu Jenis Kepemilikan *More Than One Type of Land Tenure*
(1)	(15)	(16)	(17)	(18)
Kota Barat	–	–	1	–
Dungingi	–	–	–	1
Kota Selatan	–	–	5	–
Kota Timur	–	–	3	1
Hulonthalangi	–	–	4	1
Dumbo Raya	1	–	1	–
Kota Utara	–	–	2	1
Kota Tengah	1	–	–	–
Sipatana	–	1	–	–
Kota Gorontalo *Gorontalo Municipality*	**2**	**1**	**16**	**4**

https://gorontalokota.bps.go.id

Tabel 4.64 / ***Table***

Jumlah Usaha Pertanian Perorangan Menurut Kecamatan dan Jenis Irigasi (unit), 2023
Number of Individual Agricultural Holdings by Subdistrict and Type of Irrigation (units), 2023

Kecamatan *Subdistrict*	Jenis Irigasi/ *Type of Irrigation*					
	Irigasi permukaan tanah/Irigasi gravitasi *Surface irrigation*	Irigasi bawah tanah *Ground-water irrigation*	Irigasi siraman *Right of Sprinkler irrigation*	Irigasi tetesan *Drip irrigation*	Irigasi lainnya *Other irrigation*	Tidak beririgasi *No irrigation*
(1)	(2)	(3)	(4)	(5)	(6)	(7)
Kota Barat	81	–	1	–	17	219
Dungingi	48	–	2	2	3	197
Kota Selatan	8	–	–	–	1	82
Kota Timur	145	1	–	1	3	228
Hulonthalangi	7	–	–	–	1	138
Dumbo Raya	7	–	1	–	24	144
Kota Utara	476	3	–	–	7	331
Kota Tengah	77	–	–	–	1	113
Sipatana	155	7	–	–	1	204
Kota Gorontalo *Gorontalo Municipality*	**1.004**	**11**	**4**	**3**	**58**	**1.656**

https://gorontalokota.bps.go.id

Tabel / ***Table*** 4.65

Jumlah Usaha Pertanian Perorangan Menurut Kecamatan dan Penggunaan Irigasi Pada Lahan Sawah dan Bukan Sawah (unit), 2023
Number of Individual Agricultural Holdings by Subdistrict and Irrigation Utilization on Rice-Field Area or Non-Rice-Field Area (units), 2023

Kecamatan *Subdistrict*	Menggunakan Irigasi *Using Irrigation*			Tidak Menggunakan Irigasi *Not Using Irrigation*		
	Sawah *Right of Rice-Field Area*	Bukan Sawah *Non-Rice-Field Area*	Sawah atau Bukan Sawah *Rice-Field Area and Non-Rice-Field Area*	Sawah *Right of Rice-Field Area*	Bukan Sawah *Non-Rice-Field Area*	Sawah atau Bukan Sawah *Rice-Field Area and Non-Rice-Field Area*
(1)	(2)	(3)	(4)	(5)	(6)	(7)
Kota Barat	33	70	99	12	208	219
Dungingi	29	29	55	1	197	197
Kota Selatan	8	1	9	1	82	82
Kota Timur	123	28	149	2	227	228
Hulonthalangi	2	6	8	–	138	138
Dumbo Raya	17	21	32	3	143	144
Kota Utara	475	14	482	7	324	331
Kota Tengah	72	13	78	1	113	113
Sipatana	147	18	158	1	204	204
Kota Gorontalo *Gorontalo Municipality*	**906**	**200**	**1.070**	**28**	**1.636**	**1.656**

https://gorontalokota.bps.go.id

Tabel 4.66 / ***Table***

Jumlah Usaha Pertanian Perorangan Menurut Kecamatan dan Jenis Irigasi Pada Lahan Sawah dan Bukan Sawah (unit), 2023
Number of Individual Agricultural Holdings by Subdistrict and Type of Irrigation on Rice-Field Area or Non-Rice-Field Area (units), 2023

Kecamatan *Subdistrict*	Irigasi Permukaan Tanah/Irigasi Gravitasi *Surface Irrigation*			Irigasi Bawah Tanah *Groundwater Irrigation*		
	Sawah *Right of Rice-Field Area*	Bukan Sawah *Non-Rice-Field Area*	Sawah atau Bukan Sawah *Rice-Field Area and Non-Rice-Field Area*	Sawah *Right of Rice-Field Area*	Bukan Sawah *Non-Rice-Field Area*	Sawah atau Bukan Sawah *Rice-Field Area and Non-Rice-Field Area*
(1)	(2)	(3)	(4)	(5)	(6)	(7)
Kota Barat	18	67	81	–	–	–
Dungingi	29	22	48	–	–	–
Kota Selatan	8	–	8	–	–	–
Kota Timur	123	24	145	–	1	1
Hulonthalangi	2	5	7	–	–	–
Dumbo Raya	2	5	7	–	–	–
Kota Utara	473	8	476	3	–	3
Kota Tengah	72	12	77	–	–	–
Sipatana	144	17	155	7	–	7
Kota Gorontalo *Gorontalo Municipality*	**871**	**160**	**1004**	**10**	**1**	**11**

https://gorontalokota.bps.go.id

Lanjutan Tabel/*Continued Table* 4.66

Kecamatan *Subdistrict*	Irigasi Siraman *Sprinkler Irrigation*			Irigasi Tetesan *Drip Irrigation*		
	Sawah *Right of Rice-Field Area*	Bukan Sawah *Non-Rice-Field Area*	Sawah atau Bukan Sawah *Rice-Field Area and Non-Rice-Field Area*	Sawah *Right of Rice-Field Area*	Bukan Sawah *Non-Rice-Field Area*	Sawah atau Bukan Sawah *Rice-Field Area and Non-Rice-Field Area*
(1)	(8)	(9)	(10)	(11)	(12)	(13)
Kota Barat	–	1	1	–	0	–
Dungingi	–	2	2	–	2	2
Kota Selatan	–	–	–	–	–	–
Kota Timur	–	–	–	–	1	1
Hulonthalangi	–	–	–	–	–	–
Dumbo Raya	–	1	1	–	–	–
Kota Utara	–	–	–	–	–	–
Kota Tengah	–	–	–	–	–	–
Sipatana	–	–	–	–	–	–
Kota Gorontalo *Gorontalo Municipality*	–	4	4	–	3	3

https://gorontalokota.bps.go.id

Lanjutan Tabel/*Continued Table* 4.66

Kecamatan *Subdistrict*	Irigasi Lainnya *Other Irrigation*			Tidak Beririgasi *No Irrigation*		
	Sawah *Right of Rice-Field Area*	Bukan Sawah *Non-Rice-Field Area*	Sawah atau Bukan Sawah *Rice-Field Area and Non-Rice-Field Area*	Sawah *Right of Rice-Field Area*	Bukan Sawah *Non-Rice-Field Area*	Sawah atau Bukan Sawah *Rice-Field Area and Non-Rice-Field Area*
(1)	(14)	(15)	(16)	(17)	(18)	(19)
Kota Barat	15	2	17	12	208	219
Dungingi	–	3	3	1	197	197
Kota Selatan	–	1	1	1	82	82
Kota Timur	–	3	3	2	227	228
Hulonthalangi	–	1	1	–	138	138
Dumbo Raya	15	15	24	3	143	144
Kota Utara	1	6	7	7	324	331
Kota Tengah	–	1	1	1	113	113
Sipatana	–	1	1	1	204	204
Kota Gorontalo *Gorontalo Municipality*	**31**	**33**	**58**	**28**	**1.636**	**1.656**

https://gorontalokota.bps.go.id

https://gorontalokota.bps.go.id

BAB 5
CHAPTER

TANAMAN PERKEBUNAN
ESTATE CROPS

https://gorontalokota.bps.go.id

https://gorontalokota.bps.go.id

PENJELASAN TEKNIS

1. **Jumlah Rumah Tangga Usaha Tanaman Semusim** adalah banyaknya rumah tangga yang melakukan kegiatan memelihara/menguasai/melakukan kegiatan budi daya tanaman semusim, termasuk pembibitan tanaman semusim, dengan tujuan sebagian atau seluruh hasilnya untuk dijual/ditukar (khusus tanaman pangan termasuk yang seluruhnya dikonsumsi sendiri).

2. **Jumlah Rumah Tangga Usaha Tanaman Pangan** adalah banyaknya rumah tangga yang melakukan kegiatan memelihara/menguasai/melakukan kegiatan budi daya tanaman pangan, termasuk pembibitan tanaman pangan.

3. **Jumlah Rumah Tangga Usaha Tanaman Hortikultura Semusim** adalah banyaknya rumah tangga yang melakukan kegiatan memelihara/menguasai/melakukan kegiatan Budi Daya hortikultura semusim, termasuk pembibitan tanaman hortikultura semusim, dengan tujuan sebagian atau seluruh hasilnya untuk dijual/ditukar.

4. **Jumlah Rumah Tangga Usaha Tanaman Perkebunan Semusim** adalah banyaknya rumah tangga yang melakukan kegiatan memelihara/menguasai/melakukan kegiatan Budi Daya tanaman perkebunan semusim, termasuk pembibitan tanaman perkebunan semusim, dengan tujuan sebagian atau seluruh hasilnya untuk dijual/ditukar.

5. **Jumlah Usaha Pertanian Perorangan Tanaman Semusim** adalah banyaknya unit usaha perorangan yang melakukan kegiatan memelihara/menguasai/melakukan kegiatan budi daya tanaman semusim, termasuk pembibitan tanaman semusim, dengan tujuan sebagian atau

TECHNICAL NOTES

1. ***Number of Temporary Crop Households*** *is the number of households carrying out activities of maintaining/mastering/carrying out temporary crop cultivation activities, including the nursery of temporary crops, with the purpose of selling/exchanging some or all of the results (especially food crops, including those for personal consumption).*

2. ***Number of Food Crop Households*** *is the number of households carrying out activities of maintaining/mastering/carrying out food crop cultivation activities, including food crop nurseries.*

3. ***Number of Temporary Horticulture Households*** *is the number of households carrying out activities of maintaining/mastering/carrying out temporary horticultural cultivation activities, including the nursery of temporary horticultural crops, with the purpose of selling/exchanging some or all of the results.*

4. ***Number of Temporary Estate Crop Households*** *is the number of households carrying out activities of maintaining/mastering/carrying out temporary estate crop cultivation activities, including the nursery of temporary estate crops, with the purpose of selling/exchanging some or all of the results.*

5. ***Number of Temporary Crop Individual Agricultural Holdings*** *is the number of individual holdings carrying out activities of maintaining/mastering/carrying out temporary crop cultivation activities, including the nursery of temporary crops, with the purpose of selling/exchanging*

www.bps.go.id

seluruh hasilnya untuk dijual/ditukar (khusus tanaman pangan termasuk yang seluruhnya dikonsumsi sendiri).

some or all of the results (especially food crops, including those for personal consumption)..

6. **Jumlah Usaha Pertanian Perorangan Tanaman Pangan** adalah banyaknya unit usaha perorangan yang melakukan kegiatan memelihara/menguasai/melakukan kegiatan budi daya tanaman pangan, termasuk pembibitan tanaman pangan.

6. ***Number of Food Crop Individual Agricultural Holdings*** *is the number of individual holdings carrying out activities of maintaining/mastering/carrying out food crop cultivation activities, including food crop nurseries.*

7. **Jumlah Usaha Pertanian Perorangan Tanaman Hortikultura Semusim** adalah banyaknya unit usaha perorangan yang melakukan kegiatan memelihara/menguasai/melakukan kegiatan budi daya hortikultura semusim, termasuk pembibitan hortikultura semusim, dengan tujuan sebagian atau seluruh hasilnya untuk dijual/ditukar.

7. ***Number of Temporary Horticulture Individual Agricultural Holdings*** *is the number of individual holdings carrying out activities of maintaining/mastering/carrying out temporary horticultural cultivation activities, including temporary horticultural nurseries, with the purpose of selling/exchanging some or all of the results..*

8. **Jumlah Usaha Pertanian Perorangan Tanaman Perkebunan Semusim** adalah banyaknya unit usaha perorangan yang melakukan kegiatan memelihara/menguasai/melakukan kegiatan budi daya tanaman perkebunan semusim, termasuk pembibitan tanaman perkebunan semusim, dengan tujuan sebagian atau seluruh hasilnya untuk dijual/ditukar.

8. ***Number of Temporary Estate Crop Individual Agricultural Holdings*** *is the number of individual holdings carrying out activities of maintaining/mastering/carrying out temporary estate crop cultivation activities, including temporary estate crop nurseries, with the purpose of selling/exchanging some or all of the results.*

9. **Tanaman Perkebunan Semusim** adalah tanaman perkebunan yang pada umumnya berumur kurang dari satu tahun dan pemanenannya dilakukan satu kali atau beberapa kali masa panen. Tanaman Perkebunan Semusim meliputi abaca/manila, akar wangi, jute, kapas, kenaf, nilam, rosela, sereh wangi, tebu, tembakau, dll.

9. ***Temporary Estate Crops*** *are estate crops that are generally less than one year old and are harvested once or several times during the harvest. Estate Crops include abaca/manila, vetiver, hemp, cotton, kenaf, patchouli, roselle, citronella, sugar cane, tobacco, etc.*

10. **Jumlah Rumah Tangga Usaha Budi Daya Tanaman Perkebunan Semusim** adalah banyaknya rumah tangga yang melakukan kegiatan pengolahan

10. ***Number of Temporary Estate Crop Cultivation Households*** *is the number of households carrying out land processing, planting, maintenance and harvesting of*

https://gorontalokota.bps.go.id

lahan, penanaman, pemeliharaan, dan pemanenan tanaman perkebunan semusim dengan tujuan sebagian atau seluruh hasilnya untuk dijual/ditukar.

temporary estate crops with the purpose of selling/exchanging some or all of the results.

11. **Jumlah Rumah Tangga Usaha Pembibitan Tanaman Perkebunan Semusim** adalah banyaknya rumah tangga yang melakukan kegiatan pemuliaan, produksi, dan sertifikasi benih/bibit tanaman perkebunan semusim dengan tujuan sebagian atau seluruh hasilnya untuk dijual/ditukar.

11. ***Number of Temporary Estate Crop Nursery Households*** *is the number of households carrying out breeding, production and certification of seeds/seedlings for temporary estate crops with the purpose of selling/exchanging some or all of the results.*

12. **Jumlah Rumah Tangga Usaha Budi Daya dan Pembibitan Tanaman Perkebunan Semusim** adalah banyaknya rumah tangga yang melakukan kegiatan pengolahan lahan, penanaman, pemeliharaan, dan pemanenan tanaman perkebunan semusim dan kegiatan pemuliaan, produksi, dan sertifikasi benih/bibit tanaman perkebunan semusim dengan tujuan sebagian atau seluruh hasilnya untuk dijual/ditukar.

12. ***Number of Temporary Estate Crop Cultivation and Nursery Households*** *is the number of households that carry out land processing, planting, maintenance and harvesting of temporary estate crops and activities for breeding, producing and certifying seeds/nurseries of temporary estate crops with the purpose of some or all of the proceeds for sold/exchanged.*

13. **Jumlah Usaha Pertanian Perorangan Budi Daya Tanaman Perkebunan Semusim** adalah banyaknya unit usaha perorangan yang melakukan kegiatan pengolahan lahan, penanaman, pemeliharaan, dan pemanenan tanaman perkebunan semusim dengan tujuan sebagian atau seluruh hasilnya untuk dijual/ditukar.

13. ***Number of Temporary Estate Crop Cultivation Individual Agricultural Holdings*** *is the number of individual holdings carrying out land processing, planting, maintenance and harvesting of temporary estate crops with the purpose of selling/exchanging some or all of the results.*

14. **Jumlah Usaha Pertanian Perorangan Pembibitan Tanaman Perkebunan Semusim** adalah banyaknya unit usaha perorangan yang melakukan kegiatan pemuliaan, produksi, dan sertifikasi benih/bibit tanaman perkebunan semusim dengan tujuan sebagian atau seluruh hasilnya untuk dijual/ditukar.

14. ***Number of Temporary Estate Crop Nursery Individual Agricultural Holdings*** *is the number of individual holdings carrying out breeding, production and certification of seeds/seedlings for temporary estate crops with the purpose of selling/exchanging some or all of the results.*

https://gorontalokota.bps.go.id

15. **Jumlah Usaha Pertanian Perorangan Budi Daya dan Pembibitan Tanaman Perkebunan Semusim** adalah banyaknya unit usaha perorangan yang melakukan kegiatan pengolahan lahan, penanaman, pemeliharaan, dan pemanenan tanaman perkebunan semusim dan kegiatan pemuliaan, produksi, dan sertifikasi benih/bibit tanaman perkebunan semusim dengan tujuan sebagian atau seluruh hasilnya untuk dijual/ditukar.

16. **Kondisi Utama Tanaman Tunggal** adalah pola penanaman satu jenis tanaman yang ditanam dalam suatu bidang lahan pada satu periode/musim tanam (monokultur).

17. **Kondisi Utama Tanaman Campuran** adalah pola penanaman dua macam atau lebih jenis tanaman di dalam suatu bidang lahan secara tidak teratur (tanpa jarak tanam dan larikan yang teratur).

18. **Kondisi Utama Tanaman Tumpang Sari** adalah pola penanaman dua jenis tanaman atau lebih yang umurnya sama dengan jarak tanam dan larikan yang teratur, salah satu tanaman tersebut merupakan tanaman pokok, serta penanaman dan pemanenan bisa dilakukan bersamaan.

19. **Kondisi Utama Tanaman Asosiasi antara Semusim dan Tahunan** adalah pola penanaman tanaman semusim ditanam di antara tanaman tahunan dengan jarak tanam dan larikan yang teratur dalam satu bidang lahan (tanaman sela).

20. **Jumlah Rumah Tangga Usaha Tanaman Perkebunan Semusim dengan Sistem Pemanenan Dipanen Sendiri** adalah banyaknya rumah tangga yang melakukan kegiatan budi daya tanaman perkebunan semusim dengan pemanenan dilakukan sendiri oleh unit usaha pertanian, termasuk

15. ***Number of Temporary Estate Crop Cultivation and Nursery Individual Agricultural Holdings*** *is the number of individual holdings carrying out land processing, planting, maintenance and harvesting of temporary estate crops and activities for breeding, producing and certifying seeds/seedlings of temporary estate crops with the purpose of selling/ exchanging some or all of the results*

16. ***Main Condition of Crops Single Cropping*** *involves growing a single crop on the same piece of land at one time/one growing season (monoculture).*

17. ***Main Condition of Crops Mixed Cropping*** *involves growing two or more crops unsystematically on the same piece of land (without regular spacing and rows)..*

18. ***Main Condition of Crops Intercropping*** *involves growing two or more crops with similar growth duration and systematic spacing or rowing, in which one crop as a main crop, and planting and harvesting can be conducted simultaneously.*

19. ***Main Condition of Crops Associated Crops of Temporary with Permanent Crops*** *involves growing temporary crops in a plantation of permanent crops with systematic spacing and rowing on the same piece of land.*

20. ***Number of Temporary Estate Crop Households with a–Self Harvesting System*** *is the number of households carrying out temporary estate crop cultivation activities in which the harvest is conducted by their agricultural holding units, including using paid labor, unpaid labor, or on a wholesale basis.*

https://gorontalokota.bps.go.id

menggunakan tenaga kerja dibayar, menggunakan tenaga kerja tidak dibayar, maupun secara borongan/ bawon.

21. **Jumlah Rumah Tangga Usaha Tanaman Perkebunan Semusim dengan Sistem Pemanenan Diijonkan** adalah banyaknya rumah tangga yang melakukan kegiatan budi daya tanaman perkebunan semusim dengan pemanenan dimana tanaman dijual sebelum masa panen dan pemeliharaan sampai dengan pemanenan menjadi tanggung jawab pengijon.

*21. **Number of Temporary Estate Crop Households "Sold Long Before the Harvest" Harvesting System** is the number of households carrying out temporary estate crop cultivation activities in which the crops are sold long before the harvest period and the maintenance up to harvesting is the responsibility of the buyer (usually the middlemen).*

22. **Jumlah Rumah Tangga Usaha Tanaman Perkebunan Semusim dengan Sistem Pemanenan Ditebaskan** adalah banyaknya rumah tangga yang melakukan kegiatan budi daya tanaman perkebunan semusim dengan pemanenan dimana tanaman dijual di lokasi kepada penebas pada saat tanaman sudah siap untuk dipanen, serta petani akan menerima harga yang sudah disetujui oleh kedua belah pihak dan pelaksanaan panen menjadi tanggung jawab penebas.

*22. **Number of Temporary Estate Crop Households with "Sold Right Before the Harvest" Harvesting System** is the number of households carrying out temporary estate crop cultivation activities in which the crops are sold on–site to the buyer when the crops are ready to be harvested and farmers will receive a price that has been agreed upon by both parties and harvesting is the responsibility of the buyer.*

23. **Jumlah Rumah Tangga Usaha Tanaman Perkebunan Semusim yang Tanamannya Panen Belum Habis** adalah banyaknya rumah tangga yang melakukan kegiatan budi daya tanaman perkebunan semusim dengan pemanenan lebih dari satu kali dan pada periode pelaporan belum dibongkar.

*23. **Number of Temporary Estate Crop Households whose Crop is Partially Harvested** is the number of households that carry out temporary estate crop cultivation activities in which the harvest is conducted more than once and has not been dismantled in the reporting period.*

24. **Jumlah Rumah Tangga Usaha Tanaman Perkebunan Semusim yang Tanamannya Puso** adalah banyaknya rumah tangga yang melakukan kegiatan budi daya tanaman perkebunan semusim yang hasil panennya kurang dari atau sama dengan 11% dari keadaan normal, karena tanaman mengalami kerusakan yang diakibatkan oleh serangan OPT

*24. **Number of Temporary Estate Crop Households Experiencing Crop Failure** is the number of households carrying out temporary estate crop cultivation activities with harvest less than or equal to 11% of normal conditions because the crops are damaged due to pest attacks, the impact of climate change, and/or due to other*

(Organisme Pengganggu Tumbuhan), DPI (Dampak Perubahan Iklim) dan/atau oleh sebab lainnya (gempa bumi, dll).

reasons (earthquakes, etc).

25. **Jumlah Rumah Tangga Usaha Tanaman Perkebunan Semusim yang Tidak Panen** adalah banyaknya rumah tangga yang melakukan kegiatan budi daya tanaman perkebunan semusim yang tidak melakukan panen karena merasa rugi apabila melakukan pemanenan karena harga jual sedang turun sehingga biaya panen lebih tinggi dibandingkan nilai produksi.

25. ***Number of Temporary Estate Crop Households Not Harvesting*** *is the number of households carrying out temporary estate crop cultivation activities but not harvesting because they believe they will suffer a loss by harvesting since the selling price is declining so that the cost of harvesting is higher than the production value.*

26. **Jumlah Rumah Tangga Usaha Tanaman Perkebunan Semusim yang Belum Panen** adalah banyaknya rumah tangga yang melakukan kegiatan budi daya tanaman perkebunan semusim yang belum melakukan pemanenan pada periode subround yang ditanyakan.

26. ***Number of Temporary Estate Crop Households Not Yet Harvesting*** *is the number of households carrying out temporary estate crop cultivation activities that have not yet been harvested in the particular subround period.*

27. **Jumlah Usaha Pertanian Perorangan Tanaman Perkebunan Semusim dengan Sistem Pemanenan Dipanen Sendiri** adalah banyaknya unit usaha perorangan yang melakukan kegiatan budi daya tanaman perkebunan semusim dengan pemanenan dilakukan sendiri oleh unit usaha pertanian, termasuk menggunakan tenaga kerja dibayar, menggunakan tenaga kerja tidak dibayar, maupun secara borongan/bawon.

27. ***Number of Temporary Estate Crop Individual Agricultural Holdings With a–Self Harvesting System*** *is the number of individual holdings carrying out temporary estate crop cultivation activities in which the harvest is conducted by their agricultural holding unit, including using paid labor, unpaid labor, or on a wholesale basis.*

28. **Jumlah Usaha Pertanian Perorangan Tanaman Perkebunan Semusim dengan Sistem Pemanenan Diijonkan** adalah banyaknya unit usaha perorangan yang melakukan kegiatan budi daya tanaman perkebunan semusim dengan pemanenan dimana tanaman dijual sebelum masa panen dan pemeliharaan sampai dengan pemanenan menjadi tanggung jawab pengijon.

28. ***Number of Temporary Estate Crop Individual Agricultural Holdings with "Sold Long Before the Harvest" Harvesting System*** *is the number of individual holdings carrying out temporary estate crop cultivation activities in which the crops are sold before the harvest period and the maintenance up to harvesting is the responsibility of the buyer (middlemen).*

https://gorontalokota.bps.go.id

29. **Jumlah Usaha Pertanian Perorangan Tanaman Perkebunan Semusim dengan Sistem Pemanenan Ditebaskan** adalah banyaknya unit usaha perorangan yang melakukan kegiatan budi daya tanaman perkebunan semusim dengan pemanenan dimana tanaman dijual di lokasi kepada penebas pada saat tanaman sudah siap untuk dipanen, serta petani akan menerima harga yang sudah disetujui oleh kedua belah pihak dan pelaksanaan panen menjadi tanggung jawab penebas.

*29. **Number of Temporary Estate Crop Individual Agricultural Holdings with "Sold Right Before the Harvest" Harvesting System** is the number of individual holdings carrying out temporary estate crop cultivation activities in which the crops are sold on–site to the buyer when the crops are ready to be harvested and farmers will receive a price that has been agreed upon by both parties and harvesting is the responsibility of the buyer.*

30. **Jumlah Usaha Pertanian Perorangan Tanaman Perkebunan Semusim yang Tanamannya Panen Belum Habis** adalah banyaknya unit usaha perorangan yang melakukan kegiatan budi daya tanaman perkebunan semusim dengan pemanenan lebih dari satu kali dan pada periode pelaporan belum dibongkar.

*30. **Number of Temporary Estate Crop Individual Agricultural Holdings whose Crop is Partially Harvested** is the number of individual agricultural holdings that carry out temporary estate crop cultivation activities in which the harvest is conducted more than once and has not been dismantled in the reporting period.*

31. **Jumlah Usaha Pertanian Perorangan Tanaman Perkebunan Semusim yang Tanamannya Puso** adalah banyaknya unit usaha perorangan yang melakukan kegiatan budi daya tanaman perkebunan semusim yang hasil panennya kurang dari atau sama dengan 11% dari keadaan normal, karena tanaman mengalami kerusakan yang diakibatkan oleh serangan OPT (Organisme Pengganggu Tumbuhan), DPI (Dampak Perubahan Iklim) dan/atau oleh sebab lainnya (gempa bumi, dll).

*31. **Number of Temporary Estate Crop Individual Agricultural Holdings Experiencing Crop Failure** is the number of individual holdings carrying out temporary estate crop cultivation activities with harvest less than or equal to 11% of normal conditions because the crops are damaged due to pest attacks, the impact of climate change, and/or due to other reasons (earthquakes, etc.)..*

32. **Jumlah Usaha Pertanian Perorangan Tanaman Perkebunan Semusim yang Tidak Panen** adalah banyaknya unit usaha perorangan yang melakukan kegiatan budi daya tanaman perkebunan semusim yang tidak melakukan panen karena merasa rugi apabila melakukan pemanenan karena harga jual sedang turun sehingga biaya panen lebih tinggi

*32. **Number of Temporary Estate Crop Individual Agricultural Holdings Not Harvesting** is the number of individual holdings carrying out temporary estate crop cultivation activities but not harvesting because they believe they will suffer a loss by harvesting since the selling price is declining so that the cost of harvesting is higher than the production value.*

https://gorontalokota.bps.go.id

dibandingkan nilai produksi.

33. **Jumlah Usaha Pertanian Perorangan Tanaman Perkebunan Semusim yang Belum Panen** adalah banyaknya unit usaha perorangan yang melakukan kegiatan budi daya tanaman perkebunan semusim yang belum melakukan pemanenan pada periode subround yang ditanyakan.

*33. **Number of Temporary Estate Crop Individual Agricultural Holdings Not Yet Harvesting** is the number of individual holdings carrying out temporary estate crop cultivation activities that have not yet been harvested in the particular subround period.*

34. **Luas Tanam** adalah luas tanam yang betul–betul ditanam, baik penanaman yang bersifat normal maupun penanaman yang dilakukan untuk mengganti tanaman yang dibabat/ dimusnahkan karena terserang OPT atau sebab–sebab lain.

*34. **Planted Area** is the area of land that has been planted, either normal planting or planting carried out to replace crops that have been cleared/destroyed due to pest attacks or other reasons.*

35. **Penyebab Utama Luas Panen Lebih Kecil dari Luas Tanam Kekeringan** adalah kondisi luas panen lebih kecil dari luas tanam karena suatu keadaan yang sedang mengalami kekurangan pasokan air atau sedang keadaan kering di suatu daerah dengan jangka waktu yang panjang.

*35. **The Main Cause of the Harvest Area Smaller than the Planting Area is Drought** is a condition of the harvested area is smaller than the planted area because the situation of a lack of water supply or dry in an area for a long period of time.*

36. **Penyebab Utama Luas Panen Lebih Kecil dari Luas Tanam Hama** adalah kondisi luas panen lebih kecil dari luas tanam karena serangan hewan yang mengganggu produksi pertanian, seperti babi hutan, tupai, tikus, dan terutama serangga.

*36. **The Main Cause of the Harvest Area Smaller** than the Planting Area is Pest is a condition of the harvested area is smaller than the planted area due to animal attacks that disrupt agricultural production, such as wild boars, squirrels, mice, and especially insects.*

37. **Penyebab Utama Luas Panen Lebih Kecil dari Luas Tanam Penyakit** adalah kondisi luas panen lebih kecil dari luas tanam karena kelompok mikroorganisme yang aktivitasnya menimbulkan kerusakan pada tanaman.

*37. **The Main Cause of the Harvest Area Smaller than the Planting Area is Diseases** is a condition of the harvested area is smaller than the planted area due to groups of microorganisms whose activities cause damage to plant.*

38. **Penyebab Utama Luas Panen Lebih Kecil dari Luas Tanam Banjir** adalah kondisi luas panen lebih kecil dari luas tanam karena peristiwa terbenamnya

*38. **The Main Cause of the Harvest Area Smaller than the Planting Area is Flood** is a condition of the harvested area is smaller than the planted area due to the sinking*

https://gorontalokota.bps.go.id

daratan (yang biasanya kering) karena volume air meningkat.

of land (which is usually dry) because the volume of water increases.

39. **Penyebab Utama Luas Panen Lebih Kecil dari Luas Tanam Panen Sebagian** adalah kondisi luas panen lebih kecil dari luas tanam karena belum panen sepenuhnya (hanya sebagian yang baru selesai panen).

*39. **The Main Cause of the Harvest Area Smaller than the Planting Area is Partially Harvested is a condition of the harvested area** is smaller than the planted area because it has not been fully harvested (only part of it has just been harvested).*

40. **Penyebab Utama Luas Panen Lebih Kecil dari Luas Tanam Panen Dirusak oleh Hewan** adalah kondisi luas panen lebih kecil dari luas tanam karena dirusak oleh hewan.

*40. **The Main Cause of the Harvest Area Smaller than the Planting Area** is Damaged by Animals is a condition of the harvested area is smaller than the planted area because it has been damaged by animals.*

41. **Penyebab Utama Luas Panen Lebih Kecil dari Luas Tanam Panen Dirusak Pencurian** adalah kondisi luas panen lebih kecil dari luas tanam karena tanaman diambil tanpa izin atau dengan tidak sah.

*41. **The Main Cause of the Harvest Area Smaller than the Planting Area is Theft** is a condition of the harvested area is smaller than the planted area because the crops are taken without permission or illegally.*

42. **Penyebab Utama Luas Panen Lebih Kecil dari Luas Tanam Panen Dirusak Lainnya** adalah kondisi luas panen lebih kecil dari luas tanam karena penyebab lainnya.

*42. **The Main Cause of the Harvest Area Smaller than the Planting Area is Others** is a condition of the harvested area is smaller than the planted area because of other reasons.*

43. **Pemanfaatan Produksi Seluruhnya Dijual** jika seluruh produksi untuk dijual/ditukar.

*43. **Production Utilization is Sold Entirely** when all production is for sale/exchange.*

44. **Pemanfaatan Produksi Sebagian Besar Dijual** jika persentase produksi yang dijual/ditukar lebih besar daripada persentase produksi yang dikonsumsi sendiri.

*44. **Production Utilization is Mainly for Sale** when the percentage of production sold/exchanged greater than the percentage of production consumed by themselves.*

45. **Pemanfaatan Produksi Sebagian Besar Dikonsumsi Sendiri** jika persentase produksi yang dikonsumsi sendiri lebih besar daripada persentase produksi yang dijual/ditukar.

*45. **Production Utilization is Mainly for Own Consumption** when the percentage of production for own consumption is greater than the percentage of production sold/exchanged.*

46. **Pemanfaatan Produksi Seluruhnya Dikonsumsi Sendiri** jika seluruh

*46. **Production Utilization is Consumed Entirely** when all production is for own*

https://gorontalokota.bps.go.id

produksi digunakan untuk konsumsi sendiri.

consumption.

47. **Pemanfaatan Produksi Belum Dijual** jika hasil produksinya belum ada yang dijual, termasuk jika tanaman belum panen atau sudah panen tetapi belum dijual (masih disimpan).

47. ***Production Utilization is Not Yet Been Sold*** *when the percentage of production that has not yet been sold, either the crops have not yet been harvested or have been harvested but not yet sold (still being stored).*

48. **Pemanfaatan Produksi Tanaman Perkebunan Semusim** tidak mencakup budi daya tanaman perkebunan yang puso, tidak dipanen, dan belum panen.

48. ***Production Utilization of Temporary Estate Crops*** *not include cultivation of estate crops that experiencing crop failure, not harvesting, and not yet harvesting.*

49. **Pemanfaatan Produksi Tanaman Perkebunan Tahunan** tidak mencakup budi daya tanaman perkebunan yang tidak dipanen dan belum panen

49. ***Production Utilization of Permanent Estate Crops*** *not include cultivation of estate crops that are not harvesting and not yet harvesting.*

50. **Jumlah Rumah Tangga Usaha Tanaman Tahunan** adalah banyaknya rumah tangga yang melakukan kegiatan memelihara/menguasai/melakukan kegiatan budi daya tanaman tahunan, termasuk pembibitan tanaman tahunan, dengan tujuan sebagian atau seluruh hasilnya untuk dijual/ditukar.

50. ***Number of Permanent Crop Households*** *is the number of households carrying out activities of maintaining/mastering/carrying out permanent crop cultivation activities, including the nursery of permanent crops, with the purpose of selling/exchanging some or all of the results.*

51. **Jumlah Rumah Tangga Usaha Tanaman Hortikultura Tahunan** adalah banyaknya rumah tangga yang melakukan kegiatan memelihara/menguasai/melakukan kegiatan budi daya hortikultura tahunan, termasuk pembibitan tanaman hortikultura tahunan, dengan tujuan sebagian atau seluruh hasilnya untuk dijual/ditukar.

51. ***Number of Permanent Horticulture Households*** *is the number of households carrying out activities of maintaining/mastering/carrying out permanent horticultural cultivation activities, including the nursery of permanent horticultural crops, with the purpose of selling/exchanging some or all of the results.*

52. **Jumlah Rumah Tangga Usaha Tanaman Perkebunan Tahunan** adalah banyaknya rumah tangga yang melakukan kegiatan memelihara/menguasai/melakukan kegiatan budi daya tanaman perkebunan tahunan, termasuk pembibitan tanaman perkebunan tahunan, dengan tujuan sebagian atau seluruh hasilnya untuk

52. ***Number of Permanent Estate Crop Households*** *is the number of households carrying out activities of maintaining/mastering/carrying out permanent estate crop cultivation activities, including the nursery of permanent estate crops, with the purpose of selling/exchanging some or all of the results.*

https://gorontalokota.bps.go.id

dijual/ditukar.

53. **Jumlah Usaha Pertanian Perorangan Tanaman Tahunan** merupakan banyaknya unit usaha adalah yang melakukan kegiatan memelihara/ menguasai/melakukan kegiatan budi daya tanaman tahunan, termasuk pembibitan tanaman tahunan, dengan tujuan sebagian atau seluruh hasilnya untuk dijual/ditukar

*53. **Number of Permanent Crop Individual Agricultural Holdings** is the number of individual holdings carrying out activities of maintaining/mastering/carrying out permanent crop cultivation activities, including the nursery of permanent crops, with the purpose of selling/exchanging some or all of the results.*

54. **Jumlah Usaha Pertanian Perorangan Tanaman Hortikultura Tahunan** adalah banyaknya unit usaha perorangan yang melakukan kegiatan memelihara/ menguasai/melakukan kegiatan budi daya hortikultura tahunan, termasuk pembibitan hortikultura tahunan, dengan tujuan sebagian atau seluruh hasilnya untuk dijual/ditukar

*54. **Number of Permanent Horticulture Individual Agricultural Holdings** is the number of individual holdings carrying out activities of maintaining/mastering/ carrying out permanent horticultural cultivation activities, including permanent horticultural nurseries, with the purpose of selling/exchanging some or all of the results.*

55. **Jumlah Usaha Pertanian Perorangan Tanaman Perkebunan Tahunan** adalah banyaknya unit usaha perorangan yang melakukan kegiatan memelihara/ menguasai/melakukan kegiatan budi daya tanaman perkebunan tahunan, termasuk pembibitan tanaman perkebunan tahunan, dengan tujuan sebagian atau seluruh hasilnya untuk dijual/ditukar.

*55. **Number of Permanent Estate Crop Individual Agricultural Holdings** is the number of individual holdings carrying out activities of maintaining/mastering/ carrying out permanent estate crop cultivation activities, including permanent estate crop nurseries, with the purpose of selling/exchanging some or all of the results.*

56. **Tanaman Perkebunan Tahunan** adalah tanaman perkebunan yang pada umumnya berumur lebih dari satu tahun dan pemungutan hasilnya dilakukan lebih dari satu kali dan tidak dibongkar sekali panen. Tanaman Perkebunan Tahunan meliputi cengkeh, kakao, karet, kelapa sawit, kelapa, kemiri, kopi, lada, pinang/jambe, teh, dll.

*56. **Permanent Estate Crops** is estate crops are generally more than one year old and the collection of results is carried out more than once and not dismantled once harvested. Permanent estate crops include cloves, cocoa, rubber, palm oil, coconut, candlenut, coffee, pepper, acorn, tea, etc.*

57. **Jumlah Rumah Tangga Usaha Budi Daya Tanaman Perkebunan Tahunan** adalah banyaknya rumah tangga yang melakukan kegiatan pengolahan lahan, penanaman, pemeliharaan, dan pemanenan tanaman perkebunan

*57. **Number of Permanent Estate Crop Cultivation Households** is the number of households carrying out land processing, planting, maintenance and harvesting of permanent estate crops with the purpose of selling/exchanging some or all of the*

www.gorontalokota.bps.go.id

tahunan dengan tujuan sebagian atau seluruh hasilnya untuk dijual/ditukar.

results.

58. **Jumlah Rumah Tangga Usaha Pembibitan Tanaman Perkebunan Tahunan** adalah banyaknya rumah tangga yang melakukan kegiatan pemuliaan, produksi, dan sertifikasi benih/bibit tanaman perkebunan tahunan dengan tujuan sebagian atau seluruh hasilnya untuk dijual/ditukar.

*58. **Number of Permanent Estate Crop Nursery Households** is the number of households carrying out breeding, production and certification of seeds/ seedlings for permanent estate crops with the purpose of selling/exchanging some or all of the results.*

59. **Jumlah Rumah Tangga Usaha Budi Daya dan Pembibitan Tanaman Perkebunan Tahunan** adalah banyaknya rumah tangga yang melakukan kegiatan pengolahan lahan, penanaman, pemeliharaan, dan pemanenan tanaman perkebunan tahunan dan kegiatan pemuliaan, produksi, dan sertifikasi benih/bibit tanaman perkebunan tahunan dengan tujuan sebagian atau seluruh hasilnya untuk dijual/ditukar.

*59. **Number of Permanent Estate Crop Cultivation and Nursery Households** is the number of households that carry out land processing, planting, maintenance and harvesting of permanent estate crops and activities for breeding, producing and certifying seeds/nurseries of permanent estate crops with the purpose of some or all of the proceeds for sold/exchanged.*

60. **Jumlah Usaha Pertanian Perorangan Budi Daya Tanaman Perkebunan Tahunan** adalah banyaknya unit usaha perorangan yang melakukan kegiatan pengolahan lahan, penanaman, pemeliharaan, dan pemanenan tanaman perkebunan tahunan dengan tujuan sebagian atau seluruh hasilnya untuk dijual/ditukar.

*60. **Number of Permanent Estate Crop Cultivation Individual Agricultural Holdings** is the number of individual holdings carrying out land processing, planting, maintenance and harvesting of permanent estate crops with the purpose of selling/exchanging some or all of the results.*

61. **Jumlah Usaha Pertanian Perorangan Pembibitan Tanaman Perkebunan Tahunan** adalah banyaknya unit usaha perorangan yang melakukan kegiatan pemuliaan, produksi, dan sertifikasi benih/bibit tanaman perkebunan tahunan dengan tujuan sebagian atau seluruh hasilnya untuk dijual/ditukar.

*61. **Number of Permanent Estate Crop Nursery Individual Agricultural Holdings** is the number of individual holdings carrying out breeding, production and certification of seeds/seedlings for permanent estate crops with the purpose of selling/exchanging some or all of the results.*

62. **Jumlah Usaha Pertanian Perorangan Budi Daya dan Pembibitan Tanaman Perkebunan Tahunan** adalah banyaknya unit usaha perorangan yang melakukan

*62. **Number of Permanent Estate Crop Cultivation and Nursery Individual Agricultural Holdings** is the number of individual holdings carrying out land*

https://gorontalokota.bps.go.id

kegiatan pengolahan lahan, penanaman, pemeliharaan, dan pemanenan tanaman perkebunan tahunan dan kegiatan pemuliaan, produksi, dan sertifikasi benih/bibit tanaman perkebunan tahunan dengan tujuan sebagian atau seluruh hasilnya untuk dijual/ditukar.

processing, planting, maintenance and harvesting of permanent estate crops and activities for breeding, producing and certifying seeds/seedlings of permanent estate crops with the purpose of selling/ exchanging some or all of the results

63. **Jumlah Tanaman Belum Menghasilkan (TBM)** adalah jumlah tanaman yang sampai pada saat pengamatan belum pernah memberikan hasil karena masih muda atau tanaman sudah cukup umur tetapi belum dapat menghasilkan karena tidak cocok dengan iklim, ketinggian tempat, kondisi tanah, dan sebagainya.

63. ***Number of Immature Crops*** *is the number of crops that until the time of observation have never given results because they are young or crops are old enough but cannot produce because they are not suitable for climate, altitude, soil conditions, and so on.*

64. **Jumlah Tanaman Menghasilkan (TM)** adalah jumlah tanaman yang sedang menghasilkan dan/atau sudah pernah menghasilkan, dan pada saat ini sedang menghasilkan atau sedang tidak menghasilkan karena belum musimnya.

64. ***Number of Productive Crops*** *is the number of crops that are producing and/ or have been producing, and are currently producing or not producing because they are not yet in season.*

65. **Jumlah Tanaman Tidak Menghasilkan (TTM)** adalah jumlah tanaman yang sudah tua, rusak, dan tidak memberikan hasil yang memadai lagi, walaupun ada hasilnya tetapi secara ekonomis sudah tidak produktif lagi.

65. ***Number of Damaged Crops*** *is the number of crops that are old, damaged, and no longer provide adequate yields, even though there are results but are economically no longer productive.*

66. **Jumlah Rumah Tangga Usaha** Tanaman Perkebunan Tahunan dengan Sistem Pemanenan Dipanen Sendiri adalah banyaknya rumah tangga yang melakukan kegiatan budi daya tanaman perkebunan tahunan dengan pemanenan dilakukan sendiri oleh unit usaha pertanian, termasuk menggunakan tenaga kerja dibayar, menggunakan tenaga kerja tidak dibayar, maupun secara borongan/ bawon.

66. ***Number of Permanent Estate Crop*** *Households with a–Self Harvesting System is the number of households carrying out permanent estate crop cultivation activities in which the harvest is conducted by their agricultural holding units, including using paid labor, unpaid labor, or on a wholesale basis.*

67. **Jumlah Rumah Tangga Usaha Tanaman Perkebunan Tahunan dengan Sistem Pemanenan Diijonkan** adalah banyaknya

67. ***Number of Permanent Estate Crop Households "Sold Long Before the Harvest" Harvesting System*** *is the number*

https://bontokota.bps.go.id

rumah tangga yang melakukan kegiatan budi daya tanaman perkebunan tahunan dengan pemanenan dimana tanaman dijual sebelum masa panen dan pemeliharaan sampai dengan pemanenan menjadi tanggung jawab pengijon.

of households carrying out permanent estate crop cultivation activities in which the crops are sold long before the harvest period and the maintenance up to harvesting is the responsibility of the buyer (usually the middlemen).

68. **Jumlah Rumah Tangga Usaha Tanaman Perkebunan Tahunan dengan Sistem Pemanenan Ditebaskan** adalah banyaknya rumah tangga yang melakukan kegiatan budi daya tanaman perkebunan tahunan dengan pemanenan dimana tanaman dijual di lokasi kepada penebas pada saat tanaman sudah siap untuk dipanen, serta petani akan menerima harga yang sudah disetujui oleh kedua belah pihak dan pelaksanaan panen menjadi tanggung jawab penebas.

*68. **Number of Permanent Estate Crop Households with "Sold Right Before the Harvest" Harvesting System** is the number of households carrying out permanent estate crop cultivation activities in which the crops are sold on–site to the buyer when the crops are ready to be harvested and farmers will receive a price that has been agreed upon by both parties and harvesting is the responsibility of the buyer.*

69. **Jumlah Rumah Tangga Usaha Tanaman Perkebunan Tahunan yang Tidak Panen** adalah banyaknya rumah tangga yang melakukan kegiatan budi daya tanaman perkebunan tahunan yang tidak melakukan panen karena merasa rugi apabila melakukan pemanenan karena harga jual sedang turun sehingga biaya panen lebih tinggi dibandingkan nilai produksi.

*69. **Number of Permanent Estate Crop Households Not Harvesting** is the number of households carrying out permanent estate crop cultivation activities but not harvesting because they believe they will suffer a loss by harvesting since the selling price is declining so that the cost of harvesting is higher than the production value.*

70. **Jumlah Rumah Tangga Usaha Tanaman Perkebunan Tahunan yang Belum Panen** adalah banyaknya rumah tangga yang melakukan kegiatan budi daya tanaman perkebunan tahunan yang belum melakukan pemanenan pada periode subround yang ditanyakan.

70. Number of Permanent Estate Crop Households Not Yet Harvesting is the number of households carrying out permanent estate crop cultivation activities that have not yet been harvested in the particular subround period.

71. **Jumlah Usaha Pertanian Perorangan Tanaman Perkebunan Tahunan dengan Sistem Pemanenan Dipanen Sendiri** adalah banyaknya unit usaha perorangan yang melakukan kegiatan budi daya tanaman perkebunan tahunan

*71. **Number of Permanent Estate Crop Individual Agricultural Holdings With a–Self Harvesting System** is the number of individual holdings carrying out permanent estate crop cultivation activities in which the harvest is conducted by their*

https://gorontalokota.bps.go.id

dengan pemanenan dilakukan sendiri oleh unit usaha pertanian, termasuk menggunakan tenaga kerja dibayar, menggunakan tenaga kerja tidak dibayar, maupun secara borongan/ bawon.

agricultural holding unit, including using paid labor, unpaid labor, or on a wholesale basis.

72. **Jumlah Usaha Pertanian Perorangan Tanaman Perkebunan Tahunan dengan Sistem Pemanenan Diijonkan** adalah banyaknya unit usaha perorangan yang melakukan kegiatan budi daya tanaman perkebunan tahunan dengan pemanenan dimana tanaman dijual sebelum masa panen dan pemeliharaan sampai dengan pemanenan menjadi tanggung jawab pengijon.

72. ***Number of Permanent Estate Crop Individual Agricultural Holdings with "Sold Long Before the Harvest" Harvesting System*** *is the number of individual holdings carrying out permanent estate crop cultivation activities in which the crops are sold before the harvest period and the maintenance up to harvesting is the responsibility of the buyer (middlemen).*

73. **Jumlah Usaha Pertanian Perorangan Tanaman Perkebunan Tahunan dengan Sistem Pemanenan Ditebaskan** adalah banyaknya unit usaha perorangan yang melakukan kegiatan budi daya tanaman perkebunan tahunan dengan pemanenan dimana tanaman dijual di lokasi kepada penebas pada saat tanaman sudah siap untuk dipanen, serta petani akan menerima harga yang sudah disetujui oleh kedua belah pihak dan pelaksanaan panen menjadi tanggung jawab penebas.

73. ***Number of Permanent Estate Crop Individual Agricultural Holdings with "Sold Right Before the Harvest" Harvesting System*** *is the number of individual holdings carrying out permanent estate crop cultivation activities in which the crops are sold on–site to the buyer when the crops are ready to be harvested and farmers will receive a price that has been agreed upon by both parties and harvesting is the responsibility of the buyer.*

74. **Jumlah Usaha Pertanian Perorangan Tanaman Perkebunan Tahunan yang Tidak Panen** adalah banyaknya unit usaha perorangan yang melakukan kegiatan budi daya tanaman perkebunan tahunan yang tidak melakukan panen karena merasa rugi apabila melakukan pemanenan karena harga jual sedang turun sehingga biaya panen lebih tinggi dibandingkan nilai produksi.

74. ***Number of Permanent Estate Crop Individual Agricultural Holdings Not Harvesting*** *is the number of individual holdings carrying out permanent estate crop cultivation activities but not harvesting because they believe they will suffer a loss by harvesting since the selling price is declining so that the cost of harvesting is higher than the production value.*

75. **Jumlah Usaha Pertanian Perorangan Tanaman Perkebunan Tahunan yang Belum Panen** adalah banyaknya unit usaha perorangan yang melakukan kegiatan budi daya

75. ***Number of Permanent Estate Crop Individual Agricultural Holdings Not Yet Harvesting*** *is the number of individual holdings carrying out permanent estate*

https://gorontalokota.bps.go.id

tanaman perkebunan tahunan yang belum melakukan pemanenan pada periode subround yang ditanyakan.

crop cultivation activities that have not yet been harvested in the particular subround period.

76. **Lokasi jumlah tanaman rumah tangga usaha pertanian** berdasarkan lokasi tempat tinggal kepala rumah tangga usaha pertanian.

76. ***The location of the number of plant for Agricultural Households*** *is based on the location where the head of agricultural household lives.*

77. **Lokasi jumlah tanaman usaha pertanian perorangan** berdasarkan lokasi tempat tinggal pengelola usaha pertanian perorangan.

77. ***The location of the number of plants for individual agricultural holdings*** *is based on the location where individual agricultural holder lives.*

https://gorontalokota.bps.go.id

Tabel 5.1 / ***Table***

Jumlah Rumah Tangga Usaha Tanaman Semusim Menurut Kecamatan dan Subsektor (rumah tangga), 2023
Number of Temporary Crops Households by Subdistrict and Subsector (households), 2023

Kecamatan *Subdistrict*	Tanaman Semusim[1] *Temporary Crops[1]*	Subsektor *Subsector*		
		Tanaman Pangan *Food Crops*	Tanaman Hortikultura *Horticulture Crops*	Tanaman Perkebunan *Estate Crops*
(1)	(2)	(3)	(4)	(5)
Kota Barat	158	94	66	3
Dungingi	117	80	48	2
Kota Selatan	31	19	15	–
Kota Timur	192	176	27	3
Hulonthalangi	55	30	28	–
Dumbo Raya	53	29	35	–
Kota Utara	513	501	26	2
Kota Tengah	108	102	12	1
Sipatana	199	177	36	–
Kota Gorontalo ***Gorontalo Municipality***	**1.426**	**1.208**	**293**	**11**

Catatan/*Note:* [1]Satu RTUP dapat mengusahakan lebih dari satu subsektor/ *One Agricultural Household can engage in more than one subsector*

https://gorontalokota.bps.go.id

Tabel / ***Table*** **5.2**

Jumlah Usaha Pertanian Perorangan Tanaman Semusim Menurut Kecamatan dan Subsektor (unit), 2023
Number of Temporary Crops Individual Agricultural Holdings by Subdistrict and Subsector (units), 2023

Kecamatan *Subdistrict*	Tanaman Semusim[1] *Temporary Crops*[1]	Subsektor *Subsector*		
		Tanaman Pangan *Food Crops*	Tanaman Hortikultura *Horticulture Crops*	Tanaman Perkebunan *Estate Crops*
(1)	(2)	(3)	(4)	(5)
Kota Barat	161	95	68	4
Dungingi	118	81	48	2
Kota Selatan	31	19	15	–
Kota Timur	194	178	27	3
Hulonthalangi	55	30	28	–
Dumbo Raya	55	31	35	–
Kota Utara	519	506	26	2
Kota Tengah	110	103	12	1
Sipatana	199	177	36	–
Kota Gorontalo ***Gorontalo Municipality***	**1.442**	**1.220**	**295**	**12**

Catatan/*Note:* [1]Satu UTP dapat mengusahakan lebih dari satu subsektor / *One Individual Agricultural Holding can engage in more than one subsector*

https://gorontalokota.bps.go.id

Tabel 5.3
Table

Jumlah Rumah Tangga Usaha Tanaman Perkebunan Semusim menurut Kecamatan dan Jenis Tanaman (rumah tangga), 2023
Number of Temporary Estate Crop Households by Subdistrict and Type of Crops (households), 2023

Kecamatan *Subdistrict*	Tanaman Perkebunan Semusim *Temporary Estate Crops*				
	Abaca/Manila *Abaca/Manila*	Akar Wangi *Vetiver*	Jute *Henp*	Kapas *Cotton*	Kenaf *Kenaf*
(1)	(2)	(3)	(4)	(5)	(6)
Kota Barat	–	–	–	–	–
Dungingi	–	–	–	–	–
Kota Selatan	–	–	–	–	–
Kota Timur	–	–	–	–	–
Hulonthalangi	–	–	–	–	–
Dumbo Raya	–	–	–	–	–
Kota Utara	–	–	–	–	–
Kota Tengah	–	–	–	–	–
Sipatana	–	–	–	–	–
Kota Gorontalo *Gorontalo Municipality*	–	–	–	–	–

https://gorontalokota.bps.go.id

Lanjutan Tabel/*Continued Table* 5.3

Kecamatan *Subdistrict*	Tanaman Perkebunan Semusim *Temporary Estate Crops*				
	Nilam *Patchouli*	Rosela *Roselle*	Sereh Wangi *Citronella*	Tebu *Sugar Cane*	Tembakau *Tobacco*
(1)	(7)	(8)	(9)	(10)	(11)
Kota Barat	–	–	3	–	–
Dungingi	–	–	1	–	–
Kota Selatan	–	–	–	–	–
Kota Timur	–	–	–	1	–
Hulonthalangi	–	–	–	–	–
Dumbo Raya	–	–	–	–	–
Kota Utara	–	–	–	–	–
Kota Tengah	–	–	–	–	–
Sipatana	–	–	–	–	–
Kota Gorontalo *Gorontalo Municipality*	**–**	**–**	**4**	**1**	**–**

https://gorontalokota.bps.go.id

Tabel 5.4
Table

Jumlah Usaha Pertanian Perorangan Tanaman Perkebunan Semusim menurut Kecamatan dan Jenis Tanaman (unit), 2023
Number of Temporary Estate Crop Individual Agricultural Holdings by Subdistrict and Type of Crops (units), 2023

Kecamatan *Subdistrict*	Tanaman Perkebunan Semusim *Temporary Estate Crops*				
	Abaca/Manila *Abaca/Manila*	Akar Wangi *Vetiver*	Jute *Henp*	Kapas *Cotton*	Kenaf *Kenaf*
(1)	(2)	(3)	(4)	(5)	(6)
Kota Barat	–	–	–	–	–
Dungingi	–	–	–	–	–
Kota Selatan	–	–	–	–	–
Kota Timur	–	–	–	–	–
Hulonthalangi	–	–	–	–	–
Dumbo Raya	–	–	–	–	–
Kota Utara	–	–	–	–	–
Kota Tengah	–	–	–	–	–
Sipatana	–	–	–	–	–
Kota Gorontalo *Gorontalo Municipality*	–	–	–	–	–

https://gorontalokota.bps.go.id

Lanjutan Tabel/*Continued Table* 5.4

Kecamatan *Subdistrict*	Tanaman Perkebunan Semusim *Temporary Estate Crops*				
	Nilam *Patchouli*	Rosela *Roselle*	Sereh Wangi *Citronella*	Tebu *Sugar Cane*	Tembakau *Tobacco*
(1)	(7)	(8)	(9)	(10)	(11)
Kota Barat	–	–	3	–	–
Dungingi	–	–	1	–	–
Kota Selatan	–	–	–	–	–
Kota Timur	–	–	–	1	–
Hulonthalangi	–	–	–	–	–
Dumbo Raya	–	–	–	–	–
Kota Utara	–	–	–	–	–
Kota Tengah	–	–	–	–	–
Sipatana	–	–	–	–	–
Kota Gorontalo *Gorontalo Municipality*	–	–	4	1	–

https://gorontalokota.bps.go.id

Tabel 5.5.1
Table

Jumlah Rumah Tangga Usaha Tanaman Abaca/Manila menurut Kecamatan dan Jenis Usaha (rumah tangga), 2023
Number of Abaca/Manila Households by Subdistrict and Type of Activities (households), 2023

Kecamatan *Subdistrict*	Jenis Usaha *Type of Activities*			Jumlah *Total*
	Hanya Budi Daya *Cultivation Only*	Hanya Pembibitan *Nursery Only*	Budi Daya dan Pembibitan *Cultivation and Nursery*	
(1)	(2)	(3)	(4)	(5)
Kota Barat	–	–	–	–
Dungingi	–	–	–	–
Kota Selatan	–	–	–	–
Kota Timur	–	–	–	–
Hulonthalangi	–	–	–	–
Dumbo Raya	–	–	–	–
Kota Utara	–	–	–	–
Kota Tengah	–	–	–	–
Sipatana	–	–	–	–
Kota Gorontalo *Gorontalo Municipality*	–	–	–	–

https://gorontalokota.bps.go.id

Tabel / ***Table*** 5.5.2

Jumlah Rumah Tangga Usaha Tanaman Akar Wangi menurut Kecamatan dan Jenis Usaha (rumah tangga), 2023
Number of Vetiver Households by Subdistrict and Type of Activities (households), 2023

Kecamatan *Subdistrict*	Jenis Usaha *Type of Activities*			Jumlah *Total*
	Hanya Budi Daya *Cultivation Only*	Hanya Pembibitan *Nursery Only*	Budi Daya dan Pembibitan *Cultivation and Nursery*	
(1)	(2)	(3)	(4)	(5)
Kota Barat	–	–	–	–
Dungingi	–	–	–	–
Kota Selatan	–	–	–	–
Kota Timur	–	–	–	–
Hulonthalangi	–	–	–	–
Dumbo Raya	–	–	–	–
Kota Utara	–	–	–	–
Kota Tengah	–	–	–	–
Sipatana	–	–	–	–
Kota Gorontalo *Gorontalo Municipality*	–	–	–	–

https://gorontalokota.bps.go.id

Tabel 5.5.3
Table

Jumlah Rumah Tangga Usaha Tanaman Jute menurut Kecamatan dan Jenis Usaha (rumah tangga), 2023
Number of Hemp Households by Subdistrict and Type of Activities (households), 2023

Kecamatan *Subdistrict*	Jenis Usaha *Type of Activities*			Jumlah *Total*
	Hanya Budi Daya *Cultivation Only*	Hanya Pembibitan *Nursery Only*	Budi Daya dan Pembibitan *Cultivation and Nursery*	
(1)	(2)	(3)	(4)	(5)
Kota Barat	–	–	–	–
Dungingi	–	–	–	–
Kota Selatan	–	–	–	–
Kota Timur	–	–	–	–
Hulonthalangi	–	–	–	–
Dumbo Raya	–	–	–	–
Kota Utara	–	–	–	–
Kota Tengah	–	–	–	–
Sipatana	–	–	–	–
Kota Gorontalo *Gorontalo Municipality*	–	–	–	–

https://gorontalokota.bps.go.id

Tabel / ***Table*** 5.5.4

Jumlah Rumah Tangga Usaha Tanaman Kapas menurut Kecamatan dan Jenis Usaha (rumah tangga), 2023
Number of Cotton Households by Subdistrict and Type of Activities (households), 2023

Kecamatan *Subdistrict*	Jenis Usaha *Type of Activities*			Jumlah *Total*
	Hanya Budi Daya *Cultivation Only*	Hanya Pembibitan *Nursery Only*	Budi Daya dan Pembibitan *Cultivation and Nursery*	
(1)	(2)	(3)	(4)	(5)
Kota Barat	–	–	–	–
Dungingi	–	–	–	–
Kota Selatan	–	–	–	–
Kota Timur	–	–	–	–
Hulonthalangi	–	–	–	–
Dumbo Raya	–	–	–	–
Kota Utara	–	–	–	–
Kota Tengah	–	–	–	–
Sipatana	–	–	–	–
Kota Gorontalo *Gorontalo Municipality*	–	–	–	–

https://gorontalokota.bps.go.id

Tabel 5.5.5
Table

Jumlah Rumah Tangga Usaha Tanaman Kenaf menurut Kecamatan dan Jenis Usaha (rumah tangga), 2023
Number of Kenaf Households by Subdistrict and Type of Activities (households), 2023

Kecamatan *Subdistrict*	Jenis Usaha *Type of Activities*			Jumlah *Total*
	Hanya Budi Daya *Cultivation Only*	Hanya Pembibitan *Nursery Only*	Budi Daya dan Pembibitan *Cultivation and Nursery*	
(1)	(2)	(3)	(4)	(5)
Kota Barat	–	–	–	–
Dungingi	–	–	–	–
Kota Selatan	–	–	–	–
Kota Timur	–	–	–	–
Hulonthalangi	–	–	–	–
Dumbo Raya	–	–	–	–
Kota Utara	–	–	–	–
Kota Tengah	–	–	–	–
Sipatana	–	–	–	–
Kota Gorontalo *Gorontalo Municipality*	–	–	–	–

https://gorontalokota.bps.go.id

Tabel / ***Table*** 5.5.6

Jumlah Rumah Tangga Usaha Tanaman Nilam menurut Kecamatan dan Jenis Usaha (rumah tangga), 2023
Number of Patchouli Households by Subdistrict and Type of Activities (households), 2023

Kecamatan *Subdistrict*	Jenis Usaha *Type of Activities*			Jumlah *Total*
	Hanya Budi Daya *Cultivation Only*	Hanya Pembibitan *Nursery Only*	Budi Daya dan Pembibitan *Cultivation and Nursery*	
(1)	(2)	(3)	(4)	(5)
Kota Barat	–	–	–	–
Dungingi	–	–	–	–
Kota Selatan	–	–	–	–
Kota Timur	–	–	–	–
Hulonthalangi	–	–	–	–
Dumbo Raya	–	–	–	–
Kota Utara	–	–	–	–
Kota Tengah	–	–	–	–
Sipatana	–	–	–	–
Kota Gorontalo *Gorontalo Municipality*	–	–	–	–

https://gorontalokota.bps.go.id

Tabel 5.5.7
Table

Jumlah Rumah Tangga Usaha Tanaman Rosela menurut Kecamatan dan Jenis Usaha (rumah tangga), 2023
Number of Roselle Households by Subdistrict and Type of Activities (households), 2023

Kecamatan *Subdistrict*	Jenis Usaha *Type of Activities*			Jumlah *Total*
	Hanya Budi Daya *Cultivation Only*	Hanya Pembibitan *Nursery Only*	Budi Daya dan Pembibitan *Cultivation and Nursery*	
(1)	(2)	(3)	(4)	(5)
Kota Barat	–	–	–	–
Dungingi	–	–	–	–
Kota Selatan	–	–	–	–
Kota Timur	–	–	–	–
Hulonthalangi	–	–	–	–
Dumbo Raya	–	–	–	–
Kota Utara	–	–	–	–
Kota Tengah	–	–	–	–
Sipatana	–	–	–	–
Kota Gorontalo *Gorontalo Municipality*	–	–	–	–

https://gorontalokota.bps.go.id

Tabel / ***Table*** 5.5.8

Jumlah Rumah Tangga Usaha Tanaman Sereh Wangi menurut Kecamatan dan Jenis Usaha (rumah tangga), 2023
Number of Citronella Households by Subdistrict and Type of Activities (households), 2023

Kecamatan *Subdistrict*	Jenis Usaha *Type of Activities*			Jumlah *Total*
	Hanya Budi Daya *Cultivation Only*	Hanya Pembibitan *Nursery Only*	Budi Daya dan Pembibitan *Cultivation and Nursery*	
(1)	(2)	(3)	(4)	(5)
Kota Barat	3	–	–	3
Dungingi	1	–	–	1
Kota Selatan	–	–	–	–
Kota Timur	–	–	–	–
Hulonthalangi	–	–	–	–
Dumbo Raya	–	–	–	–
Kota Utara	–	–	–	–
Kota Tengah	–	–	–	–
Sipatana	–	–	–	–
Kota Gorontalo *Gorontalo Municipality*	4	–	–	4

https://gorontalokota.bps.go.id

Tabel 5.5.9
Table

Jumlah Rumah Tangga Usaha Tanaman Tebu menurut Kecamatan dan Jenis Usaha (rumah tangga), 2023
Number of Sugar Cane Households by Subdistrict and Type of Activities (households), 2023

Kecamatan *Subdistrict*	Jenis Usaha *Type of Activities*			Jumlah *Total*
	Hanya Budi Daya *Cultivation Only*	Hanya Pembibitan *Nursery Only*	Budi Daya dan Pembibitan *Cultivation and Nursery*	
(1)	(2)	(3)	(4)	(5)
Kota Barat	–	–	–	–
Dungingi	–	–	–	–
Kota Selatan	–	–	–	–
Kota Timur	1	–	–	1
Hulonthalangi	–	–	–	–
Dumbo Raya	–	–	–	–
Kota Utara	–	–	–	–
Kota Tengah	–	–	–	–
Sipatana	–	–	–	–
Kota Gorontalo *Gorontalo Municipality*	**1**	**–**	**–**	**1**

https://gorontalokota.bps.go.id

Tabel 5.5.10
Table

Jumlah Rumah Tangga Usaha Tanaman Tembakau menurut Kecamatan dan Jenis Usaha (rumah tangga), 2023
Number of Tobacco Households by Subdistrict and Type of Activities (households), 2023

Kecamatan *Subdistrict*	Jenis Usaha *Type of Activities*			Jumlah *Total*
	Hanya Budi Daya *Cultivation Only*	Hanya Pembibitan *Nursery Only*	Budi Daya dan Pembibitan *Cultivation and Nursery*	
(1)	(2)	(3)	(4)	(5)
Kota Barat	–	–	–	–
Dungingi	–	–	–	–
Kota Selatan	–	–	–	–
Kota Timur	–	–	–	–
Hulonthalangi	–	–	–	–
Dumbo Raya	–	–	–	–
Kota Utara	–	–	–	–
Kota Tengah	–	–	–	–
Sipatana	–	–	–	–
Kota Gorontalo *Gorontalo Municipality*	–	–	–	–

https://gorontalokota.bps.go.id

Tabel 5.6.1
Table

Jumlah Usaha Pertanian Perorangan Tanaman Abaca/Manila menurut Kecamatan dan Jenis Usaha (unit), 2023
Number of Abaca/Manila Individual Agricultural Holdings by Subdistrict and Type of Activities (units), 2023

Kecamatan *Subdistrict*	Jenis Usaha *Type of Activities*			Jumlah *Total*
	Hanya Budi Daya *Cultivation Only*	Hanya Pembibitan *Nursery Only*	Budi Daya dan Pembibitan *Cultivation and Nursery*	
(1)	(2)	(3)	(4)	(5)
Kota Barat	–	–	–	–
Dungingi	–	–	–	–
Kota Selatan	–	–	–	–
Kota Timur	–	–	–	–
Hulonthalangi	–	–	–	–
Dumbo Raya	–	–	–	–
Kota Utara	–	–	–	–
Kota Tengah	–	–	–	–
Sipatana	–	–	–	–
Kota Gorontalo *Gorontalo Municipality*	–	–	–	–

https://gorontalokota.bps.go.id

Tabel / ***Table*** 5.6.2

Jumlah Usaha Pertanian Perorangan Tanaman Akar Wangi menurut Kecamatan dan Jenis Usaha (unit), 2023
Number of Vetiver Individual Agricultural Holdings by Subdistrict and Type of Activities (units), 2023

Kecamatan *Subdistrict*	Jenis Usaha *Type of Activities*			Jumlah *Total*
	Hanya Budi Daya *Cultivation Only*	Hanya Pembibitan *Nursery Only*	Budi Daya dan Pembibitan *Cultivation and Nursery*	
(1)	(2)	(3)	(4)	(5)
Kota Barat	–	–	–	–
Dungingi	–	–	–	–
Kota Selatan	–	–	–	–
Kota Timur	–	–	–	–
Hulonthalangi	–	–	–	–
Dumbo Raya	–	–	–	–
Kota Utara	–	–	–	–
Kota Tengah	–	–	–	–
Sipatana	–	–	–	–
Kota Gorontalo *Gorontalo Municipality*	–	–	–	–

https://gorontalokota.bps.go.id

Tabel 5.6.3
Table

Jumlah Usaha Pertanian Perorangan Tanaman Jute menurut Kecamatan dan Jenis Usaha (unit), 2023
Number of Hemp Individual Agricultural Holdings by Subdistrict and Type of Activities (units), 2023

Kecamatan *Subdistrict*	Jenis Usaha *Type of Activities*			Jumlah *Total*
	Hanya Budi Daya *Cultivation Only*	Hanya Pembibitan *Nursery Only*	Budi Daya dan Pembibitan *Cultivation and Nursery*	
(1)	(2)	(3)	(4)	(5)
Kota Barat	–	–	–	–
Dungingi	–	–	–	–
Kota Selatan	–	–	–	–
Kota Timur	–	–	–	–
Hulonthalangi	–	–	–	–
Dumbo Raya	–	–	–	–
Kota Utara	–	–	–	–
Kota Tengah	–	–	–	–
Sipatana	–	–	–	–
Kota Gorontalo *Gorontalo Municipality*	–	–	–	–

https://gorontalokota.bps.go.id

Tabel / ***Table*** 5.6.4

Jumlah Usaha Pertanian Perorangan Tanaman Kapas menurut Kecamatan dan Jenis Usaha (unit), 2023
Number of Cotton Individual Agricultural Holdings by Subdistrict and Type of Activities (units), 2023

Kecamatan *Subdistrict*	Jenis Usaha *Type of Activities*			Jumlah *Total*
	Hanya Budi Daya *Cultivation Only*	Hanya Pembibitan *Nursery Only*	Budi Daya dan Pembibitan *Cultivation and Nursery*	
(1)	(2)	(3)	(4)	(5)
Kota Barat	–	–	–	–
Dungingi	–	–	–	–
Kota Selatan	–	–	–	–
Kota Timur	–	–	–	–
Hulonthalangi	–	–	–	–
Dumbo Raya	–	–	–	–
Kota Utara	–	–	–	–
Kota Tengah	–	–	–	–
Sipatana	–	–	–	–
Kota Gorontalo *Gorontalo Municipality*	–	–	–	–

https://gorontalokota.bps.go.id

Tabel 5.6.5
Table

Jumlah Usaha Pertanian Perorangan Tanaman Kenaf menurut Kecamatan dan Jenis Usaha (unit), 2023
Number of Kenaf Individual Agricultural Holdings by Subdistrict and Type of Activities (units), 2023

Kecamatan *Subdistrict*	Jenis Usaha *Type of Activities*			Jumlah *Total*
	Hanya Budi Daya *Cultivation Only*	Hanya Pembibitan *Nursery Only*	Budi Daya dan Pembibitan *Cultivation and Nursery*	
(1)	(2)	(3)	(4)	(5)
Kota Barat	–	–	–	–
Dungingi	–	–	–	–
Kota Selatan	–	–	–	–
Kota Timur	–	–	–	–
Hulonthalangi	–	–	–	–
Dumbo Raya	–	–	–	–
Kota Utara	–	–	–	–
Kota Tengah	–	–	–	–
Sipatana	–	–	–	–
Kota Gorontalo *Gorontalo Municipality*	–	–	–	–

https://gorontalokota.bps.go.id

Tabel / ***Table*** 5.6.6

Jumlah Usaha Pertanian Perorangan Tanaman Nilam menurut Kecamatan dan Jenis Usaha (unit), 2023
Number of Patchoulli Individual Agricultural Holdings by Subdistrict and Type of Activities (units), 2023

Kecamatan *Subdistrict*	Jenis Usaha *Type of Activities*			Jumlah *Total*
	Hanya Budi Daya *Cultivation Only*	Hanya Pembibitan *Nursery Only*	Budi Daya dan Pembibitan *Cultivation and Nursery*	
(1)	(2)	(3)	(4)	(5)
Kota Barat	–	–	–	–
Dungingi	–	–	–	–
Kota Selatan	–	–	–	–
Kota Timur	–	–	–	–
Hulonthalangi	–	–	–	–
Dumbo Raya	–	–	–	–
Kota Utara	–	–	–	–
Kota Tengah	–	–	–	–
Sipatana	–	–	–	–
Kota Gorontalo *Gorontalo Municipality*	–	–	–	–

https://gorontalokota.bps.go.id

Tabel 5.6.7
Table

Jumlah Usaha Pertanian Perorangan Tanaman Rosela menurut Kecamatan dan Jenis Usaha (unit), 2023
Number of Roselle Individual Agricultural Holdings by Subdistrict and Type of Activities (units), 2023

Kecamatan *Subdistrict*	Jenis Usaha *Type of Activities*			Jumlah *Total*
	Hanya Budi Daya *Cultivation Only*	Hanya Pembibitan *Nursery Only*	Budi Daya dan Pembibitan *Cultivation and Nursery*	
(1)	(2)	(3)	(4)	(5)
Kota Barat	–	–	–	–
Dungingi	–	–	–	–
Kota Selatan	–	–	–	–
Kota Timur	–	–	–	–
Hulonthalangi	–	–	–	–
Dumbo Raya	–	–	–	–
Kota Utara	–	–	–	–
Kota Tengah	–	–	–	–
Sipatana	–	–	–	–
Kota Gorontalo *Gorontalo Municipality*	–	–	–	–

https://gorontalokota.bps.go.id

Tabel / ***Table*** 5.6.8

Jumlah Usaha Pertanian Perorangan Tanaman Sereh Wangi menurut Kecamatan dan Jenis Usaha (unit), 2023
Number of Citronella Individual Agricultural Holdings by Subdistrict and Type of Activities (units), 2023

Kecamatan *Subdistrict*	Jenis Usaha *Type of Activities*			Jumlah *Total*
	Hanya Budi Daya *Cultivation Only*	Hanya Pembibitan *Nursery Only*	Budi Daya dan Pembibitan *Cultivation and Nursery*	
(1)	(2)	(3)	(4)	(5)
Kota Barat	4	–	–	4
Dungingi	1	–	–	1
Kota Selatan	–	–	–	–
Kota Timur	–	–	–	–
Hulonthalangi	–	–	–	–
Dumbo Raya	–	–	–	–
Kota Utara	–	–	–	–
Kota Tengah	–	–	–	–
Sipatana	–	–	–	–
Kota Gorontalo *Gorontalo Municipality*	5	–	–	5

https://gorontalokota.bps.go.id

Tabel 5.6.9
Table

Jumlah Usaha Pertanian Perorangan Tanaman Tebu menurut Kecamatan dan Jenis Usaha (unit), 2023
Number of Sugar Cane Individual Agricultural Holdings by Subdistrict and Type of Activities (units), 2023

Kecamatan *Subdistrict*	Jenis Usaha *Type of Activities*			Jumlah *Total*
	Hanya Budi Daya *Cultivation Only*	Hanya Pembibitan *Nursery Only*	Budi Daya dan Pembibitan *Cultivation and Nursery*	
(1)	(2)	(3)	(4)	(5)
Kota Barat	–	–	–	–
Dungingi	–	–	–	–
Kota Selatan	–	–	–	–
Kota Timur	1	–	–	1
Hulonthalangi	–	–	–	–
Dumbo Raya	–	–	–	–
Kota Utara	–	–	–	–
Kota Tengah	–	–	–	–
Sipatana	–	–	–	–
Kota Gorontalo *Gorontalo Municipality*	**1**	**–**	**–**	**1**

https://gorontalokota.bps.go.id

Tabel / ***Table*** 5.6.10

Jumlah Usaha Pertanian Perorangan Tanaman Tembakau menurut Kecamatan dan Jenis Usaha (unit), 2023
Number of Tobacco Individual Agricultural Holdings by Subdistrict and Type of Activities (units), 2023

Kecamatan *Subdistrict*	Jenis Usaha *Type of Activities*			Jumlah *Total*
	Hanya Budi Daya *Cultivation Only*	Hanya Pembibitan *Nursery Only*	Budi Daya dan Pembibitan *Cultivation and Nursery*	
(1)	(2)	(3)	(4)	(5)
Kota Barat	–	–	–	–
Dungingi	–	–	–	–
Kota Selatan	–	–	–	–
Kota Timur	–	–	–	–
Hulonthalangi	–	–	–	–
Dumbo Raya	–	–	–	–
Kota Utara	–	–	–	–
Kota Tengah	–	–	–	–
Sipatana	–	–	–	–
Kota Gorontalo *Gorontalo Municipality*	–	–	–	–

https://gorontalokota.bps.go.id

Tabel 5.7.1
Table

Jumlah Rumah Tangga Usaha Tanaman Abaca/Manila menurut Kecamatan dan Kondisi Utama Tanaman (rumah tangga), 2023
Number of Abaca/Manila Households by Subdistrict and Main Condition of Crops (households), 2023

Kecamatan *Subdistrict*	Kondisi Utama Tanaman *Main Condition of Crops*			
	Tunggal *Single Cropping*	Campuran *Mixed Cropping*	Tumpang Sari *Intercropping*	Asosiasi antara Semusim dan Tahunan *Associated Crops of Temporary and Permanent Crops*
(1)	(2)	(3)	(4)	(5)
Kota Barat	–	–	–	–
Dungingi	–	–	–	–
Kota Selatan	–	–	–	–
Kota Timur	–	–	–	–
Hulonthalangi	–	–	–	–
Dumbo Raya	–	–	–	–
Kota Utara	–	–	–	–
Kota Tengah	–	–	–	–
Sipatana	–	–	–	–
Kota Gorontalo *Gorontalo Municipality*	–	–	–	–

Catatan/*Note*: – Hanya mencakup RTUP budi daya/*Only covers cultivation Agricultural Households.*
– Satu RTUP budi daya tanaman perkebunan dapat memiliki lebih dari satu kondisi utama tanaman/*One Estate Crops cultivation Households can have more than one type of main condition of crops.*

https://gorontalokota.bps.go.id

Tabel / ***Table*** 5.7.2

Jumlah Rumah Tangga Usaha Tanaman Akar Wangi menurut Kecamatan dan Kondisi Utama Tanaman (rumah tangga), 2023
Number of Vetiver Households by Subdistrict and Main Condition of Crops (households), 2023

Kecamatan *Subdistrict*	Kondisi Utama Tanaman *Main Condition of Crops*			
	Tunggal *Single Cropping*	Campuran *Mixed Cropping*	Tumpang Sari *Intercropping*	Asosiasi antara Semusim dan Tahunan *Associated Crops of Temporary and Permanent Crops*
(1)	(2)	(3)	(4)	(5)
Kota Barat	–	–	–	–
Dungingi	–	–	–	–
Kota Selatan	–	–	–	–
Kota Timur	–	–	–	–
Hulonthalangi	–	–	–	–
Dumbo Raya	–	–	–	–
Kota Utara	–	–	–	–
Kota Tengah	–	–	–	–
Sipatana	–	–	–	–
Kota Gorontalo ***Gorontalo Municipality***	–	–	–	–

Catatan/*Note*: – Hanya mencakup RTUP budi daya/*Only covers cultivation Agricultural Households.*
– Satu RTUP budi daya tanaman perkebunan dapat memiliki lebih dari satu kondisi utama tanaman/*One Estate Crops cultivation Households can have more than one type of main condition of crops.*

https://gorontalokota.bps.go.id

Tabel 5.7.3
Table

Jumlah Rumah Tangga Usaha Tanaman Jute menurut Kecamatan dan Kondisi Utama Tanaman (rumah tangga), 2023
Number of Hemp Households by Subdistrict and Main Condition of Crops (households), 2023

Kecamatan *Subdistrict*	Kondisi Utama Tanaman *Main Condition of Crops*			
	Tunggal *Single Cropping*	Campuran *Mixed Cropping*	Tumpang Sari *Intercropping*	Asosiasi antara Semusim dan Tahunan *Associated Crops of Temporary and Permanent Crops*
(1)	(2)	(3)	(4)	(5)
Kota Barat	–	–	–	–
Dungingi	–	–	–	–
Kota Selatan	–	–	–	–
Kota Timur	–	–	–	–
Hulonthalangi	–	–	–	–
Dumbo Raya	–	–	–	–
Kota Utara	–	–	–	–
Kota Tengah	–	–	–	–
Sipatana	–	–	–	–
Kota Gorontalo *Gorontalo Municipality*	–	–	–	–

Catatan/*Note*: – Hanya mencakup RTUP budi daya/*Only covers cultivation Agricultural Households.*
– Satu RTUP budi daya tanaman perkebunan dapat memiliki lebih dari satu kondisi utama tanaman/*One Estate Crops cultivation Households can have more than one type of main condition of crops.*

https://gorontalokota.bps.go.id

Tabel / ***Table*** 5.7.4

Jumlah Rumah Tangga Usaha Tanaman Kapas menurut Kecamatan dan Kondisi Utama Tanaman (rumah tangga), 2023
Number of Cotton Households by Subdistrict and Main Condition of Crops (households), 2023

Kecamatan *Subdistrict*	Kondisi Utama Tanaman *Main Condition of Crops*			
	Tunggal *Single Cropping*	Campuran *Mixed Cropping*	Tumpang Sari *Intercropping*	Asosiasi antara Semusim dan Tahunan *Associated Crops of Temporary and Permanent Crops*
(1)	(2)	(3)	(4)	(5)
Kota Barat	–	–	–	–
Dungingi	–	–	–	–
Kota Selatan	–	–	–	–
Kota Timur	–	–	–	–
Hulonthalangi	–	–	–	–
Dumbo Raya	–	–	–	–
Kota Utara	–	–	–	–
Kota Tengah	–	–	–	–
Sipatana	–	–	–	–
Kota Gorontalo ***Gorontalo Municipality***	–	–	–	–

Catatan/*Note*: – Hanya mencakup RTUP budi daya/*Only covers cultivation Agricultural Households.*
– Satu RTUP budi daya tanaman perkebunan dapat memiliki lebih dari satu kondisi utama tanaman/*One Estate Crops cultivation Households can have more than one type of main condition of crops.*

https://gorontalokota.bps.go.id

Tabel 5.7.5
Table

Jumlah Rumah Tangga Usaha Tanaman Kenaf menurut Kecamatan dan Kondisi Utama Tanaman (rumah tangga), 2023
Number of Kenaf Households by Subdistrict and Main Condition of Crops (households), 2023

Kecamatan *Subdistrict*	Kondisi Utama Tanaman *Main Condition of Crops*			
	Tunggal *Single Cropping*	Campuran *Mixed Cropping*	Tumpang Sari *Intercropping*	Asosiasi antara Semusim dan Tahunan *Associated Crops of Temporary and Permanent Crops*
(1)	(2)	(3)	(4)	(5)
Kota Barat	–	–	–	–
Dungingi	–	–	–	–
Kota Selatan	–	–	–	–
Kota Timur	–	–	–	–
Hulonthalangi	–	–	–	–
Dumbo Raya	–	–	–	–
Kota Utara	–	–	–	–
Kota Tengah	–	–	–	–
Sipatana	–	–	–	–
Kota Gorontalo *Gorontalo Municipality*	–	–	–	–

Catatan/*Note*: – Hanya mencakup RTUP budi daya/*Only covers cultivation Agricultural Households.*
– Satu RTUP budi daya tanaman perkebunan dapat memiliki lebih dari satu kondisi utama tanaman/*One Estate Crops cultivation Households can have more than one type of main condition of crops.*

https://gorontalokota.bps.go.id

Tabel / ***Table*** 5.7.6

Jumlah Rumah Tangga Usaha Tanaman Nilam menurut Kecamatan dan Kondisi Utama Tanaman (rumah tangga), 2023
Number of Patchouli Households by Subdistrict and Main Condition of Crops (households), 2023

Kecamatan *Subdistrict*	Kondisi Utama Tanaman *Main Condition of Crops*			
	Tunggal *Single Cropping*	Campuran *Mixed Cropping*	Tumpang Sari *Intercropping*	Asosiasi antara Semusim dan Tahunan *Associated Crops of Temporary and Permanent Crops*
(1)	(2)	(3)	(4)	(5)
Kota Barat	–	–	–	–
Dungingi	–	–	–	–
Kota Selatan	–	–	–	–
Kota Timur	–	–	–	–
Hulonthalangi	–	–	–	–
Dumbo Raya	–	–	–	–
Kota Utara	–	–	–	–
Kota Tengah	–	–	–	–
Sipatana	–	–	–	–
Kota Gorontalo ***Gorontalo Municipality***	–	–	–	–

Catatan/*Note*: – Hanya mencakup RTUP budi daya/*Only covers cultivation Agricultural Households.*
– Satu RTUP budi daya tanaman perkebunan dapat memiliki lebih dari satu kondisi utama tanaman/*One Estate Crops cultivation Households can have more than one type of main condition of crops.*

https://gorontalokota.bps.go.id

Tabel 5.7.7
Table

Jumlah Rumah Tangga Usaha Tanaman Rosela menurut Kecamatan dan Kondisi Utama Tanaman (rumah tangga), 2023
Number of Roselle Households by Subdistrict and Main Condition of Crops (households), 2023

Kecamatan *Subdistrict*	Kondisi Utama Tanaman *Main Condition of Crops*			
	Tunggal *Single Cropping*	Campuran *Mixed Cropping*	Tumpang Sari *Intercropping*	Asosiasi antara Semusim dan Tahunan *Associated Crops of Temporary and Permanent Crops*
(1)	(2)	(3)	(4)	(5)
Kota Barat	–	–	–	–
Dungingi	–	–	–	–
Kota Selatan	–	–	–	–
Kota Timur	–	–	–	–
Hulonthalangi	–	–	–	–
Dumbo Raya	–	–	–	–
Kota Utara	–	–	–	–
Kota Tengah	–	–	–	–
Sipatana	–	–	–	–
Kota Gorontalo *Gorontalo Municipality*	–	–	–	–

Catatan/*Note*: – Hanya mencakup RTUP budi daya/*Only covers cultivation Agricultural Households.*
– Satu RTUP budi daya tanaman perkebunan dapat memiliki lebih dari satu kondisi utama tanaman/*One Estate Crops cultivation Households can have more than one type of main condition of crops.*

https://gorontalokota.bps.go.id

Tabel / ***Table*** 5.7.8

Jumlah Rumah Tangga Usaha Tanaman Sereh Wangi menurut Kecamatan dan Kondisi Utama Tanaman (rumah tangga), 2023
Number of Citronella Households by Subdistrict and Main Condition of Crops (households), 2023

Kecamatan *Subdistrict*	Kondisi Utama Tanaman *Main Condition of Crops*			
	Tunggal *Single Cropping*	Campuran *Mixed Cropping*	Tumpang Sari *Intercropping*	Asosiasi antara Semusim dan Tahunan *Associated Crops of Temporary and Permanent Crops*
(1)	(2)	(3)	(4)	(5)
Kota Barat	3	–	–	–
Dungingi	–	–	1	–
Kota Selatan	–	–	–	–
Kota Timur	–	–	–	–
Hulonthalangi	–	–	–	–
Dumbo Raya	–	–	–	–
Kota Utara	–	–	–	–
Kota Tengah	–	–	–	–
Sipatana	–	–	–	–
Kota Gorontalo ***Gorontalo Municipality***	**3**	**–**	**1**	**–**

Catatan/*Note*: – Hanya mencakup RTUP budi daya/*Only covers cultivation Agricultural Households.*
– Satu RTUP budi daya tanaman perkebunan dapat memiliki lebih dari satu kondisi utama tanaman/*One Estate Crops cultivation Households can have more than one type of main condition of crops.*

https://gorontalokota.bps.go.id

Tabel 5.7.9
Table

Jumlah Rumah Tangga Usaha Tanaman Tebu menurut Kecamatan dan Kondisi Utama Tanaman (rumah tangga), 2023
Number of Sugar Cane Households by Subdistrict and Main Condition of Crops (households), 2023

Kecamatan *Subdistrict*	Kondisi Utama Tanaman *Main Condition of Crops*			
	Tunggal *Single Cropping*	Campuran *Mixed Cropping*	Tumpang Sari *Intercropping*	Asosiasi antara Semusim dan Tahunan *Associated Crops of Temporary and Permanent Crops*
(1)	(2)	(3)	(4)	(5)
Kota Barat	–	–	–	–
Dungingi	–	–	–	–
Kota Selatan	–	–	–	–
Kota Timur	–	–	1	–
Hulonthalangi	–	–	–	–
Dumbo Raya	–	–	–	–
Kota Utara	–	–	–	–
Kota Tengah	–	–	–	–
Sipatana	–	–	–	–
Kota Gorontalo ***Gorontalo Municipality***	–	–	**1**	–

Catatan/*Note*: – Hanya mencakup RTUP budi daya/*Only covers cultivation Agricultural Households.*
– Satu RTUP budi daya tanaman perkebunan dapat memiliki lebih dari satu kondisi utama tanaman/*One Estate Crops cultivation Households can have more than one type of main condition of crops.*

https://gorontalokota.bps.go.id

Tabel / ***Table*** 5.7.10

Jumlah Rumah Tangga Usaha Tanaman Tembakau menurut Kecamatan dan Kondisi Utama Tanaman (rumah tangga), 2023
Number of Tobacco Households by Subdistrict and Main Condition of Crops (households), 2023

Kecamatan *Subdistrict*	Kondisi Utama Tanaman *Main Condition of Crops*			
	Tunggal *Single Cropping*	Campuran *Mixed Cropping*	Tumpang Sari *Intercropping*	Asosiasi antara Semusim dan Tahunan *Associated Crops of Temporary and Permanent Crops*
(1)	(2)	(3)	(4)	(5)
Kota Barat	–	–	–	–
Dungingi	–	–	–	–
Kota Selatan	–	–	–	–
Kota Timur	–	–	–	–
Hulonthalangi	–	–	–	–
Dumbo Raya	–	–	–	–
Kota Utara	–	–	–	–
Kota Tengah	–	–	–	–
Sipatana	–	–	–	–
Kota Gorontalo ***Gorontalo Municipality***	–	–	–	–

Catatan/*Note*: – Hanya mencakup RTUP budi daya/*Only covers cultivation Agricultural Households.*
– Satu RTUP budi daya tanaman perkebunan dapat memiliki lebih dari satu kondisi utama tanaman/*One Estate Crops cultivation Households can have more than one type of main condition of crops.*

https://gorontalokota.bps.go.id

Tabel 5.8.1
Table

Jumlah Usaha Pertanian Perorangan Tanaman Abaca/Manila menurut Kecamatan dan Kondisi Utama Tanaman (unit), 2023
Number of Abaca/Manila Individual Agricultural Holdings by Subdistrict and Crop Condition (units), 2023

Kecamatan *Subdistrict*	Kondisi Utama Tanaman *Main Condition of Crops*			
	Tunggal *Single Cropping*	Campuran *Mixed Cropping*	Tumpang Sari *Intercropping*	Asosiasi antara Semusim dan Tahunan *Associated Crops of Temporary and Permanent Crops*
(1)	(2)	(3)	(4)	(5)
Kota Barat	–	–	–	–
Dungingi	–	–	–	–
Kota Selatan	–	–	–	–
Kota Timur	–	–	–	–
Hulonthalangi	–	–	–	–
Dumbo Raya	–	–	–	–
Kota Utara	–	–	–	–
Kota Tengah	–	–	–	–
Sipatana	–	–	–	–
Kota Gorontalo *Gorontalo Municipality*	–	–	–	–

Catatan/*Note*: – Hanya mencakup UTP budi daya/*Only covers cultivation Individual Agricultural Holdings.*
– Satu UTP budi daya tanaman perkebunan dapat memiliki lebih dari satu kondisi utama tanaman/*One Estate Crops Cultivation Individual Agricultural Holdings can have more than one type of main condition of crops.*

https://gorontalokota.bps.go.id

Tabel / ***Table*** 5.8.2

Jumlah Usaha Pertanian Perorangan Tanaman Akar Wangi menurut Kecamatan dan Kondisi Utama Tanaman (unit), 2023
Number of Vetiver Individual Agricultural Holdings by Subdistrict and Crop Condition (units), 2023

Kecamatan *Subdistrict*	Kondisi Utama Tanaman *Main Condition of Crops*			
	Tunggal *Single Cropping*	Campuran *Mixed Cropping*	Tumpang Sari *Intercropping*	Asosiasi antara Semusim dan Tahunan *Associated Crops of Temporary and Permanent Crops*
(1)	(2)	(3)	(4)	(5)
Kota Barat	–	–	–	–
Dungingi	–	–	–	–
Kota Selatan	–	–	–	–
Kota Timur	–	–	–	–
Hulonthalangi	–	–	–	–
Dumbo Raya	–	–	–	–
Kota Utara	–	–	–	–
Kota Tengah	–	–	–	–
Sipatana	–	–	–	–
Kota Gorontalo ***Gorontalo Municipality***	–	–	–	–

Catatan/*Note*: – Hanya mencakup UTP budi daya/*Only covers cultivation Individual Agricultural Holdings.*
– Satu UTP budi daya tanaman perkebunan dapat memiliki lebih dari satu kondisi utama tanaman/*One Estate Crops Cultivation Individual Agricultural Holdings can have more than one type of main condition of crops.*

https://gorontalokota.bps.go.id

Tabel 5.8.3
Table

Jumlah Usaha Pertanian Perorangan Tanaman Jute menurut Kecamatan dan Kondisi Utama Tanaman (unit), 2023
Number of Hemp Individual Agricultural Holdings by Subdistrict and Crop Condition (units), 2023

Kecamatan *Subdistrict*	Kondisi Utama Tanaman *Main Condition of Crops*			
	Tunggal *Single Cropping*	Campuran *Mixed Cropping*	Tumpang Sari *Intercropping*	Asosiasi antara Semusim dan Tahunan *Associated Crops of Temporary and Permanent Crops*
(1)	(2)	(3)	(4)	(5)
Kota Barat	–	–	–	–
Dungingi	–	–	–	–
Kota Selatan	–	–	–	–
Kota Timur	–	–	–	–
Hulonthalangi	–	–	–	–
Dumbo Raya	–	–	–	–
Kota Utara	–	–	–	–
Kota Tengah	–	–	–	–
Sipatana	–	–	–	–
Kota Gorontalo *Gorontalo Municipality*	–	–	–	–

Catatan/*Note*: – Hanya mencakup UTP budi daya/*Only covers cultivation Individual Agricultural Holdings.*
– Satu UTP budi daya tanaman perkebunan dapat memiliki lebih dari satu kondisi utama tanaman/*One Estate Crops Cultivation Individual Agricultural Holdings can have more than one type of main condition of crops.*

https://gorontalokota.bps.go.id

Tabel / ***Table*** 5.8.4

Jumlah Usaha Pertanian Perorangan Tanaman Kapas menurut Kecamatan dan Kondisi Utama Tanaman (unit), 2023
Number of Cotton Individual Agricultural Holdings by Subdistrict and Crop Condition (units), 2023

Kecamatan *Subdistrict*	Kondisi Utama Tanaman *Main Condition of Crops*			
	Tunggal *Single Cropping*	Campuran *Mixed Cropping*	Tumpang Sari *Intercropping*	Asosiasi antara Semusim dan Tahunan *Associated Crops of Temporary and Permanent Crops*
(1)	(2)	(3)	(4)	(5)
Kota Barat	–	–	–	–
Dungingi	–	–	–	–
Kota Selatan	–	–	–	–
Kota Timur	–	–	–	–
Hulonthalangi	–	–	–	–
Dumbo Raya	–	–	–	–
Kota Utara	–	–	–	–
Kota Tengah	–	–	–	–
Sipatana	–	–	–	–
Kota Gorontalo ***Gorontalo Municipality***	–	–	–	–

Catatan/*Note*: – Hanya mencakup UTP budi daya/*Only covers cultivation Individual Agricultural Holdings.*
– Satu UTP budi daya tanaman perkebunan dapat memiliki lebih dari satu kondisi utama tanaman/*One Estate Crops Cultivation Individual Agricultural Holdings can have more than one type of main condition of crops.*

https://gorontalokota.bps.go.id

Tabel 5.8.5
Table

Jumlah Usaha Pertanian Perorangan Tanaman Kenaf menurut Kecamatan dan Kondisi Utama Tanaman (unit), 2023
Number of Kenaf Individual Agricultural Holdings by Subdistrict and Crop Condition (units), 2023

Kecamatan *Subdistrict*	Kondisi Utama Tanaman *Main Condition of Crops*			
	Tunggal *Single Cropping*	Campuran *Mixed Cropping*	Tumpang Sari *Intercropping*	Asosiasi antara Semusim dan Tahunan *Associated Crops of Temporary and Permanent Crops*
(1)	(2)	(3)	(4)	(5)
Kota Barat	–	–	–	–
Dungingi	–	–	–	–
Kota Selatan	–	–	–	–
Kota Timur	–	–	–	–
Hulonthalangi	–	–	–	–
Dumbo Raya	–	–	–	–
Kota Utara	–	–	–	–
Kota Tengah	–	–	–	–
Sipatana	–	–	–	–
Kota Gorontalo *Gorontalo Municipality*	–	–	–	–

Catatan/*Note*: – Hanya mencakup UTP budi daya/*Only covers cultivation Individual Agricultural Holdings.*
– Satu UTP budi daya tanaman perkebunan dapat memiliki lebih dari satu kondisi utama tanaman/*One Estate Crops Cultivation Individual Agricultural Holdings can have more than one type of main condition of crops.*

https://gorontalokota.bps.go.id

Tabel / ***Table*** 5.8.6

Jumlah Usaha Pertanian Perorangan Tanaman Nilam menurut Kecamatan dan Kondisi Utama Tanaman (unit), 2023
Number of Patchouli Individual Agricultural Holdings by Subdistrict and Crop Condition (units), 2023

Kecamatan *Subdistrict*	Kondisi Utama Tanaman *Main Condition of Crops*			
	Tunggal *Single Cropping*	Campuran *Mixed Cropping*	Tumpang Sari *Intercropping*	Asosiasi antara Semusim dan Tahunan *Associated Crops of Temporary and Permanent Crops*
(1)	(2)	(3)	(4)	(5)
Kota Barat	–	–	–	–
Dungingi	–	–	–	–
Kota Selatan	–	–	–	–
Kota Timur	–	–	–	–
Hulonthalangi	–	–	–	–
Dumbo Raya	–	–	–	–
Kota Utara	–	–	–	–
Kota Tengah	–	–	–	–
Sipatana	–	–	–	–
Kota Gorontalo ***Gorontalo Municipality***	–	–	–	–

Catatan/*Note*: – Hanya mencakup UTP budi daya/*Only covers cultivation Individual Agricultural Holdings.*
– Satu UTP budi daya tanaman perkebunan dapat memiliki lebih dari satu kondisi utama tanaman/*One Estate Crops Cultivation Individual Agricultural Holdings can have more than one type of main condition of crops.*

https://gorontalokota.bps.go.id

Tabel 5.8.7
Table

Jumlah Usaha Pertanian Perorangan Tanaman Rosela menurut Kecamatan dan Kondisi Utama Tanaman (unit), 2023
Number of Roselle Individual Agricultural Holdings by Subdistrict and Crop Condition (units), 2023

Kecamatan *Subdistrict*	Kondisi Utama Tanaman *Main Condition of Crops*			
	Tunggal *Single Cropping*	Campuran *Mixed Cropping*	Tumpang Sari *Intercropping*	Asosiasi antara Semusim dan Tahunan *Associated Crops of Temporary and Permanent Crops*
(1)	(2)	(3)	(4)	(5)
Kota Barat	–	–	–	–
Dungingi	–	–	–	–
Kota Selatan	–	–	–	–
Kota Timur	–	–	–	–
Hulonthalangi	–	–	–	–
Dumbo Raya	–	–	–	–
Kota Utara	–	–	–	–
Kota Tengah	–	–	–	–
Sipatana	–	–	–	–
Kota Gorontalo *Gorontalo Municipality*	–	–	–	–

Catatan/*Note*: – Hanya mencakup UTP budi daya/*Only covers cultivation Individual Agricultural Holdings.*
– Satu UTP budi daya tanaman perkebunan dapat memiliki lebih dari satu kondisi utama tanaman/*One Estate Crops Cultivation Individual Agricultural Holdings can have more than one type of main condition of crops.*

https://gorontalokota.bps.go.id

Tabel / ***Table*** 5.8.8

Jumlah Usaha Pertanian Perorangan Tanaman Sereh Wangi menurut Kecamatan dan Kondisi Utama Tanaman (unit), 2023
Number of Citronella Individual Agricultural Holdings by Subdistrict and Crop Condition (units), 2023

Kecamatan *Subdistrict*	Kondisi Utama Tanaman *Main Condition of Crops*			
	Tunggal *Single Cropping*	Campuran *Mixed Cropping*	Tumpang Sari *Intercropping*	Asosiasi antara Semusim dan Tahunan *Associated Crops of Temporary and Permanent Crops*
(1)	(2)	(3)	(4)	(5)
Kota Barat	4	–	–	–
Dungingi	–	–	1	–
Kota Selatan	–	–	–	–
Kota Timur	–	–	–	–
Hulonthalangi	–	–	–	–
Dumbo Raya	–	–	–	–
Kota Utara	–	–	–	–
Kota Tengah	–	–	–	–
Sipatana	–	–	–	–
Kota Gorontalo ***Gorontalo Municipality***	**4**	**–**	**1**	**–**

Catatan/*Note*: – Hanya mencakup UTP budi daya/*Only covers cultivation Individual Agricultural Holdings.*
– Satu UTP budi daya tanaman perkebunan dapat memiliki lebih dari satu kondisi utama tanaman/*One Estate Crops Cultivation Individual Agricultural Holdings can have more than one type of main condition of crops.*

https://gorontalokota.bps.go.id

Tabel 5.8.9
Table

Jumlah Usaha Pertanian Perorangan Tanaman Tebu menurut Kecamatan dan Kondisi Utama Tanaman (unit), 2023
Number of Sugar Cane Individual Agricultural Holdings by Subdistrict and Crop Condition (units), 2023

Kecamatan *Subdistrict*	Kondisi Utama Tanaman *Main Condition of Crops*			
	Tunggal *Single Cropping*	Campuran *Mixed Cropping*	Tumpang Sari *Intercropping*	Asosiasi antara Semusim dan Tahunan *Associated Crops of Temporary and Permanent Crops*
(1)	(2)	(3)	(4)	(5)
Kota Barat	–	–	–	–
Dungingi	–	–	–	–
Kota Selatan	–	–	–	–
Kota Timur	–	–	1	–
Hulonthalangi	–	–	–	–
Dumbo Raya	–	–	–	–
Kota Utara	–	–	–	–
Kota Tengah	–	–	–	–
Sipatana	–	–	–	–
Kota Gorontalo *Gorontalo Municipality*	–	–	1	–

Catatan/*Note*: – Hanya mencakup UTP budi daya/*Only covers cultivation Individual Agricultural Holdings.*
– Satu UTP budi daya tanaman perkebunan dapat memiliki lebih dari satu kondisi utama tanaman/*One Estate Crops Cultivation Individual Agricultural Holdings can have more than one type of main condition of crops.*

https://gorontalokota.bps.go.id

Tabel / ***Table*** **5.8.10**

Jumlah Usaha Pertanian Perorangan Tanaman Tembakau menurut Kecamatan dan Kondisi Utama Tanaman (unit), 2023
Number of Tobacco Individual Agricultural Holdings by Subdistrict and Crop Condition (units), 2023

Kecamatan *Subdistrict*	Kondisi Utama Tanaman *Main Condition of Crops*			
	Tunggal *Single Cropping*	Campuran *Mixed Cropping*	Tumpang Sari *Intercropping*	Asosiasi antara Semusim dan Tahunan *Associated Crops of Temporary and Permanent Crops*
(1)	(2)	(3)	(4)	(5)
Kota Barat	–	–	–	–
Dungingi	–	–	–	–
Kota Selatan	–	–	–	–
Kota Timur	–	–	–	–
Hulonthalangi	–	–	–	–
Dumbo Raya	–	–	–	–
Kota Utara	–	–	–	–
Kota Tengah	–	–	–	–
Sipatana	–	–	–	–
Kota Gorontalo ***Gorontalo Municipality***	–	–	–	–

Catatan/*Note*: – Hanya mencakup UTP budi daya/*Only covers cultivation Individual Agricultural Holdings.*
– Satu UTP budi daya tanaman perkebunan dapat memiliki lebih dari satu kondisi utama tanaman/*One Estate Crops Cultivation Individual Agricultural Holdings can have more than one type of main condition of crops.*

https://gorontalokota.bps.go.id

Tabel 5.9.1
Table

Jumlah Rumah Tangga Usaha Tanaman Abaca/Manila menurut Kecamatan dan Sistem Pemanenan (rumah tangga), 2023
Number of Abaca/Manila Households by Subdistrict and Harvesting System (households), 2023

Kecamatan *Subdistrict*	Sistem Pemanenan *Harvesting System*						
	Dipanen Sendiri *Self Harvesting*	Diijonkan *Sold Long Before the Harvest*	Ditebaskan *Sold Right Before the Harvest*	Belum Panen Habis *Partially Harvested*	Puso *Crop Failure*	Tidak Dipanen *Not Harvesting*	Belum Panen *Not Yet Harvesting*
(1)	(2)	(3)	(4)	(5)	(6)	(7)	(8)
Kota Barat	–	–	–	–	–	–	–
Dungingi	–	–	–	–	–	–	–
Kota Selatan	–	–	–	–	–	–	–
Kota Timur	–	–	–	–	–	–	–
Hulonthalangi	–	–	–	–	–	–	–
Dumbo Raya	–	–	–	–	–	–	–
Kota Utara	–	–	–	–	–	–	–
Kota Tengah	–	–	–	–	–	–	–
Sipatana	–	–	–	–	–	–	–
Kota Gorontalo *Gorontalo Municipality*	–	–	–	–	–	–	–

Catatan/*Note*: – Hanya mencakup RTUP budi daya/*Only covers cultivation Agricultural Households.*
– Satu RTUP budi daya tanaman perkebunan dapat memiliki lebih dari satu sistem pemanenan/*One Estate Crops Cultivation Households can have more than one type of harvesting system.*

https://gorontalokota.bps.go.id

Tabel / ***Table*** 5.9.2

Jumlah Rumah Tangga Usaha Tanaman Akar Wangi menurut Kecamatan dan Sistem Pemanenan (rumah tangga), 2023
Number of Vetiver Households by Subdistrict and Harvesting System (households), 2023

Kecamatan *Subdistrict*	Sistem Pemanenan *Harvesting System*						
	Dipanen Sendiri *Self Harvesting*	Diijonkan *Sold Long Before the Harvest*	Ditebaskan *Sold Right Before the Harvest*	Belum Panen Habis *Partially Harvested*	Puso *Crop Failure*	Tidak Dipanen *Not Harvesting*	Belum Panen *Not Yet Harvesting*
(1)	(2)	(3)	(4)	(5)	(6)	(7)	(8)
Kota Barat	–	–	–	–	–	–	–
Dungingi	–	–	–	–	–	–	–
Kota Selatan	–	–	–	–	–	–	–
Kota Timur	–	–	–	–	–	–	–
Hulonthalangi	–	–	–	–	–	–	–
Dumbo Raya	–	–	–	–	–	–	–
Kota Utara	–	–	–	–	–	–	–
Kota Tengah	–	–	–	–	–	–	–
Sipatana	–	–	–	–	–	–	–
Kota Gorontalo ***Gorontalo Municipality***	–	–	–	–	–	–	–

Catatan/*Note*: – Hanya mencakup RTUP budi daya/*Only covers cultivation Agricultural Households.*
– Satu RTUP budi daya tanaman perkebunan dapat memiliki lebih dari satu sistem pemanenan/*One Estate Crops Cultivation Households can have more than one type of harvesting system.*

https://gorontalokota.bps.go.id

Tabel 5.9.3
Table

Jumlah Rumah Tangga Usaha Tanaman Jute menurut Kecamatan dan Sistem Pemanenan (rumah tangga), 2023
Number of Hemp Households by Subdistrict and Harvesting System (households), 2023

Kecamatan *Subdistrict*	Sistem Pemanenan *Harvesting System*						
	Dipanen Sendiri *Self Harvesting*	Diijonkan *Sold Long Before the Harvest*	Ditebaskan *Sold Right Before the Harvest*	Belum Panen Habis *Partially Harvested*	Puso *Crop Failure*	Tidak Dipanen *Not Harvesting*	Belum Panen *Not Yet Harvesting*
(1)	(2)	(3)	(4)	(5)	(6)	(7)	(8)
Kota Barat	–	–	–	–	–	–	–
Dungingi	–	–	–	–	–	–	–
Kota Selatan	–	–	–	–	–	–	–
Kota Timur	–	–	–	–	–	–	–
Hulonthalangi	–	–	–	–	–	–	–
Dumbo Raya	–	–	–	–	–	–	–
Kota Utara	–	–	–	–	–	–	–
Kota Tengah	–	–	–	–	–	–	–
Sipatana	–	–	–	–	–	–	–
Kota Gorontalo *Gorontalo Municipality*	–	–	–	–	–	–	–

Catatan/*Note*: – Hanya mencakup RTUP budi daya/*Only covers cultivation Agricultural Households.*
– Satu RTUP budi daya tanaman perkebunan dapat memiliki lebih dari satu sistem pemanenan/*One Estate Crops Cultivation Households can have more than one type of harvesting system.*

https://gorontalokota.bps.go.id

Tabel / ***Table*** 5.9.4

Jumlah Rumah Tangga Usaha Tanaman Kapas menurut Kecamatan dan Sistem Pemanenan (rumah tangga), 2023
Number of Cotton Households by Subdistrict and Harvesting System (households), 2023

Kecamatan *Subdistrict*	Sistem Pemanenan *Harvesting System*						
	Dipanen Sendiri *Self Harvesting*	Diijonkan *Sold Long Before the Harvest*	Ditebaskan *Sold Right Before the Harvest*	Belum Panen Habis *Partially Harvested*	Puso *Crop Failure*	Tidak Dipanen *Not Harvesting*	Belum Panen *Not Yet Harvesting*
(1)	(2)	(3)	(4)	(5)	(6)	(7)	(8)
Kota Barat	–	–	–	–	–	–	–
Dungingi	–	–	–	–	–	–	–
Kota Selatan	–	–	–	–	–	–	–
Kota Timur	–	–	–	–	–	–	–
Hulonthalangi	–	–	–	–	–	–	–
Dumbo Raya	–	–	–	–	–	–	–
Kota Utara	–	–	–	–	–	–	–
Kota Tengah	–	–	–	–	–	–	–
Sipatana	–	–	–	–	–	–	–
Kota Gorontalo ***Gorontalo Municipality***	–	–	–	–	–	–	–

Catatan/*Note*: – Hanya mencakup RTUP budi daya/*Only covers cultivation Agricultural Households.*
– Satu RTUP budi daya tanaman perkebunan dapat memiliki lebih dari satu sistem pemanenan/*One Estate Crops Cultivation Households can have more than one type of harvesting system.*

https://gorontalokota.bps.go.id

Tabel 5.9.5
Table

Jumlah Rumah Tangga Usaha Tanaman Kenaf menurut Kecamatan dan Sistem Pemanenan (rumah tangga), 2023
Number of Kenaf Households by Subdistrict and Harvesting System (households), 2023

Kecamatan *Subdistrict*	Sistem Pemanenan *Harvesting System*						
	Dipanen Sendiri *Self Harvesting*	Diijonkan *Sold Long Before the Harvest*	Ditebaskan *Sold Right Before the Harvest*	Belum Panen Habis *Partially Harvested*	Puso *Crop Failure*	Tidak Dipanen *Not Harvesting*	Belum Panen *Not Yet Harvesting*
(1)	(2)	(3)	(4)	(5)	(6)	(7)	(8)
Kota Barat	–	–	–	–	–	–	–
Dungingi	–	–	–	–	–	–	–
Kota Selatan	–	–	–	–	–	–	–
Kota Timur	–	–	–	–	–	–	–
Hulonthalangi	–	–	–	–	–	–	–
Dumbo Raya	–	–	–	–	–	–	–
Kota Utara	–	–	–	–	–	–	–
Kota Tengah	–	–	–	–	–	–	–
Sipatana	–	–	–	–	–	–	–
Kota Gorontalo *Gorontalo Municipality*	–	–	–	–	–	–	–

Catatan/*Note*: – Hanya mencakup RTUP budi daya/*Only covers cultivation Agricultural Households.*
– Satu RTUP budi daya tanaman perkebunan dapat memiliki lebih dari satu sistem pemanenan/*One Estate Crops Cultivation Households can have more than one type of harvesting system.*

https://gorontalokota.bps.go.id

Tabel / ***Table*** 5.9.6

Jumlah Rumah Tangga Usaha Tanaman Nilam menurut Kecamatan dan Sistem Pemanenan (rumah tangga), 2023
Number of Patchouli Households by Subdistrict and Harvesting System (households), 2023

Kecamatan *Subdistrict*	Sistem Pemanenan *Harvesting System*						
	Dipanen Sendiri *Self Harvesting*	Diijonkan *Sold Long Before the Harvest*	Ditebaskan *Sold Right Before the Harvest*	Belum Panen Habis *Partially Harvested*	Puso *Crop Failure*	Tidak Dipanen *Not Harvesting*	Belum Panen *Not Yet Harvesting*
(1)	(2)	(3)	(4)	(5)	(6)	(7)	(8)
Kota Barat	–	–	–	–	–	–	–
Dungingi	–	–	–	–	–	–	–
Kota Selatan	–	–	–	–	–	–	–
Kota Timur	–	–	–	–	–	–	–
Hulonthalangi	–	–	–	–	–	–	–
Dumbo Raya	–	–	–	–	–	–	–
Kota Utara	–	–	–	–	–	–	–
Kota Tengah	–	–	–	–	–	–	–
Sipatana	–	–	–	–	–	–	–
Kota Gorontalo ***Gorontalo Municipality***	–	–	–	–	–	–	–

Catatan/*Note*: – Hanya mencakup RTUP budi daya/*Only covers cultivation Agricultural Households.*
– Satu RTUP budi daya tanaman perkebunan dapat memiliki lebih dari satu sistem pemanenan/*One Estate Crops Cultivation Households can have more than one type of harvesting system.*

https://gorontalokota.bps.go.id

Tabel 5.9.7
Table

Jumlah Rumah Tangga Usaha Tanaman Rosela menurut Kecamatan dan Sistem Pemanenan (rumah tangga), 2023
Number of Roselle Households by Subdistrict and Harvesting System (households), 2023

Kecamatan *Subdistrict*	Sistem Pemanenan *Harvesting System*						
	Dipanen Sendiri *Self Harvesting*	Diijonkan *Sold Long Before the Harvest*	Ditebaskan *Sold Right Before the Harvest*	Belum Panen Habis *Partially Harvested*	Puso *Crop Failure*	Tidak Dipanen *Not Harvesting*	Belum Panen *Not Yet Harvesting*
(1)	(2)	(3)	(4)	(5)	(6)	(7)	(8)
Kota Barat	–	–	–	–	–	–	–
Dungingi	–	–	–	–	–	–	–
Kota Selatan	–	–	–	–	–	–	–
Kota Timur	–	–	–	–	–	–	–
Hulonthalangi	–	–	–	–	–	–	–
Dumbo Raya	–	–	–	–	–	–	–
Kota Utara	–	–	–	–	–	–	–
Kota Tengah	–	–	–	–	–	–	–
Sipatana	–	–	–	–	–	–	–
Kota Gorontalo *Gorontalo Municipality*	–	–	–	–	–	–	–

Catatan/*Note*: – Hanya mencakup RTUP budi daya/*Only covers cultivation Agricultural Households.*
– Satu RTUP budi daya tanaman perkebunan dapat memiliki lebih dari satu sistem pemanenan/*One Estate Crops Cultivation Households can have more than one type of harvesting system.*

https://gorontalokota.bps.go.id

Tabel / ***Table*** 5.9.8

Jumlah Rumah Tangga Usaha Tanaman Sereh Wangi menurut Kecamatan dan Sistem Pemanenan (rumah tangga), 2023
Number of Citronella Households by Subdistrict and Harvesting System (households), 2023

Kecamatan *Subdistrict*	Sistem Pemanenan *Harvesting System*						
	Dipanen Sendiri *Self Harvesting*	Diijonkan *Sold Long Before the Harvest*	Ditebaskan *Sold Right Before the Harvest*	Belum Panen Habis *Partially Harvested*	Puso *Crop Failure*	Tidak Dipanen *Not Harvesting*	Belum Panen *Not Yet Harvesting*
(1)	(2)	(3)	(4)	(5)	(6)	(7)	(8)
Kota Barat	2	–	–	2	–	–	–
Dungingi	1	–	–	–	–	–	–
Kota Selatan	–	–	–	–	–	–	–
Kota Timur	–	–	–	–	–	–	–
Hulonthalangi	–	–	–	–	–	–	–
Dumbo Raya	–	–	–	–	–	–	–
Kota Utara	–	–	–	–	–	–	–
Kota Tengah	–	–	–	–	–	–	–
Sipatana	–	–	–	–	–	–	–
Kota Gorontalo ***Gorontalo Municipality***	**3**	**–**	**–**	**2**	**–**	**–**	**–**

Catatan/*Note*: – Hanya mencakup RTUP budi daya/*Only covers cultivation Agricultural Households.*
– Satu RTUP budi daya tanaman perkebunan dapat memiliki lebih dari satu sistem pemanenan/*One Estate Crops Cultivation Households can have more than one type of harvesting system.*

https://gorontalokota.bps.go.id

Tabel 5.9.9
Table

Jumlah Rumah Tangga Usaha Tanaman Tebu menurut Kecamatan dan Sistem Pemanenan (rumah tangga), 2023
Number of Sugar Cane Households by Subdistrict and Harvesting System (households), 2023

Kecamatan *Subdistrict*	Sistem Pemanenan *Harvesting System*						
	Dipanen Sendiri *Self Harvesting*	Diijonkan *Sold Long Before the Harvest*	Ditebaskan *Sold Right Before the Harvest*	Belum Panen Habis *Partially Harvested*	Puso *Crop Failure*	Tidak Dipanen *Not Harvesting*	Belum Panen *Not Yet Harvesting*
(1)	(2)	(3)	(4)	(5)	(6)	(7)	(8)
Kota Barat	–	–	–	–	–	–	–
Dungingi	–	–	–	–	–	–	–
Kota Selatan	–	–	–	–	–	–	–
Kota Timur	1	–	–	–	–	–	–
Hulonthalangi	–	–	–	–	–	–	–
Dumbo Raya	–	–	–	–	–	–	–
Kota Utara	–	–	–	–	–	–	–
Kota Tengah	–	–	–	–	–	–	–
Sipatana	–	–	–	–	–	–	–
Kota Gorontalo *Gorontalo Municipality*	1	–	–	–	–	–	–

Catatan/*Note*: – Hanya mencakup RTUP budi daya/*Only covers cultivation Agricultural Households.*
– Satu RTUP budi daya tanaman perkebunan dapat memiliki lebih dari satu sistem pemanenan/*One Estate Crops Cultivation Households can have more than one type of harvesting system.*

https://gorontalokota.bps.go.id

Tabel / ***Table*** 5.9.10

Jumlah Rumah Tangga Usaha Tanaman Tembakau menurut Kecamatan dan Sistem Pemanenan (rumah tangga), 2023
Number of Tobacco Households by Subdistrict and Harvesting System (households), 2023

Kecamatan *Subdistrict*	Sistem Pemanenan *Harvesting System*						
	Dipanen Sendiri *Self Harvesting*	Diijonkan *Sold Long Before the Harvest*	Ditebaskan *Sold Right Before the Harvest*	Belum Panen Habis *Partially Harvested*	Puso *Crop Failure*	Tidak Dipanen *Not Harvesting*	Belum Panen *Not Yet Harvesting*
(1)	(2)	(3)	(4)	(5)	(6)	(7)	(8)
Kota Barat	–	–	–	–	–	–	–
Dungingi	–	–	–	–	–	–	–
Kota Selatan	–	–	–	–	–	–	–
Kota Timur	–	–	–	–	–	–	–
Hulonthalangi	–	–	–	–	–	–	–
Dumbo Raya	–	–	–	–	–	–	–
Kota Utara	–	–	–	–	–	–	–
Kota Tengah	–	–	–	–	–	–	–
Sipatana	–	–	–	–	–	–	–
Kota Gorontalo ***Gorontalo Municipality***	–	–	–	–	–	–	–

Catatan/*Note*: – Hanya mencakup RTUP budi daya/*Only covers cultivation Agricultural Households.*
– Satu RTUP budi daya tanaman perkebunan dapat memiliki lebih dari satu sistem pemanenan/*One Estate Crops Cultivation Households can have more than one type of harvesting system.*

https://gorontalokota.bps.go.id

Tabel 5.10.1
Table

Jumlah Usaha Pertanian Perorangan Tanaman Abaca/Manila menurut Kecamatan dan Sistem Pemanenan (unit), 2023
Number of Abaca/Manila Individual Agricultural Holdings by Subdistrict and Harvesting System (units), 2023

Kecamatan *Subdistrict*	Sistem Pemanenan *Harvesting System*						
	Dipanen Sendiri *Self Harvesting*	Diijonkan *Sold Long Before the Harvest*	Ditebaskan *Sold Right Before the Harvest*	Belum Panen Habis *Partially Harvested*	Puso *Crop Failure*	Tidak Dipanen *Not Harvesting*	Belum Panen *Not Yet Harvesting*
(1)	(2)	(3)	(4)	(5)	(6)	(7)	(8)
Kota Barat	–	–	–	–	–	–	–
Dungingi	–	–	–	–	–	–	–
Kota Selatan	–	–	–	–	–	–	–
Kota Timur	–	–	–	–	–	–	–
Hulonthalangi	–	–	–	–	–	–	–
Dumbo Raya	–	–	–	–	–	–	–
Kota Utara	–	–	–	–	–	–	–
Kota Tengah	–	–	–	–	–	–	–
Sipatana	–	–	–	–	–	–	–
Kota Gorontalo *Gorontalo Municipality*	–	–	–	–	–	–	–

Catatan/*Note*: – Hanya mencakup UTP budi daya/*Only covers cultivation Individual Agricultural Holdings*
– Satu UTP budi daya tanaman perkebunan dapat memiliki lebih dari satu sistem pemanenan/*One Estate Crops Cultivation Individual Agricultural Holdings can have more than one type of harvesting system.*

https://gorontalokota.bps.go.id

Tabel / ***Table*** 5.10.2

Jumlah Usaha Pertanian Perorangan Tanaman Akar Wangi menurut Kecamatan dan Sistem Pemanenan (unit), 2023
Number of Vetiver Individual Agricultural Holdings by Subdistrict and Harvesting System (units), 2023

Kecamatan *Subdistrict*	Sistem Pemanenan *Harvesting System*						
	Dipanen Sendiri *Self Harvesting*	Diijonkan *Sold Long Before the Harvest*	Ditebaskan *Sold Right Before the Harvest*	Belum Panen Habis *Partially Harvested*	Puso *Crop Failure*	Tidak Dipanen *Not Harvesting*	Belum Panen *Not Yet Harvesting*
(1)	(2)	(3)	(4)	(5)	(6)	(7)	(8)
Kota Barat	–	–	–	–	–	–	–
Dungingi	–	–	–	–	–	–	–
Kota Selatan	–	–	–	–	–	–	–
Kota Timur	–	–	–	–	–	–	–
Hulonthalangi	–	–	–	–	–	–	–
Dumbo Raya	–	–	–	–	–	–	–
Kota Utara	–	–	–	–	–	–	–
Kota Tengah	–	–	–	–	–	–	–
Sipatana	–	–	–	–	–	–	–
Kota Gorontalo ***Gorontalo Municipality***	–	–	–	–	–	–	–

Catatan/*Note*: – Hanya mencakup UTP budi daya/*Only covers cultivation Individual Agricultural Holdings*
– Satu UTP budi daya tanaman perkebunan dapat memiliki lebih dari satu sistem pemanenan/*One Estate Crops Cultivation Individual Agricultural Holdings can have more than one type of harvesting system.*

https://gorontalokota.bps.go.id

Tabel 5.10.3
Table

Jumlah Usaha Pertanian Perorangan Tanaman Jute menurut Kecamatan dan Sistem Pemanenan (unit), 2023
Number of Hemp Individual Agricultural Holdings by Subdistrict and Harvesting System (units), 2023

Kecamatan *Subdistrict*	Sistem Pemanenan *Harvesting System*						
	Dipanen Sendiri *Self Harvesting*	Diijonkan *Sold Long Before the Harvest*	Ditebaskan *Sold Right Before the Harvest*	Belum Panen Habis *Partially Harvested*	Puso *Crop Failure*	Tidak Dipanen *Not Harvesting*	Belum Panen *Not Yet Harvesting*
(1)	(2)	(3)	(4)	(5)	(6)	(7)	(8)
Kota Barat	–	–	–	–	–	–	–
Dungingi	–	–	–	–	–	–	–
Kota Selatan	–	–	–	–	–	–	–
Kota Timur	–	–	–	–	–	–	–
Hulonthalangi	–	–	–	–	–	–	–
Dumbo Raya	–	–	–	–	–	–	–
Kota Utara	–	–	–	–	–	–	–
Kota Tengah	–	–	–	–	–	–	–
Sipatana	–	–	–	–	–	–	–
Kota Gorontalo ***Gorontalo Municipality***	–	–	–	–	–	–	–

Catatan/*Note*: – Hanya mencakup UTP budi daya/*Only covers cultivation Individual Agricultural Holdings*
– Satu UTP budi daya tanaman perkebunan dapat memiliki lebih dari satu sistem pemanenan/*One Estate Crops Cultivation Individual Agricultural Holdings can have more than one type of harvesting system.*

https://gorontalokota.bps.go.id

Tabel / ***Table*** 5.10.4

Jumlah Usaha Pertanian Perorangan Tanaman Kapas menurut Kecamatan dan Sistem Pemanenan (unit), 2023
Number of Cotton Individual Agricultural Holdings by Subdistrict and Harvesting System (units), 2023

Kecamatan *Subdistrict*	Sistem Pemanenan *Harvesting System*						
	Dipanen Sendiri *Self Harvesting*	Diijonkan *Sold Long Before the Harvest*	Ditebaskan *Sold Right Before the Harvest*	Belum Panen Habis *Partially Harvested*	Puso *Crop Failure*	Tidak Dipanen *Not Harvesting*	Belum Panen *Not Yet Harvesting*
(1)	(2)	(3)	(4)	(5)	(6)	(7)	(8)
Kota Barat	–	–	–	–	–	–	–
Dungingi	–	–	–	–	–	–	–
Kota Selatan	–	–	–	–	–	–	–
Kota Timur	–	–	–	–	–	–	–
Hulonthalangi	–	–	–	–	–	–	–
Dumbo Raya	–	–	–	–	–	–	–
Kota Utara	–	–	–	–	–	–	–
Kota Tengah	–	–	–	–	–	–	–
Sipatana	–	–	–	–	–	–	–
Kota Gorontalo ***Gorontalo Municipality***	–	–	–	–	–	–	–

Catatan/*Note*: – Hanya mencakup UTP budi daya/*Only covers cultivation Individual Agricultural Holdings*
– Satu UTP budi daya tanaman perkebunan dapat memiliki lebih dari satu sistem pemanenan/*One Estate Crops Cultivation Individual Agricultural Holdings can have more than one type of harvesting system.*

https://gorontalokota.bps.go.id

Tabel 5.10.5
Table

Jumlah Usaha Pertanian Perorangan Tanaman Kenaf menurut Kecamatan dan Sistem Pemanenan (unit), 2023
Number of Kenaf Individual Agricultural Holdings by Subdistrict and Harvesting System (units), 2023

Kecamatan *Subdistrict*	Sistem Pemanenan *Harvesting System*						
	Dipanen Sendiri *Self Harvesting*	Diijonkan *Sold Long Before the Harvest*	Ditebaskan *Sold Right Before the Harvest*	Belum Panen Habis *Partially Harvested*	Puso *Crop Failure*	Tidak Dipanen *Not Harvesting*	Belum Panen *Not Yet Harvesting*
(1)	(2)	(3)	(4)	(5)	(6)	(7)	(8)
Kota Barat	–	–	–	–	–	–	–
Dungingi	–	–	–	–	–	–	–
Kota Selatan	–	–	–	–	–	–	–
Kota Timur	–	–	–	–	–	–	–
Hulonthalangi	–	–	–	–	–	–	–
Dumbo Raya	–	–	–	–	–	–	–
Kota Utara	–	–	–	–	–	–	–
Kota Tengah	–	–	–	–	–	–	–
Sipatana	–	–	–	–	–	–	–
Kota Gorontalo *Gorontalo Municipality*	–	–	–	–	–	–	–

Catatan/*Note*: – Hanya mencakup UTP budi daya/*Only covers cultivation Individual Agricultural Holdings*
– Satu UTP budi daya tanaman perkebunan dapat memiliki lebih dari satu sistem pemanenan/*One Estate Crops Cultivation Individual Agricultural Holdings can have more than one type of harvesting system.*

https://gorontalokota.bps.go.id

Tabel / ***Table*** 5.10.6

Jumlah Usaha Pertanian Perorangan Tanaman Nilam menurut Kecamatan dan Sistem Pemanenan (unit), 2023
Number of Patchouli Individual Agricultural Holdings by Subdistrict and Harvesting System (units), 2023

Kecamatan *Subdistrict*	Sistem Pemanenan *Harvesting System*						
	Dipanen Sendiri *Self Harvesting*	Diijonkan *Sold Long Before the Harvest*	Ditebaskan *Sold Right Before the Harvest*	Belum Panen Habis *Partially Harvested*	Puso *Crop Failure*	Tidak Dipanen *Not Harvesting*	Belum Panen *Not Yet Harvesting*
(1)	(2)	(3)	(4)	(5)	(6)	(7)	(8)
Kota Barat	–	–	–	–	–	–	–
Dungingi	–	–	–	–	–	–	–
Kota Selatan	–	–	–	–	–	–	–
Kota Timur	–	–	–	–	–	–	–
Hulonthalangi	–	–	–	–	–	–	–
Dumbo Raya	–	–	–	–	–	–	–
Kota Utara	–	–	–	–	–	–	–
Kota Tengah	–	–	–	–	–	–	–
Sipatana	–	–	–	–	–	–	–
Kota Gorontalo ***Gorontalo Municipality***	–	–	–	–	–	–	–

Catatan/*Note*: – Hanya mencakup UTP budi daya/*Only covers cultivation Individual Agricultural Holdings*
– Satu UTP budi daya tanaman perkebunan dapat memiliki lebih dari satu sistem pemanenan/*One Estate Crops Cultivation Individual Agricultural Holdings can have more than one type of harvesting system.*

https://gorontalokota.bps.go.id

Tabel 5.10.7
Table

Jumlah Usaha Pertanian Perorangan Tanaman Rosela menurut Kecamatan dan Sistem Pemanenan (unit), 2023
Number of Roselle Individual Agricultural Holdings by Subdistrict and Harvesting System (units), 2023

Kecamatan *Subdistrict*	Sistem Pemanenan *Harvesting System*						
	Dipanen Sendiri *Self Harvesting*	Diijonkan *Sold Long Before the Harvest*	Ditebaskan *Sold Right Before the Harvest*	Belum Panen Habis *Partially Harvested*	Puso *Crop Failure*	Tidak Dipanen *Not Harvesting*	Belum Panen *Not Yet Harvesting*
(1)	(2)	(3)	(4)	(5)	(6)	(7)	(8)
Kota Barat	–	–	–	–	–	–	–
Dungingi	–	–	–	–	–	–	–
Kota Selatan	–	–	–	–	–	–	–
Kota Timur	–	–	–	–	–	–	–
Hulonthalangi	–	–	–	–	–	–	–
Dumbo Raya	–	–	–	–	–	–	–
Kota Utara	–	–	–	–	–	–	–
Kota Tengah	–	–	–	–	–	–	–
Sipatana	–	–	–	–	–	–	–
Kota Gorontalo *Gorontalo Municipality*	–	–	–	–	–	–	–

Catatan/*Note*: – Hanya mencakup UTP budi daya/*Only covers cultivation Individual Agricultural Holdings*
– Satu UTP budi daya tanaman perkebunan dapat memiliki lebih dari satu sistem pemanenan/*One Estate Crops Cultivation Individual Agricultural Holdings can have more than one type of harvesting system.*

https://gorontalokota.bps.go.id

Tabel / ***Table*** 5.10.8

Jumlah Usaha Pertanian Perorangan Tanaman Sereh Wangi menurut Kecamatan dan Sistem Pemanenan (unit), 2023
Number of Citronella Individual Agricultural Holdings by Subdistrict and Harvesting System (units), 2023

Kecamatan *Subdistrict*	Sistem Pemanenan *Harvesting System*						
	Dipanen Sendiri *Self Harvesting*	Diijonkan *Sold Long Before the Harvest*	Ditebaskan *Sold Right Before the Harvest*	Belum Panen Habis *Partially Harvested*	Puso *Crop Failure*	Tidak Dipanen *Not Harvesting*	Belum Panen *Not Yet Harvesting*
(1)	(2)	(3)	(4)	(5)	(6)	(7)	(8)
Kota Barat	2	–	–	3	–	–	–
Dungingi	1	–	–	–	–	–	–
Kota Selatan	–	–	–	–	–	–	–
Kota Timur	–	–	–	–	–	–	–
Hulonthalangi	–	–	–	–	–	–	–
Dumbo Raya	–	–	–	–	–	–	–
Kota Utara	–	–	–	–	–	–	–
Kota Tengah	–	–	–	–	–	–	–
Sipatana	–	–	–	–	–	–	–
Kota Gorontalo ***Gorontalo Municipality***	3	–	–	3	–	–	–

Catatan/*Note*: – Hanya mencakup UTP budi daya/*Only covers cultivation Individual Agricultural Holdings*
– Satu UTP budi daya tanaman perkebunan dapat memiliki lebih dari satu sistem pemanenan/*One Estate Crops Cultivation Individual Agricultural Holdings can have more than one type of harvesting system.*

https://gorontalokota.bps.go.id

Tabel 5.10.9
Table

Jumlah Usaha Pertanian Perorangan Tanaman Tebu menurut Kecamatan dan Sistem Pemanenan (unit), 2023
Number of Sugar Cane Individual Agricultural Holdings by Subdistrict and Harvesting System (units), 2023

Kecamatan *Subdistrict*	Sistem Pemanenan *Harvesting System*						
	Dipanen Sendiri *Self Harvesting*	Diijonkan *Sold Long Before the Harvest*	Ditebaskan *Sold Right Before the Harvest*	Belum Panen Habis *Partially Harvested*	Puso *Crop Failure*	Tidak Dipanen *Not Harvesting*	Belum Panen *Not Yet Harvesting*
(1)	(2)	(3)	(4)	(5)	(6)	(7)	(8)
Kota Barat	–	–	–	–	–	–	–
Dungingi	–	–	–	–	–	–	–
Kota Selatan	–	–	–	–	–	–	–
Kota Timur	1	–	–	–	–	–	–
Hulonthalangi	–	–	–	–	–	–	–
Dumbo Raya	–	–	–	–	–	–	–
Kota Utara	–	–	–	–	–	–	–
Kota Tengah	–	–	–	–	–	–	–
Sipatana	–	–	–	–	–	–	–
Kota Gorontalo *Gorontalo Municipality*	1	–	–	–	–	–	–

Catatan/*Note*: – Hanya mencakup UTP budi daya/*Only covers cultivation Individual Agricultural Holdings*
– Satu UTP budi daya tanaman perkebunan dapat memiliki lebih dari satu sistem pemanenan/*One Estate Crops Cultivation Individual Agricultural Holdings can have more than one type of harvesting system.*

https://gorontalokota.bps.go.id

Tabel / ***Table*** **5.10.10** **Jumlah Usaha Pertanian Perorangan Tanaman Tembakau menurut Kecamatan dan Sistem Pemanenan (unit), 2023**
Number of Tobacco Individual Agricultural Holdings by Subdistrict and Harvesting System (units), 2023

Kecamatan *Subdistrict*	Sistem Pemanenan *Harvesting System*						
	Dipanen Sendiri *Self Harvesting*	Diijonkan *Sold Long Before the Harvest*	Ditebaskan *Sold Right Before the Harvest*	Belum Panen Habis *Partially Harvested*	Puso *Crop Failure*	Tidak Dipanen *Not Harvesting*	Belum Panen *Not Yet Harvesting*
(1)	(2)	(3)	(4)	(5)	(6)	(7)	(8)
Kota Barat	–	–	–	–	–	–	–
Dungingi	–	–	–	–	–	–	–
Kota Selatan	–	–	–	–	–	–	–
Kota Timur	–	–	–	–	–	–	–
Hulonthalangi	–	–	–	–	–	–	–
Dumbo Raya	–	–	–	–	–	–	–
Kota Utara	–	–	–	–	–	–	–
Kota Tengah	–	–	–	–	–	–	–
Sipatana	–	–	–	–	–	–	–
Kota Gorontalo ***Gorontalo Municipality***	–	–	–	–	–	–	–

Catatan/*Note*: – Hanya mencakup UTP budi daya/*Only covers cultivation Individual Agricultural Holdings*
– Satu UTP budi daya tanaman perkebunan dapat memiliki lebih dari satu sistem pemanenan/*One Estate Crops Cultivation Individual Agricultural Holdings can have more than one type of harvesting system.*

https://gorontalokota.bps.go.id

Tabel 5.11.1
Table

Jumlah Rumah Tangga Usaha Tanaman Abaca/Manila menurut Kecamatan dan Penyebab Utama Luas Panen Lebih Kecil dari Luas Tanam (rumah tangga), 2023
Number of Abaca/Manila Households by Subdistrict and the Main Cause of the Harvest Area Smaller than the Planting Area (households), 2023

Kecamatan *Subdistrict*	Penyebab Utama Luas Panen Lebih Kecil dari Luas Tanam *Main Cause of the Harvest Area Smaller than the Planting Area*							
	Kekering–an *Drought*	Hama *Pest Attacks*	Penyakit *Diseases*	Banjir *Flood*	Panen Sebagian *Partially Harvested*	Dirusak oleh Hewan *Damaged by Animals*	Pencuri–an *Theft*	Lainnya *Others*
(1)	(2)	(3)	(4)	(5)	(6)	(7)	(8)	(9)
Kota Barat	–	–	–	–	–	–	–	–
Dungingi	–	–	–	–	–	–	–	–
Kota Selatan	–	–	–	–	–	–	–	–
Kota Timur	–	–	–	–	–	–	–	–
Hulonthalangi	–	–	–	–	–	–	–	–
Dumbo Raya	–	–	–	–	–	–	–	–
Kota Utara	–	–	–	–	–	–	–	–
Kota Tengah	–	–	–	–	–	–	–	–
Sipatana	–	–	–	–	–	–	–	–
Kota Gorontalo *Gorontalo Municipality*	–	–	–	–	–	–	–	–

Catatan/*Note:*
– Hanya mencakup RTUP budi daya/*Only covers cultivation Agricultural Households.*
– Satu RTUP budi daya tanaman perkebunan dapat memiliki lebih dari satu penyebab utama luas panen lebih kecil dari luas tanam/*One Estate Crops Cultivation Households can have more than one type of main cause of the harvest area smaller than the planting area.*

https://gorontalokota.bps.go.id

Tabel 5.11.2
Table

Jumlah Rumah Tangga Usaha Tanaman Akar wangi menurut Kecamatan dan Penyebab Utama Luas Panen Lebih Kecil dari Luas Tanam (rumah tangga), 2023
Number of Vetiver Households by Subdistrict and the Main Cause of the Harvest Area Smaller than the Planting Area (households), 2023

Kecamatan *Subdistrict*	Penyebab Utama Luas Panen Lebih Kecil dari Luas Tanam *Main Cause of the Harvest Area Smaller than the Planting Area*							
	Kekeringan *Drought*	Hama *Pest Attacks*	Penyakit *Diseases*	Banjir *Flood*	Panen Sebagian *Partially Harvested*	Dirusak oleh Hewan *Damaged by Animals*	Pencurian *Theft*	Lainnya *Others*
(1)	(2)	(3)	(4)	(5)	(6)	(7)	(8)	(9)
Kota Barat	–	–	–	–	–	–	–	–
Dungingi	–	–	–	–	–	–	–	–
Kota Selatan	–	–	–	–	–	–	–	–
Kota Timur	–	–	–	–	–	–	–	–
Hulonthalangi	–	–	–	–	–	–	–	–
Dumbo Raya	–	–	–	–	–	–	–	–
Kota Utara	–	–	–	–	–	–	–	–
Kota Tengah	–	–	–	–	–	–	–	–
Sipatana	–	–	–	–	–	–	–	–
Kota Gorontalo ***Gorontalo Municipality***	–	–	–	–	–	–	–	–

Catatan/*Note:*
– Hanya mencakup RTUP budi daya/*Only covers cultivation Agricultural Households.*
– Satu RTUP budi daya tanaman perkebunan dapat memiliki lebih dari satu penyebab utama luas panen lebih kecil dari luas tanam/*One Estate Crops Cultivation Households can have more than one type of main cause of the harvest area smaller than the planting area.*

https://gorontalokota.bps.go.id

Tabel 5.11.3
Table

Jumlah Rumah Tangga Usaha Tanaman Jute menurut Kecamatan dan Penyebab Utama Luas Panen Lebih Kecil dari Luas Tanam (rumah tangga), 2023
Number of Hemp Households by Subdistrict and the Main Cause of the Harvest Area Smaller than the Planting Area (households), 2023

Kecamatan *Subdistrict*	Penyebab Utama Luas Panen Lebih Kecil dari Luas Tanam *Main Cause of the Harvest Area Smaller than the Planting Area*							
	Kekering–an *Drought*	Hama *Pest Attacks*	Penyakit *Diseases*	Banjir *Flood*	Panen Sebagian *Partially Harvested*	Dirusak oleh Hewan *Damaged by Animals*	Pencuri–an *Theft*	Lainnya *Others*
(1)	(2)	(3)	(4)	(5)	(6)	(7)	(8)	(9)
Kota Barat	–	–	–	–	–	–	–	–
Dungingi	–	–	–	–	–	–	–	–
Kota Selatan	–	–	–	–	–	–	–	–
Kota Timur	–	–	–	–	–	–	–	–
Hulonthalangi	–	–	–	–	–	–	–	–
Dumbo Raya	–	–	–	–	–	–	–	–
Kota Utara	–	–	–	–	–	–	–	–
Kota Tengah	–	–	–	–	–	–	–	–
Sipatana	–	–	–	–	–	–	–	–
Kota Gorontalo *Gorontalo Municipality*	–	–	–	–	–	–	–	–

Catatan/*Note:*
– Hanya mencakup RTUP budi daya/*Only covers cultivation Agricultural Households.*
– Satu RTUP budi daya tanaman perkebunan dapat memiliki lebih dari satu penyebab utama luas panen lebih kecil dari luas tanam/*One Estate Crops Cultivation Households can have more than one type of main cause of the harvest area smaller than the planting area.*

https://gorontalokota.bps.go.id

Tabel 5.11.4
Table

Jumlah Rumah Tangga Usaha Tanaman Kapas menurut Kecamatan dan Penyebab Utama Luas Panen Lebih Kecil dari Luas Tanam (rumah tangga), 2023
Number of Cotton Households by Subdistrict and the Main Cause of the Harvest Area Smaller than the Planting Area (households), 2023

Kecamatan *Subdistrict*	Penyebab Utama Luas Panen Lebih Kecil dari Luas Tanam *Main Cause of the Harvest Area Smaller than the Planting Area*							
	Kekering–an *Drought*	Hama *Pest Attacks*	Penyakit *Diseases*	Banjir *Flood*	Panen Sebagian *Partially Harvested*	Dirusak oleh Hewan *Damaged by Animals*	Pencuri–an *Theft*	Lainnya *Others*
(1)	(2)	(3)	(4)	(5)	(6)	(7)	(8)	(9)
Kota Barat	–	–	–	–	–	–	–	–
Dungingi	–	–	–	–	–	–	–	–
Kota Selatan	–	–	–	–	–	–	–	–
Kota Timur	–	–	–	–	–	–	–	–
Hulonthalangi	–	–	–	–	–	–	–	–
Dumbo Raya	–	–	–	–	–	–	–	–
Kota Utara	–	–	–	–	–	–	–	–
Kota Tengah	–	–	–	–	–	–	–	–
Sipatana	–	–	–	–	–	–	–	–
Kota Gorontalo ***Gorontalo Municipality***	–	–	–	–	–	–	–	–

Catatan/*Note:*
– Hanya mencakup RTUP budi daya/*Only covers cultivation Agricultural Households.*
– Satu RTUP budi daya tanaman perkebunan dapat memiliki lebih dari satu penyebab utama luas panen lebih kecil dari luas tanam/*One Estate Crops Cultivation Households can have more than one type of main cause of the harvest area smaller than the planting area.*

https://gorontalokota.bps.go.id

Tabel 5.11.5
Table

Jumlah Rumah Tangga Usaha Tanaman Kenaf menurut Kecamatan dan Penyebab Utama Luas Panen Lebih Kecil dari Luas Tanam (rumah tangga), 2023
Number of Kenaf Households by Subdistrict and the Main Cause of the Harvest Area Smaller than the Planting Area (households), 2023

Kecamatan *Subdistrict*	Penyebab Utama Luas Panen Lebih Kecil dari Luas Tanam *Main Cause of the Harvest Area Smaller than the Planting Area*							
	Kekering–an *Drought*	Hama *Pest Attacks*	Penyakit *Diseases*	Banjir *Flood*	Panen Sebagian *Partially Harvested*	Dirusak oleh Hewan *Damaged by Animals*	Pencuri–an *Theft*	Lainnya *Others*
(1)	(2)	(3)	(4)	(5)	(6)	(7)	(8)	(9)
Kota Barat	–	–	–	–	–	–	–	–
Dungingi	–	–	–	–	–	–	–	–
Kota Selatan	–	–	–	–	–	–	–	–
Kota Timur	–	–	–	–	–	–	–	–
Hulonthalangi	–	–	–	–	–	–	–	–
Dumbo Raya	–	–	–	–	–	–	–	–
Kota Utara	–	–	–	–	–	–	–	–
Kota Tengah	–	–	–	–	–	–	–	–
Sipatana	–	–	–	–	–	–	–	–
Kota Gorontalo ***Gorontalo Municipality***	**–**	**–**	**–**	**–**	**–**	**–**	**–**	**–**

Catatan/*Note:*
– Hanya mencakup RTUP budi daya/*Only covers cultivation Agricultural Households.*
– Satu RTUP budi daya tanaman perkebunan dapat memiliki lebih dari satu penyebab utama luas panen lebih kecil dari luas tanam/*One Estate Crops Cultivation Households can have more than one type of main cause of the harvest area smaller than the planting area.*

https://gorontalokota.bps.go.id

Tabel 5.11.6
Table

Jumlah Rumah Tangga Usaha Tanaman Nilam menurut Kecamatan dan Penyebab Utama Luas Panen Lebih Kecil dari Luas Tanam (rumah tangga), 2023
Number of Patchouli Households by Subdistrict and the Main Cause of the Harvest Area Smaller than the Planting Area (households), 2023

Kecamatan *Subdistrict*	Penyebab Utama Luas Panen Lebih Kecil dari Luas Tanam *Main Cause of the Harvest Area Smaller than the Planting Area*							
	Kekering–an *Drought*	Hama *Pest Attacks*	Penyakit *Diseases*	Banjir *Flood*	Panen Sebagian *Partially Harvested*	Dirusak oleh Hewan *Damaged by Animals*	Pencuri–an *Theft*	Lainnya *Others*
(1)	(2)	(3)	(4)	(5)	(6)	(7)	(8)	(9)
Kota Barat	–	–	–	–	–	–	–	–
Dungingi	–	–	–	–	–	–	–	–
Kota Selatan	–	–	–	–	–	–	–	–
Kota Timur	–	–	–	–	–	–	–	–
Hulonthalangi	–	–	–	–	–	–	–	–
Dumbo Raya	–	–	–	–	–	–	–	–
Kota Utara	–	–	–	–	–	–	–	–
Kota Tengah	–	–	–	–	–	–	–	–
Sipatana	–	–	–	–	–	–	–	–
Kota Gorontalo ***Gorontalo Municipality***	–	–	–	–	–	–	–	–

Catatan/*Note:*
– Hanya mencakup RTUP budi daya/*Only covers cultivation Agricultural Households.*
– Satu RTUP budi daya tanaman perkebunan dapat memiliki lebih dari satu penyebab utama luas panen lebih kecil dari luas tanam/*One Estate Crops Cultivation Households can have more than one type of main cause of the harvest area smaller than the planting area.*

https://gorontalokota.bps.go.id

Tabel 5.11.7
Table

Jumlah Rumah Tangga Usaha Tanaman Rosela menurut Kecamatan dan Penyebab Utama Luas Panen Lebih Kecil dari Luas Tanam (rumah tangga), 2023
Number of Roselle Households by Subdistrict and the Main Cause of the Harvest Area Smaller than the Planting Area (households), 2023

Kecamatan *Subdistrict*	Penyebab Utama Luas Panen Lebih Kecil dari Luas Tanam *Main Cause of the Harvest Area Smaller than the Planting Area*							
	Kekering–an *Drought*	Hama *Pest Attacks*	Penyakit *Diseases*	Banjir *Flood*	Panen Sebagian *Partially Harvested*	Dirusak oleh Hewan *Damaged by Animals*	Pencuri–an *Theft*	Lainnya *Others*
(1)	(2)	(3)	(4)	(5)	(6)	(7)	(8)	(9)
Kota Barat	–	–	–	–	–	–	–	–
Dungingi	–	–	–	–	–	–	–	–
Kota Selatan	–	–	–	–	–	–	–	–
Kota Timur	–	–	–	–	–	–	–	–
Hulonthalangi	–	–	–	–	–	–	–	–
Dumbo Raya	–	–	–	–	–	–	–	–
Kota Utara	–	–	–	–	–	–	–	–
Kota Tengah	–	–	–	–	–	–	–	–
Sipatana	–	–	–	–	–	–	–	–
Kota Gorontalo *Gorontalo Municipality*	–	–	–	–	–	–	–	–

Catatan/*Note:*
– Hanya mencakup RTUP budi daya/*Only covers cultivation Agricultural Households.*
– Satu RTUP budi daya tanaman perkebunan dapat memiliki lebih dari satu penyebab utama luas panen lebih kecil dari luas tanam/*One Estate Crops Cultivation Households can have more than one type of main cause of the harvest area smaller than the planting area.*

https://gorontalokota.bps.go.id

Tabel / ***Table*** **5.11.8** **Jumlah Rumah Tangga Usaha Tanaman Sereh Wangi menurut Kecamatan dan Penyebab Utama Luas Panen Lebih Kecil dari Luas Tanam (rumah tangga), 2023**
Number of Citronella Households by Subdistrict and the Main Cause of the Harvest Area Smaller than the Planting Area (households), 2023

Kecamatan *Subdistrict*	Penyebab Utama Luas Panen Lebih Kecil dari Luas Tanam *Main Cause of the Harvest Area Smaller than the Planting Area*							
	Kekering–an *Drought*	Hama *Pest Attacks*	Penyakit *Diseases*	Banjir *Flood*	Panen Sebagian *Partially Harvested*	Dirusak oleh Hewan *Damaged by Animals*	Pencuri–an *Theft*	Lainnya *Others*
(1)	(2)	(3)	(4)	(5)	(6)	(7)	(8)	(9)
Kota Barat	–	–	–	–	–	–	–	–
Dungingi	–	–	–	–	–	–	–	–
Kota Selatan	–	–	–	–	–	–	–	–
Kota Timur	–	–	–	–	–	–	–	–
Hulonthalangi	–	–	–	–	–	–	–	–
Dumbo Raya	–	–	–	–	–	–	–	–
Kota Utara	–	–	–	–	–	–	–	–
Kota Tengah	–	–	–	–	–	–	–	–
Sipatana	–	–	–	–	–	–	–	–
Kota Gorontalo ***Gorontalo Municipality***	–	–	–	–	–	–	–	–

Catatan/*Note:*
– Hanya mencakup RTUP budi daya/*Only covers cultivation Agricultural Households.*
– Satu RTUP budi daya tanaman perkebunan dapat memiliki lebih dari satu penyebab utama luas panen lebih kecil dari luas tanam/*One Estate Crops Cultivation Households can have more than one type of main cause of the harvest area smaller than the planting area.*

https://gorontalokota.bps.go.id

Tabel 5.11.9
Table

Jumlah Rumah Tangga Usaha Tanaman Tebu menurut Kecamatan dan Penyebab Utama Luas Panen Lebih Kecil dari Luas Tanam (rumah tangga), 2023
Number of Sugar Cane Households by Subdistrict and the Main Cause of the Harvest Area Smaller than the Planting Area (households), 2023

Kecamatan *Subdistrict*	Penyebab Utama Luas Panen Lebih Kecil dari Luas Tanam *Main Cause of the Harvest Area Smaller than the Planting Area*							
	Kekering–an *Drought*	Hama *Pest Attacks*	Penyakit *Diseases*	Banjir *Flood*	Panen Sebagian *Partially Harvested*	Dirusak oleh Hewan *Damaged by Animals*	Pencuri–an *Theft*	Lainnya *Others*
(1)	(2)	(3)	(4)	(5)	(6)	(7)	(8)	(9)
Kota Barat	–	–	–	–	–	–	–	–
Dungingi	–	–	–	–	–	–	–	–
Kota Selatan	–	–	–	–	–	–	–	–
Kota Timur	–	–	–	–	–	–	–	–
Hulonthalangi	–	–	–	–	–	–	–	–
Dumbo Raya	–	–	–	–	–	–	–	–
Kota Utara	–	–	–	–	–	–	–	–
Kota Tengah	–	–	–	–	–	–	–	–
Sipatana	–	–	–	–	–	–	–	–
Kota Gorontalo *Gorontalo Municipality*	–	–	–	–	–	–	–	–

Catatan/*Note:*
– Hanya mencakup RTUP budi daya/*Only covers cultivation Agricultural Households.*
– Satu RTUP budi daya tanaman perkebunan dapat memiliki lebih dari satu penyebab utama luas panen lebih kecil dari luas tanam/*One Estate Crops Cultivation Households can have more than one type of main cause of the harvest area smaller than the planting area.*

https://gorontalokota.bps.go.id

Tabel 5.11.10
Table

Jumlah Rumah Tangga Usaha Tanaman Tembakau menurut Kecamatan dan Penyebab Utama Luas Panen Lebih Kecil dari Luas Tanam (rumah tangga), 2023
Number of Tobacco Households by Subdistrict and the Main Cause of the Harvest Area Smaller than the Planting Area (households), 2023

Kecamatan *Subdistrict*	Penyebab Utama Luas Panen Lebih Kecil dari Luas Tanam *Main Cause of the Harvest Area Smaller than the Planting Area*							
	Kekering–an *Drought*	Hama *Pest Attacks*	Penyakit *Diseases*	Banjir *Flood*	Panen Sebagian *Partially Harvested*	Dirusak oleh Hewan *Damaged by Animals*	Pencuri–an *Theft*	Lainnya *Others*
(1)	(2)	(3)	(4)	(5)	(6)	(7)	(8)	(9)
Kota Barat	–	–	–	–	–	–	–	–
Dungingi	–	–	–	–	–	–	–	–
Kota Selatan	–	–	–	–	–	–	–	–
Kota Timur	–	–	–	–	–	–	–	–
Hulonthalangi	–	–	–	–	–	–	–	–
Dumbo Raya	–	–	–	–	–	–	–	–
Kota Utara	–	–	–	–	–	–	–	–
Kota Tengah	–	–	–	–	–	–	–	–
Sipatana	–	–	–	–	–	–	–	–
Kota Gorontalo ***Gorontalo Municipality***	–	–	–	–	–	–	–	–

Catatan/*Note:*
– Hanya mencakup RTUP budi daya/*Only covers cultivation Agricultural Households.*
– Satu RTUP budi daya tanaman perkebunan dapat memiliki lebih dari satu penyebab utama luas panen lebih kecil dari luas tanam/*One Estate Crops Cultivation Households can have more than one type of main cause of the harvest area smaller than the planting area.*

https://gorontalokota.bps.go.id

Tabel 5.12.1
Table

Jumlah Usaha Pertanian Perorangan Tanaman Abaca/Manila menurut Kecamatan dan Penyebab Utama Luas Panen Lebih Kecil dari Luas Tanam (unit), 2023
Number of Abaca/Manila Individual Agricultural Holdings by Subdistrict and the Main Cause of the Harvest Area Smaller than the Planting Area (units), 2023

Kecamatan *Subdistrict*	Penyebab Utama Luas Panen Lebih Kecil dari Luas Tanam *Main Cause of the Harvest Area Smaller than the Planting Area*							
	Kekering–an *Drought*	Hama *Pest Attacks*	Penyakit *Diseases*	Banjir *Flood*	Panen Sebagian *Partially Harvested*	Dirusak oleh Hewan *Damaged by Animals*	Pencuri–an *Theft*	Lainnya *Others*
(1)	(2)	(3)	(4)	(5)	(6)	(7)	(8)	(9)
Kota Barat	–	–	–	–	–	–	–	–
Dungingi	–	–	–	–	–	–	–	–
Kota Selatan	–	–	–	–	–	–	–	–
Kota Timur	–	–	–	–	–	–	–	–
Hulonthalangi	–	–	–	–	–	–	–	–
Dumbo Raya	–	–	–	–	–	–	–	–
Kota Utara	–	–	–	–	–	–	–	–
Kota Tengah	–	–	–	–	–	–	–	–
Sipatana	–	–	–	–	–	–	–	–
Kota Gorontalo *Gorontalo Municipality*	–	–	–	–	–	–	–	–

Catatan/*Note:*
– Hanya mencakup UTP budi daya/*Only covers cultivation Individual Agricultural Holdings.*
– Satu UTP budi daya tanaman perkebunan dapat memiliki lebih dari satu penyebab utama luas panen lebih kecil dari luas tanam/ *One Estate Crops Cultivation Individual Agricultural Holdings can have more than one type of main cause of the harvest area smaller than the planting area.*

https://gorontalokota.bps.go.id

Tabel / ***Table*** 5.12.2

Jumlah Usaha Pertanian Perorangan Tanaman Akar Wangi menurut Kecamatan dan Penyebab Utama Luas Panen Lebih Kecil dari Luas Tanam (unit), 2023
Number of Vetiver Individual Agricultural Holdings by Subdistrict and the Main Cause of the Harvest Area Smaller than the Planting Area (units), 2023

Kecamatan *Subdistrict*	Penyebab Utama Luas Panen Lebih Kecil dari Luas Tanam *Main Cause of the Harvest Area Smaller than the Planting Area*							
	Kekering–an *Drought*	Hama *Pest Attacks*	Penyakit *Diseases*	Banjir *Flood*	Panen Sebagian *Partially Harvested*	Dirusak oleh Hewan *Damaged by Animals*	Pencuri–an *Theft*	Lainnya *Others*
(1)	(2)	(3)	(4)	(5)	(6)	(7)	(8)	(9)
Kota Barat	–	–	–	–	–	–	–	–
Dungingi	–	–	–	–	–	–	–	–
Kota Selatan	–	–	–	–	–	–	–	–
Kota Timur	–	–	–	–	–	–	–	–
Hulonthalangi	–	–	–	–	–	–	–	–
Dumbo Raya	–	–	–	–	–	–	–	–
Kota Utara	–	–	–	–	–	–	–	–
Kota Tengah	–	–	–	–	–	–	–	–
Sipatana	–	–	–	–	–	–	–	–
Kota Gorontalo ***Gorontalo Municipality***	–	–	–	–	–	–	–	–

Catatan/*Note:*
– Hanya mencakup UTP budi daya/*Only covers cultivation Individual Agricultural Holdings.*
– Satu UTP budi daya tanaman perkebunan dapat memiliki lebih dari satu penyebab utama luas panen lebih kecil dari luas tanam/ *One Estate Crops Cultivation Individual Agricultural Holdings can have more than one type of main cause of the harvest area smaller than the planting area.*

https://gorontalokota.bps.go.id

Tabel 5.12.3
Table

Jumlah Usaha Pertanian Perorangan Tanaman Jute menurut Kecamatan dan Penyebab Utama Luas Panen Lebih Kecil dari Luas Tanam (unit), 2023
Number of Hemp Individual Agricultural Holdings by Subdistrict and the Main Cause of the Harvest Area Smaller than the Planting Area (units), 2023

Kecamatan *Subdistrict*	Penyebab Utama Luas Panen Lebih Kecil dari Luas Tanam *Main Cause of the Harvest Area Smaller than the Planting Area*							
	Kekering–an *Drought*	Hama *Pest Attacks*	Penyakit *Diseases*	Banjir *Flood*	Panen Sebagian *Partially Harvested*	Dirusak oleh Hewan *Damaged by Animals*	Pencuri–an *Theft*	Lainnya *Others*
(1)	(2)	(3)	(4)	(5)	(6)	(7)	(8)	(9)
Kota Barat	–	–	–	–	–	–	–	–
Dungingi	–	–	–	–	–	–	–	–
Kota Selatan	–	–	–	–	–	–	–	–
Kota Timur	–	–	–	–	–	–	–	–
Hulonthalangi	–	–	–	–	–	–	–	–
Dumbo Raya	–	–	–	–	–	–	–	–
Kota Utara	–	–	–	–	–	–	–	–
Kota Tengah	–	–	–	–	–	–	–	–
Sipatana	–	–	–	–	–	–	–	–
Kota Gorontalo *Gorontalo Municipality*	–	–	–	–	–	–	–	–

Catatan/*Note:*
– Hanya mencakup UTP budi daya/*Only covers cultivation Individual Agricultural Holdings.*
– Satu UTP budi daya tanaman perkebunan dapat memiliki lebih dari satu penyebab utama luas panen lebih kecil dari luas tanam/ *One Estate Crops Cultivation Individual Agricultural Holdings can have more than one type of main cause of the harvest area smaller than the planting area.*

https://gorontalokota.bps.go.id

Tabel / ***Table*** **5.12.4**

Jumlah Usaha Pertanian Perorangan Tanaman Kapas menurut Kecamatan dan Penyebab Utama Luas Panen Lebih Kecil dari Luas Tanam (unit), 2023
Number of Cotton Individual Agricultural Holdings by Subdistrict and the Main Cause of the Harvest Area Smaller than the Planting Area (units), 2023

Kecamatan *Subdistrict*	Penyebab Utama Luas Panen Lebih Kecil dari Luas Tanam *Main Cause of the Harvest Area Smaller than the Planting Area*							
	Kekering–an *Drought*	Hama *Pest Attacks*	Penyakit *Diseases*	Banjir *Flood*	Panen Sebagian *Partially Harvested*	Dirusak oleh Hewan *Damaged by Animals*	Pencuri–an *Theft*	Lainnya *Others*
(1)	(2)	(3)	(4)	(5)	(6)	(7)	(8)	(9)
Kota Barat	–	–	–	–	–	–	–	–
Dungingi	–	–	–	–	–	–	–	–
Kota Selatan	–	–	–	–	–	–	–	–
Kota Timur	–	–	–	–	–	–	–	–
Hulonthalangi	–	–	–	–	–	–	–	–
Dumbo Raya	–	–	–	–	–	–	–	–
Kota Utara	–	–	–	–	–	–	–	–
Kota Tengah	–	–	–	–	–	–	–	–
Sipatana	–	–	–	–	–	–	–	–
Kota Gorontalo ***Gorontalo Municipality***	–	–	–	–	–	–	–	–

Catatan/*Note:*
– Hanya mencakup UTP budi daya/*Only covers cultivation Individual Agricultural Holdings.*
– Satu UTP budi daya tanaman perkebunan dapat memiliki lebih dari satu penyebab utama luas panen lebih kecil dari luas tanam/ *One Estate Crops Cultivation Individual Agricultural Holdings can have more than one type of main cause of the harvest area smaller than the planting area.*

https://gorontalokota.bps.go.id

Tabel 5.12.5
Table

Jumlah Usaha Pertanian Perorangan Tanaman Kenaf menurut Kecamatan dan Penyebab Utama Luas Panen Lebih Kecil dari Luas Tanam (unit), 2023
Number of Kenaf Individual Agricultural Holdings by Subdistrict and the Main Cause of the Harvest Area Smaller than the Planting Area (units), 2023

Kecamatan *Subdistrict*	Penyebab Utama Luas Panen Lebih Kecil dari Luas Tanam *Main Cause of the Harvest Area Smaller than the Planting Area*							
	Kekering–an *Drought*	Hama *Pest Attacks*	Penyakit *Diseases*	Banjir *Flood*	Panen Sebagian *Partially Harvested*	Dirusak oleh Hewan *Damaged by Animals*	Pencuri–an *Theft*	Lainnya *Others*
(1)	(2)	(3)	(4)	(5)	(6)	(7)	(8)	(9)
Kota Barat	–	–	–	–	–	–	–	–
Dungingi	–	–	–	–	–	–	–	–
Kota Selatan	–	–	–	–	–	–	–	–
Kota Timur	–	–	–	–	–	–	–	–
Hulonthalangi	–	–	–	–	–	–	–	–
Dumbo Raya	–	–	–	–	–	–	–	–
Kota Utara	–	–	–	–	–	–	–	–
Kota Tengah	–	–	–	–	–	–	–	–
Sipatana	–	–	–	–	–	–	–	–
Kota Gorontalo *Gorontalo Municipality*	–	–	–	–	–	–	–	–

Catatan/*Note:*
– Hanya mencakup UTP budi daya/*Only covers cultivation Individual Agricultural Holdings.*
– Satu UTP budi daya tanaman perkebunan dapat memiliki lebih dari satu penyebab utama luas panen lebih kecil dari luas tanam/ *One Estate Crops Cultivation Individual Agricultural Holdings can have more than one type of main cause of the harvest area smaller than the planting area.*

https://gorontalokota.bps.go.id

Tabel / ***Table*** **5.12.6**

Jumlah Usaha Pertanian Perorangan Tanaman Nilam menurut Kecamatan dan Penyebab Utama Luas Panen Lebih Kecil dari Luas Tanam (unit), 2023
Number of Patchouli Individual Agricultural Holdings by Subdistrict and the Main Cause of the Harvest Area Smaller than the Planting Area (units), 2023

Kecamatan *Subdistrict*	Penyebab Utama Luas Panen Lebih Kecil dari Luas Tanam *Main Cause of the Harvest Area Smaller than the Planting Area*							
	Kekering–an *Drought*	Hama *Pest Attacks*	Penyakit *Diseases*	Banjir *Flood*	Panen Sebagian *Partially Harvested*	Dirusak oleh Hewan *Damaged by Animals*	Pencuri–an *Theft*	Lainnya *Others*
(1)	(2)	(3)	(4)	(5)	(6)	(7)	(8)	(9)
Kota Barat	–	–	–	–	–	–	–	–
Dungingi	–	–	–	–	–	–	–	–
Kota Selatan	–	–	–	–	–	–	–	–
Kota Timur	–	–	–	–	–	–	–	–
Hulonthalangi	–	–	–	–	–	–	–	–
Dumbo Raya	–	–	–	–	–	–	–	–
Kota Utara	–	–	–	–	–	–	–	–
Kota Tengah	–	–	–	–	–	–	–	–
Sipatana	–	–	–	–	–	–	–	–
Kota Gorontalo ***Gorontalo Municipality***	–	–	–	–	–	–	–	–

Catatan/*Note:*
– Hanya mencakup UTP budi daya/*Only covers cultivation Individual Agricultural Holdings.*
– Satu UTP budi daya tanaman perkebunan dapat memiliki lebih dari satu penyebab utama luas panen lebih kecil dari luas tanam/ *One Estate Crops Cultivation Individual Agricultural Holdings can have more than one type of main cause of the harvest area smaller than the planting area.*

https://gorontalokota.bps.go.id

Tabel 5.12.7
Table

Jumlah Usaha Pertanian Perorangan Tanaman Rosela menurut Kecamatan dan Penyebab Utama Luas Panen Lebih Kecil dari Luas Tanam (unit), 2023
Number of Roselle Individual Agricultural Holdings by Subdistrict and the Main Cause of the Harvest Area Smaller than the Planting Area (units), 2023

Kecamatan *Subdistrict*	Penyebab Utama Luas Panen Lebih Kecil dari Luas Tanam *Main Cause of the Harvest Area Smaller than the Planting Area*							
	Kekering–an *Drought*	Hama *Pest Attacks*	Penyakit *Diseases*	Banjir *Flood*	Panen Sebagian *Partially Harvested*	Dirusak oleh Hewan *Damaged by Animals*	Pencuri–an *Theft*	Lainnya *Others*
(1)	(2)	(3)	(4)	(5)	(6)	(7)	(8)	(9)
Kota Barat	–	–	–	–	–	–	–	–
Dungingi	–	–	–	–	–	–	–	–
Kota Selatan	–	–	–	–	–	–	–	–
Kota Timur	–	–	–	–	–	–	–	–
Hulonthalangi	–	–	–	–	–	–	–	–
Dumbo Raya	–	–	–	–	–	–	–	–
Kota Utara	–	–	–	–	–	–	–	–
Kota Tengah	–	–	–	–	–	–	–	–
Sipatana	–	–	–	–	–	–	–	–
Kota Gorontalo *Gorontalo Municipality*	–	–	–	–	–	–	–	–

Catatan/*Note:*
– Hanya mencakup UTP budi daya/*Only covers cultivation Individual Agricultural Holdings.*
– Satu UTP budi daya tanaman perkebunan dapat memiliki lebih dari satu penyebab utama luas panen lebih kecil dari luas tanam/ *One Estate Crops Cultivation Individual Agricultural Holdings can have more than one type of main cause of the harvest area smaller than the planting area.*

https://gorontalokota.bps.go.id

Tabel / ***Table*** **5.12.8**

Jumlah Usaha Pertanian Perorangan Tanaman Sereh Wangi menurut Kecamatan dan Penyebab Utama Luas Panen Lebih Kecil dari Luas Tanam (unit), 2023
Number of Citronella Individual Agricultural Holdings by Subdistrict and the Main Cause of the Harvest Area Smaller than the Planting Area (units), 2023

Kecamatan *Subdistrict*	Penyebab Utama Luas Panen Lebih Kecil dari Luas Tanam *Main Cause of the Harvest Area Smaller than the Planting Area*							
	Kekering-an *Drought*	Hama *Pest Attacks*	Penyakit *Diseases*	Banjir *Flood*	Panen Sebagian *Partially Harvested*	Dirusak oleh Hewan *Damaged by Animals*	Pencuri-an *Theft*	Lainnya *Others*
(1)	(2)	(3)	(4)	(5)	(6)	(7)	(8)	(9)
Kota Barat	–	–	–	–	–	–	–	–
Dungingi	–	–	–	–	–	–	–	–
Kota Selatan	–	–	–	–	–	–	–	–
Kota Timur	–	–	–	–	–	–	–	–
Hulonthalangi	–	–	–	–	–	–	–	–
Dumbo Raya	–	–	–	–	–	–	–	–
Kota Utara	–	–	–	–	–	–	–	–
Kota Tengah	–	–	–	–	–	–	–	–
Sipatana	–	–	–	–	–	–	–	–
Kota Gorontalo ***Gorontalo Municipality***	–	–	–	–	–	–	–	–

Catatan/*Note:*
– Hanya mencakup UTP budi daya/*Only covers cultivation Individual Agricultural Holdings.*
– Satu UTP budi daya tanaman perkebunan dapat memiliki lebih dari satu penyebab utama luas panen lebih kecil dari luas tanam/ *One Estate Crops Cultivation Individual Agricultural Holdings can have more than one type of main cause of the harvest area smaller than the planting area.*

https://gorontalokota.bps.go.id

Tabel 5.12.9
Table

Jumlah Usaha Pertanian Perorangan Tanaman Tebu menurut Kecamatan dan Penyebab Utama Luas Panen Lebih Kecil dari Luas Tanam (unit), 2023
Number of Sugar Cane Individual Agricultural Holdings by Subdistrict and the Main Cause of the Harvest Area Smaller than the Planting Area (units), 2023

Kecamatan *Subdistrict*	Penyebab Utama Luas Panen Lebih Kecil dari Luas Tanam *Main Cause of the Harvest Area Smaller than the Planting Area*							
	Kekering–an *Drought*	Hama *Pest Attacks*	Penyakit *Diseases*	Banjir *Flood*	Panen Sebagian *Partially Harvested*	Dirusak oleh Hewan *Damaged by Animals*	Pencuri–an *Theft*	Lainnya *Others*
(1)	(2)	(3)	(4)	(5)	(6)	(7)	(8)	(9)
Kota Barat	–	–	–	–	–	–	–	–
Dungingi	–	–	–	–	–	–	–	–
Kota Selatan	–	–	–	–	–	–	–	–
Kota Timur	–	–	–	–	–	–	–	–
Hulonthalangi	–	–	–	–	–	–	–	–
Dumbo Raya	–	–	–	–	–	–	–	–
Kota Utara	–	–	–	–	–	–	–	–
Kota Tengah	–	–	–	–	–	–	–	–
Sipatana	–	–	–	–	–	–	–	–
Kota Gorontalo *Gorontalo Municipality*	–	–	–	–	–	–	–	–

Catatan/*Note:*
– Hanya mencakup UTP budi daya/*Only covers cultivation Individual Agricultural Holdings.*
– Satu UTP budi daya tanaman perkebunan dapat memiliki lebih dari satu penyebab utama luas panen lebih kecil dari luas tanam/ *One Estate Crops Cultivation Individual Agricultural Holdings can have more than one type of main cause of the harvest area smaller than the planting area.*

https://gorontalokota.bps.go.id

Tabel / ***Table*** **5.12.10**

Jumlah Usaha Pertanian Perorangan Tanaman Tembakau menurut Kecamatan dan Penyebab Utama Luas Panen Lebih Kecil dari Luas Tanam (unit), 2023
Number of Tobacco Individual Agricultural Holdings by Subdistrict and the Main Cause of the Harvest Area Smaller than the Planting Area (units), 2023

Kecamatan *Subdistrict*	Penyebab Utama Luas Panen Lebih Kecil dari Luas Tanam *Main Cause of the Harvest Area Smaller than the Planting Area*							
	Kekering–an *Drought*	Hama *Pest Attacks*	Penyakit *Diseases*	Banjir *Flood*	Panen Sebagian *Partially Harvested*	Dirusak oleh Hewan *Damaged by Animals*	Pencuri–an *Theft*	Lainnya *Others*
(1)	(2)	(3)	(4)	(5)	(6)	(7)	(8)	(9)
Kota Barat	–	–	–	–	–	–	–	–
Dungingi	–	–	–	–	–	–	–	–
Kota Selatan	–	–	–	–	–	–	–	–
Kota Timur	–	–	–	–	–	–	–	–
Hulonthalangi	–	–	–	–	–	–	–	–
Dumbo Raya	–	–	–	–	–	–	–	–
Kota Utara	–	–	–	–	–	–	–	–
Kota Tengah	–	–	–	–	–	–	–	–
Sipatana	–	–	–	–	–	–	–	–
Kota Gorontalo ***Gorontalo Municipality***	–	–	–	–	–	–	–	–

Catatan/*Note:*
– Hanya mencakup UTP budi daya/*Only covers cultivation Individual Agricultural Holdings.*
– Satu UTP budi daya tanaman perkebunan dapat memiliki lebih dari satu penyebab utama luas panen lebih kecil dari luas tanam/ *One Estate Crops Cultivation Individual Agricultural Holdings can have more than one type of main cause of the harvest area smaller than the planting area.*

https://gorontalokota.bps.go.id

Tabel 5.13.1
Table

Jumlah Rumah Tangga Usaha Tanaman Abaca/Manila menurut Kecamatan dan Pemanfaatan Produksi (rumah tangga), 2023
Number of Abaca/Manila Households by Subdistrict and Production Utilization (households), 2023

Kecamatan *Subdistrict*	*Pemanfaatan Produksi Production Utilization*				
	Seluruhnya Dijual *Sold Entirely*	Sebagian Besar Dijual *Mainly for Sale*	Sebagian Besar Dikonsumsi Sendiri *Mainly for Own Consumption*	Seluruhnya Dikonsumsi Sendiri *Consumed Entirely*	Belum Dijual *Not Yet Being Sold*
(1)	(2)	(3)	(4)	(5)	(6)
Kota Barat	–	–	–	–	–
Dungingi	–	–	–	–	–
Kota Selatan	–	–	–	–	–
Kota Timur	–	–	–	–	–
Hulonthalangi	–	–	–	–	–
Dumbo Raya	–	–	–	–	–
Kota Utara	–	–	–	–	–
Kota Tengah	–	–	–	–	–
Sipatana	–	–	–	–	–
Kota Gorontalo *Gorontalo Municipality*	–	–	–	–	–

Catatan/*Note:* – Satu RTUP dapat memiliki lebih dari satu jenis pemanfaatan produksi/*One Agricultural Household can have more than one type of production utilizationa.*

https://gorontalokota.bps.go.id

Tabel / ***Table*** 5.13.2

Jumlah Rumah Tangga Usaha Tanaman Akar Wangi menurut Kecamatan dan Pemanfaatan Produksi (rumah tangga), 2023
Number of Vetiver Households by Subdistrict and Production Utilization (households), 2023

Kecamatan *Subdistrict*	*Pemanfaatan Produksi Production Utilization*				
	Seluruhnya Dijual *Sold Entirely*	Sebagian Besar Dijual *Mainly for Sale*	Sebagian Besar Dikonsumsi Sendiri *Mainly for Own Consumption*	Seluruhnya Dikonsumsi Sendiri *Consumed Entirely*	Belum Dijual *Not Yet Being Sold*
(1)	(2)	(3)	(4)	(5)	(6)
Kota Barat	–	–	–	–	–
Dungingi	–	–	–	–	–
Kota Selatan	–	–	–	–	–
Kota Timur	–	–	–	–	–
Hulonthalangi	–	–	–	–	–
Dumbo Raya	–	–	–	–	–
Kota Utara	–	–	–	–	–
Kota Tengah	–	–	–	–	–
Sipatana	–	–	–	–	–
Kota Gorontalo ***Gorontalo Municipality***	–	–	–	–	–

Catatan/*Note:* – Satu RTUP dapat memiliki lebih dari satu jenis pemanfaatan produksi/*One Agricultural Household can have more than one type of production utilizationa.*

https://gorontalokota.bps.go.id

Tabel 5.13.3
Table

Jumlah Rumah Tangga Usaha Tanaman Jute menurut Kecamatan dan Pemanfaatan Produksi (rumah tangga), 2023
Number of Hemp Households by Subdistrict and Production Utilization (households), 2023

Kecamatan *Subdistrict*	*Pemanfaatan Produksi Production Utilization*				
	Seluruhnya Dijual *Sold Entirely*	Sebagian Besar Dijual *Mainly for Sale*	Sebagian Besar Dikonsumsi Sendiri *Mainly for Own Consumption*	Seluruhnya Dikonsumsi Sendiri *Consumed Entirely*	Belum Dijual *Not Yet Being Sold*
(1)	(2)	(3)	(4)	(5)	(6)
Kota Barat	–	–	–	–	–
Dungingi	–	–	–	–	–
Kota Selatan	–	–	–	–	–
Kota Timur	–	–	–	–	–
Hulonthalangi	–	–	–	–	–
Dumbo Raya	–	–	–	–	–
Kota Utara	–	–	–	–	–
Kota Tengah	–	–	–	–	–
Sipatana	–	–	–	–	–
Kota Gorontalo *Gorontalo Municipality*	–	–	–	–	–

Catatan/*Note:* – Satu RTUP dapat memiliki lebih dari satu jenis pemanfaatan produksi/*One Agricultural Household can have more than one type of production utilizationa.*

https://gorontalokota.bps.go.id

Tabel / ***Table*** 5.13.4

Jumlah Rumah Tangga Usaha Tanaman Kapas menurut Kecamatan dan Pemanfaatan Produksi (rumah tangga), 2023
Number of Cotton Households by Subdistrict and Production Utilization (households), 2023

Kecamatan *Subdistrict*	*Pemanfaatan Produksi Production Utilization*				
	Seluruhnya Dijual *Sold Entirely*	Sebagian Besar Dijual *Mainly for Sale*	Sebagian Besar Dikonsumsi Sendiri *Mainly for Own Consumption*	Seluruhnya Dikonsumsi Sendiri *Consumed Entirely*	Belum Dijual *Not Yet Being Sold*
(1)	(2)	(3)	(4)	(5)	(6)
Kota Barat	–	–	–	–	–
Dungingi	–	–	–	–	–
Kota Selatan	–	–	–	–	–
Kota Timur	–	–	–	–	–
Hulonthalangi	–	–	–	–	–
Dumbo Raya	–	–	–	–	–
Kota Utara	–	–	–	–	–
Kota Tengah	–	–	–	–	–
Sipatana	–	–	–	–	–
Kota Gorontalo ***Gorontalo Municipality***	–	–	–	–	–

Catatan/*Note:* – Satu RTUP dapat memiliki lebih dari satu jenis pemanfaatan produksi/*One Agricultural Household can have more than one type of production utilizationa.*

https://gorontalokota.bps.go.id

Tabel 5.13.5
Table

Jumlah Rumah Tangga Usaha Tanaman Kenaf menurut Kecamatan dan Pemanfaatan Produksi (rumah tangga), 2023
Number of Kenaf Households by Subdistrict and Production Utilization (households), 2023

Kecamatan *Subdistrict*	*Pemanfaatan Produksi Production Utilization*				
	Seluruhnya Dijual *Sold Entirely*	Sebagian Besar Dijual *Mainly for Sale*	Sebagian Besar Dikonsumsi Sendiri *Mainly for Own Consumption*	Seluruhnya Dikonsumsi Sendiri *Consumed Entirely*	Belum Dijual *Not Yet Being Sold*
(1)	(2)	(3)	(4)	(5)	(6)
Kota Barat	–	–	–	–	–
Dungingi	–	–	–	–	–
Kota Selatan	–	–	–	–	–
Kota Timur	–	–	–	–	–
Hulonthalangi	–	–	–	–	–
Dumbo Raya	–	–	–	–	–
Kota Utara	–	–	–	–	–
Kota Tengah	–	–	–	–	–
Sipatana	–	–	–	–	–
Kota Gorontalo *Gorontalo Municipality*	–	–	–	–	–

Catatan/*Note:* – Satu RTUP dapat memiliki lebih dari satu jenis pemanfaatan produksi/*One Agricultural Household can have more than one type of production utilizationa.*

https://gorontalokota.bps.go.id

Tabel / ***Table*** 5.13.6

Jumlah Rumah Tangga Usaha Tanaman Nilam menurut Kecamatan dan Pemanfaatan Produksi (rumah tangga), 2023
Number of Patchouli Households by Subdistrict and Production Utilization (households), 2023

Kecamatan *Subdistrict*	*Pemanfaatan Produksi Production Utilization*				
	Seluruhnya Dijual *Sold Entirely*	Sebagian Besar Dijual *Mainly for Sale*	Sebagian Besar Dikonsumsi Sendiri *Mainly for Own Consumption*	Seluruhnya Dikonsumsi Sendiri *Consumed Entirely*	Belum Dijual *Not Yet Being Sold*
(1)	(2)	(3)	(4)	(5)	(6)
Kota Barat	–	–	–	–	–
Dungingi	–	–	–	–	–
Kota Selatan	–	–	–	–	–
Kota Timur	–	–	–	–	–
Hulonthalangi	–	–	–	–	–
Dumbo Raya	–	–	–	–	–
Kota Utara	–	–	–	–	–
Kota Tengah	–	–	–	–	–
Sipatana	–	–	–	–	–
Kota Gorontalo ***Gorontalo Municipality***	–	–	–	–	–

Catatan/*Note:* – Satu RTUP dapat memiliki lebih dari satu jenis pemanfaatan produksi/*One Agricultural Household can have more than one type of production utilizationa.*

https://gorontalokota.bps.go.id

Tabel 5.13.7
Table

Jumlah Rumah Tangga Usaha Tanaman Rosela menurut Kecamatan dan Pemanfaatan Produksi (rumah tangga), 2023
Number of Roselle Households by Subdistrict and Production Utilization (households), 2023

Kecamatan *Subdistrict*	*Pemanfaatan Produksi Production Utilization*				
	Seluruhnya Dijual *Sold Entirely*	Sebagian Besar Dijual *Mainly for Sale*	Sebagian Besar Dikonsumsi Sendiri *Mainly for Own Consumption*	Seluruhnya Dikonsumsi Sendiri *Consumed Entirely*	Belum Dijual *Not Yet Being Sold*
(1)	(2)	(3)	(4)	(5)	(6)
Kota Barat	–	–	–	–	–
Dungingi	–	–	–	–	–
Kota Selatan	–	–	–	–	–
Kota Timur	–	–	–	–	–
Hulonthalangi	–	–	–	–	–
Dumbo Raya	–	–	–	–	–
Kota Utara	–	–	–	–	–
Kota Tengah	–	–	–	–	–
Sipatana	–	–	–	–	–
Kota Gorontalo *Gorontalo Municipality*	–	–	–	–	–

Catatan/*Note:* – Satu RTUP dapat memiliki lebih dari satu jenis pemanfaatan produksi/*One Agricultural Household can have more than one type of production utilizationa.*

https://gorontalokota.bps.go.id

Tabel / ***Table*** **5.13.8** **Jumlah Rumah Tangga Usaha Tanaman Sereh Wangi menurut Kecamatan dan Pemanfaatan Produksi (rumah tangga), 2023**
Number of Citronella Households by Subdistrict and Production Utilization (households), 2023

Kecamatan *Subdistrict*	*Pemanfaatan Produksi Production Utilization*				
	Seluruhnya Dijual *Sold Entirely*	Sebagian Besar Dijual *Mainly for Sale*	Sebagian Besar Dikonsumsi Sendiri *Mainly for Own Consumption*	Seluruhnya Dikonsumsi Sendiri *Consumed Entirely*	Belum Dijual *Not Yet Being Sold*
(1)	(2)	(3)	(4)	(5)	(6)
Kota Barat	2	–	1	–	–
Dungingi	–	1	–	–	–
Kota Selatan	–	–	–	–	–
Kota Timur	–	–	–	–	–
Hulonthalangi	–	–	–	–	–
Dumbo Raya	–	–	–	–	–
Kota Utara	–	–	–	–	–
Kota Tengah	–	–	–	–	–
Sipatana	–	–	–	–	–
Kota Gorontalo ***Gorontalo Municipality***	**2**	**1**	**1**	**–**	**–**

Catatan/*Note:* – Satu RTUP dapat memiliki lebih dari satu jenis pemanfaatan produksi/*One Agricultural Household can have more than one type of production utilizationa.*

https://gorontalokota.bps.go.id

Tabel 5.13.9
Table

Jumlah Rumah Tangga Usaha Tanaman Tebu menurut Kecamatan dan Pemanfaatan Produksi (rumah tangga), 2023
Number of Sugar Cane Households by Subdistrict and Production Utilization (households), 2023

Kecamatan *Subdistrict*	*Pemanfaatan Produksi Production Utilization*				
	Seluruhnya Dijual *Sold Entirely*	Sebagian Besar Dijual *Mainly for Sale*	Sebagian Besar Dikonsumsi Sendiri *Mainly for Own Consumption*	Seluruhnya Dikonsumsi Sendiri *Consumed Entirely*	Belum Dijual *Not Yet Being Sold*
(1)	(2)	(3)	(4)	(5)	(6)
Kota Barat	–	–	–	–	–
Dungingi	–	–	–	–	–
Kota Selatan	–	–	–	–	–
Kota Timur	1	–	–	–	–
Hulonthalangi	–	–	–	–	–
Dumbo Raya	–	–	–	–	–
Kota Utara	–	–	–	–	–
Kota Tengah	–	–	–	–	–
Sipatana	–	–	–	–	–
Kota Gorontalo *Gorontalo Municipality*	1	–	–	–	–

Catatan/*Note:* – Satu RTUP dapat memiliki lebih dari satu jenis pemanfaatan produksi/*One Agricultural Household can have more than one type of production utilizationa.*

https://gorontalokota.bps.go.id

Tabel / ***Table*** **5.13.10** **Jumlah Rumah Tangga Usaha Tanaman Tembakau menurut Kecamatan dan Pemanfaatan Produksi (rumah tangga), 2023**
Number of Tobacco Households by Subdistrict and Production Utilization (households), 2023

Kecamatan *Subdistrict*	*Pemanfaatan Produksi Production Utilization*				
	Seluruhnya Dijual *Sold Entirely*	Sebagian Besar Dijual *Mainly for Sale*	Sebagian Besar Dikonsumsi Sendiri *Mainly for Own Consumption*	Seluruhnya Dikonsumsi Sendiri *Consumed Entirely*	Belum Dijual *Not Yet Being Sold*
(1)	(2)	(3)	(4)	(5)	(6)
Kota Barat	–	–	–	–	–
Dungingi	–	–	–	–	–
Kota Selatan	–	–	–	–	–
Kota Timur	–	–	–	–	–
Hulonthalangi	–	–	–	–	–
Dumbo Raya	–	–	–	–	–
Kota Utara	–	–	–	–	–
Kota Tengah	–	–	–	–	–
Sipatana	–	–	–	–	–
Kota Gorontalo ***Gorontalo Municipality***	–	–	–	–	–

Catatan/*Note:* – Satu RTUP dapat memiliki lebih dari satu jenis pemanfaatan produksi/*One Agricultural Household can have more than one type of production utilizationa.*

https://gorontalokota.bps.go.id

Tabel 5.14.1
Table

Jumlah Usaha Pertanian Perorangan Tanaman Abaca/Manila menurut Kecamatan dan Pemanfaatan Produksi (rumah tangga), 2023
Number of Abaca/Manila Individual Agricultural Holdings by Subdistrict and Production Utilization (units), 2023

Kecamatan *Subdistrict*	*Pemanfaatan Produksi Production Utilization*				
	Seluruhnya Dijual *Sold Entirely*	Sebagian Besar Dijual *Mainly for Sale*	Sebagian besar Dikonsumsi Sendiri *Mainly for Own Consumption*	Seluruhnya Dikonsumsi Sendiri *Consumed Entirely*	Belum Dijual *Not Yet Being Sold*
(1)	(2)	(3)	(4)	(5)	(6)
Kota Barat	–	–	–	–	–
Dungingi	–	–	–	–	–
Kota Selatan	–	–	–	–	–
Kota Timur	–	–	–	–	–
Hulonthalangi	–	–	–	–	–
Dumbo Raya	–	–	–	–	–
Kota Utara	–	–	–	–	–
Kota Tengah	–	–	–	–	–
Sipatana	–	–	–	–	–
Kota Gorontalo *Gorontalo Municipality*	–	–	–	–	–

Catatan/*Note:* – Satu RTUP dapat memiliki lebih dari satu jenis pemanfaatan produksi/*One Agricultural Household can have more than one type of production utilizationa.*

https://gorontalokota.bps.go.id

Tabel / ***Table*** 5.14.2

Jumlah Usaha Pertanian Perorangan Tanaman Akar Wangi menurut Kecamatan dan Pemanfaatan Produksi (rumah tangga), 2023
Number of Vetiver Individual Agricultural Holdings by Subdistrict and Production Utilization (units), 2023

Kecamatan *Subdistrict*	*Pemanfaatan Produksi Production Utilization*				
	Seluruhnya Dijual *Sold Entirely*	Sebagian Besar Dijual *Mainly for Sale*	Sebagian besar Dikonsumsi Sendiri *Mainly for Own Consumption*	Seluruhnya Dikonsumsi Sendiri *Consumed Entirely*	Belum Dijual *Not Yet Being Sold*
(1)	(2)	(3)	(4)	(5)	(6)
Kota Barat	–	–	–	–	–
Dungingi	–	–	–	–	–
Kota Selatan	–	–	–	–	–
Kota Timur	–	–	–	–	–
Hulonthalangi	–	–	–	–	–
Dumbo Raya	–	–	–	–	–
Kota Utara	–	–	–	–	–
Kota Tengah	–	–	–	–	–
Sipatana	–	–	–	–	–
Kota Gorontalo ***Gorontalo Municipality***	–	–	–	–	–

Catatan/*Note:* – Satu RTUP dapat memiliki lebih dari satu jenis pemanfaatan produksi/*One Agricultural Household can have more than one type of production utilizationa.*

https://gorontalokota.bps.go.id

Tabel 5.14.3
Table

Jumlah Usaha Pertanian Perorangan Tanaman Jute menurut Kecamatan dan Pemanfaatan Produksi (rumah tangga), 2023
Number of Hemp Individual Agricultural Holdings by Subdistrict and Production Utilization (units), 2023

Kecamatan *Subdistrict*	*Pemanfaatan Produksi Production Utilization*				
	Seluruhnya Dijual *Sold Entirely*	Sebagian Besar Dijual *Mainly for Sale*	Sebagian besar Dikonsumsi Sendiri *Mainly for Own Consumption*	Seluruhnya Dikonsumsi Sendiri *Consumed Entirely*	Belum Dijual *Not Yet Being Sold*
(1)	(2)	(3)	(4)	(5)	(6)
Kota Barat	–	–	–	–	–
Dungingi	–	–	–	–	–
Kota Selatan	–	–	–	–	–
Kota Timur	–	–	–	–	–
Hulonthalangi	–	–	–	–	–
Dumbo Raya	–	–	–	–	–
Kota Utara	–	–	–	–	–
Kota Tengah	–	–	–	–	–
Sipatana	–	–	–	–	–
Kota Gorontalo *Gorontalo Municipality*	–	–	–	–	–

Catatan/*Note:* – Satu RTUP dapat memiliki lebih dari satu jenis pemanfaatan produksi/*One Agricultural Household can have more than one type of production utilizationa.*

https://gorontalokota.bps.go.id

Tabel / ***Table*** 5.14.4

Jumlah Usaha Pertanian Perorangan Tanaman Kapas menurut Kecamatan dan Pemanfaatan Produksi (rumah tangga), 2023
Number of Cotton Individual Agricultural Holdings by Subdistrict and Production Utilization (units), 2023

Kecamatan *Subdistrict*	*Pemanfaatan Produksi Production Utilization*				
	Seluruhnya Dijual *Sold Entirely*	Sebagian Besar Dijual *Mainly for Sale*	Sebagian besar Dikonsumsi Sendiri *Mainly for Own Consumption*	Seluruhnya Dikonsumsi Sendiri *Consumed Entirely*	Belum Dijual *Not Yet Being Sold*
(1)	(2)	(3)	(4)	(5)	(6)
Kota Barat	–	–	–	–	–
Dungingi	–	–	–	–	–
Kota Selatan	–	–	–	–	–
Kota Timur	–	–	–	–	–
Hulonthalangi	–	–	–	–	–
Dumbo Raya	–	–	–	–	–
Kota Utara	–	–	–	–	–
Kota Tengah	–	–	–	–	–
Sipatana	–	–	–	–	–
Kota Gorontalo ***Gorontalo Municipality***	–	–	–	–	–

Catatan/*Note:* – Satu RTUP dapat memiliki lebih dari satu jenis pemanfaatan produksi/*One Agricultural Household can have more than one type of production utilizationa.*

https://gorontalokota.bps.go.id

Tabel 5.14.5
Table

Jumlah Usaha Pertanian Perorangan Tanaman Kenaf menurut Kecamatan dan Pemanfaatan Produksi (rumah tangga), 2023
Number of Kenaf Individual Agricultural Holdings by Subdistrict and Production Utilization (units), 2023

Kecamatan *Subdistrict*	*Pemanfaatan Produksi Production Utilization*				
	Seluruhnya Dijual *Sold Entirely*	Sebagian Besar Dijual *Mainly for Sale*	Sebagian besar Dikonsumsi Sendiri *Mainly for Own Consumption*	Seluruhnya Dikonsumsi Sendiri *Consumed Entirely*	Belum Dijual *Not Yet Being Sold*
(1)	(2)	(3)	(4)	(5)	(6)
Kota Barat	–	–	–	–	–
Dungingi	–	–	–	–	–
Kota Selatan	–	–	–	–	–
Kota Timur	–	–	–	–	–
Hulonthalangi	–	–	–	–	–
Dumbo Raya	–	–	–	–	–
Kota Utara	–	–	–	–	–
Kota Tengah	–	–	–	–	–
Sipatana	–	–	–	–	–
Kota Gorontalo *Gorontalo Municipality*	–	–	–	–	–

Catatan/*Note:* – Satu RTUP dapat memiliki lebih dari satu jenis pemanfaatan produksi/*One Agricultural Household can have more than one type of production utilizationa.*

https://gorontalokota.bps.go.id

Tabel / ***Table*** 5.14.6

Jumlah Usaha Pertanian Perorangan Tanaman Nilam menurut Kecamatan dan Pemanfaatan Produksi (rumah tangga), 2023
Number of Patchouli Individual Agricultural Holdings by Subdistrict and Production Utilization (units), 2023

Kecamatan *Subdistrict*	*Pemanfaatan Produksi Production Utilization*				
	Seluruhnya Dijual *Sold Entirely*	Sebagian Besar Dijual *Mainly for Sale*	Sebagian besar Dikonsumsi Sendiri *Mainly for Own Consumption*	Seluruhnya Dikonsumsi Sendiri *Consumed Entirely*	Belum Dijual *Not Yet Being Sold*
(1)	(2)	(3)	(4)	(5)	(6)
Kota Barat	–	–	–	–	–
Dungingi	–	–	–	–	–
Kota Selatan	–	–	–	–	–
Kota Timur	–	–	–	–	–
Hulonthalangi	–	–	–	–	–
Dumbo Raya	–	–	–	–	–
Kota Utara	–	–	–	–	–
Kota Tengah	–	–	–	–	–
Sipatana	–	–	–	–	–
Kota Gorontalo ***Gorontalo Municipality***	–	–	–	–	–

Catatan/*Note:* – Satu RTUP dapat memiliki lebih dari satu jenis pemanfaatan produksi/*One Agricultural Household can have more than one type of production utilizationa.*

https://gorontalokota.bps.go.id

Tabel 5.14.7
Table

Jumlah Usaha Pertanian Perorangan Tanaman Rosela menurut Kecamatan dan Pemanfaatan Produksi (rumah tangga), 2023
Number of Roselle Individual Agricultural Holdings by Subdistrict and Production Utilization (units), 2023

Kecamatan *Subdistrict*	*Pemanfaatan Produksi Production Utilization*				
	Seluruhnya Dijual *Sold Entirely*	Sebagian Besar Dijual *Mainly for Sale*	Sebagian besar Dikonsumsi Sendiri *Mainly for Own Consumption*	Seluruhnya Dikonsumsi Sendiri *Consumed Entirely*	Belum Dijual *Not Yet Being Sold*
(1)	(2)	(3)	(4)	(5)	(6)
Kota Barat	–	–	–	–	–
Dungingi	–	–	–	–	–
Kota Selatan	–	–	–	–	–
Kota Timur	–	–	–	–	–
Hulonthalangi	–	–	–	–	–
Dumbo Raya	–	–	–	–	–
Kota Utara	–	–	–	–	–
Kota Tengah	–	–	–	–	–
Sipatana	–	–	–	–	–
Kota Gorontalo *Gorontalo Municipality*	–	–	–	–	–

Catatan/*Note:* – Satu RTUP dapat memiliki lebih dari satu jenis pemanfaatan produksi/*One Agricultural Household can have more than one type of production utilizationa.*

https://gorontalokota.bps.go.id

Tabel / ***Table*** **5.14.8** **Jumlah Usaha Pertanian Perorangan Tanaman Sereh Wangi menurut Kecamatan dan Pemanfaatan Produksi (rumah tangga), 2023**
Number of Citronella Individual Agricultural Holdings by Subdistrict and Production Utilization (units), 2023

Kecamatan *Subdistrict*	*Pemanfaatan Produksi Production Utilization*				
	Seluruhnya Dijual *Sold Entirely*	Sebagian Besar Dijual *Mainly for Sale*	Sebagian besar Dikonsumsi Sendiri *Mainly for Own Consumption*	Seluruhnya Dikonsumsi Sendiri *Consumed Entirely*	Belum Dijual *Not Yet Being Sold*
(1)	(2)	(3)	(4)	(5)	(6)
Kota Barat	3	–	1	–	–
Dungingi	–	1	–	–	–
Kota Selatan	–	–	–	–	–
Kota Timur	–	–	–	–	–
Hulonthalangi	–	–	–	–	–
Dumbo Raya	–	–	–	–	–
Kota Utara	–	–	–	–	–
Kota Tengah	–	–	–	–	–
Sipatana	–	–	–	–	–
Kota Gorontalo ***Gorontalo Municipality***	**3**	**1**	**1**	**–**	**–**

Catatan/*Note:* – Satu RTUP dapat memiliki lebih dari satu jenis pemanfaatan produksi/*One Agricultural Household can have more than one type of production utilizationa.*

https://gorontalokota.bps.go.id

Tabel 5.14.9
Table

Jumlah Usaha Pertanian Perorangan Tanaman Tebu menurut Kecamatan dan Pemanfaatan Produksi (rumah tangga), 2023
Number of Sugar Cane Individual Agricultural Holdings by Subdistrict and Production Utilization (units), 2023

Kecamatan *Subdistrict*	*Pemanfaatan Produksi Production Utilization*				
	Seluruhnya Dijual *Sold Entirely*	Sebagian Besar Dijual *Mainly for Sale*	Sebagian besar Dikonsumsi Sendiri *Mainly for Own Consumption*	Seluruhnya Dikonsumsi Sendiri *Consumed Entirely*	Belum Dijual *Not Yet Being Sold*
(1)	(2)	(3)	(4)	(5)	(6)
Kota Barat	–	–	–	–	–
Dungingi	–	–	–	–	–
Kota Selatan	–	–	–	–	–
Kota Timur	1	–	–	–	–
Hulonthalangi	–	–	–	–	–
Dumbo Raya	–	–	–	–	–
Kota Utara	–	–	–	–	–
Kota Tengah	–	–	–	–	–
Sipatana	–	–	–	–	–
Kota Gorontalo *Gorontalo Municipality*	1	–	–	–	–

Catatan/*Note:* – Satu RTUP dapat memiliki lebih dari satu jenis pemanfaatan produksi/*One Agricultural Household can have more than one type of production utilizationa.*

https://gorontalokota.bps.go.id

Tabel / ***Table*** **5.14.10** **Jumlah Usaha Pertanian Perorangan Tanaman Tembakau menurut Kecamatan dan Pemanfaatan Produksi (rumah tangga), 2023**
Number of Tobacco Individual Agricultural Holdings by Subdistrict and Production Utilization (units), 2023

Kecamatan *Subdistrict*	*Pemanfaatan Produksi Production Utilization*				
	Seluruhnya Dijual *Sold Entirely*	Sebagian Besar Dijual *Mainly for Sale*	Sebagian besar Dikonsumsi Sendiri *Mainly for Own Consumption*	Seluruhnya Dikonsumsi Sendiri *Consumed Entirely*	Belum Dijual *Not Yet Being Sold*
(1)	(2)	(3)	(4)	(5)	(6)
Kota Barat	–	–	–	–	–
Dungingi	–	–	–	–	–
Kota Selatan	–	–	–	–	–
Kota Timur	–	–	–	–	–
Hulonthalangi	–	–	–	–	–
Dumbo Raya	–	–	–	–	–
Kota Utara	–	–	–	–	–
Kota Tengah	–	–	–	–	–
Sipatana	–	–	–	–	–
Kota Gorontalo ***Gorontalo Municipality***	–	–	–	–	–

Catatan/*Note:* – Satu RTUP dapat memiliki lebih dari satu jenis pemanfaatan produksi/*One Agricultural Household can have more than one type of production utilizationa.*

https://gorontalokota.bps.go.id

Tabel 5.15 / ***Table***

Jumlah Rumah Tangga Usaha Tanaman Tahunan Menurut Kecamatan dan Subsektor (rumah tangga), 2023
Number of Permanent Crops Households by Subdistrict and Subsector (households), 2023

Kecamatan *Subdistrict*	Tanaman Tahunan[1] *Permanent Crops[1]*	Subsektor *Subsector*	
		Tanaman Hortikultura *Horticulture Crops*	Tanaman Perkebunan *Estate Crops*
(1)	(2)	(3)	(4)
Kota Barat	93	67	34
Dungingi	36	15	23
Kota Selatan	19	11	13
Kota Timur	48	33	22
Hulonthalangi	29	17	16
Dumbo Raya	40	34	14
Kota Utara	31	15	19
Kota Tengah	25	17	13
Sipatana	32	18	14
Kota Gorontalo *Gorontalo Municipality*	**353**	**227**	**168**

Catatan/*Note:* [1]Satu RTUP dapat mengusahakan lebih dari satu subsektor/ *One Agricultural Household can engage in more than one subsector*

https://gorontalokota.bps.go.id

Tabel / ***Table*** **5.16**

Jumlah Usaha Pertanian Perorangan Tanaman Tahunan Menurut Kecamatan dan Subsektor (unit), 2023
Number of Permanent Crops Individual Agricultural Holdings by Subdistrict and Subsector (units), 2023

Kecamatan *Subdistrict*	Tanaman Tahunan[1] *Permanent Crops*[1]	Subsektor *Subsector*	
		Tanaman Hortikultura *Horticulture Crops*	Tanaman Perkebunan *Estate Crops*
(1)	(2)	(3)	(4)
Kota Barat	93	67	34
Dungingi	36	15	23
Kota Selatan	19	11	13
Kota Timur	48	33	22
Hulonthalangi	29	17	16
Dumbo Raya	41	35	14
Kota Utara	31	15	19
Kota Tengah	25	17	13
Sipatana	32	18	14
Kota Gorontalo ***Gorontalo Municipality***	**354**	**228**	**168**

Catatan/*Note:* [1]Satu UTP dapat mengusahakan lebih dari satu subsektor / *One Individual Agricultural Holding can engage in more than one subsector*

https://gorontalokota.bps.go.id

Tabel 5.17
Table

Jumlah Pengelola Usaha Pertanian Perorangan Tanaman Perkebunan menurut Kecamatan, Kelompok Tanaman Perkebunan dan Jenis Kelamin (orang), 2023
Number of Estate Crops Individual Agricultural Holders by Subdistrict, Estate Crops Group and Sex (person), 2023

Kecamatan *Subdistrict*	Tanaman Perkebunan[1] *Estate Crops[1]*		
	Laki-laki *Male*	Perempuan *Female*	Jumlah *Total*
(1)	(2)	(3)	(4)
Kota Barat	33	5	38
Dungingi	21	4	25
Kota Selatan	10	3	13
Kota Timur	22	3	25
Hulonthalangi	13	3	16
Dumbo Raya	12	2	14
Kota Utara	18	3	21
Kota Tengah	13	1	14
Sipatana	14	–	14
Kota Gorontalo *Gorontalo Municipality*	**156**	**24**	**180**

https://gorontalokota.bps.go.id

Lanjutan Tabel/*Continued Table* 5.17

Kecamatan *Subdistrict*	Tanaman Perkebunan Semusim *Temporary Estate Crops*			Tanaman Perkebunan Tahunan *Permanent Estate Crops*		
	Laki–laki *Male*	Perempuan *Female*	Jumlah *Total*	Laki–laki *Male*	Perempuan *Female*	Jumlah *Total*
(1)	(5)	(6)	(7)	(8)	(9)	(10)
Kota Barat	2	2	4	31	3	34
Dungingi	NA	NA	NA	20	3	23
Kota Selatan	NA	NA	NA	10	3	13
Kota Timur	3	–	3	19	3	22
Hulonthalangi	NA	NA	NA	13	3	16
Dumbo Raya	NA	NA	NA	12	2	14
Kota Utara	NA	NA	NA	16	3	19
Kota Tengah	NA	NA	NA	12	1	13
Sipatana	NA	NA	NA	14	–	14
Kota Gorontalo ***Gorontalo Municipality***	**9**	**3**	**12**	**147**	**21**	**168**

Catatan/*Note:* [1]Satu RTUP Perkebunan dapat mengusahakan lebih dari satu kelompok tanaman perkebunan / *One Estate Crops Household can engage more than one estate crops group*

https://gorontalokota.bps.go.id

Tabel 5.18 / ***Table***

Jumlah Rumah Tangga Usaha Tanaman Perkebunan Tahunan menurut Kecamatan dan Jenis Tanaman (rumah tangga), 2023
Number of Permanent Estate Crop Households by Subdistrict and Type of Crops (households), 2023

Kecamatan *Subdistrict*	*Tanaman Perkebunan Tahunan Permanent Estate Crops*					
	Cengkeh *Cloves*	Kakao *Cocoa*	Karet *Rubber*	Kelapa Sawit *Palm Oil*	Kelapa *Coconut*	Kemiri *Candlenut*
(1)	(2)	(3)	(4)	(5)	(6)	(7)
Kota Barat	–	–	–	–	33	2
Dungingi	7	–	–	–	17	–
Kota Selatan	6	1	–	–	6	–
Kota Timur	5	–	–	–	16	–
Hulonthalangi	6	–	–	–	6	3
Dumbo Raya	3	–	–	–	9	1
Kota Utara	6	2	–	–	10	2
Kota Tengah	4	–	–	–	9	1
Sipatana	5	1	–	–	10	–
Kota Gorontalo *Gorontalo Municipality*	**42**	**4**	**–**	**–**	**116**	**9**

https://gorontalokota.bps.go.id

Lanjutan Tabel/*Continued Table* 5.18

Kecamatan *Subdistrict*	Tanaman Perkebunan Tahunan *Permanent Estate Crops*						
	Kopi *Coffee*	Lada *Pepper*	Pinang/ Jambe *Acorn*	Teh *Tea*	Aren/Enau *Sugar Palm*	Jambu Mete *Cashew*	Pala *Nutmeg*
(1)	(8)	(9)	(10)	(11)	(12)	(13)	(14)
Kota Barat	–	–	–	–	–	–	–
Dungingi	–	–	–	–	–	–	3
Kota Selatan	1	–	–	–	–	–	2
Kota Timur	–	–	–	–	–	–	–
Hulonthalangi	–	–	–	–	–	2	–
Dumbo Raya	–	–	–	–	–	1	–
Kota Utara	–	–	–	–	–	–	–
Kota Tengah	–	–	–	–	–	–	1
Sipatana	–	–	–	–	–	–	–
Kota Gorontalo *Gorontalo Municipality*	**1**	**–**	**–**	**–**	**–**	**3**	**6**

https://gorontalokota.bps.go.id

Tabel 5.19
Table

Jumlah Usaha Pertanian Perorangan Tanaman Perkebunan Tahunan menurut Kecamatan dan Jenis Tanaman (unit), 2023
Number of Permanent Estate Crop Individual Agricultural Holdings by Subdistrict and Type of Crops (units), 2023

Kecamatan *Subdistrict*	*Tanaman Perkebunan Tahunan Permanent Estate Crops*					
	Cengkeh *Cloves*	Kakao *Cocoa*	Karet *Rubber*	Kelapa Sawit *Palm Oil*	Kelapa *Coconut*	Kemiri *Candlenut*
(1)	(2)	(3)	(4)	(5)	(6)	(7)
Kota Barat	–	–	–	–	33	2
Dungingi	7	–	–	–	17	–
Kota Selatan	6	1	–	–	6	–
Kota Timur	5	–	–	–	16	–
Hulonthalangi	6	–	–	–	6	3
Dumbo Raya	3	–	–	–	9	1
Kota Utara	6	2	–	–	10	2
Kota Tengah	4	–	–	–	9	1
Sipatana	5	1	–	–	10	–
Kota Gorontalo *Gorontalo Municipality*	**42**	**4**	**–**	**–**	**116**	**9**

https://gorontalokota.bps.go.id

Lanjutan Tabel/*Continued Table* 5.19

Kecamatan *Subdistrict*	Tanaman Perkebunan Tahunan *Permanent Estate Crops*						
	Kopi *Coffee*	Lada *Pepper*	Pinang/ Jambe *Acorn*	Teh *Tea*	Aren/Enau *Sugar Palm*	Jambu Mete *Cashew*	Pala *Nutmeg*
(1)	(8)	(9)	(10)	(11)	(12)	(13)	(14)
Kota Barat	–	–	–	–	–	–	–
Dungingi	–	–	–	–	–	–	3
Kota Selatan	1	–	–	–	–	–	2
Kota Timur	–	–	–	–	–	–	–
Hulonthalangi	–	–	–	–	–	2	–
Dumbo Raya	–	–	–	–	–	1	–
Kota Utara	–	–	–	–	–	–	–
Kota Tengah	–	–	–	–	–	–	1
Sipatana	–	–	–	–	–	–	–
Kota Gorontalo ***Gorontalo Municipality***	**1**	**–**	**–**	**–**	**–**	**3**	**6**

https://gorontalokota.bps.go.id

Tabel 5.20.1
Table

Jumlah Rumah Tangga Usaha Tanaman Cengkeh menurut Kecamatan dan Jenis Usaha (rumah tangga), 2023
Number of Cloves Households by Subdistrict and Type of Activities (households), 2023

Kecamatan *Subdistrict*	Jenis Usaha *Type of Activities*				Rumah Tangga Usaha Budi Daya *Cultivation Households*	Rumah Tangga Usaha Pembibitan *Nursery Households*
	Hanya Budi Daya *Cultivation Only*	Hanya Pembibitan *Nursery Only*	Budi Daya dan Pembibitan *Cultivation and Nursery*	Jumlah *Total*		
(1)	(2)	(3)	(4)	(5)	(6)	(7)
Kota Barat	–	–	–	–	–	–
Dungingi	7	–	–	7	7	–
Kota Selatan	6	–	–	6	6	–
Kota Timur	5	–	–	5	5	–
Hulonthalangi	5	–	1	6	6	1
Dumbo Raya	3	–	–	3	3	–
Kota Utara	6	–	–	6	6	–
Kota Tengah	4	–	–	4	4	–
Sipatana	5	–	–	5	5	–
Kota Gorontalo *Gorontalo Municipality*	**41**	**–**	**1**	**42**	**42**	**1**

https://gorontalokota.bps.go.id

Tabel / ***Table*** 5.20.2

Jumlah Rumah Tangga Usaha Tanaman Kakao menurut Kecamatan dan Jenis Usaha (rumah tangga), 2023
Number of Cocoa Households by Subdistrict and Type of Activities (households), 2023

Kecamatan *Subdistrict*	Jenis Usaha *Type of Activities*				Rumah Tangga Usaha Budi Daya *Cultivation Households*	Rumah Tangga Usaha Pembibitan *Nursery Households*
	Hanya Budi Daya *Cultivation Only*	Hanya Pembibitan *Nursery Only*	Budi Daya dan Pembibitan *Cultivation and Nursery*	Jumlah *Total*		
(1)	(2)	(3)	(4)	(5)	(6)	(7)
Kota Barat	–	–	–	–	–	–
Dungingi	–	–	–	–	–	–
Kota Selatan	1	–	–	1	1	–
Kota Timur	–	–	–	–	–	–
Hulonthalangi	–	–	–	–	–	–
Dumbo Raya	–	–	–	–	–	–
Kota Utara	2	–	–	2	2	–
Kota Tengah	–	–	–	–	–	–
Sipatana	1	–	–	1	1	–
Kota Gorontalo *Gorontalo Municipality*	4	–	–	4	4	–

https://gorontalokota.bps.go.id

Tabel 5.20.3
Table

Jumlah Rumah Tangga Usaha Tanaman Karet menurut Kecamatan dan Jenis Usaha (rumah tangga), 2023
Number of Rubber Households by Subdistrict and Type of Activities (households), 2023

Kecamatan *Subdistrict*	Jenis Usaha *Type of Activities*				Rumah Tangga Usaha Budi Daya *Cultivation Households*	Rumah Tangga Usaha Pembibitan *Nursery Households*
	Hanya Budi Daya *Cultivation Only*	Hanya Pembibitan *Nursery Only*	Budi Daya dan Pembibitan *Cultivation and Nursery*	Jumlah *Total*		
(1)	(2)	(3)	(4)	(5)	(6)	(7)
Kota Barat	–	–	–	–	–	–
Dungingi	–	–	–	–	–	–
Kota Selatan	–	–	–	–	–	–
Kota Timur	–	–	–	–	–	–
Hulonthalangi	–	–	–	–	–	–
Dumbo Raya	–	–	–	–	–	–
Kota Utara	–	–	–	–	–	–
Kota Tengah	–	–	–	–	–	–
Sipatana	–	–	–	–	–	–
Kota Gorontalo *Gorontalo Municipality*	–	–	–	–	–	–

https://gorontalokota.bps.go.id

Tabel / ***Table*** 5.20.4

Jumlah Rumah Tangga Usaha Tanaman Kelapa Sawit menurut Kecamatan dan Jenis Usaha (rumah tangga), 2023
Number of Palm Oil Households by Subdistrict and Type of Activities (households), 2023

Kecamatan *Subdistrict*	Jenis Usaha *Type of Activities*				Rumah Tangga Usaha Budi Daya *Cultivation Households*	Rumah Tangga Usaha Pembibitan *Nursery Households*
	Hanya Budi Daya *Cultivation Only*	Hanya Pembibitan *Nursery Only*	Budi Daya dan Pembibitan *Cultivation and Nursery*	Jumlah *Total*		
(1)	(2)	(3)	(4)	(5)	(6)	(7)
Kota Barat	–	–	–	–	–	–
Dungingi	–	–	–	–	–	–
Kota Selatan	–	–	–	–	–	–
Kota Timur	–	–	–	–	–	–
Hulonthalangi	–	–	–	–	–	–
Dumbo Raya	–	–	–	–	–	–
Kota Utara	–	–	–	–	–	–
Kota Tengah	–	–	–	–	–	–
Sipatana	–	–	–	–	–	–
Kota Gorontalo ***Gorontalo Municipality***	–	–	–	–	–	–

https://gorontalokota.bps.go.id

Tabel 5.20.5
Table

Jumlah Rumah Tangga Usaha Tanaman Kelapa menurut Kecamatan dan Jenis Usaha (rumah tangga), 2023
Number of Coconut Households by Subdistrict and Type of Activities (households), 2023

Kecamatan *Subdistrict*	Jenis Usaha *Type of Activities*				Rumah Tangga Usaha Budi Daya *Cultivation Households*	Rumah Tangga Usaha Pembibitan *Nursery Households*
	Hanya Budi Daya *Cultivation Only*	Hanya Pembibitan *Nursery Only*	Budi Daya dan Pembibitan *Cultivation and Nursery*	Jumlah *Total*		
(1)	(2)	(3)	(4)	(5)	(6)	(7)
Kota Barat	32	–	1	33	33	1
Dungingi	17	–	–	17	17	–
Kota Selatan	6	–	–	6	6	–
Kota Timur	16	–	–	16	16	–
Hulonthalangi	6	–	–	6	6	–
Dumbo Raya	9	–	–	9	9	–
Kota Utara	10	–	–	10	10	–
Kota Tengah	9	–	–	9	9	–
Sipatana	10	–	–	10	10	–
Kota Gorontalo *Gorontalo Municipality*	**115**	**–**	**1**	**116**	**116**	**1**

https://gorontalokota.bps.go.id

Tabel / ***Table*** 5.20.6

Jumlah Rumah Tangga Usaha Tanaman Kemiri menurut Kecamatan dan Jenis Usaha (rumah tangga), 2023
Number of Candlenut Households by Subdistrict and Type of Activities (households), 2023

Kecamatan *Subdistrict*	Jenis Usaha *Type of Activities*				Rumah Tangga Usaha Budi Daya *Cultivation Households*	Rumah Tangga Usaha Pembibitan *Nursery Households*
	Hanya Budi Daya *Cultivation Only*	Hanya Pembibitan *Nursery Only*	Budi Daya dan Pembibitan *Cultivation and Nursery*	Jumlah *Total*		
(1)	(2)	(3)	(4)	(5)	(6)	(7)
Kota Barat	2	–	–	2	2	–
Dungingi	–	–	–	–	–	–
Kota Selatan	–	–	–	–	–	–
Kota Timur	–	–	–	–	–	–
Hulonthalangi	3	–	–	3	3	–
Dumbo Raya	1	–	–	1	1	–
Kota Utara	2	–	–	2	2	–
Kota Tengah	1	–	–	1	1	–
Sipatana	–	–	–	–	–	–
Kota Gorontalo *Gorontalo Municipality*	**9**	**–**	**–**	**9**	**9**	**–**

https://gorontalokota.bps.go.id

Tabel 5.20.7
Table

Jumlah Rumah Tangga Usaha Tanaman Kopi menurut Kecamatan dan Jenis Usaha (rumah tangga), 2023
Number of Coffee Households by Subdistrict and Type of Activities (households), 2023

Kecamatan *Subdistrict*	Jenis Usaha *Type of Activities*				Rumah Tangga Usaha Budi Daya *Cultivation Households*	Rumah Tangga Usaha Pembibitan *Nursery Households*
	Hanya Budi Daya *Cultivation Only*	Hanya Pembibitan *Nursery Only*	Budi Daya dan Pembibitan *Cultivation and Nursery*	Jumlah *Total*		
(1)	(2)	(3)	(4)	(5)	(6)	(7)
Kota Barat	–	–	–	–	–	–
Dungingi	–	–	–	–	–	–
Kota Selatan	1	–	–	1	1	–
Kota Timur	–	–	–	–	–	–
Hulonthalangi	–	–	–	–	–	–
Dumbo Raya	–	–	–	–	–	–
Kota Utara	–	–	–	–	–	–
Kota Tengah	–	–	–	–	–	–
Sipatana	–	–	–	–	–	–
Kota Gorontalo *Gorontalo Municipality*	**1**	**–**	**–**	**1**	**1**	**–**

https://gorontalokota.bps.go.id

Tabel / ***Table*** 5.20.8

Jumlah Rumah Tangga Usaha Tanaman Lada menurut Kecamatan dan Jenis Usaha (rumah tangga), 2023
Number of Pepper Households by Subdistrict and Type of Activities (households), 2023

Kecamatan *Subdistrict*	Jenis Usaha *Type of Activities*				Rumah Tangga Usaha Budi Daya *Cultivation Households*	Rumah Tangga Usaha Pembibitan *Nursery Households*
	Hanya Budi Daya *Cultivation Only*	Hanya Pembibitan *Nursery Only*	Budi Daya dan Pembibitan *Cultivation and Nursery*	Jumlah *Total*		
(1)	(2)	(3)	(4)	(5)	(6)	(7)
Kota Barat	–	–	–	–	–	–
Dungingi	–	–	–	–	–	–
Kota Selatan	–	–	–	–	–	–
Kota Timur	–	–	–	–	–	–
Hulonthalangi	–	–	–	–	–	–
Dumbo Raya	–	–	–	–	–	–
Kota Utara	–	–	–	–	–	–
Kota Tengah	–	–	–	–	–	–
Sipatana	–	–	–	–	–	–
Kota Gorontalo ***Gorontalo Municipality***	–	–	–	–	–	–

https://gorontalokota.bps.go.id

Tabel 5.20.9
Table

Jumlah Rumah Tangga Usaha Tanaman Pinang/Jambe menurut Kecamatan dan Jenis Usaha (rumah tangga), 2023
Number of Acorn Households by Subdistrict and Type of Activities (households), 2023

Kecamatan *Subdistrict*	Jenis Usaha *Type of Activities*				Rumah Tangga Usaha Budi Daya *Cultivation Households*	Rumah Tangga Usaha Pembibitan *Nursery Households*
	Hanya Budi Daya *Cultivation Only*	Hanya Pembibitan *Nursery Only*	Budi Daya dan Pembibitan *Cultivation and Nursery*	Jumlah *Total*		
(1)	(2)	(3)	(4)	(5)	(6)	(7)
Kota Barat	–	–	–	–	–	–
Dungingi	–	–	–	–	–	–
Kota Selatan	–	–	–	–	–	–
Kota Timur	–	–	–	–	–	–
Hulonthalangi	–	–	–	–	–	–
Dumbo Raya	–	–	–	–	–	–
Kota Utara	–	–	–	–	–	–
Kota Tengah	–	–	–	–	–	–
Sipatana	–	–	–	–	–	–
Kota Gorontalo *Gorontalo Municipality*	–	–	–	–	–	–

https://gorontalokota.bps.go.id

Tabel / ***Table*** 5.20.10

Jumlah Rumah Tangga Usaha Tanaman Teh menurut Kecamatan dan Jenis Usaha (rumah tangga), 2023
Number of Tea Households by Subdistrict and Type of Activities (households), 2023

Kecamatan *Subdistrict*	Jenis Usaha *Type of Activities*				Rumah Tangga Usaha Budi Daya *Cultivation Households*	Rumah Tangga Usaha Pembibitan *Nursery Households*
	Hanya Budi Daya *Cultivation Only*	Hanya Pembibitan *Nursery Only*	Budi Daya dan Pembibitan *Cultivation and Nursery*	Jumlah *Total*		
(1)	(2)	(3)	(4)	(5)	(6)	(7)
Kota Barat	–	–	–	–	–	–
Dungingi	–	–	–	–	–	–
Kota Selatan	–	–	–	–	–	–
Kota Timur	–	–	–	–	–	–
Hulonthalangi	–	–	–	–	–	–
Dumbo Raya	–	–	–	–	–	–
Kota Utara	–	–	–	–	–	–
Kota Tengah	–	–	–	–	–	–
Sipatana	–	–	–	–	–	–
Kota Gorontalo ***Gorontalo Municipality***	–	–	–	–	–	–

https://gorontalokota.bps.go.id

Tabel 5.20.11 **Jumlah Rumah Tangga Usaha Tanaman Aren/Enau menurut Kecamatan dan Jenis Usaha (rumah tangga), 2023**
Table ***Number of Palm Sugar Households by Subdistrict and Type of Activities (households), 2023***

Kecamatan *Subdistrict*	Jenis Usaha *Type of Activities*				Rumah Tangga Usaha Budi Daya *Cultivation Households*	Rumah Tangga Usaha Pembibitan *Nursery Households*
	Hanya Budi Daya *Cultivation Only*	Hanya Pembibitan *Nursery Only*	Budi Daya dan Pembibitan *Cultivation and Nursery*	Jumlah *Total*		
(1)	(2)	(3)	(4)	(5)	(6)	(7)
Kota Barat	–	–	–	–	–	–
Dungingi	–	–	–	–	–	–
Kota Selatan	–	–	–	–	–	–
Kota Timur	–	–	–	–	–	–
Hulonthalangi	–	–	–	–	–	–
Dumbo Raya	–	–	–	–	–	–
Kota Utara	–	–	–	–	–	–
Kota Tengah	–	–	–	–	–	–
Sipatana	–	–	–	–	–	–
Kota Gorontalo *Gorontalo Municipality*	–	–	–	–	–	–

https://gorontalokota.bps.go.id

Tabel / ***Table*** 5.20.12

Jumlah Rumah Tangga Usaha Tanaman Jambu Mete menurut Kecamatan dan Jenis Usaha (rumah tangga), 2023
Number of Cashew Households by Subdistrict and Type of Activities (households), 2023

Kecamatan *Subdistrict*	Jenis Usaha *Type of Activities*				Rumah Tangga Usaha Budi Daya *Cultivation Households*	Rumah Tangga Usaha Pembibitan *Nursery Households*
	Hanya Budi Daya *Cultivation Only*	Hanya Pembibitan *Nursery Only*	Budi Daya dan Pembibitan *Cultivation and Nursery*	Jumlah *Total*		
(1)	(2)	(3)	(4)	(5)	(6)	(7)
Kota Barat	–	–	–	–	–	–
Dungingi	–	–	–	–	–	–
Kota Selatan	–	–	–	–	–	–
Kota Timur	–	–	–	–	–	–
Hulonthalangi	2	–	–	2	2	–
Dumbo Raya	1	–	–	1	1	–
Kota Utara	–	–	–	–	–	–
Kota Tengah	–	–	–	–	–	–
Sipatana	–	–	–	–	–	–
Kota Gorontalo ***Gorontalo Municipality***	**3**	**–**	**–**	**3**	**3**	**–**

https://gorontalokota.bps.go.id

Tabel 5.20.13
Table

Jumlah Rumah Tangga Usaha Tanaman Pala menurut Kecamatan dan Jenis Usaha (rumah tangga), 2023
Number of Nutmeg Households by Subdistrict and Type of Activities (households), 2023

Kecamatan *Subdistrict*	Jenis Usaha *Type of Activities*				Rumah Tangga Usaha Budi Daya *Cultivation Households*	Rumah Tangga Usaha Pembibitan *Nursery Households*
	Hanya Budi Daya *Cultivation Only*	Hanya Pembibitan *Nursery Only*	Budi Daya dan Pembibitan *Cultivation and Nursery*	Jumlah *Total*		
(1)	(2)	(3)	(4)	(5)	(6)	(7)
Kota Barat	–	–	–	–	–	–
Dungingi	3	–	–	3	3	–
Kota Selatan	2	–	–	2	2	–
Kota Timur	–	–	–	–	–	–
Hulonthalangi	–	–	–	–	–	–
Dumbo Raya	–	–	–	–	–	–
Kota Utara	–	–	–	–	–	–
Kota Tengah	1	–	–	1	1	–
Sipatana	–	–	–	–	–	–
Kota Gorontalo *Gorontalo Municipality*	**6**	**–**	**–**	**6**	**6**	**–**

https://gorontalokota.bps.go.id

Tabel / ***Table*** **5.21.1**

Jumlah Usaha Pertanian Perorangan Tanaman Cengkeh menurut Kecamatan dan Jenis Usaha (unit), 2023
Number of Cloves Individual Agricultural Holdings by Subdistrict and Type of Activities (units), 2023

Kecamatan *Subdistrict*	Jenis Usaha *Type of Activities*				Usaha Pertanian Perorangan Budi Daya *Cultivation Individual Agricultural Holdings*	Usaha Pertanian Perorangan Pembibitan *Nursery Individual Agricultural Holdings*
	Hanya Budi Daya *Cultivation Only*	Hanya Pembibitan *Nursery Only*	Budi Daya dan Pembibitan *Cultivation and Nursery*	Jumlah *Total*		
(1)	(2)	(3)	(4)	(5)	(6)	(7)
Kota Barat	–	–	–	–	–	–
Dungingi	7	–	–	7	7	–
Kota Selatan	6	–	–	6	6	–
Kota Timur	5	–	–	5	5	–
Hulonthalangi	5	–	1	6	6	1
Dumbo Raya	3	–	–	3	3	–
Kota Utara	6	–	–	6	6	–
Kota Tengah	4	–	–	4	4	–
Sipatana	5	–	–	5	5	–
Kota Gorontalo *Gorontalo Municipality*	**41**	**–**	**1**	**42**	**42**	**1**

https://gorontalokota.bps.go.id

Tabel 5.21.2
Table

Jumlah Usaha Pertanian Perorangan Tanaman Kakao menurut Kecamatan dan Jenis Usaha (unit), 2023
Number of Cocoa Individual Agricultural Holdings by Subdistrict and Type of Activities (units), 2023

Kecamatan *Subdistrict*	Jenis Usaha *Type of Activities*				Usaha Pertanian Perorangan Budi Daya *Cultivation Individual Agricultural Holdings*	Usaha Pertanian Perorangan Pembibitan *Nursery Individual Agricultural Holdings*
	Hanya Budi Daya *Cultivation Only*	Hanya Pembibitan *Nursery Only*	Budi Daya dan Pembibitan *Cultivation and Nursery*	Jumlah *Total*		
(1)	(2)	(3)	(4)	(5)	(6)	(7)
Kota Barat	–	–	–	–	–	–
Dungingi	–	–	–	–	–	–
Kota Selatan	1	–	–	1	1	–
Kota Timur	–	–	–	–	–	–
Hulonthalangi	–	–	–	–	–	–
Dumbo Raya	–	–	–	–	–	–
Kota Utara	2	–	–	2	2	–
Kota Tengah	–	–	–	–	–	–
Sipatana	1	–	–	1	1	–
Kota Gorontalo *Gorontalo Municipality*	4	–	–	4	4	–

https://gorontalokota.bps.go.id

Tabel 5.21.3
Table

Jumlah Usaha Pertanian Perorangan Tanaman Karet menurut Kecamatan dan Jenis Usaha (unit), 2023
Number of Rubber Individual Agricultural Holdings by Subdistrict and Type of Activities (units), 2023

Kecamatan *Subdistrict*	Jenis Usaha *Type of Activities*				Usaha Pertanian Perorangan Budi Daya *Cultivation Individual Agricultural Holdings*	Usaha Pertanian Perorangan Pembibitan *Nursery Individual Agricultural Holdings*
	Hanya Budi Daya *Cultivation Only*	Hanya Pembibitan *Nursery Only*	Budi Daya dan Pembibitan *Cultivation and Nursery*	Jumlah *Total*		
(1)	(2)	(3)	(4)	(5)	(6)	(7)
Kota Barat	–	–	–	–	–	–
Dungingi	–	–	–	–	–	–
Kota Selatan	–	–	–	–	–	–
Kota Timur	–	–	–	–	–	–
Hulonthalangi	–	–	–	–	–	–
Dumbo Raya	–	–	–	–	–	–
Kota Utara	–	–	–	–	–	–
Kota Tengah	–	–	–	–	–	–
Sipatana	–	–	–	–	–	–
Kota Gorontalo *Gorontalo Municipality*	–	–	–	–	–	–

https://gorontalokota.bps.go.id

Tabel 5.21.4
Table

Jumlah Usaha Pertanian Perorangan Tanaman Kelapa Sawit menurut Kecamatan dan Jenis Usaha (unit), 2023
Number of Palm Oil Individual Agricultural Holdings by Subdistrict and Type of Activities (units), 2023

Kecamatan *Subdistrict*	Jenis Usaha *Type of Activities*				Usaha Pertanian Perorangan Budi Daya *Cultivation Individual Agricultural Holdings*	Usaha Pertanian Perorangan Pembibitan *Nursery Individual Agricultural Holdings*
	Hanya Budi Daya *Cultivation Only*	Hanya Pembibitan *Nursery Only*	Budi Daya dan Pembibitan *Cultivation and Nursery*	Jumlah *Total*		
(1)	(2)	(3)	(4)	(5)	(6)	(7)
Kota Barat	–	–	–	–	–	–
Dungingi	–	–	–	–	–	–
Kota Selatan	–	–	–	–	–	–
Kota Timur	–	–	–	–	–	–
Hulonthalangi	–	–	–	–	–	–
Dumbo Raya	–	–	–	–	–	–
Kota Utara	–	–	–	–	–	–
Kota Tengah	–	–	–	–	–	–
Sipatana	–	–	–	–	–	–
Kota Gorontalo *Gorontalo Municipality*	–	–	–	–	–	–

https://gorontalokota.bps.go.id

Tabel 5.21.5
Table

Jumlah Usaha Pertanian Perorangan Tanaman Kelapa menurut Kecamatan dan Jenis Usaha (unit), 2023
Number of Coconut Individual Agricultural Holdings by Subdistrict and Type of Activities (units), 2023

Kecamatan *Subdistrict*	Jenis Usaha *Type of Activities*				Usaha Pertanian Perorangan Budi Daya *Cultivation Individual Agricultural Holdings*	Usaha Pertanian Perorangan Pembibitan *Nursery Individual Agricultural Holdings*
	Hanya Budi Daya *Cultivation Only*	Hanya Pembibitan *Nursery Only*	Budi Daya dan Pembibitan *Cultivation and Nursery*	Jumlah *Total*		
(1)	(2)	(3)	(4)	(5)	(6)	(7)
Kota Barat	32	–	1	33	33	1
Dungingi	17	–	–	17	17	–
Kota Selatan	6	–	–	6	6	–
Kota Timur	16	–	–	16	16	–
Hulonthalangi	6	–	–	6	6	–
Dumbo Raya	9	–	–	9	9	–
Kota Utara	10	–	–	10	10	–
Kota Tengah	9	–	–	9	9	–
Sipatana	10	–	–	10	10	–
Kota Gorontalo *Gorontalo Municipality*	**115**	**–**	**1**	**116**	**116**	**1**

https://gorontalokota.bps.go.id

Tabel 5.21.6
Table

Jumlah Usaha Pertanian Perorangan Tanaman Kemiri menurut Kecamatan dan Jenis Usaha (unit), 2023
Number of Candlenut Individual Agricultural Holdings by Subdistrict and Type of Activities (units), 2023

Kecamatan *Subdistrict*	Jenis Usaha *Type of Activities*				Usaha Pertanian Perorangan Budi Daya *Cultivation Individual Agricultural Holdings*	Usaha Pertanian Perorangan Pembibitan *Nursery Individual Agricultural Holdings*
	Hanya Budi Daya *Cultivation Only*	Hanya Pembibitan *Nursery Only*	Budi Daya dan Pembibitan *Cultivation and Nursery*	Jumlah *Total*		
(1)	(2)	(3)	(4)	(5)	(6)	(7)
Kota Barat	2	–	–	2	2	–
Dungingi	–	–	–	–	–	–
Kota Selatan	–	–	–	–	–	–
Kota Timur	–	–	–	–	–	–
Hulonthalangi	3	–	–	3	3	–
Dumbo Raya	1	–	–	1	1	–
Kota Utara	2	–	–	2	2	–
Kota Tengah	1	–	–	1	1	–
Sipatana	–	–	–	–	–	–
Kota Gorontalo *Gorontalo Municipality*	**9**	**–**	**–**	**9**	**9**	**–**

https://gorontalokota.bps.go.id

Tabel 5.21.7
Table

Jumlah Usaha Pertanian Perorangan Tanaman Kopi menurut Kecamatan dan Jenis Usaha (unit), 2023
Number of Coffee Individual Agricultural Holdings by Subdistrict and Type of Activities (units), 2023

Kecamatan *Subdistrict*	Jenis Usaha *Type of Activities*				Usaha Pertanian Perorangan Budi Daya *Cultivation Individual Agricultural Holdings*	Usaha Pertanian Perorangan Pembibitan *Nursery Individual Agricultural Holdings*
	Hanya Budi Daya *Cultivation Only*	Hanya Pembibitan *Nursery Only*	Budi Daya dan Pembibitan *Cultivation and Nursery*	Jumlah *Total*		
(1)	(2)	(3)	(4)	(5)	(6)	(7)
Kota Barat	–	–	–	–	–	–
Dungingi	–	–	–	–	–	–
Kota Selatan	1	–	–	1	1	–
Kota Timur	–	–	–	–	–	–
Hulonthalangi	–	–	–	–	–	–
Dumbo Raya	–	–	–	–	–	–
Kota Utara	–	–	–	–	–	–
Kota Tengah	–	–	–	–	–	–
Sipatana	–	–	–	–	–	–
Kota Gorontalo *Gorontalo Municipality*	**1**	**–**	**–**	**1**	**1**	**–**

https://gorontalokota.bps.go.id

Tabel 5.21.8
Table

Jumlah Usaha Pertanian Perorangan Tanaman Lada menurut Kecamatan dan Jenis Usaha (unit), 2023
Number of Pepper Individual Agricultural Holdings by Subdistrict and Type of Activities (units), 2023

Kecamatan *Subdistrict*	Jenis Usaha *Type of Activities*				Usaha Pertanian Perorangan Budi Daya *Cultivation Individual Agricultural Holdings*	Usaha Pertanian Perorangan Pembibitan *Nursery Individual Agricultural Holdings*
	Hanya Budi Daya *Cultivation Only*	Hanya Pembibitan *Nursery Only*	Budi Daya dan Pembibitan *Cultivation and Nursery*	Jumlah *Total*		
(1)	(2)	(3)	(4)	(5)	(6)	(7)
Kota Barat	–	–	–	–	–	–
Dungingi	–	–	–	–	–	–
Kota Selatan	–	–	–	–	–	–
Kota Timur	–	–	–	–	–	–
Hulonthalangi	–	–	–	–	–	–
Dumbo Raya	–	–	–	–	–	–
Kota Utara	–	–	–	–	–	–
Kota Tengah	–	–	–	–	–	–
Sipatana	–	–	–	–	–	–
Kota Gorontalo *Gorontalo Municipality*	–	–	–	–	–	–

https://gorontalokota.bps.go.id

Tabel 5.21.9
Table

Jumlah Usaha Pertanian Perorangan Tanaman Pinang/Jambe menurut Kecamatan dan Jenis Usaha (unit), 2023
Number of Acorn Individual Agricultural Holdings by Subdistrict and Type of Activities (units), 2023

Kecamatan *Subdistrict*	Jenis Usaha *Type of Activities*				Usaha Pertanian Perorangan Budi Daya *Cultivation Individual Agricultural Holdings*	Usaha Pertanian Perorangan Pembibitan *Nursery Individual Agricultural Holdings*
	Hanya Budi Daya *Cultivation Only*	Hanya Pembibitan *Nursery Only*	Budi Daya dan Pembibitan *Cultivation and Nursery*	Jumlah *Total*		
(1)	(2)	(3)	(4)	(5)	(6)	(7)
Kota Barat	–	–	–	–	–	–
Dungingi	–	–	–	–	–	–
Kota Selatan	–	–	–	–	–	–
Kota Timur	–	–	–	–	–	–
Hulonthalangi	–	–	–	–	–	–
Dumbo Raya	–	–	–	–	–	–
Kota Utara	–	–	–	–	–	–
Kota Tengah	–	–	–	–	–	–
Sipatana	–	–	–	–	–	–
Kota Gorontalo *Gorontalo Municipality*	–	–	–	–	–	–

https://gorontalokota.bps.go.id

Tabel 5.21.10
Table

Jumlah Usaha Pertanian Perorangan Tanaman Teh menurut Kecamatan dan Jenis Usaha (unit), 2023
Number of Tea Individual Agricultural Holdings by Subdistrict and Type of Activities (units), 2023

Kecamatan *Subdistrict*	Jenis Usaha *Type of Activities*				Usaha Pertanian Perorangan Budi Daya *Cultivation Individual Agricultural Holdings*	Usaha Pertanian Perorangan Pembibitan *Nursery Individual Agricultural Holdings*
	Hanya Budi Daya *Cultivation Only*	Hanya Pembibitan *Nursery Only*	Budi Daya dan Pembibitan *Cultivation and Nursery*	Jumlah *Total*		
(1)	(2)	(3)	(4)	(5)	(6)	(7)
Kota Barat	–	–	–	–	–	–
Dungingi	–	–	–	–	–	–
Kota Selatan	–	–	–	–	–	–
Kota Timur	–	–	–	–	–	–
Hulonthalangi	–	–	–	–	–	–
Dumbo Raya	–	–	–	–	–	–
Kota Utara	–	–	–	–	–	–
Kota Tengah	–	–	–	–	–	–
Sipatana	–	–	–	–	–	–
Kota Gorontalo *Gorontalo Municipality*	–	–	–	–	–	–

https://gorontalokota.bps.go.id

Tabel / ***Table*** **5.21.11** **Jumlah Usaha Pertanian Perorangan Tanaman Aren/Enau menurut Kecamatan dan Jenis Usaha (unit), 2023**
Number of Palm Sugar Individual Agricultural Holdings by Subdistrict and Type of Activities (units), 2023

Kecamatan *Subdistrict*	Jenis Usaha *Type of Activities*				Usaha Pertanian Perorangan Budi Daya *Cultivation Individual Agricultural Holdings*	Usaha Pertanian Perorangan Pembibitan *Nursery Individual Agricultural Holdings*
	Hanya Budi Daya *Cultivation Only*	Hanya Pembibitan *Nursery Only*	Budi Daya dan Pembibitan *Cultivation and Nursery*	Jumlah *Total*		
(1)	(2)	(3)	(4)	(5)	(6)	(7)
Kota Barat	–	–	–	–	–	–
Dungingi	–	–	–	–	–	–
Kota Selatan	–	–	–	–	–	–
Kota Timur	–	–	–	–	–	–
Hulonthalangi	–	–	–	–	–	–
Dumbo Raya	–	–	–	–	–	–
Kota Utara	–	–	–	–	–	–
Kota Tengah	–	–	–	–	–	–
Sipatana	–	–	–	–	–	–
Kota Gorontalo *Gorontalo Municipality*	–	–	–	–	–	–

https://gorontalokota.bps.go.id

Tabel 5.21.12
Table

Jumlah Usaha Pertanian Perorangan Tanaman Jambu Mete menurut Kecamatan dan Jenis Usaha (unit), 2023
Number of Cashew Individual Agricultural Holdings by Subdistrict and Type of Activities (units), 2023

Kecamatan *Subdistrict*	Jenis Usaha *Type of Activities*				Usaha Pertanian Perorangan Budi Daya *Cultivation Individual Agricultural Holdings*	Usaha Pertanian Perorangan Pembibitan *Nursery Individual Agricultural Holdings*
	Hanya Budi Daya *Cultivation Only*	Hanya Pembibitan *Nursery Only*	Budi Daya dan Pembibitan *Cultivation and Nursery*	Jumlah *Total*		
(1)	(2)	(3)	(4)	(5)	(6)	(7)
Kota Barat	–	–	–	–	–	–
Dungingi	–	–	–	–	–	–
Kota Selatan	–	–	–	–	–	–
Kota Timur	–	–	–	–	–	–
Hulonthalangi	2	–	–	2	2	–
Dumbo Raya	1	–	–	1	1	–
Kota Utara	–	–	–	–	–	–
Kota Tengah	–	–	–	–	–	–
Sipatana	–	–	–	–	–	–
Kota Gorontalo *Gorontalo Municipality*	**3**	**–**	**–**	**3**	**3**	**–**

https://gorontalokota.bps.go.id

Tabel 5.21.13
Table

Jumlah Usaha Pertanian Perorangan Tanaman Pala menurut Kecamatan dan Jenis Usaha (unit), 2023
Number of Nutmeg Individual Agricultural Holdings by Subdistrict and Type of Activities (units), 2023

Kecamatan *Subdistrict*	Jenis Usaha *Type of Activities*				Usaha Pertanian Perorangan Budi Daya *Cultivation Individual Agricultural Holdings*	Usaha Pertanian Perorangan Pembibitan *Nursery Individual Agricultural Holdings*
	Hanya Budi Daya *Cultivation Only*	Hanya Pembibitan *Nursery Only*	Budi Daya dan Pembibitan *Cultivation and Nursery*	Jumlah *Total*		
(1)	(2)	(3)	(4)	(5)	(6)	(7)
Kota Barat	–	–	–	–	–	–
Dungingi	3	–	–	3	3	–
Kota Selatan	2	–	–	2	2	–
Kota Timur	–	–	–	–	–	–
Hulonthalangi	–	–	–	–	–	–
Dumbo Raya	–	–	–	–	–	–
Kota Utara	–	–	–	–	–	–
Kota Tengah	1	–	–	1	1	–
Sipatana	–	–	–	–	–	–
Kota Gorontalo *Gorontalo Municipality*	**6**	**–**	**–**	**6**	**6**	**–**

https://gorontalokota.bps.go.id

Tabel 5.22.1
Table

Jumlah Rumah Tangga Usaha Tanaman Cengkeh menurut Kecamatan dan Kondisi Utama Tanaman (rumah tangga), 2023
Number of Cloves Households by Subdistrict and Main Condition of Crops (households), 2023

Kecamatan *Subdistrict*	Kondisi Utama Tanaman *Main Condition of Crops*			
	Tunggal *Single Cropping*	Campuran *Mixed Cropping*	Tumpang Sari *Intercropping*	Asosiasi antara Semusim dan Tahunan *Associated Crops of Temporary and Permanent Crops*
(1)	(2)	(3)	(4)	(5)
Kota Barat	–	–	–	–
Dungingi	6	–	–	1
Kota Selatan	5	–	1	–
Kota Timur	4	1	–	–
Hulonthalangi	6	–	–	–
Dumbo Raya	3	–	–	–
Kota Utara	5	–	1	–
Kota Tengah	2	–	2	–
Sipatana	4	1	–	–
Kota Gorontalo ***Gorontalo Municipality***	**35**	**2**	**4**	**1**

Catatan/*Note*: – Hanya mencakup RTUP budi daya/*Only covers cultivation Agricultural Households*
– Satu RTUP budi daya tanaman perkebunan dapat memiliki lebih dari satu kondisi utama tanaman/*One Estate Crops Cultivation Households can have more than one type of main condition of crops*

https://gorontalokota.bps.go.id

Tabel / ***Table*** 5.22.2

Jumlah Rumah Tangga Usaha Tanaman Kakao menurut Kecamatan dan Kondisi Utama Tanaman (rumah tangga), 2023
Number of Cocoa Households by Subdistrict and Main Condition of Crops (households), 2023

Kecamatan *Subdistrict*	Kondisi Utama Tanaman *Main Condition of Crops*			
	Tunggal *Single Cropping*	Campuran *Mixed Cropping*	Tumpang Sari *Intercropping*	Asosiasi antara Semusim dan Tahunan *Associated Crops of Temporary and Permanent Crops*
(1)	(2)	(3)	(4)	(5)
Kota Barat	–	–	–	–
Dungingi	–	–	–	–
Kota Selatan	–	–	1	–
Kota Timur	–	–	–	–
Hulonthalangi	–	–	–	–
Dumbo Raya	–	–	–	–
Kota Utara	2	–	–	–
Kota Tengah	–	–	–	–
Sipatana	1	–	–	–
Kota Gorontalo ***Gorontalo Municipality***	**3**	**–**	**1**	**–**

Catatan/*Note*: – Hanya mencakup RTUP budi daya/*Only covers cultivation Agricultural Households*
– Satu RTUP budi daya tanaman perkebunan dapat memiliki lebih dari satu kondisi utama tanaman/*One Estate Crops Cultivation Households can have more than one type of main condition of crops*

https://gorontalokota.bps.go.id

Tabel 5.22.3
Table

Jumlah Rumah Tangga Usaha Tanaman Karet menurut Kecamatan dan Kondisi Utama Tanaman (rumah tangga), 2023
Number of Rubber Households by Subdistrict and Main Condition of Crops (households), 2023

Kecamatan *Subdistrict*	Kondisi Utama Tanaman *Main Condition of Crops*			
	Tunggal *Single Cropping*	Campuran *Mixed Cropping*	Tumpang Sari *Intercropping*	Asosiasi antara Semusim dan Tahunan *Associated Crops of Temporary and Permanent Crops*
(1)	(2)	(3)	(4)	(5)
Kota Barat	–	–	–	–
Dungingi	–	–	–	–
Kota Selatan	–	–	–	–
Kota Timur	–	–	–	–
Hulonthalangi	–	–	–	–
Dumbo Raya	–	–	–	–
Kota Utara	–	–	–	–
Kota Tengah	–	–	–	–
Sipatana	–	–	–	–
Kota Gorontalo ***Gorontalo Municipality***	–	–	–	–

Catatan/*Note*: – Hanya mencakup RTUP budi daya/*Only covers cultivation Agricultural Households*
– Satu RTUP budi daya tanaman perkebunan dapat memiliki lebih dari satu kondisi utama tanaman/*One Estate Crops Cultivation Households can have more than one type of main condition of crops*

https://gorontalokota.bps.go.id

Tabel / ***Table*** 5.22.4

Jumlah Rumah Tangga Usaha Tanaman Kelapa Sawit menurut Kecamatan dan Kondisi Utama Tanaman (rumah tangga), 2023
Number of Palm Oil Households by Subdistrict and Main Condition of Crops (households), 2023

Kecamatan *Subdistrict*	Kondisi Utama Tanaman *Main Condition of Crops*			
	Tunggal *Single Cropping*	Campuran *Mixed Cropping*	Tumpang Sari *Intercropping*	Asosiasi antara Semusim dan Tahunan *Associated Crops of Temporary and Permanent Crops*
(1)	(2)	(3)	(4)	(5)
Kota Barat	–	–	–	–
Dungingi	–	–	–	–
Kota Selatan	–	–	–	–
Kota Timur	–	–	–	–
Hulonthalangi	–	–	–	–
Dumbo Raya	–	–	–	–
Kota Utara	–	–	–	–
Kota Tengah	–	–	–	–
Sipatana	–	–	–	–
Kota Gorontalo ***Gorontalo Municipality***	–	–	–	–

Catatan/*Note*: – Hanya mencakup RTUP budi daya/*Only covers cultivation Agricultural Households*
– Satu RTUP budi daya tanaman perkebunan dapat memiliki lebih dari satu kondisi utama tanaman/*One Estate Crops Cultivation Households can have more than one type of main condition of crops*

https://gorontalokota.bps.go.id

Tabel 5.22.5
Table

Jumlah Rumah Tangga Usaha Tanaman Kelapa menurut Kecamatan dan Kondisi Utama Tanaman (rumah tangga), 2023
Number of Coconut Households by Subdistrict and Main Condition of Crops (households), 2023

Kecamatan *Subdistrict*	Kondisi Utama Tanaman *Main Condition of Crops*			
	Tunggal *Single Cropping*	Campuran *Mixed Cropping*	Tumpang Sari *Intercropping*	Asosiasi antara Semusim dan Tahunan *Associated Crops of Temporary and Permanent Crops*
(1)	(2)	(3)	(4)	(5)
Kota Barat	29	3	1	–
Dungingi	11	2	–	4
Kota Selatan	3	–	3	–
Kota Timur	6	8	2	–
Hulonthalangi	5	1	–	–
Dumbo Raya	8	–	–	1
Kota Utara	6	1	3	–
Kota Tengah	5	3	1	–
Sipatana	8	1	1	–
Kota Gorontalo ***Gorontalo Municipality***	**81**	**19**	**11**	**5**

Catatan/*Note*: – Hanya mencakup RTUP budi daya/*Only covers cultivation Agricultural Households*
– Satu RTUP budi daya tanaman perkebunan dapat memiliki lebih dari satu kondisi utama tanaman/*One Estate Crops Cultivation Households can have more than one type of main condition of crops*

https://gorontalokota.bps.go.id

Tabel / ***Table*** 5.22.6

Jumlah Rumah Tangga Usaha Tanaman Kemiri menurut Kecamatan dan Kondisi Utama Tanaman (rumah tangga), 2023
Number of Candlenut Households by Subdistrict and Main Condition of Crops (households), 2023

Kecamatan *Subdistrict*	Kondisi Utama Tanaman *Main Condition of Crops*			
	Tunggal *Single Cropping*	Campuran *Mixed Cropping*	Tumpang Sari *Intercropping*	Asosiasi antara Semusim dan Tahunan *Associated Crops of Temporary and Permanent Crops*
(1)	(2)	(3)	(4)	(5)
Kota Barat	–	1	1	–
Dungingi	–	–	–	–
Kota Selatan	–	–	–	–
Kota Timur	–	–	–	–
Hulonthalangi	3	–	–	–
Dumbo Raya	1	–	–	–
Kota Utara	–	1	1	–
Kota Tengah	–	–	1	–
Sipatana	–	–	–	–
Kota Gorontalo ***Gorontalo Municipality***	**4**	**2**	**3**	**–**

Catatan/*Note*: – Hanya mencakup RTUP budi daya/*Only covers cultivation Agricultural Households*
– Satu RTUP budi daya tanaman perkebunan dapat memiliki lebih dari satu kondisi utama tanaman/*One Estate Crops Cultivation Households can have more than one type of main condition of crops*

https://gorontalokota.bps.go.id

Tabel 5.22.7
Table

Jumlah Rumah Tangga Usaha Tanaman Kopi menurut Kecamatan dan Kondisi Utama Tanaman (rumah tangga), 2023
Number of Coffee Households by Subdistrict and Main Condition of Crops (households), 2023

Kecamatan *Subdistrict*	Kondisi Utama Tanaman *Main Condition of Crops*			
	Tunggal *Single Cropping*	Campuran *Mixed Cropping*	Tumpang Sari *Intercropping*	Asosiasi antara Semusim dan Tahunan *Associated Crops of Temporary and Permanent Crops*
(1)	(2)	(3)	(4)	(5)
Kota Barat	–	–	–	–
Dungingi	–	–	–	–
Kota Selatan	–	–	1	–
Kota Timur	–	–	–	–
Hulonthalangi	–	–	–	–
Dumbo Raya	–	–	–	–
Kota Utara	–	–	–	–
Kota Tengah	–	–	–	–
Sipatana	–	–	–	–
Kota Gorontalo ***Gorontalo Municipality***	–	–	1	–

Catatan/*Note*: – Hanya mencakup RTUP budi daya/*Only covers cultivation Agricultural Households*
– Satu RTUP budi daya tanaman perkebunan dapat memiliki lebih dari satu kondisi utama tanaman/*One Estate Crops Cultivation Households can have more than one type of main condition of crops*

https://gorontalokota.bps.go.id

Tabel / ***Table*** 5.22.8

Jumlah Rumah Tangga Usaha Tanaman Lada menurut Kecamatan dan Kondisi Utama Tanaman (rumah tangga), 2023
Number of Pepper Households by Subdistrict and Main Condition of Crops (households), 2023

Kecamatan *Subdistrict*	Kondisi Utama Tanaman *Main Condition of Crops*			
	Tunggal *Single Cropping*	Campuran *Mixed Cropping*	Tumpang Sari *Intercropping*	Asosiasi antara Semusim dan Tahunan *Associated Crops of Temporary and Permanent Crops*
(1)	(2)	(3)	(4)	(5)
Kota Barat	–	–	–	–
Dungingi	–	–	–	–
Kota Selatan	–	–	–	–
Kota Timur	–	–	–	–
Hulonthalangi	–	–	–	–
Dumbo Raya	–	–	–	–
Kota Utara	–	–	–	–
Kota Tengah	–	–	–	–
Sipatana	–	–	–	–
Kota Gorontalo ***Gorontalo Municipality***	–	–	–	–

Catatan/*Note*: – Hanya mencakup RTUP budi daya/*Only covers cultivation Agricultural Households*
– Satu RTUP budi daya tanaman perkebunan dapat memiliki lebih dari satu kondisi utama tanaman/*One Estate Crops Cultivation Households can have more than one type of main condition of crops*

https://gorontalokota.bps.go.id

Tabel 5.22.9
Table

Jumlah Rumah Tangga Usaha Tanaman Pinang/Jambe menurut Kecamatan dan Kondisi Utama Tanaman (rumah tangga), 2023
Number of Acorn Households by Subdistrict and Main Condition of Crops (households), 2023

Kecamatan *Subdistrict*	Kondisi Utama Tanaman *Main Condition of Crops*			
	Tunggal *Single Cropping*	Campuran *Mixed Cropping*	Tumpang Sari *Intercropping*	Asosiasi antara Semusim dan Tahunan *Associated Crops of Temporary and Permanent Crops*
(1)	(2)	(3)	(4)	(5)
Kota Barat	–	–	–	–
Dungingi	–	–	–	–
Kota Selatan	–	–	–	–
Kota Timur	–	–	–	–
Hulonthalangi	–	–	–	–
Dumbo Raya	–	–	–	–
Kota Utara	–	–	–	–
Kota Tengah	–	–	–	–
Sipatana	–	–	–	–
Kota Gorontalo *Gorontalo Municipality*	–	–	–	–

Catatan/*Note*: – Hanya mencakup RTUP budi daya/*Only covers cultivation Agricultural Households*
– Satu RTUP budi daya tanaman perkebunan dapat memiliki lebih dari satu kondisi utama tanaman/*One Estate Crops Cultivation Households can have more than one type of main condition of crops*

https://gorontalokota.bps.go.id

Tabel / ***Table*** 5.22.10

Jumlah Rumah Tangga Usaha Tanaman Teh menurut Kecamatan dan Kondisi Utama Tanaman (rumah tangga), 2023
Number of Tea Households by Subdistrict and Main Condition of Crops (households), 2023

Kecamatan *Subdistrict*	Kondisi Utama Tanaman *Main Condition of Crops*			
	Tunggal *Single Cropping*	Campuran *Mixed Cropping*	Tumpang Sari *Intercropping*	Asosiasi antara Semusim dan Tahunan *Associated Crops of Temporary and Permanent Crops*
(1)	(2)	(3)	(4)	(5)
Kota Barat	–	–	–	–
Dungingi	–	–	–	–
Kota Selatan	–	–	–	–
Kota Timur	–	–	–	–
Hulonthalangi	–	–	–	–
Dumbo Raya	–	–	–	–
Kota Utara	–	–	–	–
Kota Tengah	–	–	–	–
Sipatana	–	–	–	–
Kota Gorontalo ***Gorontalo Municipality***	–	–	–	–

Catatan/*Note*: – Hanya mencakup RTUP budi daya/*Only covers cultivation Agricultural Households*
– Satu RTUP budi daya tanaman perkebunan dapat memiliki lebih dari satu kondisi utama tanaman/*One Estate Crops Cultivation Households can have more than one type of main condition of crops*

https://gorontalokota.bps.go.id

Tabel / ***Table*** **5.22.11** **Jumlah Rumah Tangga Usaha Tanaman Aren/Enau menurut Kecamatan dan Kondisi Utama Tanaman (rumah tangga), 2023**
Number of Palm Sugar Households by Subdistrict and Main Condition of Crops (households), 2023

Kecamatan *Subdistrict*	Kondisi Utama Tanaman *Main Condition of Crops*			
	Tunggal *Single Cropping*	Campuran *Mixed Cropping*	Tumpang Sari *Intercropping*	Asosiasi antara Semusim dan Tahunan *Associated Crops of Temporary and Permanent Crops*
(1)	(2)	(3)	(4)	(5)
Kota Barat	–	–	–	–
Dungingi	–	–	–	–
Kota Selatan	–	–	–	–
Kota Timur	–	–	–	–
Hulonthalangi	–	–	–	–
Dumbo Raya	–	–	–	–
Kota Utara	–	–	–	–
Kota Tengah	–	–	–	–
Sipatana	–	–	–	–
Kota Gorontalo *Gorontalo Municipality*	–	–	–	–

Catatan/*Note*: – Hanya mencakup RTUP budi daya/*Only covers cultivation Agricultural Households*
– Satu RTUP budi daya tanaman perkebunan dapat memiliki lebih dari satu kondisi utama tanaman/*One Estate Crops Cultivation Households can have more than one type of main condition of crops*

https://gorontalokota.bps.go.id

Tabel / ***Table*** 5.22.12

Jumlah Rumah Tangga Usaha Tanaman Jambu Mete menurut Kecamatan dan Kondisi Utama Tanaman (rumah tangga), 2023
Number of Cashew Households by Subdistrict and Main Condition of Crops (households), 2023

Kecamatan *Subdistrict*	Kondisi Utama Tanaman *Main Condition of Crops*			
	Tunggal *Single Cropping*	Campuran *Mixed Cropping*	Tumpang Sari *Intercropping*	Asosiasi antara Semusim dan Tahunan *Associated Crops of Temporary and Permanent Crops*
(1)	(2)	(3)	(4)	(5)
Kota Barat	–	–	–	–
Dungingi	–	–	–	–
Kota Selatan	–	–	–	–
Kota Timur	–	–	–	–
Hulonthalangi	1	1	–	–
Dumbo Raya	1	–	–	–
Kota Utara	–	–	–	–
Kota Tengah	–	–	–	–
Sipatana	–	–	–	–
Kota Gorontalo ***Gorontalo Municipality***	**2**	**1**	**–**	**–**

Catatan/*Note*: – Hanya mencakup RTUP budi daya/*Only covers cultivation Agricultural Households*
– Satu RTUP budi daya tanaman perkebunan dapat memiliki lebih dari satu kondisi utama tanaman/*One Estate Crops Cultivation Households can have more than one type of main condition of crops*

https://gorontalokota.bps.go.id

Tabel 5.22.13
Table

Jumlah Rumah Tangga Usaha Tanaman Pala menurut Kecamatan dan Kondisi Utama Tanaman (rumah tangga), 2023
Number of Nutmeg Households by Subdistrict and Main Condition of Crops (households), 2023

Kecamatan *Subdistrict*	Kondisi Utama Tanaman *Main Condition of Crops*			
	Tunggal *Single Cropping*	Campuran *Mixed Cropping*	Tumpang Sari *Intercropping*	Asosiasi antara Semusim dan Tahunan *Associated Crops of Temporary and Permanent Crops*
(1)	(2)	(3)	(4)	(5)
Kota Barat	–	–	–	–
Dungingi	2	–	–	1
Kota Selatan	1	–	1	–
Kota Timur	–	–	–	–
Hulonthalangi	–	–	–	–
Dumbo Raya	–	–	–	–
Kota Utara	–	–	–	–
Kota Tengah	1	–	–	–
Sipatana	–	–	–	–
Kota Gorontalo ***Gorontalo Municipality***	**4**	**–**	**1**	**1**

Catatan/*Note*: – Hanya mencakup RTUP budi daya/*Only covers cultivation Agricultural Households*
– Satu RTUP budi daya tanaman perkebunan dapat memiliki lebih dari satu kondisi utama tanaman/*One Estate Crops Cultivation Households can have more than one type of main condition of crops*

https://gorontalokota.bps.go.id

Tabel / ***Table*** **5.23.1**

Jumlah Usaha Pertanian Perorangan Tanaman Cengkeh menurut Kecamatan dan Kondisi Utama Tanaman (unit), 2023
Number of Cloves Individual Agricultural Holdings by Subdistrict and Main Condition of Crops (units), 2023

Kecamatan *Subdistrict*	Kondisi Utama Tanaman *Main Condition of Crops*			
	Tunggal *Single Cropping*	Campuran *Mixed Cropping*	Tumpang Sari *Intercropping*	Asosiasi antara Semusim dan Tahunan *Associated Crops of Temporary and Permanent Crops*
(1)	(2)	(3)	(4)	(5)
Kota Barat	–	–	–	–
Dungingi	6	–	–	1
Kota Selatan	5	–	1	–
Kota Timur	4	1	–	–
Hulonthalangi	6	–	–	–
Dumbo Raya	3	–	–	–
Kota Utara	5	–	1	–
Kota Tengah	2	–	2	–
Sipatana	4	1	–	–
Kota Gorontalo ***Gorontalo Municipality***	**35**	**2**	**4**	**1**

Catatan/*Note*: Hanya mencakup UTP budi daya/*Only covers cultivation Individual Agricultural Holdings*

https://gorontalokota.bps.go.id

Tabel 5.23.2
Table

Jumlah Usaha Pertanian Perorangan Tanaman Kakao menurut Kecamatan dan Kondisi Utama Tanaman (unit), 2023
Number of Cocoa Individual Agricultural Holdings by Subdistrict and Main Condition of Crops (units), 2023

Kecamatan *Subdistrict*	Kondisi Utama Tanaman *Main Condition of Crops*			
	Tunggal *Single Cropping*	Campuran *Mixed Cropping*	Tumpang Sari *Intercropping*	Asosiasi antara Semusim dan Tahunan *Associated Crops of Temporary and Permanent Crops*
(1)	(2)	(3)	(4)	(5)
Kota Barat	–	–	–	–
Dungingi	–	–	–	–
Kota Selatan	–	–	1	–
Kota Timur	–	–	–	–
Hulonthalangi	–	–	–	–
Dumbo Raya	–	–	–	–
Kota Utara	2	–	–	–
Kota Tengah	–	–	–	–
Sipatana	1	–	–	–
Kota Gorontalo *Gorontalo Municipality*	**3**	**–**	**1**	**–**

Catatan/*Note*: Hanya mencakup UTP budi daya/*Only covers cultivation Individual Agricultural Holdings*

https://gorontalokota.bps.go.id

Tabel / ***Table*** 5.23.3

Jumlah Usaha Pertanian Perorangan Tanaman Karet menurut Kecamatan dan Kondisi Utama Tanaman (unit), 2023
Number of Rubber Individual Agricultural Holdings by Subdistrict and Main Condition of Crops (units), 2023

Kecamatan *Subdistrict*	Kondisi Utama Tanaman *Main Condition of Crops*			
	Tunggal *Single Cropping*	Campuran *Mixed Cropping*	Tumpang Sari *Intercropping*	Asosiasi antara Semusim dan Tahunan *Associated Crops of Temporary and Permanent Crops*
(1)	(2)	(3)	(4)	(5)
Kota Barat	–	–	–	–
Dungingi	–	–	–	–
Kota Selatan	–	–	–	–
Kota Timur	–	–	–	–
Hulonthalangi	–	–	–	–
Dumbo Raya	–	–	–	–
Kota Utara	–	–	–	–
Kota Tengah	–	–	–	–
Sipatana	–	–	–	–
Kota Gorontalo ***Gorontalo Municipality***	–	–	–	–

Catatan/*Note*: Hanya mencakup UTP budi daya/*Only covers cultivation Individual Agricultural Holdings*

https://gorontalokota.bps.go.id

Tabel 5.23.4
Table

Jumlah Usaha Pertanian Perorangan Tanaman Kelapa Sawit menurut Kecamatan dan Kondisi Utama Tanaman (unit), 2023
Number of Palm Oil Individual Agricultural Holdings by Subdistrict and Main Condition of Crops (units), 2023

Kecamatan *Subdistrict*	Kondisi Utama Tanaman *Main Condition of Crops*			
	Tunggal *Single Cropping*	Campuran *Mixed Cropping*	Tumpang Sari *Intercropping*	Asosiasi antara Semusim dan Tahunan *Associated Crops of Temporary and Permanent Crops*
(1)	(2)	(3)	(4)	(5)
Kota Barat	–	–	–	–
Dungingi	–	–	–	–
Kota Selatan	–	–	–	–
Kota Timur	–	–	–	–
Hulonthalangi	–	–	–	–
Dumbo Raya	–	–	–	–
Kota Utara	–	–	–	–
Kota Tengah	–	–	–	–
Sipatana	–	–	–	–
Kota Gorontalo *Gorontalo Municipality*	–	–	–	–

Catatan/*Note*: Hanya mencakup UTP budi daya/*Only covers cultivation Individual Agricultural Holdings*

https://gorontalokota.bps.go.id

Tabel 5.23.5
Table

Jumlah Usaha Pertanian Perorangan Tanaman Kelapa menurut Kecamatan dan Kondisi Utama Tanaman (unit), 2023
Number of Coconut Individual Agricultural Holdings by Subdistrict and Main Condition of Crops (units), 2023

Kecamatan *Subdistrict*	Kondisi Utama Tanaman *Main Condition of Crops*			
	Tunggal *Single Cropping*	Campuran *Mixed Cropping*	Tumpang Sari *Intercropping*	Asosiasi antara Semusim dan Tahunan *Associated Crops of Temporary and Permanent Crops*
(1)	(2)	(3)	(4)	(5)
Kota Barat	29	3	1	–
Dungingi	11	2	–	4
Kota Selatan	3	–	3	–
Kota Timur	6	8	2	–
Hulonthalangi	5	1	–	–
Dumbo Raya	8	–	–	1
Kota Utara	6	1	3	–
Kota Tengah	5	3	1	–
Sipatana	8	1	1	–
Kota Gorontalo ***Gorontalo Municipality***	**81**	**19**	**11**	**5**

Catatan/*Note*: Hanya mencakup UTP budi daya/*Only covers cultivation Individual Agricultural Holdings*

https://gorontalokota.bps.go.id

Tabel 5.23.6
Table

Jumlah Usaha Pertanian Perorangan Tanaman Kemiri menurut Kecamatan dan Kondisi Utama Tanaman (unit), 2023
Number of Candlenut Individual Agricultural Holdings by Subdistrict and Main Condition of Crops (units), 2023

Kecamatan *Subdistrict*	Kondisi Utama Tanaman *Main Condition of Crops*			
	Tunggal *Single Cropping*	Campuran *Mixed Cropping*	Tumpang Sari *Intercropping*	Asosiasi antara Semusim dan Tahunan *Associated Crops of Temporary and Permanent Crops*
(1)	(2)	(3)	(4)	(5)
Kota Barat	–	1	1	–
Dungingi	–	–	–	–
Kota Selatan	–	–	–	–
Kota Timur	–	–	–	–
Hulonthalangi	3	–	–	–
Dumbo Raya	1	–	–	–
Kota Utara	–	1	1	–
Kota Tengah	–	–	1	–
Sipatana	–	–	–	–
Kota Gorontalo *Gorontalo Municipality*	4	2	3	–

Catatan/*Note*: Hanya mencakup UTP budi daya/*Only covers cultivation Individual Agricultural Holdings*

https://gorontalokota.bps.go.id

Tabel 5.23.7
Table

Jumlah Usaha Pertanian Perorangan Tanaman Kopi menurut Kecamatan dan Kondisi Utama Tanaman (unit), 2023
Number of Coffee Individual Agricultural Holdings by Subdistrict and Main Condition of Crops (units), 2023

Kecamatan *Subdistrict*	Kondisi Utama Tanaman *Main Condition of Crops*			
	Tunggal *Single Cropping*	Campuran *Mixed Cropping*	Tumpang Sari *Intercropping*	Asosiasi antara Semusim dan Tahunan *Associated Crops of Temporary and Permanent Crops*
(1)	(2)	(3)	(4)	(5)
Kota Barat	–	–	–	–
Dungingi	–	–	–	–
Kota Selatan	–	–	1	–
Kota Timur	–	–	–	–
Hulonthalangi	–	–	–	–
Dumbo Raya	–	–	–	–
Kota Utara	–	–	–	–
Kota Tengah	–	–	–	–
Sipatana	–	–	–	–
Kota Gorontalo ***Gorontalo Municipality***	–	–	1	–

Catatan/*Note*: Hanya mencakup UTP budi daya/*Only covers cultivation Individual Agricultural Holdings*

https://gorontalokota.bps.go.id

Tabel 5.23.8
Table

Jumlah Usaha Pertanian Perorangan Tanaman Lada menurut Kecamatan dan Kondisi Utama Tanaman (unit), 2023
Number of Pepper Individual Agricultural Holdings by Subdistrict and Main Condition of Crops (units), 2023

Kecamatan *Subdistrict*	Kondisi Utama Tanaman *Main Condition of Crops*			
	Tunggal *Single Cropping*	Campuran *Mixed Cropping*	Tumpang Sari *Intercropping*	Asosiasi antara Semusim dan Tahunan *Associated Crops of Temporary and Permanent Crops*
(1)	(2)	(3)	(4)	(5)
Kota Barat	–	–	–	–
Dungingi	–	–	–	–
Kota Selatan	–	–	–	–
Kota Timur	–	–	–	–
Hulonthalangi	–	–	–	–
Dumbo Raya	–	–	–	–
Kota Utara	–	–	–	–
Kota Tengah	–	–	–	–
Sipatana	–	–	–	–
Kota Gorontalo *Gorontalo Municipality*	–	–	–	–

Catatan/*Note*: Hanya mencakup UTP budi daya/*Only covers cultivation Individual Agricultural Holdings*

https://gorontalokota.bps.go.id

Tabel 5.23.9
Table

Jumlah Usaha Pertanian Perorangan Tanaman Pinang/Jambe menurut Kecamatan dan Kondisi Utama Tanaman (unit), 2023
Number of Acorn Individual Agricultural Holdings by Subdistrict and Main Condition of Crops (units), 2023

Kecamatan *Subdistrict*	Kondisi Utama Tanaman *Main Condition of Crops*			
	Tunggal *Single Cropping*	Campuran *Mixed Cropping*	Tumpang Sari *Intercropping*	Asosiasi antara Semusim dan Tahunan *Associated Crops of Temporary and Permanent Crops*
(1)	(2)	(3)	(4)	(5)
Kota Barat	–	–	–	–
Dungingi	–	–	–	–
Kota Selatan	–	–	–	–
Kota Timur	–	–	–	–
Hulonthalangi	–	–	–	–
Dumbo Raya	–	–	–	–
Kota Utara	–	–	–	–
Kota Tengah	–	–	–	–
Sipatana	–	–	–	–
Kota Gorontalo ***Gorontalo Municipality***	–	–	–	–

Catatan/*Note*: Hanya mencakup UTP budi daya/*Only covers cultivation Individual Agricultural Holdings*

https://gorontalokota.bps.go.id

Tabel 5.23.10
Table

Jumlah Usaha Pertanian Perorangan Tanaman Teh menurut Kecamatan dan Kondisi Utama Tanaman (unit), 2023
Number of Tea Individual Agricultural Holdings by Subdistrict and Main Condition of Crops (units), 2023

Kecamatan *Subdistrict*	Kondisi Utama Tanaman *Main Condition of Crops*			
	Tunggal *Single Cropping*	Campuran *Mixed Cropping*	Tumpang Sari *Intercropping*	Asosiasi antara Semusim dan Tahunan *Associated Crops of Temporary and Permanent Crops*
(1)	(2)	(3)	(4)	(5)
Kota Barat	–	–	–	–
Dungingi	–	–	–	–
Kota Selatan	–	–	–	–
Kota Timur	–	–	–	–
Hulonthalangi	–	–	–	–
Dumbo Raya	–	–	–	–
Kota Utara	–	–	–	–
Kota Tengah	–	–	–	–
Sipatana	–	–	–	–
Kota Gorontalo *Gorontalo Municipality*	–	–	–	–

Catatan/*Note*: Hanya mencakup UTP budi daya/*Only covers cultivation Individual Agricultural Holdings*

https://gorontalokota.bps.go.id

Tabel / ***Table*** **5.23.11** **Jumlah Usaha Pertanian Perorangan Tanaman Aren/Enau menurut Kecamatan dan Kondisi Utama Tanaman (unit), 2023**
Number of Palm Sugar Individual Agricultural Holdings by Subdistrict and Main Condition of Crops (units), 2023

Kecamatan *Subdistrict*	Kondisi Utama Tanaman *Main Condition of Crops*			
	Tunggal *Single Cropping*	Campuran *Mixed Cropping*	Tumpang Sari *Intercropping*	Asosiasi antara Semusim dan Tahunan *Associated Crops of Temporary and Permanent Crops*
(1)	(2)	(3)	(4)	(5)
Kota Barat	–	–	–	–
Dungingi	–	–	–	–
Kota Selatan	–	–	–	–
Kota Timur	–	–	–	–
Hulonthalangi	–	–	–	–
Dumbo Raya	–	–	–	–
Kota Utara	–	–	–	–
Kota Tengah	–	–	–	–
Sipatana	–	–	–	–
Kota Gorontalo ***Gorontalo Municipality***	–	–	–	–

Catatan/*Note*: Hanya mencakup UTP budi daya/*Only covers cultivation Individual Agricultural Holdings*

https://gorontalokota.bps.go.id

Tabel 5.23.12
Table

Jumlah Usaha Pertanian Perorangan Tanaman Jambu Mete menurut Kecamatan dan Kondisi Utama Tanaman (unit), 2023
Number of Cashew Individual Agricultural Holdings by Subdistrict and Main Condition of Crops (units), 2023

Kecamatan *Subdistrict*	Kondisi Utama Tanaman *Main Condition of Crops*			
	Tunggal *Single Cropping*	Campuran *Mixed Cropping*	Tumpang Sari *Intercropping*	Asosiasi antara Semusim dan Tahunan *Associated Crops of Temporary and Permanent Crops*
(1)	(2)	(3)	(4)	(5)
Kota Barat	–	–	–	–
Dungingi	–	–	–	–
Kota Selatan	–	–	–	–
Kota Timur	–	–	–	–
Hulonthalangi	1	1	–	–
Dumbo Raya	1	–	–	–
Kota Utara	–	–	–	–
Kota Tengah	–	–	–	–
Sipatana	–	–	–	–
Kota Gorontalo ***Gorontalo Municipality***	2	1	–	–

Catatan/*Note*: Hanya mencakup UTP budi daya/*Only covers cultivation Individual Agricultural Holdings*

https://gorontalokota.bps.go.id

Tabel / ***Table*** 5.23.13

Jumlah Usaha Pertanian Perorangan Tanaman Pala menurut Kecamatan dan Kondisi Utama Tanaman (unit), 2023
Number of Nutmeg Individual Agricultural Holdings by Subdistrict and Main Condition of Crops (units), 2023

Kecamatan *Subdistrict*	Kondisi Utama Tanaman *Main Condition of Crops*			
	Tunggal *Single Cropping*	Campuran *Mixed Cropping*	Tumpang Sari *Intercropping*	Asosiasi antara Semusim dan Tahunan *Associated Crops of Temporary and Permanent Crops*
(1)	(2)	(3)	(4)	(5)
Kota Barat	–	–	–	–
Dungingi	2	–	–	1
Kota Selatan	1	–	1	–
Kota Timur	–	–	–	–
Hulonthalangi	–	–	–	–
Dumbo Raya	–	–	–	–
Kota Utara	–	–	–	–
Kota Tengah	1	–	–	–
Sipatana	–	–	–	–
Kota Gorontalo ***Gorontalo Municipality***	**4**	**–**	**1**	**1**

Catatan/*Note*: Hanya mencakup UTP budi daya/*Only covers cultivation Individual Agricultural Holdings*

https://gorontalokota.bps.go.id

Tabel 5.24.1
Table

Jumlah Tanaman Cengkeh menurut Kecamatan dan Kategori Tanaman (pohon), 2023
Number of Cloves by Subdistrict and Plantation Crop Category (trees), 2023

Kecamatan *Subdistrict*	Kategori Tanaman *Plantation Crop Category*			Jumlah *Total*
	Tanaman Belum Menghasilkan (TBM) *Immature Crops*	Tanaman Menghasilkan (TM) *Productive Crops*	Tanaman Tidak Menghasilkan (TTM) *Damaged Crops*	
(1)	(2)	(3)	(4)	(5)
Kota Barat	NA	NA	NA	NA
Dungingi	750	370	17	1.137
Kota Selatan	1.050	667	420	2.137
Kota Timur	171	203	15	389
Hulonthalangi	469	365	76	910
Dumbo Raya	65	95	–	160
Kota Utara	401	910	135	1.446
Kota Tengah	–	313	–	313
Sipatana	95	1.694	518	2.307
Kota Gorontalo *Gorontalo Municipality*	**3.001**	**4.617**	**1.181**	**8.799**

Catatan/*Note*: Jumlah sudah termasuk unit pada NA/*Total includes unit in "NA"*

https://gorontalokota.bps.go.id

Tabel / ***Table*** 5.24.2

Jumlah Tanaman Kakao menurut Kecamatan dan Kategori Tanaman (pohon), 2023
Number of Cocoa by Subdistrict and Plantation Crop Category (trees), 2023

Kecamatan *Subdistrict*	Kategori Tanaman *Plantation Crop Category*			Jumlah *Total*
	Tanaman Belum Menghasilkan (TBM) *Immature Crops*	Tanaman Menghasilkan (TM) *Productive Crops*	Tanaman Tidak Menghasilkan (TTM) *Damaged Crops*	
(1)	(2)	(3)	(4)	(5)
Kota Barat	NA	NA	NA	NA
Dungingi	NA	NA	NA	NA
Kota Selatan	NA	NA	NA	NA
Kota Timur	NA	NA	NA	NA
Hulonthalangi	NA	NA	NA	NA
Dumbo Raya	NA	NA	NA	NA
Kota Utara	NA	NA	NA	NA
Kota Tengah	NA	NA	NA	NA
Sipatana	NA	NA	NA	NA
Kota Gorontalo ***Gorontalo Municipality***	**312**	**3.386**	**303**	**4.001**

Catatan/*Note*: Jumlah sudah termasuk unit pada NA/*Total includes unit in "NA"*

https://gorontalokota.bps.go.id

Tabel 5.24.3 **Jumlah Tanaman Karet menurut Kecamatan dan Kategori Tanaman (pohon), 2023**
Table ***Number of Rubber by Subdistrict and Plantation Crop Category (trees), 2023***

Kecamatan *Subdistrict*	Kategori Tanaman *Plantation Crop Category*			Jumlah *Total*
	Tanaman Belum Menghasilkan (TBM) *Immature Crops*	Tanaman Menghasilkan (TM) *Productive Crops*	Tanaman Tidak Menghasilkan (TTM) *Damaged Crops*	
(1)	(2)	(3)	(4)	(5)
Kota Barat	NA	NA	NA	NA
Dungingi	NA	NA	NA	NA
Kota Selatan	NA	NA	NA	NA
Kota Timur	NA	NA	NA	NA
Hulonthalangi	NA	NA	NA	NA
Dumbo Raya	NA	NA	NA	NA
Kota Utara	NA	NA	NA	NA
Kota Tengah	NA	NA	NA	NA
Sipatana	NA	NA	NA	NA
Kota Gorontalo ***Gorontalo Municipality***	**NA**	**NA**	**NA**	**NA**

Catatan/*Note*: Jumlah sudah termasuk unit pada NA/*Total includes unit in "NA"*

https://gorontalokota.bps.go.id

Tabel / ***Table*** 5.24.4

Jumlah Tanaman Kelapa Sawit menurut Kecamatan dan Kategori Tanaman (pohon), 2023
Number of Palm Oil by Subdistrict and Plantation Crop Category (trees), 2023

Kecamatan *Subdistrict*	Kategori Tanaman *Plantation Crop Category*			Jumlah *Total*
	Tanaman Belum Menghasilkan (TBM) *Immature Crops*	Tanaman Menghasilkan (TM) *Productive Crops*	Tanaman Tidak Menghasilkan (TTM) *Damaged Crops*	
(1)	(2)	(3)	(4)	(5)
Kota Barat	NA	NA	NA	NA
Dungingi	NA	NA	NA	NA
Kota Selatan	NA	NA	NA	NA
Kota Timur	NA	NA	NA	NA
Hulonthalangi	NA	NA	NA	NA
Dumbo Raya	NA	NA	NA	NA
Kota Utara	NA	NA	NA	NA
Kota Tengah	NA	NA	NA	NA
Sipatana	NA	NA	NA	NA
Kota Gorontalo ***Gorontalo Municipality***	**NA**	**NA**	**NA**	**NA**

Catatan/*Note*: Jumlah sudah termasuk unit pada NA/*Total includes unit in "NA"*

https://gorontalokota.bps.go.id

Tabel 5.24.5 **Jumlah Tanaman Kelapa menurut Kecamatan dan Kategori Tanaman (pohon), 2023**
Table ***Number of Coconut by Subdistrict and Plantation Crop Category (trees), 2023***

Kecamatan *Subdistrict*	Kategori Tanaman *Plantation Crop Category*			Jumlah *Total*
	Tanaman Belum Menghasilkan (TBM) *Immature Crops*	Tanaman Menghasilkan (TM) *Productive Crops*	Tanaman Tidak Menghasilkan (TTM) *Damaged Crops*	
(1)	(2)	(3)	(4)	(5)
Kota Barat	1.107	2.816	355	4.278
Dungingi	1.498	1.667	78	3.243
Kota Selatan	126	2.343	1	2.470
Kota Timur	789	1.289	56	2.134
Hulonthalangi	71	1.020	4	1.095
Dumbo Raya	263	52	7	322
Kota Utara	–	369	–	369
Kota Tengah	106	1.029	–	1.135
Sipatana	126	863	18	1.007
Kota Gorontalo *Gorontalo Municipality*	**4.086**	**11.448**	**519**	**16.053**

https://gorontalokota.bps.go.id

Tabel / ***Table*** 5.24.6

Jumlah Tanaman Kemiri menurut Kecamatan dan Kategori Tanaman (pohon), 2023
Number of Candlenut by Subdistrict and Plantation Crop Category (trees), 2023

Kecamatan *Subdistrict*	Kategori Tanaman *Plantation Crop Category*			Jumlah *Total*
	Tanaman Belum Menghasilkan (TBM) *Immature Crops*	Tanaman Menghasilkan (TM) *Productive Crops*	Tanaman Tidak Menghasilkan (TTM) *Damaged Crops*	
(1)	(2)	(3)	(4)	(5)
Kota Barat	NA	NA	NA	NA
Dungingi	NA	NA	NA	NA
Kota Selatan	NA	NA	NA	NA
Kota Timur	NA	NA	NA	NA
Hulonthalangi	NA	NA	NA	NA
Dumbo Raya	NA	NA	NA	NA
Kota Utara	NA	NA	NA	NA
Kota Tengah	NA	NA	NA	NA
Sipatana	NA	NA	NA	NA
Kota Gorontalo ***Gorontalo Municipality***	**332**	**708**	**7**	**1.047**

Catatan/*Note*: Jumlah sudah termasuk unit pada NA/*Total includes unit in "NA"*

https://gorontalokota.bps.go.id

Tabel 5.24.7 **Jumlah Tanaman Kopi menurut Kecamatan dan Kategori Tanaman (pohon), 2023**
Table ***Number of Coffee by Subdistrict and Plantation Crop Category (trees), 2023***

Kecamatan *Subdistrict*	Kategori Tanaman *Plantation Crop Category*			Jumlah *Total*
	Tanaman Belum Menghasilkan (TBM) *Immature Crops*	Tanaman Menghasilkan (TM) *Productive Crops*	Tanaman Tidak Menghasilkan (TTM) *Damaged Crops*	
(1)	(2)	(3)	(4)	(5)
Kota Barat	NA	NA	NA	NA
Dungingi	NA	NA	NA	NA
Kota Selatan	NA	NA	NA	NA
Kota Timur	NA	NA	NA	NA
Hulonthalangi	NA	NA	NA	NA
Dumbo Raya	NA	NA	NA	NA
Kota Utara	NA	NA	NA	NA
Kota Tengah	NA	NA	NA	NA
Sipatana	NA	NA	NA	NA
Kota Gorontalo ***Gorontalo Municipality***	**NA**	**NA**	**NA**	**NA**

Catatan/*Note*: Jumlah sudah termasuk unit pada NA/*Total includes unit in "NA"*

https://gorontalokota.bps.go.id

Tabel / ***Table*** 5.24.8

Jumlah Tanaman Lada menurut Kecamatan dan Kategori Tanaman (lajar), 2023
Number of Pepper by Subdistrict and Plantation Crop Category (vines) 2023

Kecamatan *Subdistrict*	Kategori Tanaman *Plantation Crop Category*			Jumlah *Total*
	Tanaman Belum Menghasilkan (TBM) *Immature Crops*	Tanaman Menghasilkan (TM) *Productive Crops*	Tanaman Tidak Menghasilkan (TTM) *Damaged Crops*	
(1)	(2)	(3)	(4)	(5)
Kota Barat	NA	NA	NA	NA
Dungingi	NA	NA	NA	NA
Kota Selatan	NA	NA	NA	NA
Kota Timur	NA	NA	NA	NA
Hulonthalangi	NA	NA	NA	NA
Dumbo Raya	NA	NA	NA	NA
Kota Utara	NA	NA	NA	NA
Kota Tengah	NA	NA	NA	NA
Sipatana	NA	NA	NA	NA
Kota Gorontalo ***Gorontalo Municipality***	**NA**	**NA**	**NA**	**NA**

Catatan/*Note*: Jumlah sudah termasuk unit pada NA/*Total includes unit in "NA"*

https://gorontalokota.bps.go.id

Tabel 5.24.9
Table

Jumlah Tanaman Pinang/Jambe menurut Kecamatan dan Kategori Tanaman (pohon), 2023
Number of Acorn by Subdistrict and Plantation Crop Category (trees), 2023

Kecamatan *Subdistrict*	Kategori Tanaman *Plantation Crop Category*			Jumlah *Total*
	Tanaman Belum Menghasilkan (TBM) *Immature Crops*	Tanaman Menghasilkan (TM) *Productive Crops*	Tanaman Tidak Menghasilkan (TTM) *Damaged Crops*	
(1)	(2)	(3)	(4)	(5)
Kota Barat	NA	NA	NA	NA
Dungingi	NA	NA	NA	NA
Kota Selatan	NA	NA	NA	NA
Kota Timur	NA	NA	NA	NA
Hulonthalangi	NA	NA	NA	NA
Dumbo Raya	NA	NA	NA	NA
Kota Utara	NA	NA	NA	NA
Kota Tengah	NA	NA	NA	NA
Sipatana	NA	NA	NA	NA
Kota Gorontalo ***Gorontalo Municipality***	**NA**	**NA**	**NA**	**NA**

Catatan/*Note*: Jumlah sudah termasuk unit pada NA/*Total includes unit in "NA"*

https://gorontalokota.bps.go.id

Tabel / ***Table*** **5.24.10** **Jumlah Tanaman Teh menurut Kecamatan dan Kategori Tanaman (pohon), 2023**
Number of Tea by Subdistrict and Plantation Crop Category (trees), 2023

Kecamatan *Subdistrict*	Kategori Tanaman *Plantation Crop Category*			Jumlah *Total*
	Tanaman Belum Menghasilkan (TBM) *Immature Crops*	Tanaman Menghasilkan (TM) *Productive Crops*	Tanaman Tidak Menghasilkan (TTM) *Damaged Crops*	
(1)	(2)	(3)	(4)	(5)
Kota Barat	NA	NA	NA	NA
Dungingi	NA	NA	NA	NA
Kota Selatan	NA	NA	NA	NA
Kota Timur	NA	NA	NA	NA
Hulonthalangi	NA	NA	NA	NA
Dumbo Raya	NA	NA	NA	NA
Kota Utara	NA	NA	NA	NA
Kota Tengah	NA	NA	NA	NA
Sipatana	NA	NA	NA	NA
Kota Gorontalo ***Gorontalo Municipality***	**NA**	**NA**	**NA**	**NA**

Catatan/*Note*: Jumlah sudah termasuk unit pada NA/*Total includes unit in "NA"*

https://gorontalokota.bps.go.id

Tabel 5.24.11 **Jumlah Tanaman Aren/Enau menurut Kecamatan dan Kategori Tanaman (pohon), 2023**
Table ***Number of Palm Sugar by Subdistrict and Plantation Crop Category (trees), 2023***

Kecamatan *Subdistrict*	Kategori Tanaman *Plantation Crop Category*			Jumlah *Total*
	Tanaman Belum Menghasilkan (TBM) *Immature Crops*	Tanaman Menghasilkan (TM) *Productive Crops*	Tanaman Tidak Menghasilkan (TTM) *Damaged Crops*	
(1)	(2)	(3)	(4)	(5)
Kota Barat	NA	NA	NA	NA
Dungingi	NA	NA	NA	NA
Kota Selatan	NA	NA	NA	NA
Kota Timur	NA	NA	NA	NA
Hulonthalangi	NA	NA	NA	NA
Dumbo Raya	NA	NA	NA	NA
Kota Utara	NA	NA	NA	NA
Kota Tengah	NA	NA	NA	NA
Sipatana	NA	NA	NA	NA
Kota Gorontalo ***Gorontalo Municipality***	**NA**	**NA**	**NA**	**NA**

Catatan/*Note*: Jumlah sudah termasuk unit pada NA/*Total includes unit in "NA"*

https://gorontalokota.bps.go.id

Tabel / ***Table*** 5.24.12 **Jumlah Tanaman Jambu Mete menurut Kecamatan dan Kategori Tanaman (pohon), 2023**
Number of Cashew by Subdistrict and Plantation Crop Category (trees), 2023

Kecamatan *Subdistrict*	Kategori Tanaman *Plantation Crop Category*			Jumlah *Total*
	Tanaman Belum Menghasilkan (TBM) *Immature Crops*	Tanaman Menghasilkan (TM) *Productive Crops*	Tanaman Tidak Menghasilkan (TTM) *Damaged Crops*	
(1)	(2)	(3)	(4)	(5)
Kota Barat	NA	NA	NA	NA
Dungingi	NA	NA	NA	NA
Kota Selatan	NA	NA	NA	NA
Kota Timur	NA	NA	NA	NA
Hulonthalangi	NA	NA	NA	NA
Dumbo Raya	NA	NA	NA	NA
Kota Utara	NA	NA	NA	NA
Kota Tengah	NA	NA	NA	NA
Sipatana	NA	NA	NA	NA
Kota Gorontalo ***Gorontalo Municipality***	**104**	**554**	**65**	**723**

Catatan/*Note*: Jumlah sudah termasuk unit pada NA/*Total includes unit in "NA"*

https://gorontalokota.bps.go.id

Tabel 5.24.13 **Jumlah Tanaman Pala menurut Kecamatan dan Kategori Tanaman (pohon), 2023**
Table ***Number of Nutmeg by Subdistrict and Plantation Crop Category (trees), 2023***

Kecamatan *Subdistrict*	Kategori Tanaman *Plantation Crop Category*			Jumlah *Total*
	Tanaman Belum Menghasilkan (TBM) *Immature Crops*	Tanaman Menghasilkan (TM) *Productive Crops*	Tanaman Tidak Menghasilkan (TTM) *Damaged Crops*	
(1)	(2)	(3)	(4)	(5)
Kota Barat	NA	NA	NA	NA
Dungingi	450	80	30	560
Kota Selatan	NA	NA	NA	NA
Kota Timur	NA	NA	NA	NA
Hulonthalangi	NA	NA	NA	NA
Dumbo Raya	NA	NA	NA	NA
Kota Utara	NA	NA	NA	NA
Kota Tengah	NA	NA	NA	NA
Sipatana	NA	NA	NA	NA
Kota Gorontalo ***Gorontalo Municipality***	**910**	**100**	**150**	**1.160**

Catatan/*Note*: Jumlah sudah termasuk unit pada NA/*Total includes unit in "NA"*

https://gorontalokota.bps.go.id

Tabel / ***Table*** 5.25

Jumlah Tanaman Perkebunan Tahunan menurut Jenis Tanaman dan Kategori Tanaman (pohon), 2023
Number of Permanent Estate Crops by Type of Crops and Plantation Crop Category (trees), 2023

Jenis Tanaman *Type of Crops*	Kategori Tanaman *Plantation Crop Category*			Jumlah *Total*
	Tanaman Belum Menghasilkan (TBM) *Immature Crops*	Tanaman Menghasilkan (TM) *Productive Crops*	Tanaman Tidak Menghasilkan (TTM) *Damaged Crops*	
(1)	(2)	(3)	(4)	(5)
Cengkeh/ *Cloves*	3.001	4.617	1.181	8.799
Kakao/ *Cocoa*	312	3.386	303	4.001
Karet/ *Rubber*	NA	NA	NA	NA
Kelapa Sawit/ *Palm Oil*	NA	NA	NA	NA
Kelapa/ *Coconut*	4.086	11.448	519	16.053
Kemiri/ *Candlenut*	332	708	7	1.047
Kopi/ *Coffee*	NA	NA	NA	NA
Lada[1]/ *Pepper*[1]	NA	NA	NA	NA
Pinang/Jambe /*Acorn*	NA	NA	NA	NA
Teh/ *Tea*	NA	NA	NA	NA
Aren/Enau/ *Palm Sugar*	NA	NA	NA	NA
Jambu Mete/ *Cashew*	104	554	65	723
Pala/ *Nutmeg*	910	100	150	1.160

Catatan/*Note:* [1]Lajar / *Vines*
Jumlah sudah termasuk unit pada NA/*Total includes unit in "NA"*

https://gorontalokota.bps.go.id

Tabel 5.26
Table

Jumlah Tanaman Perkebunan Tahunan menurut Kecamatan dan Jenis Tanaman, 2023
Number of Crops of Permanent Estate Crop by Subdistrict and Type of Crops, 2023

Kecamatan *Subdistrict*	*Tanaman Perkebunan Tahunan Permanent Estate Crops*					
	Cengkeh *Cloves*	Kakao *Cocoa*	Karet *Rubber*	Kelapa Sawit *Palm Oil*	Kelapa *Coconut*	Kemiri *Candlenut*
(1)	(2)	(3)	(4)	(5)	(6)	(7)
Kota Barat	NA	NA	NA	NA	4.278	NA
Dungingi	1.137	NA	NA	NA	3.243	NA
Kota Selatan	2.137	NA	NA	NA	2.470	NA
Kota Timur	389	NA	NA	NA	2.134	NA
Hulonthalangi	910	NA	NA	NA	1.095	127
Dumbo Raya	160	NA	NA	NA	322	NA
Kota Utara	1.446	NA	NA	NA	369	NA
Kota Tengah	313	NA	NA	NA	1.135	NA
Sipatana	2.307	NA	NA	NA	1.007	NA
Kota Gorontalo *Gorontalo Municipality*	**8.799**	**4.001**	**NA**	**NA**	**16.053**	**1.047**

Catatan/*Note*: Jumlah sudah termasuk unit pada NA/*Total includes unit in "NA"*

https://gorontalokota.bps.go.id

Lanjutan Tabel/*Continued Table* 5.26

Kecamatan *Subdistrict*	Tanaman Perkebunan Tahunan *Permanent Estate Crops*						
	Kopi *Coffee*	Lada *Pepper*	Pinang/ Jambe *Acorn*	Teh *Tea*	Aren/Enau *Sugar Palm*	Jambu Mete *Cashew*	Pala *Nutmeg*
(1)	(8)	(9)	(10)	(11)	(12)	(13)	(14)
Kota Barat	NA	NA	NA	NA	NA	NA	NA
Dungingi	NA	NA	NA	NA	NA	NA	560
Kota Selatan	NA	NA	NA	NA	NA	NA	NA
Kota Timur	NA	NA	NA	NA	NA	NA	NA
Hulonthalangi	NA	NA	NA	NA	NA	NA	NA
Dumbo Raya	NA	NA	NA	NA	NA	NA	NA
Kota Utara	NA	NA	NA	NA	NA	NA	NA
Kota Tengah	NA	NA	NA	NA	NA	NA	NA
Sipatana	NA	NA	NA	NA	NA	NA	NA
Kota Gorontalo ***Gorontalo Municipality***	**NA**	**NA**	**NA**	**NA**	**NA**	**723**	**1.160**

Catatan/*Note*: Jumlah sudah termasuk unit pada NA/*Total includes unit in "NA"*

https://gorontalokota.bps.go.id

Tabel 5.27
Table

Jumlah Tanaman Belum Menghasilkan (TBM) Perkebunan Tahunan menurut Kecamatan dan Jenis Tanaman, 2023
Number of Immature Crops of Permanent Estate Crop by Subdistrict and Type of Crops, 2023

Kecamatan *Subdistrict*	*Tanaman Perkebunan Tahunan Permanent Estate Crops*					
	Cengkeh *Cloves*	Kakao *Cocoa*	Karet *Rubber*	Kelapa Sawit *Palm Oil*	Kelapa *Coconut*	Kemiri *Candlenut*
(1)	(2)	(3)	(4)	(5)	(6)	(7)
Kota Barat	NA	NA	NA	NA	1.107	NA
Dungingi	750	NA	NA	NA	1.498	NA
Kota Selatan	1.050	NA	NA	NA	126	NA
Kota Timur	171	NA	NA	NA	789	NA
Hulonthalangi	469	NA	NA	NA	71	72
Dumbo Raya	65	NA	NA	NA	263	NA
Kota Utara	401	NA	NA	NA	–	NA
Kota Tengah	–	NA	NA	NA	106	NA
Sipatana	95	NA	NA	NA	126	NA
Kota Gorontalo *Gorontalo Municipality*	**3.001**	**312**	**NA**	**NA**	**4.086**	**332**

https://gorontalokota.bps.go.id

Lanjutan Tabel/*Continued Table* 5.27

Kecamatan *Subdistrict*	Tanaman Perkebunan Tahunan *Permanent Estate Crops*						
	Kopi *Coffee*	Lada *Pepper*	Pinang/ Jambe *Acorn*	Teh *Tea*	Aren/Enau *Sugar Palm*	Jambu Mete *Cashew*	Pala *Nutmeg*
(1)	(8)	(9)	(10)	(11)	(12)	(13)	(14)
Kota Barat	NA	NA	NA	NA	NA	NA	NA
Dungingi	NA	NA	NA	NA	NA	NA	450
Kota Selatan	NA	NA	NA	NA	NA	NA	NA
Kota Timur	NA	NA	NA	NA	NA	NA	NA
Hulonthalangi	NA	NA	NA	NA	NA	NA	NA
Dumbo Raya	NA	NA	NA	NA	NA	NA	NA
Kota Utara	NA	NA	NA	NA	NA	NA	NA
Kota Tengah	NA	NA	NA	NA	NA	NA	NA
Sipatana	NA	NA	NA	NA	NA	NA	NA
Kota Gorontalo ***Gorontalo Municipality***	**NA**	**NA**	**NA**	**NA**	**NA**	**104**	**910**

Catatan/*Note*: Jumlah sudah termasuk unit pada NA/*Total includes unit in "NA"*

https://gorontalokota.bps.go.id

Tabel 5.28
Table

Jumlah Tanaman Menghasilkan (TM) Perkebunan Tahunan menurut Kecamatan dan Jenis Tanaman, 2023
Number of Productive Crops of Permanent Estate Crop by Subdistrict and Type of Crops, 2023

Kecamatan *Subdistrict*	*Tanaman Perkebunan Tahunan Permanent Estate Crops*					
	Cengkeh *Cloves*	Kakao *Cocoa*	Karet *Rubber*	Kelapa Sawit *Palm Oil*	Kelapa *Coconut*	Kemiri *Candlenut*
(1)	(2)	(3)	(4)	(5)	(6)	(7)
Kota Barat	NA	NA	NA	NA	2.816	NA
Dungingi	370	NA	NA	NA	1.667	NA
Kota Selatan	667	NA	NA	NA	2.343	NA
Kota Timur	203	NA	NA	NA	1.289	NA
Hulonthalangi	365	NA	NA	NA	1.020	48
Dumbo Raya	95	NA	NA	NA	52	NA
Kota Utara	910	NA	NA	NA	369	NA
Kota Tengah	313	NA	NA	NA	1.029	NA
Sipatana	1.694	NA	NA	NA	863	NA
Kota Gorontalo *Gorontalo Municipality*	**4.617**	**3.386**	**NA**	**NA**	**11.448**	**708**

https://gorontalokota.bps.go.id

Lanjutan Tabel/*Continued Table* 5.28

Kecamatan *Subdistrict*	Tanaman Perkebunan Tahunan *Permanent Estate Crops*						
	Kopi *Coffee*	Lada *Pepper*	Pinang/ Jambe *Acorn*	Teh *Tea*	Aren/Enau *Sugar Palm*	Jambu Mete *Cashew*	Pala *Nutmeg*
(1)	(8)	(9)	(10)	(11)	(12)	(13)	(14)
Kota Barat	NA	NA	NA	NA	NA	NA	NA
Dungingi	NA	NA	NA	NA	NA	NA	80
Kota Selatan	NA	NA	NA	NA	NA	NA	NA
Kota Timur	NA	NA	NA	NA	NA	NA	NA
Hulonthalangi	NA	NA	NA	NA	NA	NA	NA
Dumbo Raya	NA	NA	NA	NA	NA	NA	NA
Kota Utara	NA	NA	NA	NA	NA	NA	NA
Kota Tengah	NA	NA	NA	NA	NA	NA	NA
Sipatana	NA	NA	NA	NA	NA	NA	NA
Kota Gorontalo ***Gorontalo Municipality***	**NA**	**NA**	**NA**	**NA**	**NA**	**554**	**100**

Catatan/*Note*: Jumlah sudah termasuk unit pada NA/*Total includes unit in "NA"*

https://gorontalokota.bps.go.id

Tabel 5.29.1
Table

Jumlah Rumah Tangga Usaha Tanaman Cengkeh menurut Kecamatan dan Sistem Pemanenan (rumah tangga), 2023
Number of Cloves Households by Subdistrict and Harvesting System (households), 2023

Kecamatan *Subdistrict*	Sistem Pemanenan *Harvesting System*				
	Dipanen Sendiri *Self Harvesting*	Diijonkan *Sold Long Before the Harvest*	Ditebaskan *Sold Right Before the Harvest*	Tidak dipanen *Not Harvesting*	Belum Panen *Not Yet Harvesting*
(1)	(2)	(3)	(4)	(5)	(6)
Kota Barat	–	–	–	–	–
Dungingi	4	–	–	1	2
Kota Selatan	4	–	–	–	2
Kota Timur	3	–	–	–	2
Hulonthalangi	4	–	–	–	2
Dumbo Raya	2	–	–	–	1
Kota Utara	3	–	–	–	3
Kota Tengah	3	–	–	1	–
Sipatana	3	–	–	1	1
Kota Gorontalo *Gorontalo Municipality*	**26**	**–**	**–**	**3**	**13**

https://gorontalokota.bps.go.id

Tabel / ***Table*** 5.29.2

Jumlah Rumah Tangga Usaha Tanaman Kakao menurut Kecamatan dan Sistem Pemanenan (rumah tangga), 2023
Number of Cocoa Households by Subdistrict and Harvesting System (households), 2023

Kecamatan *Subdistrict*	Sistem Pemanenan *Harvesting System*				
	Dipanen Sendiri *Self Harvesting*	Diijonkan *Sold Long Before the Harvest*	Ditebaskan *Sold Right Before the Harvest*	Tidak Dipanen *Not Harvesting*	Belum Panen *Not Yet Harvesting*
(1)	(2)	(3)	(4)	(5)	(6)
Kota Barat	–	–	–	–	–
Dungingi	–	–	–	–	–
Kota Selatan	–	–	–	1	–
Kota Timur	–	–	–	–	–
Hulonthalangi	–	–	–	–	–
Dumbo Raya	–	–	–	–	–
Kota Utara	2	–	–	–	–
Kota Tengah	–	–	–	–	–
Sipatana	1	–	–	–	–
Kota Gorontalo ***Gorontalo Municipality***	**3**	**–**	**–**	**1**	**–**

Catatan/*Note*: – Hanya mencakup RTUP budi daya/*Only covers cultivation Agricultural Households.*
– Satu RTUP budi daya tanaman perkebunan dapat memiliki lebih dari satu sistem pemanenan/*One Estate Crops Cultivation Households can have more than one type of harvesting system*

https://gorontalokota.bps.go.id

Tabel 5.29.3
Table

Jumlah Rumah Tangga Usaha Tanaman Karet menurut Kecamatan dan Sistem Pemanenan (rumah tangga), 2023
Number of Rubber Households by Subdistrict and Harvesting System (households), 2023

Kecamatan *Subdistrict*	Sistem Pemanenan *Harvesting System*				
	Dipanen Sendiri *Self Harvesting*	Diijonkan *Sold Long Before the Harvest*	Ditebaskan *Sold Right Before the Harvest*	Tidak Dipanen *Not Harvesting*	Belum Panen *Not Yet Harvesting*
(1)	(2)	(3)	(4)	(5)	(6)
Kota Barat	–	–	–	–	–
Dungingi	–	–	–	–	–
Kota Selatan	–	–	–	–	–
Kota Timur	–	–	–	–	–
Hulonthalangi	–	–	–	–	–
Dumbo Raya	–	–	–	–	–
Kota Utara	–	–	–	–	–
Kota Tengah	–	–	–	–	–
Sipatana	–	–	–	–	–
Kota Gorontalo ***Gorontalo Municipality***	–	–	–	–	–

Catatan/*Note*: – Hanya mencakup RTUP budi daya/*Only covers cultivation Agricultural Households.*
– Satu RTUP budi daya tanaman perkebunan dapat memiliki lebih dari satu sistem pemanenan/*One Estate Crops Cultivation Households can have more than one type of harvesting system*

https://gorontalokota.bps.go.id

Tabel / ***Table*** 5.29.4

Jumlah Rumah Tangga Usaha Tanaman Kelapa Sawit menurut Kecamatan dan Sistem Pemanenan (rumah tangga), 2023
Number of Palm Oil Households by Subdistrict and Harvesting System (households), 2023

Kecamatan *Subdistrict*	Sistem Pemanenan *Harvesting System*				
	Dipanen Sendiri *Self Harvesting*	Diijonkan *Sold Long Before the Harvest*	Ditebaskan *Sold Right Before the Harvest*	Tidak Dipanen *Not Harvesting*	Belum Panen *Not Yet Harvesting*
(1)	(2)	(3)	(4)	(5)	(6)
Kota Barat	–	–	–	–	–
Dungingi	–	–	–	–	–
Kota Selatan	–	–	–	–	–
Kota Timur	–	–	–	–	–
Hulonthalangi	–	–	–	–	–
Dumbo Raya	–	–	–	–	–
Kota Utara	–	–	–	–	–
Kota Tengah	–	–	–	–	–
Sipatana	–	–	–	–	–
Kota Gorontalo ***Gorontalo Municipality***	–	–	–	–	–

Catatan/*Note*: – Hanya mencakup RTUP budi daya/*Only covers cultivation Agricultural Households.*
– Satu RTUP budi daya tanaman perkebunan dapat memiliki lebih dari satu sistem pemanenan/*One Estate Crops Cultivation Households can have more than one type of harvesting system*

https://gorontalokota.bps.go.id

Tabel 5.29.5
Table

Jumlah Rumah Tangga Usaha Tanaman Kelapa menurut Kecamatan dan Sistem Pemanenan (rumah tangga), 2023
Number of Coconut Households by Subdistrict and Harvesting System (households), 2023

Kecamatan *Subdistrict*	Sistem Pemanenan *Harvesting System*				
	Dipanen Sendiri *Self Harvesting*	Diijonkan *Sold Long Before the Harvest*	Ditebaskan *Sold Right Before the Harvest*	Tidak Dipanen *Not Harvesting*	Belum Panen *Not Yet Harvesting*
(1)	(2)	(3)	(4)	(5)	(6)
Kota Barat	24	4	–	–	6
Dungingi	16	–	–	–	1
Kota Selatan	5	–	–	1	–
Kota Timur	15	–	–	–	1
Hulonthalangi	6	–	–	–	–
Dumbo Raya	2	–	–	1	6
Kota Utara	10	–	–	–	–
Kota Tengah	7	–	–	–	2
Sipatana	10	–	–	–	–
Kota Gorontalo *Gorontalo Municipality*	**95**	**4**	**–**	**2**	**16**

Catatan/*Note*: – Hanya mencakup RTUP budi daya/*Only covers cultivation Agricultural Households.*
– Satu RTUP budi daya tanaman perkebunan dapat memiliki lebih dari satu sistem pemanenan/*One Estate Crops Cultivation Households can have more than one type of harvesting system*

https://gorontalokota.bps.go.id

Tabel / ***Table*** 5.29.6

Jumlah Rumah Tangga Usaha Tanaman Kemiri menurut Kecamatan dan Sistem Pemanenan (rumah tangga), 2023
Number of Candlenut Households by Subdistrict and Harvesting System (households), 2023

Kecamatan *Subdistrict*	Sistem Pemanenan *Harvesting System*				
	Dipanen Sendiri *Self Harvesting*	Diijonkan *Sold Long Before the Harvest*	Ditebaskan *Sold Right Before the Harvest*	Tidak Dipanen *Not Harvesting*	Belum Panen *Not Yet Harvesting*
(1)	(2)	(3)	(4)	(5)	(6)
Kota Barat	2	–	–	–	–
Dungingi	–	–	–	–	–
Kota Selatan	–	–	–	–	–
Kota Timur	–	–	–	–	–
Hulonthalangi	2	–	–	–	1
Dumbo Raya	1	–	–	–	–
Kota Utara	1	–	–	–	1
Kota Tengah	1	–	–	–	–
Sipatana	–	–	–	–	–
Kota Gorontalo ***Gorontalo Municipality***	**7**	**–**	**–**	**–**	**2**

Catatan/*Note*: – Hanya mencakup RTUP budi daya/*Only covers cultivation Agricultural Households.*
– Satu RTUP budi daya tanaman perkebunan dapat memiliki lebih dari satu sistem pemanenan/*One Estate Crops Cultivation Households can have more than one type of harvesting system*

https://gorontalokota.bps.go.id

Tabel 5.29.7
Table

Jumlah Rumah Tangga Usaha Tanaman Kopi menurut Kecamatan dan Sistem Pemanenan (rumah tangga), 2023
Number of Coffee Households by Subdistrict and Harvesting System (households), 2023

Kecamatan *Subdistrict*	Sistem Pemanenan *Harvesting System*				
	Dipanen Sendiri *Self Harvesting*	Diijonkan *Sold Long Before the Harvest*	Ditebaskan *Sold Right Before the Harvest*	Tidak Dipanen *Not Harvesting*	Belum Panen *Not Yet Harvesting*
(1)	(2)	(3)	(4)	(5)	(6)
Kota Barat	–	–	–	–	–
Dungingi	–	–	–	–	–
Kota Selatan	–	–	–	1	–
Kota Timur	–	–	–	–	–
Hulonthalangi	–	–	–	–	–
Dumbo Raya	–	–	–	–	–
Kota Utara	–	–	–	–	–
Kota Tengah	–	–	–	–	–
Sipatana	–	–	–	–	–
Kota Gorontalo *Gorontalo Municipality*	–	–	–	1	–

Catatan/*Note*: – Hanya mencakup RTUP budi daya/*Only covers cultivation Agricultural Households.*
– Satu RTUP budi daya tanaman perkebunan dapat memiliki lebih dari satu sistem pemanenan/*One Estate Crops Cultivation Households can have more than one type of harvesting system*

https://gorontalokota.bps.go.id

Tabel / ***Table*** **5.29.8**

Jumlah Rumah Tangga Usaha Tanaman Lada menurut Kecamatan dan Sistem Pemanenan (rumah tangga), 2023
Number of Pepper Households by Subdistrict and Harvesting System (households), 2023

Kecamatan *Subdistrict*	Sistem Pemanenan *Harvesting System*				
	Dipanen Sendiri *Self Harvesting*	Diijonkan *Sold Long Before the Harvest*	Ditebaskan *Sold Right Before the Harvest*	Tidak Dipanen *Not Harvesting*	Belum Panen *Not Yet Harvesting*
(1)	(2)	(3)	(4)	(5)	(6)
Kota Barat	–	–	–	–	–
Dungingi	–	–	–	–	–
Kota Selatan	–	–	–	–	–
Kota Timur	–	–	–	–	–
Hulonthalangi	–	–	–	–	–
Dumbo Raya	–	–	–	–	–
Kota Utara	–	–	–	–	–
Kota Tengah	–	–	–	–	–
Sipatana	–	–	–	–	–
Kota Gorontalo ***Gorontalo Municipality***	–	–	–	–	–

Catatan/*Note*: – Hanya mencakup RTUP budi daya/*Only covers cultivation Agricultural Households.*
– Satu RTUP budi daya tanaman perkebunan dapat memiliki lebih dari satu sistem pemanenan/*One Estate Crops Cultivation Households can have more than one type of harvesting system*

https://gorontalokota.bps.go.id

Tabel / ***Table*** **5.29.9** **Jumlah Rumah Tangga Usaha Tanaman Pinang/Jambe menurut Kecamatan dan Sistem Pemanenan (rumah tangga), 2023**
Number of Acorn Households by Subdistrict and Harvesting System (households), 2023

Kecamatan *Subdistrict*	Sistem Pemanenan *Harvesting System*				
	Dipanen Sendiri *Self Harvesting*	Diijonkan *Sold Long Before the Harvest*	Ditebaskan *Sold Right Before the Harvest*	Tidak Dipanen *Not Harvesting*	Belum Panen *Not Yet Harvesting*
(1)	(2)	(3)	(4)	(5)	(6)
Kota Barat	–	–	–	–	–
Dungingi	–	–	–	–	–
Kota Selatan	–	–	–	–	–
Kota Timur	–	–	–	–	–
Hulonthalangi	–	–	–	–	–
Dumbo Raya	–	–	–	–	–
Kota Utara	–	–	–	–	–
Kota Tengah	–	–	–	–	–
Sipatana	–	–	–	–	–
Kota Gorontalo *Gorontalo Municipality*	–	–	–	–	–

Catatan/*Note*: – Hanya mencakup RTUP budi daya/*Only covers cultivation Agricultural Households.*
– Satu RTUP budi daya tanaman perkebunan dapat memiliki lebih dari satu sistem pemanenan/*One Estate Crops Cultivation Households can have more than one type of harvesting system*

https://gorontalokota.bps.go.id

Tabel / ***Table*** **5.29.10** **Jumlah Rumah Tangga Usaha Tanaman Teh menurut Kecamatan dan Sistem Pemanenan (rumah tangga), 2023**
Number of Tea Households by Subdistrict and Harvesting System (households), 2023

Kecamatan *Subdistrict*	Sistem Pemanenan *Harvesting System*				
	Dipanen Sendiri *Self Harvesting*	Diijonkan *Sold Long Before the Harvest*	Ditebaskan *Sold Right Before the Harvest*	Tidak Dipanen *Not Harvesting*	Belum Panen *Not Yet Harvesting*
(1)	(2)	(3)	(4)	(5)	(6)
Kota Barat	–	–	–	–	–
Dungingi	–	–	–	–	–
Kota Selatan	–	–	–	–	–
Kota Timur	–	–	–	–	–
Hulonthalangi	–	–	–	–	–
Dumbo Raya	–	–	–	–	–
Kota Utara	–	–	–	–	–
Kota Tengah	–	–	–	–	–
Sipatana	–	–	–	–	–
Kota Gorontalo ***Gorontalo Municipality***	–	–	–	–	–

Catatan/*Note*: – Hanya mencakup RTUP budi daya/*Only covers cultivation Agricultural Households.*
– Satu RTUP budi daya tanaman perkebunan dapat memiliki lebih dari satu sistem pemanenan/*One Estate Crops Cultivation Households can have more than one type of harvesting system*

https://gorontalokota.bps.go.id

Tabel 5.29.11
Table

Jumlah Rumah Tangga Usaha Tanaman Aren/Enau menurut Kecamatan dan Sistem Pemanenan (rumah tangga), 2023
Number of Palm Sugar Households by Subdistrict and Harvesting System (households), 2023

Kecamatan *Subdistrict*	Sistem Pemanenan *Harvesting System*				
	Dipanen Sendiri *Self Harvesting*	Diijonkan *Sold Long Before the Harvest*	Ditebaskan *Sold Right Before the Harvest*	Tidak Dipanen *Not Harvesting*	Belum Panen *Not Yet Harvesting*
(1)	(2)	(3)	(4)	(5)	(6)
Kota Barat	–	–	–	–	–
Dungingi	–	–	–	–	–
Kota Selatan	–	–	–	–	–
Kota Timur	–	–	–	–	–
Hulonthalangi	–	–	–	–	–
Dumbo Raya	–	–	–	–	–
Kota Utara	–	–	–	–	–
Kota Tengah	–	–	–	–	–
Sipatana	–	–	–	–	–
Kota Gorontalo ***Gorontalo Municipality***	–	–	–	–	–

Catatan/*Note*: – Hanya mencakup RTUP budi daya/*Only covers cultivation Agricultural Households.*
– Satu RTUP budi daya tanaman perkebunan dapat memiliki lebih dari satu sistem pemanenan/*One Estate Crops Cultivation Households can have more than one type of harvesting system*

https://gorontalokota.bps.go.id

Tabel / ***Table*** 5.29.12

Jumlah Rumah Tangga Usaha Tanaman Jambu Mete menurut Kecamatan dan Sistem Pemanenan (rumah tangga), 2023
Number of Cashew Households by Subdistrict and Harvesting System (households), 2023

Kecamatan *Subdistrict*	Sistem Pemanenan *Harvesting System*				
	Dipanen Sendiri *Self Harvesting*	Diijonkan *Sold Long Before the Harvest*	Ditebaskan *Sold Right Before the Harvest*	Tidak Dipanen *Not Harvesting*	Belum Panen *Not Yet Harvesting*
(1)	(2)	(3)	(4)	(5)	(6)
Kota Barat	–	–	–	–	–
Dungingi	–	–	–	–	–
Kota Selatan	–	–	–	–	–
Kota Timur	–	–	–	–	–
Hulonthalangi	2	–	–	–	–
Dumbo Raya	1	–	–	–	–
Kota Utara	–	–	–	–	–
Kota Tengah	–	–	–	–	–
Sipatana	–	–	–	–	–
Kota Gorontalo ***Gorontalo Municipality***	3	–	–	–	–

Catatan/*Note*: – Hanya mencakup RTUP budi daya/*Only covers cultivation Agricultural Households.*
– Satu RTUP budi daya tanaman perkebunan dapat memiliki lebih dari satu sistem pemanenan/*One Estate Crops Cultivation Households can have more than one type of harvesting system*

https://gorontalokota.bps.go.id

Tabel 5.29.13
Table

Jumlah Rumah Tangga Usaha Tanaman Pala menurut Kecamatan dan Sistem Pemanenan (rumah tangga), 2023
Number of Nutmeg Households by Subdistrict and Harvesting System (households), 2023

Kecamatan *Subdistrict*	Sistem Pemanenan *Harvesting System*				
	Dipanen Sendiri *Self Harvesting*	Diijonkan *Sold Long Before the Harvest*	Ditebaskan *Sold Right Before the Harvest*	Tidak Dipanen *Not Harvesting*	Belum Panen *Not Yet Harvesting*
(1)	(2)	(3)	(4)	(5)	(6)
Kota Barat	–	–	–	–	–
Dungingi	2	–	–	–	1
Kota Selatan	–	–	–	1	1
Kota Timur	–	–	–	–	–
Hulonthalangi	–	–	–	–	–
Dumbo Raya	–	–	–	–	–
Kota Utara	–	–	–	–	–
Kota Tengah	–	–	–	–	1
Sipatana	–	–	–	–	–
Kota Gorontalo ***Gorontalo Municipality***	**2**	**–**	**–**	**1**	**3**

Catatan/*Note*: – Hanya mencakup RTUP budi daya/*Only covers cultivation Agricultural Households.*
– Satu RTUP budi daya tanaman perkebunan dapat memiliki lebih dari satu sistem pemanenan/*One Estate Crops Cultivation Households can have more than one type of harvesting system*

https://gorontalokota.bps.go.id

Tabel / ***Table*** **5.30.1**

Jumlah Usaha Pertanian Perorangan Tanaman Cengkeh menurut Kecamatan dan Sistem Pemanenan (unit), 2023
Number of Cloves Individual Agricultural Holdings by Subdistrict and Harvesting System (units), 2023

Kecamatan *Subdistrict*	Sistem Pemanenan *Harvesting System*				
	Dipanen Sendiri *Self Harvesting*	Diijonkan *Sold Long Before the Harvest*	Ditebaskan *Sold Right Before the Harvest*	Tidak Dipanen *Not Harvesting*	Belum Panen *Not Yet Harvesting*
(1)	(2)	(3)	(4)	(5)	(6)
Kota Barat	–	–	–	–	–
Dungingi	4	–	–	1	2
Kota Selatan	4	–	–	–	2
Kota Timur	3	–	–	–	2
Hulonthalangi	4	–	–	–	2
Dumbo Raya	2	–	–	–	1
Kota Utara	3	–	–	–	3
Kota Tengah	3	–	–	1	–
Sipatana	3	–	–	1	1
Kota Gorontalo ***Gorontalo Municipality***	**26**	**–**	**–**	**3**	**13**

Catatan/*Note*: – Hanya mencakup UTP budi daya/*Only covers cultivation Individual Agricultural Holdings.*

https://gorontalokota.bps.go.id

Tabel 5.30.2
Table

Jumlah Usaha Pertanian Perorangan Tanaman Kakao menurut Kecamatan dan Sistem Pemanenan (unit), 2023
Number of Cocoa Individual Agricultural Holdings by Subdistrict and Harvesting System (units), 2023

Kecamatan *Subdistrict*	Sistem Pemanenan *Harvesting System*				
	Dipanen Sendiri *Self Harvesting*	Diijonkan *Sold Long Before the Harvest*	Ditebaskan *Sold Right Before the Harvest*	Tidak Dipanen *Not Harvesting*	Belum Panen *Not Yet Harvesting*
(1)	(2)	(3)	(4)	(5)	(6)
Kota Barat	–	–	–	–	–
Dungingi	–	–	–	–	–
Kota Selatan	–	–	–	1	–
Kota Timur	–	–	–	–	–
Hulonthalangi	–	–	–	–	–
Dumbo Raya	–	–	–	–	–
Kota Utara	2	–	–	–	–
Kota Tengah	–	–	–	–	–
Sipatana	1	–	–	–	–
Kota Gorontalo ***Gorontalo Municipality***	**3**	**–**	**–**	**1**	**–**

Catatan/*Note*: – Hanya mencakup UTP budi daya/*Only covers cultivation Individual Agricultural Holdings.*

https://gorontalokota.bps.go.id

Tabel / ***Table*** 5.30.3

Jumlah Usaha Pertanian Perorangan Tanaman Karet menurut Kecamatan dan Sistem Pemanenan (unit), 2023
Number of Rubber Individual Agricultural Holdings by Subdistrict and Harvesting System (units), 2023

Kecamatan *Subdistrict*	Sistem Pemanenan *Harvesting System*				
	Dipanen Sendiri *Self Harvesting*	Diijonkan *Sold Long Before the Harvest*	Ditebaskan *Sold Right Before the Harvest*	Tidak Dipanen *Not Harvesting*	Belum Panen *Not Yet Harvesting*
(1)	(2)	(3)	(4)	(5)	(6)
Kota Barat	–	–	–	–	–
Dungingi	–	–	–	–	–
Kota Selatan	–	–	–	–	–
Kota Timur	–	–	–	–	–
Hulonthalangi	–	–	–	–	–
Dumbo Raya	–	–	–	–	–
Kota Utara	–	–	–	–	–
Kota Tengah	–	–	–	–	–
Sipatana	–	–	–	–	–
Kota Gorontalo ***Gorontalo Municipality***	–	–	–	–	–

Catatan/*Note*: – Hanya mencakup UTP budi daya/*Only covers cultivation Individual Agricultural Holdings.*

https://gorontalokota.bps.go.id

Tabel 5.30.4
Table

Jumlah Usaha Pertanian Perorangan Tanaman Kelapa Sawit menurut Kecamatan dan Sistem Pemanenan (unit), 2023
Number of Palm Oil Individual Agricultural Holdings by Subdistrict and Harvesting System (units), 2023

Kecamatan *Subdistrict*	Sistem Pemanenan *Harvesting System*				
	Dipanen Sendiri *Self Harvesting*	Diijonkan *Sold Long Before the Harvest*	Ditebaskan *Sold Right Before the Harvest*	Tidak Dipanen *Not Harvesting*	Belum Panen *Not Yet Harvesting*
(1)	(2)	(3)	(4)	(5)	(6)
Kota Barat	–	–	–	–	–
Dungingi	–	–	–	–	–
Kota Selatan	–	–	–	–	–
Kota Timur	–	–	–	–	–
Hulonthalangi	–	–	–	–	–
Dumbo Raya	–	–	–	–	–
Kota Utara	–	–	–	–	–
Kota Tengah	–	–	–	–	–
Sipatana	–	–	–	–	–
Kota Gorontalo ***Gorontalo Municipality***	–	–	–	–	–

Catatan/*Note*: – Hanya mencakup UTP budi daya/*Only covers cultivation Individual Agricultural Holdings.*

https://gorontalokota.bps.go.id

Tabel / ***Table*** 5.30.5

Jumlah Usaha Pertanian Perorangan Tanaman Kelapa menurut Kecamatan dan Sistem Pemanenan (unit), 2023
Number of Coconut Individual Agricultural Holdings by Subdistrict and Harvesting System (units), 2023

Kecamatan *Subdistrict*	Sistem Pemanenan *Harvesting System*				
	Dipanen Sendiri *Self Harvesting*	Diijonkan *Sold Long Before the Harvest*	Ditebaskan *Sold Right Before the Harvest*	Tidak Dipanen *Not Harvesting*	Belum Panen *Not Yet Harvesting*
(1)	(2)	(3)	(4)	(5)	(6)
Kota Barat	24	4	–	–	6
Dungingi	16	–	–	–	1
Kota Selatan	5	–	–	1	–
Kota Timur	15	–	–	–	1
Hulonthalangi	6	–	–	–	–
Dumbo Raya	2	–	–	1	6
Kota Utara	10	–	–	–	–
Kota Tengah	7	–	–	–	2
Sipatana	10	–	–	–	–
Kota Gorontalo ***Gorontalo Municipality***	**95**	**4**	**–**	**2**	**16**

Catatan/*Note*: – Hanya mencakup UTP budi daya/*Only covers cultivation Individual Agricultural Holdings.*

https://gorontalokota.bps.go.id

Tabel 5.30.6
Table

Jumlah Usaha Pertanian Perorangan Tanaman Kemiri menurut Kecamatan dan Sistem Pemanenan (unit), 2023
Number of Candlenut Individual Agricultural Holdings by Subdistrict and Harvesting System (units), 2023

Kecamatan *Subdistrict*	Sistem Pemanenan *Harvesting System*				
	Dipanen Sendiri *Self Harvesting*	Diijonkan *Sold Long Before the Harvest*	Ditebaskan *Sold Right Before the Harvest*	Tidak Dipanen *Not Harvesting*	Belum Panen *Not Yet Harvesting*
(1)	(2)	(3)	(4)	(5)	(6)
Kota Barat	2	–	–	–	–
Dungingi	–	–	–	–	–
Kota Selatan	–	–	–	–	–
Kota Timur	–	–	–	–	–
Hulonthalangi	2	–	–	–	1
Dumbo Raya	1	–	–	–	–
Kota Utara	1	–	–	–	1
Kota Tengah	1	–	–	–	–
Sipatana	–	–	–	–	–
Kota Gorontalo ***Gorontalo Municipality***	**7**	**–**	**–**	**–**	**2**

Catatan/*Note*: – Hanya mencakup UTP budi daya/*Only covers cultivation Individual Agricultural Holdings.*

https://gorontalokota.bps.go.id

Tabel / ***Table*** 5.30.7

Jumlah Usaha Pertanian Perorangan Tanaman Kopi menurut Kecamatan dan Sistem Pemanenan (unit), 2023
Number of Coffee Individual Agricultural Holdings by Subdistrict and Harvesting System (units), 2023

Kecamatan *Subdistrict*	Sistem Pemanenan *Harvesting System*				
	Dipanen Sendiri *Self Harvesting*	Diijonkan *Sold Long Before the Harvest*	Ditebaskan *Sold Right Before the Harvest*	Tidak Dipanen *Not Harvesting*	Belum Panen *Not Yet Harvesting*
(1)	(2)	(3)	(4)	(5)	(6)
Kota Barat	–	–	–	–	–
Dungingi	–	–	–	–	–
Kota Selatan	–	–	–	1	–
Kota Timur	–	–	–	–	–
Hulonthalangi	–	–	–	–	–
Dumbo Raya	–	–	–	–	–
Kota Utara	–	–	–	–	–
Kota Tengah	–	–	–	–	–
Sipatana	–	–	–	–	–
Kota Gorontalo ***Gorontalo Municipality***	–	–	–	1	–

Catatan/*Note*: – Hanya mencakup UTP budi daya/*Only covers cultivation Individual Agricultural Holdings.*

https://gorontalokota.bps.go.id

Tabel 5.30.8
Table

Jumlah Usaha Pertanian Perorangan Tanaman Lada menurut Kecamatan dan Sistem Pemanenan (unit), 2023
Number of Pepper Individual Agricultural Holdings by Subdistrict and Harvesting System (units), 2023

Kecamatan *Subdistrict*	Sistem Pemanenan *Harvesting System*				
	Dipanen Sendiri *Self Harvesting*	Diijonkan *Sold Long Before the Harvest*	Ditebaskan *Sold Right Before the Harvest*	Tidak Dipanen *Not Harvesting*	Belum Panen *Not Yet Harvesting*
(1)	(2)	(3)	(4)	(5)	(6)
Kota Barat	–	–	–	–	–
Dungingi	–	–	–	–	–
Kota Selatan	–	–	–	–	–
Kota Timur	–	–	–	–	–
Hulonthalangi	–	–	–	–	–
Dumbo Raya	–	–	–	–	–
Kota Utara	–	–	–	–	–
Kota Tengah	–	–	–	–	–
Sipatana	–	–	–	–	–
Kota Gorontalo *Gorontalo Municipality*	–	–	–	–	–

Catatan/*Note*: – Hanya mencakup UTP budi daya/*Only covers cultivation Individual Agricultural Holdings.*

https://gorontalokota.bps.go.id

Tabel / ***Table*** 5.30.9

Jumlah Usaha Pertanian Perorangan Tanaman Pinang/Jambe menurut Kecamatan dan Sistem Pemanenan (unit), 2023
Number of Acorn Individual Agricultural Holdings by Subdistrict and Harvesting System (units), 2023

Kecamatan *Subdistrict*	Sistem Pemanenan *Harvesting System*				
	Dipanen Sendiri *Self Harvesting*	Diijonkan *Sold Long Before the Harvest*	Ditebaskan *Sold Right Before the Harvest*	Tidak Dipanen *Not Harvesting*	Belum Panen *Not Yet Harvesting*
(1)	(2)	(3)	(4)	(5)	(6)
Kota Barat	–	–	–	–	–
Dungingi	–	–	–	–	–
Kota Selatan	–	–	–	–	–
Kota Timur	–	–	–	–	–
Hulonthalangi	–	–	–	–	–
Dumbo Raya	–	–	–	–	–
Kota Utara	–	–	–	–	–
Kota Tengah	–	–	–	–	–
Sipatana	–	–	–	–	–
Kota Gorontalo ***Gorontalo Municipality***	**–**	**–**	**–**	**–**	**–**

Catatan/*Note*: – Hanya mencakup UTP budi daya/*Only covers cultivation Individual Agricultural Holdings.*

https://gorontalokota.bps.go.id

Tabel 5.30.10
Table

Jumlah Usaha Pertanian Perorangan Tanaman Teh menurut Kecamatan dan Sistem Pemanenan (unit), 2023
Number of Tea Individual Agricultural Holdings by Subdistrict and Harvesting System (units), 2023

Kecamatan *Subdistrict*	Sistem Pemanenan *Harvesting System*				
	Dipanen Sendiri *Self Harvesting*	Diijonkan *Sold Long Before the Harvest*	Ditebaskan *Sold Right Before the Harvest*	Tidak Dipanen *Not Harvesting*	Belum Panen *Not Yet Harvesting*
(1)	(2)	(3)	(4)	(5)	(6)
Kota Barat	–	–	–	–	–
Dungingi	–	–	–	–	–
Kota Selatan	–	–	–	–	–
Kota Timur	–	–	–	–	–
Hulonthalangi	–	–	–	–	–
Dumbo Raya	–	–	–	–	–
Kota Utara	–	–	–	–	–
Kota Tengah	–	–	–	–	–
Sipatana	–	–	–	–	–
Kota Gorontalo ***Gorontalo Municipality***	–	–	–	–	–

Catatan/*Note*: – Hanya mencakup UTP budi daya/*Only covers cultivation Individual Agricultural Holdings.*

https://gorontalokota.bps.go.id

Tabel / ***Table*** **5.30.11** **Jumlah Usaha Pertanian Perorangan Tanaman Aren/Enau menurut Kecamatan dan Sistem Pemanenan (unit), 2023**
Number of Palm Sugar Individual Agricultural Holdings by Subdistrict and Harvesting System (units), 2023

Kecamatan *Subdistrict*	Sistem Pemanenan *Harvesting System*				
	Dipanen Sendiri *Self Harvesting*	Diijonkan *Sold Long Before the Harvest*	Ditebaskan *Sold Right Before the Harvest*	Tidak Dipanen *Not Harvesting*	Belum Panen *Not Yet Harvesting*
(1)	(2)	(3)	(4)	(5)	(6)
Kota Barat	–	–	–	–	–
Dungingi	–	–	–	–	–
Kota Selatan	–	–	–	–	–
Kota Timur	–	–	–	–	–
Hulonthalangi	–	–	–	–	–
Dumbo Raya	–	–	–	–	–
Kota Utara	–	–	–	–	–
Kota Tengah	–	–	–	–	–
Sipatana	–	–	–	–	–
Kota Gorontalo ***Gorontalo Municipality***	**–**	**–**	**–**	**–**	**–**

Catatan/*Note*: – Hanya mencakup UTP budi daya/*Only covers cultivation Individual Agricultural Holdings.*

https://gorontalokota.bps.go.id

Tabel 5.30.12
Table

Jumlah Usaha Pertanian Perorangan Tanaman Jambu Mete menurut Kecamatan dan Sistem Pemanenan (unit), 2023
Number of Cashew Individual Agricultural Holdings by Subdistrict and Harvesting System (units), 2023

Kecamatan *Subdistrict*	Sistem Pemanenan *Harvesting System*				
	Dipanen Sendiri *Self Harvesting*	Diijonkan *Sold Long Before the Harvest*	Ditebaskan *Sold Right Before the Harvest*	Tidak Dipanen *Not Harvesting*	Belum Panen *Not Yet Harvesting*
(1)	(2)	(3)	(4)	(5)	(6)
Kota Barat	–	–	–	–	–
Dungingi	–	–	–	–	–
Kota Selatan	–	–	–	–	–
Kota Timur	–	–	–	–	–
Hulonthalangi	2	–	–	–	–
Dumbo Raya	1	–	–	–	–
Kota Utara	–	–	–	–	–
Kota Tengah	–	–	–	–	–
Sipatana	–	–	–	–	–
Kota Gorontalo ***Gorontalo Municipality***	**3**	**–**	**–**	**–**	**–**

Catatan/*Note*: – Hanya mencakup UTP budi daya/*Only covers cultivation Individual Agricultural Holdings.*

https://gorontalokota.bps.go.id

Tabel / ***Table*** 5.30.13

Jumlah Usaha Pertanian Perorangan Tanaman Pala menurut Kecamatan dan Sistem Pemanenan (unit), 2023
Number of Nutmeg Individual Agricultural Holdings by Subdistrict and Harvesting System (units), 2023

Kecamatan *Subdistrict*	Sistem Pemanenan *Harvesting System*				
	Dipanen Sendiri *Self Harvesting*	Diijonkan *Sold Long Before the Harvest*	Ditebaskan *Sold Right Before the Harvest*	Tidak Dipanen *Not Harvesting*	Belum Panen *Not Yet Harvesting*
(1)	(2)	(3)	(4)	(5)	(6)
Kota Barat	–	–	–	–	–
Dungingi	2	–	–	–	1
Kota Selatan	–	–	–	1	1
Kota Timur	–	–	–	–	–
Hulonthalangi	–	–	–	–	–
Dumbo Raya	–	–	–	–	–
Kota Utara	–	–	–	–	–
Kota Tengah	–	–	–	–	1
Sipatana	–	–	–	–	–
Kota Gorontalo ***Gorontalo Municipality***	**2**	**–**	**–**	**1**	**3**

Catatan/*Note*: – Hanya mencakup UTP budi daya/*Only covers cultivation Individual Agricultural Holdings.*

https://gorontalokota.bps.go.id

Tabel 5.31 / ***Table***

Persentase Rumah Tangga Usaha Tanaman Perkebunan Tahunan menurut Kecamatan dan Pemanfaatan Produksi (%), 2023
Percentage of Permanent Estate Crop Households by Subdistrict and Production Utilization (%), 2023

Kecamatan *Subdistrict*	*Pemanfaatan Produksi Production Utilization*			
	Seluruhnya Dijual *Sold Entirely*	Sebagian Besar Dijual *Mainly for Sale*	Sebagian Besar Dikonsumsi Sendiri *Mainly for Own Consumption*	Belum Dijual *Not Yet Being Sold*
(1)	(2)	(3)	(4)	(5)
Kota Barat	89,66	10,34	0,00	0,00
Dungingi	76,19	23,81	0,00	0,00
Kota Selatan	80,00	20,00	0,00	0,00
Kota Timur	88,89	5,56	5,56	0,00
Hulonthalangi	85,71	7,14	7,14	0,00
Dumbo Raya	83,33	16,67	0,00	0,00
Kota Utara	68,75	31,25	0,00	0,00
Kota Tengah	80,00	0,00	10,00	10,00
Sipatana	76,92	15,38	7,69	0,00
Kota Gorontalo *Gorontalo Municipality*	**81,05**	**14,46**	**2.92**	**0.73**

Catatan/*Note*: Satu RTUP dapat memiliki lebih dari satu jenis pemanfaatan produksi/*One Agricultural Household can have more than one type of production utilization.*

https://gorontalokota.bps.go.id

Tabel 5.32
Table

Persentase Usaha Pertanian Perorangan Tanaman Perkebunan Tahunan menurut Kecamatan dan Pemanfaatan Produksi (%), 2023
Percentage of Permanent Estate Crop Individual Agricultural Holdings by Subdistrict and Production Utilization (%), 2023

Kecamatan *Subdistrict*	*Pemanfaatan Produksi Production Utilization*			
	Seluruhnya Dijual *Sold Entirely*	Sebagian Besar Dijual *Mainly for Sale*	Sebagian Besar Dikonsumsi Sendiri *Mainly for Own Consumption*	Belum Dijual *Not Yet Being Sold*
(1)	(2)	(3)	(4)	(5)
Kota Barat	89,66	10,34	0,00	0,00
Dungingi	76,19	23,81	0,00	0,00
Kota Selatan	80,00	20,00	0,00	0,00
Kota Timur	88,89	5,56	5,56	0,00
Hulonthalangi	85,71	7,14	7,14	0,00
Dumbo Raya	83,33	16,67	0,00	0,00
Kota Utara	68,75	31,25	0,00	0,00
Kota Tengah	80,00	0,00	10,00	10,00
Sipatana	76,92	15,38	7,69	0,00
Kota Gorontalo ***Gorontalo Municipality***	**81,75**	**14,60**	**2.92**	**0.73**

Catatan/*Note*: Satu UTP dapat memiliki lebih dari satu jenis pemanfaatan produksi/*One Individual Agricultural Holding can have more than one type of production utilization.*

https://gorontalokota.bps.go.id

Tabel 5.33.1
Table

Persentase Rumah Tangga Usaha Tanaman Cengkeh menurut Kecamatan dan Pemanfaatan Produksi (%), 2023
Percentage of Cloves Households by Subdistrict and Production Utilization (%), 2023

Kecamatan *Subdistrict*	*Pemanfaatan Produksi Production Utilization*			
	Seluruhnya Dijual *Sold Entirely*	Sebagian Besar Dijual *Mainly for Sale*	Sebagian Besar Dikonsumsi Sendiri *Mainly for Own Consumption*	Belum Dijual *Not Yet Being Sold*
(1)	(2)	(3)	(4)	(5)
Kota Barat	0,00	0,00	0,00	0,00
Dungingi	100,00	0,00	0,00	0,00
Kota Selatan	100,00	0,00	0,00	0,00
Kota Timur	100,00	0,00	0,00	0,00
Hulonthalangi	100,00	0,00	0,00	0,00
Dumbo Raya	100,00	0,00	0,00	0,00
Kota Utara	100,00	0,00	0,00	0,00
Kota Tengah	66,67	0,00	0,00	33,33
Sipatana	100,00	0,00	0,00	0,00
Kota Gorontalo *Gorontalo Municipality*	**96,30**	**0,00**	**0,00**	**3,70**

Catatan/*Note*: Satu RTUP dapat memiliki lebih dari satu jenis pemanfaatan produksi/*One Agricultural Household can have more than one type of production utilization.*

https://gorontalokota.bps.go.id

Tabel 5.33.2
Table

Persentase Rumah Tangga Usaha Tanaman Kakao menurut Kecamatan dan Pemanfaatan Produksi (%), 2023
Percentage of Cocoa Households by Subdistrict and Production Utilization (%), 2023

Kecamatan *Subdistrict*	*Pemanfaatan Produksi Production Utilization*			
	Seluruhnya Dijual *Sold Entirely*	Sebagian Besar Dijual *Mainly for Sale*	Sebagian Besar Dikonsumsi Sendiri *Mainly for Own Consumption*	Belum Dijual *Not Yet Being Sold*
(1)	(2)	(3)	(4)	(5)
Kota Barat	0,00	0,00	0,00	0,00
Dungingi	0,00	0,00	0,00	0,00
Kota Selatan	0,00	0,00	0,00	0,00
Kota Timur	0,00	0,00	0,00	0,00
Hulonthalangi	0,00	0,00	0,00	0,00
Dumbo Raya	0,00	0,00	0,00	0,00
Kota Utara	100,00	0,00	0,00	0,00
Kota Tengah	0,00	0,00	0,00	0,00
Sipatana	100,00	0,00	0,00	0,00
Kota Gorontalo *Gorontalo Municipality*	**100,00**	**0,00**	**0,00**	**0,00**

Catatan/*Note*: Satu RTUP dapat memiliki lebih dari satu jenis pemanfaatan produksi/*One Agricultural Household can have more than one type of production utilization.*

https://gorontalokota.bps.go.id

Tabel 5.33.3
Table

Persentase Rumah Tangga Usaha Tanaman Karet menurut Kecamatan dan Pemanfaatan Produksi (%), 2023
Percentage of Rubber Households by Subdistrict and Production Utilization (%), 2023

Kecamatan *Subdistrict*	*Pemanfaatan Produksi Production Utilization*			
	Seluruhnya Dijual *Sold Entirely*	Sebagian Besar Dijual *Mainly for Sale*	Sebagian Besar Dikonsumsi Sendiri *Mainly for Own Consumption*	Belum Dijual *Not Yet Being Sold*
(1)	(2)	(3)	(4)	(5)
Kota Barat	0,00	0,00	0,00	0,00
Dungingi	0,00	0,00	0,00	0,00
Kota Selatan	0,00	0,00	0,00	0,00
Kota Timur	0,00	0,00	0,00	0,00
Hulonthalangi	0,00	0,00	0,00	0,00
Dumbo Raya	0,00	0,00	0,00	0,00
Kota Utara	0,00	0,00	0,00	0,00
Kota Tengah	0,00	0,00	0,00	0,00
Sipatana	0,00	0,00	0,00	0,00
Kota Gorontalo *Gorontalo Municipality*	**0,00**	**0,00**	**0,00**	**0,00**

Catatan/*Note*: Satu RTUP dapat memiliki lebih dari satu jenis pemanfaatan produksi/*One Agricultural Household can have more than one type of production utilization.*

https://gorontalokota.bps.go.id

Tabel / ***Table*** 5.33.4

Persentase Rumah Tangga Usaha Tanaman Kelapa Sawit menurut Kecamatan dan Pemanfaatan Produksi (%), 2023
Percentage of Palm Oil Households by Subdistrict and Production Utilization (%), 2023

Kecamatan *Subdistrict*	*Pemanfaatan Produksi Production Utilization*			
	Seluruhnya Dijual *Sold Entirely*	Sebagian Besar Dijual *Mainly for Sale*	Sebagian Besar Dikonsumsi Sendiri *Mainly for Own Consumption*	Belum Dijual *Not Yet Being Sold*
(1)	(2)	(3)	(4)	(5)
Kota Barat	0,00	0,00	0,00	0,00
Dungingi	0,00	0,00	0,00	0,00
Kota Selatan	0,00	0,00	0,00	0,00
Kota Timur	0,00	0,00	0,00	0,00
Hulonthalangi	0,00	0,00	0,00	0,00
Dumbo Raya	0,00	0,00	0,00	0,00
Kota Utara	0,00	0,00	0,00	0,00
Kota Tengah	0,00	0,00	0,00	0,00
Sipatana	0,00	0,00	0,00	0,00
Kota Gorontalo *Gorontalo Municipality*	**0,00**	**0,00**	**0,00**	**0,00**

Catatan/*Note*: Satu RTUP dapat memiliki lebih dari satu jenis pemanfaatan produksi/*One Agricultural Household can have more than one type of production utilization.*

https://gorontalokota.bps.go.id

Tabel 5.33.5
Table

Persentase Rumah Tangga Usaha Tanaman Kelapa menurut Kecamatan dan Pemanfaatan Produksi (%), 2023
Percentage of Coconut Households by Subdistrict and Production Utilization (%), 2023

Kecamatan *Subdistrict*	*Pemanfaatan Produksi Production Utilization*			
	Seluruhnya Dijual *Sold Entirely*	Sebagian Besar Dijual *Mainly for Sale*	Sebagian Besar Dikonsumsi Sendiri *Mainly for Own Consumption*	Belum Dijual *Not Yet Being Sold*
(1)	(2)	(3)	(4)	(5)
Kota Barat	92,59	7,41	0,00	0,00
Dungingi	75,00	25,00	0,00	0,00
Kota Selatan	60,00	40,00	0,00	0,00
Kota Timur	86,67	6,67	6,67	0,00
Hulonthalangi	66,67	16,67	16,67	0,00
Dumbo Raya	50,00	50,00	0,00	0,00
Kota Utara	60,00	40,00	0,00	0,00
Kota Tengah	85,71	0,00	14,29	0,00
Sipatana	70,00	20,00	10,00	0,00
Kota Gorontalo *Gorontalo Municipality*	**78,57**	**17,35**	**4,08**	**0,00**

Catatan/*Note*: Satu RTUP dapat memiliki lebih dari satu jenis pemanfaatan produksi/*One Agricultural Household can have more than one type of production utilization.*

https://gorontalokota.bps.go.id

Tabel / ***Table*** 5.33.6

Persentase Rumah Tangga Usaha Tanaman Kemiri menurut Kecamatan dan Pemanfaatan Produksi (%), 2023
Percentage of Candlenut Households by Subdistrict and Production Utilization (%), 2023

Kecamatan *Subdistrict*	*Pemanfaatan Produksi Production Utilization*			
	Seluruhnya Dijual *Sold Entirely*	Sebagian Besar Dijual *Mainly for Sale*	Sebagian Besar Dikonsumsi Sendiri *Mainly for Own Consumption*	Belum Dijual *Not Yet Being Sold*
(1)	(2)	(3)	(4)	(5)
Kota Barat	50,00	50,00	0,00	0,00
Dungingi	0,00	0,00	0,00	0,00
Kota Selatan	0,00	0,00	0,00	0,00
Kota Timur	0,00	0,00	0,00	0,00
Hulonthalangi	100,00	0,00	0,00	0,00
Dumbo Raya	100,00	0,00	0,00	0,00
Kota Utara	0,00	100,00	0,00	0,00
Kota Tengah	100,00	0,00	0,00	0,00
Sipatana	0,00	0,00	0,00	0,00
Kota Gorontalo *Gorontalo Municipality*	**71,43**	**28,57**	**0,00**	**0,00**

Catatan/*Note*: Satu RTUP dapat memiliki lebih dari satu jenis pemanfaatan produksi/*One Agricultural Household can have more than one type of production utilization.*

https://gorontalokota.bps.go.id

Tabel 5.33.7
Table

Persentase Rumah Tangga Usaha Tanaman Kopi menurut Kecamatan dan Pemanfaatan Produksi (%), 2023
Percentage of Coffee Households by Subdistrict and Production Utilization (%), 2023

Kecamatan *Subdistrict*	*Pemanfaatan Produksi Production Utilization*			
	Seluruhnya Dijual *Sold Entirely*	Sebagian Besar Dijual *Mainly for Sale*	Sebagian Besar Dikonsumsi Sendiri *Mainly for Own Consumption*	Belum Dijual *Not Yet Being Sold*
(1)	(2)	(3)	(4)	(5)
Kota Barat	0,00	0,00	0,00	0,00
Dungingi	0,00	0,00	0,00	0,00
Kota Selatan	0,00	0,00	0,00	0,00
Kota Timur	0,00	0,00	0,00	0,00
Hulonthalangi	0,00	0,00	0,00	0,00
Dumbo Raya	0,00	0,00	0,00	0,00
Kota Utara	0,00	0,00	0,00	0,00
Kota Tengah	0,00	0,00	0,00	0,00
Sipatana	0,00	0,00	0,00	0,00
Kota Gorontalo ***Gorontalo Municipality***	**0,00**	**0,00**	**0,00**	**0,00**

Catatan/*Note*: Satu RTUP dapat memiliki lebih dari satu jenis pemanfaatan produksi/*One Agricultural Household can have more than one type of production utilization.*

https://gorontalokota.bps.go.id

Tabel / ***Table*** 5.33.8

Persentase Rumah Tangga Usaha Tanaman Lada menurut Kecamatan dan Pemanfaatan Produksi (%), 2023
Percentage of Pepper Households by Subdistrict and Production Utilization (%), 2023

Kecamatan *Subdistrict*	*Pemanfaatan Produksi Production Utilization*			
	Seluruhnya Dijual *Sold Entirely*	Sebagian Besar Dijual *Mainly for Sale*	Sebagian Besar Dikonsumsi Sendiri *Mainly for Own Consumption*	Belum Dijual *Not Yet Being Sold*
(1)	(2)	(3)	(4)	(5)
Kota Barat	0,00	0,00	0,00	0,00
Dungingi	0,00	0,00	0,00	0,00
Kota Selatan	0,00	0,00	0,00	0,00
Kota Timur	0,00	0,00	0,00	0,00
Hulonthalangi	0,00	0,00	0,00	0,00
Dumbo Raya	0,00	0,00	0,00	0,00
Kota Utara	0,00	0,00	0,00	0,00
Kota Tengah	0,00	0,00	0,00	0,00
Sipatana	0,00	0,00	0,00	0,00
Kota Gorontalo *Gorontalo Municipality*	**0,00**	**0,00**	**0,00**	**0,00**

Catatan/*Note*: Satu RTUP dapat memiliki lebih dari satu jenis pemanfaatan produksi/*One Agricultural Household can have more than one type of production utilization.*

https://gorontalokota.bps.go.id

Tabel 5.33.9
Table

Persentase Rumah Tangga Usaha Tanaman Pinang/Jambe menurut Kecamatan dan Pemanfaatan Produksi (%), 2023
Percentage of Acorn Households by Subdistrict and Production Utilization (%), 2023

Kecamatan *Subdistrict*	*Pemanfaatan Produksi Production Utilization*			
	Seluruhnya Dijual *Sold Entirely*	Sebagian Besar Dijual *Mainly for Sale*	Sebagian Besar Dikonsumsi Sendiri *Mainly for Own Consumption*	Belum Dijual *Not Yet Being Sold*
(1)	(2)	(3)	(4)	(5)
Kota Barat	0,00	0,00	0,00	0,00
Dungingi	0,00	0,00	0,00	0,00
Kota Selatan	0,00	0,00	0,00	0,00
Kota Timur	0,00	0,00	0,00	0,00
Hulonthalangi	0,00	0,00	0,00	0,00
Dumbo Raya	0,00	0,00	0,00	0,00
Kota Utara	0,00	0,00	0,00	0,00
Kota Tengah	0,00	0,00	0,00	0,00
Sipatana	0,00	0,00	0,00	0,00
Kota Gorontalo *Gorontalo Municipality*	**0,00**	**0,00**	**0,00**	**0,00**

Catatan/*Note*: Satu RTUP dapat memiliki lebih dari satu jenis pemanfaatan produksi/*One Agricultural Household can have more than one type of production utilization.*

https://gorontalokota.bps.go.id

Tabel / ***Table*** 5.33.10

Persentase Rumah Tangga Usaha Tanaman Teh menurut Kecamatan dan Pemanfaatan Produksi (%), 2023
Percentage of Tea Households by Subdistrict and Production Utilization (%), 2023

Kecamatan *Subdistrict*	*Pemanfaatan Produksi Production Utilization*			
	Seluruhnya Dijual *Sold Entirely*	Sebagian Besar Dijual *Mainly for Sale*	Sebagian Besar Dikonsumsi Sendiri *Mainly for Own Consumption*	Belum Dijual *Not Yet Being Sold*
(1)	(2)	(3)	(4)	(5)
Kota Barat	0,00	0,00	0,00	0,00
Dungingi	0,00	0,00	0,00	0,00
Kota Selatan	0,00	0,00	0,00	0,00
Kota Timur	0,00	0,00	0,00	0,00
Hulonthalangi	0,00	0,00	0,00	0,00
Dumbo Raya	0,00	0,00	0,00	0,00
Kota Utara	0,00	0,00	0,00	0,00
Kota Tengah	0,00	0,00	0,00	0,00
Sipatana	0,00	0,00	0,00	0,00
Kota Gorontalo *Gorontalo Municipality*	**0,00**	**0,00**	**0,00**	**0,00**

Catatan/*Note*: Satu RTUP dapat memiliki lebih dari satu jenis pemanfaatan produksi/*One Agricultural Household can have more than one type of production utilization.*

https://gorontalokota.bps.go.id

Tabel 5.33.11
Table

Persentase Rumah Tangga Usaha Tanaman Aren/Enau menurut Kecamatan dan Pemanfaatan Produksi (%), 2023
Percentage of Palm Sugar Households by Subdistrict and Production Utilization (%), 2023

Kecamatan *Subdistrict*	*Pemanfaatan Produksi Production Utilization*			
	Seluruhnya Dijual *Sold Entirely*	Sebagian Besar Dijual *Mainly for Sale*	Sebagian Besar Dikonsumsi Sendiri *Mainly for Own Consumption*	Belum Dijual *Not Yet Being Sold*
(1)	(2)	(3)	(4)	(5)
Kota Barat	0,00	0,00	0,00	0,00
Dungingi	0,00	0,00	0,00	0,00
Kota Selatan	0,00	0,00	0,00	0,00
Kota Timur	0,00	0,00	0,00	0,00
Hulonthalangi	0,00	0,00	0,00	0,00
Dumbo Raya	0,00	0,00	0,00	0,00
Kota Utara	0,00	0,00	0,00	0,00
Kota Tengah	0,00	0,00	0,00	0,00
Sipatana	0,00	0,00	0,00	0,00
Kota Gorontalo ***Gorontalo Municipality***	**0,00**	**0,00**	**0,00**	**0,00**

Catatan/*Note*: Satu RTUP dapat memiliki lebih dari satu jenis pemanfaatan produksi/*One Agricultural Household can have more than one type of production utilization.*

https://gorontalokota.bps.go.id

Tabel / ***Table*** 5.33.12

Persentase Rumah Tangga Usaha Tanaman Jambu Mete menurut Kecamatan dan Pemanfaatan Produksi (%), 2023
Percentage of Cashew Households by Subdistrict and Production Utilization (%), 2023

Kecamatan *Subdistrict*	*Pemanfaatan Produksi Production Utilization*			
	Seluruhnya Dijual *Sold Entirely*	Sebagian Besar Dijual *Mainly for Sale*	Sebagian Besar Dikonsumsi Sendiri *Mainly for Own Consumption*	Belum Dijual *Not Yet Being Sold*
(1)	(2)	(3)	(4)	(5)
Kota Barat	0,00	0,00	0,00	0,00
Dungingi	0,00	0,00	0,00	0,00
Kota Selatan	0,00	0,00	0,00	0,00
Kota Timur	0,00	0,00	0,00	0,00
Hulonthalangi	100,00	0,00	0,00	0,00
Dumbo Raya	100,00	0,00	0,00	0,00
Kota Utara	0,00	0,00	0,00	0,00
Kota Tengah	0,00	0,00	0,00	0,00
Sipatana	0,00	0,00	0,00	0,00
Kota Gorontalo ***Gorontalo Municipality***	**100,00**	**0,00**	**0,00**	**0,00**

Catatan/*Note*: Satu RTUP dapat memiliki lebih dari satu jenis pemanfaatan produksi/*One Agricultural Household can have more than one type of production utilization.*

https://gorontalokota.bps.go.id

Tabel 5.33.13
Table

Persentase Rumah Tangga Usaha Tanaman Pala menurut Kecamatan dan Pemanfaatan Produksi (%), 2023
Percentage of Nutmeg Households by Subdistrict and Production Utilization (%), 2023

Kecamatan *Subdistrict*	*Pemanfaatan Produksi Production Utilization*			
	Seluruhnya Dijual *Sold Entirely*	Sebagian Besar Dijual *Mainly for Sale*	Sebagian Besar Dikonsumsi Sendiri *Mainly for Own Consumption*	Belum Dijual *Not Yet Being Sold*
(1)	(2)	(3)	(4)	(5)
Kota Barat	0,00	0,00	0,00	0,00
Dungingi	50,00	50,00	0,00	0,00
Kota Selatan	0,00	0,00	0,00	0,00
Kota Timur	0,00	0,00	0,00	0,00
Hulonthalangi	0,00	0,00	0,00	0,00
Dumbo Raya	0,00	0,00	0,00	0,00
Kota Utara	0,00	0,00	0,00	0,00
Kota Tengah	0,00	0,00	0,00	0,00
Sipatana	0,00	0,00	0,00	0,00
Kota Gorontalo ***Gorontalo Municipality***	**50,00**	**50,00**	**0,00**	**0,00**

Catatan/*Note*: Satu RTUP dapat memiliki lebih dari satu jenis pemanfaatan produksi/*One Agricultural Household can have more than one type of production utilization.*

https://gorontalokota.bps.go.id

Tabel / ***Table*** **5.34.1**

Persentase Usaha Pertanian Perorangan Tanaman Cengkeh menurut Kecamatan dan Pemanfaatan Produksi (%), 2023
Percentage of Cloves Individual Agricultural Holdings by Subdistrict and Production Utilization (%), 2023

Kecamatan *Subdistrict*	*Pemanfaatan Produksi Production Utilization*			
	Seluruhnya Dijual *Sold Entirely*	Sebagian Besar Dijual *Mainly for Sale*	Sebagian Besar Dikonsumsi Sendiri *Mainly for Own Consumption*	Belum Dijual *Not Yet Being Sold*
(1)	(2)	(3)	(4)	(5)
Kota Barat	0,00	0,00	0,00	0,00
Dungingi	100,00	0,00	0,00	0,00
Kota Selatan	100,00	0,00	0,00	0,00
Kota Timur	100,00	0,00	0,00	0,00
Hulonthalangi	100,00	0,00	0,00	0,00
Dumbo Raya	100,00	0,00	0,00	0,00
Kota Utara	100,00	0,00	0,00	0,00
Kota Tengah	66,67	0,00	0,00	33,33
Sipatana	100,00	0,00	0,00	0,00
Kota Gorontalo ***Gorontalo Municipality***	**96,30**	**0,00**	**0,00**	**3,70**

Catatan/*Note*: Satu UTP dapat memiliki lebih dari satu jenis pemanfaatan produksi/*One Individual Agricultural Holding can have more than one type of production utilization.*

https://gorontalokota.bps.go.id

Tabel 5.34.2
Table

Persentase Usaha Pertanian Perorangan Tanaman Kakao menurut Kecamatan dan Pemanfaatan Produksi (%), 2023
Percentage of Cocoa Individual Agricultural Holdings by Subdistrict and Production Utilization (%), 2023

Kecamatan *Subdistrict*	*Pemanfaatan Produksi Production Utilization*			
	Seluruhnya Dijual *Sold Entirely*	Sebagian Besar Dijual *Mainly for Sale*	Sebagian Besar Dikonsumsi Sendiri *Mainly for Own Consumption*	Belum Dijual *Not Yet Being Sold*
(1)	(2)	(3)	(4)	(5)
Kota Barat	0,00	0,00	0,00	0,00
Dungingi	0,00	0,00	0,00	0,00
Kota Selatan	0,00	0,00	0,00	0,00
Kota Timur	0,00	0,00	0,00	0,00
Hulonthalangi	0,00	0,00	0,00	0,00
Dumbo Raya	0,00	0,00	0,00	0,00
Kota Utara	100,00	0,00	0,00	0,00
Kota Tengah	0,00	0,00	0,00	0,00
Sipatana	100,00	0,00	0,00	0,00
Kota Gorontalo ***Gorontalo Municipality***	**100,00**	**0,00**	**0,00**	**0,00**

Catatan/*Note*: Satu UTP dapat memiliki lebih dari satu jenis pemanfaatan produksi/*One Individual Agricultural Holding can have more than one type of production utilization.*

https://gorontalokota.bps.go.id

Tabel / ***Table*** 5.34.3

Persentase Usaha Pertanian Perorangan Tanaman Karet menurut Kecamatan dan Pemanfaatan Produksi (%), 2023
Percentage of Rubber Individual Agricultural Holdings by Subdistrict and Production Utilization (%), 2023

Kecamatan *Subdistrict*	*Pemanfaatan Produksi Production Utilization*			
	Seluruhnya Dijual *Sold Entirely*	Sebagian Besar Dijual *Mainly for Sale*	Sebagian Besar Dikonsumsi Sendiri *Mainly for Own Consumption*	Belum Dijual *Not Yet Being Sold*
(1)	(2)	(3)	(4)	(5)
Kota Barat	0,00	0,00	0,00	0,00
Dungingi	0,00	0,00	0,00	0,00
Kota Selatan	0,00	0,00	0,00	0,00
Kota Timur	0,00	0,00	0,00	0,00
Hulonthalangi	0,00	0,00	0,00	0,00
Dumbo Raya	0,00	0,00	0,00	0,00
Kota Utara	0,00	0,00	0,00	0,00
Kota Tengah	0,00	0,00	0,00	0,00
Sipatana	0,00	0,00	0,00	0,00
Kota Gorontalo ***Gorontalo Municipality***	**0,00**	**0,00**	**0,00**	**0,00**

Catatan/*Note*: Satu UTP dapat memiliki lebih dari satu jenis pemanfaatan produksi/*One Individual Agricultural Holding can have more than one type of production utilization.*

https://gorontalokota.bps.go.id

Tabel 5.34.4
Table

Persentase Usaha Pertanian Perorangan Tanaman Kelapa Sawit menurut Kecamatan dan Pemanfaatan Produksi (%), 2023
Percentage of Palm Oil Individual Agricultural Holdings by Subdistrict and Production Utilization (%), 2023

Kecamatan *Subdistrict*	*Pemanfaatan Produksi Production Utilization*			
	Seluruhnya Dijual *Sold Entirely*	Sebagian Besar Dijual *Mainly for Sale*	Sebagian Besar Dikonsumsi Sendiri *Mainly for Own Consumption*	Belum Dijual *Not Yet Being Sold*
(1)	(2)	(3)	(4)	(5)
Kota Barat	0,00	0,00	0,00	0,00
Dungingi	0,00	0,00	0,00	0,00
Kota Selatan	0,00	0,00	0,00	0,00
Kota Timur	0,00	0,00	0,00	0,00
Hulonthalangi	0,00	0,00	0,00	0,00
Dumbo Raya	0,00	0,00	0,00	0,00
Kota Utara	0,00	0,00	0,00	0,00
Kota Tengah	0,00	0,00	0,00	0,00
Sipatana	0,00	0,00	0,00	0,00
Kota Gorontalo ***Gorontalo Municipality***	**0,00**	**0,00**	**0,00**	**0,00**

Catatan/*Note*: Satu UTP dapat memiliki lebih dari satu jenis pemanfaatan produksi/*One Individual Agricultural Holding can have more than one type of production utilization.*

https://gorontalokota.bps.go.id

Tabel / ***Table*** 5.34.5

Persentase Usaha Pertanian Perorangan Tanaman Kelapa menurut Kecamatan dan Pemanfaatan Produksi (%), 2023
Percentage of Coconut Individual Agricultural Holdings by Subdistrict and Production Utilization (%), 2023

Kecamatan *Subdistrict*	*Pemanfaatan Produksi Production Utilization*			
	Seluruhnya Dijual *Sold Entirely*	Sebagian Besar Dijual *Mainly for Sale*	Sebagian Besar Dikonsumsi Sendiri *Mainly for Own Consumption*	Belum Dijual *Not Yet Being Sold*
(1)	(2)	(3)	(4)	(5)
Kota Barat	92,59	7,41	0,00	0,00
Dungingi	75,00	25,00	0,00	0,00
Kota Selatan	60,00	40,00	0,00	0,00
Kota Timur	86,67	6,67	6,67	0,00
Hulonthalangi	66,67	16,67	16,67	0,00
Dumbo Raya	50,00	50,00	0,00	0,00
Kota Utara	60,00	40,00	0,00	0,00
Kota Tengah	85,71	0,00	14,29	0,00
Sipatana	70,00	20,00	10,00	0,00
Kota Gorontalo ***Gorontalo Municipality***	**78,57**	**17,35**	**4,08**	**0,00**

Catatan/*Note*: Satu UTP dapat memiliki lebih dari satu jenis pemanfaatan produksi/*One Individual Agricultural Holding can have more than one type of production utilization.*

https://gorontalokota.bps.go.id

Tabel 5.34.6
Table

Persentase Usaha Pertanian Perorangan Tanaman Kemiri menurut Kecamatan dan Pemanfaatan Produksi (%), 2023
Percentage of Candlenut Individual Agricultural Holdings by Subdistrict and Production Utilization (%), 2023

Kecamatan *Subdistrict*	*Pemanfaatan Produksi Production Utilization*			
	Seluruhnya Dijual *Sold Entirely*	Sebagian Besar Dijual *Mainly for Sale*	Sebagian Besar Dikonsumsi Sendiri *Mainly for Own Consumption*	Belum Dijual *Not Yet Being Sold*
(1)	(2)	(3)	(4)	(5)
Kota Barat	50.00	50.00	0.00	0.00
Dungingi	0.00	0.00	0.00	0.00
Kota Selatan	0.00	0.00	0.00	0.00
Kota Timur	0.00	0.00	0.00	0.00
Hulonthalangi	100.00	0.00	0.00	0.00
Dumbo Raya	100.00	0.00	0.00	0.00
Kota Utara	0.00	100.00	0.00	0.00
Kota Tengah	100.00	0.00	0.00	0.00
Sipatana	0.00	0.00	0.00	0.00
Kota Gorontalo ***Gorontalo Municipality***	**71.43**	**28.57**	**0.00**	**0.00**

Catatan/*Note*: Satu UTP dapat memiliki lebih dari satu jenis pemanfaatan produksi/*One Individual Agricultural Holding can have more than one type of production utilization.*

https://gorontalokota.bps.go.id

Tabel / ***Table*** 5.34.7

Persentase Usaha Pertanian Perorangan Tanaman Kopi menurut Kecamatan dan Pemanfaatan Produksi (%), 2023
Percentage of Coffee Individual Agricultural Holdings by Subdistrict and Production Utilization (%), 2023

Kecamatan *Subdistrict*	*Pemanfaatan Produksi Production Utilization*			
	Seluruhnya Dijual *Sold Entirely*	Sebagian Besar Dijual *Mainly for Sale*	Sebagian Besar Dikonsumsi Sendiri *Mainly for Own Consumption*	Belum Dijual *Not Yet Being Sold*
(1)	(2)	(3)	(4)	(5)
Kota Barat	0,00	0,00	0,00	0,00
Dungingi	0,00	0,00	0,00	0,00
Kota Selatan	0,00	0,00	0,00	0,00
Kota Timur	0,00	0,00	0,00	0,00
Hulonthalangi	0,00	0,00	0,00	0,00
Dumbo Raya	0,00	0,00	0,00	0,00
Kota Utara	0,00	0,00	0,00	0,00
Kota Tengah	0,00	0,00	0,00	0,00
Sipatana	0,00	0,00	0,00	0,00
Kota Gorontalo ***Gorontalo Municipality***	**0,00**	**0,00**	**0,00**	**0,00**

Catatan/*Note*: Satu UTP dapat memiliki lebih dari satu jenis pemanfaatan produksi/*One Individual Agricultural Holding can have more than one type of production utilization.*

https://gorontalokota.bps.go.id

Tabel 5.34.8
Table

Persentase Usaha Pertanian Perorangan Tanaman Lada menurut Kecamatan dan Pemanfaatan Produksi (%), 2023
Percentage of Pepper Individual Agricultural Holdings by Subdistrict and Production Utilization (%), 2023

Kecamatan *Subdistrict*	*Pemanfaatan Produksi Production Utilization*			
	Seluruhnya Dijual *Sold Entirely*	Sebagian Besar Dijual *Mainly for Sale*	Sebagian Besar Dikonsumsi Sendiri *Mainly for Own Consumption*	Belum Dijual *Not Yet Being Sold*
(1)	(2)	(3)	(4)	(5)
Kota Barat	0,00	0,00	0,00	0,00
Dungingi	0,00	0,00	0,00	0,00
Kota Selatan	0,00	0,00	0,00	0,00
Kota Timur	0,00	0,00	0,00	0,00
Hulonthalangi	0,00	0,00	0,00	0,00
Dumbo Raya	0,00	0,00	0,00	0,00
Kota Utara	0,00	0,00	0,00	0,00
Kota Tengah	0,00	0,00	0,00	0,00
Sipatana	0,00	0,00	0,00	0,00
Kota Gorontalo ***Gorontalo Municipality***	**0,00**	**0,00**	**0,00**	**0,00**

Catatan/*Note*: Satu UTP dapat memiliki lebih dari satu jenis pemanfaatan produksi/*One Individual Agricultural Holding can have more than one type of production utilization.*

https://gorontalokota.bps.go.id

Tabel / ***Table*** 5.34.9

Persentase Usaha Pertanian Perorangan Tanaman Pinang/Jambe menurut Kecamatan dan Pemanfaatan Produksi (%), 2023
Percentage of Acorn Individual Agricultural Holdings by Subdistrict and Production Utilization (%), 2023

Kecamatan *Subdistrict*	*Pemanfaatan Produksi Production Utilization*			
	Seluruhnya Dijual *Sold Entirely*	Sebagian Besar Dijual *Mainly for Sale*	Sebagian Besar Dikonsumsi Sendiri *Mainly for Own Consumption*	Belum Dijual *Not Yet Being Sold*
(1)	(2)	(3)	(4)	(5)
Kota Barat	0,00	0,00	0,00	0,00
Dungingi	0,00	0,00	0,00	0,00
Kota Selatan	0,00	0,00	0,00	0,00
Kota Timur	0,00	0,00	0,00	0,00
Hulonthalangi	0,00	0,00	0,00	0,00
Dumbo Raya	0,00	0,00	0,00	0,00
Kota Utara	0,00	0,00	0,00	0,00
Kota Tengah	0,00	0,00	0,00	0,00
Sipatana	0,00	0,00	0,00	0,00
Kota Gorontalo ***Gorontalo Municipality***	**0,00**	**0,00**	**0,00**	**0,00**

Catatan/*Note*: Satu UTP dapat memiliki lebih dari satu jenis pemanfaatan produksi/*One Individual Agricultural Holding can have more than one type of production utilization.*

https://gorontalokota.bps.go.id

Tabel 5.34.10
Table

Persentase Usaha Pertanian Perorangan Tanaman Teh menurut Kecamatan dan Pemanfaatan Produksi (%), 2023
Percentage of Tea Individual Agricultural Holdings by Subdistrict and Production Utilization (%), 2023

Kecamatan *Subdistrict*	*Pemanfaatan Produksi Production Utilization*			
	Seluruhnya Dijual *Sold Entirely*	Sebagian Besar Dijual *Mainly for Sale*	Sebagian Besar Dikonsumsi Sendiri *Mainly for Own Consumption*	Belum Dijual *Not Yet Being Sold*
(1)	(2)	(3)	(4)	(5)
Kota Barat	0,00	0,00	0,00	0,00
Dungingi	0,00	0,00	0,00	0,00
Kota Selatan	0,00	0,00	0,00	0,00
Kota Timur	0,00	0,00	0,00	0,00
Hulonthalangi	0,00	0,00	0,00	0,00
Dumbo Raya	0,00	0,00	0,00	0,00
Kota Utara	0,00	0,00	0,00	0,00
Kota Tengah	0,00	0,00	0,00	0,00
Sipatana	0,00	0,00	0,00	0,00
Kota Gorontalo ***Gorontalo Municipality***	**0,00**	**0,00**	**0,00**	**0,00**

Catatan/*Note*: Satu UTP dapat memiliki lebih dari satu jenis pemanfaatan produksi/*One Individual Agricultural Holding can have more than one type of production utilization.*

https://gorontalokota.bps.go.id

Tabel / ***Table*** 5.34.11

Persentase Usaha Pertanian Perorangan Tanaman Aren/Enau menurut Kecamatan dan Pemanfaatan Produksi (%), 2023
Percentage of Palm Sugar Individual Agricultural Holdings by Subdistrict and Production Utilization (%), 2023

Kecamatan *Subdistrict*	*Pemanfaatan Produksi Production Utilization*			
	Seluruhnya Dijual *Sold Entirely*	Sebagian Besar Dijual *Mainly for Sale*	Sebagian Besar Dikonsumsi Sendiri *Mainly for Own Consumption*	Belum Dijual *Not Yet Being Sold*
(1)	(2)	(3)	(4)	(5)
Kota Barat	0,00	0,00	0,00	0,00
Dungingi	0,00	0,00	0,00	0,00
Kota Selatan	0,00	0,00	0,00	0,00
Kota Timur	0,00	0,00	0,00	0,00
Hulonthalangi	0,00	0,00	0,00	0,00
Dumbo Raya	0,00	0,00	0,00	0,00
Kota Utara	0,00	0,00	0,00	0,00
Kota Tengah	0,00	0,00	0,00	0,00
Sipatana	0,00	0,00	0,00	0,00
Kota Gorontalo ***Gorontalo Municipality***	**0,00**	**0,00**	**0,00**	**0,00**

Catatan/*Note*: Satu UTP dapat memiliki lebih dari satu jenis pemanfaatan produksi/*One Individual Agricultural Holding can have more than one type of production utilization.*

https://gorontalokota.bps.go.id

Tabel 5.34.12
Table

Persentase Usaha Pertanian Perorangan Tanaman Jambu Mete menurut Kecamatan dan Pemanfaatan Produksi (%), 2023
Percentage of Cashew Individual Agricultural Holdings by Subdistrict and Production Utilization (%), 2023

Kecamatan *Subdistrict*	*Pemanfaatan Produksi Production Utilization*			
	Seluruhnya Dijual *Sold Entirely*	Sebagian Besar Dijual *Mainly for Sale*	Sebagian Besar Dikonsumsi Sendiri *Mainly for Own Consumption*	Belum Dijual *Not Yet Being Sold*
(1)	(2)	(3)	(4)	(5)
Kota Barat	0,00	0,00	0,00	0,00
Dungingi	0,00	0,00	0,00	0,00
Kota Selatan	0,00	0,00	0,00	0,00
Kota Timur	0,00	0,00	0,00	0,00
Hulonthalangi	100,00	0,00	0,00	0,00
Dumbo Raya	100,00	0,00	0,00	0,00
Kota Utara	0,00	0,00	0,00	0,00
Kota Tengah	0,00	0,00	0,00	0,00
Sipatana	0,00	0,00	0,00	0,00
Kota Gorontalo ***Gorontalo Municipality***	**100,00**	**0,00**	**0,00**	**0,00**

Catatan/*Note*: Satu UTP dapat memiliki lebih dari satu jenis pemanfaatan produksi/*One Individual Agricultural Holding can have more than one type of production utilization.*

https://gorontalokota.bps.go.id

Tabel / ***Table*** 5.34.13

Persentase Usaha Pertanian Perorangan Tanaman Pala menurut Kecamatan dan Pemanfaatan Produksi (%), 2023
Percentage of Nutmeg Individual Agricultural Holdings by Subdistrict and Production Utilization (%), 2023

Kecamatan *Subdistrict*	*Pemanfaatan Produksi Production Utilization*			
	Seluruhnya Dijual *Sold Entirely*	Sebagian Besar Dijual *Mainly for Sale*	Sebagian Besar Dikonsumsi Sendiri *Mainly for Own Consumption*	Belum Dijual *Not Yet Being Sold*
(1)	(2)	(3)	(4)	(5)
Kota Barat	0,00	0,00	0,00	0,00
Dungingi	50,00	50,00	0,00	0,00
Kota Selatan	0,00	0,00	0,00	0,00
Kota Timur	0,00	0,00	0,00	0,00
Hulonthalangi	0,00	0,00	0,00	0,00
Dumbo Raya	0,00	0,00	0,00	0,00
Kota Utara	0,00	0,00	0,00	0,00
Kota Tengah	0,00	0,00	0,00	0,00
Sipatana	0,00	0,00	0,00	0,00
Kota Gorontalo ***Gorontalo Municipality***	**50,00**	**50,00**	**0,00**	**0,00**

Catatan/*Note*: Satu UTP dapat memiliki lebih dari satu jenis pemanfaatan produksi/*One Individual Agricultural Holding can have more than one type of production utilization.*

https://gorontalokota.bps.go.id

BAB 6
CHAPTER

https://gorontalokota.bps.go.id

MANAJEMEN USAHA PERTANIAN
AGRICULTURAL HOLDING MANAGEMENT

https://gorontalokota.bps.go.id

PENJELASAN TEKNIS

1. **Jumlah Rumah Tangga Usaha Pertanian yang Menggunakan Bibit Rekayasa Genetika** adalah banyaknya rumah tangga yang terdapat anggota rumah tangganya menggunakan benih tanaman yang memiliki gen asing dari spesies tanaman yang berbeda atau makhluk hidup lain guna mendapatkan sifat-sifat yang diinginkan, seperti tahan kekeringan, resisten terhadap organisme pengganggu tanaman, kuantitas dan kualitas hasil yang lebih tinggi dari tanaman alami.

2. **Jumlah Usaha Pertanian Perorangan yang Menggunakan Bibit Rekayasa Genetika** adalah unit usaha pertanian perorangan yang menggunakan benih tanaman yang memiliki gen asing dari spesies tanaman yang berbeda atau makhluk hidup lain guna mendapatkan sifat-sifat yang diinginkan, seperti tahan kekeringan, resisten terhadap organisme pengganggu tanaman, kuantitas dan kualitas hasil yang lebih tinggi dari tanaman alami.

3. **Jumlah Rumah Tangga Usaha Pertanian yang Tanamannya Berada di Bawah Pelindung** adalah banyaknya rumah tangga yang terdapat anggota rumah tangganya yang tanaman pertaniannya berada di bawah struktur permanen dengan atap kaca, plastik, atau material lain yang digunakan untuk melindungi tanaman dari cuaca, hama, atau penyakit.

4. **Jumlah Usaha Pertanian Perorangan yang Tanamannya Berada di Bawah Pelindung** adalah banyaknya unit usaha pertanian perorangan yang keberadaan tanaman pertaniannya berada di bawah struktur permanen dengan atap kaca, plastik, atau material lain yang

TECHNICAL NOTES

1. ***Number of Agricultural Households Using Genetically Modified Seeds*** *is the number of households whose members utilize plant seeds containing foreign genes from different plant species or other living organisms to obtain desired traits, such as drought resistance, resistance to plant pests, also higher quantity and quality yields compared to natural plants.*

2. ***Number of Individual Agricultural Holdings Using Genetically Modified Seeds*** *is the number of individual agricultural holdings that utilize plant seeds containing foreign genes from different plant species or other living organisms to obtain desired traits, such as drought resistance, resistance to plant pests, also higher quantity and quality yields compared to natural plants.*

3. ***Number of Agricultural Households with Plants Under Protection*** *is the number of households whose members have agricultural plants situated under permanent structures with roofs made of glass, plastic, or other material used to protect the plants from weather conditions, pests, or disease.*

4. ***Number of Individual Agricultural Holdings with Plants Under Protection*** *is the number of individual agricultural holdings whose agricultural plants are situated under permanent structures with roofs made of glass, plastic, or other materials used to protect them from weather conditions, pests, or disease.*

https://gorontalokota.bps.go.id

digunakan untuk melindungi tanaman dari cuaca, hama, atau penyakit.

5. **Jumlah Rumah Tangga Usaha Pertanian yang Menerima Penyuluhan** adalah banyaknya rumah tangga yang terdapat anggota rumah tangganya yang mengikuti pemberdayaan petani melalui pendidikan non formal bagi keluarga petani yang bertujuan membantu petani dalam meningkatkan keterampilan teknis, pengetahuan, mengembangkan perubahan sikap yang lebih positif dan membangun kemandirian dalam mengelola lahan pertaniannya.

6. **Bidang penyuluhan yang diterima** mencakup subsektor tanaman pangan, hortikultura, perkebunan, peternakan, perikanan, dan kehutanan.

7. **Jumlah Usaha Pertanian Perorangan yang Menerima Penyuluhan** adalah banyaknya unit usaha pertanian peorangan yang mengikuti pemberdayaan petani melalui pendidikan non formal bagi keluarga petani yang bertujuan membantu petani dalam meningkatkan keterampilan teknis, pengetahuan, mengembangkan perubahan sikap yang lebih positif dan membangun kemandirian dalam mengelola lahan pertaniannya.

8. **Jumlah Rumah Tangga Usaha Pertanian yang Mengikuti Program Perhutanan Sosial** adalah banyaknya rumah tangga yang terdapat anggota rumah tangganya yang mengikuti sistem pengelolaan hutan lestari yang dilaksanakan dalam kawasan hutan negara atau hutan hak/hutan adat yang dilaksanakan masyarakat setempat untuk meningkatkan kesejahteraannya, keseimbangan lingkungan dan dinamika sosial budaya.

5. ***Number of Agricultural Households Receiving Extension Services*** *is the number of households whose members participate in farmer empowerment through non-formal education for farming families aimed at assisting farmers in enhancing technical skills, knowledge, fostering more positive attitude, and building self-reliance in managing their agricultural land.*

6. ***The Field of Extension Services Received*** *includes the subsectors of food crops, horticulture, plantation crops, livestock, fisheries, and forestry.*

7. ***Number of Individual Agricultural Holdings Receiving Extension Services*** *is the number of individual agricultural holdings participating in farmer empowerment through non-formal education for farming families aimed at assisting farmers in enhancing technical skills, knowledge, fostering more positive attitude, and building self-reliance in managing their agricultural land.*

8. ***Number of Agricultural Households Participating in the Social Forestry Program*** *is the number of households whose members are engaged in sustainable forest management systems implemented within state forest areas or private/customary forests managed by local communities to enhance their welfare, environmental balance, and socio-cultural dynamics.*

https://gorontalokota.bps.go.id

9. **Jumlah Usaha Pertanian Perorangan yang Mengikuti Program Perhutanan Sosial** adalah banyaknya unit usaha pertanian perorangan yang mengikuti sistem pengelolaan hutan lestari yang dilaksanakan dalam kawasan hutan negara atau hutan hak/hutan adat yang dilaksanakan masyarakat setempat untuk meningkatkan kesejahteraannya, keseimbangan lingkungan dan dinamika sosial budaya.

10. **Skema Perhutanan Sosial Hutan Desa (HD) dengan tenurial HPHD atau Hak Pengelolaan Hutan Desa** adalah hutan negara yang hak pengelolaannya diberikan kepada lembaga desa bagi kesejahteraan desa.

11. **Skema Perhutanan Sosial Hutan Kemasyarakatan (HKm)** adalah hutan negara yang hak pemanfaatan utamanya diberikan untuk pemberdayaan masyarakat setempat. izin yang diberikan adalah IUP HKm atau Izin Usaha Pemanfaatan Hutan Kemasyarakatan.

12. **Skema Hutan Tanaman Rakyat (HTR/IPHS)** adalah hutan tanaman pada hutan produksi yang dibuat oleh sekelompok masyarakat untuk meningkatkan potensi dan kualitas hutan produksi melalui sistem silvikultur demi menjamin kelestarian hutan. izin yang diberikan adalah IUPHHK-HTR atau izin Usaha Pemanfaatan Hasil Hutan Kayu - Hutan Tanaman Rakyat

13. **Skema Perhutanan Hutan Adat (HA),** adalah hutan yang berada di wilayah masyarakat hutan adat. tenurialnya adalah Penetapan Pencantuman Hutan Adat.

9. ***Number of Individual Agricultural Businesses Participating in the Social Forestry Program*** *is the number of individual agricultural holdings engaging in sustainable forest management systems implemented within state forest areas or private/customary forests managed by local communities to enhance their welfare, environmental balance, and socio-cultural dynamics.*

10. ***The Scheme of Village Forest (HD) Social Forestry with the Tenure of HPHD or Village Forest Management Rights*** *is a state forests whose management rights are granted to village institutions for the welfare of the village.*

11. ***The Scheme of Community Forest (HKm) Social Forestry*** *is state forests primarily allocated for the empowerment of local communities. The permit granted for this purpose is called IUP HKm or Community Forest Utilization Business License.*

12. ***The Scheme of Community Plantation Forest (HTR/IPHS)*** *is a plantation forest in a production forest created by a group of communities to increase the potential and quality of production forests through a silviculture system to ensure forest sustainability. The permit given is IUPHHK-HTR or Business Permit for Utilization of Timber Forest Products - Community Plantation Forest.*

13. ***The Scheme of Customary Forest (HA) Social Forestry,*** *refers to forests located within customary forest areas. Its tenure is determined by the Recognition of Customary Forests Inclusion.*

https://ngoprilokota.id/ce/ID

14. **Skema Perhutanan Sosial Kemitraan Kehutanan** adalah adanya kerja sama antara masyarakat sekitar hutan dengan pengelola hutan, seperti pemegang Izin Usaha Pemanfaatan Hutan, jasa hutam izin pinjam pakai kawasan hutan atau pemegang izin usaha industri primer hasil hutan. dalam bentuk KULIN KK atau Pengakuan Perlindungan Kemitraan Kehutanan dan IPHPS atau Izin Pemanfaatan Hutan Perhutanan Sosial di Pulau Jawa.

*14. **The Scheme of Forestry Partnership Social Forestry** is a collaboration between local communities surrounding forests and forest managers, such as holders of Forest Utilization Business License, forest service providers with permits for forest area utilization, or holders of primary forest product industry licenses in the form of KULIN KK or Recognition of Forestry Partnership Protection and IPHPS or Social Forestry Utilization Permit in Java Island.*

15. **Jumlah Rumah Tangga yang Melakukan Kegiatan Agroforestri** adalah banyaknya rumah tangga yang terdapat anggota rumah tangganya yang melakukan sistem-sistem dan teknologi-teknologi penggunaan lahan, yang secara terencana dilaksanakan pada satu unit lahan dengan mengkombinasikan tumbuhan berkayu (pohon, perdu, palem, bambu dll.) dengan tanaman pertanian dan/atau hewan (ternak) dan/atau ikan, yang dilakukan pada waktu yang bersamaan atau bergiliran sehingga terbentuk interaksi ekologis dan ekonomis antar berbagai komponen yang ada.

*15. **Number of Agricultural Households Engaging in Agroforestry Activities** is the number of households whose members engaged in systems and technologies for land use, which are planned and implemented on a single land unit by combining woody plants (trees, shrubs, palms, bamboo, etc.) with agricultural crops and/or livestock and/or fish, carried out simultaneously or in rotation to establish ecological and economic interactions among various components present.*

16. **Jumlah Usaha Pertanian Perorangan yang Melakukan Kegiatan Agroforestri** adalah banyaknya unit usaha pertanian perorangan yang sistem-sistem dan teknologi-teknologi penggunaan lahan, yang secara terencana dilaksanakan pada satu unit lahan dengan mengkombinasikan tumbuhan berkayu (pohon, perdu, palem, bambu dll.) dengan tanaman pertanian dan/atau hewan (ternak) dan/atau ikan, yang dilakukan pada waktu yang bersamaan atau bergiliran sehingga terbentuk interaksi ekologis dan ekonomis antar berbagai komponen yang ada.

*16. **Number of Individual Agricultural Holdings Engaging in Agroforestry Activities** is the number of individual agricultural holdings implementing planned systems and technologies for land use on a single land unit by combining woody plants (trees, shrubs, palms, bamboo, etc.) with agricultural crops and/or livestock and/or fish, carried out simultaneously or in rotation to establish ecological and economic interactions among various components present.*

https://gorontalokota.bps.go.id

17. **Jumlah Rumah Tangga yang Menjadi Anggota Kelompok Tani/Kelompok Peternak/Kelompok Nelayan** adalah banyaknya rumah tangga yang terdapat anggota rumah tangganya yang menjadi anggota kumpulan petani/peternak/pekebun/nelayan yang dibentuk oleh para petani/nelayan atas dasar kesamaan kepentingan, kesamaan kondisi lingkungan sosial, ekonomi, dan sumberdaya, kesamaan komoditas, dan keakraban untuk meningkatkan dan mengembangkan usaha anggota.

17. ***Number of Agricultural Households Becoming Members of Farmer Groups/Breeder Groups/Fishermen Groups*** *is the number of households whose members are enrolling in collective associations formed by farmers/fishermen based on shared interests, similar social and economic circumstances, environmental conditions, commodities, and mutual support to enhance and develop their livelihoods.*

18. **Jumlah Usaha Pertanian Perorangan yang Menjadi Anggota Kelompok Tani/Kelompok Peternak/Kelompok Nelayan** adalah banyaknya unit usaha pertanian perorangan yang menjadi anggota kumpulan petani/peternak/pekebun/nelayan yang dibentuk oleh para petani/nelayan atas dasar kesamaan kepentingan, kesamaan kondisi lingkungan sosial, ekonomi, dan sumberdaya, kesamaan komoditas, dan keakraban untuk meningkatkan dan mengembangkan usaha anggota.

18. ***Number of Individual Agricultural Holdings Becoming Members of Farmer Groups/Breeder Groups/Fishermen Groups*** *is the number of individual agricultural holdings enrolling in collective associations formed by farmers/fishermen based on shared interests, similar social and economic circumstances, environmental conditions, commodities, and mutual support to enhance and develop their livelihoods.*

http://ccmplokota.kemdikbud.id

19. **Jumlah Rumah Tangga Usaha Pertanian yang Menjadi Bagian dari Kemitraan atau Pertanian Plasma** adalah banyaknya rumah tangga yang terdapat anggota rumah tangganya yang melakukan kerjasama kelembagaan antara entitas usaha skala besar (bertindak sebagai inti) dengan usaha skala kecil (bertindak sebagai plasma) yang dijalankan oleh unit usaha.

19. ***Number of Agricultural Households Becoming Part of Partnership or Plasma Farming*** *is the number of households whose members engage in institutional cooperation between large-scale business entities (acting as core units) and small-scale businesses (acting as plasma units) operated by the business units.*

20. **Jumlah Usaha Pertanian Perorangan yang Menjadi Bagian dari Kemitraan atau Pertanian Plasma** adalah banyaknya unit usaha pertanian perorangan yang melakukan kerjasama kelembagaan antara entitas usaha skala besar (bertindak sebagai inti) dengan usaha skala kecil (bertindak sebagai plasma) yang dijalankan oleh unit usaha.

20. ***Number of Individual Agricultural Holdings Becoming Part of Partnership or Plasma Farming*** *is the number of individual agricultural holdings engaging in institutional cooperation between large-scale business entities (acting as core units) and small-scale businesses (acting as plasma units) operated by the business units.*

21. **Jumlah Usaha Pertanian Perorangan yang Menggunakan Pupuk** adalah banyaknya unit usaha pertanian perorangan yang menggunakan pupuk pada usaha pertanian untuk tanaman semusim, tanaman tahunan, kehutanan, dan perikanan.

*21. **Number of Individual Agricultural Holdings Using Fertilizer** is the number of individual agricultural holdings utilizing fertilizer in agricultural activities for seasonal crops, perennial crops, forestry, and fisheries.*

22. **Jumlah Rumah Tangga Usaha Pertanian yang Menggunakan Pupuk** adalah banyaknya rumah tangga yang terdapat anggota rumah tangganya yang menggunakan pupuk.

*22. **Number of Agricultural Households Using Fertilizer** is the number of households whose members utilize fertilizer.*

23. **Tidak Mengusahakan Budi Daya Tanaman dan Perikanan** adalah usaha pertanian yang tidak melakukan budi daya tanaman semusim, tanaman tahunan, kehutanan dan/atau perikanan.

*23. **Not Engaging in the Cultivation of Crops and Fisheries** is an agricultural activity where there is no cultivation of seasonal crops, perennial crops, forestry, and/or fisheries.*

24. **Pupuk** adalah bahan yang diberikan pada tanah, air, atau daun dengan tujuan untuk memperbaiki pertumbuhan tanaman, baik secara langsung maupun tidak langsung, atau menambah unsur hara.

*24. **Fertilizer** is a substance applied to the soil, water, or leaves with the aim of improving plant growth, either directly or indirectly, or to add nutrients.*

https://gorontalokota.bps.go.id

25. **Jumlah Rumah Tangga Usaha Pertanian yang Menggunakan Pestisida** adalah banyaknya rumah tangga yang terdapat anggota rumah tangganya yang menggunakan pestisida.

*25. **Number of Agricultural Households Using Pesticides** is the number of households whose members utilize pesticides.*

26. **Jumlah Usaha Pertanian Perorangan yang Menggunakan Pestisida** adalah banyaknya unit usaha yang menggunakan pestisida.

*26. **Number of Individual Agricultural Holdings Using Pesticides** is the number of individual agricultural holdings utilizing pesticides.*

27. **Pestisida** adalah bahan yang ditujukan untuk mengurangi, mengendalikan, atau menghilangkan hama pada tanaman atau hewan; atau untuk mengontrol perilaku atau fisiologi hama atau tanaman selama produksi atau penyimpanan.

*27. **Pesticides** are substances intended to reduce, control, or eliminate pests on plants or animals; or to control the behavior or physiology of pests or plants during production or storage.*

28. **Jumlah Rumah Tangga Usaha Pertanian yang Melakukan Aktivitas Pencatatan/ Pembukuan untuk Kegiatan Usaha Pertanian** adalah banyaknya rumah tangga yang terdapat anggota rumah tangganya yang melakukan aktivitas pencatatan/pembukuan untuk kegiatan usaha pertanian mencakup tidak pernah, hanya sesekali (tidak periodik), hanya sebagian (berupa catatan pendapatan dan pengeluaran), dan/atau secara berkala (periodik) dan lengkap (berupa laporan rugi laba dan neraca akhir tahun).

29. **Jumlah Usaha Pertanian Perorangan yang Melakukan Aktivitas Pencatatan/ Pembukuan untuk Kegiatan Usaha Pertanian** adalah banyaknya unit usaha pertanian perorangan yang melakukan aktivitas pencatatan/pembukuan untuk kegiatan usaha pertanian terdiri atas tidak pernah, hanya sesekali (tidak periodik), hanya sebagian (berupa catatan pendapatan dan pengeluaran), dan/atau secara berkala (periodik) dan lengkap (berupa laporan rugi laba dan neraca akhir tahun).

30. **Pendapatan Pertanian** adalah pendapatan rumah tangga/unit usaha pertanian yang berasal dari usaha pertanian.

31. **Kelompok Persentase Pendapatan Pertanian** adalah pengelompokkan persentase pendapatan pertanian terhadap total pendapatan unit usaha pertanian/rumah tangga usaha pertanian.

32. **Jumlah Rumah Tangga Usaha Pertanian yang Mendapatkan Bantuan untuk Usaha Pertanian** adalah banyaknya rumah tangga yang terdapat anggota rumah tangganya yang mendapat bantuan dari pemerintah pusat,

28. ***Number Agricultural Households Engaging in Recording/Bookkeeping Activities for Agricultural Business Activities*** *is the number of households whose members perform recording/ bookkeeping activities for agricultural business activities, including never, only occasionally (non-periodic), only partially (in the form of income and expenditure records), and/or periodically (regularly) and comprehensively (including profit and loss statements and end-of-year balance sheets).*

29. ***Number of Individual Agricultural Holdings Engaging in Recording/ Bookkeeping Activities for Agricultural Business Activities*** *is the number of individual agricultural holdings performing recording/ bookkeeping activities for agricultural business activities, consists of never, only occasionally (non-periodic), only partially (in the form of income and expenditure records), and/or periodically (regularly) and comprehensively (including profit and loss statements and end-of-year balance sheets).*

30. ***Agricultural Income*** *is income of agricultural households/individual agricultural holdings derived from agricultural businesses.*

31. ***Agricultural Income Percentage Groups*** *refers to grouping of the percentage of agricultural income in relation to the total income of individual agricultural holdings/ agricultural households.*

32. ***Number of Agricultural Households that Receiving Assistance for Agricultural Businesses*** *is the number of households whose members receive assistance from the central government, local government, or non-governmental organizations in the*

https://bpstalokotamdgo.id

pemerintah daerah, ataupun non pemerintah berupa pupuk subsidi, sarana/peralatan produksi, bibit, atau lainnya.

form of subsidized fertilizers, production facilities/ equipment, seedlings, or other forms of aid.

33. **Jumlah Usaha Pertanian Perorangan yang Mendapatkan Bantuan untuk Usaha Pertanian** adalah banyaknya unit usaha pertanian perorangan yang mendapat bantuan dari pemerintah pusat, pemerintah daerah, ataupun non pemerintah berupa pupuk subsidi, sarana/peralatan produksi, bibit, atau lainnya.

33. ***Number of Individual Agricultural Holdings Receiving Assistance for Agricultural Businesses*** *is the number of individual agricultural holdings receiving assistance from the central government, local government, or non-governmental organizations in the form of subsidized fertilizers, production facilities/ equipment, seedlings, or other forms of aid.*

34. **Jumlah Rumah Tangga Usaha Pertanian yang Memiliki Akses Terhadap Kredit Usaha Rakyat (KUR) Pertanian** adalah banyaknya rumah tangga yang terdapat anggota rumah tangganya yang memiliki akses terhadap kredit usaha rakyat.

34. ***Number of Agricultural Households with Access to People's Business Credit (KUR) for Agriculture*** *is the number of households whose members have access to People's Business Credit.*

35. **Jumlah Usaha Pertanian Perorangan yang Memiliki Akses Terhadap Kredit Usaha Rakyat (KUR) Pertanian** adalah banyaknya unit usaha pertanian perorangan yang memiliki akses terhadap kredit usaha rakyat.

35. ***Number of Individual Agricultural Holdings with Access to People's Business Credit (KUR) for Agriculture*** *is the number of individual agricultural holding having access to People's Business Credit.*

36. **Kredit Usaha Rakyat (KUR)** adalah kredit/pembiayaan modal kerja dan/ atau investasi kepada debitur individu/ perseorangan, badan usaha dan/atau kelompok usaha yang produktif dan layak namun belum memiliki agunan tambahan atau agunan tambahan belum cukup. KUR dapat dilakukan secara langsung dengan UMKM dan Koperasi mengakses KUR di Kantor Bank Pelaksana atau tidak langsung melalui Lembaga Keuangan Mikro dan KSP/USP Koperasi, atau melalui kegiatan linkage program lainnya yang bekerjasama dengan Bank Pelaksana.

36. ***People's Business Credit (KUR)*** *is a credit/financing facility provided for working capital and/or investment to individual debtors, businesses, and/ or business groups that are productive and eligible but lack additional collateral or insufficient collateral. KUR can be accessed directly by MSMEs and cooperatives at the Implementing Bank's office or indirectly through Microfinance Institutions and Cooperative Savings and Loans Cooperative (KSP/USP Koperasi), or through other linkage programs in cooperation with the Implementing Bank.*

https://gorontalokota.bps.go.id

37. **Jumlah Rumah Tangga Usaha Pertanian yang Dilindungi Asuransi Usaha Pertanian** adalah banyaknya rumah tangga yang terdapat anggota rumah tangganya yang dilindungi asuransi.

*37. **Number of Agricultural Households Covered by Agricultural Business Insurance** is the number of households whose members are protected by insurance.*

38. **Jumlah Unit Usaha Pertanian Perorangan yang Dilindungi Asuransi Usaha Pertanian** adalah banyaknya unit usaha pertanian perorangan yang dilindungi asuransi usaha pertanian.

*38. **Number of Individual Agricultural Holdings Covered by Agricultural Business Insurance** is the number of individual agricultural holdings protected by agricultural business insurance.*

39. **Asuransi** adalah perjanjian antara dua pihak atau lebih, dengan mana pihak penanggung mengikatkan diri kepada tertanggung, dengan menerima premi asuransi,untukmemberikanpenggantian kepada tertanggung karena kerugian, kerusakan atau kehilangan, keuntungan yang diharapkan, atau tanggung jawab hukum kepada pihak ketiga yang mungkin akan diderita tertanggung, yang timbul dari suatu peristiwa yang tidak pasti, atau untuk memberikan suatu pembayaran yang didasarkan atas meninggal atau hidupnya seseorang yang dipertanggungkan.

*39. **Insurance** is an agreement between two or more parties, wherein the insurer undertakes, in exchange for the insurance premium, to compensate the insured for losses, damages, or losses of expected profits, or legal liabilities to third parties that the insured may suffer, arising from an uncertain event, or to make a payment based on the death or survival of the insured person.*

40. **Jumlah Rumah Tangga Usaha Perkebunan yang Memiliki Surat Tanda Daftar Usaha Perkebunan Untuk Budidaya (STD-B)** adalah banyaknya rumah tangga yang terdapat anggota rumah tangganya yang Memiliki Surat Tanda Daftar Usaha Perkebunan Untuk Budidaya (STD-B).

*40. **Number of Estate Crop Cultivation Households Owning a Plantation Business Registration Certificate for Cultivation** is the number of households whose members have a Plantation Business Registration Certificate for Cultivation (STD-B).*

41. **Jumlah Usaha Pertanian Perorangan Perkebunan yang Memiliki Surat Tanda Daftar Usaha Perkebunan Untuk Budidaya (STD-B)** adalah banyaknya unit usaha pertanian perorangan yang Memiliki Surat Tanda Daftar Usaha Perkebunan Untuk Budidaya (STD-B).

*41. **Number of Estate Crop Individual Agricultural Holdings Owning a Plantation Business Registration Certificate for Cultivation** is the number of estate crop individual agricultural holdings having a Plantation Business Registration Certificate for Cultivation (STD-B).*

https://gorontalokota.bps.go.id

42. **STD-B Perkebunan** singkatan dari Surat Tanda Daftar Budidaya untuk Perkebunan adalah dokumen resmi yang diberikan kepada pemilik kebun rakyat dengan luas lahan di bawah 25 hektar.

*42. **STD-B for Plantations** is an abbreviation for Cultivation Registration Certificate for Plantations, which is an official document issued to owners of smallholder plantations with land areas under 25 hectares.*

43. **Jumlah Rumah Tangga Usaha Pertanian yang Menggunakan Lahan Terbatas untuk Usaha Pertanian** adalah banyaknya rumah tangga yang terdapat anggota rumah tangganya yang menggunakan lahan terbatas untuk usaha pertanian yang dimaksud seperti halaman rumah, lapangan, dan lahan terbuka lainnya.

*43. **Number of Agricultural Households Utilizing Limited Land for Agricultural Businesses** is the number of households whose members engage in agricultural activities on limited land such as home yards, fields, and other open areas.*

44. **Jumlah Usaha Pertanian Perorangan yang Menggunakan Lahan Terbatas untuk Usaha Pertanian** adalah banyaknya unit usaha pertanian perorangan yang menggunakan lahan terbatas untuk usaha pertanian yang dimaksud seperti halaman rumah, lapangan, dan lahan terbuka lainnya.

*44. **Number of Individual Agricultural Holdings Utilizing Limited Land for Agricultural Businesses** is the number of individual agricultural holdings using limited land for the agricultural business, such as home yards, fields and other open land.*

45. **Jumlah Rumah Tangga Usaha Pertanian yang Menggunakan Media Pot dan Sejenisnya untuk Usaha Pertanian** adalah banyaknya rumah tangga yang terdapat anggota rumah tangganya yang menggunakan media pot dan sejenisnya untuk usaha pertanian sejenisnya.

*45. **Number of Agricultural Households Utilizing Potting Media and Similar Materials for Agricultural Businesses** is the number of households whose members engage in farming activities using pots and similar media.*

46. **Jumlah Unit Usaha Pertanian Perorangan yang Menggunakan Media Pot dan Sejenisnya untuk Usaha Pertanian** adalah banyaknya unit usaha yang menggunakan media pot dan sejenisnya untuk usaha pertanian sejenisnya.

*46. **Number of Individual Agricultural Holdings Utilizing Potting Media and Similar Materials for Agricultural Businesses** is the number of individual agricultural holdings using pot and similar media for agricultural businesses.*

47. **Jumlah Rumah Tangga Usaha Pertanian yang Menggunakan Teknologi Hidroponik, Aquaponik, Vertikulture, Media Terpal, dan Sejenisnya** adalah banyaknya rumah tangga yang terdapat anggota rumah tangganya yang

*47. **Number of Agricultural Households Utilizing Hydroponic Technology, Aquaponics, Verticulture, Tarpaulin Media, and Similar Technology** is the number of households whose members use hydroponic technology, aquaponics,*

https://gorontalokota.bps.go.id

menggunakan teknologi hidroponik, aquaponik, vertikulture, media terpal dan sejenisnya.

48. **Jumlah Usaha Pertanian yang Menggunakan Teknologi Hidroponik, Aquaponik, Vertikulture, Media Terpal, dan Sejenisnya** adalah banyaknya unit usaha pertanian perorangan yang menggunakan teknologi hidroponik, aquaponik, vertikulture, media terpal dan sejenisnya.

49. **Hidroponik** adalah jenis budi daya tanaman yang tidak menggunakan tanah tetapi menggunakan air sebagai media tanamnya dengan menambah kebutuhan nutrisi bagi tanaman.

50. **Aquaponik** adalah metode menggabungkan dua jenis budi daya berbeda yaitu ikan dan tanaman secara bersamaan (penggabungan dari aquakultur dan hidroponik).

51. **Vertikultur** adalah sistem budi daya pertanian atau cara berkebun dengan media tanam yang dilakukan secara vertikal atau bertingkat, baik indoor ataupun outdoor. Media tanam berupa campuran tanah gembur dan pupuk. Sedangkan untuk wadah, menggunakan botol bekas, pot, rak gantung, dan lain sebagainya. Seluruh tanaman nantinya disusun secara vertikal supaya tidak memakan banyak ruang.

verticulture, tarpaulin media and similar technology.

48. ***Number of Individual Agricultural Holdings Utilizing Hydroponic, Aquaponic, Verticulture, Tarpaulin Media and Similar Technology*** *is the number of individual agricultural holdings using hydroponic, aquaponic, verticulture, tarpaulin media and similar technology.*

49. ***Hydroponics*** *is a cultivation method for plants that doesn't involve soil but instead uses water as the growing medium, supplemented with necessary nutrients for the plants.*

50. ***Aquaponics*** *is a method that combines two different types of cultivation, namely fish and plants, simultaneously (a combination of aquaculture and hydroponics).*

51. ***Verticulture*** *is a method of agricultural cultivation or gardening using a vertical or tiered planting media, either indoors or outdoors. The planting medium consists of a mixture of loose soil and fertilizer. Various containers such as used bottles, pots, hanging racks, and others are used for the containers. All plants are arranged vertically to optimize space utilization.*

https://jogjakota.bps.go.id

https://gorontalokota.bps.go.id

Tabel / ***Table*** **6.1** **Jumlah Rumah Tangga Usaha Pertanian yang Mendapatkan Penyuluhan dari Aparat/Pihak Dinas Pertanian Setempat Menurut Kecamatan dan Subsektor (rumah tangga), 2023**
Number of Agricultural Households Receiving Extension Services from Local Agricultural Authorities/Agencies by Subdistrict and Subsector (household), 2023

Kecamatan *Subdistrict*	Jumlah Rumah Tangga Usaha Pertanian yang Mendapat Penyuluhan[1] *Number of Agricultural Households Receiving Extension Services[1]*	*Subsektor Subsector*		
		Tanaman Pangan *Food Crops*	Hortikultura *Horticulture*	Perkebunan *Estate crops*
(1)	(2)	(3)	(4)	(5)
Kota Barat	51	19	1	–
Dungingi	60	21	18	3
Kota Selatan	12	3	3	1
Kota Timur	55	49	3	3
Hulonthalangi	164	9	4	–
Dumbo Raya	54	5	3	2
Kota Utara	198	187	8	3
Kota Tengah	50	44	3	2
Sipatana	67	61	3	–
Kota Gorontalo *Gorontalo Municipality*	**711**	**398**	**46**	**14**

https://gorontalokota.bps.go.id

Lanjutan Tabel/*Continued Table* 6.1

Kecamatan *Subdistrict*	*Subsektor Subsector*		
	Peternakan *Livestock*	Perikanan *Fishery*	Kehutanan *Forestry*
(1)	(6)	(7)	(8)
Kota Barat	5	25	1
Dungingi	12	22	–
Kota Selatan	5	1	1
Kota Timur	3	2	1
Hulonthalangi	8	150	–
Dumbo Raya	7	40	2
Kota Utara	6	–	–
Kota Tengah	9	1	1
Sipatana	4	1	–
Kota Gorontalo ***Gorontalo Municipality***	**59**	**242**	**6**

Catatan/*Note:* [1]Satu RTUP dapat menerima beberapa penyuluhan/*One Agricultural Households can participate in one or more extension servives*

https://gorontalokota.bps.go.id

Tabel / ***Table*** **6.2**

Jumlah Usaha Pertanian Perorangan yang Mendapatkan Penyuluhan dari Aparat/Pihak Dinas Pertanian Setempat Menurut Kecamatan dan Subsektor (unit), 2023
Number of Individual Agricultural Holdings Receiving Extension Services from Local Agricultural Authorities/Agencies by Subdistrict and Subsector (units), 2023

Kecamatan *Subdistrict*	Jumlah Usaha Pertanian Perorangan yang Mendapatkan Penyuluhan[1] *Number of Individual Agricultural Holdings Receiving Extension Services*[1]	*Subsektor Subsector*		
		Tanaman Pangan *Food Crops*	Hortikultura *Horticulture*	Perkebunan *Estate crops*
(1)	(2)	(3)	(4)	(5)
Kota Barat	51	19	1	–
Dungingi	61	21	18	3
Kota Selatan	12	3	3	1
Kota Timur	55	49	3	3
Hulonthalangi	165	9	4	–
Dumbo Raya	57	5	4	3
Kota Utara	200	188	8	3
Kota Tengah	51	45	3	2
Sipatana	67	61	3	–
Kota Gorontalo *Gorontalo Municipality*	**719**	**400**	**47**	**15**

https://gorontalokota.bps.go.id

Lanjutan Tabel/*Continued Table* 6.2

Kecamatan *Subdistrict*	*Subsektor Subsector*		
	Peternakan *Livestock*	Perikanan *Fishery*	Kehutanan *Forestry*
(1)	(6)	(7)	(8)
Kota Barat	5	25	1
Dungingi	12	22	–
Kota Selatan	5	1	1
Kota Timur	3	2	1
Hulonthalangi	8	151	–
Dumbo Raya	7	42	2
Kota Utara	6	–	–
Kota Tengah	9	1	1
Sipatana	4	1	–
Kota Gorontalo ***Gorontalo Municipality***	**59**	**245**	**6**

Catatan/*Note*: [1]Satu UTP dapat menerima beberapa penyuluhan/*One Individual Agricultural Holdings can participate in one or more extension servives*

https://gorontalokota.bps.go.id

Tabel 6.3
Table

Jumlah Rumah Tangga Usaha Pertanian Menurut Kecamatan dan Keikutsertaan Program Perhutanan Sosial (rumah tangga), 2023
Number of Agricultural Households by Subdistrict and Participation in the Social Forestry Program (households), 2023

Kecamatan *Subdistrict*	Mengikuti Program *Following the Program*	Tidak Mengikuti Program *Not Following the Program*	Jumlah *Total*
(1)	(2)	(3)	(4)
Kota Barat	–	486	486
Dungingi	–	265	265
Kota Selatan	–	88	88
Kota Timur	–	351	351
Hulonthalangi	–	598	598
Dumbo Raya	–	497	497
Kota Utara	–	660	660
Kota Tengah	–	191	191
Sipatana	–	331	331
Kota Gorontalo *Gorontalo Municipality*	**–**	**3.467**	**3.467**

https://gorontalokota.bps.go.id

Tabel / ***Table*** 6.4

Jumlah Usaha Pertanian Perorangan Menurut Kecamatan dan Keikutsertaan Program Perhutanan Sosial (unit), 2023
Number of Individual Agricultural Holdings by Subdistrict and Participation in the Social Forestry Program (units), 2023

Kecamatan *Subdistrict*	Mengikuti Program *Following the Program*	Tidak Mengikuti Program *Not Following the Program*	Jumlah *Total*
(1)	(2)	(3)	(4)
Kota Barat	–	495	495
Dungingi	–	270	270
Kota Selatan	–	89	89
Kota Timur	–	358	358
Hulonthalangi	–	621	621
Dumbo Raya	–	510	510
Kota Utara	–	677	677
Kota Tengah	–	196	196
Sipatana	–	336	336
Kota Gorontalo *Gorontalo Municipality*	**–**	**3.552**	**3.552**

https://gorontalokota.bps.go.id

Tabel 6.5 / ***Table***

Jumlah Rumah Tangga Usaha Pertanian yang Mengikuti Program Perhutanan Sosial Menurut Kecamatan dan Skema Perhutanan Sosial (rumah tangga), 2023
Number of Agricultural Households Participating in the Social Forestry Program by Subdistrict and Social Forestry Scheme (households), 2023

Kecamatan *Subdistrict*	Jumlah Rumah Tangga Usaha Pertanian yang Mengikuti Program Perhutanan Sosial[1] *Number of Agricultural Households Participating in the Social Forestry Program*[1]	Skema Perhutanan Sosial *Social Forestry Scheme*	
		Hutan Desa (HD) *Village Forest Scheme*	Hutan Kemasyarakatan (HKm) *Community Forest Scheme*
(1)	(2)	(3)	(4)
Kota Barat	–	–	–
Dungingi	–	–	–
Kota Selatan	–	–	–
Kota Timur	–	–	–
Hulonthalangi	–	–	–
Dumbo Raya	–	–	–
Kota Utara	–	–	–
Kota Tengah	–	–	–
Sipatana	–	–	–
Kota Gorontalo *Gorontalo Municipality*	–	–	–

https://gorontalokota.bps.go.id

Lanjutan Tabel/*Continued Table* 6.5

Kecamatan *Subdistrict*	Skema Perhutanan Sosial *Social Forestry Scheme*		
	Hutan Tanaman Rakyat (HTR) *Community Forest Plantation Scheme*	Hutan Adat (HA) *Customary Forest Scheme*	Kemitraan Kehutanan *Forestry Partnership Scheme*
(1)	(5)	(6)	(7)
Kota Barat	–	–	–
Dungingi	–	–	–
Kota Selatan	–	–	–
Kota Timur	–	–	–
Hulonthalangi	–	–	–
Dumbo Raya	–	–	–
Kota Utara	–	–	–
Kota Tengah	–	–	–
Sipatana	–	–	–
Kota Gorontalo ***Gorontalo Municipality***	**–**	**–**	**–**

Catatan/*Note*: [1]Satu RTUP dapat mengikuti beberapa Program Perhutanan Sosial/*One Agricultural Households can participate in one or more the Social Forestry Program*

https://gorontalokota.bps.go.id

Tabel 6.6 / ***Table***

Jumlah Usaha Pertanian Perorangan yang Mengikuti Program Perhutanan Sosial Menurut Kecamatan dan Skema Perhutanan Sosial (unit), 2023
Number of Individual Agricultural Holdings Participating in the Social Forestry Program by Subdistrict and Social Forestry Scheme (units), 2023

Kecamatan *Subdistrict*	Jumlah Usaha Pertanian Perorangan yang Mengikuti Program Perhutanan Sosial *Number of Individual[1] Agricultural Holdings Participating in the Social Forestry Program[1]*	Skema Perhutanan Sosial *Social Forestry Scheme*	
		Hutan Desa (HD) *Village Forest Scheme*	Hutan Kemasyarakatan (HKm) *Community Forest Scheme*
(1)	(2)	(3)	(4)
Kota Barat	–	–	–
Dungingi	–	–	–
Kota Selatan	–	–	–
Kota Timur	–	–	–
Hulonthalangi	–	–	–
Dumbo Raya	–	–	–
Kota Utara	–	–	–
Kota Tengah	–	–	–
Sipatana	–	–	–
Kota Gorontalo *Gorontalo Municipality*	–	–	–

https://gorontalokota.bps.go.id

Lanjutan Tabel/*Continued Table* 6.6

Kecamatan *Subdistrict*	Skema Perhutanan Sosial *Social Forestry Scheme*		
	Hutan Tanaman Rakyat (HTR) *Community Forest Plantation Scheme*	Hutan Adat (HA) *Customary Forest Scheme*	Kemitraan Kehutanan *Forestry Partnership Scheme*
(1)	(5)	(6)	(7)
Kota Barat	–	–	–
Dungingi	–	–	–
Kota Selatan	–	–	–
Kota Timur	–	–	–
Hulonthalangi	–	–	–
Dumbo Raya	–	–	–
Kota Utara	–	–	–
Kota Tengah	–	–	–
Sipatana	–	–	–
Kota Gorontalo *Gorontalo Municipality*	–	–	–

Catatan/*Note*: [1]Satu UTP dapat mengikuti beberapa Program Perhutanan Sosial/*One Individual Agricultural Holdings can participate in one or more the Social Forestry Program*

https://gorontalokota.bps.go.id

Tabel 6.7
Table

Jumlah Rumah Tangga Usaha Pertanian yang Mengikuti Program Perhutanan Sosial dan Menggunakan Lahan dari Perhutanan Sosial Menurut Kecamatan dan Subsektor (rumah tangga), 2023
Number of Agricultural Households Participating in the Social Forestry Program and Utilizing Land from Social Forestry by Subdistrict and Subsector (households), 2023

Kecamatan *Subdistrict*	Jumlah Rumah Tangga Usaha Pertanian yang Mengikuti Program Perhutanan Sosial[1] *Number of Agricultural Households Participating in the Social Forestry Program*[1]	*Subsektor Subsector*		
		Tanaman Pangan *Food Crops*	Hortikultura *Horticulture*	Perkebunan *Estate crops*
(1)	(2)	(3)	(4)	(5)
Kota Barat	–	–	–	–
Dungingi	–	–	–	–
Kota Selatan	–	–	–	–
Kota Timur	–	–	–	–
Hulonthalangi	–	–	–	–
Dumbo Raya	–	–	–	–
Kota Utara	–	–	–	–
Kota Tengah	–	–	–	–
Sipatana	–	–	–	–
Kota Gorontalo *Gorontalo Municipality*	–	–	–	–

https://gorontalokota.bps.go.id

Lanjutan Tabel/*Continued Table* 6.7

Kecamatan *Subdistrict*	*Subsektor Subsector*		
	Peternakan *Livestock*	Perikanan *Fishery*	Kehutanan *Forestry*
(1)	(6)	(7)	(8)
Kota Barat	–	–	–
Dungingi	–	–	–
Kota Selatan	–	–	–
Kota Timur	–	–	–
Hulonthalangi	–	–	–
Dumbo Raya	–	–	–
Kota Utara	–	–	–
Kota Tengah	–	–	–
Sipatana	–	–	–
Kota Gorontalo ***Gorontalo Municipality***	**–**	**–**	**–**

Catatan/*Note*: [1]Satu RTUP yang mengikuti Program Perhutanan Sosial dapat menggunakan lahan dari perhutanan sosial pada beberapa subsektorl/*One Agricultural Households participating in the Social Forestry Program can use land from social forestry in several subsectors*

https://gorontalokota.bps.go.id

Tabel 6.8
Table

Jumlah Usaha Pertanian Perorangan yang Mengikuti Program Perhutanan Sosial dan Menggunakan Lahan dari Perhutanan Sosial Menurut Kecamatan dan Subsektor (unit), 2023
Number of Individual Agricultural Holdings Participating in the Social Forestry Program and Utilizing Land from Social Forestry by Subdistrict and Subsector (units), 2023

Kecamatan *Subdistrict*	Jumlah Usaha Pertanian Perorangan yang Mengikuti Program Perhutanan Sosial[1] *Number of Individual Agricultural Holdings Participating in the Social Forestry Program*[1]	*Subsektor Subsector*		
		Tanaman Pangan *Food Crops*	Hortikultura *Horticulture*	Perkebunan *Estate crops*
(1)	(2)	(3)	(4)	(5)
Kota Barat	–	–	–	–
Dungingi	–	–	–	–
Kota Selatan	–	–	–	–
Kota Timur	–	–	–	–
Hulonthalangi	–	–	–	–
Dumbo Raya	–	–	–	–
Kota Utara	–	–	–	–
Kota Tengah	–	–	–	–
Sipatana	–	–	–	–
Kota Gorontalo *Gorontalo Municipality*	–	–	–	–

https://gorontalokota.bps.go.id

Lanjutan Tabel/*Continued Table* 6.8

Kecamatan *Subdistrict*	*Subsektor Subsector*		
	Peternakan *Livestock*	Perikanan *Fishery*	Kehutanan *Forestry*
(1)	(6)	(7)	(8)
Kota Barat	–	–	–
Dungingi	–	–	–
Kota Selatan	–	–	–
Kota Timur	–	–	–
Hulonthalangi	–	–	–
Dumbo Raya	–	–	–
Kota Utara	–	–	–
Kota Tengah	–	–	–
Sipatana	–	–	–
Kota Gorontalo ***Gorontalo Municipality***	**–**	**–**	**–**

Catatan/*Note*: [1]Satu UTP yang mengikuti Program Perhutanan Sosial dapat menggunakan lahan dari perhutanan sosial pada beberapa subsektorl/*One Individual Agricultural Holdings participating in the Social Forestry Program can use land from social forestry in several subsectors*

https://gorontalokota.bps.go.id

Tabel 6.9
Table

Jumlah Rumah Tangga Usaha Pertanian Menurut Kecamatan dan Kegiatan Penanaman/Pemanfaatan Tanaman Kehutanan dengan Tanaman Pertanian Lainnya/Peternakan/Perikanan dalam Satu Bidang (Agroforestri) (rumah tangga), 2023
Number of Agricultural Households by Subdistrict and Activities Planting/ Utilizing Forestry Plants with Other Agricultural Crops/Livestock/Fisheries in One Field (Agroforestry) (households), 2023

Kecamatan *Subdistrict*	Melakukan Agroforestri *Engaging in Agroforestry*	Tidak Melakukan Agroforestri *Not Engaging in Agroforestry*	Jumlah *Total*
(1)	(2)	(3)	(4)
Kota Barat	–	486	486
Dungingi	2	263	265
Kota Selatan	–	88	88
Kota Timur	2	349	351
Hulonthalangi	2	596	598
Dumbo Raya	3	494	497
Kota Utara	–	660	660
Kota Tengah	2	189	191
Sipatana	1	330	331
Kota Gorontalo *Gorontalo Municipality*	**12**	**3.455**	**3.467**

https://gorontalokota.bps.go.id

Tabel / ***Table*** **6.10**

Jumlah Usaha Pertanian Perorangan Menurut Kecamatan dan Kegiatan Penanaman/Pemanfaatan Tanaman Kehutanan dengan Tanaman Pertanian Lainnya/Peternakan/Perikanan dalam Satu Bidang (Agroforestri) (unit), 2023
Number of Individual Agricultural Holdings by Subdistrict and Activities Planting/Utilizing Forestry Plants with Other Agricultural Crops/Livestock/ Fisheries in One Field (Agroforestry) (units), 2023

Kecamatan *Subdistrict*	Melakukan Agroforestri *Engaging in Agroforestry*	Tidak Melakukan Agroforestri *Not Engaging in Agroforestry*	Jumlah *Total*
(1)	(2)	(3)	(4)
Kota Barat	–	495	495
Dungingi	2	268	270
Kota Selatan	–	89	89
Kota Timur	2	356	358
Hulonthalangi	2	619	621
Dumbo Raya	3	507	510
Kota Utara	–	677	677
Kota Tengah	2	194	196
Sipatana	1	335	336
Kota Gorontalo ***Gorontalo Municipality***	**12**	**3.540**	**3.552**

https://gorontalokota.bps.go.id

Tabel 6.11
Table

Jumlah Rumah Tangga Usaha Pertanian Menurut Kecamatan dan Keanggotaan Kelompok Tani/Kelompok Peternak/Kelompok Nelayan (rumah tangga), 2023
Number of Agricultural Households by Subdistrict and Membership of Farmer Groups/Breeder Groups/Fisherman Groups (households), 2023

Kecamatan *Subdistrict*	Menjadi Anggota *Becoming a Member*	Tidak Menjadi Anggota *Not Becoming a Member*	Jumlah *Total*
(1)	(2)	(3)	(4)
Kota Barat	68	418	486
Dungingi	82	183	265
Kota Selatan	15	73	88
Kota Timur	92	259	351
Hulonthalangi	233	365	598
Dumbo Raya	153	344	497
Kota Utara	334	326	660
Kota Tengah	49	142	191
Sipatana	117	214	331
Kota Gorontalo *Gorontalo Municipality*	**1.143**	**2.324**	**3.467**

https://gorontalokota.bps.go.id

Tabel / ***Table*** **6.12**

Jumla Usaha Pertanian Perorangan Menurut Kecamatan dan Keanggotaan Kelompok Tani/Kelompok Peternak/Kelompok Nelayan (unit), 2023
Number of Individual Agricultural Holdings by Subdistrict and Membership of Farmer Groups/Breeder Groups/Fisherman Groups (units), 2023

Kecamatan *Subdistrict*	Menjadi Anggota *Becoming a Member*	Tidak Menjadi Anggota *Not Becoming a Member*	Jumlah *Total*
(1)	(2)	(3)	(4)
Kota Barat	68	427	495
Dungingi	83	187	270
Kota Selatan	15	74	89
Kota Timur	92	266	358
Hulonthalangi	235	386	621
Dumbo Raya	154	356	510
Kota Utara	337	340	677
Kota Tengah	49	147	196
Sipatana	118	218	336
Kota Gorontalo ***Gorontalo Municipality***	**1.151**	**2.401**	**3.552**

https://gorontalokota.bps.go.id

Tabel 6.13 / ***Table***

Jumlah Rumah Tangga Usaha Pertanian Menurut Kecamatan dan Bagian dari Kemitraan atau Pertanian Plasma (rumah tangga), 2023
Number of Agricultural Households by Subdistrict and Involvement in Partnership or Plasma Farming (households), 2023

Kecamatan *Subdistrict*	Bagian dari Kemitraan atau Pertanian Plasma *Part of Partnership or Plasma Farming*	Bukan Bagian dari Kemitraan atau Pertanian Plasma *Not Part of Partnership or Plasma Farming*	Jumlah *Total*
(1)	(2)	(3)	(4)
Kota Barat	–	486	486
Dungingi	2	263	265
Kota Selatan	–	88	88
Kota Timur	3	348	351
Hulonthalangi	3	595	598
Dumbo Raya	2	495	497
Kota Utara	6	654	660
Kota Tengah	–	191	191
Sipatana	2	329	331
Kota Gorontalo *Gorontalo Municipality*	**18**	**3.449**	**3.467**

https://gorontalokota.bps.go.id

Tabel 6.14
Table

Jumlah Usaha Pertanian Perorangan Menurut Kecamatan dan Bagian dari Kemitraan atau Pertanian Plasma (unit), 2023
Number of Individual Agricultural Holdings by Subdistrict and Involvement in Partnership or Plasma Farming (units), 2023

Kecamatan *Subdistrict*	Bagian dari Kemitraan atau Pertanian Plasma *Part of Partnership or Plasma Farming*	Bukan Bagian dari Kemitraan atau Pertanian Plasma *Not Part of Partnership or Plasma Farming*	Jumlah *Total*
(1)	(2)	(3)	(4)
Kota Barat	–	495	495
Dungingi	2	268	270
Kota Selatan	–	89	89
Kota Timur	3	355	358
Hulonthalangi	3	618	621
Dumbo Raya	2	508	510
Kota Utara	6	671	677
Kota Tengah	–	196	196
Sipatana	2	334	336
Kota Gorontalo *Gorontalo Municipality*	**18**	**3.534**	**3.552**

https://gorontalokota.bps.go.id

Tabel / ***Table*** **6.15** **Jumlah Rumah Tangga Usaha Pertanian Menurut Kecamatan dan Penggunaan Pupuk (rumah tangga), 2023**
Number of Agricultural Households by Subdistrict and Fertilizer Use (households), 2023

Kecamatan *Subdistrict*	Menggunakan Pupuk *Using Fertilizer*	Tidak Menggunakan Pupuk *Not Using Fertilizer*	Tidak Mengusahakan Budidaya Tanaman dan Perikanan *Not Engaging in Crop and Fish Farming*	Jumlah *Total*
(1)	(2)	(3)	(4)	(5)
Kota Barat	78	134	274	486
Dungingi	100	34	131	265
Kota Selatan	22	20	46	88
Kota Timur	160	52	139	351
Hulonthalangi	14	65	519	598
Dumbo Raya	29	46	422	497
Kota Utara	499	29	132	660
Kota Tengah	92	28	71	191
Sipatana	184	26	121	331
Kota Gorontalo *Gorontalo Municipality*	**1.178**	**434**	**1.855**	**3.467**

https://gorontalokota.bps.go.id

Tabel / ***Table*** **6.16** **Jumlah Usaha Pertanian Perorangan Menurut Kecamatan dan Penggunaan Pupuk (unit), 2023**
Number of Individual Agricultural Holdings by Subdistrict and Fertilizer Use (units), 2023

Kecamatan *Subdistrict*	Menggunakan Pupuk *Using Fertilizer*	Tidak Menggunakan Pupuk *Not Using Fertilizer*	Tidak Mengusahakan Budi Daya Tanaman dan Perikanan *Not Engaging in Crop and Fish Farming*	Jumlah *Total*
(1)	(2)	(3)	(4)	(5)
Kota Barat	80	135	280	495
Dungingi	101	34	135	270
Kota Selatan	22	20	47	89
Kota Timur	162	52	144	358
Hulonthalangi	14	65	542	621
Dumbo Raya	30	47	433	510
Kota Utara	505	29	143	677
Kota Tengah	93	29	74	196
Sipatana	184	28	124	336
Kota Gorontalo ***Gorontalo Municipality***	**1.191**	**439**	**1.922**	**3.552**

https://gorontalokota.bps.go.id

Tabel 6.17 / ***Table***

Jumlah Rumah Tangga Usaha Pertanian Menurut Kecamatan dan Penggunaan Pestisida (rumah tangga), 2023
Number of Agricultural Households by Subdistrict and Pesticide Use (households), 2023

Kecamatan *Subdistrict*	Menggunakan Pestisida *Using Pesticides*	Tidak Menggunakan Pestisida *Not Using Pesticides*	Tidak Mengusahakan Budi Daya Tanaman dan Perikanan *Not Engaging in Crop and Fish Farming*	Jumlah *Total*
(1)	(2)	(3)	(4)	(5)
Kota Barat	66	146	274	486
Dungingi	72	62	131	265
Kota Selatan	16	26	46	88
Kota Timur	153	59	139	351
Hulonthalangi	16	63	519	598
Dumbo Raya	18	57	422	497
Kota Utara	487	41	132	660
Kota Tengah	86	34	71	191
Sipatana	172	38	121	331
Kota Gorontalo *Gorontalo Municipality*	**1.086**	**526**	**1.855**	**3467**

https://gorontalokota.bps.go.id

Tabel / ***Table*** **6.18**

Jumlah Usaha Pertanian Perorangan Menurut Kecamatan dan Penggunaan Pestisida (unit), 2023
Number of Individual Agricultural Holdings by Subdistrict and Pesticide Use (units), 2023

Kecamatan *Subdistrict*	Menggunakan Pestisida *Using Pesticides*	Tidak Menggunakan Pestisida *Not Using Pesticides*	Tidak Mengusahakan Budi Daya Tanaman dan Perikanan *Not Engaging in Crop and Fish Farming*	Jumlah *Total*
(1)	(2)	(3)	(4)	(5)
Kota Barat	68	147	280	495
Dungingi	73	62	135	270
Kota Selatan	16	26	47	89
Kota Timur	155	59	144	358
Hulonthalangi	16	63	542	621
Dumbo Raya	19	58	433	510
Kota Utara	492	42	143	677
Kota Tengah	87	35	74	196
Sipatana	172	40	124	336
Kota Gorontalo ***Gorontalo Municipality***	**1.098**	**532**	**1.922**	**3.552**

https://gorontalokota.bps.go.id

Tabel 6.19 / ***Table***

Jumlah Rumah Tangga Usaha Pertanian Menurut Kecamatan dan Aktivitas Pencatatan/Pembukuan untuk Kegiatan Usaha Pertanian (rumah tangga), 2023

Number of Agricultural Households by Subdistrict and Recording/Bookkeeping Activities for Agricultural Business Operations (households), 2023

Kecamatan *Subdistrict*	Tidak Pernah *Never*	Hanya Sesekali *Only Occasionally*	Hanya Sebagian *Only partially*	Berkala dan Lengkap *Regular and Complete*	Jumlah *Total*
(1)	(2)	(3)	(4)	(5)	(6)
Kota Barat	433	29	12	12	486
Dungingi	241	10	12	2	265
Kota Selatan	75	2	10	1	88
Kota Timur	313	23	10	5	351
Hulonthalangi	562	12	18	6	598
Dumbo Raya	457	8	28	4	497
Kota Utara	613	15	30	2	660
Kota Tengah	163	11	14	3	191
Sipatana	297	9	21	4	331
Kota Gorontalo *Gorontalo Municipality*	**3.154**	**119**	**155**	**39**	**3.467**

https://gorontalokota.bps.go.id

Tabel / ***Table*** **6.20**

Jumlah Usaha Pertanian Perorangan Menurut Kecamatan dan Aktivitas Pencatatan/Pembukuan untuk Kegiatan Usaha Pertanian (unit), 2023
Number of Individual Agricultural Holdings by Subdistrict and Recording/ Bookkeeping Activities for Agricultural Business Operations (units), 2023

Kecamatan *Subdistrict*	Tidak Pernah *Never*	Hanya Sesekali *Only Occasionally*	Hanya Sebagian *Only partially*	Berkala dan Lengkap *Regular and Complete*	Jumlah *Total*
(1)	(2)	(3)	(4)	(5)	(6)
Kota Barat	442	29	12	12	495
Dungingi	246	10	12	2	270
Kota Selatan	76	2	10	1	89
Kota Timur	320	23	10	5	358
Hulonthalangi	585	12	18	6	621
Dumbo Raya	467	8	31	4	510
Kota Utara	629	16	30	2	677
Kota Tengah	168	11	14	3	196
Sipatana	302	9	21	4	336
Kota Gorontalo ***Gorontalo Municipality***	**3.235**	**120**	**158**	**39**	**3.552**

https://gorontalokota.bps.go.id

Tabel 6.21
Table

Jumlah Rumah Tangga Usaha Pertanian Menurut Kecamatan dan Persentase Pendapatan Pengelola Unit Usaha yang Berasal dari Usaha Pertanian (rumah tangga), 2023
Number of Agricultural Households by Province and Receipt of Assistance for Agricultural Businesses (households), 2023

Kecamatan *Subdistrict*	Kelompok Persentase Pendapatan *Percentage of Agricultural Income Group*					Jumlah *Total*
	0 - 25%	26 - 50%	51 - 75%	76 - 99%	100%	
(1)	(2)	(3)	(4)	(5)	(6)	(7)
Kota Barat	35	99	35	17	300	486
Dungingi	46	39	42	13	125	265
Kota Selatan	15	23	18	4	28	88
Kota Timur	39	52	59	81	120	351
Hulonthalangi	20	38	24	35	481	598
Dumbo Raya	29	71	21	70	306	497
Kota Utara	135	107	72	30	316	660
Kota Tengah	19	20	42	35	75	191
Sipatana	71	48	49	20	143	331
Kota Gorontalo *Gorontalo Municipality*	**409**	**497**	**362**	**305**	**1.894**	**3.467**

https://gorontalokota.bps.go.id

Tabel 6.22
Table

Jumlah Usaha Pertanian Perorangan Menurut Provinsi dan Persentase Pendapatan Pengelola Unit Usaha yang Berasal dari Usaha Pertanian (unit), 2023
Number of Individual Agricultural Holdings by Province and Percentage of Individual Agricultural Holder's Income Derived from Agricultural Holdings (units), 2023

Kecamatan *Subdistrict*	Kelompok Persentase Pendapatan *Percentage of Agricultural Income Group*					Jumlah *Total*
	0 - 25%	26 - 50%	51 - 75%	76 - 99%	100%	
(1)	(2)	(3)	(4)	(5)	(6)	(7)
Kota Barat	35	105	36	17	302	495
Dungingi	47	39	44	13	127	270
Kota Selatan	16	23	18	4	28	89
Kota Timur	39	54	61	81	123	358
Hulonthalangi	20	39	25	36	501	621
Dumbo Raya	32	72	21	72	313	510
Kota Utara	137	110	73	31	326	677
Kota Tengah	20	21	44	36	75	196
Sipatana	73	50	49	20	144	336
Kota Gorontalo *Gorontalo Municipality*	**419**	**513**	**371**	**310**	**1.939**	**3.552**

https://gorontalokota.bps.go.id

Tabel 6.23
Table

Jumlah Rumah Tangga Usaha Pertanian Menurut Kecamatan dan Penerimaan Bantuan untuk Usaha Pertanian (rumah tangga), 2023
Number of Agricultural Households by Subdistrict and Receipt of Assistance for Agricultural Businesses (households), 2023

Kecamatan *Subdistrict*	Rumah Tangga Usaha Pertanian *Agricultural Households*		
	Mendapatkan Bantuan *Receiving Assistance*	Tidak Mendapatkan Bantuan *Not Receiving Assistance*	Jumlah *Total*
(1)	(2)	(3)	(4)
Kota Barat	28	458	486
Dungingi	38	227	265
Kota Selatan	5	83	88
Kota Timur	95	256	351
Hulonthalangi	21	577	598
Dumbo Raya	4	493	497
Kota Utara	322	338	660
Kota Tengah	52	139	191
Sipatana	72	259	331
Kota Gorontalo *Gorontalo Municipality*	**637**	**2.830**	**3.467**

https://gorontalokota.bps.go.id

Tabel / ***Table*** 6.24

Jumlah Usaha Pertanian Perorangan Menurut Kecamatan dan Penerimaan Bantuan untuk Usaha Pertanian (unit), 2023
Number of Individual Agricultural Holdings by Subdistrict and Receipt of Assistance for Agricultural Businesses (units), 2023

Kecamatan *Subdistrict*	Usaha Pertanian Peorangan (unit) *Individual Agricultural Holdings (units)*		
	Mendapatkan Bantuan *Receiving Assistance*	Tidak Mendapatkan Bantuan *Not Receiving Assistance*	Jumlah *Total*
(1)	(2)	(3)	(4)
Kota Barat	28	467	495
Dungingi	39	231	270
Kota Selatan	5	84	89
Kota Timur	96	262	358
Hulonthalangi	21	600	621
Dumbo Raya	5	505	510
Kota Utara	325	352	677
Kota Tengah	53	143	196
Sipatana	72	264	336
Kota Gorontalo ***Gorontalo Municipality***	**644**	**2.908**	**3.552**

https://gorontalokota.bps.go.id

Tabel 6.25
Table

Jumlah Rumah Tangga Usaha Pertanian yang Mendapatkan Bantuan Untuk Usaha Pertanian Perorangan Menurut Kecamatan dan Jenis Bantuan (rumah tangga), 2023
Number of Agricultural Households Receiving Assistance for Individual Agricultural Holdings by Subdistrict and Type of Assistance (households), 2023

Kecamatan *Subdistrict*	Jumlah Rumah Tangga Pertanian yang Mendapatkan Bantuan[1] *Number of Agricultural Households Receiving Assistance[1]*	Jenis Bantuan *Type of Assistance*	
		Pupuk Subsidi *Subsidized Fertilizers*	Sarana/Peralatan Produksi *Production Tools/Equipment*
(1)	(2)	(3)	(4)
Kota Barat	28	9	5
Dungingi	38	28	2
Kota Selatan	5	3	–
Kota Timur	95	78	4
Hulonthalangi	21	2	10
Dumbo Raya	4	–	1
Kota Utara	322	296	11
Kota Tengah	52	45	3
Sipatana	72	57	3
Kota Gorontalo *Gorontalo Municipality*	**637**	**518**	**39**

https://gorontalokota.bps.go.id

Lanjutan Tabel/*Continued Table* 6.25

Kecamatan *Subdistrict*	Jenis Bantuan *Type of Assistance*		
	Bibit *Seedlings*	Pakan *Feed*	Lainnya *Others*
(1)	(5)	(6)	(7)
Kota Barat	18	3	2
Dungingi	16	8	–
Kota Selatan	3	–	–
Kota Timur	82	6	2
Hulonthalangi	1	–	9
Dumbo Raya	3	–	–
Kota Utara	190	5	4
Kota Tengah	37	4	–
Sipatana	41	2	–
Kota Gorontalo ***Gorontalo Municipality***	**391**	**28**	**17**

Catatan/*Note*: [1]Satu RTUP dapat memperoleh beberapa jenis bantuan/*One Agricultural Households can receive one or more type of assistance*

https://gorontalokota.bps.go.id

Tabel / ***Table*** **6.26**

Jumlah Usaha Pertanian Perorangan yang Mendapatkan Bantuan Untuk Usaha Pertanian Menurut Kecamatan dan Jenis Bantuan (unit), 2023
Number of Individual Agricultural Holdings Receiving Assistance for Agricultural Businesses by Subdistrict and Type of Assistance (units), 2023

Kecamatan *Subdistrict*	Jumlah Usaha Pertanian Perorangan yang Mendapatkan Bantuan[1] *Number of Individual Agricultural Holdings Receiving Assistance[1]*	Jenis Bantuan *Type of Assistance*	
		Pupuk Subsidi *Subsidized Fertilizers*	Sarana/Peralatan Produksi *Production Tools/Equipment*
(1)	(2)	(3)	(4)
Kota Barat	28	9	5
Dungingi	39	29	2
Kota Selatan	5	3	–
Kota Timur	96	79	4
Hulonthalangi	21	2	10
Dumbo Raya	5	–	2
Kota Utara	325	298	11
Kota Tengah	53	46	3
Sipatana	72	57	3
Kota Gorontalo *Gorontalo Municipality*	**644**	**523**	**40**

https://gorontalokota.bps.go.id

Lanjutan Tabel/*Continued Table 6.26*

Kecamatan *Subdistrict*	Jenis Bantuan *Type of Assistance*		
	Bibit *Seedlings*	Pakan *Feed*	Lainnya *Others*
(1)	(5)	(6)	(7)
Kota Barat	18	3	2
Dungingi	16	8	–
Kota Selatan	3	–	–
Kota Timur	83	6	2
Hulonthalangi	1	–	9
Dumbo Raya	3	–	–
Kota Utara	192	5	4
Kota Tengah	38	4	–
Sipatana	41	2	–
Kota Gorontalo ***Gorontalo Municipality***	**395**	**28**	**17**

Catatan/*Note*: [1]Satu UTP dapat memperoleh beberapa jenis bantuan/*One Individual Agricultural Holdings can receive one or more type of assistance*

https://gorontalokota.bps.go.id

Tabel 6.27
Table

Jumlah Rumah Tangga Usaha Pertanian Menurut Kecamatan dan Kepemilikan Akses Terhadap Kredit Usaha Rakyat (KUR) Pertanian (rumah tangga), 2023
Number of Agricultural Households by Subdistrict and Ownership of Access to People's Business Credit for Agriculture (households), 2023

Kecamatan *Subdistrict*	Memiliki Akses Terhadap Kredit Usaha Rakyat *Having Access to People's Business Credit*	Tidak Memiliki Akses Terhadap Kredit Usaha Rakyat *Not Having Access to People's Business Credit*	Jumlah *Total*
(1)	(2)	(3)	(4)
Kota Barat	209	277	486
Dungingi	218	47	265
Kota Selatan	52	36	88
Kota Timur	279	72	351
Hulonthalangi	326	272	598
Dumbo Raya	315	182	497
Kota Utara	299	361	660
Kota Tengah	102	89	191
Sipatana	294	37	331
Kota Gorontalo *Gorontalo Municipality*	**2.094**	**1.373**	**3.467**

https://gorontalokota.bps.go.id

Tabel / ***Table*** **6.28** **Jumlah Usaha Pertanian Perorangan Menurut Kecamatan dan Kepemilikan Akses Terhadap Kredit Usaha Rakyat (KUR) Pertanian (unit), 2023**
Number of Individual Agricultural Holdings by Subdistrict and Ownership of Access to People's Business Credit for Agriculture (units), 2023

Kecamatan *Subdistrict*	Memiliki Akses Terhadap Kredit Usaha Rakyat *Having Access to People's Business Credit*	Tidak Memiliki Akses Terhadap Kredit Usaha Rakyat *Not Having Access to People's Business Credit*	Jumlah *Total*
(1)	(2)	(3)	(4)
Kota Barat	214	281	495
Dungingi	222	48	270
Kota Selatan	52	37	89
Kota Timur	284	74	358
Hulonthalangi	335	286	621
Dumbo Raya	318	192	510
Kota Utara	305	372	677
Kota Tengah	104	92	196
Sipatana	295	41	336
Kota Gorontalo ***Gorontalo Municipality***	**2.129**	**1.423**	**3.552**

https://gorontalokota.bps.go.id

Tabel / ***Table*** **6.29**

Jumlah Rumah Tangga Usaha Pertanian Menurut Kecamatan dan Perlindungan Asuransi untuk Usaha Pertanian (rumah tangga), 2023
Number of Agricultural Households by Subdistrict and Insurance Coverage for Agricultural Businesses (households), 2023

Kecamatan *Subdistrict*	Dilindungi Asuransi *Covered by Insurance*	Tidak Dilindungi Asuransi *Not Covered by Insurance*	Jumlah *Total*
(1)	(2)	(3)	(4)
Kota Barat	17	469	486
Dungingi	4	261	265
Kota Selatan	1	87	88
Kota Timur	3	348	351
Hulonthalangi	33	565	598
Dumbo Raya	52	445	497
Kota Utara	0	660	660
Kota Tengah	1	190	191
Sipatana	4	327	331
Kota Gorontalo *Gorontalo Municipality*	**115**	**3.352**	**3.467**

https://gorontalokota.bps.go.id

Tabel / ***Table*** **6.30** **Jumlah Usaha Pertanian Perorangan Menurut Kecamatan dan Perlindungan Asuransi untuk Usaha Pertanian (unit), 2023**
Number of Individual Agricultural Holdings by Subdistrict and Insurance Coverage for Agricultural Businesses (units), 2023

Kecamatan *Subdistrict*	Dilindungi Asuransi *Covered by Insurance*	Tidak Dilindungi Asuransi *Not Covered by Insurance*	Jumlah *Total*
(1)	(2)	(3)	(4)
Kota Barat	17	478	495
Dungingi	4	266	270
Kota Selatan	1	88	89
Kota Timur	3	355	358
Hulonthalangi	34	587	621
Dumbo Raya	53	457	510
Kota Utara	–	677	677
Kota Tengah	1	195	196
Sipatana	4	332	336
Kota Gorontalo *Gorontalo Municipality*	**117**	**3.435**	**3.552**

https://gorontalokota.bps.go.id

Tabel 6.31
Table

Jumlah Rumah Tangga Usaha Perkebunan Menurut Kecamatan dan Kepemilikan Surat Tanda Daftar Usaha Perkebunan Untuk Budi Daya (STD-B) (rumah tangga), 2023
Number of Estate Crop Cultivation Households by Subdistrict and Ownership of the Certificate of Registration for Plantation Cultivation (households), 2023

Kecamatan *Subdistrict*	Memiliki STD-B *Have a Certificate of Registration for Plantation Cultivation*	Tidak Memiliki STD-B *Not Having a Certificate of Registration for Plantation Cultivation*	Jumlah *Total*
(1)	(2)	(3)	(4)
Kota Barat	1	36	37
Dungingi	1	24	25
Kota Selatan	2	11	13
Kota Timur	2	23	25
Hulonthalangi	2	14	16
Dumbo Raya	–	14	14
Kota Utara	–	21	21
Kota Tengah	2	12	14
Sipatana	3	11	14
Kota Gorontalo *Gorontalo Municipality*	**13**	**166**	**179**

https://gorontalokota.bps.go.id

Tabel 6.32
Table

Jumlah Usaha Pertanian Perorangan Perkebunan Menurut Kecamatan dan Kepemilikan Surat Tanda Daftar Usaha Perkebunan Untuk Budi Daya (STD-B) (unit), 2023
Number of Estate Crop Individual Agricultural Holdings by Subdistrict and Ownership of the Certificate of Registration for Plantation Cultivation (units), 2023

Kecamatan *Subdistrict*	Memiliki STD-B *Have a Certificate of Registration for Plantation Cultivation*	Tidak Memiliki STD-B *Not Having a Certificate of Registration for Plantation Cultivation*	Jumlah *Total*
(1)	(2)	(3)	(4)
Kota Barat	1	37	38
Dungingi	1	24	25
Kota Selatan	2	11	13
Kota Timur	2	23	25
Hulonthalangi	2	14	16
Dumbo Raya	–	14	14
Kota Utara	–	21	21
Kota Tengah	2	12	14
Sipatana	3	11	14
Kota Gorontalo ***Gorontalo Municipality***	**13**	**167**	**180**

https://gorontalokota.bps.go.id

Tabel 6.33
Table

Jumlah Rumah Tangga Usaha Pertanian di Wilayah Perkotaan Menurut Kecamatan dan Penggunaan Lahan Terbatas untuk Usaha Pertanian (rumah tangga), 2023
Number of Agricultural Households in Urban Areas by Subdistrict and Limited Land Use for Agricultural Businesses (households), 2023

Kecamatan *Subdistrict*	Melakukan Usaha Pertanian di Lahan Terbatas *Engaging in Agriculture on Limited Land*	Tidak Melakukan Usaha Pertanian di Lahan Terbatas *Not Engaging in Agriculture on Limited Land*	Jumlah *Total*
(1)	(2)	(3)	(4)
Kota Barat	113	373	486
Dungingi	58	207	265
Kota Selatan	35	53	88
Kota Timur	161	190	351
Hulonthalangi	39	377	416
Dumbo Raya	29	235	264
Kota Utara	96	564	660
Kota Tengah	49	142	191
Sipatana	30	301	331
Kota Gorontalo *Gorontalo Municipality*	**610**	**2.442**	**3.052**

https://gorontalokota.bps.go.id

Tabel 6.34 **Jumlah Usaha Pertanian Perorangan di Wilayah Perkotaan Menurut Kecamatan dan Penggunaan Lahan Terbatas untuk Usaha Pertanian (unit), 2023**

Table ***Number of Individual Agricultural Holdings in Urban Areas by Subdistrict and Limited Land Use for Agricultural Businesses (units), 2023***

Kecamatan *Subdistrict*	Melakukan Usaha Pertanian di Lahan Terbatas *Engaging in Agriculture on Limited Land*	Tidak Melakukan Usaha Pertanian di Lahan Terbatas *Not Engaging in Agriculture on Limited Land*	Jumlah *Total*
(1)	(2)	(3)	(4)
Kota Barat	114	381	495
Dungingi	60	210	270
Kota Selatan	36	53	89
Kota Timur	162	196	358
Hulonthalangi	39	397	436
Dumbo Raya	29	237	266
Kota Utara	97	580	677
Kota Tengah	50	146	196
Sipatana	30	306	336
Kota Gorontalo ***Gorontalo Municipality***	**617**	**2.506**	**3.123**

https://gorontalokota.bps.go.id

Tabel 6.35 / ***Table***

Jumlah Rumah Tangga Usaha Pertanian di Wilayah Perkotaan Menurut Kecamatan dan Penggunaan Media Pot dan Sejenisnya untuk Usaha Pertanian (rumah tangga), 2023
Number of Agricultural Households in Urban Areas by Subdistrict and the Use of Potting Media and Similar Materials for Agricultural Businesses (households), 2023

Kecamatan *Subdistrict*	Menggunakan Media Pot dan Sejenisnya *Using Potting Media and Similar Items*	Tidak Menggunakan Media Pot dan Sejenisnya *Not Using Potting Media and Similar Items*	Jumlah *Total*
(1)	(2)	(3)	(4)
Kota Barat	–	486	486
Dungingi	14	251	265
Kota Selatan	11	77	88
Kota Timur	9	342	351
Hulonthalangi	3	413	416
Dumbo Raya	1	263	264
Kota Utara	5	655	660
Kota Tengah	2	189	191
Sipatana	5	326	331
Kota Gorontalo *Gorontalo Municipality*	**50**	**3.002**	**3.052**

https://gorontalokota.bps.go.id

Tabel 6.36 **Jumlah Rumah Tangga Usaha Pertanian di Wilayah Perkotaan Menurut Kecamatan dan Penggunaan Teknologi Hidroponik, Aquaponik, Vertikulture, Media Terpal, dan Sejenisnya (rumah tangga), 2023**
Table ***Number of Agricultural Households in Urban Areas by Subdistrict and the Use of Hydroponic, Aquaponic, Verticulture, Tarpaulin Media and Similar Technology (households), 2023***

Kecamatan *Subdistrict*	Menggunakan Media Pot dan Sejenisnya *Using Potting Media and Similar Items*	Tidak Menggunakan Media Pot dan Sejenisnya *Not Using Potting Media and Similar Items*	Jumlah *Total*
(1)	(2)	(3)	(4)
Kota Barat	–	495	495
Dungingi	14	256	270
Kota Selatan	11	78	89
Kota Timur	9	349	358
Hulonthalangi	3	433	436
Dumbo Raya	1	265	266
Kota Utara	5	672	677
Kota Tengah	2	194	196
Sipatana	5	331	336
Kota Gorontalo ***Gorontalo Municipality***	**50**	**3.073**	**3.123**

https://gorontalokota.bps.go.id

Tabel 6.37
Table

Jumlah Rumah Tangga Usaha Pertanian di Wilayah Perkotaan Menurut Kecamatan dan Penggunaan Teknologi Hidroponik, Aquaponik, Vertikulture, Media Terpal, dan Sejenisnya (rumah tangga), 2023
Number of Agricultural Households in Urban Areas by Subdistrict and the Use of Hydroponic, Aquaponic, Verticulture, Tarpaulin Media and Similar Technology (households), 2023

Kecamatan *Subdistrict*	Menggunakan Teknologi *Using Technology*	Tidak Menggunakan Teknologi *Not Using Technology*	Jumlah *Total*
(1)	(2)	(3)	(4)
Kota Barat	–	486	486
Dungingi	10	255	265
Kota Selatan	5	83	88
Kota Timur	1	350	351
Hulonthalangi	–	416	416
Dumbo Raya	1	263	264
Kota Utara	–	660	660
Kota Tengah	1	190	191
Sipatana	2	329	331
Kota Gorontalo *Gorontalo Municipality*	**20**	**3.032**	**3.052**

https://gorontalokota.bps.go.id

Tabel 6.38 **Jumlah Usaha Pertanian Perorangan di Wilayah Perkotaan Menurut Kecamatan dan Penggunaan Teknologi Hidroponik, Aquaponik, Vertikulture, Media Terpal, dan Sejenisnya (unit), 2023**
Table **Number of Individual Agricultural Holdings in Urban Areas by Subdistrict *and the Use of Hydroponic, Aquaponic, Verticulture, Tarpaulin Media and Similar Technology (units), 2023***

Kecamatan *Subdistrict*	Menggunakan Teknologi *Using Technology*	Tidak Menggunakan Teknologi *Not Using Technology*	Jumlah *Total*
(1)	(2)	(3)	(4)
Kota Barat	–	495	495
Dungingi	10	260	270
Kota Selatan	5	84	89
Kota Timur	1	357	358
Hulonthalangi	–	436	436
Dumbo Raya	1	265	266
Kota Utara	–	677	677
Kota Tengah	1	195	196
Sipatana	2	334	336
Kota Gorontalo ***Gorontalo Municipality***	**20**	**3.103**	**3.123**

https://gorontalokota.bps.go.id

Daftar **Pustaka**
References

Badan Pusat Statistik. 2013. *Angka Nasional Hasil Pencacahan Lengkap Sensus Pertanian 2013*. Jakarta: BPS

Badan Pusat Statistik. 2022. P*edoman Petugas Lapangan Usaha Pertanian Perorangan (UTP) PAPI Sensus Pertanian 2023 Pencacahan Lengkap*.Jakarta: BPS

Badan Pusat Statistik. 2022. *Pedoman Petugas Lapangan Usaha Pertanian Perorangan (UTP) CAPI Sensus Pertanian 2023 Pencacahan Lengkap*. Jakarta: BPS

Badan Pusat Statistik. 2022. *Pedoman Petugas Lapangan Usaha Perusahaan Pertanian Berbadan Hukum (UPB) Sensus Pertanian 2023 Pencacahan Lengkap*. Jakarta: BPS

Food and Agriculture Organization. 2015. *World Programme For The Census of Agriculture 2020. Volume 1. Programme, Concepts, and Definitions*. Roma: FAO

Food and Agriculture Organization. 2015. *World Programme For The Census of Agriculture 2020. Volume 2. Operational Guidelines*. Roma: FAO

Kementerian Pertanian Republik Indonesia. *Peraturan Menteri Pertanian Republik Indonesia Nomor 04 Tahun 2019 Tentang Pedoman Gerakan Pembangunan Sumber Daya Manusia Pertanian Menuju Lumbung Pangan Dunia 2045*.

https://perpustakaan.bps.go.id

https://gorontalokota.bps.go.id

https://gorontalokota.bps.go.id

Kunjungi/*Access*

https://sensus.bps.go.id/metadata_kegiatan/index/st2023

untuk informasi lengkap metadata statistik ST2023/*for more information about ST2023 statistical metadata*

Tabel Lengkap Tahap II
Complete Table Edition 2

BerAKHLAK
Berorientasi Pelayanan Akuntabel Kompeten
Harmonis Loyal Adaptif Kolaboratif

#bangga melayani bangsa

DATA

MENCERDASKAN BANGSA

Enlighten The Nation

https://gorontalokota.bps.go.id

BADAN PUSAT STATISTIK
KOTA GORONTALO
BPS-STATISTICS GORONTALO MUNICIPALITY
Jl. Dewi Sartika No. 21 Kel. Dulalowo Timur Kec. Kota Tengah Kota Gorontalo
Telp: (0435) 821956 Fax: (021) 826644
Homapage: https://www.gorontalokota.bps.go.id *Email*:bps7571@bps.go.id