

**STATISTIK DAERAH  
KECAMATAN DARMARAJA  
2013**

<http://sumedangka.bkps.go.id>

## STATISTIK DAERAH KECAMATAN DARMARAJA 2013

ISSN :  
No. Publikasi :  
Katalog BPS : 1101002.3211.120  
Ukuran Buku : 17,6 cm ´ 25 cm  
Jumlah Halaman : 10 Halaman

Naskah:  
Seksi Neraca Wilayah dan Analisis Statistik

Gambar Kulit:  
Seksi Neraca Wilayah dan Analisis Statistik

Diterbitkan Oleh:  
Badan Pusat Statistik Kabupaten Sumedang

Dicetak Oleh:  
Badan Pusat Statistik Kabupaten Sumedang

Boleh dikutip dengan menyebut sumbernya

---

## KATA PENGANTAR

Buku Statistik Daerah Kecamatan Darmaraja yang diterbitkan oleh Badan Pusat Statistik (BPS) Kabupaten Sumedang adalah edisi perdana yang merupakan *Prototype* yang nantinya akan diterbitkan secara rutin. Buku ini diharapkan akan menjadi ikon BPS yang bisa dibanggakan pada level kecamatan.

Publikasi Statistik Kecamatan diterbitkan untuk melengkapi Kecamatan Dalam Angka yang sudah rutin diterbitkan tiap tahun. Berbeda dengan publikasi Kecamatan Dalam Angka (KDA) yang menitik beratkan pada tabel dan grafik, publikasi Statistik Daerah Kecamatan Darmaraja banyak menampilkan ulasan dan analisa dari angka yang ada serta situasi tentang wilayah.

Materi yang disajikan pada Statistik Daerah Kecamatan Darmaraja berisi berbagai informasi/indikator yang terkait dengan hasil pembangunan dari berbagai sektor dan diharapkan dapat digunakan untuk bahan kajian, perencanaan, dan evaluasi berbagai macam program yang telah dijalankan.

Apabila statistik daerah kecamatan bisa menggambarkan kondisi yang realistis dengan menyajikan fakta yang akurat, benar dan lengkap baik tentang kondisi sosial dan ekonomi maka secara analog BPS dapat menyajikan publikasi yang sama untuk tingkat yang lebih luas (kabupaten/kota) yang pada akhirnya sajian pada tingkat nasional dapat lebih berkualitas.

Akhirnya kami sampaikan terima kasih dan penghargaan sebesar-besarnya kepada semua pihak yang telah membantu, khususnya kepada Bapak Suryamin, Kepala BPS, yang telah mendorong kami untuk membuat prototype ini, sehingga penerbitan publikasi ini dapat terlaksana. Kritik dan saran sangat kami hargai guna penyempurnaan publikasi dimasa mendatang.

Badan Pusat Statistik  
Kabupaten Sumedang  
Kepala,

**Drs. Dodi Mulyadi**  
NIP. 19630802 199003 1 002

## DAFTAR ISI

Katalog.....	i
Kata Pengantar .....	ii
Daftar Isi.....	iii
Tentang Buku.....	iv
Geografis.....	1
Pemerintahan.....	2
Penduduk .....	3
Kesehatan .....	5
Kemiskinan.....	6
Perekonomian .....	7
Pendidikan .....	8
Pertanian.....	9
Industri .....	10

## TENTANG BUKU

Buku ini berisi berbagai data dan informasi seputar Kecamatan Darmaraja yang dikumpulkan oleh Koordinator Statistik Kecamatan serta diolah, dan dianalisis secara sederhana. Dengan diterbitkannya buku ini diharapkan dapat memberikan informasi mengenai berbagai fenomena serta potensi yang ada di Kecamatan Darmaraja. Dengan demikian, buku ini dapat digunakan sebagai bahan kajian, perencanaan, dan evaluasi berbagai macam program yang telah dan akan dijalankan.

Secara keseluruhan buku ini terdiri dari 8 bagian, yang mencakup berbagai hal seperti informasi umum tentang buku, geografis, pemerintahan, kependudukan, pendidikan, kesehatan, kemiskinan, dan pertanian.

Untuk mempermudah para pengguna, pada setiap data yang disajikan disertai penjelasan praktis, dan sumber data, serta analisis sederhana dengan tampilan konfigurasi foto, tabel dan grafik.

Dalam upaya penyediaan data pada level terkecil maka beberapa data yang disajikan dirinci menurut desa, seperti data geografis, pemerintahan, kependudukan, pendidikan, kesehatan, perekonomian, kemiskinan, dan pertanian.

Buku ini diterbitkan sejak tahun 2011 sebagai pelengkap dari Publikasi Kecamatan dalam Angka yang ada dan rencananya akan diterbitkan secara rutin setiap tahun

# 1

# GEOGRAFIS

*Luas wilayah Kecamatan Darmaraja adalah 48.19 km<sup>2</sup>*

Secara geografis Kecamatan Darmaraja berada pada ketinggian 294,06 meter di atas permukaan laut dengan luas wilayah sebesar 48,19 km<sup>2</sup>. Letak di bumi berada pada koordinat 108°04'11.66 BT. Kecamatan Darmaraja berada di sebelah Barat dari pusat ibukota kabupaten Sumedang. Di sebelah Utara Kecamatan Darmaraja berbatasan dengan Kecamatan Jatigede di sebelah timur berbatasan dengan Kecamatan Wado. Di sebelah Selatan berbatasan dengan Kecamatan Cibegel. Sedangkan topografi permukaan daratan kecamatan ini sebagian besar berada datar dengan sedikit perbukitan.

Kecamatan Darmaraja terdiri dari 16 desa dengan status pedesaan dan klasifikasi desanya sebagian besar swakarsa. Hanya ada enam desa yang klasifikasinya masuk ke dalam desa swadaya.

Dari 16 desa yang ada di Kecamatan Darmaraja, desa Cipeuteuy yang memiliki luas wilayah terbesar, yaitu sebesar 8,60 Km<sup>2</sup>.

Kecamatan Darmaraja terdiri dari 16 desa dimana setiap desa dipimpin oleh kepala desa. Kepala desa dipilih secara langsung oleh masyarakat yang tinggal di wilayah tersebut. Hal tersebut mencerminkan bahwa demokrasi sudah dilaksanakan dari sejak dahulu.



**Gambar 1.1** Peta Kecamatan Darmaraja di Kabupaten Sumedang.

Dalam menjalankan roda pemerintahan desa setiap desa dibantu oleh satu orang sekretaris desa, kepala seksi dan beberapa staf. Untuk mempermudah pelayanan terhadap masyarakat setiap desa dibagi menjadi beberapa Rukun Warga (RW) dan setiap rw terdiri beberapa Rukun Tetangga (RT).

Kecamatan Darmaraja memiliki 88 rukun warga dengan jumlah RW antara 3-10 di masing-masing desanya. Sedangkan jumlah seluruh rukun tetangga di kecamatan Darmaraja sebanyak 327. Jumlah rukun warga yang terbanyak berada di desa Darmaraja yaitu sebanyak 10 RW. Jumlah rukun tetangga yang paling sedikit berada di desa Cipeuteuy, yaitu sebanyak 10 RT

Kecamatan Darmaraja terdiri dari 16 desa dimana setiap desa dipimpin oleh kepala desa. Kepala desa dipilih secara langsung oleh masyarakat yang tinggal di wilayah tersebut. Hal tersebut mencerminkan bahwa demokrasi sudah dilaksanakan dari sejak dahulu. Untuk mempermudah pelayanan terhadap masyarakat. Setiap desa dibagi menjadi beberapa Rukun Warga (RW) dan setiap RW terdiri beberapa Rukun Tetangga (RT). Kecamatan Darmaraja memiliki 88 Rukun Warga dengan jumlah RW antara 4-8 di masing-masing desanya terkecuali Desa Darmaraja yang memiliki 10 RW. Sedangkan jumlah seluruh rukun tetangga di kecamatan Darmaraja sebanyak 327. Jumlah rukun tetangga yang terbanyak berada di desa Cieunteung, Sukaratu, Karangpakuan yaitu sebanyak 26 RT. Jumlah RT yang paling sedikit berada di desa Cipeuteuy, yaitu sebanyak 10 RT.

**Tabel 2.1 Jumlah RT dan RW Per Desa Tahun 2012**

Desa	Jumlah RT	Jumlah RW
[1]	[2]	[3]
(003) Neglasari	16	4
(004) Sukamenak	19	3
(005) Jatibungur	17	4
(006) Darmajaya	25	6
(007) Darmaraja	21	10
(008) Cipeuteuy	10	3
(011) Cikeusi	17	4
(012) Cieunteung	26	6
(013) Tarunajaya	21	6
(014) Sukaratu	26	8
(015) Leuwihideung	17	4
(016) Cibogo	25	7
(017) Cipaku	19	6
(018) Karang Pakuan	26	4
(019) Paku Alam	24	8
(020) Ranggon	18	5
Kec. Darmaraja	327	88



# 3

# PENDUDUK


Tahun 2012 Jumlah Penduduk Kec. Damaraja 37.156 Orang

Berdasarkan hasil dari proyeksi Data Sensus Penduduk Tahun 2010, untuk tahun 2012 Kecamatan Damaraja mempunyai jumlah penduduk sebesar 37.156 jiwa terdiri dari laki-laki sebanyak 18.377 orang dan perempuan sebanyak 18.779 orang.

Jika dilihat jumlah penduduk per desa maka desa Cieuteung memiliki jumlah penduduk terbesar, yaitu 3.866 orang atau 10 persen dari total penduduk kecamatan Damaraja.

**Tabel 3.1 Jumlah Penduduk Kec. Damaraja Tahun 2012**

Desa	L	P
[1]	[2]	[3]
Neglasari	997	1,002
Sukamenak	823	863
Jatibungur	719	749
Darmajaya	1,556	1,586
Damaraja	1,748	1,793
Cipeuteuy	536	531
Cikeusi	1,011	1,055
Cieunteung	1,914	1,952
Tarunajaya	1,677	1,668
Sukaratu	1,254	1,266
Leuwihideung	665	671
Cibogo	1,147	1,163
Cipaku	826	839
Karang Pakuan	1,621	1,686
Paku Alam	775	806
Ranggon	1,108	1,149
Kec. Damaraja	18.377	18.779





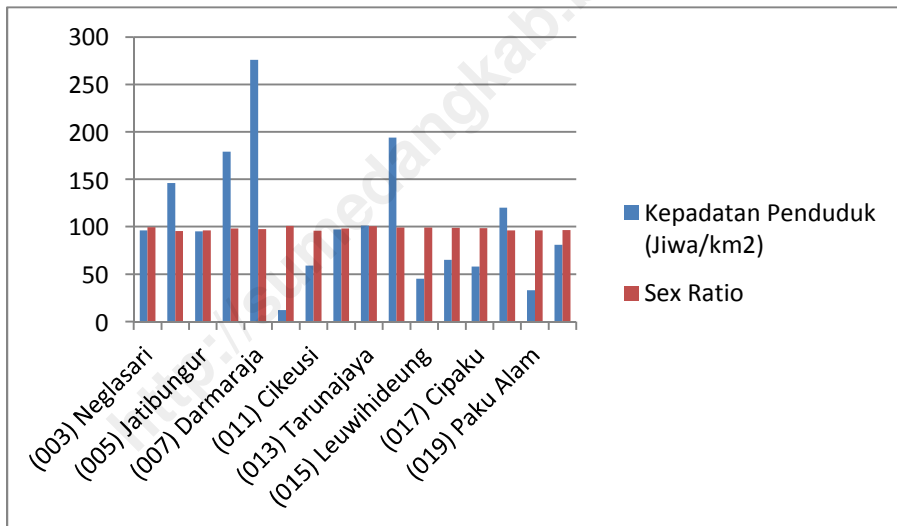
# 3

# PENDUDUK

Tahun 2012 Jumlah Penduduk Kec. Damaraja 37.156 Orang, hasil dari proyeksi data Sensus Penduduk Tahun 2010

Rasio jenis kelamin adalah perbandingan penduduk laki-laki dan penduduk perempuan. Jika nilai rasio diatas 100 berarti jumlah penduduk laki-laki lebih banyak dari penduduk perempuan, jika nilai rasio dibawah 100 berarti jumlah penduduk perempuan lebih banyak dari jumlah penduduk laki-laki. Pada tahun 2012 rasio jenis kelamin

hampir di sebagian besar desa yang ada di Kecamatan Damaraja dibawah 100, hanya desa Neglasari, Cipeteuy dan Tarunajaya yang mengalami rasio jenis kelamin di atas 100, ini berarti jumlah penduduk laki-laki lebih banyak dari jumlah penduduk perempuan hampir di sebagian Desa yang ada di Kec. Damaraja.



Grafik 3.2 Kepadatan Penduduk per Km<sup>2</sup> dan Sex Ratio

Kepadatan penduduk menunjukkan persebaran penduduk di suatu daerah tertentu. Kepadatan penduduk merupakan jumlah penduduk dibagi luas wilayah. Pada tahun 2012 kepadatan penduduk Kecamatan Damaraja adalah 104 orang per km<sup>2</sup> dengan desa terpadat adalah Desa Damaraja dengan 275,89 orang per km<sup>2</sup>.

## 4

## KESEHATAN

Kecamatan Darmaraja memiliki 21 Fasilitas Kesehatan dan 56 tenaga Kesehatan

Salah satu faktor untuk memperoleh kualitas sumber daya manusia yang baik adalah kualitas kesehatan dari manusia itu sendiri. Dengan kesehatan yang dimiliki, seseorang dapat melaksanakan berbagai aktivitas sehingga produktivitasnya dapat meningkat.

Ketersediaan tenaga kesehatan akan membantu masyarakat dalam memperoleh pelayanan kesehatan. Semakin banyak tenaga kesehatan yang tersedia semakin mudah masyarakat memperoleh pelayanan kesehatan. Tenaga kesehatan yang tercatat di Kecamatan Darmaraja adalah dokter praktek, mantri, bidan, dan perawat. Tenaga kesehatan yang tercatat pada tahun 2012 berjumlah 56 orang. Tersebar di 16 desa di Kecamatan Darmaraja. Persentase terbesar berada di Desa Darmaraja sekitar 20 persen dari total ketersediaan tenaga kesehatan.

Rasio tenaga kesehatan terhadap jumlah penduduk adalah rata-rata kemampuan tenaga kesehatan untuk melayani penduduk dalam satu tahun. Rasio tenaga kesehatan terhadap penduduk di Kecamatan Darmaraja dari tahun 2012 adalah 663,5. Hal ini mengindikasikan bahwa 1 orang tenaga kesehatan melayani 664 orang penduduk.

**Tabel 4.1 Jumlah Ketersediaan Fasilitas Kesehatan Per Desa Kec. Darmaraja Th. 2012**

Desa	Puskesmas	Pustu	B. Pengobatan	Polindes	Posyandu
[1]	[2]	[3]	[4]	[5]	[6]
Neglasari	-	-	-	1	3
Sukamenak	-	-	-	1	3
Jatibungur	-	-	-	1	4
Darmajaya	-	-	-	1	6
Darmaraja	-	-	1	1	6
Cipeuteuy	-	-	-	1	4
Cikeusi	-	-	-	1	4
Cieunteung	1	-	-	1	4
Tarunajaya	-	-	-	1	3
Sukaratu	-	-	-	1	4
Leuwihideung	-	-	-	1	3
Cibogo	-	-	-	1	4
Cipaku	-	1	-	1	3
Karang Pakuan	-	1	-	1	4
Paku Alam	-	-	-	1	4
Ranggon	-	-	1	1	3
Kec. Darmaraja	1	2	2	16	62

## 5

## KEMISKINAN

Tahun 2012 keluarga Pra Pejahtera Kec. Darmaraja yang berada di desa Darmaraja sebanyak 268 Rumah Tangga



Penduduk miskin adalah penduduk yang memiliki rata-rata perkapita per bulan dibawah garis kemiskinan. Sedangkan garis kemiskinan adalah nilai pengeluaran kebutuhan minimum makanan yang disetarakan dengan 2100 kilo kalori per kapita per hari ditambah kebutuhan minimum non-makanan yang mencakup perumahan, sandang, pendidikan dan kesehatan.

**Tabel 5.1 Jumlah Rumah Tangga RTS Program Perlindungan Sosial Per Desa Tahun 2008**

Desa	Pra Sejahtera	Sejahtera I
[1]	[2]	[3]
Neglasari	58	80
Sukamenak	131	57
Jatibungur	99	111
Darmajaya	175	246
Darmaraja	268	138
Cipeuteuy	93	82
Cikeusi	166	102
Cieunteung	176	254
Tarunajaya	86	190
Sukaratu	93	155
Leuwihideung	52	41
Cibogo	99	281
Cipaku	9	209
Karang Pakuan	112	150
Paku Alam	81	70
Ranggon	92	93
Kec. Darmaraja	1,790	2,259



Kondisi perekonomian Kecamatan dapat dilihat dari keberadaan pasar, kelompok pertokoan dan jumlah warung atau toko yang ada atau tersebar di setiap desa yang ada di kecamatan, selain itu lembaga-lembaga keuangan yang ada di kecamatan dapat menunjang semakin berkembangnya kondisi perekonomian kecamatan.

Pada tahun 2012 di Kecamatan Darmaraja masih sama dengan tahun sebelumnya, Desa Darmaraja sebagai pusat perekonomian Kecamatan dimana terdapat satu Pasar dan 143 jumlah warung dan toko .



Sedangkan lembaga keuangan sebagai penunjang perkembangan perekonomian kecamatan, di Kecamatan Darmaraja terdapat 4 lembaga bank, dan 6 lembaga keuangan "koperasi". Selain fasilitas-fasilitas yang telah diuraikan

diatas perkembangan kondisi perekonomian suatu kecamatan



juga dipengaruhi oleh keberadaan sarana yang memudahkan akses ke tempat yang bersangkutan, seperti keberadaan sarana transportasi.



Tahun 2012, Kecamatan Darmaraja memiliki 33 SD Negeri, 2 SMP Negeri, dan 1 SMA

Menurut UU no 20 tahun 2003 pendidikan adalah usaha sadar dan terencana untuk memujudkan suasana belajar dan proses pembelajaran agar peserta didik secara aktif mengembangkan potensi dirinya untuk memiliki kekuatan spiritual keagamaan, pengendalian diri, kepribadian kecerdasan serta keterampilan yang diperlukan dirinya, masyarakat, bangsa dan negara.

Berbicara mengenai pendidikan tidak akan terlepas dari tiga komponen, yaitu murid, guru dan kelas. Pada tahun 2012 jumlah murid pada masing-masing tingkatan SD, SMP, SMA adalah 3.965 orang, 1.686 orang, 870 orang. Sedangkan jumlah guru pada masing-masing tingkatan SD, SMP, SMA adalah 343 orang, 87 orang, dan 48 orang,

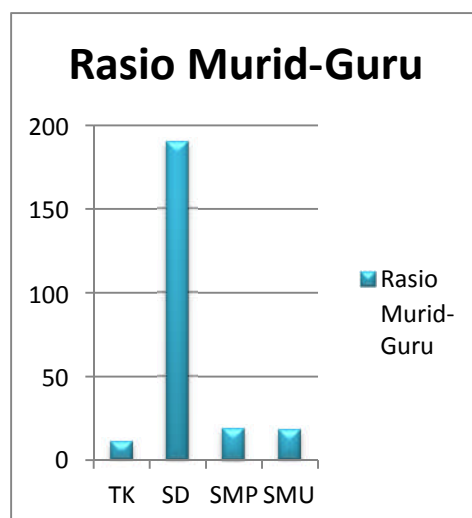
Salah satu indikator untuk melihat efektivitas guru dalam mengajar dapat digunakan rumus rasio murid-guru Rasio murid terhadap guru adalah rata-rata jumlah murid yang diajar seorang guru dalam satu tahun tertentu. Semakin kecil angka rasio murid terhadap guru semakin kurang kualitas pendidikan yang bisa diberikan guru terhadap murid. Rasio murid-guru SD sebesar 11,38 rasio murid-guru SMP sebesar 16,47, dan rasio murid-guru SMA sebesar 13,28. Bila dilihat rasio-murid-guru pada masing-masing tingkatan pendidikan maka rasio murid-guru

pada tingkatan SD merupakan yang paling kecil.

**Tabel 7.1 Statistik Sekolah di Kecamatan Darmaraja Tahun 2012.**

Tingkat Sekolah	Jml Sekolah	R. Kelas	Guru	Murid
SD	33	234	343	3.965
SMP	2	52	87	1.686
SMA	1	22	48	870

**Grafik 7.1 Rasio Murid Terhadap Guru Per Tingkatan Sekolah Di Kecamatan Darmaraja Tahun 2012**





Luas lahan sawah di kecamatan Darmaraja hanya sekitar 1653,00 ha dan Kecamatan Darmaraja mempunyai luas ladang 97.00 Ha

**Tabel 8.1 Luas Panen, Hasil Per Hektar Produksi Padi Per Desa Di Kecamatan Darmaraja Tahun 2012**

Desa	Luas Panen (Ha)	Produksi (Ton)	Produktivitas
[1]	[2]	[3]	[4]
Neglasari	120	733	6,11
Sukamenak	144	1206	8,38
Jatibungur	174	1119	6,43
Darmajaya	134	860	6,42
Darmaraja	91	580	6,37
Cipeuteuy	140	888	6,34
Cikeusi	268	1741	6,50
Cieunteung	226	1463	6,47
Tarunajaya	206	1311	6,36
Sukaratu	158	1012	6,41
Leuwihideung	282	2207	7,83
Cibogo	572	3769	6,59
Cipaku	399	2585	6,48
Karang Pakuan	207	1336	6,45
Paku Alam	324	2111	6,52
Ranggon	206	1336	6,49
<b>Kec. Darmaraja</b>	<b>3.651</b>	<b>24.257</b>	<b>6,64</b>

sedikit menghasilkan padi dengan jumlah produksi sebesar 580 ton.

Produktivitas lahan pertanian adalah kemampuan dari suatu lahan untuk menghasilkan komoditas pertanian. Produktivitas lahan sawah di Kecamatan Darmaraja sebesar 6,64 ton/ha. Artinya setiap hektar lahan sawah dapat menghasilkan produksi padi sebesar 6,64 ton. Sedangkan ladang ditanami dengan tanaman palawija, sayuran dan buah-buahan.



Masyarakatnya bermata pencaharian dari bertani begitu pula dengan Kecamatan Darmaraja. Potensi pertanian di Kecamatan Darmaraja terdiri dari lahan sawah 1.653,00 ha dan luas ladang 97,00 ha. Dari luas lahan sawah tersebut diperoleh produksi padi pada tahun 2012 sebesar 24.257 ton. Desa Cibogo merupakan penghasil padi terbesar di Kecamatan Darmaraja dengan jumlah produksi sebesar 3.769 ton. Sedangkan Desa Darmaraja merupakan desa yang paling

Di Kecamatan Darmaraja Industri kecil sebanyak 3 untuk tahun 2012 dan terbanyak industri mikro sebesar 162.

Desa	Klasifikasi Industri				Jml
	Rumah tangga (0-4 orang)	Kecil (5-19 orang)	Sedang (20-99 orang)	Besar (≥ 100 orang)	
[1]	[2]	[3]	[4]	[5]	[6]
Neglasari	1	-	-	-	1
Sukamenak	5	-	1	-	6
Jatibungur	2	1	-	-	3
Darmajaya	11	-	-	-	11
Darmaraja	6	1	-	-	7
Cipeuteuy	85	-	-	-	85
Cikeusi	11	-	-	-	11
Cieunteung	7	-	-	-	7
Tarunajaya	10	-	1	1	12
Sukaratu	8	1	-	-	9
Leuwihideung	1	-	-	-	1
Cibogo	2	-	-	-	2
Cipaku	1	-	-	-	1
Karang Pakuan	5	-	-	-	5
Paku Alam	2	-	-	-	2
Ranggon	5	-	-	-	5
Kec. Darmaraja	162	3	2	1	168

**Tabel 8.1 Jumlah Industri Tahun 2012**

Berdasarkan tabel di atas dapat dilihat bahwa di Kecamatan Darmaraja pada tahun 2012 terdapat jumlah industri besar, sedang, kecil dan mikro masing-masing 1 perusahaan, 2 perusahaan, 3 perusahaan dan 162 perusahaan.

Di Kecamatan Darmaraja terdapat industri Kecil dan Mikro. Jumlah industri kecil di Kecamatan Darmaraja sebanyak 3 perusahaan dan industri mikro yang cukup banyak terdapat 162 perusahaan.

Dilihat dari kategorinya, industri mikro di sector makanan cukup banyak yaitu sebesar 57 sehingga untuk usaha kategori ini cukup menjanjikan sehingga bisa dikembangkan lagi menjadi industri kecil bahkan industri sedang.