



# ASAKOTA DALAM ANGKA 2014



**BADAN PUSAT STATISTIK  
KOTA BIMA**





Katalog BPS : 1102001.5272.030

# ASAKOTA DALAM ANGKA

# 2014



**BADAN PUSAT STATISTIK  
KOTA BIMA**

<http://bimakota.bps.go.id>

## **KATALOG DALAM PENERBITAN ASAKOTA DALAM ANGKA 2014**

ISBN : 979-599-730-0

KATALOG BPS : 1102001.5272.030

NOMOR PUBLIKASI : 5272.1409

UKURAN BUKU : 16 x 21 cm

JUMLAH HALAMAN : *xxii* + 126

NASKAH : BADAN PUSAT STATISTIK  
KOTA BIMA

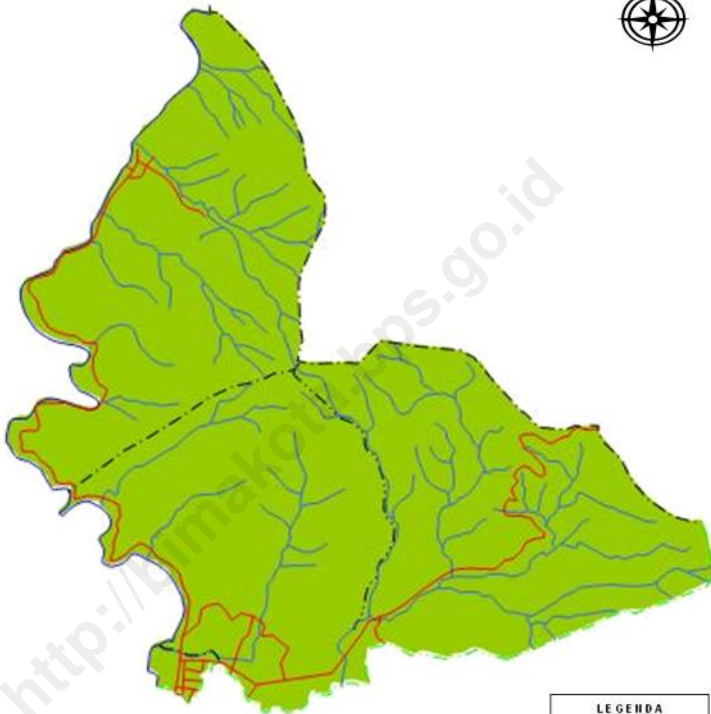
GAMBAR KULIT : SEKSI INTEGRASI PENGOLAHAN  
DAN DISEMINASI STATISTIK

DITERBITKAN OLEH : BADAN PUSAT STATISTIK  
KOTA BIMA

DICETAK OLEH : CV.MAHARANI

**BOLEH DIKUTIP DENGAN MENYEBUT SUMBERNYA**

# PETA WILAYAH ADMINISTRASI KECAMATAN ASAKOTA



SKALA 1 : 100.000



## LEGENDA

- - - : Batas Kota/Kabupaten
- - - : Batas Kecamatan
- : Jalan
- ~ : Sungai / Kali



## LAMBANG DAERAH KOTA BIMA



### PENJELASAN

1. Bentuk dasar perisai berwarna hijau daun yang sederhana serta memiliki keseimbangan memberi kesan kemudahan pelayanan kepada masyarakat serta mencerminkan kemakmuran masyarakat Kota Bima
2. Bintang bersudut lima sebagai Lambang Sila Ketuhanan Yang Maha Esa
3. Kubah melambangkan kehidupan masyarakat Daerah Kota Bima yang senantiasa beriman dan bertakwa kepada Tuhan Yang Maha Esa
4. Rantai dalam ikatan bersambung melambangkan keanekaragaman masyarakat yang menjunjung tinggi persatuan dan kesatuan dalam kehidupan masyarakat Berbangsa dan Bernegara.
5. Rangkaian padi dan kapas serta rantai dalam ikatan yang tidak terputus melambangkan keadilan sosial, kesejahteraan, kedamaian serta persatuan dan kesatuan dalam wadah Negara Kesatuan Republik Indonesia yang di Proklamasikan tanggal 17 – 8 – 1945 yang bergambar dari tujuh belas rantai yang saling terkait, delapan buah kapas dan 45 bulir padi.
6. Tulisan “KOTA BIMA” memberi makna bahwa Kota Bima telah memiliki Pemerintahan Otonom
7. Gambar burung garuda berpaling ke dua sisi mencerminkan masyarakat Kota Bima yang mengandung sistem sosial adat bersendikan Sara – Sara bersendi Kitabullah
8. Persegi delapan (Nggusu Waru) mencerminkan sifat filosofis kepemimpinan Dana Mbojo .







**CAMAT ASAKOTA**

**Drs. IS FAHMIN**



## KATA SAMBUTAN CAMAT ASAKOTA

Assalamu 'alaikum wr. wb.

Dengan memanjatkan puji syukur kehadiran Allah SWT, saya menyambut dengan gembira atas terbitnya publikasi buku "**Kecamatan Asakota Dalam Angka 2014**" ini.

Saya berharap agar publikasi ini dapat dijadikan salah satu acuan di dalam menyusun perencanaan pembangunan, baik yang bersifat fisik maupun non fisik.


Sangatlah disadari bahwa publikasi semacam ini sangat penting dalam melaksanakan pembangunan berencana. Oleh karena itu saya menghimbau kepada semua pihak, terutama Dinas/jawatan dan lembaga-lembaga yang ada di wilayah Kecamatan Asakota untuk turut mengambil bagian yaitu dengan memberikan data yang lengkap dan terpercaya pada penerbitan publikasi yang akan datang.

Akhirnya kepada Koordinator Statistik Kecamatan Asakota dan kepada semua pihak yang telah membantu dalam penerbitan publikasi Kecamatan Asakota Dalam Angka 2014 ini, saya ucapkan terima kasih.

Wassalamu 'Alaikum Wr. Wb.

Asakota, September 2014

CAMAT ASAKOTA



Drs. IS FAHMIN

NIP. 19731110 199211 1 001



## KATA PENGANTAR

Puji syukur kami panjatkan ke hadirat Tuhan YME yang telah melimpahkan rahmat dan karunia-Nya, sehingga publikasi "**Kecamatan Asakota Dalam Angka 2014**" ini dapat diterbitkan sebagai kelanjutan publikasi sebelumnya.

Data yang disajikan dalam publikasi ini sebagian besar merupakan data sekunder yang bersumber dari berbagai dinas/jawatan dan lembaga-lembaga yang ada di wilayah Kecamatan Asakota.

Kami sadari sepenuhnya bahwa publikasi ini masih banyak terdapat kekurangan. Hal ini dikarenakan keterbatasan kami dalam hal waktu, tenaga dan biaya. Oleh sebab itu kami mengharapkan kepada semua pihak bisa memberikan kritik dan saran yang membangun demi kesempurnaan publikasi ini. Kepada dinas/jawatan yang ada di wilayah Kecamatan Asakota, kami berharap untuk ikut membantu dalam penerbitan publikasi sejenis dengan memberikan data yang lebih lengkap guna meningkatkan mutu dan memperkaya informasi di tahun berikutnya.

Akhirnya kepada semua pihak yang telah membantu dalam penerbitan publikasi Kecamatan Asakota Dalam Angka 2014 ini kami sampaikan terima kasih.

Asakota, September 2014

KSK ASAKOTA



TRIANA PUJILESTARI, S.Si

NIP. 19850320 201403 2 002



## DAFTAR ISI

Halaman Judul.....	i
Katalog Dalam Penerbitan .....	ii
Peta Kecamatan Asakota .....	iii
Lambang Daerah Kota Bima .....	v
Foto Camat Asakota .....	vii
Kata Sambutan Camat Asakota .....	ix
Kata Pengantar.....	xi
Daftar Isi.....	xiii
Daftar Grafik.....	xxvii

## BAB I GEOGRAFIS

1.1	Letak dan Geografis Kecamatan Asakota Tahun 2013 .....	5
1.2	Luas Wilayah Kecamatan Asakota Tahun 2013 .....	6
1.3	Luas Wilayah Kecamatan Asakota Menurut Jenis Penggunaan Tanah Tahun 2013.....	7
1.4	Tinggi Ibukota Kelurahan dari Permukaan Laut Dirinci Per Kelurahan Tahun 2013 .....	8
1.5	Jarak Ibukota Kecamatan dengan Kelurahan di Kecamatan .....	9

**BAB II  
PEMERINTAHAN**

2.1	Jumlah Kelurahan Dirinci Menurut Klasifikasi Kelurahan Dirinci per Kelurahan di Kecamatan Asakota Tahun 2013 .....	17
2.2	Kategori Lembaga Pemberdayaan Masyarakat Dirinci per Kelurahan di Kecamatan Asakota Tahun 2013 .....	18
2.3	Umur, Jenis Kelamin, dan Lama Menjabat Lurah Dirinci per Kelurahan di Kecamatan Asakota tahun 2013 .....	19
2.4	Jumlah Lurah Menurut Tingkat Pendidikan yang Ditamatkan Dirinci per Kelurahan di Kecamatan Asakota Tahun 2013 .....	20
2.5	Jumlah Aparat Pemerintah Kelurahan Dirinci per Kelurahan di Kecamatan Asakota Tahun 2013.....	21
2.6	Banyaknya Surat Miskin / Tidak Mampu yang Dikeluarkan Dirinci per Kelurahan di kecamatan Asakota Tahun 2013 .....	22
2.7	Jumlah Personil dan Sarana Kamtibmas Dirinci per Kelurahan di Kecamatan Asakota Tahun 2013.....	23
2.8	Jumlah Sarana Perekonomian Menurut Jenis Sarana Perekonomian Dirinci per Kelurahan di Kecamatan Asakota Tahun 2013 .....	24

**BAB III  
PENDUDUK**

3.1	Luas Wilayah, Jumlah Penduduk dan Kepadatan Penduduk Dirinci per Kelurahan di Kecamatan Asakota Tahun 2013 .....	31
-----	--	----



3.2	Jumlah Penduduk Menurut Jenis Kelamin dan Sex Rasio Dirinci per Kelurahan di Kecamatan Asakota Tahun 2013 .....	32
3.3	Jumlah Penduduk Menurut Status Kewarganegaraan Dirinci per Kelurahan di Kecamatan Asakota Tahun 2013 .....	33
3.4	Jumlah Penduduk, Rumahtangga dan Rata-rata Anggota Rumahtangga Dirinci per Kelurahan di Kecamatan Asakota Tahun 2013.....	34
3.5	Jumlah Kelahiran dan Kematian Total Dirinci per Kelurahan di Kecamatan Asakota Tahun 2013 .....	35
3.6	Jumlah Kematian Bayi dan Ibu Hamil Dirinci per Kelurahan di Kecamatan Asakota Tahun 2013 .....	36
3.7	Jumlah Bangunan Tempat Tinggal Menurut Jenis Bangunan Dirinci per Kelurahan di Kecamatan Asakota Tahun 2013 .....	37
3.8	Jumlah Rumah Tangga Menurut Sumber Air Untuk Memasak Dirinci per Kelurahan di Kecamatan Asakota Tahun 2013 .....	38
3.9	Jumlah Keluarga Menurut Jenis Bahan Bakar Untuk Memasak Dirinci per Kelurahan di Kecamatan Asakota Tahun 2013 .....	39
3.10	Jumlah Penduduk Yang Bekerja di Sektor Pertanian Dirinci per Kelurahan di Kecamatan Asakota Tahun 2013 .....	40
3.11	Jumlah Penduduk Yang Bekerja di Sektor Non Pertanian Dirinci per Kelurahan di Kecamatan Asakota Tahun 2013 .....	41
3.12	Jumlah Penduduk Yang Bekerja Menurut Keahlian Tertentu Diirinci per Kelurahan di Kecamatan Asakota Tahun 2013 .....	42
3.13	Jumlah Penduduk Yang Bekerja pada Sektor Pemerintahan Dirinci per Kelurahan di Kecamatan Asakota Tahun 2013 .....	43

## **BAB IV SOSIAL**

4.1	Jumlah Sekolah, Murid dan Guru Dirinci Menurut Tingkat/Jenis Sekolah Dirinci Per Kelurahan di Kecamatan Asakota Tahun 2013 ..	51
4.2	Jumlah Sekolah, Murid, dan Guru TK Negeri Dirinci per Kelurahan di Kecamatan Asakota Tahun 2013.....	52
4.3	Jumlah Sekolah, Murid, dan Guru TK Swasta Dirinci per Kelurahan di Kecamatan Asakota Tahun 2013.....	53
4.4	Jumlah Sekolah, Murid dan Guru SD Negeri Dirinci per Kelurahan di Kecamatan Asakota Tahun 2013.....	54
4.5	Jumlah Sekolah, Murid dan Guru SD Swasta Dirinci per Kelurahan di Kecamatan Asakota Tahun 2013.....	55
4.6	Jumlah Sekolah, Murid dan Guru SMP Negeri Dirinci per Kelurahan di Kecamatan Asakota Tahun 2013.....	56
4.7	Jumlah Sekolah, Murid dan Guru SMP Swasta Dirinci per Kelurahan di Kecamatan Asakota Tahun 2013 .....	57
4.8	Jumlah Sekolah, Murid dan Guru SMU Negeri Dirinci per Kelurahan di Kecamatan Asakota Tahun 2013 .....	58
4.9	Jumlah Sekolah, Murid dan Guru SMU Swasta Dirinci per Kelurahan di Kecamatan Asakota Tahun 2013 .....	59
4.10	Jumlah Sekolah, Murid dan Guru SMK Negeri Dirinci per Kelurahan di Kecamatan Asakota Tahun 2013 .....	60
4.11	Jumlah Sekolah, Murid dan Guru SMK Swasta Dirinci per Kelurahan di Kecamatan Asakota Tahun 2013 .....	61
4.12	Jumlah Sekolah, Murid dan Guru M.I. Negeri Dirinci per Kelurahan di Kecamatan Asakota Tahun 2013.....	62

4.13	Jumlah Sekolah, Murid dan Guru M.I. Swasta Dirinci per Kelurahan di Kecamatan Asakota Tahun 2013 .....	63
4.14	Jumlah Sekolah, Murid dan Guru MTs Negeri Dirinci per Kelurahan di Kecamatan Asakota Tahun 2013 .....	64
4.15	Jumlah Sekolah, Murid dan Guru MTs Swasta Dirinci per Kelurahan di Kecamatan Asakota Tahun 2013 .....	65
4.16	Jumlah Sekolah, Murid dan Guru M.A. Negeri Dirinci per Kelurahan di Kecamatan Asakota Tahun 2013 .....	66
4.17	Jumlah Sekolah, Murid dan Guru M.A. Swasta Dirinci per Kelurahan di Kecamatan Asakota Tahun 2013 .....	67
4.18	Jumlah Sekolah, Murid dan Guru SLB Negeri Dirinci per Kelurahan di Kecamatan Asakota Tahun 2013 .....	68
4.19	Jumlah Tenaga Kesehatan Medis dan Non Medis Dirinci per Kelurahan di Kecamatan Asakota Tahun 2013 .....	69
4.20	Jumlah Sarana dan Prasarana Kesehatan Dirinci per Kelurahan di Kecamatan Asakota Tahun 2013 .....	70
4.21	Jumlah Kunjungan Pasien Menurut Kartu Berobat di Puskesmas Asakota Tahun 2013 .....	72
4.22	Sepuluh Penyakit Terbanyak Yang Mebdapatkan Pelayanan di Puskesmas Asakota Tahun 2013 .....	73
4.23	Pentahapan Kesejahteraan Keluarga Dirinci per Kelurahan di Kecamatan Asakota Tahun 2013 .....	75
4.24	Pencapaian Akseptor KB Aktif Menurut Metode Kontrasepsi Dirinci per Kelurahan di Kecamatan Asakota Tahun 2013 .....	77
4.25	Persentase Pencapaian Peserta KB Aktif Terhadap PUS Dirinci per Kelurahan di Kecamatan Asakota Tahun 2013 .....	78

4.26	Jumlah KKB, KKBD, Sub PPKBD, Kelompok Akseptor dan PLKB Dirinci per Kelurahan di Kecamatan Asakota Tahun 2013.....	79
4.27	Jumlah Sumur Penduduk Menurut Jenis Sumur Dirinci per Kelurahan Tahun 2013.....	80
4.28	Jumlah Rumah Tangga Menuurt Sumber Listrik Dirinci per Kelurahan Tahun 2013.....	81
4.29	Jumlah Penduduk Menurut Agama Yang Dianut Dirinci per Kelurahan di Kecamatan Asakota Tahun 2013.....	82
4.30	Jumlah Tempat Ibadah Menurut Jenisnya Dirinci per Kelurahan Tahun 2013.....	83
4.31	Jumlah Penduduk cacat Mental dan Fisik Diirnci per Kelurahan Tahun 2013.....	84
4.32	Jumlah Kelompok Kesenian Menurut Jenis Kesenian Dirinci per Kelurahan Tahun 2013.....	85
4.33	Jumlah Kelompok Olahraga Menurut Jenis Olahraga Dirinci per Kelurahan Tahun 2013.....	86

**BAB V  
PERTANIAN**

5.1	Luas Tanah Sawah Menurut Jenis Irigasi Dirinci per Kelurahan di Kecamatan Asakota Tahun 2013.....	93
5.2	Luas Panen, Produksi dan Rata-rata Produksi Padi Sawah Dirinci per Kelurahan di Kecamatan Asakota Tahun 2013.....	94
5.3	Luas Panen, Produksi dan Rata-rata Produksi Padi Ladang Dirinci per Kelurahan di Kecamatan Asakota Tahun 2013.....	95

5.4	Luas Panen, Produksi dan Rata-rata Produksi Kedelai Dirinci per Kelurahan di Kecamatan Asakota Tahun 2013 .....	96
5.5	Luas Panen, Produksi dan Rata-rata Produksi Jagung Dirinci per Kelurahan di Kecamatan Asakota Tahun 2013 .....	97
5.6	Luas Panen, Produksi dan Rata-rata Produksi Kacang Tanah Dirinci per Kelurahan di Kecamatan Asakota Tahun 2013 .....	98
5.7	Luas Panen, Produksi dan Rata-rata Produksi Kacang Hijau Dirinci per Kelurahan di Kecamatan Asakota Tahun 2013 .....	99
5.8	Luas Panen, Produksi dan Rata-rata Produksi Ubi Kayu Dirinci per Kelurahan di Kecamatan Asakota Tahun 2013 .....	100
5.9	Luas Tanah Sawah Menurut Frekuensi Penanaman Dirinci per Kelurahan di Kecamatan Asakota Tahun 2013 .....	101
5.10	Jumlah Alat Pengendali Jasad Pengganggu Dirinci per Kelurahan di Kecamatan Asakota Tahun 2013 .....	102
5.11	Jumlah Traktor Pengolah Tanah Dirinci per Kelurahan di Kecamatan Asakota Tahun 2013 .....	103
5.12	Jumlah Mesin Pengolahan Padi Dirinci per Kelurahan di Kecamatan Asakota Tahun 2013 .....	104

## **BAB VI PERHUBUNGAN**

6.1	Jumlah Kendaraan Umum Bermotor Dirinci per Kelurahan di Kecamatan Asakota Tahun 2013 .....	111
6.2	Jumlah Kendaraan Umum Tidak Bermotor Dirinci per Kelurahan di Kecamatan Asakota Tahun 2013 .....	112

6.3	Banyaknya Alat / Media Komunikasi Dirinci per Kelurahan di Kecamatan Asakota Tahun 2013.....	113
6.4	Panjang Jalan Menurut Jenis Jalan Dirinci per Kelurahan di Kecamatan Asakota Tahun 2013.....	114

**BAB VII  
KEUANGAN**

7.1	Jumlah Proyek di Kelurahan Menuurt Sumber Dana Dirinci per Kelurahan di Kecamatan Asakota Tahun 2013 .....	121
7.2	Jumlah Wajib Pajak dan Persentase Lunas Pajak Dirinci per Kelurahan di Kecamatan Asakota Tahun 2013 .....	122
7.3	Realisasi Pemasukan Pajak Bumi dan Bangunan (PBB) Dirinci per Kelurahan di Kecamatan Asakota Tahun 2013 .....	123

## DAFTAR ISI

1.	Luas Wilayah Menurut Jenis Penggunaan Tanah di Kec. Asakota Tahun 2013.....	11
2.	Jumlah Rumahtangga dan Surat Keterangan Tidak Mampu di Kec. Asakota Tahun 2013 .....	25
3.	Jumlah Rumahtangga dan Penduduk di Kecamatan Asakota Tahun 2013.....	45
4.	Rasio Jumlah Murid dan Guru di Kecamatan Asakota Tahun 2013...	87
5.	Rata-rata Produksi Padi Sawah dan Padi Ladang di Kecamatan Asakota Tahun 2013 .....	105
6.	Panjang Jalan Menurut Jenis Jalan di Kecamatan Asakota Tahun 2013.....	115
7.	Target dan Realisasi Pembayaran PBB di Kecamatan Asakota Tahun 2013.....	125









ASAKOTA  
DALAM ANGKA  
2014

**1**

**GEOGRAFIS**

<http://bin>



## **BAB I**

### **GEOGRAFIS**

Kecamatan Asakota memiliki luas 69.03 km<sup>2</sup>. Wilayah kecamatan ini dibagi menjadi 4 kelurahan. Kelurahan terluas adalah Kelurahan Kolo dengan luas 26,49 km<sup>2</sup>, sedangkan yang tersempit wilayahnya adalah Kelurahan Melayu dengan luas 0,76 km<sup>2</sup>.

Wilayah kelurahan di Kecamatan Asakota memiliki tinggi berkisar antara 2 - 6 meter di atas permukaan air laut, dimana kelurahan Jatibaru merupakan wilayah kelurahan yang berada pada ketinggian 6 meter di atas permukaan air laut. Wilayah kecamatan ini bila dilihat menurut batas-batasnya, maka disebelah utara berbatasan dengan Laut Flores dan Kecamatan Ambalawi, Kabupaten Bima, sedangkan disebelah selatan berbatasan dengan Kecamatan Rasanae Barat, Kecamatan Mpunda, serta Kecamatan Raba. Disebelah barat berbatasan dengan Teluk Bima, dan di sebelah timur berbatasan dengan Kecamatan Raba serta Kecamatan Ambalawi, Kabupaten Bima.

Ibukota Asakota adalah Melayu, yang luasnya hanya 0,76 km<sup>2</sup>, atau 1,10 % dari luas Kecamatan Asakota. Bila ditinjau dari jarak kecamatan dengan kelurahan, Kelurahan Kolo adalah kelurahan yang paling jauh jaraknya dengan ibukota kecamatan, yaitu sekitar 15 km.



---

**Tabel : 1.1.**  
**Letak dan Geografis Kecamatan Asakota**  
**2013**

---

A. Batas-batas Kecamatan

- Sebelah Utara : Laut Flores  
Kecamatan Ambalawi, Kabupaten Bima
- Sebelah Selatan : Kecamatan Rasanae Barat  
Kecamatan Mpunda  
Kecamatan Raba
- Sebelah Barat : Teluk Bima
- Sebelah Timur : Kecamatan Raba  
Kecamatan Ambalawi, Kabupaten Bima

B. Luas Wilayah :

Luas Wilayah Kecamatan Asakota Seluas 69,03 km<sup>2</sup> dan  
Terdiri dari 4 Kelurahan

C. Tinggi Ibu Kota Kecamatan Asakota Dari Permukaan Laut  
Sekitar 2 Meter.

---

Sumber : Kantor Camat Asakota

**Tabel : 1.2.**  
**Luas Wilayah Kecamatan Asakota**  
**Dirinci per Kelurahan di Kecamatan Asakota**  
**2013**

Kelurahan	Luas Wilayah (km <sup>2</sup> )	Persentase (%)
(1)	(2)	(3)
1. Melayu	0,76	1,10
2. Jatiwangi	22,18	32,13
3. Jatibaru	19,60	28,39
4. K o l o	26,49	38,37
J u m l a h	69,03	100,00

Sumber : BPS Kota Bima



**Tabel : 1.3.**  
**Tinggi Ibukota Kelurahan dari Permukaan Laut**  
**Dirinci per Kelurahan di Kecamatan Asakota**  
**2013**

( Meter)

	Kelurahan	Ibu Kota	Tinggi Dari Permukaan Laut
	(1)	(2)	(3)
1.	Melayu	Melayu	2
2.	Jatiwangi	Jatiwangi	5
3.	Jatibaru	Jatibaru	6
4.	K o l o	K o l o	5
	Ibukota Kecamatan Asakota		2

Sumber : Kelurahan se-Kecamatan Asakota

**Tabel : 1.4.**  
**Luas Wilayah Menurut Jenis Penggunaan Tanah**  
**Dirinci per Kelurahan di Kecamatan Asakota**  
**2013**

(Hektar)

Kelurahan	Tanah Sawah	Bang.& Pekarangan	Tegal / Kebun	Hutan Negara	Lain-nya	Jumlah
(1)	(2)	(3)	(4)	(5)	(6)	(7)
1. Melayu	0	55	0	0	21	76
2. Jatiwangi	135	32	467	475	1 109	2 218
3. Jatibaru	157	20	175	1 436	172	1 960
4. Kolo	94	64	379	1 467	645	2 649
<b>Jumlah</b>	<b>386</b>	<b>171</b>	<b>1 021</b>	<b>3 378</b>	<b>1 947</b>	<b>6 903</b>

Sumber : KCD Kecamatan Asakota

**Tabel : 1.5.**  
**Jarak Ibukota Kecamatan dengan Kelurahan**  
**Dirinci per Kelurahan di Kecamatan Asakota**  
**2013**

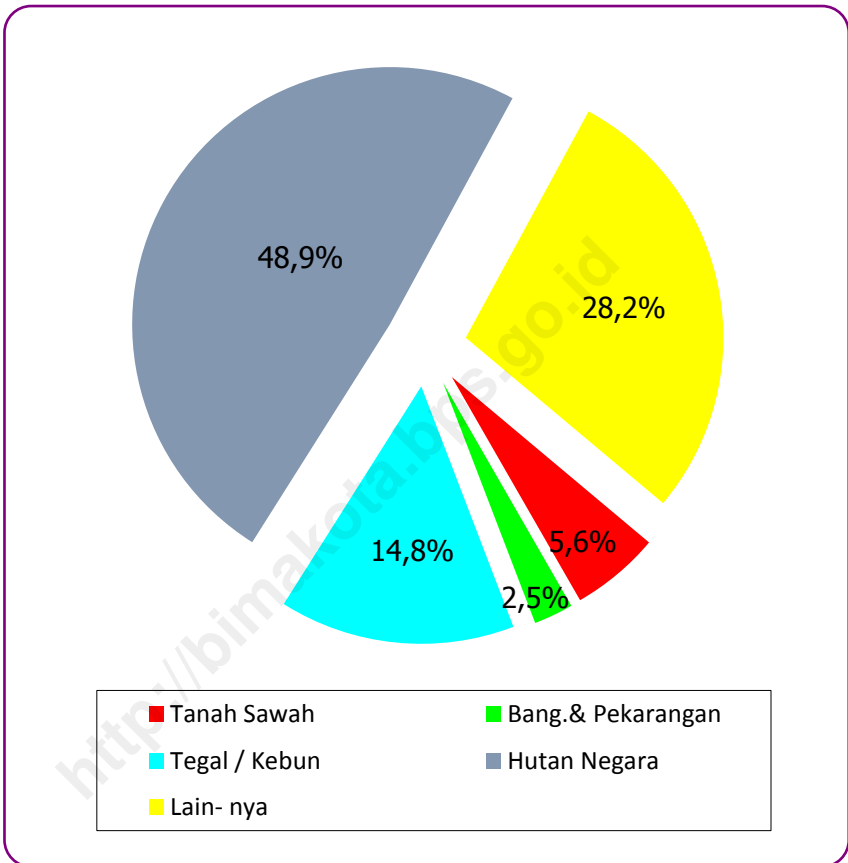
(Kilometer)

	Kelurahan	Ibukota Kelurahan	Jarak dari Ibukota Kecamatan
	(1)	(2)	(3)
1.	Melayu	Melayu	1
2.	Jatiwangi	Jatiwangi	1
3.	Jatibaru	Jatibaru	3
4.	K o l o	K o l o	15
Jarak Ibukota Kecamatan ke Ibukota Kota Bima			4

Sumber : Kelurahan se-Kecamatan Asakota



Grafik 1.

**Luas Wilayah Menurut Jenis Penggunaan Tanah di  
Kec.Asakota Tahun 2013**



ASAKOTA  
DALAM ANGKA  
2014

**2**

**PEMERINTAHAN**

<http://bin>





## **BAB II**

### **PEMERINTAHAN**

Secara administrasi, Kecamatan Asakota terbagi menjadi 4 kelurahan. Pada tahun 2013, semua kelurahan di Asakota merupakan kelurahan dengan klasifikasi swakarya. Disamping itu, untuk kategori LPM (Lembaga Pemberdayaan Masyarakat), ada 1 kelurahan termasuk dalam kategori III, sedangkan sisanya termasuk kategori LPM I.

Empat lurah yang memimpin wilayah kelurahan di Kecamatan Asakota merupakan lulusan PT (Perguruan Tinggi). Dalam melaksanakan kegiatannya, Lurah dibantu oleh aparat mulai dari Sekertaris Lurah sampai tingkat RT/RW.

Sarana dan prasarana perekonomian di Kecamatan Asakota cukup lengkap, karena telah memiliki pasar umum, toko, kios/warung, dan BUUD / KUD.



**Tabel : 2.1.**  
**Jumlah Kelurahan Menurut Klasifikasi Kelurahan**  
**Dirinci per Kelurahan di Kecamatan Asakota**  
**2013**

Kelurahan	Klasifikasi Kelurahan		
	Swadaya	Swakarya	Swasembada
(1)	(2)	(3)	(4)
1. Melayu	0	1	0
2. Jatiwangi	0	1	0
3. Jatibaru	0	1	0
4. Kolo	0	1	0
Jumlah	0	4	0

Sumber : Kantor Camat Asakota

**Tabel : 2.2.**  
**Kategori Lembaga Pemberdayaan Masyarakat**  
**Dirinci per Kelurahan di Kecamatan Asakota**  
**2013**

Kelurahan	Kategori LPM		
	I	II	III
(1)	(2)	(3)	(4)
1. Melayu	1	0	0
2. Jatiwangi	0	0	1
3. Jatibaru	1	0	0
4. Kolo	1	0	0
Jumlah	3	0	1

Sumber : PMD Kecamatan Asakota

**Tabel : 2.3.**  
**Umur, Jenis Kelamin dan Lama Menjabat Lurah**  
**Dirinci per Kelurahan di Kecamatan Asakota**  
**2013**

Kelurahan	Umur (Tahun)	Jenis Kelamin	Lama Menjabat (Tahun)
(1)	(2)	(3)	(4)
1. Melayu	42	Laki-laki	2
2. Jatiwangi	38	Laki-laki	4
3. Jatibaru	45	Laki-laki	4
4. K o l o	42	Laki-laki	2

Sumber : Kantor Camat Asakota

**Tabel : 2.4.**  
**Jumlah Lurah Menurut Tingkat Pendidikan Yang Ditamatkan**  
**Dirinci per Kelurahan di Kecamatan Asakota**  
**2013**

Kelurahan	Pendidikan yang ditamatkan			
	SD	SLTP	SLTA	PT
(1)	(2)	(3)	(4)	(5)
1. Melayu	0	0	0	1
2. Jatiwangi	0	0	0	1
3. Jatibaru	0	0	0	1
4. Kolo	0	0	0	1
<b>Jumlah</b>	0	0	0	4

Sumber : Kelurahan Se Kecamatan Asakota

**Tabel : 2.5.**  
**Jumlah Aparat Pemerintah Kelurahan**  
**Dirinci per Kelurahan di Kecamatan Asakota**  
**2013**

Kelurahan	Sekretaris Lurah	Kepala Lingkungan	R W	R T
(1)	(2)	(3)	(4)	(5)
1. Melayu	1	0	7	17
2. Jatiwangi	1	0	9	32
3. Jatibaru	1	0	11	31
4. Kolo	0	2	10	20
<b>Jumlah</b>	<b>3</b>	<b>2</b>	<b>37</b>	<b>100</b>

Sumber : Kelurahan Se Kecamatan Asakota

**Tabel : 2.6.**  
**Banyaknya Surat Miskin / Tidak Mampu Yang Dikeluarkan**  
**Dirinci per Kelurahan di Kecamatan Asakota**  
**2013**

Kelurahan	Banyak Rumah Tangga	Jumlah Surat
(1)	(2)	(3)
1. Melayu	1 181	238
2. Jatiwangi	2 424	215
3. Jatibaru	2 218	165
4. K o l o	1 161	100
J u m l a h	6 984	718

Sumber : PMD Kecamatan Asakota



**Tabel : 2.7.**  
**Jumlah Personil dan Sarana Kamtibmas**  
**Dirinci per Kelurahan di Kecamatan Asakota**  
**2013**

Kelurahan	Linmas	Wanra	Kamra	Pos Kamling
(1)	(2)	(3)	(4)	(5)
1. Melayu	2	0	13	17
2. Jatiwangi	0	0	0	12
3. Jatibaru	44	0	0	3
4. K o l o	18	0	0	10
J u m l a h	64	0	0	42

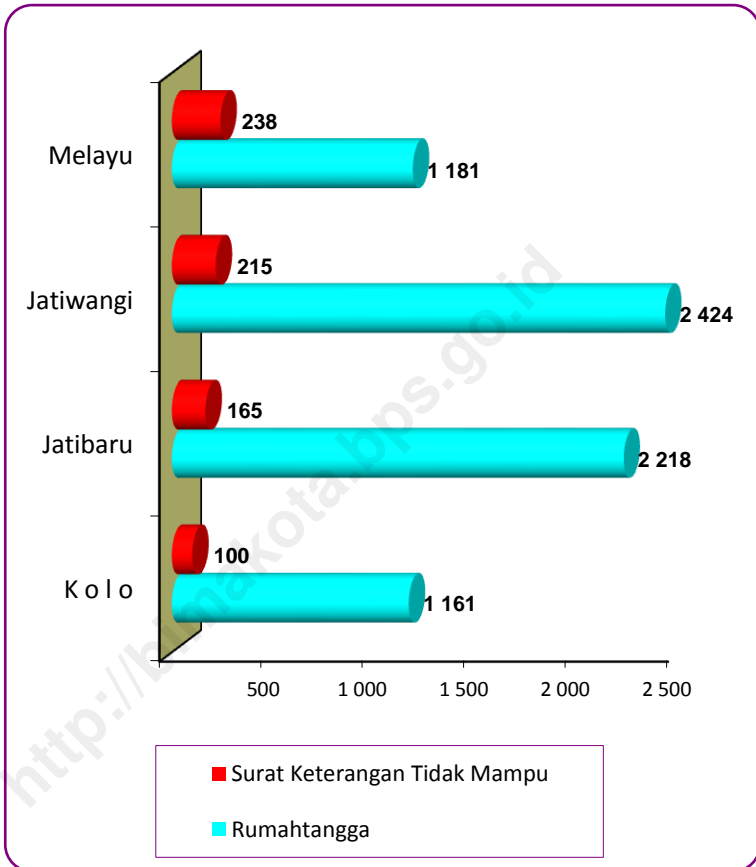
Sumber : Kantor Kecamatan Asakota

**Tabel : 2.8.**  
**Jumlah Sarana Perekonomian Menurut Jenis Sarana Perekonomian**  
**Dirinci per Kelurahan di Kecamatan Asakota**  
**2013**

	Kelurahan	Pasar Umum	Pasar Hewan	Toko	Kios/ Warung	BUUD/ KUD	Bank
	(1)	(2)	(3)	(4)	(5)	(6)	(7)
1.	Melayu	0	0	10	285	1	0
2.	Jatiwangi	0	0	5	203	0	0
3.	Jatibaru	0	0	13	288	0	0
4.	Kolo	0	0	9	224	0	0
Jumlah		0	0	37	1 000	1	0

Sumber : Kantor Kecamatan Asakota

Grafik 2.

**Jumlah Rumahtangga dan Surat Keterangan Tidak Mampu di  
Kec. Asakota Tahun 2013**



ASAKOTA  
DALAM ANGKA  
2014

**3**

**PENDUDUK**

<http://www.asakota.go.id>



**BAB III****PENDUDUK**

Persebaran penduduk di wilayah Kecamatan Asakota tidak merata. Di kecamatan ini, terdapat 1 kelurahan yang memiliki kepadatan penduduk hingga diatas 8000 jiwa per km<sup>2</sup>, yakni Kelurahan Melayu dengan kepadatan penduduk sekitar 8.411 jiwa per km<sup>2</sup>. Sementara itu, Kelurahan Kolo sebagai kelurahan yang memiliki wilayah terluas merupakan kelurahan dengan kepadatan penduduk terendah yaitu hanya 179 jiwa per km<sup>2</sup>.

Jumlah penduduk di Kecamatan Asakota menurut hasil estimasi Survei Potensi Desa (PoDes) tahun 2013 adalah 29.074 jiwa, terdiri atas 14.637 penduduk laki-laki dan 14.437 penduduk perempuan yang tersebar dalam 6.984 rumah tangga. Dengan demikian, secara rata-rata setiap rumah tangga diperkirakan memiliki jumlah anggota sebanyak 4 orang.

Sebagian besar penduduk di Kecamatan Asakota ini menggunakan air untuk memasak yang bersumber dari pompa dop dan PAM serta menggunakan bahan bakar dari minyak tanah.





**Tabel : 3.1.**  
**Luas Wilayah, Jumlah Penduduk dan Kepadatan Penduduk**  
**Dirinci per Kelurahan di Kecamatan Asakota**  
**2013**

Kelurahan	Luas ( $km^2$ )	Jumlah Penduduk	Kepadatan Penduduk Per $km^2$
(1)	(2)	(3)	(4)
1. Melayu	0,76	6 392	8 411
2. Jatiwangi	22,18	9 431	425
3. Jatibaru	19,60	8 512	434
4. K o l o	26,49	4 739	179
J u m l a h	69,03	29 074	421

Sumber : BPS Kota Bima

**Tabel : 3.2.**  
**Jumlah Penduduk Menurut Jenis Kelamin dan Sex Rasio**  
**Dirinci per Kelurahan di Kecamatan Asakota**  
**2013**

*(Orang)*

Kelurahan	Laki-laki	Perempuan	Jumlah	Sex Rasio
(1)	(2)	(3)	(4)	(5)
1. Melayu	3 168	3 224	6 392	98
2. Jatiwangi	4 727	4 704	9 431	100
3. Jatibaru	4 382	4 130	8 512	106
4. K o l o	2 360	2 379	4 739	99
J u m l a h	14 637	14 437	29 074	101

Sumber : BPS Kota Bima

**Tabel : 3.3.**  
**Jumlah Penduduk Menurut Status Kewarganegaraan**  
**Dirinci per Kelurahan di Kecamatan Asakota**  
**2013**

(Orang)

Kelurahan	Penduduk WNI	Penduduk WNA	Jumlah
(1)	(2)	(3)	(4)
1. Melayu	6 392	0	6 392
2. Jatiwangi	9 431	0	9 431
3. Jatibaru	8 512	0	8 512
4. K o l o	4 739	0	4 739
J u m l a h	29 074	0	29 074

Sumber : BPS Kota Bima

**Tabel : 3.4.**  
**Jumlah Penduduk, Rumah Tangga dan Rata-rata Anggota**  
**Rumahtangga Dirinci per Kelurahan di Kecamatan Asakota**  
**2013**

Kelurahan	Jumlah Penduduk	Rumahtangga	Rata-rata Anggota Rumahtangga
(1)	(2)	(3)	(4)
1. Melayu	6 392	1 181	5
2. Jatiwangi	9 431	2 424	4
3. Jatibaru	8 512	2 218	4
4. K o l o	4 739	1 161	4
J u m l a h	29 074	6 984	4

Sumber : BPS Kota Bima

**Tabel : 3.5.**  
**Jumlah Kelahiran dan Kematian Total**  
**Dirinci per Kelurahan di Kecamatan Asakota**  
**2013**

(Orang)

Kelurahan	Kelahiran	Kematian
(1)	(2)	(3)
1. Melayu	145	17
2. Jatiwangi	150	75
3. Jatibaru	145	19
4. K o l o	54	12
J u m l a h	494	123

Sumber : Registrasi Penduduk

**Tabel : 3.6.**  
**Jumlah Kematian Bayi dan Ibu Hamil**  
**Dirinci per Kelurahan di Kecamatan Asakota**  
**2013**

Kelurahan	Umur 0 - 1 Tahun	Umur 1 - 5 Tahun	Ibu Hamil
(1)	(2)	(3)	(4)
1. Melayu	0	0	0
2. Jatiwangi	0	0	0
3. Jatibaru	3	0	0
4. Kolo	3	0	0
Jumlah	6	0	0

Sumber : Puskesmas Se - Kecamatan Asakota

**Tabel : 3.7.**  
**Jumlah Bangunan Tempat Tinggal Menurut Jenis Bangunan**  
**Dirinci per Kelurahan di Kecamatan Asakota**  
**2013**

Kelurahan	Jenis Bangunan			Jumlah
	Permanen	Semi Permanen	Sederhana	
(1)	(2)	(3)	(4)	(5)
1. Melayu	729	184	692	1 605
2. Jatiwangi	1 574	123	295	1 992
3. Jatibaru	1 673	170	483	2 326
4. Kolo	940	178	130	1 248
Jumlah	4 916	655	1 600	7 171

Sumber : Kelurahan Se - Kecamatan Asakota

**Tabel : 3.8.**  
**Jumlah Rumah tangga Menurut Sumber Air untuk Memasak**  
**Dirinci per Kelurahan di Kecamatan Asakota**  
**2013**

Kelurahan	Sumber Air				
	PAM	Non PAM	Bantuan Pemrth	Pompa Dop	Pompa Tangan
(1)	(2)	(3)	(4)	(5)	(6)
1. Melayu	244	0	5	635	20
2. Jatiwangi	253	0	7	200	57
3. Jatibaru	0	0	12	1 276	38
4. Kolo	0	0	5	220	14
Jumlah	497	0	29	2 331	129

Sumber :Kelurahan Se - Kecamatan Asakota



**Tabel : 3.9.**  
**Jumlah Keluarga Menurut Jenis Bahan Bakar Untuk Memasak**  
**Dirinci per Kelurahan di Kecamatan Asakota**  
**2013**

Kelurahan	Jenis Bahan Bakar			
	Kayu Bakar	Minyak Tanah	Gas/ Listrik	Lainnya
(1)	(2)	(3)	(4)	(5)
1. Melayu	152	1 238	120	0
2. Jatiwangi	270	1 478	89	0
3. Jatibaru	564	1 574	176	0
4. Kolo	230	595	60	0
Jumlah	1 216	4 885	445	0

Sumber : Kelurahan Se - Kecamatan Asakota

**Tabel : 3.10.**  
**Jumlah Penduduk yang Bekerja di Sektor Pertanian**  
**Dirinci per Kelurahan di Kecamatan Asakota**  
**2013**

*(Orang)*

Kelurahan	P e t a n i			Peternak
	Pemilik	Penggarap	Buruh Tani	
(1)	(2)	(3)	(4)	(5)
1. Melayu	86	75	15	122
2. Jatiwangi	275	137	420	167
3. Jatibaru	512	107	440	518
4. K o l o	237	112	75	215
J u m l a h	1 110	431	950	1 022

Sumber : Kelurahan Se - Kecamatan Asakota

**Tabel : 3.11.**  
**Jumlah Penduduk yang Bekerja di Sektor Non Pertanian**  
**Dirinci per Kelurahan di Kecamatan Asakota**  
**2013**

(Orang)

Kelurahan	Perdagangan	Industri	Angkutan	Buruh Kerajinan
(1)	(2)	(3)	(4)	(5)
1. Melayu	397	285	35	60
2. Jatiwangi	426	297	83	33
3. Jatibaru	1 507	286	156	204
4. K o l o	157	77	85	34
J u m l a h	2 487	945	359	331

Sumber : Kelurahan Se - Kecamatan Asakota

**Tabel : 3.12.**  
**Jumlah Penduduk Yang Bekerja Menurut Keahlian Tertentu**  
**Dirinci per Kelurahan di Kecamatan Asakota**  
**2013**

*(Orang)*

Kelurahan	Tukang Kayu	Tukang Batu	Tukang Cat/ Plitur	Tukang Las/ Patri
(1)	(2)	(3)	(4)	(5)
1. Melayu	8	32	17	12
2. Jatiwangi	63	75	21	8
3. Jatibaru	235	262	25	15
4. Kolo	32	25	5	3
Jumlah	338	394	68	38

Sumber : Kelurahan Se - Kecamatan Asakota

**Tabel : 3.13.**  
**Jumlah Penduduk yang Bekerja pada Sektor Pemerintahan**  
**Dirinci per Kelurahan di Kecamatan Asakota**  
**2013**

(Orang)

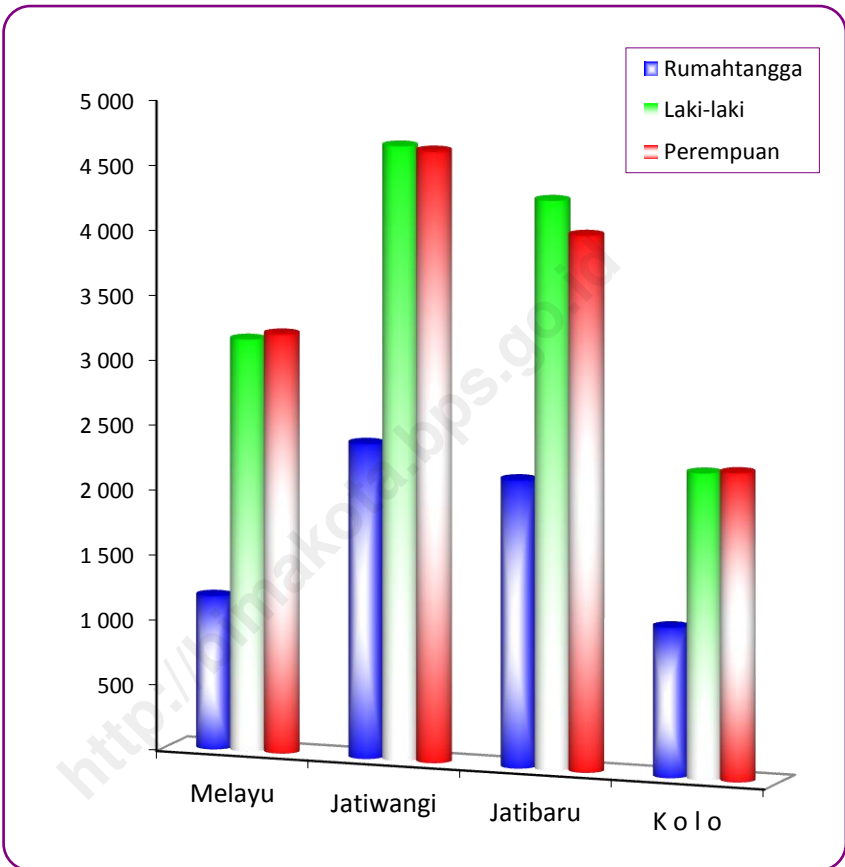
Kelurahan	PNS	ABRI	Guru	Pensiun	Bank/ Pegadaian
(1)	(2)	(3)	(4)	(5)	(6)
1. Melayu	87	8	63	22	4
2. Jatiwangi	221	185	147	32	12
3. Jatibaru	71	24	52	60	1
4. K o l o	9	6	69	2	0
J u m l a h	388	223	331	116	17

Sumber : Kelurahan Se - Kecamatan Asakota



**Grafik 3.**

**Jumlah Rumahtangga dan Penduduk di Kecamatan Asakota Tahun 2013**







ASAKOTA  
DALAM ANGKA  
2014

4

SOSIAL

<http://bin>



## **BAB IV**

### **SOSIAL**

Pendidikan sebagai gerbang pengetahuan sangatlah mendapat perhatian dari pemerintah. Program wajar yang dicanangkan oleh pemerintah pusat mendapat respon yang positif dari pemerintah daerah. Semua tingkat sekolah mulai dari Taman Kanak-kanak sampai Sekolah Menengah Umum tersedia di Kecamatan Asakota. Jumlah sekolah setingkat SD di kecamatan ini mencapai 16 unit sekolah dengan jumlah guru tetap dan tidak tetap sekitar 349 orang.

Selain pendidikan, masalah kesehatan merupakan hal yang penting untuk diperhatikan. Tenaga kesehatan yang ada di kecamatan Asakota adalah 31 bidan, 27 paramedis, 20 dukun sunat, 5 tukang pijat serta 15 dukun bayi. Sarana kesehatan yang ada di Kecamatan Asakota cukup lengkap karena di kecamatan ini terdapat 1 Puskesmas, 3 Puskesmas Pembantu, 9 Polindes, dan 30 Posyandu. Adanya sarana dan prasarana kesehatan ini memberikan jaminan lebih mudahnya masyarakat kecamatan ini dalam mengakses berbagai pelayanan kesehatan.

Kerukunan umat beragama di Kecamatan Asakota sangat terjaga. Mayoritas masyarakat di kecamatan ini beragama Islam yaitu sekitar 28.738 jiwa atau 98,84%, sedangkan lainnya memeluk agama Kristen, Katholik dan Hindu.

Berbagai tempat ibadah juga tersedia di wilayah kecamatan ini seperti Masjid, Mushalla, Gereja dan Pura.

Kelompok kesenian paling banyak di Kecamatan Asakota adalah kelompok kesenian musik. Sedangkan kelompok olah raga yang paling banyak adalah kelompok olahraga sepak bola dan bulu tangkis.



**Tabel : 4. 1.**  
**Jumlah Sekolah, Murid, dan Guru Menurut Tingkat/Jenis Sekolah**  
**Dirinci per Kelurahan di Kecamatan Asakota**  
**2013**

	Tingkat / Jenis Sekolah	Sekolah	Murid		Guru
			Lk.	Pr.	
	(1)	(2)	(3)	(4)	(5)
1.	TK Negeri	1	34	28	15
	TK Swasta	12	286	354	25
2.	SD Negeri	14	1 692	1 549	317
	SD Swasta	2	180	148	32
	MI Negeri	0	0	0	0
	MI Swasta	0	0	0	0
3.	SMP Negeri	3	527	526	147
	SMP Swasta	1	74	57	18
	MTs Negeri	0	0	0	0
	MTs Swasta	1	26	16	12
4.	SMU Negeri	1	305	289	78
	SMU Swasta	0	0	0	0
	SMK Negeri	2	316	213	67
	SMK Swasta	1	123	40	12
	MA Negeri	0	0	0	0
	MA Swasta	0	0	0	0
	<b>J u m l a h</b>	<b>38</b>	<b>3 563</b>	<b>3 220</b>	<b>723</b>

Sumber : Dikpora Kota Bima

**Tabel : 4. 2.**  
**Jumlah Sekolah, Murid, dan Guru TK Negeri**  
**Dirinci per Kelurahan di Kecamatan Asakota**  
**2013**

Kelurahan	Taman Kanak-Kanak Negeri			
	Sekolah	Murid		Guru
		Lk	Pr	
(1)	(2)	(3)	(4)	(5)
1. Melayu	0	0	0	0
2. Jatiwangi	0	0	0	0
3. Jatibaru	0	0	0	0
4. Kolo	1	34	28	15
<b>Jumlah</b>	<b>1</b>	<b>34</b>	<b>28</b>	<b>15</b>

Sumber : Dikpora Kota Bima

**Tabel : 4. 3.**  
**Jumlah Sekolah, Murid, dan Guru TK Swasta**  
**Dirinci per Kelurahan di Kecamatan Asakota**  
**2013**

Kelurahan	Taman Kanak-Kanak Swasta			
	Sekolah	Murid		Guru
		Lk	Pr	
(1)	(2)	(3)	(4)	(5)
1. Melayu	2	35	41	4
2. Jatiwangi	5	126	151	10
3. Jatibaru	4	90	114	8
4. K o l o	1	35	48	3
J u m l a h	12	286	354	25

Sumber : Dikpora Kota Bima

**Tabel : 4. 4.**  
**Jumlah Sekolah, Murid, Dan Guru SD Negeri**  
**Dirinci per Kelurahan di Kecamatan Asakota**  
**2013**

Kelurahan	Sekolah Dasar Negeri			
	Sekolah	Murid		Guru
		Lk	Pr	
(1)	(2)	(3)	(4)	(5)
1. Melayu	3	387	349	67
2. Jatiwangi	4	364	324	105
3. Jatibaru	4	549	518	85
4. K o l o	3	392	358	60
<b>J u m l a h</b>	<b>14</b>	<b>1 692</b>	<b>1 549</b>	<b>317</b>

Sumber : Dikpora Kota Bima



**Tabel : 4. 5.**  
**Jumlah Sekolah, Murid, Dan Guru SD Swasta**  
**Dirinci per Kelurahan di Kecamatan Asakota**  
**2013**

Kelurahan	Sekolah Dasar Swasta			
	Sekolah	Murid		Guru
		Lk	Pr	
(1)	(2)	(3)	(4)	(5)
1. Melayu	1	122	91	15
2. Jatiwangi	1	58	57	17
3. Jatibaru	0	0	0	0
4. K o l o	0	0	0	0
J u m l a h	2	180	148	32

Sumber : Dikpora Kota Bima

**Tabel : 4. 6.**  
**Jumlah Sekolah, Murid, Dan Guru SMP Negeri**  
**Dirinci per Kelurahan di Kecamatan Asakota**  
**2013**

Kelurahan	Sekolah Menengah Pertama Negeri			
	Sekolah	Murid		Guru
		Lk	Pr	
(1)	(2)	(3)	(4)	(5)
1. Melayu	0	0	0	0
2. Jatiwangi	1	193	197	80
3. Jatibaru	1	177	190	30
4. Kolo	1	157	139	37
<b>Jumlah</b>	<b>3</b>	<b>527</b>	<b>526</b>	<b>147</b>

Sumber : Dikpora Kota Bima

**Tabel : 4. 7.**  
**Jumlah Sekolah, Murid, Dan Guru SMP Swasta**  
**Dirinci per Kelurahan di Kecamatan Asakota**  
**2013**

Kelurahan	Sekolah Menengah Pertama Swasta			
	Sekolah	Murid		Guru
		Lk	Pr	
(1)	(2)	(3)	(4)	(5)
1. Melayu	0	0	0	0
2. Jatiwangi	1	74	57	18
3. Jatibaru	0	0	0	0
4. K o l o	0	0	0	0
J u m l a h	1	74	57	18

Sumber : Dikpora Kota Bima

**Tabel : 4. 8.**  
**Jumlah Sekolah, Murid, Dan Guru SMU Negeri**  
**Dirinci per Kelurahan di Kecamatan Asakota**  
**2013**

Kelurahan	Sekolah Menengah Umum Negeri			
	Sekolah	Murid		Guru
		Lk	Pr	
(1)	(2)	(3)	(4)	(5)
1. Melayu	0	0	0	0
2. Jatiwangi	1	305	289	78
3. Jatibaru	0	0	0	0
4. Kolo	0	0	0	0
<b>Jumlah</b>	<b>1</b>	<b>305</b>	<b>289</b>	<b>78</b>

Sumber : Dikpora Kota Bima

**Tabel : 4. 9.**  
**Jumlah Sekolah, Murid, Dan Guru SMU Swasta**  
**Dirinci per Kelurahan di Kecamatan Asakota**  
**2013**

Kelurahan	Sekolah Menengah Umum Swasta			
	Sekolah	Murid		Guru
		Lk	Pr	
(1)	(2)	(3)	(4)	(5)
1. Melayu	0	0	0	0
2. Jatiwangi	0	0	0	0
3. Jatibaru	0	0	0	0
4. K o l o	0	0	0	0
J u m l a h	0	0	0	0

Sumber : Dikpora Kota Bima

**Tabel : 4. 10.**  
**Jumlah Sekolah, Murid, Dan Guru SMK Negeri**  
**Dirinci per Kelurahan di Kecamatan Asakota**  
**2013**

Kelurahan	Sekolah Menengah Kejuruan Negeri			
	Sekolah	Murid		Guru
		Lk	Pr	
(1)	(2)	(3)	(4)	(5)
1. Melayu	0	0	0	0
2. Jatiwangi	1	186	118	40
3. Jatibaru	0	0	0	0
4. Kolo	1	130	95	27
<b>Jumlah</b>	<b>2</b>	<b>316</b>	<b>213</b>	<b>67</b>

Sumber : Dikpora Kota Bima

**Tabel : 4. 11.**  
**Jumlah Sekolah, Murid, Dan Guru SMK Swasta**  
**Dirinci per Kelurahan di Kecamatan Asakota**  
**2013**

Kelurahan	Sekolah Menengah Kejuruan Swasta			
	Sekolah	Murid		Guru
		Lk	Pr	
(1)	(2)	(3)	(4)	(5)
1. Melayu	0	0	0	0
2. Jatiwangi	1	123	40	12
3. Jatibaru	0	0	0	0
4. K o l o	0	0	0	0
<b>J u m l a h</b>	<b>1</b>	<b>123</b>	<b>40</b>	<b>12</b>

Sumber : Dikpora Kota Bima

**Tabel : 4. 12.**  
**Jumlah Sekolah, Murid, Dan Guru MI Negeri**  
**Dirinci per Kelurahan di Kecamatan Asakota**  
**2013**

Kelurahan	Madrasah Ibtidaiyah Negeri			
	Sekolah	Murid		Guru
		Lk	Pr	
(1)	(2)	(3)	(4)	(5)
1. Melayu	0	0	0	0
2. Jatiwangi	0	0	0	0
3. Jatibaru	0	0	0	0
4. Kolo	0	0	0	0
Jumlah	0	0	0	0

Sumber : Dikpora Kota Bima



**Tabel : 4.13.**  
**Jumlah Sekolah, Murid, Dan Guru MI Swasta**  
**Dirinci per Kelurahan di Kecamatan Asakota**  
**2013**

Kelurahan	Madrasah Ibtidaiyah Swasta			
	Sekolah	Murid		Guru
		Lk	Pr	
(1)	(2)	(3)	(4)	(5)
1. Melayu	0	0	0	0
2. Jatiwangi	0	0	0	0
3. Jatibaru	0	0	0	0
4. K o l o	0	0	0	0
J u m l a h	0	0	0	0

Sumber : Dikpora Kota Bima

**Tabel : 4. 14.**  
**Jumlah Sekolah, Murid, Dan Guru MTs Negeri**  
**Dirinci per Kelurahan di Kecamatan Asakota**  
**2013**

Kelurahan	Madrasah Tsanawiyah Negeri			
	Sekolah	Murid		Guru
		Lk	Pr	
(1)	(2)	(3)	(4)	(5)
1. Melayu	0	0	0	0
2. Jatiwangi	0	0	0	0
3. Jatibaru	0	0	0	0
4. Kolo	0	0	0	0
Jumlah	0	0	0	0

Sumber : Dikpora Kota Bima

**Tabel : 4. 15.**  
**Jumlah Sekolah, Murid, Dan Guru MTs Swasta**  
**Dirinci per Kelurahan di Kecamatan Asakota**  
**2013**

Kelurahan	Madrasah Tsanawiyah Swasta			
	Sekolah	Murid		Guru
		Lk	Pr	
(1)	(2)	(3)	(4)	(5)
1. Melayu	0	0	0	0
2. Jatiwangi	1	26	16	12
3. Jatibaru	0	0	0	0
4. Kolo	0	0	0	0
<b>Jumlah</b>	<b>1</b>	<b>26</b>	<b>16</b>	<b>12</b>

Sumber : Dikpora Kota Bima

**Tabel : 4. 16.**  
**Jumlah Sekolah, Murid, Dan Guru MA Negeri**  
**Dirinci per Kelurahan di Kecamatan Asakota**  
**2013**

Kelurahan	Madrasah Aliyah Negeri			
	Sekolah	Murid		Guru
		Lk	Pr	Tetap
(1)	(2)	(3)	(4)	(5)
1. Melayu	0	0	0	0
2. Jatiwangi	0	0	0	0
3. Jatibaru	0	0	0	0
4. Kolo	0	0	0	0
<b>Jumlah</b>	<b>0</b>	<b>0</b>	<b>0</b>	<b>0</b>

Sumber : Dikpora Kota Bima

**Tabel : 4. 17.**  
**Jumlah Sekolah, Murid, Dan Guru MA Swasta**  
**Dirinci per Kelurahan di Kecamatan Asakota**  
**2013**

Kelurahan	Madrasah Aliyah Swasta			
	Sekolah	Murid		Guru
		Lk	Pr	Tetap
(1)	(2)	(3)	(4)	(5)
1. Melayu	0	0	0	0
2. Jatiwangi	0	0	0	0
3. Jatibaru	0	0	0	0
4. Kolo	0	0	0	0
Jumlah	0	0	0	0

Sumber : Dikpora Kota Bima

**Tabel : 4. 18**  
**Jumlah Sekolah, Murid, dan Guru SLB Negeri**  
**Dirinci per Kelurahan di Kecamatan Asakota**  
**2013**

Kelurahan	SLB Negeri			
	Sekolah	Murid		Guru
		Lk	Pr	
(1)	(2)	(3)	(4)	(5)
1. Melayu	0	0	0	0
2. Jatiwangi	1	29	23	15
3. Jatibaru	0	0	0	0
4. Kolo	0	0	0	0
<b>Jumlah</b>	<b>1</b>	<b>29</b>	<b>23</b>	<b>15</b>

Sumber : Dikpora Kota Bima

**Tabel : 4. 19.**  
**Jumlah Tenaga Kesehatan Medis dan Non Medis**  
**Dirinci per Kelurahan di Kecamatan Asakota**  
**2013**

	Kelurahan	Bidan	Para- medis	Dukun Bayi	Dukun Sunat	Tukang Pijat
	(1)	(2)	(3)	(4)	(5)	(6)
1.	Melayu	3	2	2	3	1
2.	Jatiwangi	13	20	5	7	1
3.	Jatibaru	10	3	5	7	3
4.	Kolo	5	2	3	3	0
	<b>Jumlah</b>	<b>31</b>	<b>27</b>	<b>15</b>	<b>20</b>	<b>5</b>
	2012	31	26	25	20	20
	2011	27	27	25	20	20
	2010	15	26	22	16	12
	2009	10	7	15	2	2

Sumber : Puskesmas Se - Kecamatan Asakota

**Tabel : 4. 20.**  
**Jumlah Sarana dan Prasarana Kesehatan**  
**Dirinci per Kelurahan di Kecamatan Asakota**  
**2013**

Kelurahan	Rumah Sakit	Rumah / Pondok Bersalin	BKIA	Polik- linik	Puskes- mas
(1)	(2)	(3)	(4)	(5)	(6)
1. Melayu	0	0	0	0	0
2. Jatiwangi	0	0	0	0	1
3. Jatibaru	0	0	0	0	0
4. Kolo	0	0	0	0	0
Jumlah	0	0	0	0	1
2012	0	0	0	0	1
2011	0	0	0	0	1
2010	0	0	0	0	1
2009	0	0	0	0	1



**Tabel : 4. 20.****L a n j u t a n**

	Kelurahan	Puskesmas Pembantu	Polindes	Praktek Dokter	Toko Obat	Posyandu
	(1)	(7)	(8)	(9)	(10)	(11)
1.	Melayu	0	1	0	1	6
2.	Jatiwangi	0	4	4	3	13
3.	Jatibaru	1	2	0	0	8
4.	K o l o	2	2	0	0	3
	<b>J u m l a h</b>	3	9	0	0	30
	2012	3	6	0	0	26
	2011	3	6	0	0	26
	2010	3	6	0	0	26
	2009	3	6	0	0	26

Sumber : Puskesmas Se - Kecamatan Asakota

**Tabel : 4.21.**  
**Jumlah Kunjungan Pasien Menurut Kartu Berobat**  
**di Puskesmas Asakota**  
**2013**

Bulan	Umum	Askes	Kartu Sehat	Jumlah
(1)	(2)	(3)	(4)	(5)
1. Januari	1 399	889	394	2 682
2. Pebruari	1 394	941	490	2 825
3. Maret	1 504	801	426	2 731
4. April	1 377	842	492	2 711
5. Mei	1 221	718	357	2 296
6. Juni	1 101	736	333	2 170
7. Juli	1 250	1 016	431	2 697
8. Agustus	977	943	249	2 169
9. September	1 094	802	341	2 237
10. Oktober	1 147	733	294	2 174
12. Desember	1 155	791	298	2 244
<b>J u m l a h</b>	<b>13 619</b>	<b>9 212</b>	<b>4 105</b>	<b>26 936</b>
2 0 1 2	13 422	8 900	3 405	25 727
2 0 1 1	14 275	16 209	3 989	34 473
2 0 1 0	15 115	9 806	6 085	31 006
2 0 0 9	14 365	9 253	7 790	31 408

Sumber : Puskesmas Kecamatan Asakota

**Tabel : 4.22.**  
**Sepuluh Penyakit Terbanyak Yang Mendapatkan Pelayanan**  
**di Puskesmas Asakota**  
**2013**

enis Penyakit	Rata-	Jan	Peb	Maret	April	Mei
(1)	(2)	(3)	(4)	(5)	(6)	(7)
1. ISPA	409	331	454	456	434	275
2. PENYAKIT OTOT DAN SENDI	138	150	114	78	118	90
3. DIARE	171	190	179	160	183	91
4. GASTERITIS	165	145	144	129	102	122
5. TB PARU	41	0	52	47	51	0
6. GIGI DAN MULUT	121	96	107	105	99	58
7. PHARINGITIS	159	114	159	173	169	92
8. THYPOID	69	69	126	105	95	40
9. HIPERTENSI	65	40	48	31	48	37
10. PENYAKIT KULIT INFEKSI	205	362	199	202	273	231
J u m l a h	1 544	1 497	1 582	1 486	1 572	1 036
2 0 1 2	1 089	1 133	1 099	1 084	1 084	1 084
2 0 1 1	1268	1518	1 339	1615	1331	1482
2 0 1 0	957	523	813	701	596	542
2 0 0 9	768	1 550	1 147	880	796	842

**Tabel : 4.22.**  
**L a n j u t a n**

Jenis Penyakit	Juni	Juli	Agus	Sep	Okt	Nop	Des
(1)	(8)	(9)	(10)	(11)	(12)	(13)	(14)
1. ISPA	274	511	400	462	402	462	447
2. PENYAKIT OTOT DAN SENDI	126	134	123	208	182	170	160
3. DIARE	156	183	224	164	129	182	215
4. GASTERITIS	126	210	169	210	202	218	205
5. TB PARU	47	0	31	60	52	87	70
6. GIGI DAN MULUT	65	96	106	169	172	126	252
7. PHARANGITIS	117	209	169	182	215	151	160
8. THYPOID	35	116	71	0	78	0	96
9. HIPERTENSI	0	68	91	92	85	140	104
10. PENYAKIT KULIT INFEKSI	252	170	115	153	141	258	103
<b>J u m l a h</b>	<b>1 198</b>	<b>1 697</b>	<b>1 499</b>	<b>1 700</b>	<b>1 658</b>	<b>1 794</b>	<b>1 812</b>
2 0 1 2	1 084	1 084	1 084	1 084	1 084	1 084	1 084
2 0 1 1	1147	1 152	985	1 254	1 152	1 101	1 136
2 0 1 0	754	1 302	1 278	1 118	1 364	1 010	1 479
2 0 0 9	740	617	641	546	574	480	397

Sumber : Puskesmas Kecamatan Asakota

**Tabel : 4.23.**  
**Pentahapan Kesejahteraan Keluarga**  
**Dirinci per Kelurahan di Kecamatan Asakota**  
**2010**

Kelurahan	Pra Sejahtera	Keluarga Sejahtera I
(1)	(2)	(3)
1. Melayu	394	226
2. Jatiwangi	660	285
3. Jatibaru	1 044	295
4. K o l o	283	260
J u m l a h	2 381	1 066

**Tabel : 4. 23.**  
**L a n j u t a n**

Kelurahan	Keluarga Sejahtera II	Keluarga Sejahtera III	Keluarga Sejahtera III+	Jumlah KK
(1)	(4)	(5)	(6)	(7)
1. Melayu	339	291	0	1 250
2. Jatiwangi	385	278	4	1 612
3. Jatibaru	184	348	1	1 872
4. Kolo	104	401	0	1 048
<b>Jumlah</b>	<b>1 012</b>	<b>1 318</b>	<b>5</b>	<b>5 782</b>

Sumber : PPLKB Kecamatan Asakota

**Tabel : 4. 24.**  
**Pencapaian Akseptor KB Aktif Menurut Metode Kontrasepsi**  
**Dirinci per Kelurahan di Kecamatan Asakota**  
**2013**

Kelurahan	Pencapaian Pr Mix Kontrasepsi							JML
	IUD	MOP	MOW	IMP	STK	PIL	KDM	
(1)	(2)	(3)	(4)	(5)	(6)	(7)	(8)	(9)
1. Melayu	48	0	3	42	12	77	7	189
2. Jatiwangi	113	1	1	33	15	78	15	256
3. Jatibaru	66	1	0	44	63	54	10	238
4. K o l o	45	0	1	3	24	33	8	114
<b>Jumlah</b>	<b>272</b>	<b>2</b>	<b>5</b>	<b>122</b>	<b>114</b>	<b>242</b>	<b>40</b>	<b>797</b>
2010	260	6	41	277	2 132	67	10	2 793
2008	1 227	20	71	127	1 306	233	34	3 018
2005	1 230	19	78	105	1 544	252	36	3 264
2006	1 318	19	77	170	1 406	235	14	3 239

Sumber : PPLKB Kecamatan Asakota

**Tabel : 4. 25.**  
**Persentase Pencapaian Peserta KB Aktif Terhadap PUS**  
**Dirinci per Kelurahan di Kecamatan Asakot**  
**2013**

Kelurahan	Realisasi Pencapaian	P U S	Persen- tase
(1)	(2)	(3)	(4)
1. Melayu	189	1 193	15,84
2. Jatiwangi	256	1 212	21,12
3. Jatibaru	238	1 531	15,55
4. K o l o	114	871	13,09
J u m l a h	797	4 807	16,58
2 0 1 0	2 793	4 250	65,72
2 0 0 8	3 018	4 369	69,08
2 0 0 5	3 264	4 228	77,20
2 0 0 6	3 239	4 224	76,68

Sumber : PPLKB Kecamatan Asakota



**Tabel : 4. 26.**  
**Jumlah KKB, KKBD, Sub PPKBD, Klpk. Akseptor dan PLKB**  
**Dirinci per Kelurahan di Kecamatan Asakot**  
**2013**

Kelurahan	KKB	PPKBD	Sub PPKBD	Kelomp. Akseptor	PLKB
(1)	(2)	(3)	(4)	(5)	(6)
1. Melayu	1	1	7	17	1
2. Jatiwangi	1	1	11	27	1
3. Jatibaru	1	1	9	29	1
4. K o l o	1	1	6	18	0
J u m l a h	4	4	33	91	3
2008	4	4	33	91	3
2007	4	4	34	91	2
2006	4	4	34	91	2
2005	4	4	34	91	2

Sumber : PPLKB Kecamatan Asakota

**Tabel : 4. 27.**  
**Jumlah Sumur Penduduk Menurut Jenis Sumur**  
**Dirinci per Kelurahan di Kecamatan Asakota**  
**2013**

	Kelurahan	Sumur Gali	Sumur Pompa		
			Dangkal	Sedang	Dalam
	(1)	(2)	(3)	(4)	(5)
1.	Melayu	13	12	5	21
2.	Jatiwangi	32	22	34	16
3.	Jatibaru	120	56	35	30
4.	K o l o	56	17	6	9
J u m l a h		221	107	80	76
	2012	205	107	61	83
	2011	205	107	61	83
	2010	205	107	61	83
	2009	205	107	61	83

Sumber : Kelurahan Se - Kecamatan Asakota

**Tabel : 4. 28.**  
**Jumlah Rumah Tangga Menurut Sumber Listrik**  
**Dirinci per Kelurahan di Kecamatan Asakota**  
**2013**

Kelurahan	Listrik PLN	Listrik Non PLN
(1)	(3)	(4)
1. Melayu	1 181	0
2. Jatiwangi	2 424	0
3. Jatibaru	2 143	0
4. Kolo	1 161	0
Jumlah	6 909	0
2012	3 313	30
2011	3 313	30
2010	3 313	30
2009	3 313	30

Sumber : Kelurahan Se - Kecamatan Asakota

**Tabel : 4. 29.**  
**Jumlah Penduduk Menurut Agama Yang Dianut**  
**Dirinci per Kelurahan di Kecamatan Asakota**  
**2013**

	Kelurahan	Islam	Kristen/ Katolik	Hindu	Budha
	(1)	(2)	(3)	(4)	(5)
1.	Melayu	6 376	16	0	0
2.	Jatiwangi	9 111	270	50	0
3.	Jatibaru	8 512	0	0	0
4.	K o l o	4 739	0	0	0
	<b>J u m l a h</b>	<b>28 738</b>	<b>286</b>	<b>50</b>	<b>0</b>
	2012	24 274	142	82	0
	2011	24 274	142	82	0
	2010	24 274	142	82	0
	2009	24 274	142	82	0

Sumber : Kelurahan Se - Kecamatan Asakota

**Tabel : 4. 30.**  
**Jumlah Tempat Ibadah Menurut Jenisnya**  
**Dirinci per Kelurahan di Kecamatan Asakota**  
**2013**

	Kelurahan	Masjid	Musollah/ Langgar	P u r a	Gereja	Jumlah
	(1)	(2)	(3)	(4)	(5)	(6)
1.	Melayu	4	6	0	0	10
2.	Jatiwangi	13	11	1	1	26
3.	Jatibaru	6	9	0	0	15
4.	K o l o	2	8	0	0	10
	<b>J u m l a h</b>	25	34	1	1	61
	2012	23	29	1	1	54
	2011	23	29	1	1	54
	2010	23	29	1	1	54
	2009	23	29	1	1	54

Sumber : Kelurahan Se - Kecamatan Asakota

**Tabel : 4. 31.**  
**Jumlah Penduduk Cacat Mental dan Fisik**  
**Dirinci per Kelurahan di Kecamatan Asakota**  
**2013**

Kelurahan	Jenis Cacat				
	Cacat Tubuh	Tuna Netra	Cacat Mental	Tuna Rungu	Cacat Ganda
(1)	(2)	(3)	(4)	(5)	(6)
1. Melayu	0	5	3	0	3
2. Jatiwangi	5	3	1	4	0
3. Jatibaru	5	5	2	3	0
4. Kolo	9	0	4	5	1
<b>Jumlah</b>	<b>19</b>	<b>13</b>	<b>10</b>	<b>12</b>	<b>4</b>
2012	46	20	28	17	7
2011	46	20	28	17	7
2010	46	20	28	17	7
2009	46	20	28	17	7

Sumber : Kelurahan Se - Kecamatan Asakota

**Tabel : 4. 32.**  
**Jumlah Kelompok Kesenian Menurut Jenis Kesenian**  
**Dirinci per Kelurahan di Kecamatan Asakota**  
**2013**

	Kelurahan	Seni Theatre	Seni Tari	Seni Musik	Seni Wayang	Seni Lainnya
	(1)	(2)	(3)	(4)	(5)	(6)
1.	Melayu	0	2	4	0	0
2.	Jatiwangi	0	0	0	0	0
3.	Jatibaru	0	0	2	0	0
4.	K o l o	0	1	1	0	0
	<b>J u m l a h</b>	0	3	7	0	0
	2012	0	0	5	0	0
	2011	0	0	5	0	0
	2010	0	0	5	0	0
	2009	0	0	6	0	0

Sumber : Kelurahan Se - Kecamatan Asakota

**Tabel : 4. 33.**  
**Jumlah Kelompok Olahraga Menurut Jenis Olahraga**  
**Dirinci per Kelurahan di Kecamatan Asakota**  
**2013**

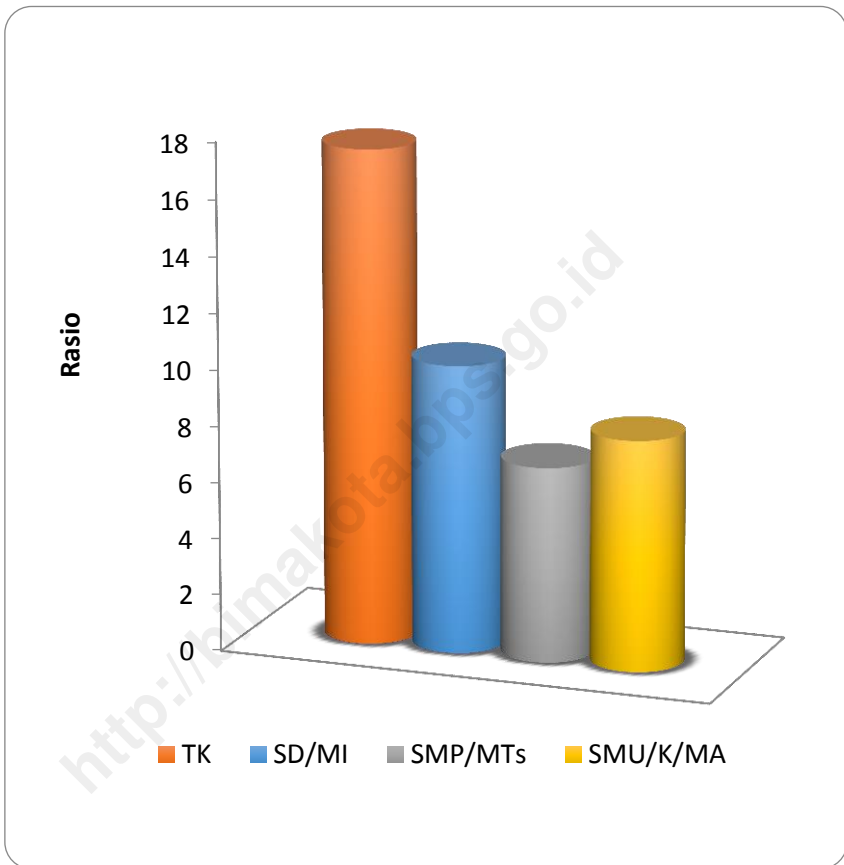
	Kelurahan	Sepak Bola	Bola Volley	Bola Basket	Bulu Tangkis
	(1)	(2)	(3)	(4)	(5)
1.	Melayu	1	1	0	1
2.	Jatiwangi	15	12	0	9
3.	Jatibaru	6	3	0	10
4.	Kolo	2	2	0	1
	<b>Jumlah</b>	<b>24</b>	<b>18</b>	<b>0</b>	<b>21</b>
	2012	30	24	0	18
	2011	30	24	0	18
	2010	30	24	0	18
	2009	30	24	0	18

Sumber : Kelurahan Se - Kecamatan Asakota



Grafik 4.

Rasio Jumlah Murid dan Guru  
di Kecamatan Asakota Tahun 2013





ASAKOTA  
DALAM ANGKA  
2014

**5**  
**PERTANIAN**

<http://bin>



**BAB V****PERTANIAN**

Masyarakat Kota Bima pada umumnya adalah masyarakat agraris. Begitu pula dengan masyarakat Kecamatan Asakota. Sebagian besar penduduknya ber mata pencaharian di sektor pertanian. Dari lahan sawah seluas 582 hektar, sekitar 337 hektar diantaranya merupakan lahan sawah tadah hujan.

Produktivitas padi sawah pada tahun 2013 sebesar 7,31 ton per hektar. Sementara untuk padi ladang/gogo sebesar 1,39 ton per hektar. Selain padi sawah dan padi ladang/gogo, hasil bumi di kecamatan ini antara lain jagung, ubi kayu, kacang tanah, kacang kedelai dan kacang hijau.



**Tabel : 5. 1.**  
**Luas Tanah Sawah Menurut Jenis Irigasi**  
**Dirinci per Kelurahan di Kecamatan Asakota**  
**2013**

*(Hektar)*

	Kelurahan	Irigasi Teknis	Irigasi Setengah Teknis	Irigasi Sederhana	Tadah Hujan	Jumlah
	(1)	(2)	(3)	(4)	(5)	(6)
1.	Melayu	0	0	0	0	0
2.	Jatiwangi	0	135	0	0	135
3.	Jatibaru	0	110	0	0	110
4.	Kolo	0	0	0	337	337
	<b>Jumlah</b>	0	245	0	337	582
	2012	0	251	0	10	261
	2011	0	252	0	10	262
	2010	0	125	50	81	256
	2009	0	125	50	81	256

Sumber : BPP Kecamatan Asakota

**Tabel : 5. 2.**  
**Luas Panen, Produksi dan Rata-rata Produksi Padi Sawah**  
**Dirinci per Kelurahan di Kecamatan Asakota**  
**2013**

	Kelurahan	Luas Panen (Ha)	Produksi (Ton)	Rata-rata Produksi (Ton/Ha)
	(1)	(2)	(3)	(4)
1.	Melayu	0,0	0,0	0,0
2.	Jatiwangi	129,6	980,2	7,56
3.	Jatibaru	105,0	735,0	7,00
4.	K o l o	0,0	0,0	0,0
	<b>J u m l a h</b>	<b>234,6</b>	<b>1 715,2</b>	<b>7,31</b>
	2 0 1 2	240,9	1 618,9	6,72
	2 0 1 1	412,0	2 483,0	6,03
	2 0 1 0	412,0	2 280,2	5,53
	2 0 0 9	464,0	2 691,0	5,80

Sumber : BPP Kecamatan Asakota



**Tabel : 5. 3.**  
**Luas Panen, Produksi dan Rata-rata Produksi Padi Ladang**  
**Dirinci per Kelurahan di Kecamatan Asakota**  
**2013**

	Kelurahan	Luas Panen (Ha)	Produksi (Ton)	Rata-rata Produksi (Ton/Ha)
	(1)	(2)	(3)	(4)
1.	Melayu	0,0	0,0	0,0
2.	Jatiwangi	50,0	110,0	2,20
3.	Jatibaru	700,0	750,0	1,07
4.	K o l o	200,0	460,0	2,30
	<b>J u m l a h</b>	<b>950,00</b>	<b>1 320,00</b>	<b>1,39</b>
	2 0 1 2	4,00	3,00	0,75
	2 0 1 1	327,00	1 050,20	3,21
	2 0 1 0	230,00	826,98	3,60
	2 0 0 9	630,00	2 282,00	3,62

Sumber : BPP Kecamatan Asakota

**Tabel : 5. 4.**  
**Luas Panen, Produksi dan Rata-rata Produksi Kedelai**  
**Dirinci per Kelurahan di Kecamatan Asakota**  
**2013**

	Kelurahan	Luas Panen (Ha)	Produksi (Ton)	Rata-rata Produksi (Ton/Ha)
	(1)	(2)	(3)	(4)
1.	Melayu	0,00	0,00	0,00
2.	Jatiwangi	45,00	76,50	1,70
3.	Jatibaru	98,00	156,00	1,59
4.	K o l o	117,00	257,40	2,20
	<b>J u m l a h</b>	<b>260,00</b>	<b>489,90</b>	<b>1,88</b>
	2 0 1 2	60,00	350,00	5,83
	2 0 1 1	319,00	480,00	1,50
	2 0 1 0	382,00	486,38	1,27
	2 0 0 9	561,00	673,00	1,20

Sumber : BPP Kecamatan Asakota

**Tabel : 5. 5.**  
**Luas Panen, Produksi dan Rata-rata Produksi Jagung**  
**Dirinci per Kelurahan di Kecamatan Asakota**  
**2013**

	Kelurahan	Luas Panen (Ha)	Produksi (Ton)	Rata-rata Produksi (Ton/Ha)
	(1)	(2)	(3)	(4)
1.	Melayu	0,00	0,00	0,00
2.	Jatiwangi	40,00	168,00	4,20
3.	Jatibaru	46,00	195,00	4,24
4.	K o l o	100,00	168,00	1,68
	<b>J u m l a h</b>	<b>186,00</b>	<b>531,00</b>	<b>2,85</b>
	2 0 1 2	165,00	525,25	3,18
	2 0 1 1	165,00	525,25	3,18
	2 0 1 0	116,00	438,72	3,78
	2 0 0 9	220,00	848,00	3,85

Sumber : BPP Kecamatan Asakota

**Tabel : 5. 6.**  
**Luas Panen, Produksi dan Rata-rata Produksi Kacang Tanah**  
**Dirinci per Kelurahan di Kecamatan Asakota**  
**2013**

	Kelurahan	Luas Panen (Ha)	Produksi (Ton)	Rata-rata Produksi (Ton/Ha)
	(1)	(2)	(3)	(4)
1.	Melayu	0,00	0,00	0,00
2.	Jatiwangi	7,50	10,88	1,45
3.	Jatibaru	6,00	7,80	1,30
4.	K o l o	5,00	7,50	1,50
	J u m l a h	18,50	26,18	4,25
	2 0 1 2	26,00	32,80	1,26
	2 0 1 1	26,00	32,80	1,26
	2 0 1 0	31,00	40,57	1,31
	2 0 0 9	36,00	46,00	1,28

Sumber : BPP Kecamatan Asakota

**Tabel : 5. 7.**  
**Luas Panen, Produksi dan Rata-rata Produksi Kacang Hijau**  
**Dirinci per Kelurahan di Kecamatan Asakota**  
**2013**

	Kelurahan	Luas Panen (Ha)	Produksi (Ton)	Rata-rata Produksi (Ton/Ha)
	(1)	(2)	(3)	(4)
1.	Melayu	0,00	0,00	0,00
2.	Jatiwangi	2,50	3,75	1,50
3.	Jatibaru	4,00	4,40	1,10
4.	K o l o	0,00	0,00	0,00
	J u m l a h	6,50	8,15	1,25
	2 0 1 2	8,00	8,87	1,11
	2 0 1 1	8,00	8,87	1,11
	2 0 1 0	9,00	10,34	1,15
	2 0 0 9	3,18	3,00	0,94

Sumber : BPP Kecamatan Asakota

**Tabel : 5. 8.**  
**Luas Panen, Produksi dan Rata-rata Produksi Ubi Kayu**  
**Dirinci per Kelurahan di Kecamatan Asakota**  
**2013**

	Kelurahan	Luas Panen (Ha)	Produksi (Ton)	Rata-rata Produksi (Ton/Ha)
	(1)	(2)	(3)	(4)
1.	Melayu	0,00	0,00	0,00
2.	Jatiwangi	75,00	847,5	11,30
3.	Jatibaru	80,00	905,0	11,31
4.	K o l o	20,00	226,4	11,32
	J u m l a h	175,00	1 978,90	11,31
	2 0 1 2	40,00	430,50	10,76
	2 0 1 1	40,00	430,50	10,76
	2 0 1 0	57,00	697,70	12,24
	2 0 0 9	29,00	357,00	12,31

Sumber : BPP Kecamatan Asakota

**Tabel : 5. 9.**  
**Luas Tanah Sawah Menurut Frekuensi Penanaman**  
**Dirinci per Kelurahan di Kecamatan Asakota**  
**2013**

*(Hektar)*

Kelurahan	1 Kali Setahun	2 Kali Setahun	3 Kali Setahun	Jumlah
(1)	(2)	(3)		(4)
1. Melayu	0	0	0	0
2. Jatiwangi	0	0	137	137
3. Jatibaru	0	57	110	167
4. Kolo	0	0	0	0
Jumlah	0	57	247	304
2012	0	58	251	309
2011	47	143	62	252
2010	0	258	0	258
2009	0	258	0	258

Sumber : BPP Kecamatan Asakota

**Tabel : 5.10.**  
**Jumlah Alat Pengendali Jasad Pengganggu**  
**Dirinci per Kelurahan di Kecamatan Asakota**  
**2013**

	Kelurahan	Sprayer	Duster	Hemposan Tikus
	(1)	(2)	(3)	(4)
1.	Melayu	5	0	0
2.	Jatiwangi	152	2	0
3.	Jatibaru	140	5	0
4.	K o l o	28	2	0
	J u m l a h	325	9	0
	2 0 1 2	340	12	0
	2 0 1 1	69	9	0
	2 0 1 0	32	0	0
	2 0 0 9	40	0	0

Sumber : BPP Kecamatan Asakota



**Tabel : 5.11.**  
**Jumlah Traktor Pengolah Tanah**  
**Dirinci per Kelurahan di Kecamatan Asakota**  
**2013**

(Unit)

	Kelurahan	Traktor Roda Dua	Traktor Roda Tiga
	(1)	(2)	(3)
1.	Melayu	1	0
2.	Jatiwangi	0	0
3.	Jatibaru	8	0
4.	K o l o	2	0
	<b>J u m l a h</b>	<b>11</b>	<b>0</b>
	2 0 1 2	16	0
	2 0 1 1	16	0
	2 0 1 0	18	0
	2 0 0 9	14	0

Sumber : BPP Kecamatan Asakota

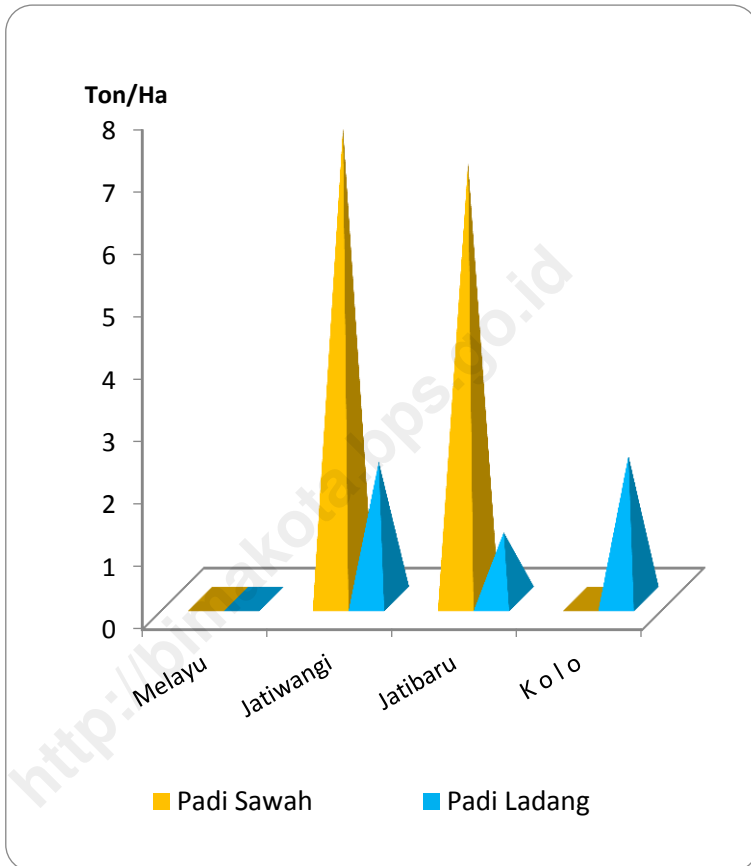
**Tabel : 5.12.**  
**Jumlah Mesin Pengolahan Padi**  
**Dirinci per Kelurahan di Kecamatan Asakota**  
**2013**

(Unit)

	Kelurahan	Perontok Padi	Penggilingan Padi
	(1)	(2)	(3)
1.	Melayu	2	0
2.	Jatiwangi	12	3
3.	Jatibaru	25	4
4.	K o l o	18	2
	<b>J u m l a h</b>	<b>57</b>	<b>9</b>
	2 0 1 2	57	8
	2 0 1 1	57	8
	2 0 1 0	21	7
	2 0 0 9	18	7

Sumber : BPP Kecamatan Asakota

Grafik 5.

**Rata-rata Produksi Padi Sawah dan Padi Ladang  
di Kecamatan Asakota Tahun 2013**



ASAKOTA  
DALAM ANGKA  
2014

6

PERHUBUNGAN

<http://bin>



## BAB VI

### PERHUBUNGAN

Transportasi memegang peranan penting dalam kegiatan ekonomi di suatu daerah. Kondisi jalan dan akses terhadap daerah akan mempengaruhi tingkat harga dan yang secara tidak langsung akan mempengaruhi perkembangan suatu daerah.

Selain sarana fisik seperti jalan tentu diperlukan pula kendaraan sebagai alat transportasi. Jumlah kendaraan umum bermotor dan tidak bermotor dapat dilihat pada tabel 6.1 dan 6.2. Pada tahun 2013, jumlah kendaraan umum bermotor yang paling banyak adalah ojek sepeda motor yaitu 1419 jika dibandingkan dengan kendaraan umum lainnya seperti truk, mini bus, bemo, dan pickup. Sementara itu, kendaraan tak bermotor yang paling banyak dijumpai yaitu benhur yang berjumlah 225 dan paling banyak terdapat di Kelurahan Jatiwangi.

Sebagai penunjang transportasi, sarana jalan yang ada di Kecamatan Asakota masih perlu ditingkatkan kualitas dan kuantitasnya. Jalan aspal sudah mencapai 72 km. Sedangkan jenis jalan lainnya adalah jalan diperkeras yang panjangnya mencapai 19 km dan jalan tanah 23 km.

Sarana dan prasarana telekomunikasi sudah cukup lengkap tersedia di kecamatan ini. Hal ini dapat dilihat pada tabel 6.3.





**Tabel : 6.1.**  
**Jumlah Kendaraan Umum Bermotor**  
**Dirinci per Kelurahan di Kecamatan Asakota**  
**2013**

		(unit)				
	Kelurahan	Truk	Mini Bus	Bemo	Pickup	Ojek Sepeda Motor
	(1)	(2)	(3)	(4)	(5)	(6)
1.	Melayu	23	2	5	25	298
2.	Jatiwangi	5	5	1	15	405
3.	Jatibaru	6	3	4	30	530
4.	Kolo	1	0	0	6	186
Jumlah		35	10	10	76	1 419
2012		39	10	13	65	1 242
2011		39	10	13	65	1 242
2010		39	10	13	65	1 242
2009		38	10	13	61	1 143

Sumber : Kelurahan Se - Kecamatan Asakota

**Tabel : 6.2.**  
**Jumlah Kendaraan Umum Tidak Bermotor**  
**Dirinci per Kelurahan di Kecamatan Asakota**  
**2013**

			(unit)
Kelurahan	Benhur/ Cidomo	Gerobak	
(1)	(2)	(3)	
1. Melayu	15		5
2. Jatiwangi	160		6
3. Jatibaru	50		8
4. Kolo	0		2
Jumlah	225		21
2012	229		21
2011	229		21
2010	229		21
2009	245		21

Sumber : Kelurahan Se - Kecamatan Asakota

**Tabel : 6.3.**  
**Banyaknya Alat/Media Komunikasi**  
**Dirinci per Kelurahan di Kecamatan Asakota**  
**2013**

(unit)				
Kelurahan	Telpon	Pesawat Radio	Pesawat TV	Antena Parabola
(1)	(2)	(3)	(4)	(5)
1. Melayu	32	4	979	22
2. Jatiwangi	15	5	1 600	46
3. Jatibaru	0	25	2 500	800
4. Kolo	0	0	1 857	18
<b>Jumlah</b>	<b>47</b>	<b>34</b>	<b>6 936</b>	<b>886</b>
2012	52	11	5 321	206
2011	52	11	5 321	206
2010	52	11	5 321	206
2009	65	10	4 854	162

Sumber : Kelurahan Se - Kecamatan Asakota

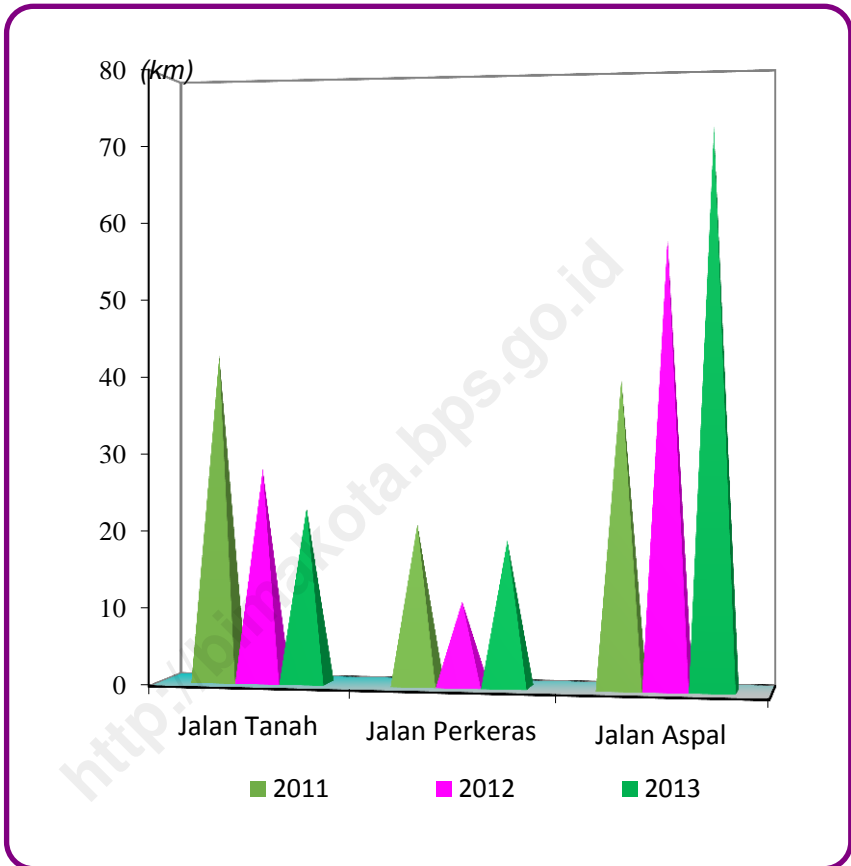
**Tabel : 6.4.**  
**Panjang Jalan Menurut Jenis Jalan**  
**Dirinci per Kelurahan di Kecamatan Asakota**  
**2013**

(km)					
	Kelurahan	Jalan Tanah	Jalan Perkeras	Jalan Aspal	Jumlah
	(1)	(2)	(3)	(4)	(5)
1.	Melayu	1	0	32	33
2.	Jatiwangi	12	5	8	25
3.	Jatibaru	10	2	16	28
4.	Kolo	0	12	16	28
Jumlah		23	19	72	114
2012		28	11	58	76
2011		43	21	40	82
2010		43	21	40	82
2009		43	21	40	82

Sumber : Kelurahan Se - Kecamatan Asakota

Grafik 6.

**Panjang Jalan Menurut Jenis Jalan  
di Kecamatan Asakota Tahun 2011-2013**





ASAKOTA  
DALAM ANGKA  
2014

**7**

**KEUANGAN**

<http://bin>





**BAB VII****KEUANGAN**

Pembangunan merupakan kegiatan yang harus terus dilakukan oleh tiap daerah dalam rangka meningkatkan kualitas hidup. Sumber dana yang digunakan untuk pelaksanaan pembangunan berasal dari partisipasi masyarakat dengan membayar pajak.

Kesadaran membayar pajak dari wajib pajak di Kecamatan Asakota belum cukup baik. Pada tahun 2013, hanya sekitar 52,78% wajib pajak yang telah melaksanakan kewajibannya. Dan dari target pemasukan PBB sebesar Rp. 212,8 juta, hanya terealisasi sebesar 56,37%.



**Tabel : 7.1.**  
**Jumlah Proyek di Kelurahan Menurut Sumber Dana**  
**Dirinci per Kelurahan di Kecamatan Asakota**  
**2013**

Kelurahan	Jumlah Proyek (buah)	Sumber Dana	
		Subsidi PKPS-BBMIP (Rp.000)	Swadaya Masyarakat (Rp.000)
(1)	(2)	(3)	(4)
1. Melayu	5	650 000	0
2. Jatiwangi	1	60 000	0
3. Jatibaru	1	200 000	0
4. K o l o	1	37 400	0
<b>J u m l a h</b>	<b>8</b>	<b>947 400</b>	<b>0</b>
2 0 1 0	9	296 400	190 800
2 0 0 9	12	244 000	70 500
2 0 0 8	12	1 180 000	48 700
2 0 0 7	11	750 000	12 700

Catatan : PKPS-BBMIP (Program Kompensasi Pengurangan Subsidi BBM Bidang Infrastruktur Pedesaan)

Sumber : PMD Kecamatan Asakota

**Tabel : 7.2.**  
**Jumlah Wajib Pajak dan Persentase Lunas Pajak**  
**Dirinci per Kelurahan di Kecamatan Asakota**  
**2013**

(Orang)

Kelurahan	Wajib Pajak	Lunas Pajak	Persentase Lunas Pajak (%)
(1)	(2)	(3)	(4)
1. Melayu	1 033	1 033	100,00
2. Jatiwangi	4 350	2 387	54,87
3. Jatibaru	3 232	1 121	34,68
4. K o l o	2 002	1 063	53,10
<b>J u m l a h</b>	<b>10 617</b>	<b>5 604</b>	<b>52,78</b>
2 0 1 0	9 419	6 972	74,02
2 0 0 9	9 385	6 623	70,57
2 0 0 8	9 573	6 709	70,08
2 0 0 7	9 545	6 630	69,46

Sumber : Kantor Kecamatan Asakota

**Tabel : 7.3.**  
**Realisasi Pemasukan Pajak Bumi dan Bagunan**  
**Dirinci per Kelurahan di Kecamatan Asakota**  
**2013**

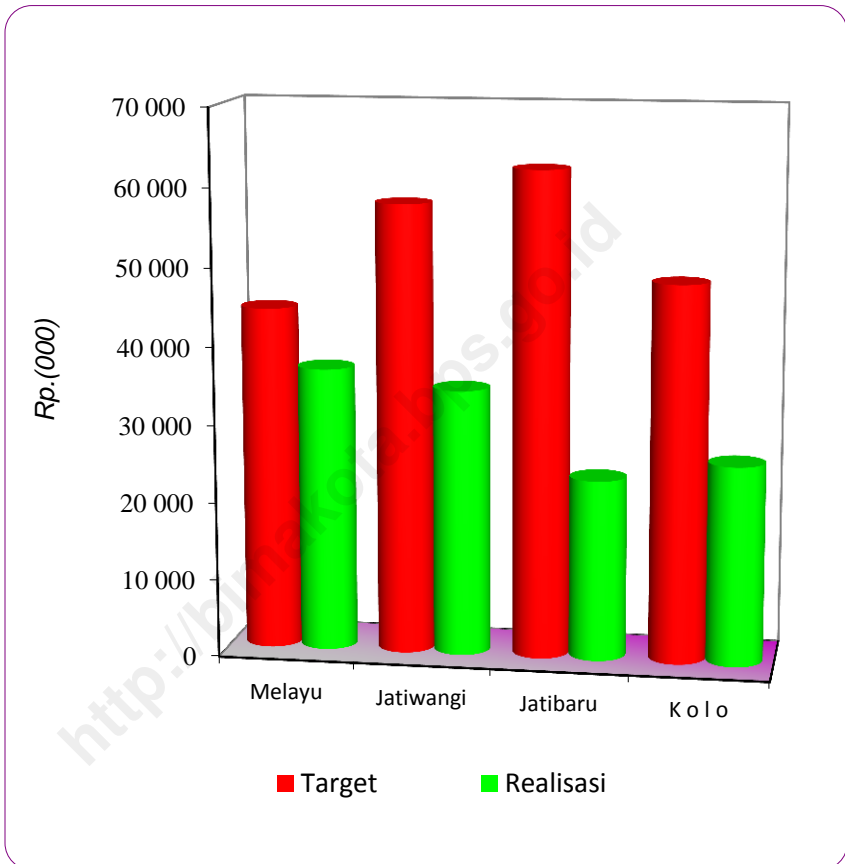
(Rp. 000)

Kelurahan	Target	Realisasi	Persentase Pemasukan (%)
(1)	(2)	(3)	(4)
1. Melayu	44 188	36 581	82,78
2. Jatiwangi	57 786	34 326	59,40
3. Jatibaru	62 364	23 324	37,40
4. K o l o	48 468	25 734	53,09
J u m l a h	212 806	119 965	56,37
2 0 1 0	142 690	112 333	78,73
2 0 0 9	140583	105 808	75,26
2 0 0 8	128 210	96 259	75,08
2 0 0 7	93 268	70 445	75,53

Sumber : Kantor Kecamatan Asakota



Grafik 7.

**Target dan Realisasi Pembayaran PBB  
di Kecamatan Asakota Tahun 2013**







ISBN 979599730-0



# DATA

## MENCERDASKAN BANGSA



**BADAN PUSAT STATISTIK KOTA BIMA**  
Jl. Soekarno Hatta No. 14 Raba Bima NTB 84115  
Telp. (0374)-43522 ;E-mail : [bps5272@bps.go.id](mailto:bps5272@bps.go.id)  
Homepage : <http://bimakota.bps.go.id>