

Katalog BPS : 11102001.3173010

KECAMATAN TANAH ABANG DALAM ANGKA 2019



**BADAN PUSAT STATISTIK
KOTA ADMINISTRASI JAKARTA PUSAT**

**KECAMATAN TANAH ABANG
DALAM ANGKA
2019**



KECAMATAN TANAH ABANG DALAM ANGKA 2019
Tanah Abang in Figures 2019

ISSN : 0852-2138

No. Publikasi : 31736.1904
Publication Number

Katalog BPS : 1102001.3173010

Ukuran Buku : 15 cm X 21 cm
Book Size

Jumlah Halaman : 120 halaman/pages
Number of pages

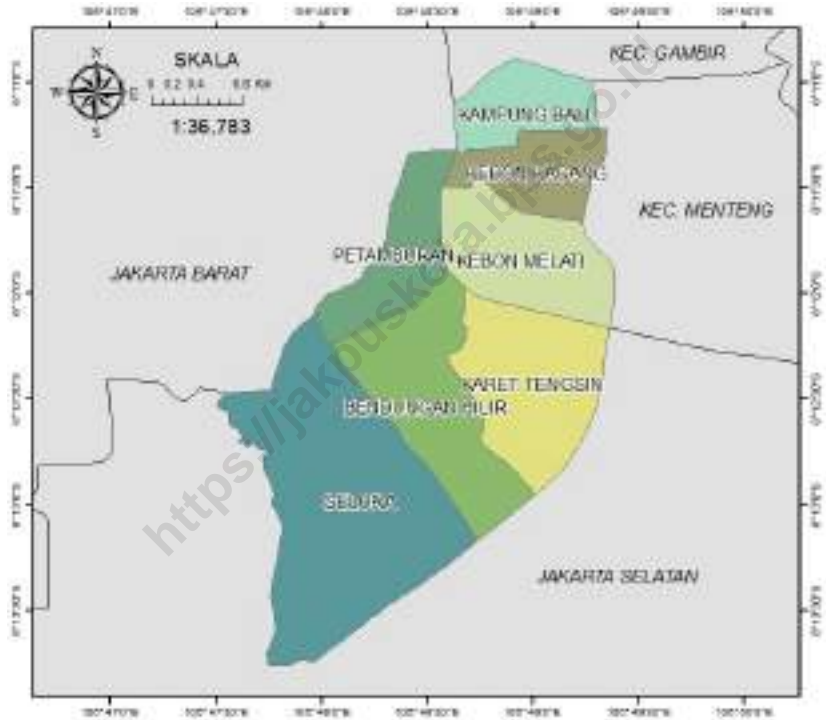
Naskah : **BADAN PUSAT STATISTIK**
KOTA ADMINISTRASI JAKARTA
PUSAT
Manuscript *BPS-Statistics of Jakarta Pusat*

Penyunting : **BADAN PUSAT STATISTIK**
KOTA ADMINISTRASI JAKARTA
PUSAT
Editor *BPS-Statistics of Jakarta Pusat*

Gambar Kulit : **BADAN PUSAT STATISTIK**
KOTA ADMINISTRASI JAKARTA
PUSAT
Cover Design *BPS-Statistics of Jakarta Pusat*

Boleh dikutip dengan menyebutkan sumbernya
May be cited with reference to the source

DETA KECAMATAN TANAH ABANG MAPS OF TANAH ABANG



KATA SAMBUTAN CAMAT TANAH ABANG

Saya menyambut dengan gembira atas terbitnya buku **KECAMATAN TANAH ABANG DALAM ANGKA TAHUN 2019** yang merupakan publikasi tahunan yang disusun oleh Koordinator Statistik Kecamatan Tanah abang. Buku ini diterbitkan dalam dua bahasa, yaitu Bahasa Indonesia dan Bahasa Inggris yang sesuai dengan kebutuhan akan statistik yang semakin luas.

KECAMATAN TANAH ABANG DALAM ANGKA TAHUN 2019 ini merupakan sumber informasi statistik yang dipakai dalam kebijakan pembangunan di daerah ini. Oleh sebab itu saya meminta agar Koordinator Statistik Kecamatan selalu menjalin koordinasi yang baik dengan sumber data terkait seperti Kantor/Dinas Pemerintah ataupun dengan perusahaan swasta di wilayah kecamatan ini, sehingga kelak dapat menyajikan data statistic yang lebih lengkap dan akurat.

Saya berharap buku ini bermanfaat bagi para pemakainya.

Jakarta, September 2019
CAMAT TANAH ABANG

Muhammad Yassin, K.P,S.STP
NIP. 197801131998021001

MESSAGE HEAD OF TANAH ABANG SUB-DISTRICT

I am very delighted to welcome the publication of TANAH ABANG in figure 2019 which is the annual publication that arranged by Sub-District Statistical Officer. Beside this book is published in dual language, Bahasa and English in that more appropriate for statistical data necessary.

TANAH ABANG in figure 2019 is an important statistical information source that will be used for sub-district development policies. Therefore, I suggest that Sub-District Statistical Officer always keep good cooperation and coordination with any data source such as governmental agencies and private establishment, so that can provides more completely and accurately statistical data in the next period.

I hope this book will be useful for data consumer.

*Jakarta, September 2019
HEAD OF TANAH ABANG SUB-DISTRICT*

Muhammad Yassin, K.P,S.STP
NIP. 197801131998021001

KATA PENGANTAR

Buku KECAMATAN TANAH ABANG DALAM ANGKA TAHUN 2019 ini merupakan publikasi rutin yang diterbitkan oleh Badan Pusat Statistik Jakarta Pusat setiap tahun yang berisi tentang data Pemerintahan, Kependudukan, Sosial Budaya dan Ekonomi. Sebagai publikasi tahunan, buku ini menyajikan data statistik yang menggambarkan keadaan daerah Tanah abang pada periode tersebut.

Dengan meningkatnya permintaan data statistik yang bersifat mendasar seperti pada tingkat kelurahan dan kecamatan, telah mendorong kami untuk menerbitkan dalam dua bahasa yaitu Indonesia dan Inggris. Kami juga menyadari bahwa buku ini masih memerlukan penyempurnaan dan perbaikan di masa yang akan datang.

Pada kesempatan ini kami menyampaikan ucapan terima kasih kepada semua pihak terutama Camat TANAH ABANG beserta staf dan Kantor/Instansi lainnya sehingga publikasi ini dapat diterbitkan.

Diharapkan buku ini dapat memberikan manfaat bagi kita semua.

Jakarta, September 2019
KOORDINATOR STATISTIK
KECAMATAN TANAH ABANG

RIDWAN
NIP 198205132011011007

PREFACE

TANAH ABANG in Figure 2019 is the continuation of the previous publication which contents many information such as Government, Population, Social and Culture, and Economic.

As the annual publication, this book provides the statistical data which indicate the sub-district's condition during 2015.

As the increasing demand on basic statistics such as sub-district and villages data has motivated us to publish in dual language, Bahasa and English. We also understand that the book needs to be improved in the future.

I also would like to thanks to everyone who helped especially the head of sub-district administration and staff of TANAH ABANG and other government agencies so that publication has been made possible.

I hope this book will give more advantages for all of us.

*Jakarta, September 2019
Sub-District Statistical Officer of
TANAH ABANG*

RIDWAN
NIP 198205132011011007

DAFTAR ISI/CONTENTS

<i>Uraian/Description</i>	<i>Halaman Page</i>
HALAMAN JUDUL/TITLE	i
HALAMAN KATALOG/CATALOG	ii
PETA KECAMATAN/MAP OF SUB-DISTRICT	iii
KATA SAMBUTAN/MESSAGE	v
KATA PENGANTAR/PREFACE	vii
DAFTAR ISI/CONTENTS	ix
DAFTAR TABEL/LIST OF TABLES	x
DAFTAR GRAFIK/LIST OF GRAPHICS	xv
GEOGRAFIS/GEOGRAPHIC	1
IKLIM/CLIMATE	11
PEMERINTAHAN/GOVERNMENT	21
PENDUDUK DAN KETENAGAKERJAAN/POPULATION AND EMPLOYMENT	31
SOSIAL/SOCIAL AFFAIRS	47
PEREKONOMIAN/ECONOMIC	79
TRANSPORTASI DAN KOMUNIKASI/TRANSPORTATION AND COMMUNICATION	85
HOTEL AND RESTORAN/HOTEL AND RESTAURANT	97
LAMPIRAN/APPENDIX	105

DAFTAR TABEL/LIST OF TABLES

Tabel Table	Uraian/Description	Halaman Page
1.1	Letak Geografis/ <i>Geographical Location</i>	7
1.2	Luas Wilayah Menurut Kelurahan/ <i>Total Area by Village</i>	8
1.3	Perkiraan Jumlah Bidang Tanah Menurut Kelurahan <i>Estimation of Land Area by Villages</i>	9
2.1	Curah Hujan dan Hari Hujan Menurut Bulan <i>Rainfall and Rainy Day by Month</i>	15
2.2	Suhu Udara Menurut Bulan/ <i>Temperature by Month</i>	16
2.3	Kelembaban Relatif Menurut Bulan/ <i>Relative Humidity by Month</i>	17
2.4	Arah Angin dan Kecepatan Angin Menurut Bulan <i>Wind Direction and Average of Air Velocity by Month</i>	18
2.5	Tekanan Udara Menurut Bulan/ <i>Atmospheric Pressure by Month</i>	19
3.1	Luas Wilayah, Jumlah RT, RW, Rumah Tangga, dan Penduduk Menurut Kelurahan/ <i>Total Area, Number of RW, RT, Household, and Population by Villages</i>	25
3.2	Keberadaan Gedung Kantor Kelurahan Menurut Jenis Bangunan Gedung dan Status Pemilikan/ <i>Availability of Office Villages Buildings by Type of Building and Ownership</i>	26

Tabel <i>Table</i>	Uraian/ <i>Description</i>	Halaman <i>Page</i>
3.3	Jumlah Pegawai yang Bekerja di Kantor Kelurahan <i>Number of Employees at Villages Office</i>	27
3.4	Jumlah Pegawai yang Bekerja di Kantor Kelurahan Menurut Pendidikan/ <i>Number of Employees at Villages Office by Educations</i>	28
3.5	Jumlah Pegawai yang Bekerja di Kantor Kelurahan Menurut Kelompok Umur/ <i>Number of Employees at Villages Office by Groups of Age</i>	29
3.6	Jumlah Anggota Perlindungan Masyarakat (Linmas) <i>The Number of Member of Public Protection (Linmas)</i>	30
4.1	Jumlah Penduduk Menurut Jenis Kelamin, Rasio Jenis Kelamin dan Kepadatan Penduduk/ <i>Number of Popula- tion by Sex, Sex Ratio, and Population Density</i>	37
4.2	Jumlah Penduduk Berdasarkan Usia/ <i>Number of Popu- lation By Ages</i>	38
4.3	Jumlah Penduduk Yang Lahir, Mati, Datang dan Pin- dah/ <i>Number of Population Birth, Death, In migrants and Out Migrants</i>	39
4.4	Jumlah Penduduk Menurut Agama/ <i>Number of Popu- lation by Religion</i>	40
4.5	Persentase Penduduk Menurut Agama/ <i>Percentage of Population by Religion</i>	41
4.6	Jumlah Penduduk Menurut Kewarganegaraan dan Jenis Kelamin/ <i>Number of Population by Citizenship and Sex</i>	42

<i>Tabel Table</i>	<i>Uraian/Description</i>	<i>Halaman Page</i>
4.7	Jumlah Penduduk Berdasarkan Pendidikan/ <i>Number of Population Based on Education</i>	43
4.8	Jumlah Pasangan Nikah, Talak, Cerai dan Rujuk yang Tercatat Menurut Kelurahan/ <i>Number of Marriages Repudiation Divorce and Revocation Registered by Villages</i>	44
4.9	Data Pencari Kerja/ <i>Job Seekers Data</i>	45
4.10	Jumlah Penduduk Berdasarkan Mata Pencaharian/ <i>Population Based On Livelihoods</i>	46
5.1.1	Jumlah Peserta Keluarga Berencana (KB) Baru Menurut Alat Kontrasepsi dan Bulan/ <i>Number of New Family Planning Participants by Contraception Method and Months</i>	58
5.1.2	Jumlah Peserta Keluarga Berencana (KB) Aktif Menurut Alat Kontrasepsi/ <i>Number of Active Family Planning by Contraception Methods</i>	59
5.1.3	Perkembangan Peserta Keluarga Berencana (KB) Baru dan Peserta Keluarga Berencana Aktif/ <i>Progress of New Family Planning Participants and Active Family Planning Participants</i>	60
5.1.4	Jumlah Fasilitas Kesehatan Menurut Kelurahan/ <i>Number of Health Facilities by Villages</i>	61
5.1.5	10 Penyakit Terbanyak/ <i>10 Most Diseases</i>	64

Tabel Table	Uraian/ <i>Description</i>	Halaman Page
5.1.6	Jumlah Tenaga Kesehatan Menurut Kelurahan <i>Number of Paramedic by Villages</i>	66
5.2.1	Jumlah Tempat Kursus Menurut Kelurahan/ <i>Number of Course Facilities by Villages</i>	67
5.2.2	Jumlah Sekolah Negeri Menurut Tingkatannya <i>Number Of Public Schools by Levels</i>	68
5.2.3	Jumlah Sekolah Swasta Menurut Tingkatannya- <i>Number Of Private Schools by Levels</i>	69
5.3.1	Jumlah Fasilitas Rekreasi dan Kesenian Menurut Kelurahan/ <i>Number of Recreation Facilities and Art by Villages</i>	70
5.3.2	Jumlah Kelompok Kegiatan Olahraga Menurut Kelurahan/ <i>Number of Sport Clubs by Villages</i>	72
5.3.3	Jumlah Fasilitas Olah Raga Menurut Kelurahan <i>Number of Sport Facilities by Villages</i>	73
5.3.4	Jumlah Fasilitas Peribadatan Menurut Kelurahan <i>Number of Religion Facilities by Villages</i>	74
5.3.5	Keberadaan Lembaga/ Organisasi Masyarakat <i>Availability of Public Organization</i>	75
5.3.6	Keberadaan Kegiatan Lembaga/ Organisasi Masyarakat/ <i>Availability of Public Organization Activity</i>	76
5.4.1	Keberadaan Sungai dan Penggunaannya Menurut Kelurahan/ <i>Availability of Rivers and Utility by Villages</i>	77

Tabel <i>Table</i>	Uraian/ <i>Description</i>	Halaman <i>Page</i>
5.4.2	Gangguan Kamtibmas dan Keadaan Kriminalitas <i>Disturbance of public order and state security crime</i>	78
6.1	Jumlah Pasar Berdasarkan Jenisnya Menurut Kelurahan/ <i>Number of Markets based on Its Type by Villages</i>	83
6.2	Jumlah Koperasi Menurut Jenisnya/ <i>Number of Cooperatives based on Its Type by Villages</i>	84
7.1	Jumlah Keluarga yang Berlangganan Telepon Kabel Menurut Kelurahan/ <i>Number of Families Subscribing to Cable Telephone by Villages</i>	93
7.2	Keberadaan Fasilitas Komunikasi Menurut Kelurahan/ <i>Availability of Communication Facility by Villages</i>	94
7.3	Jumlah Fasilitas Transportasi Menurut Kelurahan <i>Number of Transportation Facility by Villages</i>	95
8.1	Jumlah Hotel Menurut Kelurahan/ <i>Number of Hotel by Villages</i>	103

DAFTAR GRAFIK/ *LIST OF GRAPHICS*

Gambar <i>Figure</i>	Uraian/ <i>Description</i>	Halaman <i>Page</i>
1.1	Persentase Luas Wilayah Menurut Kelurahan <i>Percentage of Total Area by Village</i>	6
2.1	Curah Hujan Menurut Bulan/Rainfall by Month	14
3.1	Jumlah Pegawai yang Bekerja di Kantor Kelurahan/Number of Employees at Villages Office	24
4.1	Jumlah Penduduk Menurut Kelurahan/Number of Population Village	36
5.1	Jumlah Sekolah Negeri & Swasta Menurut Tingkatnya/Number Of Public and Private Schools by Levels	57
6.1	Jumlah Pasar Berdasarkan Jenisnya Menurut Kelurahan/Number of Markets based on Its Type by Villages	82
7.1	Persentase Keluarga yang Berlangganan Telepon Kabel Menurut Kelurahan/Percentage of Families Subscribing to Cable Telephone by Villages	92
8.1	Persentase Hotel Bintang Menurut Kelurahan <i>Percentage of Hotel by Villages</i>	102

GEOGRAFIS



GEOGRAPHIC

1 GEOGRAFIS GEOGRAPHIC

Jakarta Pusat terdiri dari 8 kecamatan dan 44 kelurahan. Salah satu Kecamatannya yaitu Tanah Abang. Kecamatan Tanah Abang terdiri dari 7 Kelurahan yaitu: Gelora, Bendungan Hilir, Karet Tengsin, Kebon Melati, Petamburan, Kebon Kacang, dan Kampung Bali.

Badan Pusat Statistik (BPS) telah melakukan pendataan Potensi Desa (PODES) sejak tahun 1980 bersamaan dengan penyelenggaraan Sensus Penduduk 1980 hingga akhir Sensus Penduduk 2010 yang dilaksanakan pada tahun 2008.

Dalam kurun waktu 10 tahun, pengumpulan data Podes dilakukan 3 kali, yaitu bersamaan dengan penyelenggaraan Sensus Penduduk, Sensus Pertanian, dan Sensus Ekonomi. Pada dekade 1990-2003 pengumpulan data Podes dilakukan bersamaan dengan penyelenggaraan sensus. Untuk selanjutnya kegiatan pendataan Podes direncanakan akan berlangsung secara independen terlepas dari berbagai kegiatan sensus.

Jakarta Pusat consists of 8 sub-districts and 44 villages. One of them is Tanah Abang. Tanah Abang Sub-District consists of 7 villages, there are: Gelora, Bendungan Hilir, Karet Tengsin, Kebon Melati, Petamburan, Kebon Kacang, and Kampung Bali.

BPS-Statistics Indonesia has already recorded village potential (PODES) data since 1980 together with the implementation of the 1980 Population Census.

Within one decade, the activity of PODES data collection is carried out in three census activities: Population Census, Agricultural Census and Economic Census. The last PODES was conducted in 2008. In the future, PODES will be carried out independently from the implementation of census activities. In PODES 2008, several changes have been made to provide more benefits of PODES for data users and local government in planning regional development.

Pada PODES 2008 beberapa perubahan dilakukan dengan tujuan selain untuk penyempurnaan juga untuk lebih menambah manfaat bagi konsumen data dan pemerintah daerah dalam perencanaan pembangunan wilayah. Perubahan yang dimaksud adalah penambahan kuesioner Suplemen Kecamatan dan Kabupaten/Kota.

Data PODES merupakan satu-satunya sumber data kewilayahan yang muatannya beragam dan memberi gambaran tentang situasi pembangunan suatu wilayah (regional). Ini berbeda dengan data dari hasil pendekatan rumah tangga yang lebih menekankan pada dimensi aktivitas sektoral. Keduanya sama penting dan menjadi kekayaan BPS.

Cakupan Wilayah

Pencacahan PODES dilakukan terhadap seluruh desa/kelurahan di seluruh Indonesia.

Metode Pengumpulan Data

Pengumpulan data PODES dilakukan dengan cara sensus (*complete enumeration*). Pencacahan dilakukan melalui wawancara langsung oleh petugas pencacah (PCL) terhadap Kepala Desa/Lurah, staf yang ditunjuk atau nara sumber lain yang

These changes were especially in providing additional information about sub-district (kecamatan) and district (kabupaten/kota) collected using separate questionnaires supplemented in the PODES activity.

PODES data is the only one source of regional data consisting of various information and providing a picture of development progress in a region. The PODES data are different from data resulted from household surveys focusing on the dimension of sectoral activities. Both kind of data are important and become the trade mark of BPS on the data richness aspect.

PODES Coverage

PODES enumeration is conducted in the entire villages in Indonesia.

Method of Data Collection

The collection of PODES data was conducted by a census method (complete enumeration). The enumeration was undertaken by interviewing directly to village head or staff member of village office entrusted to answer.

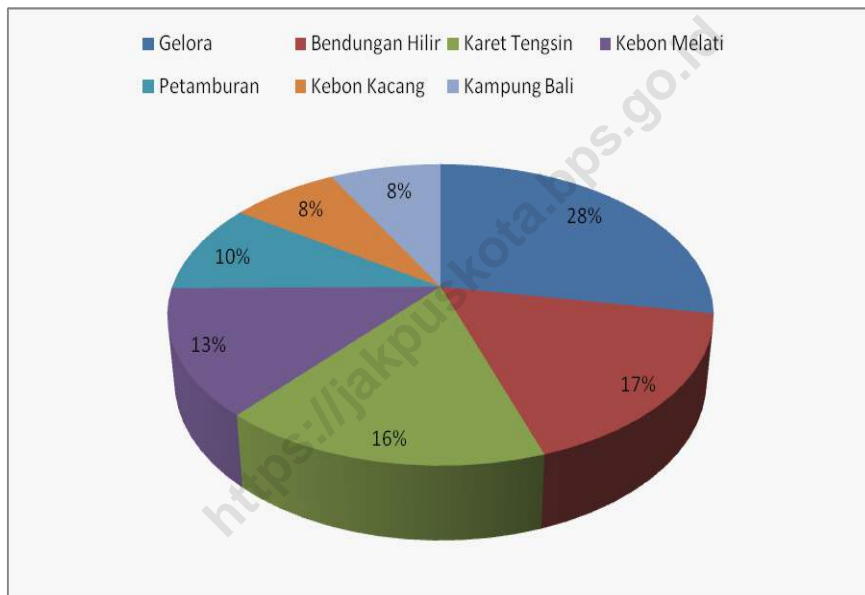
relevan.

Desa dataran adalah desa/kelurahan/lainnya yang sebagian besar wilayahnya rata/datar.

Flat village is a village with the largest part of the village being a flat contour.

<https://jakpuskota.bps.go.id>

Gambar 1.1. Persentase Luas Wilayah Menurut Kelurahan
Figure Percentage of Total Area by Village
2018



Sumber : SK Gubernur Provinsi DKI Jakarta No. 171/2007
Source :

Tabel 1.1. **Letak Geografis**
Table *Geographical Location*

2018

Letak Geografi <i>Geographical Location</i>	Penjelasan <i>Description</i>
(1)	(2)
Letak Tanah Abang <i>Location of Tanah Abang</i>	16 ⁰ 48'66" Bujur Timur/ <i>East Latitude</i> 6 ⁰ 22'14" Lintang Utara/ <i>North Latitude</i>
Luas Wilayah <i>Land Area</i>	9,3 km ²
Letak Di Atas Permukaan Laut <i>Height Above The Sea Level (Attitude)</i>	2,6 m dpt/ <i>m asl</i>
Jumlah Kelurahan <i>Number of Village</i>	7 Kelurahan/ <i>Village</i>
Batas Wilayah/Border	
Utara <i>North</i>	Jl. Jati Baru—Jl. Kebon Sirih
Timur <i>East</i>	Kali Cideng—Jembatan Dukuh Atas
Selatan <i>South</i>	Jl. Jend. Sudirman
Barat <i>West</i>	Kali Grogol Utara—Jl. Palmerah Utara—Jl. KS Tubun

Sumber : Kantor Perencanaan Kota Administrasi Jakarta Pusat
Source : *Regional Planning Service Jakarta Pusat*

Tabel 1.2 Luas Wilayah Menurut Kelurahan
Table 1.2 Total Area by Village

2018

Kelurahan <i>Village</i>	Luas Wilayah <i>Total Area</i> (Km ²)	Distribusi Persentase <i>Percentage of</i> <i>Distribution</i>
(1)	(2)	(3)
Gelora	2,59	27,85
Bendungan Hilir	1,58	16,99
Karet Tengsin	1,53	16,45
Kebon Melati	1,26	13,55
Petamburan	0,90	9,68
Kebon Kacang	0,71	7,63
Kampung Bali	0,73	7,85
Jumlah <i>Total</i>	9,30	100,00

Sumber : SK Gubernur Provinsi DKI Jakarta No. 171/2007
 Source

Tabel 1.3 **Perkiraan Jumlah Bidang Tanah Menurut Kelurahan**
Table *Estimation of Land Area by Villages*

2018

Kelurahan <i>Village</i>	Status <i>Status</i>		JUMLAH BIDANG <i>Total of Land Area</i>
	Sudah Terdaftar <i>Registered</i>	Belum Terdaftar <i>Unregistered</i>	
(1)	(2)	(3)	(4)
Gelora	506	173	679
Bendungan Hilir	3 575	1 223	4 798
Karet Tengsin	1 443	494	1 937
Kebon Melati	1 979	677	2 656
Petamburan	658	225	883
Kebon Kacang	2 273	778	3 051
Kampung Bali	1 751	599	2 350
Jumlah <i>Total</i>	12 185	4 169	16 354
Sumber <i>Source</i>	BPN Kota Administrasi Jakarta Pusat <i>BPN of Jakarta Pusat</i>		

IKLIM



CLIMATE

2 IKLIM CLIMATE

Kota Administrasi Jakarta Pusat hanya memiliki satu Stasiun Meteorologi, Klimatologi dan Geofisika, yaitu di Kecamatan Kemayoran, sehingga data yang ada di publikasi ini menggunakan data keluaran Stasiun Meteorologi dan Geofisika Kemayoran.

Central Jakarta City Administration has only one station Meteorology and Geophysics Agency, which is in Kemayoran Sub-District, so that the data contained in this publication using data output Kemayoran Station Meteorological and Geophysics Agency.

Gambar 2.1. Curah Hujan Menurut Bulan
Figure Rainfall by Month
2017



Sumber : Badan Meteorologi, Klimatologi dan Geofisika
Source : *Meteorological Climatologi and Geophysical Board*

Tabel 2.1 Curah Hujan dan Hari Hujan Menurut Bulan
Table 2.1 Rainfall and Rainy Day by Month

2017

Bulan/Month	Curah Hujan Rainfall (mm)	Hari Hujan (hari) Rainy Day (days)	Rata-rata Curah Hujan (mm/hari) */ Average of Monthly Rainfall (mm/day) *
(1)	(2)	(3)	(4)
Januari / January	214,4	19	11,28
Februari / February	520,8	24	21,70
Maret / March	138,7	15	9,25
April / April	156,5	16	9,78
Mei / May	135,0	10	13,5
Juni / June	138,5	11	12,59
Juli / July	119,9	7	17,13
Agustus / August	0,5	1	0,5
September / September	165,8	3	55,27
Oktober / October	112,4	12	9,37
November / November	195,3	17	11,48
Desember / December	254,1	12	21,18
Rata-rata / Average	179,25	12	14,63
2016	222,92	17	13,25

Sumber : Badan Meteorologi, Klimatologi dan Geofisika
 Source : Meteorological Climatology and Geophysical Board

Tabel 2.2 Suhu Udara Menurut Bulan
Table 2.2 Temperature by Month

2017

Bulan/Month	Suhu Temperature (°C)		
	Rata-rata Minimum Minimum	Rata-rata Maksimum Maximum	Rata-rata Average
(1)	(2)	(3)	(4)
Januari / January	24.0	34.4	28.2
Februari / February	23.4	32.4	27.0
Maret / March	24.0	34.4	28.1
April / April	24.8	34.2	23.5
Mei / May	25.0	35.0	29.0
Juni / June	24.0	35.2	28.7
Juli / July	24.0	34.6	28.5
Agustus / August	24.0	34.4	28.7
September / September	24.0	35.0	28.8
Oktober / October	23.0	34.2	28.9
November / November	24.2	34.4	28.2
Desember / December	24.0	34.8	28.2

Sumber : Badan Meteorologi, Klimatologi dan Geofisika
 Source : Meteorological Climatology and Geophysical Board

Tabel 2.3 Kelembaban Relatif Menurut Bulan**Table 2.3** *Relative Humidity by Month***2017**

Bulan/Month	Kelembaban Relatif Relative Humidity (%)		
	Minimum Minimum	Maksimum Maximum	Rata-rata Average
(1)	(2)	(3)	(4)
Januari / January	51	94	77
Februari / February	57	97	82
Maret / March	56	93	78
April / April	54	92	77
Mei / May	48	91	75
Juni / June	49	95	76
Juli / July	43	91	73
Agustus / August	35	87	68
September / September	47	92	71
Oktober / October	50	90	74
November / November	47	95	78
Desember / December	41	92	76

Sumber : Badan Meteorologi, Klimatologi dan Geofisika
 Source : Meteorological Climatology and Geophysical Board

Tabel 2.4 Arah Angin dan Kecepatan Angin Menurut Bulan
Table *Wind Direction and Average of Air Velocity by Month*

2017

Bulan/Month	Kecepatan Angin Wind Velocity		
	Kecenderungan Arah Tendency	Maksimum Maximum	Rata-rata Average
(1)	(2)	(3)	(4)
Januari / January	278	2.3	44
Februari / February	301	1.9	42
Maret / March	308	1.6	56
April / April	272	1.6	51
Mei / May	212	1.3	53
Juni / June	169	1.5	54
Juli / July	235	1.4	56
Agustus / August	210	1.9	65
September / September	243	1.6	81
Oktober / October	297	1.6	69
November / November	262	1.8	45
Desember / December	287	1.8	39

Sumber : Badan Meteorologi, Klimatologi dan Geofisika
 Source : Meteorology, Climatology, and Geophysics Agency

Tabel 2.5 Tekanan Udara Menurut Bulan
Table 2.5 Atmospheric Pressure by Month

2016

Bulan/Month	Tekanan Udara		
	Atmospheric Pressure (mb)		
	Rata-rata Tekanan Udara	Kecepatan Angin	Arah Angin
	Average of Atmospheric Pressure (mb)	Wind Velocity (knot)	Wind Direction
(1)	(2)	(3)	(4)
Januari / January	1,011.00	14.00	NW
Februari / February	1,010.00	14.00	NW
Maret / March	1,010.00	12.00	NW
April / April	1,010.00	10.00	E
Mei / May	1,009.00	10.00	E
Juni / June	1,010.00	17.00	NW
Juli / July	1,009.00	11.00	E
Agustus / August	1,010.00	10.00	NW
September / September	1,009.00	11.00	NW
Oktober / October	1,009.00	11.00	W
November / November	1,009.00	10.00	NW
Desember / December	1,009.00	10.00	W

Sumber : Badan Meteorologi, Klimatologi dan Geofisika
 Source : Meteorological, Climatologi and Geophysical Board

PEMERINTAHAN



GOVERNMENT

3 PEMERINTAHAN GOVERNMENT

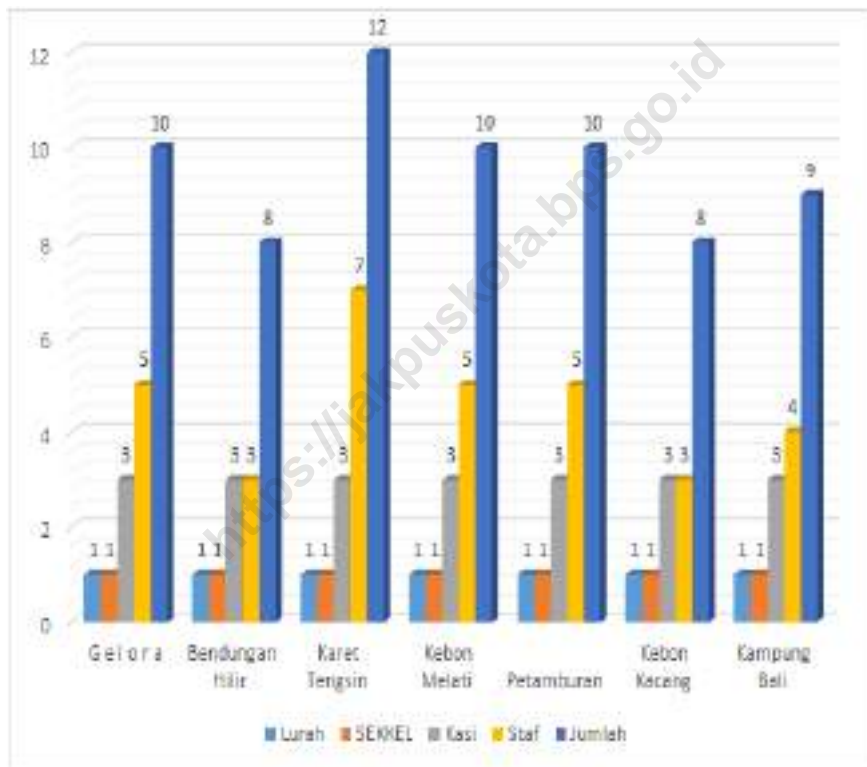
Untuk memudahkan administrasi wilayah, kelurahan yang merupakan bentuk pemerintahan terkecil dibagi lagi ke dalam Satuan Lingkungan Setempat (SLS), yang dikenal dengan nama Rukun Warga (RW). RW dipimpin oleh satu Ketua RW dan satu RW terdiri atas beberapa Rukun Tetangga (RT), yang masing-masing dipimpin oleh satu Ketua RT.

To facilitate regional administration, village that smallest governance structured was divided into Set of Local Environment (SLS), known as Rukun Warga (RW). RW led by one Head of RW and one RW consist of some Rukun Tetangga (RT), each of other led by one Head of RT.

Gambar 3.1. Jumlah Pegawai yang Bekerja di Kantor Kelurahan

Figure Number of Employees at Villages Office

2018



Sumber : Laporan Tahunan Kecamatan Tanah Abang

Source : Annual Report of Tanah Abang Sub-District

Tabel 3.1 Luas Wilayah, Jumlah RT, RW, Rumah Tangga, dan Penduduk Menurut Kelurahan
Table 3.1 Total Area, Number of RW, RT, Household, and Population by Villages

2018

Kelurahan Village	Luas Wilayah Total Area (Km ²)	%	RW	RT	Rumah Tangga House- hold	Pendudu k Popula- tion
(1)	(2)	(3)	(4)	(5)	(6)	(7)
Gelora	2,59	27,85	2	12	1 617	3 842
Bendungan Hilir	1,58	16,99	9	123	8 995	25 619
Karet Tengsin	1,53	16,45	8	67	5 146	23 142
Kebon Melati	1,26	13,55	13	134	21 428	41 338
Petamburan	0,90	9,68	11	117	12 640	40 938
Kebon Kacang	0,71	7,63	11	152	9 332	25 620
Kampung Bali	0,73	7,85	10	81	4 590	13 833
Jumlah Total	9,30	100,00	64	686	63 748	174 332

Catatan/ Note : RW = Rukun Warga/Sub Villages Associations

RT = Rukun Tetangga/Neighbourhood Associations

Sumber : Laporan Tahunan Kecamatan Tanah Abang

Source : Annual Report of Tanah Abang Sub-District

Tabel 3.2
Keberadaan Gedung Kantor Kelurahan Menurut Jenis Bangunan Gedung dan Status Pemilikan
Table 3.2
Availability of Office Villages Buildings by Type of Building and Ownership

2018

Kelurahan <i>Village</i>	Jenis Bangunan/ <i>Type of Building</i>		Status Kepemilikan Bangunan <i>Buildings Ownership</i>		
	Baku <i>Standard</i>	Belum Baku <i>Have Not Standard Yet</i>	Pemerin -tahan <i>Government</i>	Pinjam/ sewa/ Kontrak <i>Rent/ Lease</i>	Swadaya <i>People Owner</i>
(1)	(2)	(3)	(4)	(5)	(6)
Gelora	√	-	√	-	-
Bendungan Hilir	√	-	√	-	-
Karet Tengsin	√	-	√	-	-
Kebon Melati	√	-	√	-	-
Petamburan	√	-	√	-	-
Kebon Kacang	√	-	√	-	-
Kampung Bali	√	-	√	-	-

Catatan / Note : Kode / Code √ = Memciliki/Available
 - = Tidak Memiliki/Not Available

Sumber : Laporan Tahunan Kecamatan Tanah Abang
 Source : Annual Report of Tanah Abang Sub-District

Tabel 3.3 Jumlah Pegawai yang Bekerja di Kantor Kelurahan
Table Number of Employees at Villages Office

2018

Kelurahan Village	Lurah Head- man	Wakil Deputy Head- man	SEKREL Administr ative Secretary	Kasi Section Head	Staf Staff	Jumlah Total
(1)	(2)	(3)	(4)	(5)	(6)	(7)
Gelora	1	-	1	3	5	10
Bendungan Hilir	1	-	1	3	3	8
Karet Tengsin	1	-	1	3	7	12
Kebon Melati	1	-	1	3	5	10
Petamburan	1	-	1	3	5	10
Kebon Kacang	1	-	1	2	3	8
Kampung Bali	1	-	1	3	4	9
Jumlah Total	7	-	7	21	32	67

Sumber : Laporan Tahunan Kecamatan Tanah Abang

Source : Annual Report of Tanah Abang Sub-District

Tabel 3.4 Jumlah Pegawai yang Bekerja di Kantor Kelurahan Menurut Pendidikan
Table Number of Employees at Villages Office by Educations

2018

Kelurahan Village	Pendidikan Educations						Jumlah Total
	SD Elemen- tary School	SLTP Junior High School	SLTA High School	Diplo- ma	S1	S2	
(1)	(2)	(3)	(4)	(5)	(6)	(7)	(8)
Gelora	-	1	3	1	5	-	10
Bendungan Hilir	-	-	2	2	4	-	8
Karet Tengsin	-	1	4	1	4	2	12
Kebon Melati	-	1	2	1	5	1	10
Petamburan	-	-	4	1	5	-	10
Kebon Kacang	-	-	2	1	4	1	8
Kampung Bali	-	-	2	1	6	-	9
Jumlah Total	-	3	19	8	33	4	67

Sumber : Laporan Tahunan Kecamatan Tanah Abang
 Source : Annual Report of Tanah Abang Sub-District

Tabel 3.5 Jumlah Pegawai yang Bekerja di Kantor Kelurahan Menurut Kelompok Umur
Table 3.5 Number of Employees at Villages Office by Groups of Age

2018

Kelurahan Village	Pendidikan Educations								Jumlah Total
	20-24	25-29	30-34	35-39	40-44	45-49	50-54	≥55	
(1)	(2)	(3)	(4)	(5)	(6)	(7)	(8)	(9)	(10)
Gelora	-	-	1	-	3	1	4	1	10
Bendungan Hilir	-	-	1	2	1	-	2	2	8
Karet Tengin	-	2	2	3	1	1	1	2	12
Kebon Melati	-	1	-	1	-	-	5	3	10
Petamburan	-	-	-	-	2	3	1	4	10
Kebon Kacang	-	-	1	2	-	1	1	3	8
Kampung Bali	-	1	-	2	2	-	3	1	9
Jumlah Total	-	4	5	10	9	6	17	16	67

Sumber : Laporan Tahunan Kecamatan Tanah Abang
 Source : Annual Report of Tanah Abang Sub-District

Tabel 3.6 Jumlah Anggota Perlindungan Masyarakat (Linmas)
Table The Number of Member of Public Protection (Linmas)

2018

Kelurahan Village	Jumlah Anggota Number of Members	Jumlah Total	
		Pos hansip Civil Defense Post	Pos Kamling Environmental Security Post
(1)	(2)	(4)	(5)
Gelora			
Bendungan Hilir			
Karet Tengsin			
Kebon Melati			
Petamburan			
Kebon Kacang			
Kampung Bali			
Jumlah Total			

Sumber : Laporan Tahunan Kecamatan Tanah Abang
 Source : Annual Report of Tanah Abang Sub-District

PENDUDUK & KETENAGAKERJAAN



POPULATION & EMPLOYMENT

4

PENDUDUK DAN KETENAGAKERJAAN POPULATION AND EMPLOYMENT

Sumber utama data kependudukan adalah Sensus Penduduk yang dilaksanakan setiap sepuluh tahun sekali. Sensus Penduduk telah dilaksanankan sebanyak enam kali sejak Indonesia merdeka yaitu tahun 1961, 1971, 1980, 1990, 2000, dan 2010 pada bulan Mei yang lalu.

Di dalam sensus penduduk, Pencacahan dilakukan terhadap seluruh penduduk yang berdomisili di wilayah teritorial Indonesia termasuk warga negara asing kecuali anggota Korps Diplomatik negara sahabat beserta keluarganya.

Metode pengumpulan data dalam sensus dilakukan dengan wawancara antara petugas sensus dengan responden. Cara pencacahan yang dipakai dalam sensus penduduk menggunakan konsep *usual residence* yaitu konsep dimana penduduk biasa bertempat tinggal. Bagi penduduk yang bertempat tinggal tetap dicacah di mana mereka biasa tinggal, sedangkan untuk penduduk yang tidak bertempat tinggal tetap dicacah di

The main source of demographic data is Population Census, which is conducted every ten years. Population Census has been conducted six times since Indonesia's independence: 1961, 1971, 1980, 1990, 2000 and 2010 (on May).

The population census enumerates all residents domicile in the entire territory of Republic of Indonesia including foreign citizenship except the diplomatic corps members and their families.

Data were collected by interviewing respondents in which using usual residence applied, in the 2000 Population Census was known as de jure and de facto approaches. De jure was applied to the permanent residents, while de facto was applied to non-permanent residents. The permanent residents were enumerated in place where they normally live, the non permanent residents were enumerated where they were found by the

tempat di mana mereka ditemukan petugas sensus biasanya pada malam 'Hari Sensus'. Termasuk penduduk yang tidak bertempat tinggal tetap adalah tuna wisma, awak kapal berbendera Indonesia, penghuni perahu/rumah apung, masyarakat terpencil/terasing, dan pengungsi. Bagi mereka yang mempunyai tempat tinggal tetap, tetapi sedang bertugas ke luar wilayah lebih dari enam bulan, tidak dicacah di tempat tinggalnya. Sebaliknya, seseorang atau keluarga menempati suatu bangunan belum mencapai enam bulan tetapi bermaksud menetap disana dicacah di tempat tersebut. Semua tabel kependudukan (merujuk pada pertengahan tahun yang bersangkutan).

Penduduk Indonesia adalah semua orang yang berdomisili di wilayah teritorial Republik Indonesia.

Rata-rata pertumbuhan penduduk adalah angka yang menunjukkan tingkat pertambahan penduduk per tahun dalam jangka waktu tertentu.

Kepadatan penduduk adalah banyaknya penduduk per km persegi.
Rasio Jenis Kelamin adalah perbandingan antara banyaknya

enumerators, usually on the night of 'Census Day'. The non permanent residents include homeless people, ship crew, boat people, remote area community and internally displaced persons. For those who had permanent residence but had been away from their former home for six months or more were not enumerated in their permanent places. In contrast, someone or a family who moved to another place less than six months but intended to settle there, was enumerated in that place. All tables of population refer to midyear population.

Indonesian Population are all Residents of the entire territory of Republic of Indonesia.

Average growth of population is the annual population growth rate over a certain period.

*Population density is the number of people per square kilometer.
Sex Ratio is the ratio of the number of males to the number of females in a given area and time, usually*

penduduk laki-laki dengan banyaknya penduduk perempuan pada suatu daerah dan waktu tertentu. Biasanya dinyatakan dengan banyaknya penduduk laki-laki untuk 100 penduduk perempuan.

expressed as the number of males for every 100 females.

Rumah Tangga adalah seseorang atau sekelompok orang yang biasanya tinggal bersama dalam suatu bangunan serta pengelolaan makan dari satu dapur. Satu rumah tangga dapat terdiri dari hanya satu anggota rumah tangga (yang dimaksud makan dari satu dapur adalah jika pengurusan kebutuhan sehari-harinya dikelola bersama-sama menjadi satu).

Household is a group of person who usually live together in a building or housing unit who make common provision for food and other essentials of living. One household could consist of only one household member. Common provision for food means one organising daily needs for all of household members.

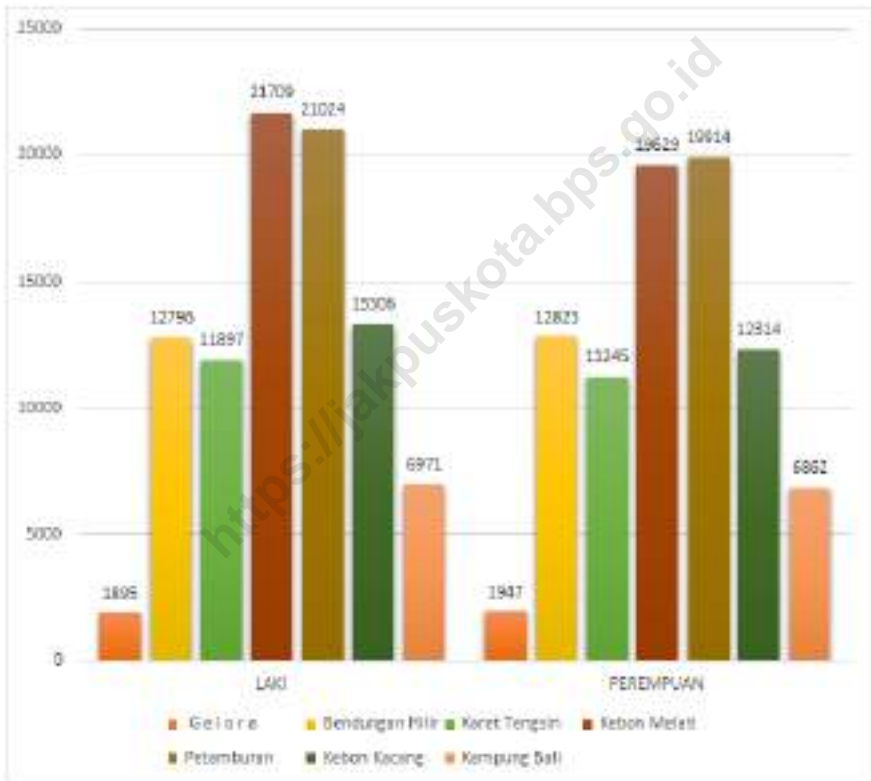
Anggota Rumah Tangga adalah semua orang yang biasanya bertempat tinggal di suatu rumah tangga, baik yang berada di rumah pada waktu pencacahan maupun yang sementara tidak ada.

Household member is a person who usually lives in a household regardless of their location at the time of enumeration.

Rata-rata Anggota Rumah Tangga adalah angka yang menunjukkan rata-rata jumlah anggota rumah tangga per rumah tangga.

Average household size is the average number of household members per household.

Gambar 4.1. Jumlah Penduduk Menurut Kelurahan
Figure Number of Population Village
2018



Sumber : Laporan Tahunan Kecamatan Tanah Abang
Source : Annual Report of Tanah Abang Sub-District

Tabel 4.1 Jumlah Penduduk Menurut Jenis Kelamin, Rasio Jenis Kelamin dan Kepadatan Penduduk
Table 4.1 Number of Population by Sex, Sex Ratio, and Population Density

2018

Kelurahan <i>Village</i>	Luas Wilayah <i>Total Area</i> (Km ²)	Jenis Kelamin <i>Sex</i>		Jumlah <i>Total</i>	Rasio Jenis Kelamin <i>Sex Ratio</i>	Kepadatan Penduduk (Jiwa/Km ²) <i>Population Density</i>
		Laki-laki <i>Male</i>	Perempuan <i>Female</i>			
(1)	(2)	(3)	(4)	(5)	(6)	(7)
Gelora	2,59	1 895	1 947	3 842	97,33	1 483
Bendungan Hilir	1,58	12 796	12 823	25 619	99,79	16 215
Karet Tengsin	1,53	11 897	11 245	23 142	105,80	15 125
Kebon Melati	1,26	21 709	19 629	41 338	110,60	32 808
Petamburan	0,90	21 024	19 914	40 938	105,57	45 487
Kebon Kacang	0,71	13 306	12 314	25 620	108,06	36 085
Kampung Bali	0,73	6 971	6 862	13 833	101,59	18 949
Jumlah Total	9,30	89 598	84 734	174 332	105,74	18 745

Sumber : Laporan Tahunan Kecamatan Tanah Abang
 Source : Annual Report of Tanah Abang Sub-District

Tabel 4.2 Jumlah Penduduk Berdasarkan Usia
Table Number of Population By Ages

2018

Umur Ages	WNI Resident			WNA Non-Resident			Jumlah Total
	Laki-laki Male	Per- empuan Female	Jumlah Total	Laki- laki Male	Pe- rempu- an Female	Jumlah Total	
(1)	(2)	(3)	(4)	(5)	(6)	(7)	(8)
0 - 4	5 640	4 468	10 108				10 108
5 - 9	7 231	6 811	14 042				14 042
10 - 14	7 411	6 475	13 886				13 886
15 - 19	7 621	6 993	14 614				14 614
20 - 24	7 521	7 619	15 140	2	1	3	15 143
25 - 29	8 367	8 710	17 077		2	2	17 079
30 - 34	8 745	7 206	15 951	1	1	2	15 953
35 - 39	9 507	8 089	17 596	1	2	3	17 599
40 - 44	8 603	6 084	14 687	4		4	14 691
45 - 49	5 831	5 999	11 830	3	2	5	11 835
50 - 54	5 381	4 273	9 654	3	2	5	9 659
55 - 59	3 188	3 255	6 443	1	2	3	6 446
60 - 64	2 725	2 043	4 768	3	2	5	4 773
65 - 69	1 546	2 137	3 683	2	4	6	3 689
70 - 74	1 374	1 622	2 996	1		1	2 997
≥ 75	910	907	1 817		1	1	1 818
Jumlah Total	91 601	82 691	174 292	21	19	40	174 332

Sumber : Laporan Tahunan Kecamatan Tanah Abang
 Source : Annual Report of Tanah Abang Sub-District

Tabel 4.3 Jumlah Penduduk Yang Lahir, Mati, Datang dan Pindah
Table Number of Population Birth, Death, In migrants and Out Migrants

2018

Kelurahan <i>Village</i>	Lahir <i>Birth</i>	Mati <i>Death</i>	Datang <i>In Migrants</i>	Pindah <i>Out Mi- grants</i>
(1)	(2)	(3)	(4)	(5)
Gelora	6	3	11	28
Bendungan Hilir	11	9	88	62
Karet Tengsin	13	11	36	37
Kebon Melati	32	12	27	31
Petamburan	22	20	58	82
Kebon Kacang	30	13	34	62
Kampung Bali	5	3	81	62
Jumlah <i>Total</i>	119	71	335	364

Sumber : Laporan Tahunan Kecamatan Tanah Abang

Source : Annual Report of Tanah Abang Sub-District

Tabel 4.4 Jumlah Penduduk Menurut Agama
Table Number of Population by Religion

2018

Kelurahan <i>Village</i>	Islam <i>Moslem</i>	Katholik <i>Catholic</i>	Protestan <i>Protestant</i>	Hindu <i>Hindu</i>	Budha <i>Buddhist</i>	Jumlah <i>Total</i>
(1)	(2)	(3)	(4)	(5)	(6)	(8)
Gelora	3 455	515	427	14	5	4 416
Bendungan Hilir	22 389	2 407	2 674	522	82	28 074
Karet Tengsin	15 151	1 518	1 680	158	156	18 663
Kebon Melati	35 759	80	1 112	79	37	37 067
Petamburan	33 903	1 219	5 279	82	122	40 605
Kebon Kacang	19 203	2 923	5 215	80	54	27 475
Kampung Bali	13 559	1 452	2 887	128	33	18 032
Jumlah <i>Total</i>	143 419	10 087	19 274	1 060	489	174 332

Sumber : Laporan Tahunan Kecamatan Tanah Abang
Source : Annual Report of Tanah Abang Sub-District

Tabel 4.5 **Persentase Penduduk Menurut Agama**
Table *Percentage of Population by Religion*

2018

Kelurahan <i>Village</i>	Islam <i>Moslem</i>	Katholik <i>Catholic</i>	Protestan <i>Protestant</i>	Hindu <i>Hindu</i>	Budha <i>Buddhist</i>	Jumlah <i>Total</i>
(1)	(2)	(3)	(4)	(5)	(6)	(8)
Gelora	76,42	13,39	9,44	0,31	0,11	100,00
Bendungan Hilir	82,51	8,87	9,85	1,92	0,30	100,00
Karet Tengsin	90,38	9,06	10,02	0,94	0,93	100,00
Kebon Melati	93,93	0,21	2,92	0,21	0,10	100,00
Petamburan	83,49	3,00	13,00	0,20	0,30	100,00
Kebon Kacang	69,57	10,59	18,89	0,29	0,20	100,00
Kampung Bali	79,05	16,83	16,83	0,75	0,19	100,00
Jumlah <i>Total</i>	83,46	6,72	11,22	0,62	0,28	100,00

Sumber : Laporan Tahunan Kecamatan Tanah Abang

Source : Annual Report of Tanah Abang Sub-District

Tabel 4.6 Jumlah Penduduk Menurut Kewarganegaraan dan Jenis Kelamin
Table Number of Population by Citizenship and Sex

2018

Kelurahan <i>Village</i>	WNI <i>Resident</i>			WNA <i>Non-Resident</i>			Jumlah <i>Total</i>
	Laki-laki <i>Male</i>	Perempuan <i>Female</i>	Jumlah <i>Total</i>	Laki-laki <i>Male</i>	Perempuan <i>Female</i>	Jumlah <i>Total</i>	
(1)	(2)	(3)	(4)	(5)	(6)	(7)	(8)
Gelora	1 887	1 945	3 832	8	2	10	3 842
Bendungan Hilir	12 785	12 821	25 606	11	2	13	25 619
Karet Tengsin	11 887	11 242	23 129	10	3	13	23 142
Kebon Melati	21 709	19 629	41 338	-	-	-	41 338
Petamburan	21 004	19 898	40 902	20	16	36	40 938
Kebon Kacang	13 301	12 310	25 611	5	4	9	25 620
Kampung Bali	6 968	6 861	13 829	3	1	4	13 833
Jumlah Total	89 541	84 706	174 247	57	28	85	174 332

Sumber : Laporan Tahunan Kecamatan Tanah Abang
 Source : Annual Report of Tanah Abang Sub-District

Tabel Jumlah Penduduk Berdasarkan Pendidikan**4.7****Table** Number of Population Based on Education**2018**

Kelurahan <i>Village</i>	Pendidikan <i>Education</i>					
	Tidak Sekolah <i>No School</i>	Tidak Tamat Sekolah <i>Unfinish School</i>	SD <i>Elementary School</i>	SLTP <i>Junior High School</i>	SLTA <i>High School</i>	Perguruan Tinggi <i>College</i>
(1)	(2)	(3)	(4)	(5)	(6)	(7)
Gelora	63	148	935	477	587	254
Bendungan Hilir	3 745	1 027	1 067	3 942	12 968	14 619
Karet Tengsin	838	631	5 585	2 218	9 022	6 708
Kebon Melati	1 181	1 100	1 870	1 752	11 036	9 963
Petamburan	485	407	1 747	4 480	9 328	6 326
Kebon Kacang	6 229	3 068	2 107	2 949	7 887	13 845
Kampung Bali	1 771	1 694	3 435	3 499	9 215	1 568
Jumlah Total	14 312	8 075	16 746	19 317	60 043	53 355

Sumber : Laporan Tahunan Kecamatan Tanah Abang

Source : Annual Report of Tanah Abang Sub-District

Tabel 4.8 Jumlah surat pengantar nikah per kelurahan
Table Number of letters Marriages Registered by Villages

2018

Kelurahan <i>Village</i>	Pasangan Nikah <i>Couples Married</i>
(1)	(2)
Gelora	6
Bendungan Hilir	296
Karet Tengsin	299
Kebon Melati	177
Petamburan	53
Kebon Kacang	30
Kampung Bali	22
Jumlah <i>Total</i>	883

Sumber : Laporan Tahunan Kecamatan Tanah Abang
Source : Annual Report of Tanah Abang Sub-District

Tabel 4.9 Data Pencari Kerja
Table Job Seekers Data

2017

Pendidikan <i>Education</i>	Jumlah Pencari Kerja <i>Total Jobseekers</i>
(1)	(2)
SD/ <i>Elementary School</i>	10
SMP/ <i>Junior High School</i>	20
SMU/ <i>High School</i>	85
SMK/ <i>Vocational High School</i>	95
D1-2/ <i>Diploma</i>	25
D-3	35
Sarjana/ <i>Scholar</i>	90
Jumlah <i>Total</i>	360

Sumber : Laporan Tahunan Kecamatan Tanah Abang
Source : *Annual Report of Tanah Abang Sub-District*

Tabel 4.10 Jumlah Penduduk Berdasarkan Mata Pencaharian
Table Population Based On Livelihoods

2018

Kelurahan Village	Dagang Trade	Swasta Private	PNS Civil Servant	TNI/ Polri Army/ Police	Pensiun Retired	Per- tukanga n Handy- man	Lain- Lain Other
(1)	(2)	(3)	(4)	(5)	(6)	(7)	(8)
Gelora	141	204	51	9	33	20	3 385
Bendungan Hilir	2 695	6 241	324	158	1 540	960	6 101
Karet Tengsin	3 285	1 585	211	90	80	179	431
Kebon Melati	5 001	2 589	200	297	2 405	78	11 211
Petamburan	6 900	18 002	136	55	230	101	2 505
Kebon Kacang	6 739	10 436	0	10	0	27	528
Kampung Bali	1 183	1 419	0	0	147	321	0
Jumlah Total	25 944	40 476	922	619	4 435	1 686	24 161

Sumber : Laporan Tahunan Kecamatan Tanah Abang
 Source : Annual Report of Tanah Abang Sub-District

SOSIAL



SOCIAL AFFAIRS

5 SOSIAL SOCIAL AFFAIRS

Sekolah adalah lembaga pendidikan formal yang dimulai dari pendidikan dasar, menengah, dan tinggi. Pendidikan yang dicatat adalah pendidikan formal berdasar kurikulum Departemen Pendidikan Nasional, termasuk pendidikan yang di selenggarakan oleh pondok pesantren dengan memakai kurikulum Departemen Pendidikan Nasional, seperti Madrasah Ibtidaiyah (MI), Madrasah Tsanawiyah (MTs), dan Madrasah Aliyah (MA). Pondok pesantren/ Madrasah diniyah adalah sekolah yang tidak memakai kurikulum dari Departemen Pendidikan nasional.

Madrasah Ibtidaiyah adalah lembaga pendidikan berciri khas Islam pada jenjang Sekolah Dasar. Madrasah Tsanawiyah adalah lembaga pendidikan berciri khas Islam pada jenjang Sekolah Menengah Pertama.

***School** is an education institution starting from primary, secondary and tertiary education. The education data recorded in the survey covering data on formal education based on the curriculum set up by Ministry of National Education including education carried out by Muslim Boarding School (pondok pesantren), implementing the ministry of national education curriculum, such as Madrasah Ibtidaiyah (Islamic Primary School), Madrasah Tsanawiyah (Islamic Junior High School), and Madrasah Aliyah (Islamic Senior High School). Pondok pesantren/ madrasah diniyah (Islamic boarding school/ Islamic school) is school which does not implement curriculum from the Ministry of National Education.*

***Madrasah Ibtidaiyah** is Islamic school at primary education. Madrasah Tsanawiyah is Islamic School at lower secondary education and Madrasah Aliyah is Islamic School at higher secondary education.*

Madrasah Aliyah adalah lembaga pendidikan berciri khas Islam pada jenjang Sekolah Menengah Atas (SMA).

Rumah sakit adalah tempat pemeriksaan dan perawatan kesehatan, biasanya berada pengawasan dokter/tenaga medis, termasuk rumah sakit khusus seperti rumah sakit perawatan paru paru , dan RS jantung.

Rumah Sakit Bersalin/Rumah Bersalin adalah rumah sakit yang dilengkapi dengan fasilitas untuk melahirkan, pemeriksaan kehamilan, pemeriksaan ibu dan anak serta berada di bawah pengawasan dokter dan atau bidan senior.

Poliklinik adalah tempat pemeriksaan kesehatan, biasanya tanpa fasilitas perawatan menginap, berada dalam pengawasan dokter/tenaga medis, tidak termasuk klinik yang terdapat di puskesmas/rumah sakit. Poliklinik yang karena suatu hal dan lain hal menyediakan tempat perawatan menginap, tetap di golongan kedalam poliklinik (bukan rumah sakit).

Puskesmas (Pusat Kesehatan Masyarakat) adalah unit pelayanan kesehatan milik pemerintah yang

***Hospital** is a place for health check usually controlled/supervised by doctors/medical personel. Including in the category are special hospitals such Lung Hospital and Coronary Hospital.*

***Maternal Hospital/Maternal Health Care Centre** is a hospitals completed with health facilities for birth delivery, pregnancy check and consultation, and post-natal check, under the supervision of doctor and or senior midwives*

***Polyclinic** is a place for health check and consultation usually under in the control of doctor/medical personnel without in-patient facilities, excluding clinic located in the public health centre (Puskesmas)/hospital. In the case of polyclinic that provides in-patient facilities due to a special reason. It remains to be classified as a polyclinic (not hospital)*

***Public Health Centre (PHC)** is a health centre provided by the government that is responsible for*

bertanggung jawab terhadap pelayanan kesehatan masyarakat untuk wilayah kecamatan. Sebagian kecamatan atau kelurahan (misal di DKI Jakarta). Tim Puskesmas sesuai jadwal dapat melakukan kegiatan Puskesmas keliling ketempat tempat tertentu dalam wilayah kerjanya, untuk mendekatkan pelayanan dengan masyarakat.

Puskesmas Pembantu (Pustu) yaitu Unit pelayanan kesehatan masyarakat yang membantu kegiatan Puskesmas di sebagian dari wilayah kerja. Pada beberapa daerah balai pengobatan telah berubah fungsi menjadi Pustu walaupun papan nama masih tertulis balai pengobatan.

Apotik Adalah tempat penjualan obat yang mempunyai izin operasi dari departemen Kesehatan, U.P Ditjen POM, di bawah pengawasan apoteker.

Imunisasi adalah memasukan kuman atau racun penyakit tertentu yang sudah dilemahkan (Vaksin) kedalam tubuh dengan cara suntik atau diminum (ditetes dalam mulut) dengan maksud agar terjadi kekebalan tubuh terhadap penyakit tersebut.

the delivery of health services to the community at the sub-district level, part of sub-district or villages (e.g. in DKI Jakarta). Officials in the PHC as scheduled can provide health centre services in their services areas in the effort of closing their services to the community through Mobile PHC program.

***Subsidiary Public Health Centre** is a health facility that assists the public health centre in its part of working area. In several regions, health Centre, although their sign written in the board remains unchanged.*

***Pharmacy** is a place of selling medicines having permit operation from the Department of Health. Through Directorate General for Food and Medicine Supervision, under the control of pharmacist*

***Immunization** is putting enervate microbe of a certain disease into human body by injection or drinking (Dropping into mouth) to make the body immune to that disease.*

Keluhan kesehatan adalah keadaan atau kejiwaan baik karena penyakit akut, penyakit kronis, kecelakaan, kriminal atau hal lain.

Mengobati sendiri adalah upaya oleh art/keluarga dengan melakukan pengobatan sendiri danpa datang ketempat pasilitas kesehatan atau memanggil dokter/petugas kesehatan kerumahnya (misal minum obat modern, jamu, kerokan, kompres, kop, pijat) agar sembuh atau menjadi ringan keluhan kesehatannya.

Luas Lantai adalah luas lantai yang di tempatkan dan di gunakan untuk keperluan sehari-hari.

Air leding adalah sumber air yang berasal dari air yang telah diproses menjadi jernih sebelum di alirkan kepada konsumen melalui instalasi berupa saluran air. Sumber air ini biasanya diusahakan oleh PAM/PDAM/BPAM.

Status pengusahaan bangunan tempat tinggal milik sendiri adalah jika tempat tinggal tersebut pada waktu pencacahan betul betul sudah milik krt atau salah seorang art. Rumah yang dibeli secara angsuran

Health Complaint is a condition where a person has health or mental problem because of acute illness, chronically illness accident, crimes or others.

Self Treatment is an effort of a household members/family to have a health treatment by themselves without visiting health facilities or a Doctor/health personnel (for instance, by taking modern medicine, herb medicine, chief with a coin compress, cupping suction, massage) in order to recover from illness or reduce the health complaint.

Floor area is the total area which is occupied and utilize daily.

Pipe water is refined water distributed by water refinery company.

Own ownership property status is a status of dwelling occupied belongs to the head of household or one of the household member. Houses bought through bank credit or houses with leasing status were also

melalui bank atau rumah dengan status sewa beli di anggap rumah milik sendiri.

Bencana Alam: Bencana alam adalah peristiwa alam yang menimbulkan kesengsaraan, kerusakan alam dan lingkungan, serta mengakibatkan kesengsaraan, kerugian dan penderitaan penduduk. Tidak termasuk bencana yang disebabkan karena hama tanaman, atau wabah, bencana alam yang disajikan antara lain: Tanah longsor, banjir, gempa bumi.

Badan Pusat Statistik (BPS) pertama kali melakukan perhitungan jumlah dan persentase penduduk miskin pada tahun 1984. Penghitungan jumlah dan persentase penduduk miskin mencakup periode 1976-1981. Data dasar yang digunakan adalah Survei Sosial Ekonomi (Susenas) modul Konsumsi. Sejak itu setiap tiga tahun sekali BPS secara rutin mengeluarkan data jumlah dan persentase penduduk miskin yang disajikan menurut daerah perkotaan dan pedesaan.

Sejak tahun 2003, BPS secara rutin mengeluarkan data jumlah dan persentase penduduk miskin setiap tahun. Hal ini bisa terwujud karena sejak 2003 BPS mengumpulkan data

categorized as an own property.

Natural Disaster: *is a natural phenomenon leading to misery, damages or detriment and financial loss, as well as the suffering of people. Not including in this category is disaster from plant microbe or outbreak. The natural disasters recorded in this category include land slide, flood, and earthquake.*

BPS-Statistics Indonesia measured poverty incidence for the first time in 1984. The measurement covered the period of 1976-1981. Basic data used to measure poverty were obtained from the result of the National Socio Economic Survey (Susenas)— Consumption Module. Since then BPS-Statistics Indonesia routinely released the figures of poverty incidence once every three years which were presented by urban and rural areas.

BPS-Statistics Indonesia has started to release the figures of poverty incidence annually since 2003. This could be realized because BPS-Statistics Indonesia has started to

susenas panel Modul Konsumsi setiap bulan Februari atau Maret. mulai bulan Maret 2007 jumlah sampel yang di gunakan di perbesar dari 10.000 rumah tangga menjadi 68.800 rumah tangga.

Untuk mengukur kemiskinan, BPS menggunakan konsep kemampuan memenuhi kebutuhan dasar (*basic needs approach*). Dengan pendekatan ini, kemiskinan dipandang sebagai ketidak mampuan dari sisi ekonomi untuk memenuhi kebutuhan dasar makanan dan bukan makanan yang diukur dari sisi pengeluaran. Metode yang digunakan adalah menghitung Garis Kemiskinan (GK), yang terdiri dari dua komponen yaitu Garis Kemiskinan Makanan (GKM) dan garis kemiskinan non makanan (GKNM). Penghitungan garis kemiskinan dilakukan secara terpisah untuk daerah perkotaan dan pedesaan.

Penduduk miskin adalah penduduk yang memiliki rata-rata pengeluaran perkapita per bulan dibawah Garis Kemiskinan.

Garis Kemiskinan Makanan (GKM) merupakan nilai pengeluaran kebutuhan minimum makanan yang disetarakan dengan 2.100 k kalori

collect panel data in the implementation of Susenas Consumption Module every the number of sample size was enlarged from 10.000 households to 68.800 households.

To measure poverty, BPS-Statistics Indonesia has used the concept of basic needs approach. Therefore, poverty is viewed as economic inability to fulfill food and non-food basic needs which are measured by consumption/ expenditure. The method used is calculating poverty line, which consists of two components that are Food Proverty Line (FPL) and Non Food Peverty Line (NFPL). The poverty line was calculated separately for urban and rural areas.

A person whose expenditure per capita per month is below the poverty line is considered to be poor.

The Food Proverty Line refers to the daily minimum requirement of 2.010 kcal per capita per day. The Non-Food Proverty Line refers to the

per kapita per hari. Garis Kemiskinan Non Makanan (GKNM) adalah kebutuhan minimum untuk perumahan, sandang, pendidikan, kesehatan dan kebutuhan dasar lainnya.

Sejak Desember 1998 digunakan standar kemiskinan baru yang merupakan penyempurnaan standar lama. Penyempurnaan standar ini meliputi perluasan cakupan komoditi yang diperhitungkan dalam kebutuhan dasar. Disamping itu penyempurnaan juga dilakukan dengan mempertimbangkan keterbandingan antar daerah (Provinsi serta perkotaan-pedesaan) dan antar waktu yang disebabkan oleh adanya perbedaan tingkat harga antar daerah yaitu dengan cara melakukan standarisasi harga terhadap harga di DKI Jakarta. Penyempurnaan standar kemiskinan ini diharapkan dapat mengukur tingkat kemiskinan secara lebih realistis.

Ukuran kemiskinan

Head Count Index $(HCI - P_0)$ adalah persentase penduduk miskin yang berada dibawah garis kemiskinan (GK)

Index kedalaman kemiskinan (Poverty gap Index-P1) merupakan ukuran rata rata

minimum requirement for household necessities for clothing, education, health, and other basic individual needs.

A new standart to measure poverty has been adopted since Desember 1998. This new standard was the revision of the old standard. The revised standard included the extension of the commodity coverage to be accounted in estimating the minimum basic needs. The new standard was also improved in its regional comparability, by using the reference population of the same real income (expenditure) class across regions so that it is also comparable over time. The revised poverty standard hopefully was able to measure the incidence of poverty more realistically.

Poverty Measures

Head Count Index $(HCI - P_0)$ simply measures the percentage of the population that is counted as poor, often denoted by P_0 .

Poverty Gap Index-P, measures the extent to which individuals fall below the poverty line (the poverty gaps) as a proportion of

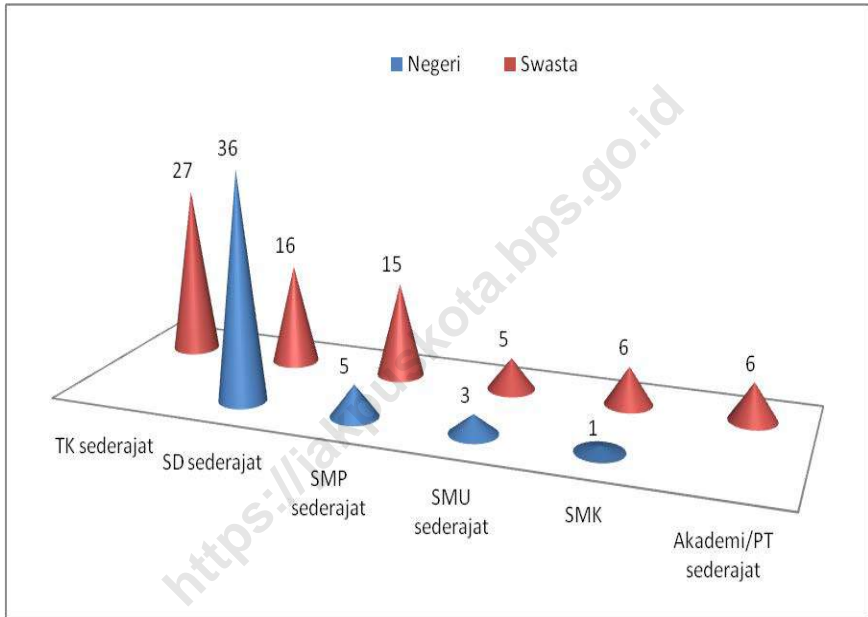
kesenjangan pengeluaran masing-masing penduduk miskin terhadap garis kemiskinan. Semakin tinggi nilai indeks, semakin jauh rata-rata pengeluaran penduduk dari garis kemiskinan.

Indeks keparahan kemiskinan (Poverty Gap Index-p2) memberikan gambaran mengenai penyebaran pengeluaran diantara penduduk miskin. Semakin tinggi nilai indeks, semakin tinggi ketimpangan pengeluaran diantara penduduk miskin.

the poverty line. Higher value of index shows that the gap between average expenditure of the poor and poverty line is wider.

Powerty Severity *Index - P₂*, describes inequality among the poor. This is simply a weighted sum of poverty gaps (as a proportion of the poverty line), where the weights are the proportionate poverty gaps themselves. Hence, by squaring poverty gaps index, the measure implicitly puts more weight on observations that fall well below the poverty line. Higher value of the index shows that inequality among the poor is higher.

Gambar 5.1. Jumlah Sekolah Negeri & Swasta Menurut Tingkatnya
Figure Number Of Public and Private Schools by Levels
2018



Sumber : Laporan Tahunan Kecamatan Tanah Abang
 Source : Annual Report of Tanah Abang Sub-District

Tabel **Jumlah Peserta Keluarga Berencana (KB) Baru**
5.1.1 Menurut Alat Kontrasepsi dan Bulan
Table *Number of New Family Planning Participants by*
Contraception Method and Months
2017

Bulan <i>Months</i>	Kontrasepsi <i>Contraceptions</i>					
	IUD <i>AKDR</i>	PIL <i>PIL</i>	KONDO M <i>Condom</i>	Operasi <i>Surgery</i>	Suntik <i>Injection</i>	Implant <i>Implant</i>
(1)	(2)	(3)	(4)	(5)	(6)	(7)
Januari / <i>Jan</i>	654	766	338	25	1494	126
Februari / <i>Feb</i>	513	371	168	23	708	129
Maret / <i>March</i>	564	366	188	25	932	144
April / <i>April</i>	572	322	147	24	821	127
Mei / <i>May</i>	518	383	166	93	982	158
Juni / <i>June</i>	438	272	155	21	788	101
Juli / <i>July</i>	565	388	241	30	1066	190
Agustus / <i>August</i>	579	341	198	27	961	285
September / <i>Sept</i>	482	360	217	50	873	290
Oktober / <i>Oct</i>	560	301	221	67	921	375
November / <i>Nov</i>	711	281	236	79	846	273
Desember / <i>Dec</i>	468	287	202	17	804	140
Jumlah/ Total	6624	4438	2477	481	11196	2338

Catatan/Note : AKDR = Alat Kontrasepsi Diluar Rahim / IUD

Sumber : Kantor Keluarga Berencana Kota Administrasi Jakarta Pusat

Source : Family Planning Office

Tabel Jumlah Peserta Keluarga Berencana (KB) Aktif Menurut Alat Kontrasepsi
5.1.2 Number of Active Family Planning by Contraception Methods
Table

2017

Bulan Months	Kontrasepsi Contraceptions					
	IUD AKDR	PIL PIL	KONDO M Condom	Operasi Surgery	Suntik Injection	Implant Inplant
(1)	(2)	(3)	(4)	(5)	(6)	(7)
Januari / Jan	28342	24847	8483	5073	35746	10751
Februari / Feb	28736	24847	8475	5096	36365	10892
Maret / March	29116	25036	8570	5121	36870	10992
April / April	29634	25309	8697	5145	36964	11163
Mei / May	30133	25319	8738	5238	37280	11312
Juni / June	30121	25870	8736	5251	37141	11293
Juli / July	30306	25493	8476	5247	37375	11394
Agustus / August	30356	25594	8540	5297	37313	11249
September / Sept	30329	25583	8720	5299	37397	11084
Oktober / Oct	30508	25536	8222	5319	37542	11394
November / Nov	30477	25535	8449	5382	37468	11416
Desember / Dec	30516	25773	8487	5363	37875	11244
Jumlah/ Total	358574	304742	102593	62831	445336	134184

Catatan/Note : AKDR = Alat Kontrasepsi Diluar Rahim / IUD

Sumber : Kantor Keluarga Berencana Kota Administrasi Jakarta Pusat

Source : Family Planning Office

Tabel **Perkembangan Peserta Keluarga Berencana (KB) Baru dan**
5.1.3 Peserta Keluarga Berencana Aktif
Table *Progress of New Family Planning Participants and Active*
Family Planning Participants
2017

Uraian <i>Descriptions</i>	Tahun Anggaran Fiscal Years		
	2015	2016	2017
(1)	(2)	(3)	(4)
Perkembangan Peserta KB Baru			
<i>Progress of New Family Planing</i>			
-Jumlah PUS/ <i>Number Of PUS</i>	116210	168485	180051
-PPM KB Baru/ <i>New Acceptors</i>	61821	-	5050
-Pencapaian KB Baru/ <i>Realization</i>	63726	77879	27786
-% KB Baru thd PPM/ <i>Percentage</i>	10308	-	-
Perkembangan Peserta KB Aktif			
<i>Progress of Active Family Planing</i>			
-Prakiraan Permintaan Masyarakat KB Aktf / <i>Demands</i>	118577	-	122203
- Pencapaian KB Aktif/ <i>Realization</i>	91376	114439	121310
- % Terhadap Perkiraan Permintaan Masyarakat KB Aktif / <i>Percentage to Demands</i>	-	-	-
- Prakiraan Jumlah PUS/ <i>Forecasting Number</i> <i>of PUS</i>	-	-	-
- % CU /PUS % CU/PUS	78,69	67,92	67,37
Perkembangan Jumlah/ <i>Progress Number of KKB</i> <i>(termasuk/Include PKBR5)</i>	-	-	-

Sumber : Kantor Keluarga Berencana Kota Administrasi Jakarta Pusat

Source : *Family Planning Office*

Tabel 5.1.4 Jumlah Fasilitas Kesehatan Menurut Kelurahan
Table *Number of Health Facilities by Villages*

2017

Kelurahan <i>Village</i>	Fasilitas Kesehatan <i>Health Facilities</i>					
	Rumah Sakit <i>Hospital</i>	Puskesmas <i>Public Health Service</i>	Balai Pengobatan <i>Clinic</i>	Pos Kesehatan <i>Health Posts</i>	Apotek <i>Pharmacy</i>	Toko Obat <i>Drug Store</i>
(1)	(2)	(3)	(4)	(5)	(6)	(7)
Gelora	-	1	8	-	1	5
Bendungan Hilir	1	1	5	-	5	3
Karet Tengsin	1	1	-	-	-	1
Kebon Melati	-	1	2	-	-	1
Petamburan	-	1	8	-	1	2
Kebon Kacang	-	1	-	-	2	40
Kampung Bali	-	1	-	-	-	-

Berlanjut / *To be continued*

Lanjutan Tabel 5.1.4

Kelurahan <i>Village</i>	Fasilitas Kesehatan <i>Health Facilities</i>					
	Posyandu	BKIA <i>Hall of Maternal and Child Health</i>	Klinik KB <i>Family Planning Clinic</i>	Karang Balita <i>Toddler Health Care</i>	Dokter 24 Jam <i>24 Hours Doctors</i>	PPKB
(1)	(8)	(9)	(10)	(11)	(12)	(13)
Gelora	1	-	3	-	2	2
Bendungan Hilir	11	1	1	-	10	-
Karet Tengsin	13	-	1	-	-	10
Kebon Melati	16	-	2	1	3	16
Petamburan	15	1	2	10	-	9
Kebon Kacang	11	1	1	11	1	13
Kampung Bali	10	-	1	10	-	10

Berlanjut / To be continued

Lanjutan Tabel 5.1.4

Kelurahan <i>Village</i>	Fasilitas Kesehatan <i>Health Facilities</i>					
	Lab. Klinik <i>Clinical Laboratory</i>	Dokter Praktek <i>Physician Practice</i>	Akupunt ur <i>Acupuncture</i>	Pos Gizi <i>Heath</i>	Rhb. Narkoba <i>Drug Rehab</i>	Bidan Praktek <i>Practicing Mid-wives</i>
(1)	(14)	(15)	(16)	(17)	(18)	(19)
Gelora	18	-	-	-	-	-
Bendungan Hilir	11	-	-	-	-	-
Karet Tengsin	-	4	-	-	-	5
Kebon Melati	-	5	1	-	-	-
Petamburan	-	5	-	-	-	-
Kebon Kacang	-	23	-	-	-	-
Kampung Bali	-	7	1	10	1	-

Sumber : Laporan Tahunan Kecamatan Tanah Abang

Source : Annual Report of Tanah Abang Sub-District

Tabel 5.1.5 10 Penyakit Terbanyak
Table 10 Most Diseases

2017

Penyakit Diseases	Bulan/Month					
	Jan	Feb	Mar	Apr	May	Jun
(1)	(2)	(3)	(4)	(5)	(6)	(7)
ISPA	4 729	5 715	4 828	3 995	3 984	3 427
Pulpa Jar Peri	890	852	853	813	795	784
Peny Sis Otot	655	755	846	776	761	786
Hipertensi	562	568	636	591	702	549
Diare	423	289	376	371	413	329
Kulit Infeksi	394	361	299	338	306	391
Tonsil	368	1344	359	355	278	258
Peny Usus Lain	388	384	306	292	213	336
Kulit Alergi	343	334	323	419	279	328
Gastritis	421	473	311	804	477	3486

Berlanjut / *To be continued*

Lanjutan Tabel 5.1.5

Penyakit <i>Diseases</i>	Bulan/ <i>Month</i>						Jumlah <i>Total</i>
	<i>Jul</i>	<i>Aug</i>	<i>Sep</i>	<i>Okt</i>	<i>Nov</i>	<i>Des</i>	
(1)	(8)	(9)	(10)	(11)	(12)	(13)	(14)
ISPA	3 711	3 123	4 573	3 326	2 584	3 434	46 316
Pulpa Jar Peri	819	563	744	787	839	507	9 244
Peny Sis Otot	810	358	729	534	593	529	8 132
Hipertensi	532	465	693	679	626	637	7 240
Diare	351	339	514	432	570	392	4 799
Kulit Infeksi	242	262	368	386	482	473	4 302
Tonsil	396	259	246	190	257	295	4 605
Peny Usus Lain	286	127	202	192	130	431	3 287
Kulit Alergi	253	257	488	326	423	465	4 238
Gastritis	428	387	294	482	461	653	5395

Sumber : Laporan Tahunan Kecamatan Tanah Abang

Source : *Annual Report of Tanah Abang Sub-District*

Tabel 5.1.6 Jumlah Tenaga Kesehatan Menurut Kelurahan
Table Number of Paramedic by Villages
2018

Kelurahan Village	Dokter Pria Male medical doctor	Dokter Wanita Female medical doctor	Dokter Gigi Dentist	Bidan Mid- wife	Mantri Kesehata n Para- medic	Dukun Bayi Tradi- tional Mid- wife
(1)	(2)	(3)	(4)	(5)	(6)	(7)
Gelora	2	1	1	1	-	-
Bendungan Hilir	8	4	3	3	1	1
Karet Tengsin	2	2	1	2	1	-
Kebon Melati	11	7	1	-	-	-
Petamburan	3	1	1	4	1	-
Kebon Kacang	10	1	10	2	-	1
Kampung Bali	3	6	1	1	-	-
Jumlah Total	39	22	18	13	3	2

Sumber : Laporan Tahunan Kecamatan Tanah Abang
 Source : Annual Report of Tanah Abang Sub-District

Tabel 5.2.1 Jumlah Tempat Kursus Menurut Kelurahan
Table Number of Course Facilities by Villages

2018

Kelurahan Village	Tempat Kursus Course Facilities				
	Montir Mobil Car service	Bahasa Asing Foreign language	Menjahit Tying	Komputer Computer	Elektronik Electronic
(1)	(2)	(3)	(4)	(5)	(6)
Gelora	-	2	-	-	-
Bendungan Hilir	-	2	-	1	-
Karet Tengsin	1	1	1	1	1
Kebon Melati	-	-	-	-	-
Petamburan	1	1-	-	-	-
Kebon Kacang	-	-	-	-	-
Kampung Bali	-	-	-	-	-
Jumlah Total	2	6	1	2	1

Sumber : Laporan Tahunan Kecamatan Tanah Abang
 Source : Annual Report of Tanah Abang Sub-District

Tabel 5.2.2 Jumlah Sekolah Negeri Menurut Tingkatannya
Table Number Of Public Schools by Levels

2018

Kelurahan <i>Village</i>	SD sede- rajat <i>Elemen- tary School</i>	SMP sede- rajat <i>Junior High School</i>	SMU sede- rajat <i>Senior High School</i>	SMK <i>Expertise High School</i>
(1)	(2)	(3)	(4)	(5)
Gelora	-	-	1	-
Bendungan Hilir	9	1	-	1
Karet Tengsin	7	2	2	-
Kebon Melati	3	1	-	-
Petamburan	8	-	-	-
Kebon Kacang	4	-	-	-
Kampung Bali	5	1	-	-
Jumlah <i>Total</i>	36	5	3	1

Sumber : Laporan Tahunan Kecamatan Tanah Abang
 Source : Annual Report of Tanah Abang Sub-District

Tabel 5.2.3 Jumlah Sekolah Swasta Menurut Tingkatannya
Table Number Of Private Schools by Levels

2018

Kelurahan <i>Village</i>	TK sederajat <i>Kindergarten</i>	SD sederajat <i>Elementary School</i>	SMP sederajat <i>Junior High School</i>	SMU sederajat <i>Senior High School</i>	SMK <i>Expertise High School</i>	Akade- mi/PT sederajat <i>Academy</i>
(1)	(2)	(3)	(4)	(5)	(6)	(7)
Gelora	-	-	-	-	-	2
Bendungan Hilir	8	3	1	-	3	2
Karet Tengsin	2	-	2	-	1	1
Kebon Melati	7	6	2	1	1	-
Petamburan	2	4	5	1	1	-
Kebon Kacang	5	1	3	2	-	1
Kampung Bali	3	2	2	1	-	-
Jumlah <i>Total</i>	27	16	15	5	6	6

Sumber : Laporan Tahunan Kecamatan Tanah Abang
 Source : Annual Report of Tanah Abang Sub-District

Tabel 5.3.1 Jumlah Fasilitas Rekreasi dan Kesenian Menurut Kelurahan
Table *Number of Recreation Facilities and Art by Villages*

2018

Kelurahan <i>Village</i>	Bioskop <i>Theater</i>	Taman Terbuka <i>Open ground</i>	Disko- tek <i>Disco- theque</i>	Night Club <i>Night club</i>
(1)	(2)	(3)	(4)	(5)
Gelora	2	1	5	5
Bendungan Hilir	-	1	-	-
Karet Tengsin	-	-	1	1
Kebon Melati	-	1	-	-
Petamburan	-	-	-	-
Kebon Kacang	-	-	1	-
Kampung Bali	-	1	1	-
Jumlah <i>Total</i>	2	4	8	6

Berlanjut / *To be continued*

Lanjutan Tabel 5.3.1

Kelurahan <i>Village</i>	Kedai Kopi <i>Coffe House</i>	Kafe <i>Cafe</i>	Bola Sodok <i>Billyard</i>	Taman Hibu- ran <i>Recreation resort</i>
(1)	(6)	(7)	(8)	(9)
Gelora	4	7	1	-
Bendungan Hilir	1	1	1	-
Karet Tengsin	1	1	-	-
Kebon Melati	2	2	-	-
Petamburan	1	-	-	-
Kebon Kacang	-	-	-	-
Kampung Bali	-	-	-	-
Jumlah <i>Total</i>	9	11	2	-

Sumber : Laporan Tahunan Kecamatan Tanah Abang
 Source : *Annual Report of Tanah Abang Sub-District*

Tabel 5.3.2 Jumlah Kelompok Kegiatan Olahraga Menurut Kelurahan
Table Number of Sport Clubs by Villages

2018

Kelurahan Village	Sepak Bola Soccer	Bola Volley Volley ball	Bulu Tangkis Badminton	Bola Basket Basket ball	Tenis Lap. Tennis	Tenis Meja Ping pong	Bela Diri Karate
(1)	(2)	(3)	(4)	(5)	(6)	(7)	(8)
Gelora	1	2	2	-	-	2	1
Bendungan Hilir	1	2	6	-	-	1	1
Karet Tengsin	1	1	7	-	-	3	1
Kebon Melati	5	-	2	-	-	1	1
Petamburan	2	3	4	1	1	2	2
Kebon Kacang	1	1	1	-	-	1	1
Kampung Bali	-	-	-	-	-	-	-

Sumber : Laporan Tahunan Kecamatan Tanah Abang
 Source : Annual Report of Tanah Abang Sub-District

Tabel 5.3.3 Jumlah Fasilitas Olah Raga Menurut Kelurahan
Table *Number of Sport Facilities by Villages*

2 0 1 8

Kelurahan <i>Village</i>	Fasilitas Olah Raga <i>Sport Facilities</i>					
	Sepak Bola <i>Soccer</i>	Bola Volly <i>Volley ball</i>	Bulu Tangkis <i>Badmin ton</i>	Bola Basket <i>Basket ball</i>	Tenis Lap. <i>Tennis</i>	Renang <i>Swimming</i>
(1)	(2)	(3)	(4)	(5)	(6)	(7)
Gelora	3	2	4	1	2	1
Bendungan Hilir	1	7	5	3	2	-
Karet Tengsin	1	1	7	-	-	-
Kebon Melati	-	1	1	1	-	-
Petamburan	-	3	4	1	1	-
Kebon Kacang	-	1	1	1	-	-
Kampung Bali	-	1	1	1	-	-
Jumlah	5	16	23	8	5	1

Sumber : Kantor Kelurahan se-Kecamatan Tanah Abang
 Source : *All Village Offices in Tanah Abang Sub-District*

Tabel 5.3.4 Jumlah Fasilitas Peribadatan Menurut Kelurahan
Table Number of Religion Facilities by Villages

2018

Kelurahan <i>Village</i>	Fasilitas Tempat Peribadatan <i>Religion Facilities</i>					
	Mesjid <i>Mosque</i>	Langgar / Musholla <i>Small mosque</i>	Gereja Kristen <i>Christian church</i>	Pura	Vihara	Majlis Taklim
(1)	(2)	(3)	(4)	(5)	(6)	
Gelora	9	5	2	-	1	7
Bendungan Hilir	16	11	4	-	-	22
Karet Tengsin	14	17	-	-	-	14
Kebon Melati	20	36	4	-	-	15
Petamburan	15	17	1	-	-	18
Kebon Kacang	12	13	1	-	1	26
Kampung Bali	13	6	3	-	1	23
Jumlah <i>Total</i>	99	105	15	-	3	125

Sumber : Laporan Tahunan Kecamatan Tanah Abang
 Source : Annual Report of Tanah Abang Sub-District

Tabel 5.3.5 Keberadaan Lembaga/ Organisasi Masyarakat
Table Availability of Public Organization

2018

Kelurahan <i>Village</i>	Keberadaan Lembaga/Organisasi Masyarakat <i>Availability of Public Organization</i>		
	Majelis Ta'lim/ Kelompok Pengajian	Kelompok Ke- baktian	Lembaga Swadaya Masyarakat (LSM)
(1)	(2)	(3)	(4)
Gelora	√	√	-
Bendungan Hilir	√	√	-
Karet Tengsin	√	-	-
Kebon Melati	√	√	√
Petamburan	√	√	√
Kebon Kacang	√	√	√
Kampung Bali	√	√	-

Catatan / Note : Kode / Code √ = Memiliki/Available
 - = Tidak Memiliki/Not Available

Sumber : Laporan Tahunan Kecamatan Tanah Abang
 Source : Annual Report of Tanah Abang Sub-District

Tabel 5.3.6 Keberadaan Kegiatan Lembaga/ Organisasi Masyarakat
Table Availability of Public Organization Activity

2018

Kelurahan <i>Village</i>	Kegiatan Lembaga/Organisasi Masyarakat <i>Availability of Public Organization Activity</i>			
	Majelis Ta'lim/ Ke- lompok Pengajian	Kelompok Kebaktian	Yayasan/ Kelompok/ Persatuan Kematian	Lembaga Swadaya Masyarakat (LSM)
(1)	(2)	(3)	(4)	(5)
Gelora	√	√	-	-
Bendungan Hilir	√	√	-	-
Karet Tengsin	√	-	-	-
Kebon Melati	√	√	-	√
Petamburan	√	√	√	√
Kebon Kacang	√	√	-	-
Kampung Bali	√	√	-	-

Catatan / Note : Kode / Code √ = Memiliki/Available
 - = Tidak Memiliki/Not Available

Sumber : Laporan Tahunan Kecamatan Tanah Abang
 Source : Annual Report of Tanah Abang Sub-District

Tabel 5.4.1 Keberadaan Sungai dan Penggunaannya Menurut Kelurahan

Table Availability of Rivers and Utility by Villages

2018

Kelurahan <i>Village</i>	Keberadaan Sungai <i>Availability of Rivers</i>	Penggunaan Air Sungai <i>Utility</i>	
		Mandi/ Cuci <i>Bathing / Washing</i>	Lainnya <i>Others</i>
(1)	(2)	(3)	(4)
Gelora	√	-	√
Bendungan Hilir	√	-	√
Karet Tengsin	√	-	√
Kebon Melati	√	-	√
Petamburan	√	-	√
Kebon Kacang	√	-	√
Kampung Bali	√	-	√

Catatan/ Note : Kode/ Code √ = Ada/Available

- = Tidak ada/Not Available

Sumber : Laporan Tahunan Kecamatan Tanah Abang

Source : Annual Report of Tanah Abang Sub-District

Tabel 5.4.2 **Gangguan Kamtibmas dan Keadaan Kriminalitas**
Table *Disturbance of public order and state security crime*

2 0 1 8

Jenis Types	Jumlah Volume
(1)	(2)
Pencurian/ <i>Theft</i>	29
Penggelapan/ <i>Emblezzement</i>	-
Penganiayaan Berat/ <i>Severe Persecution</i>	-
Penganiayaan Ringan/ <i>Mild Abuse</i>	20
Perkelahian/ <i>Fight</i>	-
Pemeriksaan/ <i>Rape</i>	2
Perampokan/ <i>Robbery</i>	-
Narkoba/ <i>Drugs</i>	27
Penipuan/ <i>Fraud</i>	-
Pencurian Rumor Roda 2/2- <i>Wheeler Thefts</i>	27
Pencurian Rumor Roda 4/4 <i>Wheeler Thefts</i>	20
Perjudian/ <i>Gambling</i>	30
Pemerasan/ <i>Extortion</i>	-
Pengeroyokan/ <i>Beatings</i>	1
Jumlah	156

Sumber : Laporan Tahunan Kecamatan Tanah Abang
 Source : *Annual Report of Tanah Abang Sub-District*

EKONOMI



ECONOMY

6 PEREKONOMIAN ECONOMY

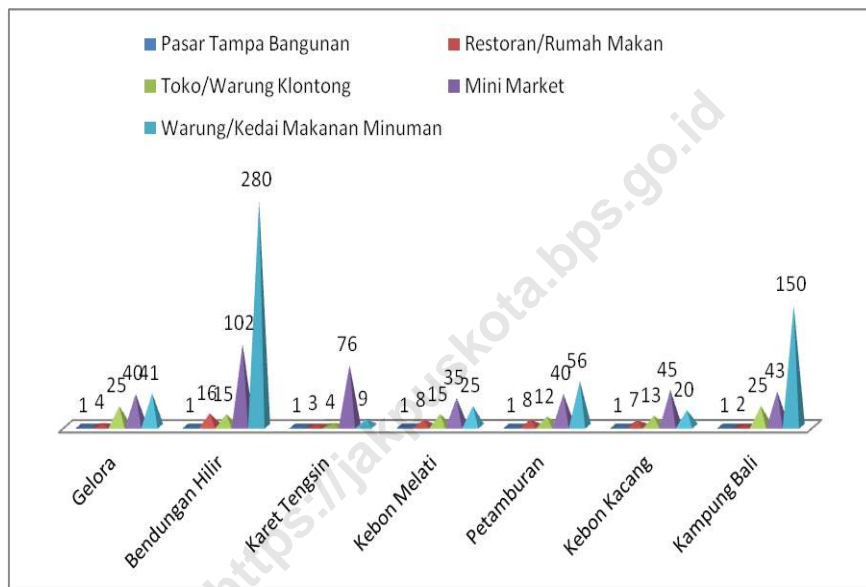
Pengertian Pasar atau Definisi Pasar adalah tempat bertemunya calon penjual dan calon pembeli barang dan jasa.

Di pasar antara penjual dan pembeli akan melakukan transaksi. Transaksi adalah kesepakatan dalam kegiatan jual-beli. Syarat terjadinya transaksi adalah ada barang yang diperjual belikan, ada pedagang, ada pembeli, ada kesepakatan harga barang, dan tidak ada paksaan dari pihak manapun.

Understanding Market or Market Definition is a meeting place for prospective sellers and prospective purchasers of goods and services.

Market between sellers and buyers will make a deal. The transaction is a deal in the buying and selling activities. Terms of the transaction are no goods are traded, there are traders, there are buyers, there is a deal the price of goods, and no coercion of any party.

Gambar 6.1. Jumlah Pasar Berdasarkan Jenisnya Menurut Kelurahan
Figure Number of Markets based on Its Type by Villages
2018



Sumber : Laporan Tahunan Kecamatan Tanah Abang
 Source : Annual Report of Tanah Abang Sub-District

Tabel 6.1 Jumlah Pasar Berdasarkan Jenisnya Menurut Kelurahan
Table Number of Markets based on Its Type by Villages

2018

Kelurahan <i>Village</i>	Pasar tanpa Bangunan <i>Market without Building</i>	Mini Market <i>Minimar- ket</i>	Restoran/ Rumah Makan <i>Restau- rant</i>	Warung/ Kedai Ma- kanan Minuman <i>Food Stall</i>	Toko/ Warung Kelonton g <i>Shop</i>
(1)	(2)	(3)	(4)	(5)	(6)
Gelora	1	4	25	40	41
Bendungan Hilir	1	16	15	102	280
Karet Tengsin	1	3	4	76	9
Kebon Melati	1	8	15	35	25
Petamburan	1	8	12	40	56
Kebon Kacang	1	7	13	45	20
Kampung Bali	1	2	25	43	150
Jumlah <i>Total</i>	7	48	109	381	581

Sumber : Laporan Tahunan Kecamatan Tanah Abang
 Source : Annual Report of Tanah Abang Sub-District

Tabel 6.2 Jumlah Koperasi Menurut Jenisnya
Table 6.2 Number of Cooperatives based on Its Type by Villages

2018

Kelurahan Village	Koperasi Sim- pan Pinjam	Koperasi Non KUD Lainnya
(1)	(2)	(3)
Gelora	1	-
Bendungan Hilir	4	-
Karet Tengsin	2	-
Kebon Melati	1	-
Petamburan	1	-
Kebon Kacang	1	5
Kampung Bali	1	1
Jumlah Total	11	6

Sumber : Laporan Tahunan Kecamatan Tanah Abang

Source : Annual Report of Tanah Abang Sub-District

TRANSPORTASI & KOMUNIKASI



TRANSPORTATION & COMMUNICATION

7 TRANSPORTASI DAN KOMUNIKASI

TRANSPORTATION AND COMMUNICATION

Fasilitas transportasi dan komunikasi di Kecamatan Tanah Abang sudah cukup baik. Sebagai sarana komunikasi, di Kecamatan Tanah Abang terdapat fasilitas telepon umum koin/kartu yang masih aktif, wartel/kiospon/warpostel/warparpostel, warung internet dan kantor pos/pos pembantu.

Sedangkan untuk fasilitas transportasi, selain kendaraan angkutan umum seperti bus dengan trayek tetap, Kecamatan Tanah Abang juga memiliki stasiun kereta api dan halte busway.

Kendaraan bermotor adalah setiap kendaraan yang digerakkan oleh peralatan teknik yang ada pada kendaraan tersebut, biasanya digunakan untuk angkutan orang atau barang di atas jalan raya selain kendaraan yang berjalan di atas rel. Kendaraan bermotor yang dicatat adalah semua jenis kendaraan kecuali kendaraan bermotor TNI/

Transport and communication facilities in Tanah Abang Sub-District is quite good. As a means of communication, in Abang Sub-District there are public telephone facilities coins/cards that are still active, stall telecommunications/kios/shop and post and telecommunications/tourism stall post and telecommunications, internet café and post office/postal assistant.

As for transportation facilities, other public transportation vehicles such as buses with fixed routes, Abang Sub-District also has a railway station and busway station.

Motor vehicles are any kind of vehicles motorized by machine set up in those vehicles. They are usually used for transporting peoples and goods on roads except vehicles moving along a railway line. The data cover all kinds of motor vehicles except those belong to Indonesia Army Force Indonesian State Police and Diplomatic Corps.

Polri dan Korps Diplomatik.

Mobil penumpang adalah setiap kendaraan bermotor yang dilengkapi dengan tempat duduk untuk sebanyak-banyaknya delapan orang, tidak termasuk tempat duduk untuk pengemudi, baik dilengkapi atau tidak dilengkapi bagasi.

Passengers cars are any motor vehicles with no more than eight seats, excluding seat for driver. It can be with or without boot.

Mobil bis adalah setiap kendaraan bermotor yang dilengkapi dengan tempat duduk untuk lebih dari delapan orang, tidak termasuk tempat duduk untuk pengemudi, baik dilengkapi atau tidak dilengkapi bagasi.

Buses are passenger cars having seats for more than eight passengers, excluding seat for driver. It can be with or without boot.

Mobil truk adalah setiap kendaraan bermotor yang digunakan untuk angkutan barang, selain mobil penumpang, mobil bis dan kendaraan bermotor roda dua.

Trucks are any motor vehicles used to transport goods excluding passenger cars, buses, and motorcycles.

Data panjang jalan negara dan jalan provinsi bersumber dari Suku Dinas Pekerjaan Umum Kabupaten/Kota.

Data on the length of state and provincial roads were taken from Regency Public Works Offices.

Kereta api adalah kendaraan dengan tenaga gerak (listrik, diesel atau tenaga uap) yang berjalan sendiri maupun dirangkaikan dengan kendaraan lain, yang akan atau sedang bergerak diatas rel, terdiri dari kereta penumpang dan kereta barang.

Train is a coach or a number of coaches joined together, moving along a railway line. It can be passenger train or baggage train.

Sumber data transportasi berasal dari masing-masing instansi terkait, dikumpulkan oleh Badan Pusat Statistik (BPS) setiap bulan/tahun.

Data on transportations are ompiled by the BPSstatistics Indonesia (BPS). These data are obtained from relevant institutions.

Kantor Pos adalah pemberi pelayanan pengiriman barang, uang, dsb, dari suatu tempat ke tempat yang lain. Pengguna pelayanan biasanya diharuskan menempel perangko yang cukup pada sampul surat, kartu pos, pos wesel, warkat pos, paket dsb. Rumah pos berfungsi sama seperti kantor pos dan kantor pos pembantu, bedanya rumah pos biasanya terletak di daerah terpencil.

Post office is an establishment dealing with the delivery of goods, letters, money, etc. from one place to another place. Service users usually put postage stamps on the envelope and postcard or are charged with amount of money in obtaining services such as money order, aerogramme, package post, etc. A mailing house has the same function as post office and auxiliary post office. It is usually located in remote areas.

Telekomunikasi adalah setiap pemancaran, pengiriman dan atau penerimaan dari setiap informasi dalam bentuk tanda-tanda, isyarat, tulisan, gambar, suara dan bunyi melalui sistem kawat, optik, radio atau sistem elektromagnetik lainnya.

Telecommunication includes every transmitting, delivering and or receiving from every information of marking, signal, article, picture, sound and voice through strand of wire system, optic, radio or other electromagnetic system.

Jaringan telekomunikasi adalah rangkaian perangkat telekomunikasi dan kelengkapannya yang digunakan dalam bertelekomunikasi.

Telecommunication network is peripheral network of telecommunication and its equipment used in the means of telecommunication.

Jaringan tetap ialah kegiatan penyelenggaraan jaringan untuk telekomunikasi tetap yang

Fixed line is the management of telecommunication network for the fixed line telecommunication to

dimaksudkan bagi terselenggaranya telekomunikasi publik dan sirkuit sewa, termasuk kegiatan sambungan komunikasi data yang pengirimannya dilakukan secara paket, melalui sentral atau jaringan lain, seperti *Public Switched Telephone Network (PSTN)*.

Jaringan bergerak ialah kegiatan penyelenggaraan jaringan yang melayani telekomunikasi bergerak. Seperti jaringan bergerak seluler yang menggunakan teknologi seluler.

Public Switched Telephone Network (PSTN) adalah jaringan telepon tetap dengan kabel. PSTN secara umum diatur oleh standar-standar teknis dengan menggunakan nomor telepon.

Fixed Wireless Access (FWA) atau telepon tetap tanpa kabel adalah suatu teknologi akses nirkabel yang menghubungkan pengguna telepon dengan jaringan telepon tanpa kabel. FWA menggunakan penomoran telepon biasa yakni menggunakan kode area. Misal 021 untuk Jakarta.

Pelanggan atau pengguna berbayar adalah perseorangan, badan hukum, atau instansi pemerintah yang

ensure the well-held of public telecommunications and circuit rental, including the activity of data communication delivery in package, through central or other network, such as Public Switched Telephone Network (PSTN).

Mobile Network is the management of telecommunication network serving the mobile telecommunication. For example mobile phone using cellular technology.

Public Switched Telephone Network (PSTN) is public telephone network with fixed line. PSTN is generally arranged by technical standards on the basis of telephone number.

Fixed Wireless Access (FWA) or fixed telephone without cable is a non cable technology access connecting phone users to phone network without cable. FWA uses common telephone numbering, that is area code. For example, 021 for Jakarta's area code.

Subscriber or user is individual, firm, or government institution using telecommunication network and or

menggunakan jaringan telekomunikasi dan atau jasa telekomunikasi berdasarkan kontrak.

telecommunication services based on contract.

Produksi pulsa pelanggan berbayar adalah banyaknya pulsa yang digunakan atas pelaksanaan telekomunikasi melalui pesawat telepon.

Production of paid subscriber pulse is the number of pulse used for telecommunication means through a telephone set.

Produksi pulsa lokal adalah pulsa hasil pembicaraan antar para pengguna berbayar dalam wilayah dengan kode area yang sama.

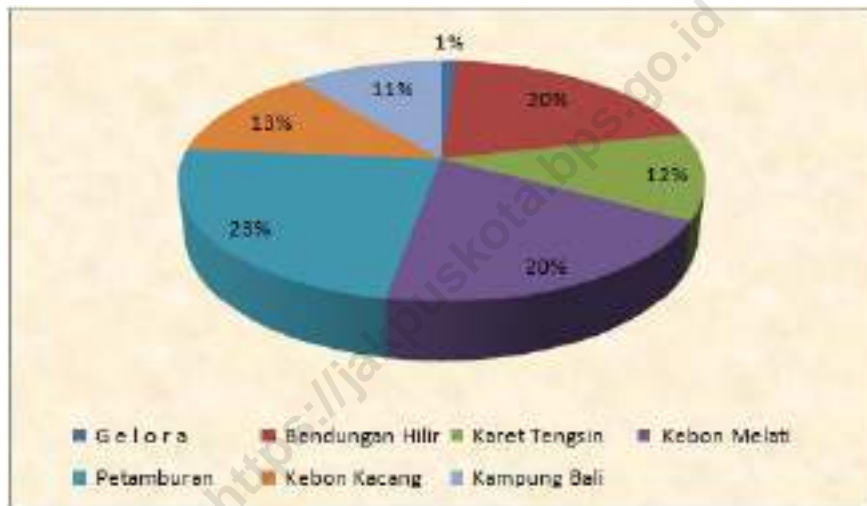
Production of local pulse is the number of pulse used for telecommunication among users within the region in the same area code.

Produksi pulsa SLJJ adalah pulsa hasil pembicaraan antar para pengguna berbayar antar kode area berbeda.

Production of Long Distance Direct Connection pulse is the number of pulse used for telecommunication among users in different area code.

Gambar 7.1. Persentase Keluarga yang Berlangganan Telepon Kabel Menurut Kelurahan

Figure Percentage of Families Subscribing to Cable Telephone by Villages
2018



Sumber : Laporan Tahunan Kecamatan Tanah Abang
Source : Annual Report of Tanah Abang Sub-District

Tabel 7.1 Jumlah Keluarga yang Berlangganan Telepon Kabel Menurut Kelurahan
Table 7.1 *Number of Families Subscribing to Cable Telephone by Villages*

2018

Kelurahan <i>Village</i>	Jumlah keluarga yang berlangganan telepon kabel <i>Families Subscribing to Cable Telephone</i>
(1)	(2)
Gelora	140
Bendungan Hilir	1.620
Karet Tengsin	1.031
Kebon Melati	3.244
Petamburan	3.160
Kebon Kacang	2.087
Kampung Bali	1.250

Sumber : Laporan Tahunan Kecamatan Tanah Abang

Source : *Annual Report of Tanah Abang Sub-District*

Tabel 7.2 Keberadaan Fasilitas Komunikasi Menurut Kelurahan
Table Availability of Communication Facility by Villages

2018

Kelurahan <i>Village</i>	Telepon Umum Koin/ Kartu yang Masih Aktif	Wartel/ Kio- spon/ War- postel/ Warpar-	Warung Internet	Kantor Pos/ Pos Pembantu/ Rumah Pos
(1)	(2)	(3)	(4)	(5)
Gelora	√	√	√	√
Bendungan Hilir	√	√	√	√
Karet Tengsin	√	√	√	√
Kebon Melati	√	√	√	√
Petamburan	√	√	√	√
Kebon Kacang	√	√	√	√
Kampung Bali	√	√	√	-

Catatan/ Note : Kode/ Code √ = Ada/Available
 - = Tidak ada/Not Available

Sumber : Laporan Tahunan Kecamatan Tanah Abang
 Source : Annual Report of Tanah Abang Sub-District

Tabel 7.3 Jumlah Fasilitas Transportasi Menurut Kelurahan
Table *Number of Transportation Facility by Villages*

2018

Kelurahan <i>Village</i>	Halte Busway <i>Busway Shelter</i>	Stasiun Kereta Api <i>Train Station</i>
(1)	(2)	(3)
Gelora	5	1
Bendungan Hilir	2	-
Karet Tengsin	2	-
Kebon Melati	1	1
Petamburan	1	-
Kebon Kacang	-	-
Kampung Bali	-	1

Sumber : Laporan Tahunan Kecamatan Tanah Abang

Source : *Annual Report of Tanah Abang Sub-District*

HOTEL



HOTEL

8 HOTEL HOTEL

Konsep dan definisi pariwisata mengikuti rekomendasi World Tourism Organization (WTO) dan International Union of Office Traver Organization (IUOTO).

Wisatawan mancanegara ialah setiap pengunjung yang mengunjungi suatu negara di luar tempat tinggalnya, didorong oleh satu atau beberapa keperluan tanpa maksud memperoleh penghasilan di tempat yang dikunjungi dan lamanya kunjungan tersebut tidak lebih dari satu tahun (12 bulan).

Definisi ini mencakup 2 (dua) kategori wisatawan mancanegara yaitu :

- a. Wisatawan (turis) ialah setiap pengunjung seperti definisi diatas yang tinggal paling sedikit 24 jam, akan tetapi tidak lebih dari 1 (satu) tahun di tempat yang di kunjungi, dengan maksud antara lain: berlibur, rekreasi, olah raga, bisnis, menghadiri pertemuan, studi dan kunjungan dengan alasan kesehatan.
- b. Excursionist ialah pengunjung seperti definisi diatas yang ting-

The concept and definition of tourism refers to the recommendatation of the world tourism Organization (WTO) and International Union of Offices Traver Organization (IUTO).

A Foreign visitor is any person visiting a country other than his usually place of residence for any reason other than for earning income in the country visited and the lengh of stay is no more than one year (12 months).

This definition covers two categories of foreign visitors, namely :

- a. *“Tourist” is any visitor staying for at least 24 hours, but not more than one year, in the country visited, with the intention of visiting, and for any of these purposes :
Pleasure, recreation and sports, Business, visiting friends and relatives, missions, attending meetings, conferences, visit for health reasons and study.*
- b. *“Excursionist” is any visitor*

gal kurang dari 24 jam di tempat yang dikunjungi (termasuk "Cruisers") Cruise passanger ialah setiap pengunjung yang tiba di suatu negara dimana mereka tidak menginap di akomodasi yang tersedia di negara tersebut, misalnya dengan kapal laut.

staying less than 24 hours in the country visited including "Cruise Passengers", i.e. visitors arriving in a country without staying in any accommodation available in the visited country.

Akomodasi ialah suatu usaha yang menggunakan suatu bangunan atau sebagian bangunan yang disediakan secara khusus, dan setiap orang dapat menginap, makan serta memperoleh pelayanan dan fasilitas lainnya dengan pembayaran. Akomodasi dibedakan antara hotel dan akomodasi lainnya. Ciri khusus dari hotel adalah mempunyai restoran yang berada di bawah manajemen hotel tersebut.

An accommodation is an establishment using a building or a part of a building, prepared commercially for any person to stay, eat and obtain service as well as other facilities. ccommodation is segregated into hotel and other accommodations. The special characteristic of a hotel is having a restaurant under the hotel management.

Hotel berbintang yaitu hotel yang telah memenuhi syarat yang telah ditentukan seperti persyaratan fisik bentuk pelayanan yang di berikan. Kualifikasi tenaga kerja, jumlah kamar dan lainnya, hotel tidak berbintang yaitu hotel yang tidak memenuhi persyaratn yang telah ditentukan.

A classified hotel is an accommodation which meets spedified standards regarding physical requirement, services provided, manpower qualification number of room available. Etc. A non-classified hotel is an accommodation which has not met the requirements previously mentioned.

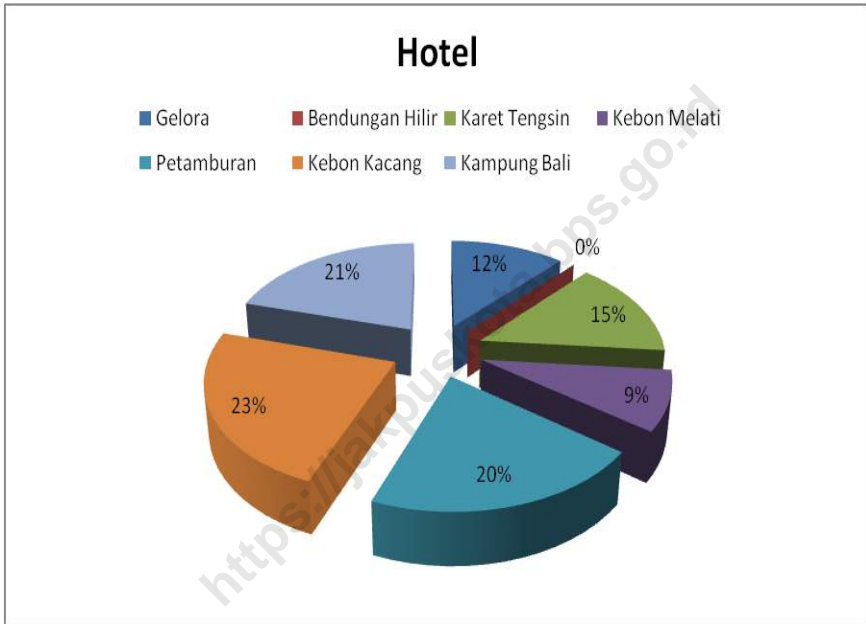
Tingkat penghunian kamar hotel adalah jumlah malam kamar yang dihuni terhadap jumlah malam

Room Occupancy rate is the number of room night occupied divided by the number of room night avaiable multiplied by 100 percent.

kamar yang tersedia dikalikan 100 persen.

<https://jakpuskota.bps.go.id>

Gambar 8.1. Persentase Hotel Bintang Menurut Kelurahan
Figure Percentage of Hotel by Villages
2017



Sumber : Laporan Tahunan Kecamatan Tanah Abang
Source : *Annual Report of Tanah Abang Sub-District*

Tabel 8.1 Jumlah Hotel Menurut Kelurahan
Table 8.1 Number of Hotel by Villages

2017

Kelurahan <i>Village</i>	Hotel		Jumlah Hotel <i>Total</i>
	Bintang <i>Classified</i>	Non Bintang <i>Unclassified</i>	
(1)	(2)	(3)	(4)
Gelora	4	-	4
Bendungan Hilir	-	-	-
Karet Tengsin	4	1	5
Kebon Melati	2	1	3
Petamburan	3	4	7
Kebon Kacang	1	7	8
Kampung Bali	1	6	7
Jumlah <i>Total</i>	15	19	34

Sumber : Laporan Tahunan Kecamatan Tanah Abang
 Source : Annual Report of Tanah Abang Sub-District

<https://jakpuskota.bps.go.id>

DATA

MENCERDASKAN BANGSA



BADAN PUSAT STATISTIK
KOTA ADMINISTRASI JAKARTA PUSAT
Jalan Tanah Abang I No.1 Blok C Lt.5,
Telp : (021)34830268 Fax : (021) 3519238
e-mail: bps3173@bps.go.id,
website: <http://jakpuskota.bps.go.id>

ISSN 0013-158-7

