

STATISTIK DAERAH KECAMATAN TAHUNA TIMUR 2014



Badan Pusat Statistik
Kabupaten Kepulauan Sangihe

STATISTIK DAERAH KECAMATAN TAHUNA TIMUR 2014

<http://sangihekab.bp3.go.id>
<http://sangihekab.bp3.go.id>

STATISTIK DAERAH KECAMATAN TAHUNA TIMUR 2014

ISSN :
No. Publikasi :
Katalog BPS : 1101002.7103.090
Ukuran Buku : 17,6 cm X 25 cm
Jumlah Halaman : V + 24 halaman

Naskah:

Koordinator Statistik Kecamatan Tahuna Timur

Gambar Kulit:

Koordinator Statistik Kecamatan Tahuna Timur

Diterbitkan oleh:

Koordinator Statistik Kecamatan Tahuna Timur

Dicetak oleh:

Badan Pusat Statistik Kab. Kepl. Sangihe

Boleh dikutip dengan menyebutkan sumbernya



Kata Pengantar

Dengan memanjatkan puji syukur kehadirat Tuhan Yang Maha Esa, Badan Pusat Statistik Kabupaten Kepulauan Sangihe khususnya Koordinator Statistik Kecamatan Tahuna Timur akhirnya dapat menyelesaikan buku publikasi "Statistik Daerah Kecamatan Tahuna Timur Tahun 2014".

"Statistik Daerah Kecamatan Tahuna Timur Tahun 2014" adalah publikasi terbitan ketiga yang diterbitkan oleh Koordinator Statistik Kecamatan Tahuna Timur. Publikasi ini menyajikan data secara komprehensif dari berbagai bidang, dimaksudkan untuk memberi gambaran tentang keadaan geografi, iklim, ciri-ciri keadaan sosial dan perekonomian Kecamatan Tahuna Timur.

Pada kesempatan ini kami ucapkan banyak terima kasih kepada instansi, pemerintah maupun swasta yang terkait, atas perhatian yang diberikan dalam bentuk data yang diberikan untuk penerbitan publikasi ini.

Saran dan kritik dari berbagai pihak untuk perbaikan publikasi ini sangat kami hargai. Akhirnya, harapan kami semoga penyajian data statistik ini bermanfaat bagi para pemakai.

Kepala Badan Pusat Statistik
Kabupaten Kepulauan Sangihe

Ir. Novri P. Mokoagouw
NIP. 19671103 199301 1 001



DAFTAR ISI

1. GeografidanKlim	1	10. Industri	10
2. Pemerintahan	2	11. PertambangandanEnergi	11
3. Penduduk	3	12. Pariwisata	12
4. Ketenagakerjaan	4	13. TransportasidanKomunikasi	13
5. Pendidikan	5	14. Perdagangan	14
6. Kesehatan	6	15. Keuangan	15
7. Perumahan	7	LampiranTabel-tabel	16
8. Pertanian	8		
9. PeternakandanPerikanan	9		

GEOGRAFI DAN IKLIM

Tiga kelurahan berada diluar kota

Kecamatan Tahuna Timur merupakan wilayah pemekaran dari Kecamatan Tahuna sebagai ibu kota Kab. Kep. Sangihe memiliki 8 buah kelurahan

1

Kecamatan Tahuna Timur merupakan salah satu wilayah Kepulauan dari Kabupaten Kepulauan Sangihe, dengan ibukota Kelurahan Tona 1, berjarak sekitar 2 Km dari ibukota Kabupaten dengan waktu yang ditempuh 20 menit. Kecamatan Tahuna Timur terletak antara 3°34'23"LU-3°37'01"LU dan 125°26'57"BT-125°32'04"BT.

Luas wilayah Kecamatan Tahuna Timur sebesar 25,15 km², dimana Kelurahan Dumuhung merupakan wilayah terluas dengan luas wilayah 7,17 km² atau 28,51 persen dari total luas wilayah Kecamatan.

Batas wilayah Kecamatan Tahuna Timur :

- Utara : Kec. Tabukan Utara
- Timur : Kec. Tabukan Tengah
- Selatan : Kec. Manganitu
- Barat : Kec. Tahuna

Peta Kecamatan Tahuna Timur



Statistik Geografi dan Iklim

Uraian	Satuan	2011
Luas	Km ²	25,15
Banyaknya sungai	buah	3

Sumber: Podes 2013

Berdiri September 2008

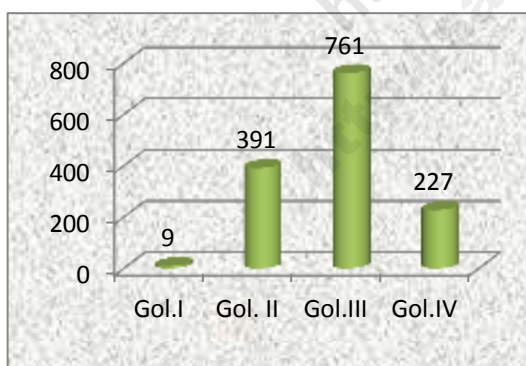
Tanggal 12 September 2008, terbentuk Kecamatan Tahuna Timur dengan pembagian wilayah administratif terdiri dari 8 Kelurahan, 22 Lingkungan dan 64 Rukun Tetangga (RT)

Statistik Pemerintahan Kec. Tahuna Timur

Wilayah Administrasi	2008-2012
Kelurahan	8
Lingkungan	23
RT	64
Jumlah PNS Menurut Golongan	
I	9
II	391
III	761
IV	227

Sumber: Tahuna Timur dalam Angka, 2014

Banyaknya PNS Menurut Golongan, 2013



Sumber: Tahuna Timur dalam Angka 2014

Berdasarkan pembagian wilayah administratif Pemerintah Daerah Tahun 2008, Kecamatan Tahuna Timur dibagi menjadi 8 Kelurahan (Kelurahan Lesa, Batulewehe, Tidore, Tona 1, Dumuhung, Enengpahembang, Tapuang, Tona 2) dan 64 RT. Di tingkat Kecamatan dipimpin oleh Camat dan pada tingkat Kelurahan dipimpin oleh Kepala Kelurahan. Dari 8 kelurahan yang ada di Tahuna Timur, 2 kelurahan masih berstatus swadaya.

Jumlah Pegawai Negeri Sipil pada tahun 2013 ada sebanyak 1.388 orang terdiri dari PNS Golongan I 9 orang (0,6 persen), golongan II 391 orang (28 persen), golongan III 761 orang (55 persen) dan golongan IV 227 orang (16,3 persen). Jumlah PNS menurut instansi lihat lampiran.

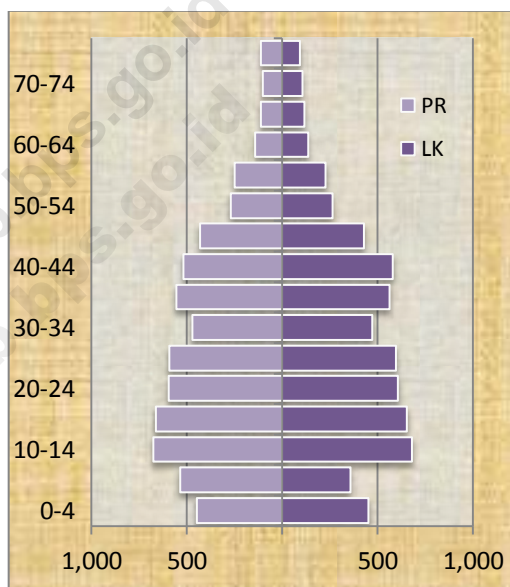
Didominasi oleh penduduk usia muda

Pada tahun 2012 jumlah penduduk di Kecamatan Tahuna Timur mencapai 12.659 jiwa per/ km² dengan jumlah penduduk laki-laki lebih banyak dibandingkan jumlah penduduk perempuan

Jumlah penduduk Kecamatan Tahuna Timur pada tahun 2012 berdasarkan data registrasi kecamatan Tahun 2013 adalah sebanyak 12.818 jiwa, dimana sebanyak 6.345 jiwa adalah laki-laki dan sisanya sebanyak 6.473 jiwa adalah perempuan dengan angka sex ratio sebesar 99 yang berarti bahwa disetiap 99 penduduk perempuan terdapat sekitar 99 sampai 100 penduduk laki-laki.. Penduduk Tahuna Timur didominasi oleh penduduk usia muda, yang dapat terlihat di piramida penduduk

Tahun 2013, banyaknya penduduk menurut mata pencaharian di Tahuna Timur didominasi oleh Petani dengan jumlah 793 orang dan diikuti oleh PNS dengan jumlah 781 orang. Untuk jumlah penduduk dengan mata pencaharian sebagai pedagang berjumlah 439 orang, nelayan 490 orang, dan TNI 209 orang.

Piramida Penduduk Tahuna Timur 2013



Sumber: Tahuna Timur dalam Angka 2014

Indikator Kependudukan Kec. Tahuna Timur

Uraian	2013
Jumlah Penduduk (Jiwa)	12.818
Kepadatan Penduduk (jiwa/km²)	510
Sex Ratio (L/P) (%)	99

Sumber : Tahuna Timur dalam Angka 2014

4

KETENAGAKERJAAN

Pencapaian terbanyak sebagai Petani

Tahun 2012 sebagian besar penduduk Tahuna Timur bekerja di sektor pertanian

Penduduk Menurut Mata Pencapaian

Uraian	2013
Petani	793
PNS	781
Nelayan	490
Pedagang	439
TNI	209
Lainnya	2.331

Sumber: Tahuna Timur dalam Angka 2014

Sebagian besar penduduk Kecamatan Tahuna Timur bekerja sebagai petani, yaitu sebanyak 793 orang, kemudian diikuti oleh mata pencapaian sebagai PNS, yaitu sebanyak 781 orang, Nelayan 490 orang, pedagang 439 orang, TNI 209 orang, serta 2.331 orang bermata pencapaian lainnya.

Penduduk yang bekerja sebagai nelayan banyak terdapat di kelurahan Tidore yang merupakan pusat masyarakat nelayan yang dilakukan dengan menggunakan alat penangkapan ikan tradisional dan perahu motor tempel.

Kegiatan pertanian di kecamatan Tahuna Timur didominasi oleh petani kelapa, yang mengolah hasil kebunnya menjadi kopra dan minyak kelapa.

Ketersediaan tenaga pengajar di Kecamatan Tahuna Timur masih membutuhkan tenaga pengajar yang lebih memadai disertai sarana dan prasarana pendidikan yang lebih baik lagi

Ketersediaan sarana dan prasarana pendidikan akan menunjang berlangsungnya proses belajar dengan baik. Jumlah sekolah tingkat TK sampai Sekolah Menengah Atas di Kecamatan Tahuna Timur tidak mengalami banyak perubahan dari tahun 2009–2013.

Jumlah TK tahun 2013 ada sebanyak 10 unit dengan jumlah murid 334 orang dan tenaga pengajar 38 orang. Jumlah SD ada sebanyak 9 unit dengan jumlah murid sebanyak 852 orang dan guru sebanyak 76 orang. Untuk tingkat SMP, ada sebanyak 3 unit sekolah dengan jumlah murid 555 orang dan guru 50 orang. Dan untuk tingkat SMA, ada sebanyak 5 unit sekolah dengan jumlah murid sebanyak 1.874 orang dan guru 157 orang.

Ketersediaan tenaga pengajar di Kecamatan Tahuna Timur dapat dikatakan cukup baik. Ini dapat dilihat dari rasio murid guru. Rasio terbesar adalah untuk SMA, yaitu sebesar 11,44 yang berarti bahwa satu pengajar menangani sekitar 11 sampai 12 orang murid. Rasio terendah adalah untuk tingkat SD, dimana satu pengajar hanya menangani sekitar 8 sampai 9 orang murid.

Statistik Pendidikan Kec.Tahuna Timur

Tingkat	Uraian	2013
TK	Banyaknya TK	10
	Guru	38
	Murid	334
	Rasio Murid Guru	8,78
SD	Banyaknya SD	9
	Guru	76
	Murid	852
	Rasio Murid Guru	11,21
SMP	Banyaknya SMP	3
	Guru	50
	Murid	555
	Rasio Murid Guru	11,10
SMA	Banyaknya SMA	5
	Guru	157
	Murid	1.874
	Rasio Murid Guru	11,93

Sumber: Tahuna Timurdalam Angka, 2014

6

KESEHATAN

Butuh dokter ahli dan rumah sakit

Dokter sebagai tenaga kesehatan masih kurang di kecamatan Tahuna Timur sampai sekarang

13/11/2007

Statistik Kesehatan Kec. Tahuna Timur

Uraian	2011	2012	2013
Fasilitas Kesehatan			
Rumah sakit	-	-	-
Posyandu	8	8	8
Puskesmas Umum	1	1	1
Puskes Pembantu	2	2	2
Apotek	1	1	1
Toko Obat	1	1	1
Banyaknya Tenaga Kesehatan			
Dokter Umum	8	8	8
Dokter Gigi	1	1	1
Apoteker	-	-	-
Sarjana Kshatan	-	-	-
Tenaga Paramedis	18	18	18
Tenaga NonMedis	1	1	1

Sumber: Tahuna Timur dalam Angka, 2014

Hasil Imunisasi

THN	BCG	DPT	POLIO	CAMPAK
2011	13	9	15	5
2012	22	35	56	15
2013	24	37	58	16

Kecamatan Tahuna Timur untuk tahun 2013 memiliki beberapa fasilitas kesehatan seperti puskesmas umum 1 (satu) unit, Puskesmas Pembantu 2 unit, Apotek 1 unit, dan toko obat 1 unit. Sampai saat ini, pusat kesehatan untuk Kecamatan Tahuna Timur masih di RSUD Liun Kendage di kecamatan Tahuna (ibukota Kabupaten). Jumlah posyandu di kecamatan Tahuna Timur sebanyak 8 (delapan) unit.

Tenaga di bidang kesehatan yang ada di Kecamatan Tahuna Timur meliputi dokter umum 8 orang, dokter gigi 1 orang, paramedis 18 orang, dan tenaga non medis 1 orang.

Hasil imunisasi terbanyak tahun 2013 yaitu BCG 24, DPT 37, Polio 58 dan Campak 16. (lihat lampiran).

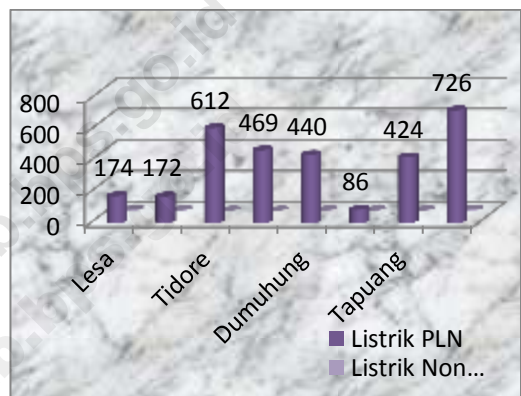
Mengingat pusat kesehatan masih berada di kecamatan Tahuna maka untuk kecamatan Tahuna Timur masih membutuhkan tenaga kesehatan maksimal ditempatkan di kelurahan masing-masing serta tambahan puskesmas umum atau rumah sakit.

Perumahan layak huni yang memiliki dinding semi permanen sebanyak 2.035 unit sedangkan rumah permanen bertambah menjadi 901 unit

Kondisi perumahan di Kecamatan Tahuna Timur banyak mengalami perubahan. Hal tersebut dapat dilihat dengan meningkatnya jumlah RT yang memiliki perumahan yang layak dihuni. Rumah Tangga yang memiliki dinding nonpermanen/rumah kayu sebanyak 273 unit, rumah permanen 915 unit, rumah semi permanen sebanyak 2.065 unit. Sedangkan rumah tangga yang memiliki dinding darurat/ bambu sebanyak 33 unit pada tahun 2013.

Kebutuhan tenaga listrik di Kecamatan Tahuna Timur sebagian besar dipenuhi oleh Perusahaan Listrik Negara (PLN) yaitu sebanyak 3.103 rumah. Sisanya rumah tangga yang ada menggunakan listrik Non PLN.

**Pengguna Listrik
Kec. Tahuna Timur, 2013**



Statistik Perumahan Kec. Tahuna Timur

Uraian	2013
Permanen	915
Semipermanen	2.065
Nonpermanen/ Rmh Kayu	273
Darurat/ Rmh Bambu	33

Sumber: Tahuna Timur dalam Angka, 2014

Statistik Tanaman Pangan

Uraian	2012	2013
Ubi kayu		
Luas Panen (ha)	13 Ha	13 Ha
Produksi (ton)	195 ton	195 ton

Sumber: Tahuna Timur dalam Angka, 2014

Produktifitas Tanaman Perkebunan

THN	Sagu	Kelapa	Cengkeh	Pala
2011	76,1	1.784,5	726,1	3.301,2
2012	75,9	1.771	725	3.338
2013	75,9	1.771	725	3.338

Sumber: Tahuna Timur dalam Angka, 2014

Tahuna Timur selama 2012 yaitu 195 Ton dengan luas panen 13 Ha seperti tahun sebelumnya.

Untuk tanaman perkebunan produktivitas yang terbesar adalah tanaman Pala yaitu 3.338 ton dibanding tahun sebelumnya yaitu 3.301,2 ton, tanaman kelapa 1.771 ton, tanaman cengkeh 725 ton dan tanaman sagu 75,9 ton per tahunnya.

Produksi tanaman sayuran terbanyak adalah cabe sebesar 9 Kwn/ tahunnya. Diikuti produktifitas tanaman buah-buahan. (lihat lampiran)

PETERNAKAN DAN PERIKANAN

Sektor Perikanan di kelurahan Tidore

Penduduk yang bekerja di sektor perikanan paling banyak terdapat di kelurahan Tidore

9

Jumlah populasi ternak di Kecamatan Tahuna Timur tahun 2013 sebesar 1.649 untuk ternak ayam kampung, 331 untuk ternak babi, 433 ternak kambing, 530 ayam ras, sapi 2 ekor dan 256 itik. Masyarakat lebih cenderung untuk berternak jenis ayam kampung. Ditahun-tahun sebelumnya khususnya untuk ayam petelur, dan ayam daging masyarakat tidak berternak.

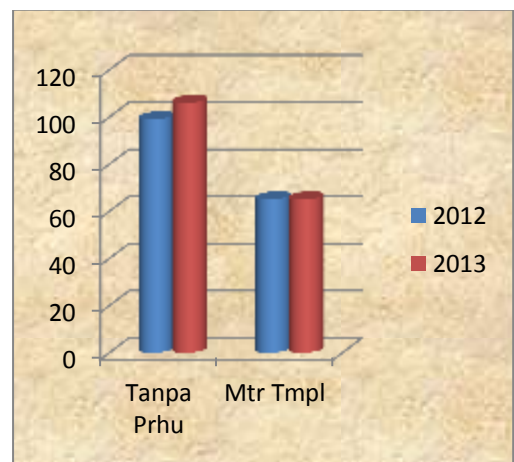
Banyaknya rumah tangga usaha perikanan yang ada di Kecamatan Tahuna Timur untuk tahun 2013 banyak yang menggunakan perahu penangkap kecil dan motor tempel. Khusus kelurahan tidore dengan mata pencaharian terbesar sebagai nelayan dalam usaha penangkapan ikan lebih memilih tanpa perahu. Yang menggunakan kapal motor sebanyak 25 rumah tangga.

Banyaknya Populasi Ternak 2013

JENIS TERNAK	2012
Sapi	2
Kambing	434
Babi	331
Ayam Daging	-
Ayam Kampung	1.649
Ayam Ras	530
Itik	256

Sumber: Tahuna Timur dalam Angka, 2014

Banyaknya Rumah Tangga Usaha Perikanan, 2013

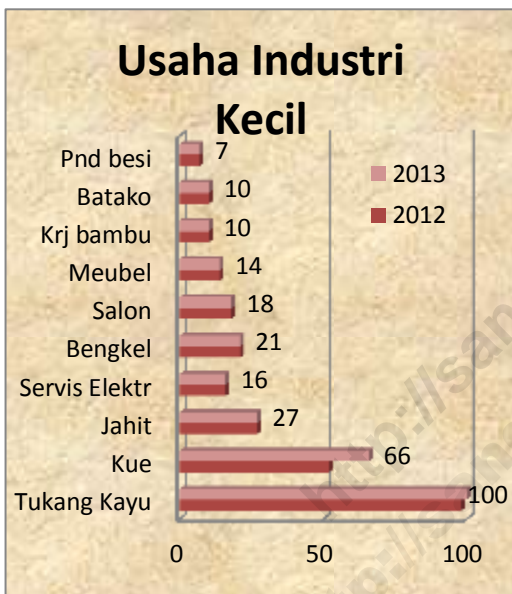


Sumber: Tahuna Timur dalam Angka, 2014

Banyak Industri kerajinan dari kayu

Untuk Sektor Industri paling banyak di kelurahan Dumuhung dengan usaha terbanyak sebagai tukang kayu

Jumlah Usaha Industri Kecil diKec. Tahuna Timur, 2013



Sumber: Tahuna Timur dalam Angka, 2014

Usaha industri kecil dan kerajinan rumahtangga di kecamatan Tahuna Timur yang paling besar yaitu kerajinan rumah tangga berbahan dasar kayu. Industri kerajinan rumah tangga banyak terdapat di kelurahan Dumuhung yaitu sebanyak 24 usaha tahun 2013 disusul industri pembuatan kue di kelurahan Tidore dan beberapa usaha lain yang tersebar di 8 kelurahan.

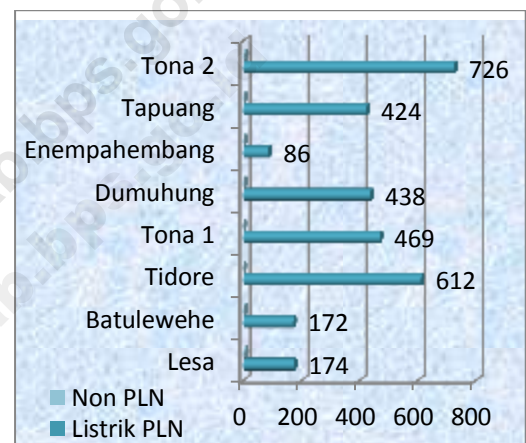
Banyak menggunakan listrik PLN

Penduduk kecamatan Tahuna Timur banyak yang menggunakan listrik PLN, namun masih ada juga yang menggunakan listrik non PLN

Banyaknya rumah tangga yang menggunakan listrik PLN yaitu 3.103 rumah tangga dan 21 rumah tangga menggunakan listrik non PLN. Jumlah pengguna listrik PLN terbanyak terdapat di kelurahan Tona 2, yaitu sebanyak 726 rumah tangga.

Untuk memenuhi kebutuhan air bersih, Kecamatan Tahuna Timur saat ini sudah memiliki sumber air bersih dari Pemda. Selain itu masyarakat menggunakan air pegunungan sebagai sumber air minum, mandi dan mencuci.

Jumlah Pengguna Listrik (PLN dan Non PLN), 2013



Sumber: Tahuna Timur dalam Angka, 2014

Memiliki objek wisata yang berpotensi

Pantai Lesa, Air terjun, dan penangkaran kupu-kupu merupakan tempat yang sering dikunjungi oleh masyarakat Tahuna Timur

Kupu-kupu



Air Terjun Batu Putih



Pantai Pasir Putih Lesa



Peran sektor pariwisata bagi Kecamatan Tahuna Timur sangat diperlukan mengingat kecamatan ini merupakan daerah perkotaan yang memiliki banyak potensi yang bisa dijadikan tempat wisata.

Menurut sumber kecamatan, objek yang paling baik di kecamatan ini yaitu Air terjun Batu Putih di kelurahan Tona 2, Permandian air tawar di kelurahan Tona 1, sunset yang dapat dilihat dari kelurahan Tidore, Pantai pasir putih di Lesa, terumbu karang, Batu Tenggolang, dan tempat penangkaran Kupu-kupu.

Saat ini sektor-sektor tersebut sudah mendapat perhatian dari pemerintah khususnya kecamatan, dimana tahun-tahun berikutnya wisata ini akan terus dikembangkan dan dapat diminati oleh masyarakat di Kabupaten Kepulauan Sangihe dan para wisatawan.

Untuk hotel dan penginapan di kecamatan Tahuna Timur, terdapat di kelurahan Tidore, Tona 1 dan kelurahan Tona 2.

****Tahukah anda, tempat penangkaran kupu-kupu terdapat di kel. Enempahembang*

Terdapat pelabuhan kapal laut

**Jumlah kendaraan bermotor roda 2 kecamatan Tahuna Timur
Sebanyak 531 unit dan masyarakat juga menggunakan sarana angkutan umum
sebanyak 216 unit**

Kendaraan bermotor di Kecamatan Tahuna Timur khususnya roda dua dan empat banyak terdapat di kecamatan ini. Dengan adanya jalan raya yang menghubungkan kelurahan satu dengan yang lainnya, maka jalur transportasi cukup lancar. Untuk sarana jalan yang diperkeras (setapak) juga banyak terdapat di kecamatan Tahuna Timur. Tingkat keterjangkauan antar kelurahan sudah baik. Selain dengan jalan kaki, ada juga yang memakai transportasi laut berupa perahu motor dan sampan milik pribadi. Menurut data Kecamatan Tahuna Timur dalam Angka 2013 perahu motor tempel jumlahnya lebih sedikit dibandingkan perahu sampan yaitu 122 buah. Sedangkan transportasi keibu kota Kabupaten menggunakan kendaraan roda dua dan empat serta sepeda.

Sektor komunikasi, dari data tahun 2010-2013 cukup memadai. Dengan adanya jaringan telepon selular (HP), Warnet, Radio, dan TV masyarakat dapat berkomunikasi dengan baik atau tidak ketinggalan informasi melalui media elektronik yang ada.

Banyaknya kunjungan kapal dan barang di kecamatan Tahuna Timur tahun 2013 sebanyak 95.345 (penumpang naik) dan 91.014 (penumpang turun) serta bongkar barang sebesar 81.404 ton dan muat barang sebesar 35.268 ton per tahun.

Banyaknya Kendaraan Bermotor dan tidak bermotor, 2013

Jenis Kendaraan	Jumlah
Sepeda	36
Sepeda motor	584
Perahu motor tempel	71
Perahu sampan	122
Mobil penumpang	248
Truk	25

Sumber: Tahuna Timur dalam Angka, 2014

Banyaknya Alat Komunikasi, 2013

Uraian	2011	2012	2013
TV	1.724	1.780	1.724
Radio	353	371	353
Tlp	1.508	1.510	1.508
Wartel	7	7	7
Warnet	2	-	2
HP	3.535	3.577	5.5.96

Sumber: Tahuna Timur dalam Angka, 2014

Pusat perdagangan di Tona 1

Pusat perdagangan di kecamatan Tahuna Timur terdapat di ibu kota kecamatan, yaitu di kelurahan Tona 1.

Jumlah Toko, Warung/ Kios, dan Los 2013

Uraian	2012	2013
Pasar	3	3
Toko	28	30
Warung/kios	144	152
Los	2	2

Sumber: Tahuna Timur dalam Angka, 2014

Rata-rata Harga Sembilan Bahan Pokok, 2013

JENIS BAHAN POKOK	2013 (Rp)
Beras (Kg)	11.000
Ikan Asin (Kg)	45.000
Minyak Kelapa	8.000
Gula Pasir	13.000
Garam	1.500
Minyak Tanah	3.000
Sabun	6.000

Sumber: Tahuna Timur dalam Angka, 2014

Pada tahun 2013, sarana perdagangan terbanyak di Kecamatan Tahuna Timur adalah warung, yaitu sebanyak 152 unit. Sedangkan yang paling sedikit adalah Los yaitu 2 unit.

Harga rata-rata bahan pokok tiap bulan tidak mengalami perubahan yang signifikan. Harga sembilan bahan pokok untuk kecamatan Tahuna Timur hampir sama dengan tahun sebelumnya. Masyarakat lebih mudah mendapatkan bahan pokok makananan sebab pusat perdagangan masyarakat selain di ibu kota kabupaten terdapat juga di ibu kota kecamatan di kelurahan Tona 1 dimana terdapat pasar dengan 3 bangunan.

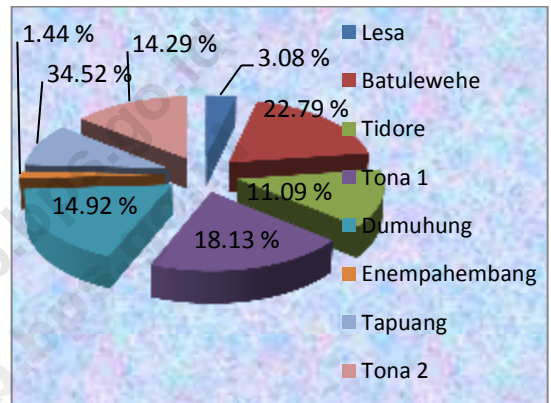
Rata-rata harga sembilan bahan pokok di kecamatan Tahuna Timur yaitu untuk beras Rp 11.000 per kg, ikan asin Rp 45.000 per kg, minyak kelapa Rp 8.000 per kg, gula pasir 13.000 per kg, minyak tanah Rp 3.000 per liter dan sabun Rp 6.000 per buah.

Tingkat pencapaian Pajak Bumi dan Bangunan di Tahun 2013 sebesar Rp 226.875.156,00 atau mencapai 100 %

Untuk pajak dari yang ditargetkan sebesar Rp. 226.875.156,00 untuk Kecamatan Tahuna Timur tahun 2013 telah terealisasi 100 persen dari seluruh kelurahan yang ada.

Koperasi di kecamatan Tahuna Timur berjumlah 28 unit koperasi, yang terdiri dari 25 unit koperasi KPN, 1 unit KUD, ABRI, Veteran, Karyawan, 2 unit koperasi angkutan darat, 3 unit koperasi pasar, 7 unit koperasi serba usaha, dan 4 unit koperasi sekolah.

Target dan Realisasi PBB 2013



Sumber : Tahuna Timur dalam Angka 2014

Tabel : 3.1.

Jumlah Penduduk, Luas, dan Kepadatan Penduduk
Di Kecamatan Tahuna Timur
2013

Kelurahan	Jumlah Penduduk	Luas (Km ²)	Kepadatan (Jiwa/Km)
[1]	[2]	[3]	[4]
1. Lesa	728	1,80	404
2. Batulewehe	652	2,19	298
3. Tidore	2.712	2,35	1.154
4. Tona I	2.598	3,98	653
5. Dumuhung	2.148	7,17	300
6. Enempahembang	329	1,45	227
7. Tapuang	1.583	2,57	616
8. Tona II	2.068	3,64	568
2013	12.818	25,15	510
2012	12.659	25,15	503
2011	12.569	25,15	500
2010	12.429	25,15	494
2009	12.136	25,15	483

Sumber : Tahuna Timur dalam Angka 2014

Tabel : 3.3. Penduduk Menurut Jenis Kelamin dan Sex Rasio
Di Kecamatan Tahuna Timur
2013

Kelurahan	Penduduk		Jumlah	Sex Rasio
	Laki-laki	Perempuan		
[1]	[2]	[3]	[4]	[5]
1. Lesa	366	362	728	101
2. Batulewehe	319	333	652	96
3. Tidore	1.406	1.306	2.712	108
4. Tona I	1.275	1.316	2.598	96
5. Dumuhung	1.044	1.104	2.148	95
6. Enempahembang	160	169	329	95
7. Tapuang	797	786	1.583	101
8. Tona II	1.007	1.068	2.068	94
2013	6.374	6.444	12.818	99
2012	6.348	6.311	12.659	101
2011	6.299	6.270	12.569	100
2010	6.223	6.206	12.429	100
2009	6.007	6.129	12.136	98

Sumber : Tahuna Timur dalam Angka 2014

Tabel : 3.9. Banyaknya Penduduk Menurut Mata Pencaharian
Di Kecamatan Tahuna Timur
2013

Kelurahan	Petani	Nelayan	Pedagang	PNS
[1]	[2]	[3]	[4]	[5]
1. Lesa	134	28	6	32
2. Batulewehe	46	9	15	71
3. Tidore	4	392	199	78
4. Tona I	130	15	38	111
5. Dumuhung	139	8	100	121
6. Enempahembang	54	12	5	39
7. Tapuang	126	13	40	61
8. Tona II	159	9	36	268
2013	793	490	439	781
2012	873	600	475	760
2011	777	471	418	664
2010	779	381	362	626
2009	726	496	381	476

Sumber : Tahuna Timur dalam Angka 2014

Tabel : 3.9. Banyaknya Penduduk Menurut Mata Pencarian
Di Kecamatan Tahuna Timur
2013

Lanjutan

Kelurahan	TNI	Lainnya	Jumlah
[1]	[2]	[3]	[4]
1. Lesa	5	210	415
2. Batulewehe	9	125	275
3. Tidore	54	487	1.214
4. Tona I	42	237	573
5. Dumuhung	33	219	620
6. Enempahembang	5	248	363
7. Tapuang	24	217	421
8. Tona II	57	588	1.117
2013	209	2.331	4.998
2012	207	2.080	4.995
2011	159	1.918	4.515
2010	129	2.079	4.456
2009	202	1.709	3.965

Sumber : Tahuna Timur dalam Angka 2013

Tabel : 4.23

Banyaknya Bangunan Rumah Berdasarkan Jenisnya
Di Kecamatan Tahuna Timur
2013

Kelurahan	Rumah Permanen	Rumah Semi Permanen	Rumah Kayu	Rumah Bambu (Lainnya)
[1]	[2]	[3]	[4]	[5]
1. Lesa	42	96	30	8
2. Batulewehe	55	104	12	6
3. Tidore	168	370	27	-
4. Tona I	221	374	70	2
5. Dumuhung	218	370	16	2
6. Enempahembang	7	48	22	4
7. Tapuang	68	185	48	3
8. Tona II	136	518	48	8
2013	915	2.065	273	33
2012	904	2.065	284	33
2011	901	2.035	315	27
2010	865	2.071	309	33
2009	865	2.071	330	33

Sumber : Tahuna Timur dalam Angka 2014

Tabel : 5.4.

Produksi Perkebunan Rakyat per JenisTanaman
Di Kecamatan Tahuna Timur
2013

Kelurahan	Sagu (Ton)	Kelapa (Ton)	Cengkeh (Ton)	Pala (Ton)	Kopi (Ton)	Kakao (Ton)
[1]	[2]	[3]	[4]	[5]	[6]	[7]
1. Lesa	16,1	687	48	482	-	-
2. Batulewehe	7,4	176	84	394	-	-
3. Tidore	-	-	-	-	-	-
4. Tona I	8,5	192	51	356	-	-
5. Dumuhung	12,8	178	220	755	-	-
6. Enempahembang	9,2	118	28	368	-	-
7. Tapuang	8,3	144	98	431	-	-
8. Tona II	13,6	276	196	552	-	-
2013	75,9	1.771	725	3.338	-	-
2012	75,9	1.771	725	3.338	-	-
2011	76,1	1.784,5	726,1	3.01,2	-	-
2010	-	1.731,10	681,80	15,80	-	-

Sumber : Tahuna Timur dalam Angka 2014

Tabel : 6.2.

Banyaknya Rumah Yang Memiliki Listrik
Menurut Jenisnya
Di Kecamatan Tahuna Timur
2013

Kelurahan	Listrik PLN	Listrik Non PLN
[1]	[2]	[3]
1. Lesa	174	6
2. Batulewehe	172	3
3. Tidore	612	-
4. Tona I	469	-
5. Dumuhung	440	2
6. Enempahembang	86	2
7. Tapuang	424	2
8. Tona II	726	6
2013	3.103	21
2012	3.103	21
2011	3.093	21
2010	3.056	33
2009	3.052	37

Sumber : Tahuna Timur dalam Angka 2014

Tabel : 8.4. Banyaknya Kendaraan Bermotor dan Tidak Bermotor Menurut Jenisnya Di Kecamatan Tahuna Timur 2013

Kelurahan	Truk	Bus	Mobil Penumpang	Sepeda Motor
[1]	[2]	[3]	[4]	[5]
1. Lesa	-	-	3	26
2. Batulewehe	3	-	5	29
3. Tidore	6	-	56	78
4. Tona I	4	-	62	124
5. Dumuhung	6	-	36	118
6. Enempahembang	-	-	-	26
7. Tapuang	4	-	32	69
8. Tona II	2	-	54	114
2013	25	-	248	584
2012	17	-	216	531
2011	17	-	216	531
2010	17	-	199	476
2009	17	-	191	443

Sumber : Tahuna Timur dalam Angka 2014

Tabel : 8.4.

Banyaknya Kendaraan Bermotor dan Tidak Bermotor
Menurut Jenisnya
Di Kecamatan Tahuna Timur
2013

Lanjutan

Kelurahan	Sepeda	Perahu Motor Tempel	Sampan/ Perahu	Gerobak
[1]	[2]	[3]	[4]	[5]
1. Lesa	-	7	38	-
2. Batulewehe	3	9	22	-
3. Tidore	5	36	11	-
4. Tona I	8	4	6	-
5. Dumuhung	5	3	5	-
6. Enempahembang	-	3	15	-
7. Tapuang	6	5	21	-
8. Tona II	9	4	4	-
2013	36	71	122	-
2012	26	17	67	-
2011	26	17	67	-
2010	26	53	109	-
2009	30	48	103	-

Sumber : Tahuna Timur dalam Angka 2014

Tabel : 9.1.

Target dan Realisasi PBB
Di Kecamatan Tahuna Timur
2013

Kelurahan	Target	Realisasi	Sisa	Persentase (%)
[1]	[2]	[3]	[4]	[5]
1. Lesa	6.909.067	6.909.067	-	100
2. Batulewehe	5.627.680	5.627.680	-	100
3. Tidore	24.542.607	24.542.607	-	100
4. Tona I	40.827.415	40.827.415	-	100
5. Dumuhung	33.560.562	33.560.562	-	100
6. Enempahembang	3.222.682	3.222.682	-	100
7. Tapuang	78.038.717	78.038.717	-	100
8. Tona II	34.146.426	34.146.426	-	100
2013	226.875.156	226.875.156	-	100
2012	158.007.989	158.007.989	-	100
2011	226.780.466	226.780.466	-	100
2010	214.219.447	223.214.767	-	100

Sumber : Tahuna Timur dalam Angka 2014

DATA

MENCERDASKAN BANGSA

<http://sangihekab.bps.go.id>
<http://sangihekab.bps.go.id>



**BADAN PUSAT STATISTIK
KABUPATEN KEPULAUAN SANGIHE
JL. BARU-TONA I, TAHUNA TIMUR, 95815
Telp./Fax: 0432 24547 Email: bps7103@bps.go.id
Homepage: www.sangihekab.bps.go.id**