


16 0503 1826



LABEL SEMENTARA  
SENSUS BARANG 2014

Ruang	ID	Lokasi	Petugas
B2305	121.0914.5643-1	KECI1	NPU

ISSN 0852 - 0225  
3324. A . 0015



**KECAMATAN  
KENDAL**

**DALAM ANGKA**

**1999**

disusun oleh  
**MANTRI STATISTIK  
KENDAL**

**315.598**  
**Kec.**  
**Ind.**

*BPS* Badan Pusat Statistik

**BPS** Badan Pusat Statistik Kabupaten Kendal  
Jln. Pramuka (Komplek Perkantoran ) Telp. (0294) 381461,383461  
**KENDAL**

*BPS* Badan Pusat Statistik Kabupaten Kendal



NO. PUSTAKA : 10. 0503. 1826

M F N : 8400.

MILIK: UPT. PERPUSTAKAAN DOK. STAT  
ISSN 0852 - 0225  
3324. A. 0015

# **KECAMATAN K E N D A L**

# **DALAM ANGKA 1999**

disusun oleh  
**MANTRI STATISTIK  
K E N D A L**


**BPS** Badan Pusat Statistik Kabupaten Kendal

**KATA SAMBUTAN**

Buku "KECAMATAN KOTA KENDAL DALAM ANGKA TAHUN 1999" ini merupakan hasil pengumpulan data oleh mantis dan dari dinas-dinas yang ada di Kecamatan Kota Kendal dan merupakan sebagian informasi di wilayah Kota Kendal ini.

Untuk itu kami ucapkan terima kasih kepada Saudara Mantis Kecamatan Kota Kendal atas diterbitkannya buku "KECAMATAN KOTA KENDAL DALAM ANGKA TAHUN 1999".

Harapan kami buku "KECAMATAN KOTA KENDAL DALAM ANGKA TAHUN 1999" ini bermanfaat bagi yang memerlukannya.



Kendal, Mei 2000  
Camat Kota Kendal

M. HAZIB HUSJAM, BA.  
Telp. 010 081 517

<https://kendalkab.go.id>

**KATA PENGANTAR**


Dengan ridho dan rahmat Allah SWT, kami bisa menerbitkan buku "KECAMATAN KOTA KENDAL DALAM ANGKA TAHUN 1999" sesuai dengan jadwal waktu. Semoga buku ini ada manfaatnya bagi para pencari data statistik di Wilayah Kecamatan Kota Kendal.

Dalam kesempatan ini kami sampaikan ucapan terima kasih kepada yang terhormat Bapak Camat Kota Kendal dan para Kepala Dinas yang telah memberikan datanya kepada kami.

Sekian dan terima kasih semoga buku "KECAMATAN KOTA KENDAL DALAM ANGKA TAHUN 1999" ini ada manfaatnya bagi para pencari data.

Kendal, Mei 2000

Mantri Statistik Kecamatan Kota Kendal



HM. BASUKI RACHMAD  
NIP. 340 006 667

## DAFTAR ISI

	hlm
Sambutan Camat Kota Kendal .....	i
Kata Pengantar .....	ii
Daftar isi .....	iii
Letak Geografis .....	vi
Peta Wilayah Kabupaten Kendal .....	1
Peta Wilayah Kecamatan Kota Kendal .....	2
Tabel 1.1 Luas Wilayah Dirinci Menurut Desa .....	3
Tabel 1.2 Luas Wilayah Dirinci Menurut Peng gunaan .....	4
Tabel 1.3 Perincian Penggunaan Lahan .....	5
Tabel 1.4 Banyaknya Hari Hujan .....	7
Tabel 1.5 Banyaknya Curah Hujan .....	8
Tabel 2.1 Banyaknya Dukuh, Rukun Warga, dan Rukun Tetangga .....	9
Tabel 2.2 Banyaknya Balai Desa Dan Kantor Desa .....	10
Tabel 2.3 Banyaknya Perangkat Desa .....	11
Tabel 3.1 Banyaknya Rumah Tangga dan Ba- ngunan Tempat Tinggal .....	12
Tabel 3.2 Banyaknya Tempat Tinggal Penduduk .....	13
Tabel 3.3 Banyaknya Penduduk Dirinci Menu- rut Jenis Kelamin .....	14
Tabel 3.4 Kepadatan Penduduk Dirinci Per Desa .....	15
Tabel 3.5 Sex Ratio Penduduk Laki-laki Ter- hadap Perempuan .....	16
Tabel 3.6 Perkembangan Penduduk Per Tahun .....	17
Tabel 3.7 Banyaknya Penduduk Menurut Kelom- pok Umur dan Jenis Kelamin .....	18
Tabel 3.8 Banyaknya Penduduk Umur 5-6, 7-12,	

	13-15 .....	19
Tabel 3.9	Banyaknya Penduduk WNA dan WNI Ke- turunan Cina .....	20
Tabel 3.10	Banyaknya Mutasi Penduduk .....	21
Tabel 3.11	Banyaknya Penduduk Dirinci Menu- rut Pendidikan .....	22
Tabel 3.12	Banyaknya Penduduk Dirinci Menu- rut Mata Pencaharian .....	24
Tabel 4.1	Banyaknya PUS Akseptor KB Aktif .	26
Tabel 5.1	Banyaknya Pemeluk Agama .....	28
Tabel 5.2	Banyaknya Tempat Ibadah .....	29
Tabel 5.3	Peserta Calon Jamaah Haji .....	30
Tabel 5.4	Banyaknya Ulama, Mubaligh, dan Khotib .....	31
Tabel 5.5	Banyaknya Nikah, Talak, Cerai dan Rujuk .....	32
Tabel 6.1	Banyaknya Sekolah TK, Murid, dan Guru .....	33
Tabel 6.2	Banyaknya Sekolah Dasar Negeri, Murid, dan Guru .....	34
Tabel 6.3	Banyaknya Madrasah Ibtida'iyah, Murid, dan Guru .....	35
Tabel 6.4	Banyaknya Sekolah Lanjutan Per- tama Negeri, Murid, dan Guru .....	36
Tabel 6.5	Banyaknya Sekolah Lanjutan Per- tama Swasta, Murid, dan Guru .....	37
Tabel 6.6	Banyaknya Madrasah Tsanawiyah, Murid, dan Guru .....	38
Tabel 6.7	Banyaknya Sekolah Lanjutan Atas Negeri, Murid, dan Guru .....	39
Tabel 6.8	Banyaknya Sekolah Lanjutan Atas Swasta, Murid, dan Guru .....	40
Tabel 6.9	Banyaknya Madrasah Aliyah, Murid, dan Guru .....	41

Tabel 7.1	Banyaknya Dokter, Tenaga Medis, Dukun Bayi, Bidan dan Juru Sunat .	42
Tabel 7.2	Banyaknya Fasilitas Kesehatan . . .	43
Tabel 7.3	Banyaknya Rumah Sehat A, B, C . . .	44
Tabel 7.4	Banyaknya Sarana Air Bersih . . . . .	45
Tabel 7.5	Banyaknya Jamban Menurut Jenisnya	46
Tabel 8.1	Banyaknya Penderita Cacat . . . . .	47
Tabel 9.1	Luas Panen dan Produksi Padi . . . .	48
Tabel 9.2	Produksi Tanaman Perdagangan . . . .	49
Tabel 9.3	Produksi Ikan . . . . .	50
Tabel 9.4	Banyaknya Pemilik Tambak . . . . .	51
Tabel 9.5	Banyaknya Unggas . . . . .	52
Tabel 9.6	Banyaknya Ternak . . . . .	53
Tabel 10.1	Banyaknya Sarana Angkutan Darat Kendaraan Bermotor . . . . .	54
Tabel 10.2	Banyaknya Sarana Angkutan Darat Kendaraan Tak Bermotor . . . . .	55
Tabel 10.3	Jenis Permukaan, Kondisi, dan Kelas Jalan . . . . .	56
Tabel 11.1	Banyaknya Pesawat Radio, Televisi Listrik PLN dan Telephon . . . . .	57
Keterangan	Yang Tidak Terdapat di Kecamatan Kota Kendal . . . . .	58

## LETAK GEOGRAFIS

1. Kecamatan Kota Kendal merupakan ibu kota Kabupaten Kendal terletak dalam:

Wilayah Pembantu Bupati : Kendal  
 Kabupaten Daerah Tingkat II : Kendal  
 Propinsi Daerah Tingkat I : Jawa Tengah

2. Batas-batas wilayah:

Sebelah utara : Laut Jawa  
 Sebelah selatan : Kecamatan Pegandon  
 Sebelah barat : Kecamatan Patebon  
 Sebelah timur : Kecamatan Brangsong

3. Jarak dari Ibukota Kota Kendal ke beberapa kota:

Kota Propinsi Jawa Tengah : 29 Km  
 Kota Kabupaten Kendal : 0 Km  
 Kota Kecamatan Pegandon : 10 Km  
 Kota Kecamatan Patebon : 5 Km  
 Kota Kecamatan Brangsong : 5 Km

4. Ketinggian tanah: 0 - 4 meter

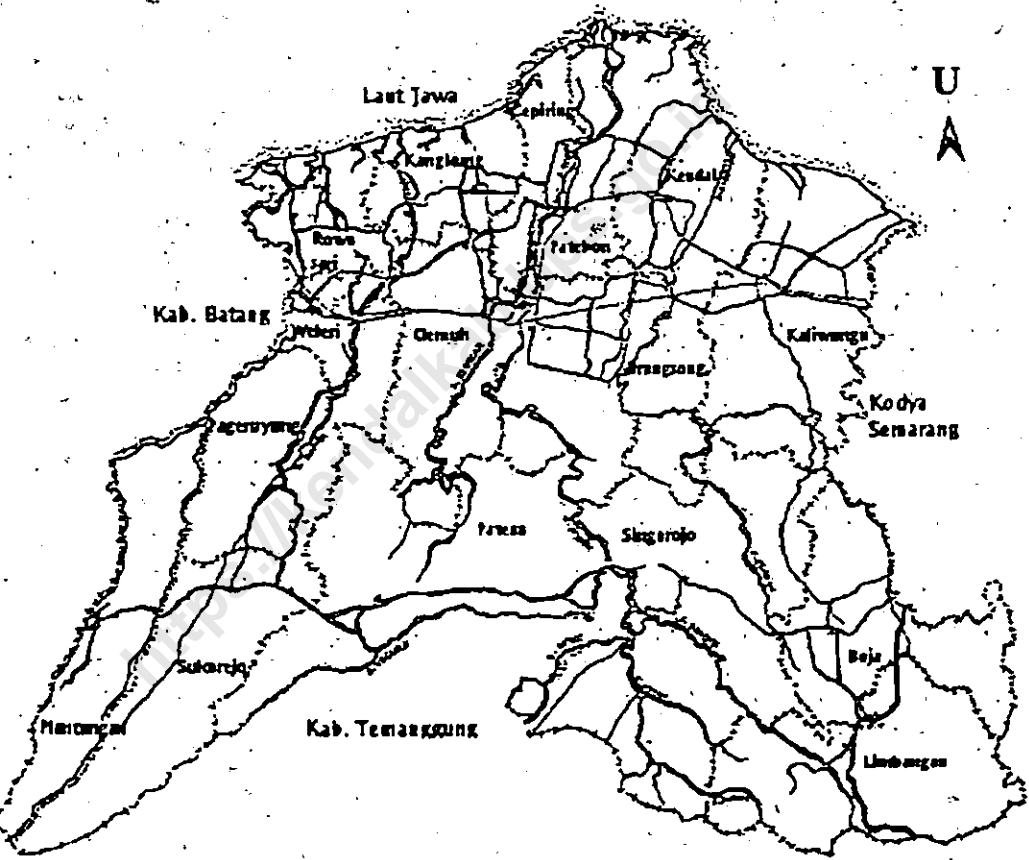
5. Suhu Udara:

Pagi/Siang hari : 31 °C  
 Sore/Malam hari : 26 °C

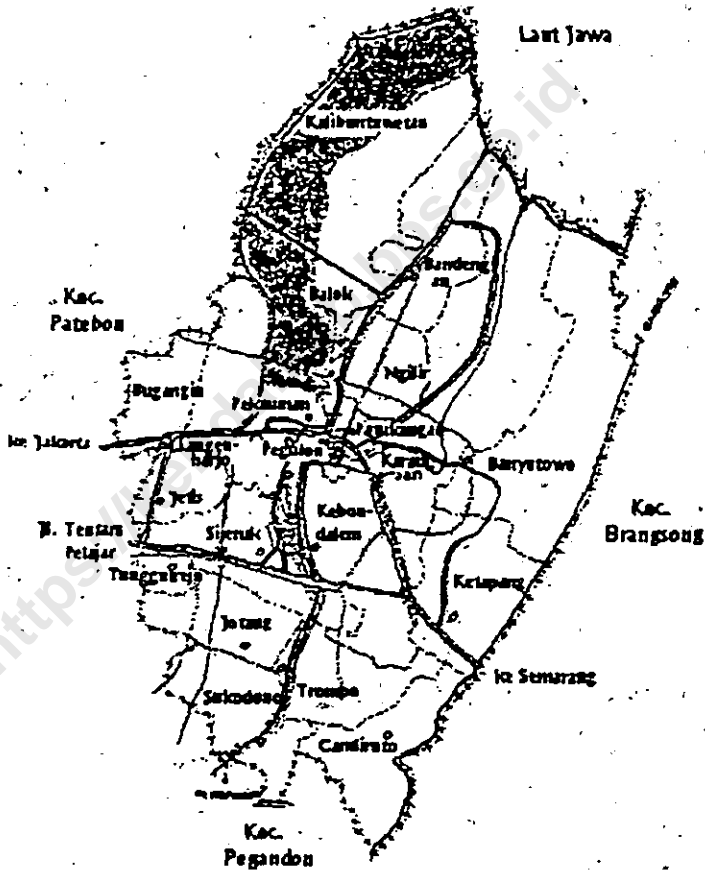
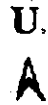
6. Bujur Timur	: 109 54	109 59
Lintang Selatan	: 6 32	6 41



# KABUPATEN KENDAL



# KECAMATAN KOTA KENDAL



Tabel : 1.1.

**LUAS WILAYAH KECAMATAN KOTA KENDAL  
DIRINCI MENURUT KELURAHAN**

TAHUN : 1999

KELURAHAN	LUAS	PERSENTASE
(1)	(Km <sup>2</sup> ) (2)	(%) (3)
01. Sukodono	1,18	4,28
02. Candirolo	1,08	3,93
03. Trompo	0,93	3,39
04. Jolang	0,96	3,50
05. Tunggalrejo	0,39	1,42
06. Sijuk	1,08	3,84
07. Jeliss	0,56	2,04
08. Sugengin	0,68	2,47
09. Lungenherjo	1,45	5,27
10. Ketabunlu Wetan	3,02	10,97
11. Kebondalem	1,31	4,76
12. Kelapang	1,50	5,45
13. Banyutowo	3,06	11,09
14. Karangseni	4,03	14,66
15. Patukangan	0,13	0,48
16. Pegulon	0,23	0,84
17. Pekauman	0,36	1,31
18. Ngilir	1,06	3,82
19. Balok	2,54	9,23
20. Bandengan	1,97	7,16
<b>JUMLAH</b>	<b>27,49</b>	<b>100,00</b>

BPS Kabupaten Kendal

Sumber data : Statistik Kecamatan Kota Kendal

Cetakan :

Tabel : 1.2.

**LUAS WILAYAH KECAMATAN KOTA KENDAL  
DIRINCI MENURUT PENGGUNAAN**

TAHUN : 1999

JENIS PENGGUNAAN	LUAS (Km <sup>2</sup> )	PERSENTASE (%)
(1)	(2)	(3)
01. Tanah Sawah	15,45	56,18
02. Tanah Pekarangan	4,99	18,15
03. Tanah Tegalan/Kebun	0,80	2,91
04. Tanah Hutan	4,05	14,74
05. Tanah Lain-lain	2,20	8,02
<b>JUMLAH</b>	<b>27,49</b>	<b>100,00</b>

BPS Kabupaten Kendal

Sumber data : Statistik Kecamatan Kota Kendal  
Catatan :

Tabel . 1.3.

**PERINCIAN PENGGUNAAN LAHAN  
KECAMATAN KOTA KENDAL**

TAHUN : 1999

KELURAHAN	TANAH SAWAH			PEKARA-
	TEHNIS	1/2 TEHNIS	S D H N	NGAN
	(Ha)	(Ha)	(Ha)	(Ha)
(1)	(2)	(3)	(4)	(5)
01. Sukodono	17,50	39,80	15,50	20,00
02. Candirolo	27,10	0,00	29,80	39,00
03. Trompo	51,00	0,00	0,00	37,00
04. Jolang	67,80	0,00	0,00	23,60
05. Tunggurep	32,30	0,00	0,00	6,20
06. Sijenik	75,10	0,00	0,00	26,30
07. Jelis	0,00	44,30	0,00	8,70
08. Bugengn	52,00	0,00	0,00	10,00
09. Langerherjo	83,00	10,00	0,00	35,00
10. Kebuntu Welan	131,00	0,00	0,00	21,20
11. Kebondalem	82,80	0,00	0,00	43,30
12. Kelapeng	95,00	0,00	0,00	30,50
13. Banyutowo	201,00	0,00	0,00	38,50
14. Karangsan	227,00	0,00	0,00	50,20
15. Patukangan	0,00	0,00	0,00	12,00
16. Pegulon	0,00	0,00	0,00	17,00
17. Pekauman	21,80	0,00	0,00	11,80
18. Ngilir	62,50	0,00	0,00	38,20
19. Balok	86,00	0,00	27,20	10,40
20. Bandengan	66,20	0,00	0,00	20,20
JUMLAH 1999	1.379,20	93,10	72,30	499,10
1998	1.379,20	93,10	72,30	499,10
1997	1.379,20	93,10	72,30	499,10

BPS Kabupaten Kendal

Sumber data : Monografi Kelurahan 1999

Calcian :

Tabel : 1.3. lanjutan

**PERINCIAN PENGGUNAAN LAHAN  
KECAMATAN KOTA KENDAL**

TAHUN : 1999

KELURAHAN	TEGALAN /			JUMLAH	
	KEBUN	HUTAN	LAIN-LAIN		
	(Ha)	(Ha)	(Ha)		
(1)	(5)	(7)	(8)	(9)	
01. Sukodono	21,40	0,00	4,60	117,60	
02. Candirolo	10,70	0,00	1,60	108,00	
03. Trompo	0,00	0,00	5,20	83,20	
04. Jotang	0,00	0,00	4,70	96,10	
05. Tunggurejo	0,00	0,00	0,50	39,00	
06. Sjeruk	0,00	0,00	6,90	108,30	
07. Jelis	0,00	0,00	3,10	56,10	
08. Bugangin	0,00	0,00	6,00	68,00	
09. Langerharjo	0,00	0,00	16,90	144,90	
10. Kebuntu Wetan	38,70	76,60	34,10	301,60	
11. Kebondelem	0,00	0,00	4,70	130,60	
12. Kelapang	9,00	0,00	15,30	149,60	
13. Banyutowo	0,00	37,00	28,40	304,80	
14. Karangsan	0,00	100,00	25,90	403,10	
15. Patukangan	0,20	0,00	1,00	13,20	
16. Pegulon	0,00	0,00	6,00	29,00	
17. Pekauman	0,00	0,00	2,20	35,80	
18. Ngilir	0,00	0,00	4,30	105,00	
19. Balok	0,00	104,00	26,30	253,90	
20. Bendengan	0,00	87,70	22,70	198,80	
	JUMLAH 1999	60,00	405,30	220,40	2.749,40
	1998	60,00	405,30	220,40	2.749,40
	1997	60,00	405,30	220,40	2.749,40

BPS Kabupaten Kendal

Sumber data : Monografi Kelurahan 1999

Catatan :

Tabel : 1.4.

**BANYAKNYA HARI HUJAN  
KECAMATAN KOTA KENDAL  
TAHUN 1996 - 1999**

BULAN	1996	1997	1998	1999
(1)	(2)	(3)	(4)	(5)
01. Januari	18	19	10	23
02. Pebruari	18	13	14	12
03. Maret	11	8	9	6
04. April	9	12	16	10
05. Mei	2	7	0	8
06. Juni	1	1	13	5
07. Juli	2	0	14	3
08. Agustus	7	0	0	3
09. September	5	0	4	2
10. Oktober	13	0	11	12
11. Nopember	10	1	13	13
12. Desember	18	0	11	15
<b>JUMLAH</b>	<b>112</b>	<b>61</b>	<b>115</b>	<b>112</b>
<b>Rata-rata</b>	<b>9</b>	<b>5</b>	<b>10</b>	<b>9</b>

BPS Kabupaten Kendal

Sumber data : Pengairan Ranting Kota Kendal  
Catatan :

Tabel : 1.5.

**BANYAKNYA CURAH HUJAN  
KECAMATAN KOTA KENDAL  
TAHUN 1996 - 1999**

BULAN	1996	1997	1998	1999
(1)	(2)	(3)	(4)	(5)
01. Januari	355	554	197	363
02. Pebruari	546	261	274	405
03. Maret	196	79	158	190
04. April	270	248	233	134
05. Mei	19	111	0	117
06. Juni	3	9	418	94
07. Juli	29	0	99	34
08. Agustus	193	0	0	34
09. September	92	0	105	69
10. Oktober	239	0	187	251
11. Nopember	141	21	133	230
12. Desember	340	309	110	363
<b>JUMLAH</b>	<b>2.423</b>	<b>1.592</b>	<b>1.914</b>	<b>2.293</b>
<b>Rata-rata</b>	<b>202</b>	<b>133</b>	<b>160</b>	<b>191</b>

BPS Kabupaten Kendal

Sumber data : Pengukuran Ranting Kota Kendal  
Catatan



Tabel : 2.1

**BANYAKNYA DUKUH, RUKUN WARGA, DAN RUKUN TETANGGA  
KECAMATAN KOTA KENDAL**

TAHUN : 1999

KELURAHAN	DUKUH	RUKUN WARGA	RUKUN TETANGGA
(1)	(2)	(3)	(4)
01. Sukodono	2	3	12
02. Candirola	2	3	10
03. Trompo	3	3	11
04. Jolang	1	3	9
05. Tungguhrejo	3	4	13
06. Sjeruk	1	1	5
07. Jelis	1	2	6
08. Bugangin	2	2	10
09. Langenharjo	6	6	22
10. Kalbunlu Wetan	1	2	9
11. Kebondalem	3	6	24
12. Kelapang	6	8	26
13. Banyutowo	2	5	10
14. Karangsan	4	5	22
15. Patukangan	3	3	12
16. Pegulon	3	8	19
17. Pekaumen	1	3	10
18. Ngilir	2	3	14
19. Balok	1	1	5
20. Bandengan	4	3	10
JUMLAH 1999	51	74	259
1998	51	74	259
1997	51	74	259

BPS Kabupaten Kendal

Sumber data : Statistik Kecamatan Kota Kendal

Cetakan :

Tabel : 2.2.

**BANYAKNYA BALAI KELURAHAN DAN KANTOR KELURAHAN  
KECAMATAN KOTA KENDAL**

TAHUN : 1999

KELURAHAN	BALAI KELURAHAN	KANTOR KELURAHAN
(1)	(2)	(3)
01. Sukodono	1	1
02. Candirolo	1	1
03. Trompo	1	1
04. Jolang	1	1
05. Tunggalrejo	1	1
06. Sijruk	1	1
07. Jelís	1	1
08. Bugangin	1	1
09. Langenharjo	1	1
10. Kabuntu Wetan	1	1
11. Kebondalem	1	1
12. Ketapeng	1	1
13. Banyulowo	1	1
14. Karangsan	1	1
15. Patukengan	1	1
16. Pegulon	1	1
17. Pekauman	1	1
18. Ngilir	1	1
19. Belok	1	1
20. Bendjengan	1	1
<b>JUMLAH</b>	<b>20</b>	<b>20</b>

BPS Kabupaten Kendal

Sumber data : Statistik Kecamatan Kota Kendal  
Catatan :

Tabel : 2.3

**BANYAKNYA PERANGKAT KELURAHAN  
KECAMATAN KOTA KENDAL**

TAHUN : 1999

KELURAHAN	SEKDES/ KEL	KAUR	PEMB. KAUR	KADUS	JUMLAH
(1)	(2)	(3)	(4)	(5)	(6)
01. Sukodono	0	2	2	0	4
02. Cendirolo	1	2	0	0	3
03. Trompo	1	0	2	0	3
04. Joleng	1	0	1	0	2
05. Tungguhrejo	1	0	1	0	2
06. Sijeruk	1	1	0	0	2
07. Jeliss	1	2	1	0	4
08. Bugangin	1	1	1	0	3
09. Lengenharjo	1	1	1	0	3
10. Kabunlu Welen	1	0	2	0	3
11. Kebondalem	1	2	1	0	4
12. Kalapang	1	2	1	0	4
13. Banyulowo	1	2	1	0	4
14. Karang Sari	1	0	0	0	1
15. Patukangan	1	1	1	0	3
16. Pegulon	1	3	0	0	4
17. Pekauman	1	0	0	0	1
18. Ngilir	1	0	2	0	3
19. Balok	1	2	0	0	3
20. Bandengan	1	1	1	0	3
JUMLAH 1999	19	22	18	0	59
1998	20	38	24	0	82
1997	20	38	24	0	82

BPS Kabupaten Kendal

Sumber data : Kantor Kecamatan Kota Kendal

Cetakan :

Tabel : 3.1.

**BANYAKNYA RUMAH TANGGA DAN BANGUNAN TEMPAT TINGGAL  
KECAMATAN KOTA KENDAL**

TAHUN : 1999

KELURAHAN	RUMAH	BANGUNAN
	TANGGA	TEMPAT TINGGAL
(1)	(2)	(3)
01. Sukodono	536	457
02. Cendirolo	559	505
03. Trompo	602	459
04. Jolang	427	368
05. Tunggurejo	145	112
06. Sijuk	527	508
07. Jelis	220	212
08. Bugangin	348	330
09. Langerharjo	1.019	1.018
10. Kabuntu Wetan	490	349
11. Kebondalem	983	955
12. Kelapeng	740	647
13. Banyutowo	885	698
14. Karangsan	1.051	792
15. Patukengan	369	328
16. Pegulon	543	519
17. Pekauman	250	244
18. Ngilir	430	368
19. Balok	280	224
20. Bendengan	842	679
JUMLAH 1999	11.217	9.768
1998	11.284	9.733
1997	11.097	9.733

BPS Kabupaten Kendal

Sumber data : Statistik Kecamatan Kota Kendal

Catatan :

Tabel : 3.2.

BANYAKNYA TEMPAT TINGGAL PENDUDUK  
KECAMATAN KOTA KENDAL

TAHUN : 1999

KELURAHAN	PER- MANEN	SEMI PER- MANEN	PAPAN	BAMBU	JUMLAH
(1)	(2)	(3)	(4)	(5)	(6)
01. Sukodono	72	12	235	138	457
02. Candirolo	19	10	447	29	505
03. Trompo	20	19	209	211	459
04. Jolang	19	39	167	143	368
05. Tunggurep	5	9	87	12	112
06. Sijruk	120	247	90	51	508
07. Jelis	33	51	107	21	212
08. Bugangin	106	84	130	10	330
09. Lengenharjo	236	217	540	26	1.018
10. Kabuntu Welan	146	60	119	30	349
11. Kebondalem	539	238	116	62	955
12. Kelapang	48	67	256	276	647
13. Banyulowo	122	243	303	28	696
14. Karangsan	103	230	241	218	792
15. Patukengan	206	5	12	44	328
16. Pegulon	347	67	73	12	519
17. Pekauman	181	11	69	3	244
18. Ngilir	200	65	55	46	366
19. Balok	84	33	49	58	224
20. Bendengan	212	102	148	217	679
JUMLAH 1999	2.858	1.828	3.447	1.635	9.766
1998	2.855	1.828	3.447	1.603	9.733
1997	2.855	1.828	3.447	1.603	9.733

BPS Kabupaten Kendal

Sumber data : Statistik Kecamatan Kota Kendal  
 Catatan :

Tabel 3.3

BANYAKNYA PENDUDUK DIRINCI MENURUT JENIS KELAMIN  
KECAMATAN KOTA KENDAL

TAHUN : 1999

KELURAHAN	LAKI-LAKI	PEREMPUAN	JUMLAH
(1)	(2)	(3)	(4)
01. Sukodono	1.039	1.126	2.164
02. Candirolo	1.284	1.318	2.602
03. Trompo	1.203	1.258	2.461
04. Jolang	698	694	1.792
05. Tunggurejo	303	305	608
06. Sijruk	1.149	1.165	2.314
07. Jelis	451	465	916
08. Bugangin	701	731	1.432
09. Langerharjo	2.311	2.349	4.660
10. Kebuntu Wetan	1.039	1.099	2.137
11. Kebondalem	2.242	2.312	4.554
12. Kelapang	1.711	1.744	3.455
13. Benyutowo	1.542	1.559	3.101
14. Kerangsari	2.278	2.358	4.634
15. Patukangan	733	730	1.463
16. Pegulon	1.134	1.247	2.381
17. Pekauman	586	575	1.141
18. Ngilir	966	991	1.957
19. Balok	578	553	1.131
20. Bandengan	1.969	1.900	3.869
JUMLAH 1999	24.095	24.677	48.772
1998	24.013	24.554	48.567
1997	23.806	24.391	48.197

BPS Kabupaten Kendal

Sumber data: Monografi Kelurahan 1999

Catatan :

Tabel : 3.4

**KEPADATAN PENDUDUK DIRINCI PER KELURAHAN  
KECAMATAN KOTA KENDAL**

TAHUN : 1999

KELURAHAN	PENDUDUK	KEPADATAN	
		LUAS (Km <sup>2</sup> )	(Orang/Km <sup>2</sup> )
(1)	(2)	(3)	(4)
01. Sukodono	2.164	1,18	1.837
02. Candiroto	2.602	1,08	2.409
03. Trompo	2.481	0,93	2.641
04. Jolang	1.792	0,96	1.866
05. Tunggalrejo	608	0,39	1.559
06. Sijeruk	2.314	1,08	2.137
07. Jellis	916	0,56	1.633
08. Bugangin	1.432	0,68	2.106
09. Lengerharjo	4.660	1,45	3.216
10. Kalibuntu Wulan	2.137	3,02	709
11. Kebondalem	4.554	1,31	3.482
12. Kelopeng	3.455	1,50	2.306
13. Benyutowo	3.101	3,05	1.017
14. Karangsari	4.634	4,03	1.150
15. Patukangen	1.463	0,13	11.093
16. Pegulon	2.381	0,23	10.352
17. Pekauman	1.141	0,36	3.178
18. Ngilir	1.957	1,05	1.864
19. Baik	1.131	2,54	445
20. Bandengan	3.669	1,97	1.866
<b>JUMLAH 1999</b>	<b>49.772</b>	<b>27,49</b>	<b>1.774</b>
	<b>1998</b>	<b>27,49</b>	<b>1.766</b>
	<b>1997</b>	<b>27,49</b>	<b>1.753</b>

BPS Kabupaten Kendal

Sumber data : Statistik Kecamatan Kota Kendal  
Cetakan :

Tabel : 3.5

**SEX RATIO PENDUDUK LAKI-LAKI TERHADAP PEREMPUAN  
KECAMATAN KOTA KENDAL**

TAHLIN : 1999

KELURAHAN	PENDUDUK		SEX RATIO (PER 1000)
	LAKI-LAKI	PEREMPUAN	
(1)	(2)	(3)	(4)
01. Sukodono	1.038	1.126	922
02. Candiroto	1.284	1.318	974
03. Trompo	1.203	1.258	966
04. Jolang	898	694	1.004
05. Tunggurep	303	305	993
06. Sijeruk	1.149	1.165	986
07. Jelis	451	455	970
08. Bugangn	701	731	959
09. Lengerharjo	2.311	2.349	984
10. Kalibuntu Welan	1.038	1.099	944
11. Kebondalem	2.242	2.312	970
12. Kalapang	1.711	1.744	981
13. Banyutowo	1.542	1.559	989
14. Karangsan	2.278	2.356	967
15. Patukengan	733	730	1.004
16. Pegulon	1.134	1.247	909
17. Pekauman	568	575	984
18. Ngilir	866	891	975
19. Balok	578	553	1.045
20. Bandengan	1.969	1.900	1.036
<b>JUMLAH 1999</b>	<b>24.095</b>	<b>24.677</b>	<b>976</b>
	1998	24.013	978
	1997	23.808	976

BPS Kabupaten Kendal

Sumber data : Statistik Kecamatan Kota Kendal

Cetakan :



Tabel 3.6

**PERKEMBANGAN PENDUDUK PER TAHUN  
KECAMATAN KOTA KENDAL**

TAHUN : 1999

TAHUN	PENDUDUK	PERKEMBANGAN
		PENDUDUK (%)
(1)	(2)	(3)
1990	36.389	
1991	38.769	6,54
1992	39.219	1,16
1993	40.057	2,14
1994	40.685	1,57
1995	41.453	1,89
1996	41.999	1,32
1997	42.410	0,98
1998	43.045	1,50
1999	43.198	0,36
1990	43.361	0,36
1991	45.654	5,29
1992	45.322	-0,73
1993	45.600	0,61
1994	46.165	1,28
1995	46.444	0,56
1996	47.912	3,18
1997	48.197	0,59
1998	48.557	0,77
1999	48.772	0,42

BPS Kabupaten Kendal

Sumber data : Statistik Kecamatan Kota Kendal

Cetakan :

Tabel : 3.7

**BANYAKNYA PENDUDUK MENURUT KELOMPOK UMUR  
DAN JENIS KELAMIN  
KECAMATAN KOTA KENDAL  
TAHUN : 1999**

UMUR	LAKI-LAKI	PEREMPUAN	JUMLAH
(1)	(2)	(3)	(4)
0 - 4	2.311	2.185	4.496
5 - 9	2.978	3.056	6.034
10 - 14	3.012	3.155	6.167
15 - 19	2.396	2.252	4.647
20 - 24	1.730	1.660	3.590
25 - 29	1.617	1.919	3.536
30 - 39	2.022	1.544	3.566
40 - 49	2.373	2.546	4.919
50 - 59	2.005	2.089	4.094
60 keatas	3.652	4.071	7.723
JUMLAH 1999	24.096	24.077	48.172
1998	24.013	24.554	48.567
1997	23.806	24.391	48.197

Sumber data : Statistik Kecamatan Kota Kendal  
Catatan :

BPS Kabupaten Kendal

Tabel : 3.8

**BANYAKNYA PENDUDUK UMUR 5 - 6, 7 - 12, 13 - 15  
KECAMATAN KOTA KENDAL**

TAHUN : 1998

KELURAHAN	5 - 6	7 - 12	13 - 15
(1)	(2)	(3)	(4)
01. Sukodono	118	366	150
02. Candiroto	134	418	177
03. Trompo	130	396	163
04. Jolang	98	297	123
05. Tunggurejo	35	93	41
06. Sijeruk	117	378	154
07. Jalis	51	150	63
08. Bugengin	67	242	107
09. Lengerharjo	269	762	329
10. Kalibuntu Wetan	123	369	153
11. Kebondalem	258	748	322
12. Ketapang	192	567	243
13. Benyutowo	171	505	218
14. Karangsan	273	762	333
15. Patukangan	75	243	103
16. Pegulon	132	398	165
17. Pekaumen	73	193	88
18. Ngilir	115	325	139
19. Balok	63	187	178
20. Bendengan	182	611	239
JUMLAH 1998	2.666	7.967	3.467
1998	2.667	7.969	3.469
1997	2.570	7.874	3.373

BPS Kabupaten Kendal

Sumber data : Statistik Kecamatan Kota Kendal  
Cetakan :

Tabel : 3.9

**BANYAKNYA PENDUDUK WNA DAN WNI KETURUNAN CINA  
KECAMATAN KOTA KENDAL**

TAHUN : 1998

KELURAHAN	WNA CINA	WNI KETURUNAN CINA	JUMLAH
(1)	(2)	(3)	(4)
01. Sukodono	0	0	0
02. Cendirolo	0	0	0
03. Trompo	0	0	0
04. Jolang	0	0	0
05. Tunggurejo	0	0	0
06. Sjenuk	0	0	0
07. Jelis	0	0	0
08. Bugengin	0	0	0
09. Langerharjo	0	10	10
10. Kalibantu Welan	0	9	9
11. Kebondelem	0	5	5
12. Katapang	0	0	0
13. Banyutowo	0	0	0
14. Karangsan	0	0	0
15. Patukangen	0	0	0
16. Pegulon	0	125	125
17. Pekuman	2	56	58
18. Ngilir	0	0	0
19. Balok	0	0	0
20. Bendengen	0	0	0
<b>JUMLAH 1998</b>	<b>2</b>	<b>205</b>	<b>207</b>
1998	2	205	207
1997	3	202	205

BPS Kabupaten Kendal

Sumber data : Statistik Kecamatan Kota Kendal  
Cetakan :

Tabel : 3.10

**BANYAKNYA MUTASI PENDUDUK,  
KECAMATAN KOTA KENDAL**

TAHUN : 1999

KELURAHAN	KELA- HIRAN	KEMA- TIAN	DATANG	PERGI
(1)	(2)	(3)	(4)	(5)
01. Sukodono	7	13	0	0
02. Candirolo	63	18	5	8
03. Trompo	40	24	10	4
04. Jolang	15	12	4	3
05. Tunggurejo	14	2	0	0
06. Sjenuk	6	7	7	1
07. Jelis	8	8	2	7
08. Bugangin	12	10	11	7
09. Lengerharjo	24	19	55	44
10. Kalibuntu Welan	14	21	9	19
11. Kebondalem	60	30	39	60
12. Kelapang	31	24	12	22
13. Banyutowo	29	13	11	16
14. Karangsan	53	26	29	31
15. Patukangan	9	7	11	19
16. Pegulon	30	21	24	56
17. Pekauman	16	7	8	10
18. Ngilir	30	10	30	50
19. Balok	15	8	8	7
20. Bendengan	44	25	25	14
JUMLAH 1999	540	305	297	378
1998	508	274	487	454
1997	551	307	269	263

BPS Kabupaten Kendal

Sumber data : Statistik Kecamatan Kota Kendal

Catatan :

Tabel : 3.11

**BANYAKNYA PENDUDUK  
DIRINCI MENURUT PENDIDIKAN  
KECAMATAN KOTA KENDAL  
TAHUN : 1999**

KELURAHAN	TIDAK	TIDAK	BELUM	TAMAT SD
	SEKOLAH	TAMAT SD		
(1)	(2)	(3)	(4)	(5)
01. Sukodono	72	284	234	519
02. Candiroto	200	1.130	442	278
03. Trompo	941	288	219	235
04. Jolang	173	32	249	188
05. Tunggurejo	45	75	53	146
06. Sjeruk	297	81	361	1.344
07. Jelis	25	263	149	225
08. Bugangin	3	44	140	186
09. Langenharjo	451	198	466	992
10. Kalibuntu Welan	275	161	228	639
11. Kebondalem	3	45	399	1.631
12. Ketapang	24	1.311	458	1.594
13. Banyutowo	617	310	342	1.368
14. Karangsan	242	752	533	814
15. Patukangan	70	0	65	222
16. Pegulon	1	133	58	459
17. Pekauman	30	15	100	276
18. Ngilir	1	70	52	243
19. Balok	349	77	66	394
20. Bendengan	780	705	523	867
JUMLAH 1999	4.579	5.974	5.139	12.618
1998	4.614	6.003	5.141	4.614
1997	5.296	5.996	5.592	5.296

BPS Kabupaten Kendal

Sumber data : Statistik Kecamatan Kota Kendal  
Cetakan :

Tabel : 3.11 (Lanjutan)

**BANYAKNYA PENDUDUK  
DIRINCI MENURUT PENDIDIKAN  
KECAMATAN KOTA KENDAL  
TAHUN : 1999**

KELURAHAN	TAMAT		
	SLTP	SLTA	PT/AKADEMI
(1)	(6)	(7)	(8)
01. Sukodono	229	468	17
02. Cendirolo	34	39	2
03. Trompo	129	24	8
04. Jofang	118	89	5
05. Tunggurejo	70	44	5
06. Sijuk	140	68	5
07. Jetis	142	71	18
08. Bugangin	176	82	2
09. Langerharjo	669	665	24
10. Kalibuntu Welan	267	381	70
11. Kebondalem	665	639	28
12. Kelapang	437	382	184
13. Banyulowo	245	151	27
14. Karangseni	690	660	6
15. Patukangan	228	184	72
16. Pegulon	335	785	43
17. Pekauman	258	328	247
18. Ngilir	340	219	82
19. Balok	121	51	49
20. Bendengan	295	148	8
JUMLAH 1999	5.768	6.118	912
1998	5.775	6.099	904
1997	4.820	4.871	673

BPS Kabupaten Kendal

Sumber data : Statistik Kecamatan Kota Kendal

Catatan :

Tabel : 3.12

**BANYAKNYA PENDUDUK YANG BEKERJA  
DIRINCI MENURUT MATA PENCAHARIAN  
KECAMATAN KOTA KENDAL  
TAHUN : 1998**

KELURAHAN	PETANI	BURUH TANI	NELAYAN	PENGU- SAHA	BRH IND. BGN.
(1)	(2)	(3)	(4)	(5)	(6)
01. Sukodono	407	360	0	7	88
02. Candiroto	123	261	4	8	175
03. Trompo	45	180	26	8	201
04. Jolang	360	561	0	1	351
05. Tunggurejo	41	150	6	1	34
06. Sijruk	289	700	0	20	258
07. Jelis	97	116	34	43	77
08. Bugangin	51	34	4	10	55
09. Langerharjo	40	103	0	25	751
10. Kalibuntj Wetan	67	105	1	2	162
11. Kebondalem	175	832	0	65	654
12. Ketepang	148	644	228	6	373
13. Banyutowo	437	541	0	2	1.565
14. Karangasari	360	365	221	15	303
15. Patukongan	4	19	0	75	215
16. Pegulon	6	0	0	12	157
17. Pekauman	2	2	0	16	38
18. Ngilir	32	35	49	2	165
19. Balok	82	139	118	1	100
20. Bendengan	55	164	735	15	280
<b>JUMLAH 1999</b>	<b>2.871</b>	<b>5.331</b>	<b>1.426</b>	<b>332</b>	<b>6.012</b>
<b>1998</b>	<b>2.863</b>	<b>5.367</b>	<b>1.402</b>	<b>518</b>	<b>5.920</b>
<b>1997</b>	<b>3.105</b>	<b>6.064</b>	<b>1.370</b>	<b>322</b>	<b>2.659</b>

BPS Kabupaten Kendal

Sumber data : Statistik Kecamatan Kota Kendal  
Catatan :



Tabel : 3.12 (Lanjutan)

**BANYAKNYA PENDUDUK YANG BEKERJA  
DIRINCI MENURUT MATA PENCAHARIAN  
KECAMATAN KOTA KENDAL  
TAHUN : 1999**

KELURAHAN	PE-	ANG-	PNS /	PEN-	LAIN-
	DAGANG	KUTAN	ABRI	SUN	LAIN
(1)	(7)	(8)	(9)	(10)	(11)
01. Sukodono	48	25	50	23	79
02. Candirola	3	21	23	8	46
03. Trompo	6	23	31	18	481
04. Jolang	15	72	20	7	78
05. Tunggurejo	6	6	14	3	37
06. Sieruk	26	25	61	17	271
07. Jelis	33	15	15	2	38
08. Bugengin	25	14	67	38	145
09. Langerhero	200	71	480	140	1.817
10. Kalibuntu Wetan	15	22	121	23	270
11. Kebondalem	75	58	250	184	825
12. Kelapang	87	17	81	33	676
13. Banyutowo	25	6	22	7	665
14. Karangzari	100	33	258	75	543
15. Polukangan	28	88	119	1	108
16. Pegulon	405	13	298	70	332
17. Pekauman	47	6	60	83	115
18. Ngilir	10	2	88	56	101
19. Belok	5	19	17	5	23
20. Bandengan	57	18	25	18	1.310
JUMLAH 1999	1.218	565	2.140	819	8.091
1998	1.143	550	2.134	815	8.091
1997	1.338	639	1.696	817	8.314

BPS Kabupaten Kendal

Sumber data : Statistik Kecamatan Kota Kendal

Catatan :

Tabel : 4.1.

**BANYAKNYA PUS AKSEPTOR KB AKTIF  
KECAMATAN KOTA KENDAL**

TAHLIN : 1999

KELURAHAN	PUS	KONTRASEPSI		
		IUD	PIL	KONDOM
(1)	(2)	(3)	(4)	(5)
01. Sukodono	349	12	66	0
02. Candiroto	446	1	87	1
03. Trompo	366	6	83	0
04. Joleng	269	6	66	1
05. Tungguhrejo	107	7	15	0
06. Sjenuk	120	12	117	5
07. Jelis	166	2	25	1
08. Bugangin	248	24	38	0
09. Lengerharjo	1.041	112	178	26
10. Kalibuntu Wetan	351	20	68	13
11. Kebondalem	721	52	111	16
12. Kelapang	657	9	171	5
13. Banyutowo	528	10	152	1
14. Karangsan	716	38	147	7
15. Patukangan	244	34	38	5
16. Pegulon	336	0	0	0
17. Pekauman	171	32	11	1
18. Ngilir	324	48	67	2
19. Belok	174	6	52	2
20. Bandengan	583	12	155	1
<b>JUMLAH 1999</b>	<b>7.839</b>	<b>443</b>	<b>1.647</b>	<b>67</b>
1998	8.145	467	1.563	110
1997	7.325	497	1.940	312

BPS Kabupaten Kendal

Sumber data : PPLKB Kecamatan Kota Kendal  
Catatan :

Tabel : 4.1. lanjutan

**BANYAKNYA PUS AKSEPTOR KB AKTIF  
KECAMATAN KOTA KENDAL**

TAHLIN : 1999

KELURAHAN	KONTRASEPSI				JUMLAH
	INP	SUNTIK	MOP	MOW	
(1)	(2)	(3)	(4)	(5)	(6)
01. Sukodono	5	184	3	8	278
02. Candiroto	16	241	5	5	366
03. Trompo	28	168	0	8	299
04. Jotang	26	113	1	9	222
05. Tunggurejo	16	39	3	8	88
06. Sijenuk	38	150	7	7	336
07. Jelis	9	88	1	6	132
08. Bugengin	14	81	0	10	187
09. Langerherjo	22	408	11	57	615
10. Kalibuntu Wetan	8	145	3	16	273
11. Kebondalem	34	325	7	36	560
12. Kelapang	69	253	5	21	533
13. Banyulowo	94	171	0	4	432
14. Karangsan	17	365	6	15	565
15. Palukangan	4	89	4	14	198
16. Pegulon	5	105	7	34	151
17. Pekauman	0	87	2	8	141
18. Ngilir	20	121	0	17	275
19. Belok	11	54	0	3	128
20. Bandengan	8	241	3	16	438
JUMLAH 1999	444	3.439	68	301	6.429
1998	529	3.237	75	263	6.244
1997	270	2.847	38	128	6.032

BPS Kabupaten Kendal

Sumber data : PPLKB Kecamatan Kota Kendal

Catatan :

Tabel : 5.1

**BANYAKNYA PEMELUK AGAMA  
KECAMATAN KOTA KENDAL**

TAHUN : 1999

KELURAHAN	ISLAM	KRISTEN		BUDHA	HINDU
		PRÓT.	KTL		
(1)	(2)	(3)	(4)	(5)	(6)
01. Sukodono	2.158	0	6	0	0
02. Candirolo	2.598	0	4	0	0
03. Trompo	2.447	14	0	0	0
04. Jolang	1.792	0	0	0	0
05. Tunggurep	604	4	0	0	0
06. Sijeluk	2.311	0	3	0	0
07. Jelis	916	0	0	0	0
08. Bugangin	1.416	0	16	0	0
09. Lengenherjo	4.569	13	70	0	8
10. Kolbuntu Wetan	2.096	0	41	0	0
11. Kebondalem	4.449	45	48	8	4
12. Kelapang	3.446	9	0	0	0
13. Banyutowo	3.101	0	0	0	0
14. Karangsan	4.470	116	39	9	0
15. Patukangan	1.371	35	57	0	0
16. Pegulon	2.215	81	61	19	5
17. Pekauman	1.076	24	26	14	1
18. Ngilir	1.946	5	4	0	2
19. Batok	1.120	11	0	0	0
20. Bendengan	3.859	10	0	0	0
<b>JUMLAH 1999</b>	<b>47.960</b>	<b>367</b>	<b>375</b>	<b>50</b>	<b>20</b>
1998	47.764	368	375	50	20
1997	47.384	368	375	50	20

BPS Kabupaten Kendal

Sumber data : Statistik Kecamatan Kota Kendal

Catatan :

Tabel : 5.2

BANYAKNYA TEMPAT IBADAH  
KECAMATAN KOTA KENDAL

TAHLIN : 1999

KELURAHAN	MASJID	MUSHOLA	GEREJA	KUL
(1)	(2)	(3)	(4)	(5)
01. Sukodono	1	11	0	0
02. Candiroto	1	9	0	0
03. Trompo	1	9	0	0
04. Jolang	1	8	0	0
05. Tunggalrejo	1	0	0	0
06. Sijeruk	1	5	0	0
07. Jellis	1	4	0	0
08. Bugengin	2	5	0	0
09. Lengerharjo	0	10	0	0
10. Katibuntu Welan	0	8	0	0
11. Kebondalem	1	18	3	0
12. Ketapang	1	12	0	0
13. Banyutowo	1	13	0	0
14. Karangsan	2	7	1	0
15. Patukangan	0	8	1	0
16. Pegulon	1	9	1	0
17. Pekauman	1	4	0	0
18. Ngilir	0	5	0	0
19. Belok	0	3	0	0
20. Bandengan	1	5	0	0
JUMLAH 1999	17	151	6	0
1998	15	135	6	0
1997	15	135	6	0

BPS Kabupaten Kendal

Sumber data : Statistik Kelurahan

Catatan :

Tabel 5.3

PESERTA CALON JAMA'AH HAJI  
KECAMATAN KOTA KENDAL

TAHUN: 1997 - 1999

KELURAHAN	1997	1998	1999
(1)	(2)	(3)	(4)
01. Sukodono	5	0	0
02. Candirolo	2	2	2
03. Trompo	3	0	0
04. Jolang	0	0	0
05. Tunggurejo	0	0	0
06. Sijruk	0	0	0
07. Jelis	0	0	0
08. Bugangin	5	0	0
09. Langerharjo	4	2	0
10. Kalibuntu Welan	0	0	2
11. Kebondalem	20	4	0
12. Kelapang	5	0	1
13. Banyulowo	2	1	0
14. Karangsan	4	1	1
15. Perukangan	3	0	0
16. Pegulon	3	3	0
17. Pekaumen	3	1	0
18. Ngilir	0	0	1
19. Balok	0	0	0
20. Bendengan	3	0	5
<b>JUMLAH</b>	<b>62</b>	<b>14</b>	<b>12</b>

BPS Kabupaten Kendal

Sumber data : KIA Kecamatan Kota Kendal

Catatan :

Tabel : 5.4

**BANYAKNYA ULAMA, MUBALIGH, DAN KHOTIB  
KECAMATAN KOTA KENDAL**

TAHUN : 1999

KELURAHAN	ULAMA	MUBALIGH	KHOTIB
(1)	(2)	(3)	(4)
01. Sukodono	2	2	4
02. Candimolo	2	1	3
03. Trompo	2	2	3
04. Jolang	1	1	1
05. Tunggalrejo	1	1	1
06. Sijenuk	1	1	1
07. Jetis	1	1	2
08. Bugangin	3	1	4
09. Langenharjo	3	1	4
10. Kalibuntu Weleri	1	1	1
11. Kebondalem	4	3	10
12. Kelapang	2	1	3
13. Banyutowo	3	1	4
14. Karang Sari	1	1	1
15. Patukangan	2	1	3
16. Pegulon	3	3	6
17. Pekauman	4	3	6
18. Ngilir	2	1	3
19. Balok	1	1	1
20. Bendungan	1	1	3
<b>JUMLAH 1999</b>	<b>40</b>	<b>28</b>	<b>64</b>
<b>1998</b>	<b>40</b>	<b>27</b>	<b>64</b>
<b>1997</b>	<b>41</b>	<b>28</b>	<b>65</b>

BPS Kabupaten Kendal

Sumber data : Kasi Kesra Kecamatan Kota Kendal

Catatan :

Tabel 5.5

**BANYAKNYA NIKAH, TALAK, CERAI DAN RUJUK  
KECAMATAN KOTA KENDAL**

TAHUN : 1999

KELURAHAN	NIKAH	TALAK	CERAI	RUJUK
(1)	(2)	(3)	(4)	(5)
01. Sukodono	28	0	1	0
02. Candiroto	26	2	1	0
03. Trompo	16	0	1	0
04. Jolang	8	0	0	0
05. Tunggurejo	3	0	0	0
06. Sijuk	16	0	1	0
07. Jetis	7	0	0	0
08. Bugangin	10	2	2	0
09. Langerharjo	26	2	4	0
10. Kalibuntu Wetan	16	0	0	0
11. Kebondelem	42	2	2	0
12. Ketapang	19	0	0	0
13. Banyutowo	25	0	3	0
14. Karangseni	36	2	2	0
15. Patukangan	9	0	0	0
16. Pegulon	18	0	0	0
17. Pekaumen	8	1	3	0
18. Ngilir	36	1	3	0
19. Balok	9	0	1	0
20. Bendengan	21	0	0	0
<b>JUMLAH 1999</b>	<b>379</b>	<b>12</b>	<b>24</b>	<b>0</b>
<b>1998</b>	<b>458</b>	<b>19</b>	<b>8</b>	<b>0</b>
<b>1997</b>	<b>422</b>	<b>18</b>	<b>13</b>	<b>0</b>

BPS Kabupaten Kendal

Sumber data : KUA Kecamatan Kota Kendal  
Catatan :



BANYAKNYA SEKOLAH TK, MURID DAN GURU  
KECAMATAN KOTA KENDAL

TAHUN : 1999

KELURAHAN	SEKOLAH	MURID	GURU
(1)	(2)	(3)	(4)
01. Sukodono	0	0	0
02. Candirolo	0	0	0
03. Trompo	1	75	14
04. Jolang	0	0	0
05. Tunggurejo	0	0	0
06. Sijuk	0	0	0
07. Jelis	0	0	0
08. Bugangin-	1	17	2
09. Langerharjo	1	24	3
10. Kalibuntu Wetan	1	36	2
11. Kebondalem	2	75	5
12. Ketepang	1	40	3
13. Banyulowo	0	0	0
14. Karang Sari	2	241	13
15. Patukangen	2	57	6
16. Pegulon	3	226	12
17. Pekaumen	1	26	2
18. Ngilir	1	47	3
19. Balok	1	41	1
20. Bendengan	2	75	5
JUMLAH 1999	19	960	73
1998	19	977	73
1997	19	975	73

BPS Kabupaten Kendal

Sumber data : Depdikbud Kecamatan Kota Kendal

Catatan :

Tabel : 6.2

**BANYAKNYA SEKOLAH DASAR NEGERI, MURID DAN GURU  
KECAMATAN KOTA KENDAL**

TAHUN : 1999

KELURAHAN	SEKOLAH	MURID	GURU
(1)	(2)	(3)	(4)
01. Sukodono	2	255	17
02. Candiroto	2	461	14
03. Trompo	2	375	12
04. Jolang	2	213	16
05. Tunggalrejo	1	192	7
06. Sijenuk	2	245	6
07. Jelis	0	0	0
08. Bugangin	1	263	8
09. Lengenharjo	4	759	23
10. Kalibuntu Welan	1	182	7
11. Kebondalem	2	331	15
12. Kelapang	2	447	14
13. Banyulowo	2	319	4
14. Karangsan	3	491	22
15. Palukengan	2	145	18
16. Pegulon	2	426	13
17. Pekauman	1	255	6
18. Ngilir	2	352	12
19. Balok	1	187	9
20. Bendengan	3	619	24
JUMLAH 1999	37	6.517	247
1998	37	6.578	252
1997	37	6.578	252

BPS Kabupaten Kendal

Sumber data : Depdikbud Kecamatan Kota Kendal

Catatan :

Tabel : 0.3

**BANYAKNYA MADRASAH IBTIDAIYAH, MURID DAN GURU  
KECAMATAN KOTA KENDAL**

TAHUN : 1999

KELURAHAN	SEKOLAH	MURID	GURU
(1)	(2)	(3)	(4)
01. Sukodono	0	0	0
02. Candirolo	0	0	0
03. Trompo	0	0	0
04. Jolang	0	0	0
05. Tunggurejo	0	0	0
06. Sjeruk	0	0	0
07. Jelis	0	0	0
08. Bugangan	1	69	6
09. Lengenharjo	1	90	9
10. Kebuntu Wetan	0	0	0
11. Kebondalem	0	0	0
12. Kelapang	0	0	0
13. Banyulowo	0	0	0
14. Karang Sari	0	0	0
15. Patukengan	0	0	0
16. Pegulon	0	0	0
17. Pekauman	1	213	6
18. Ngilir	0	0	0
19. Balok	0	0	0
20. Bandengan	0	0	0
<b>JUMLAH 1999</b>	<b>3</b>	<b>372</b>	<b>21</b>
<b>1998</b>	<b>3</b>	<b>361</b>	<b>21</b>
<b>1997</b>	<b>3</b>	<b>361</b>	<b>21</b>

BPS Kabupaten Kendal

Sumber data : Depdikbud Kecamatan Kota Kendal  
Catatan :

Tabel : 6.4

**BANYAKNYA SEKOLAH LANJUTAN PERTAMA NEGERI, MURID DAN GURU  
KECAMATAN KOTA KENDAL**

TAHUN : 1999

KELURAHAN	SEKOLAH	MURID	GURU
(1)	(2)	(3)	(4)
01. Sukodono	1	455	18
02. Candimio	0	0	0
03. Trompo	0	0	0
04. Joleng	0	0	0
05. Tungguhrejo	0	0	0
06. Sijenuk	0	0	0
07. Jetis	0	0	0
08. Bugengin	0	0	0
09. Langerharjo	0	0	0
10. Kalibuntu Welan	0	0	0
11. Kebondalem	0	0	0
12. Katapang	0	0	0
13. Banyutowo	0	0	0
14. Karangsan	0	0	0
15. Pertukangan	2	1.243	66
16. Pegulan	0	0	0
17. Pekauman	0	0	0
18. Ngilir	0	0	0
19. Balok	0	0	0
20. Bandengan	0	0	0
<b>JUMLAH 1999</b>	<b>3</b>	<b>1.698</b>	<b>66</b>
1998	3	1.692	66
1997	3	1.692	66

BPS Kabupaten Kendal

Sumber data : Depdikbud Kecamatan Kota Kendal

Catatan :

Tabel : 0.5

**BANYAKNYA SEKOLAH LANJUTAN PERTAMA SWASTA, MURID DAN GURU  
KECAMATAN KOTA KENDAL**

TAHUN : 1999

KELURAHAN	SEKOLAH	MURID	GURU
(1)	(2)	(3)	(4)
01. Sukodono	0	0	0
02. Candirolo	0	0	0
03. Trompo	0	0	0
04. Jolang	0	0	0
05. Tunggurep	0	0	0
06. Sijuk	0	0	0
07. Jalis	0	0	0
08. Bugengin	0	0	0
09. Lengenharjo	1	275	24
10. Kalibuntu Wetan	0	0	0
11. Kebondalem	0	0	0
12. Kelapang	0	0	0
13. Banyutowo	0	0	0
14. Karangsan	0	0	0
15. Patukengen	0	0	0
16. Pegulon	2	525	45
17. Pekauman	0	0	0
18. Ngilir	0	0	0
19. Belok	0	0	0
20. Bendengan	0	0	0
<b>JUMLAH 1999</b>	<b>3</b>	<b>800</b>	<b>69</b>
1998	3	795	69
1997	3	795	69

BPS Kabupaten Kendal

Sumber data : Depdikbud Kecamatan Kota Kendal

Catatan :

Tabel : 6.0

**BANYAKNYA MADRASAH TSANAWIYAH, MURID DAN GURU  
KECAMATAN KOTA KENDAL**

TAHUN : 1999

KELURAHAN	SEKOLAH	MURID	GURU
(1)	(2)	(3)	(4)
01. Sukodono	0	0	0
02. Candirolo	0	0	0
03. Trompo	0	0	0
04. Joleng	0	0	0
05. Tunggurep	0	0	0
06. Sjeruk	0	0	0
07. Jelis	0	0	0
08. Bugangin	1	493	40
09. Lengenharjo	0	0	0
10. Kalibuntu Wetan	0	0	0
11. Kebondalem	0	0	0
12. Kelapang	0	0	0
13. Banyutowo	0	0	0
14. Karangsan	0	0	0
15. Patukangan	0	0	0
16. Pegulon	0	0	0
17. Pekauman	1	525	45
18. Ngilir	0	0	0
19. Belok	0	0	0
20. Bandengan	0	0	0
JUMLAH 1999	2	1.018	65
1998	2	1.018	65
1997	2	1.018	65

BPS Kabupaten Kendal

Sumber data : Depdikbud Kecamatan Kota Kendal

Catatan :

Tabel : 6.7

**BANYAKNYA SEKOLAH LANJUTAN ATAS NEGERI, MURID DAN GURU  
KECAMATAN KOTA KENDAL**

TAHUN : 1999

KELURAHAN	SEKOLAH	MURID	GURU
(1)	(2)	(3)	(4)
01. Sukodono	0	0	0
02. Candiroto	0	0	0
03. Trompo	0	0	0
04. Jolang	0	0	0
05. Tunggutejo	0	0	0
06. Sijeruk	0	0	0
07. Jelís	1	275	30
08. Bugangin	0	0	0
09. Langerharjo	0	0	0
10. Kalibuntu Welan	0	0	0
11. Kebondalem	0	0	0
12. Kelapang	0	0	0
13. Benyulowo	0	0	0
14. Karang Sari	0	0	0
15. Patukangen	0	0	0
16. Pegulon	0	0	0
17. Pekauman	0	0	0
18. Ngilir	0	0	0
19. Balok	0	0	0
20. Bendengan	0	0	0
JUMLAH 1999	1	275	30
1998	1	246	27
1997	1	246	27

BPS Kabupaten Kendal

Sumber data : Depdikbud Kecamatan Kota Kendal

Cetakan :

Tabel : 0.8

**BANYAKNYA SEKOLAH LANJUTAN ATAS SWASTA, MURID DAN GURU  
KECAMATAN KOTA KENDAL**

TAHUN : 1999

KELURAHAN	SEKOLAH	MURID	GURU
(1)	(2)	(3)	(4)
01. Sukodono	0	0	0
02. Candirolo	0	0	0
03. Trompo	0	0	0
04. Jolang	0	0	0
05. Tunggurejo	0	0	0
06. Sjeruk	0	0	0
07. Jetis	0	0	0
08. Bugangin	0	0	0
09. Langenharjo	1	250	17
10. Kabuntu Welan	0	0	0
11. Kebondalem	1	349	19
12. Kelapang	0	0	0
13. Banyuwiro	0	0	0
14. Karangsan	0	0	0
15. Patukangan	0	0	0
16. Pegulon	1	324	25
17. Pekayuman	2	340	29
18. Ngilir	1	236	55
19. Balok	0	0	0
20. Bandengan	0	0	0
JUMLAH 1999	6	1.499	145
1998	6	1.492	141
1997	6	1.492	141

BPS Kabupaten Kendal

Sumber data : SLTA Swasta se-Kecamatan Kota Kendal  
Catatan :



Tabel : 0.9

**BANYAKNYA MADRASAH ALYAH, MURID DAN GURU  
KECAMATAN KOTA KENDAL**

TAHUN : 1999

KELURAHAN	SEKOLAH	MURID	GURU
(1)	(2)	(3)	(4)
01. Sukodono	0	0	0
02. Candirola	0	0	0
03. Trompo	0	0	0
04. Jolang	0	0	0
05. Tunggutejo	0	0	0
06. Sjeruk	0	0	0
07. Jelis	0	0	0
08. Bugangin	1	1.285	98
09. Langerharjo	0	0	0
10. Kabuntu Welan	0	0	0
11. Kebondalem	0	0	0
12. Ketapang	0	0	0
13. Banyutowo	0	0	0
14. Karangsan	0	0	0
15. Patukangan	0	0	0
16. Pegulon	0	0	0
17. Pekauman	0	0	0
18. Ngilir	0	0	0
19. Balok	0	0	0
20. Bendengan	0	0	0
<b>JUMLAH 1999</b>	<b>1</b>	<b>1.285</b>	<b>98</b>
1998	1	1.285	98
1997	1	1.285	98

BPS Kabupaten Kendal

Sumber data : Depdikbud Kecamatan Kota Kendal

Cetakan :

Tabel : 7.1

**BANYAKNYA DOKTER, TENAGA MEDIS (MANTRI KESEHATAN),  
DUKUN BAYI, BIDAN DAN JURU SUNAT  
KECAMATAN KOTA KENDAL  
TAHUN : 1999**

KELURAHAN	DOKTER	MANTRI KES.	BIDAN	DUKUN BAYI	JURU SUNAT
(1)	(2)	(3)	(4)	(5)	(6)
01. Sukodono	0	1	1	1	2
02. Candiroto	0	1	0	2	0
03. Trompo	0	0	1	3	0
04. Jolang	0	0	1	3	0
05. Tungguhrejo	0	1	1	1	0
06. Sijeruk	0	0	0	0	0
07. Jelis	0	0	2	2	0
08. Bugangin	1	2	1	1	1
09. Lengerharjo	1	8	1	1	0
10. Kebuntu Welan	0	1	5	3	0
11. Kebondalem	4	2	1	1	1
12. Kelapang	0	1	2	1	0
13. Banyutowo	0	1	2	2	0
14. Karangsan	1	3	1	2	1
15. Patukangen	3	1	1	1	0
16. Pegulon	4	5	1	0	1
17. Pekauman	1	0	1	1	0
18. Ngilir	7	2	1	1	0
19. Balok	0	0	0	0	0
20. Bandengan	0	1	1	2	0
<b>JUMLAH 1999</b>	<b>22</b>	<b>30</b>	<b>24</b>	<b>28</b>	<b>6</b>
1998	22	28	19	29	4
1997	22	28	19	29	4

BPS Kabupaten Kendal

Sumber data : Lap. Statistik Kecamatan Kota Kendal  
Cetakan :

Tabel : 7.2

**BANYAKNYA FASILITAS KESEHATAN  
KECAMATAN KOTA KENDAL**

TAHUN : 1999

KELURAHAN	RSU	PUSKESMAS	PUSKESMAS	
			PEMBANTU	
(1)	(2)	(3)	(4)	
01. Sukodono	0	1	0	
02. Candirolu	0	0	0	
03. Trompo	0	0	0	
04. Jolang	0	0	0	
05. Tunggurejo	0	0	0	
06. Sjenuk	0	0	0	
07. Jelis	0	0	0	
08. Bugangin	0	0	1	
09. Langenharjo	0	0	0	
10. Kalibuntu Welan	0	0	0	
11. Kebondalem	0	0	0	
12. Ketapang	0	0	0	
13. Banyulowo	0	0	0	
14. Karangsan	0	0	0	
15. Patukangan	0	0	0	
16. Pegulon	0	0	0	
17. Pekauman	0	0	1	
18. Ngilir	1	0	0	
19. Balok	0	0	0	
20. Bendengan	0	0	1	
<b>JUMLAH 1999</b>	<b>1</b>	<b>1</b>	<b>3</b>	
<b>1998</b>	<b>1</b>	<b>2</b>	<b>3</b>	
<b>1997</b>	<b>1</b>	<b>2</b>	<b>3</b>	

BPS Kabupaten Kendal

Sumber data: Puskesmas Kecamatan Kota Kendal  
Catatan :

Tabel : 7.3

**BANYAKNYA RUMAH SEHAT A, B, C  
KECAMATAN KOTA KENDAL**

TAHUN : 1999

KELURAHAN	TYPE RUMAH SEHAT			JUMLAH
	A	B	C	
(1)	(2)	(3)	(4)	(5)
01. Sukodono	78	2	377	457
02. Candirolo	10	2	493	505
03. Trompo	58	20	361	459
04. Jolang	52	19	297	368
05. Tunggutejo	3	75	34	112
06. Sijruk	3	24	481	508
07. Jelis	17	0	195	212
08. Bugangin	148	0	182	330
09. Langerharjo	588	115	315	1.018
10. Kesbuntu Welan	88	39	222	349
11. Kebondalem	354	44	577	975
12. Kelapang	206	31	410	647
13. Banyutowo	45	29	622	696
14. Karang Sari	111	47	634	792
15. Patukengan	25	62	239	326
16. Pegulon	347	28	144	519
17. Pekaumen	87	138	21	244
18. Ngilir	59	41	266	366
19. Balok	20	45	159	224
20. Bendengan	23	2	654	679
JUMLAH 1999	2.322	761	6.703	9.786
1998	1.985	755	9.523	11.243
1997	1.985	755	8.523	11.243

BPS Kabupaten Kendal

Sumber data : Kaur Bang Kecamatan Kota Kendal  
Catatan :

Tabel : 7.4

**BANYAKNYA SARANA AIR BERSIH  
KECAMATAN KOTA KENDAL**

TAHUN : 1999

KELURAHAN	SUMUR	SPT	SUMUR	PELANG- GAN
	ARTETIS		GALI	PAM
(1)	(2)	(3)	(4)	(5)
01. Sukodono	2	15	231	0
02. Cendirolo	0	20	135	0
03. Trompo	0	13	95	0
04. Jolang	0	16	111	0
05. Tunggurejo	1	0	45	0
06. Sijuk	0	5	130	45
07. Jetis	1	5	129	0
08. Bugangin	1	21	112	65
09. Lengerharjo	1	11	236	289
10. Karangku Welon	1	7	247	75
11. Kebondalem	1	3	450	370
12. Kelapang	0	6	207	35
13. Banyutowo	1	8	60	0
14. Karangsan	2	17	118	200
15. Patukangan	0	0	26	208
16. Pegulon	2	0	23	377
17. Pekauman	1	0	16	288
18. Ngilir	2	0	30	138
19. Belok	0	8	27	21
20. Bendengan	4	0	15	250
<b>JUMLAH 1999</b>	<b>20</b>	<b>153</b>	<b>2.463</b>	<b>2.362</b>
1998	20	279	2.391	2.318
1997	20	279	2.391	2.318

BPS Kabupaten Kendal

Sumber data : Puskesmas I & II Kecamatan Kota Kendal  
Ceatan :

Tabel : 7.5

**BANYAKNYA JAMBAAN UMLUM, INPRES, DAN SWADAYA  
KECAMATAN KOTA KENDAL**

TAHUN : 1999

KELURAHAN	UMLUM	INPRES	SWADAYA
(1)	(2)	(3)	(4)
01. Sukodono	0	105	63
02. Cendiroto	0	110	33
03. Trompo	1	50	42
04. Jolang	1	5	18
05. Tunggalrejo	1	10	28
06. Sjeruk	2	100	38
07. Jelis	0	0	23
08. Bugangin	2	100	17
09. Lengerharjo	3	6	278
10. Kalibuntu Wetan	3	0	78
11. Kebondalem	6	0	155
12. Kelapang	0	0	31
13. Banyutowo	0	0	15
14. Karang Sari	3	0	52
15. Prilukangan	3	0	199
16. Pegulon	3	0	327
17. Pekauman	7	0	118
18. Ngilir	0	0	68
19. Balok	0	0	25
20. Bandengan	0	0	17
<b>JUMLAH 1999</b>	<b>35</b>	<b>486</b>	<b>1.625</b>
<b>1998</b>	<b>35</b>	<b>486</b>	<b>1.518</b>
<b>1997</b>	<b>37</b>	<b>486</b>	<b>1.516</b>

BPS Kabupaten Kendal

Sumber data : Puskesmas I & II Kecamatan Kota Kendal  
Cetakan :

Tabel 8.1

**BANYAKNYA PENDERITA CACAT  
KECAMATAN KOTA KENDAL**

TAHUN : 1999

KELURAHAN	JENIS PENDERITA CACAT					JUM LAH
	TUNA NETRA	TUBUH	MEN TAL	BISU TULI	GAN DA	
(1)	(2)	(3)	(4)	(5)	(6)	(7)
01. Sukodono	6	2	6	0	0	14
02. Candiroto	1	9	0	0	0	10
03. Trompo	0	3	2	1	0	6
04. Joleng	2	0	0	0	0	2
05. Tunggurejo	0	0	0	1	0	1
06. Sijenuk	2	3	0	1	0	6
07. Jelis	1	3	1	1	0	6
08. Bugengin	0	4	3	0	0	7
09. Langenharjo	3	2	4	1	0	10
10. Kalibuntu Wetan	1	3	3	0	0	7
11. Kebondalem	6	9	3	0	0	18
12. Kelapang	4	7	1	0	0	12
13. Banyutowo	5	6	3	5	0	19
14. Karangsan	3	5	1	1	0	10
15. Patukangan	2	3	3	1	0	9
16. Pegulon	0	0	2	3	0	5
17. Pekauman	0	2	2	1	0	5
18. Ngilir	3	1	0	1	0	5
19. Belok	0	4	2	0	0	6
20. Bandengan	0	4	2	2	0	8
<b>JUMLAH 1999</b>	<b>39</b>	<b>70</b>	<b>38</b>	<b>19</b>	<b>0</b>	<b>166</b>
<b>1998</b>	<b>39</b>	<b>70</b>	<b>52</b>	<b>20</b>	<b>0</b>	<b>181</b>
<b>1997</b>	<b>39</b>	<b>70</b>	<b>52</b>	<b>20</b>	<b>0</b>	<b>181</b>

BPS Kabupaten Kendal

Sumber data : Dinas Sosial Kecamatan Kota Kendal  
Catatan :

Tabel : 9.1

**LUAS PANEN DAN PRODUKSI PADI  
KECAMATAN KOTA KENDAL**

TAHUN : 1999

KELURAHAN	PADI SAWAH		PADI GOGO	
	LUAS	PRODUKSI	LUAS	PRODUKSI
	(Ha)	(Ton)	(Ha)	(Ton)
(1)	(2)	(3)	(4)	(5)
01. Sukodono	83,00	514,60	0,00	0,00
02. Candiroto	93,00	585,90	0,00	0,00
03. Trompo	83,00	513,90	0,00	0,00
04. Jolang	125,00	750,00	0,00	0,00
05. Tunggutejo	39,00	241,60	0,00	0,00
06. Sijeluk	136,00	810,00	0,00	0,00
07. Jelis	51,00	300,70	0,00	0,00
08. Bugangin	66,00	396,00	0,00	0,00
09. Lengenharjo	66,00	436,20	0,00	0,00
10. Kebunlu Welan	215,00	1.311,50	0,00	0,00
11. Kebondalem	163,00	878,00	0,00	0,00
12. Kelapeng	166,00	1.045,60	0,00	0,00
13. Banyutowo	396,00	237,60	0,00	0,00
14. Karangsan	454,00	2.724,00	0,00	0,00
15. Patukangan	0,00	0,00	0,00	0,00
16. Pegulon	0,00	0,00	0,00	0,00
17. Pekeuman	43,00	270,90	0,00	0,00
18. Ngilir	132,00	605,20	0,00	0,00
19. Balok	200,00	1.200,00	0,00	0,00
20. Bandengen	112,00	705,60	0,00	0,00
JUMLAH 1999	2.624,00	13.826,70	0,00	0,00
1998	2.430,00	14.084,00	0,00	0,00
1997	2.128,00	13.832,00	0,00	0,00

BPS Kabupaten Kendal

Sumber data : Mentri Teri Kecamatan Kota Kendal  
Celatan :



Tabel : 9.2

**PRODUKSI TANAMAN PERDAGANGAN  
KECAMATAN KOTA KENDAL**

TAHUN : 1999

TAHUN	KELAPA	TEBBAKAJU	KAPUK
(1)	(Budi) (2)	(Kw) (3)	(Kg) (4)
1992	315.375	30,00	286,00
1993	310.576	776,00	289,00
1994	310.444	679,00	273,00
1995	311.022	676,00	298,00
1996	310.312	750,00	327,00
1997	310.311	777,00	328,00
1998	310.310	800,00	328,00
1999	310.400	750,00	328,00

Sumber data : PPL Kecamatan Kota Kendal  
Catatan :

BPS Kabupaten Kendal

Tabel : 9.3

PRODUKSI IKAN  
KECAMATAN KOTA KENDAL

TAHUN : 1999

BULAN	PRODUKSI		
	BANDENG	UDANG	LELE
	(Ton)	(Ton)	(Ton)
(1)	(2)	(3)	(4)
01. Januari	51,60	68,60	25,20
02. Februari	53,30	55,00	12,80
03. Maret	52,80	64,8	13,60
04. April	52,70	56,70	9,30
05. Mei	51,70	65,80	4,40
06. Juni	50,30	61,00	2,30
07. Juli	0,00	67,00	4,50
08. Agustus	20,20	64,40	0,00
09. September	24,20	61,90	3,20
10. Oktober	23,00	60,70	2,50
11. Nopember	25,30	55,30	0,00
12. Desember	25,70	51,30	2,70
JUMLAH 1999	430,60	667,90	60,70
1998	430,60	736,60	67,00
1997	263,60	420,00	95,30

BPS Kabupaten Kendal

Sumber data : Mantri Perikanan Kecamatan Kota Kendal  
Catelan :

Tabel : 8.4

BANYAKNYA PEMILIK TAMBAK  
KECAMATAN KOTA KENDAL

TAHUN : 1999

KELURAHAN	LUAS	PEMLIK
	(Ha)	(Orang)
(1)	(2)	(3)
01. Kalibuntu Wetan	75,60	32
02. Banyutowo	37,00	22
03. Karangsan	100,00	46
04. Belok	104,00	51
05. Bandengen	87,70	33
	JUMLAH 1999	184
	1998	184
	1997	184

BPS Kabupaten Kendal

Sumber data : Mantri Perikanan Kecamatan Kota Kendal

Catatan :

Tabel : 9.5

**BANYAKNYA LINGGAS  
KECAMATAN KOTA KENDAL**

TAHUN : 1998

KELURAHAN	AYAM	AYAM	ITIK	ITIK MANILA
	KAMPUNG	RAS		
(1)	(2)	(3)	(4)	(5)
01. Sukodono	3.552	0	61	17
02. Candiroto	3.547	0	349	47
03. Trompo	2.396	0	200	28
04. Joleng	1.446	0	200	10
05. Tunggurejo	613	0	33	9
06. Sjeruk	1.671	0	27	20
07. Jelis	1.846	0	0	7
08. Bugengin	1.546	47	300	9
09. Lengerherjo	2.216	300	600	29
10. Kalibuntu Welan	1.401	0	75	0
11. Kebondalem	5.278	0	27	7
12. Kelapeng	3.668	0	900	27
13. Banyudowo	3.446	0	621	180
14. Karangsan	628	0	4.600	140
15. Patukangan	1.071	0	0	0
16. Pegulon	966	0	0	8
17. Pekauman	646	0	0	5
18. Ngilir	2.021	0	975	4
19. Balok	3.696	0	715	1
20. Bandengan	0	0	300	8
JUMLAH 1998	42.054	347	10.003	566
1999	39.074	462	10.141	569
1997	46.965	470	6.367	775

BPS Kabupaten Kendal

Sumber data : Petugas Peternakan Kecamatan Kota Kendal

Catatan :

Tabel : 9.6

**BANYAKNYA TERNAK  
KECAMATAN KOTA KENDAL**

TAHLIN : 1999

KELURAHAN	SAPI	SAPI	KERBAU	KUDA	KAMBING	DOMBA
	BIASA	PERAH				
(1)	(2)	(3)	(4)	(5)	(6)	(7)
01. Sukodono	0	0	0	0	0	70
02. Candiroto	3	0	15	1	0	0
03. Trompio	0	0	0	8	690	19
04. Jolang	0	0	4	0	15	4
05. Tunggalrejo	0	0	0	0	40	0
06. Sijuk	2	0	15	0	6	0
07. Jetis	7	0	0	0	97	18
08. Bugangin	0	0	0	0	0	35
09. Lengenharjo	0	0	16	0	0	15
10. Kambuntu Wetan	1	0	2	1	62	0
11. Kebondalem	0	0	7	2	53	0
12. Ketapang	0	0	0	0	15	97
13. Banyulowo	0	0	7	0	0	447
14. Karangsan	0	0	0	0	0	40
15. Patukangan	0	0	0	0	42	9
16. Pegulon	0	0	0	0	43	0
17. Pekauman	0	0	0	0	0	0
18. Ngilir	0	0	0	0	0	12
19. Belok	0	0	6	0	0	8
20. Bandengan	0	0	0	4	400	0
JUMLAH 1999	13	0	72	14	1.463	764
1998	18	0	60	12	1.463	771
1997	13	0	79	14	1.514	1.264

BPS Kabupaten Kendal

Sumber data : Pelugas Peternakan Kecamatan Kota Kendal  
Catatan :

Tabel : 10.1

**BANYAKNYA SARANA ANGKUTAN DARAT  
KENDARAAN BERMOTOR  
KECAMATAN KOTA KENDAL  
TAHUN : 1999**

KELURAHAN	COLT	BUS	TRUK	MOBIL	SEPEDA
				PRIBADI	MOTOR
(1)	(2)	(3)	(4)	(5)	(6)
01. Sukodono	2	0	0	12	18
02. Candirolo	0	0	0	1	79
03. Trompo	9	1	1	5	38
04. Jolang	0	0	0	1	46
05. Tunggulrejo	0	0	0	1	26
06. Sjeruk	0	0	0	6	41
07. Jelís	2	2	1	2	65
08. Bugangn	0	0	2	17	55
09. Lengenharjo	5	0	5	10	139
10. Kalibuntu Wetan	1	0	0	18	63
11. Kebondalem	2	0	0	23	120
12. Kelapang	8	10	9	6	82
13. Banyutowo	1	0	0	2	23
14. Karang Sari	9	0	0	2	103
15. Petukangan	7	0	0	14	47
16. Pegulon	27	0	0	119	239
17. Pekauman	0	0	9	24	18
18. Ngilir	5	0	3	6	21
19. Belok	0	0	0	1	31
20. Bendengan	1	0	0	4	10
<b>JUMLAH 1999</b>	<b>79</b>	<b>13</b>	<b>30</b>	<b>275</b>	<b>1.261</b>
<b>1998</b>	<b>90</b>	<b>5</b>	<b>29</b>	<b>267</b>	<b>1.311</b>
<b>1997</b>	<b>75</b>	<b>13</b>	<b>30</b>	<b>215</b>	<b>1.001</b>

BPS Kabupaten Kendal

Sumber data : Statistik Kecamatan Kota Kendal  
Catatan :

Tabel : 10.2

**BANYAKNYA SARANA ANGKUTAN DARAT  
KENDARAAN TAK BERMOTOR  
KECAMATAN KOTA KENDAL  
TAHLIN : 1998**

KELURAHAN	DOKAR	GEROBAK	BECAK	SEPEDA
(1)	(2)	(3)	(4)	(5)
01. Sukodono	0	2	18	427
02. Candirolo	0	7	14	472
03. Trompo	3	0	40	429
04. Jolang	6	0	46	336
05. Tunggulrejo	0	2	15	90
06. Sjeruk	0	1	27	478
07. Jelis	0	0	33	192
08. Bugangin	0	0	10	235
09. Lengerharjo	0	0	13	998
10. Kalibuntu Welan	0	0	29	319
11. Kebondalem	2	0	4	926
12. Ketapang	0	0	20	613
13. Banyulowo	0	1	0	661
14. Karang Sari	0	0	23	786
15. Patukangan	0	1	8	299
16. Pegulon	0	0	6	468
17. Pakauman	0	0	4	214
18. Ngilir	0	0	15	336
19. Balok	0	0	12	198
20. Bandengan	4	2	10	645
<b>JUMLAH 1998</b>	<b>15</b>	<b>16</b>	<b>347</b>	<b>9.179</b>
<b>1996</b>	<b>9</b>	<b>18</b>	<b>352</b>	<b>9.215</b>
<b>1997</b>	<b>15</b>	<b>18</b>	<b>313</b>	

BPS Kabupaten Kendal

Sumber data : Statistik Kecamatan Kota Kendal  
Catatan :

Tabel : 10.3

**JENIS PERMUKAAN, KONDISI, DAN KELAS JALAN  
KECAMATAN KOTA KENDAL**

TAHUN : 1999

KEADAAN	PANJANG JALAN		
	1997	1998	1999
	(Km)	(Km)	(Km)
(1)	(2)	(3)	(4)
<b>I. Jenis Permukaan</b>			
a. Aspal	60,90	60,90	60,90
b. Kerikil	0,60	0,60	0,60
c. Tanah	0,50	0,50	0,50
d. Lainnya	0,00	0,00	0,00
Jumlah	62,00	62,00	62,00
<b>II. Kondisi Jalan</b>			
a. Baik	30,00	30,00	30,00
b. Sedang	25,00	25,00	25,00
c. Rusak	27,00	27,00	27,00
d. Rusak Berat	0,00	0,00	0,00
Jumlah	62,00	62,00	62,00
<b>III. Kelas Jalan</b>			
a. Kelas I	0,00	0,00	0,00
b. Kelas II	4,00	4,00	4,00
c. Kelas III	9,50	9,50	9,50
d. Kelas IIIA	2,40	2,40	2,40
e. Kelas IV	9,60	9,60	9,60
f. Kelas V	56,30	56,30	56,30
g. Lainnya	0,00	0,00	0,00
Jumlah	62,00	62,00	62,00

BPS Kabupaten Kendal

Sumber data : Statistik Kecamatan Kota Kendal

Catatan :



Tabel : 11.1

BANYAKNYA PESAWAT RADIO, TELEVISI, LISTRIK PLN, DAN TELEPHON  
KECAMATAN KOTA KENDAL

TAHUN : 1999

KELURAHAN	RADIO		TV	LISTRIK PLN	TELEPHON
	(1)	(2)	(3)	(4)	(5)
01. Sukodono		23	34	118	5
02. Cendirolo		32	33	113	0
03. Trompo		41	44	150	1
04. Jolang		31	34	77	0
05. Tunggurejo		66	40	30	0
06. Sjeruk		76	307	325	1
07. Jelis		58	100	77	0
08. Bugangin		52	230	125	6
09. Langerharjo		55	247	650	28
10. Kalibuntu Wetan		61	55	175	3
11. Kebondalem		55	227	666	17
12. Kelapang		33	234	666	4
13. Banyudono		46	84	472	11
14. Kerangsari		57	148	525	6
15. Patukangan		63	118	645	24
16. Pegulon		166	106	232	53
17. Pekaumen		26	64	618	24
18. Ngilir		43	106	237	7
19. Balok		48	56	237	0
20. Bandengen		66	152	71	0
JUMLAH 1999		1.140	2.430	6.048	192
1009		623	2.444	6.040	201
1007		1.192	2.071	5.916	183

BPS Kabupaten Kendal

Sumber data : Statistik Kecamatan Kota Kendal

Catatan :

**KETERANGAN**

---

**Yang Tidak Terdapat di Kecamatan Kota Kendal**

---

---

**1. SD Swasta**

**2. Luas Panen dan Produksi Kacang Tanah dan Jagung**

**3. Luas Panen dan Produksi Ubi Kayu dan Ubi Jalar**

---