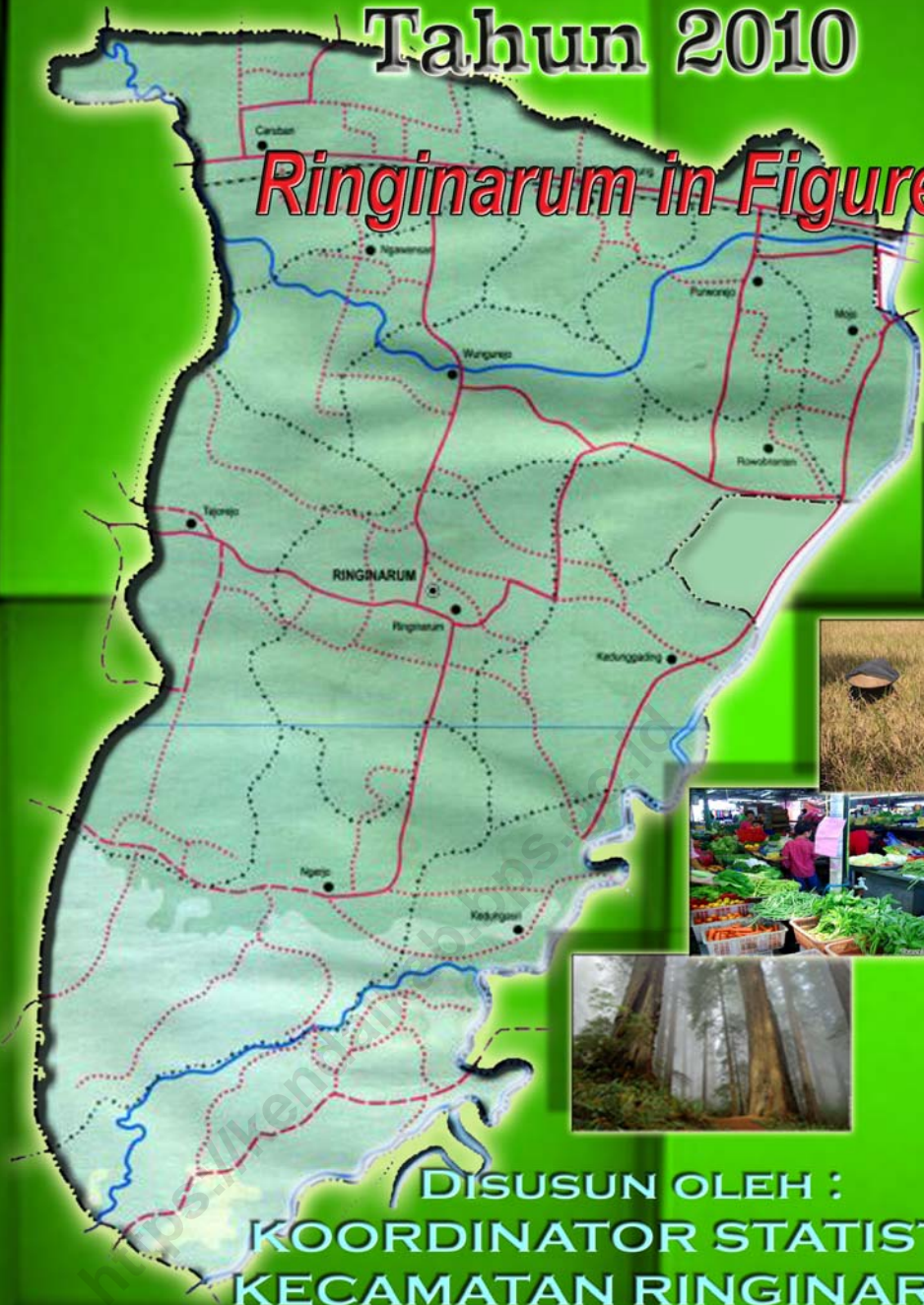


# KECAMATAN RINGINARUM DALAM ANGKA

## Tahun 2010

### *Ringinarum in Figure*



DISUSUN OLEH :  
KOORDINATOR STATISTIK  
KECAMATAN RINGINARUM



Badan Pusat Statistik  
Kabupaten Kendal

## KATA SAMBUTAN

**Assalamu'alaikum Wr. Wb.**

Dengan memanjatkan puji syukur kehadirat Tuhan Yang Maha Esa dan ucapan terima kasih yang tak terhingga atas terbitnya buku “*KECAMATAN RINGINARUM DALAM ANGKA TAHUN 2010*” yang dikeluarkan oleh Koordinator Statistik Kecamatan Ringinarum.

Buku ini merupakan sumber data dan informasi data terutama bagi penyusun perencanaan yang akurat dan komprehensif, dimana perencanaan merupakan salah satu fungsi manajemen yang sangat memerlukan dukungan data yang benar dan akurat.

Saya minta kepada segenap jajaran aparat pemerintah dan segenap komponen masyarakat Kecamatan Ringinarum, hendaknya buku ini dapat dijadikan sumber data dan informasi dalam pelaksanaan tugas baik di bidang pemerintahan, pembangunan, maupun kemasyarakatan di era globalisasi dan reformasi ini.

Semoga buku ini benar-benar dapat dimanfaatkan oleh semua pihak dalam rangka lebih memacu perkembangan di Kecamatan Ringinarum.

**Wassalamu'alaikum Wr. Wb.**

Ringinarum, Juni 2011.

Camat Ringinarum

**SUGENG RIYADI, SH**

**Pembina**

**NIP. 19620810 198607 1 001**

## KATA PENGANTAR

Berkat rahmat Tuhan Yang Maha Esa, publikasi “*KECAMATAN RINGINARUM DALAM ANGKA TAHUN 2010*” dapat tersaji. Publikasi ini merupakan publikasi yang diterbitkan setiap tahun secara berkesinambungan.

Mengingat keterbatasan kami, maka dalam penyajian ini mungkin belum memenuhi harapan bagi para konsumen data dikarenakan masih banyak kekurangannya. Namun demikian, kami sangat gembira karena dukungan dari berbagai pihak baik berupa data maupun informasi yang bisa memberikan gambaran yang sebenarnya.

Selanjutnya kami mengharapkan saran dan kritik berbagai pihak yang bersifat membangun guna kesempurnaan publikasi yang akan datang.

Penghargaan dan ucapan terima kasih kami sampaikan kepada:

1. Yang Terhormat Bapak Camat Ringinarum
2. Yang Terhormat Bapak Kepala Dinas/Instansi di Kecamatan Ringinarum

Semoga publikasi ini ada manfaatnya.

Ringinarum, Juni 2011.  
Koordinator Statistik Kecamatan  
Ringinarum

**ELI SUFIATI**  
**NIP. 19810505 200502 2 002**

## DAFTAR ISI

Sambutan Camat Ringinarum.....	i
Kata Pengantar.....	ii
Daftar isi.....	iii
Daftar Grafik.....	vi
Letak Geografis.....	vii
Peta Wilayah Kabupaten Kendal.....	viii
Peta Wilayah Kecamatan Ringinarum.....	ix
<b>BAB I</b>	<b>GEOGRAFIS</b>
Tabel 1.1 Luas Wilayah Dirinci Menurut Desa.....	2
Tabel 1.2 Jarak Desa ke Ibukota Kecamatan.....	3
Tabel 1.3 Luas Wilayah Dirinci Menurut Penggunaannya.....	4
Tabel 1.4 Luas Tanah Sawah Menurut Jenis Pengairannya.....	6
Tabel 1.5 Luas Tanah Kering Menurut Jenisnya.....	8
Tabel 1.6 Banyaknya Hari Hujan.....	11
Tabel 1.7 Banyaknya Curah Hujan.....	12
<b>BAB II</b>	<b>PEMERINTAHAN</b>
Tabel 2.1 Banyaknya Dusun/Dukuh, Rukun Warga, dan Rukun Tetangga.....	14
Tabel 2.2 Banyaknya Balai Desa Dan Kantor Desa.....	15
Tabel 2.3 Banyaknya Perangkat Desa.....	16
Tabel 2.4 Banyaknya Surat Pemberitahuan Pajak Terdaftar.....	19
Tabel 2.5 Pemasukan Pajak Bumi dan Bangunan.....	20
<b>BAB III</b>	<b>PENDUDUK</b>
Tabel 3.1 Banyaknya Rumah Tangga dan Bangunan Tempat Tinggal.....	22
Tabel 3.2 Kepadatan Rumah Tangga.....	23
Tabel 3.3 Banyaknya Bangunan Tempat Tinggal Penduduk.....	24
Tabel 3.4 Banyaknya Penduduk Dirinci Menurut Jenis	25

	Kelamin.....	
Tabel 3.5	Kepadatan Penduduk Dirinci Per Desa.....	26
Tabel 3.6	Sex Ratio Penduduk Laki-laki Terhadap Perempuan.....	27
Tabel 3.7	Perkembangan Penduduk Per Tahun.....	28
Tabel 3.8	Banyaknya Penduduk Warga Negara Asing.....	29
Tabel 3.9	Banyaknya Penduduk Menurut Kelompok Umur dan Jenis Kelamin.....	30
Tabel 3.10	Banyaknya Penduduk Menurut Kelompok Umur dan Jenis Kelamin Per Desa.....	32
Tabel 3.11	Banyaknya Penduduk Umur 5-6,7-12, 13-15...	42
Tabel 3.12	Banyaknya Mutasi penduduk.....	43
Tabel 3.13	Banyaknya Penduduk Di atas 5 Tahun Dirinci Menurut Pendidikan.....	44
Tabel 3.14	Banyaknya Penduduk Dirinci Menurut Mata Pencarian.....	46
Tabel 3.15	Banyaknya PUS Akseptor KB Aktif.....	50

#### **BAB. IV      SOSIAL**

Tabel 4.1	Banyaknya Keluarga Menurut Tahapan.....	53
Tabel 4.2	Banyaknya Pemeluk Agama.....	54
Tabel 4.3	Banyaknya Tempat Ibadah.....	55
Tabel 4.4	Peserta Calon Jamaah Haji.....	56
Tabel 4.5	Banyaknya Ulama, Mubaligh, dan Khotib....	57
Tabel 4.6	Banyaknya Nikah, Talak, Cerai dan Rujuk.....	58
Tabel 4.7	Banyaknya Sekolah TK, Murid, dan Guru.....	59
Tabel 4.8	Banyaknya Sekolah Dasar Negeri, Murid, dan Guru.....	60
Tabel 4.9	Banyaknya Madrasah Ibtida`iyah, Murid, dan Guru.....	61
Tabel 4.10	Banyaknya Sekolah Lanjutan Pertama Negeri, Murid, dan Guru.....	62
Tabel 4.11	Banyaknya Sekolah Lanjutan Pertama Swasta, Murid dan Guru.....	63
Tabel 4.12	Banyaknya Madrasah Tsanawiyah, Murid, dan Guru.....	64
Tabel 4.13	Banyaknya Dokter, tenaga medis , Bidan, Dukun Bayi, Juru sunat.....	65
Tabel 4.14	Banyaknya Fasilitas Kesehatan.....	66

Tabel 4.15	Banyaknya Sarana Air Bersih.....	68
Tabel 4.16	Banyaknya Jamban Umum, Inpres Dan Swadaya.....	69
Tabel 4.17	Banyaknya Penderita Cacat.....	70
Tabel 4.18	Banyaknya Anak Terlantar, Anak Nakal, Anak Jalanan, WTS, dan Waria.....	71
Tabel 4.19	Banyaknya Lapangan Olahraga	72

## **BAB V            PERTANIAN**

Tabel 5.1	Luas Panen Dan Produksi Padi Sawah Dan Gogo.....	74
Tabel 5.2	Luas Panen Dan Produksi Padi Dan Jagung.....	75
Tabel 5.3	Luas Panen dan Produksi Ubi Kayu dan Kacang Hijau.....	76
Tabel 5.4	Produksi Tanaman Perdagangan.....	77
Tabel 5.5	Banyaknya Unggas.....	78
Tabel 5.6	Banyaknya Ternak.....	79

## **BAB IV            PERHUBUNGAN**

Tabel 6.1	Banyaknya Sarana Angkutan Darat Kendaraan Bermotor.....	82
Tabel 6.2	Banyaknya Sarana Angkutan Darat Kendaraan Tidak Bermotor.....	83
Tabel 6.3	Jenis Permukaan, Kondisi, dan Kelas Jalan..	84
Tabel 6.4	Banyaknya Jembatan Desa.....	85
Tabel 6.5	Banyaknya Televisi, Radio, Listrik, PLN dan Telepon.....	86

## DAFTAR GRAFIK

Grafik 1	Luas Wilayah Dirinci Menurut Penggunaan.....	5
Grafik 2	Banyaknya Penduduk Menurut Kelompok Umur dan Jenis Kelamin.....	31

<https://kendalkab.bps.go.id>

## LETAK GEOGRAFIS

### 1. Kecamatan Ringinarum terletak dalam:

Kabupaten : Kendal  
Propinsi : Jawa Tengah

### 2. Batas-batas wilayah:

Sebelah utara : Laut Jawa  
Sebelah selatan : Kecamatan Kaliwungu Selatan dan  
Kecamatan Ngampel  
Sebelah barat : Kecamatan Kota Kendal dan  
Kecamatan Ngampel  
Sebelah timur : Kecamatan Kaliwungu

### 3. Jarak dari Ibukota Ringinarum ke beberapa kota:

Kota Propinsi Jawa Tengah : 30 Km  
Kota Kabupaten Kendal : 3 Km  
Kota Kecamatan Kaliwungu : 3 Km  
Kota Kecamatan Ngampel : 8 Km

### 4. Ketinggian tanah:

Tertinggi : 23 m dpl  
Sedang : 12 m dpl  
Terendah : 0 m dpl



## PETA KABUPATEN KENDAL



## PETA KECAMATAN RINGINARUM



# BAB I

# .....GEOGRAFIS

<https://kendalkab.bps.go.id>

Kecamatan Dalam Angka

**2010**

## **BAB. I GEOGRAFIS**

Kecamatan Ringinarum merupakan satu dari 20 kecamatan di Kabupaten Kendal Propinsi Jawa Tengah, dengan wilayah sebelah utara berbatasan dengan Kecamatan Gemuh, sebelah selatan berbatasan dengan Kecamatan Patean dan sebelah timur berbatasan dengan Kecamatan Gemuh. dan dengan ketinggian tanah antara 5 – 6 m dpl.

Luas wilayah Kecamatan Ringinarum mencapai 23,50 Km<sup>2</sup>, yang sebagian besar digunakan sebagai lahan pertanian (tanah sawah, tanah tegalan & hutan ) yaitu mencapai 72,77 % dan sisanya 27 23 % digunakan untuk pekarangan ( lahan untuk bangunan dan halaman sekitar ), dan lain-lain.

Rata – rata curah hujan di wilayah Kecamatan Ringinarum tahun 2010 sekitar 200 mm dengan rata – rata hari hujan adalah 10 hari.

**TABEL : 1.1.**

**Luas Wilayah Kecamatan Ringinarum  
Dirinci Menurut Desa  
Tahun : 2010**

Desa	Luas (Km-2)	Persentase (%)
(1)	(2)	(3)
01. Ngerjo	3.29	14.00
02. Kedungasri	4.07	17.32
03. Kedungggading	1.89	8.03
04. Ringinarum	2.55	10.84
05. Tejorejo	2.54	10.82
06. Ngawensari	1.20	5.11
07. Wungurejo	1.46	6.21
08. Rowobranten	1.01	4.31
09. Mojo	0.85	3.62
10. Purworejo	1.23	5.23
11. Pagerdawang	1.08	4.59
12. Caruban	2.33	9.92
<b>Jumlah</b>	<b>23.50</b>	<b>100.00</b>

**Sumber data : Kantor Kecamatan Ringinarum  
Catatan :**

**TABEL : 1.2**

**Jarak Desa Ke Ibu Kota Kecamatan  
Kecamatan Ringinarum  
Tahun : 2010**

---

<b>Desa</b>	<b>Jarak</b>
	<b>(Km)</b>
<b>(1)</b>	<b>(2)</b>
<b>01. Ngerjo</b>	<b>2.30</b>
<b>02. Kedungasri</b>	<b>2.50</b>
<b>03. Kedungggading</b>	<b>1.50</b>
<b>04. Ringinarum</b>	<b>0.50</b>
<b>05. Tejorejo</b>	<b>2.40</b>
<b>06. Ngawensari</b>	<b>2.50</b>
<b>07. Wungurejo</b>	<b>1.70</b>
<b>08. Rowobranten</b>	<b>3.20</b>
<b>09. Mojo</b>	<b>3.70</b>
<b>10. Purworejo</b>	<b>5.50</b>
<b>11. Pagerdawang</b>	<b>4.50</b>
<b>12. Caruban</b>	<b>4.50</b>

---

**Sumber data : Kantor Kecamatan Ringinarum**

**Catatan :**

**TABEL : 1.3**

**Luas Wilayah Kecamatan Ringinarum  
Dirinci Menurut Penggunaan  
Tahun : 2010**

<b>Jenis Penggunaan</b>	<b>Luas (Km-2)</b>	<b>Persentase (%)</b>
<b>(1)</b>	<b>(2)</b>	<b>(3)</b>
<b>01. Tanah Sawah</b>	<b>11.13</b>	<b>47.37</b>
<b>02. Tanah Pekarangan</b>	<b>5.77</b>	<b>24.55</b>
<b>03. Tanah Tegalan</b>	<b>1.30</b>	<b>5.55</b>
<b>04. Tambak dan Kolam</b>	<b>0.00</b>	<b>0.00</b>
<b>05. Hutan</b>	<b>4.67</b>	<b>19.86</b>
<b>06. Perkebunan</b>	<b>0.00</b>	<b>0.00</b>
<b>07. Lain-lain</b>	<b>0.63</b>	<b>2.68</b>
<b>Jumlah</b>	<b>23.50</b>	<b>100.00</b>

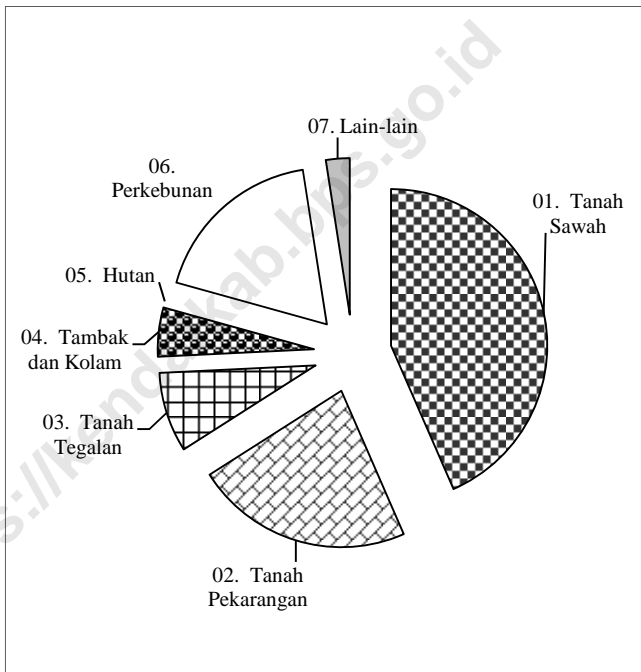
**Sumber data : Statistik Kecamatan Ringinarum**

**Catatan :**

**GRAFIK : 1**

**Luas Wilayah Kecamatan Ringinarum  
Dirinci Menurut Penggunaan**

**Tahun : 2010**



**Sumber data : Statistik Kecamatan Ringinarum**

**Catatan :**



**TABEL : 1.4****Luas Tanah Sawah Menurut Jenis Pengairannya  
Kecamatan Ringinarum****Tahun : 2010**

Desa	Setengah		Non
	Teknis	Teknis	Teknis
	( Ha )	( Ha )	( Ha )
(1)	(2)	(3)	(4)
01. Ngerjo	84.97	0.00	0.00
02. Kedungasri	55.33	0.00	0.00
03. Kedunggading	111.13	0.00	0.00
04. Ringinarum	163.30	0.00	0.00
05. Tejorejo	159.37	0.00	0.00
06. Ngawensari	77.97	0.00	0.00
07. Wungurejo	91.09	0.00	0.00
08. Rowobranten	64.60	0.00	0.00
09. Mojo	45.46	0.00	0.00
10. Purworejo	90.35	0.00	0.00
11. Pagerdawang	79.01	0.00	0.00
12. Caruban	90.54	0.00	0.00
<b>Jumlah 2010</b>	<b>1,113.10</b>	<b>0.00</b>	<b>0.00</b>
<b>2009</b>	<b>1,113.10</b>	<b>0.00</b>	<b>0.00</b>
<b>2008</b>	<b>1,113.10</b>	<b>0.00</b>	<b>0.00</b>

Sumber data : Monografi Desa  
Catatan :

**TABEL : 1.4 (Lanjutan)**

**Luas Tanah Sawah Menurut Jenis Pengairannya  
Kecamatan Ringinarum**

**Tahun : 2010**

<b>Desa</b>	<b>Tadah Hujan Diusahakan ( Ha )</b>	<b>Jumlah ( Ha )</b>
<b>(1)</b>	<b>(5)</b>	<b>(6)</b>
<b>01. Ngerjo</b>	<b>0.00</b>	<b>84.97</b>
<b>02. Kedungasri</b>	<b>0.00</b>	<b>55.33</b>
<b>03. Kedunggading</b>	<b>0.00</b>	<b>111.13</b>
<b>04. Ringinarum</b>	<b>0.00</b>	<b>163.30</b>
<b>05. Tejorejo</b>	<b>0.00</b>	<b>159.37</b>
<b>06. Ngawensari</b>	<b>0.00</b>	<b>77.97</b>
<b>07. Wungurejo</b>	<b>0.00</b>	<b>91.09</b>
<b>08. Rowobranten</b>	<b>0.00</b>	<b>64.60</b>
<b>09. Mojo</b>	<b>0.00</b>	<b>45.46</b>
<b>10. Purworejo</b>	<b>0.00</b>	<b>90.35</b>
<b>11. Pagerdawang</b>	<b>0.00</b>	<b>79.01</b>
<b>12. Caruban</b>	<b>0.00</b>	<b>90.54</b>
<b>Jumlah 2010</b>	<b>0.00</b>	<b>1,113.10</b>
<b>2009</b>	<b>0.00</b>	<b>1,113.10</b>
<b>2008</b>	<b>0.00</b>	<b>1,113.10</b>

**Sumber data : Monografi Desa**

**Catatan:**

**TABEL : 1.5****Luas Tanah Kering Dirinci Menurut Jenisnya  
Kecamatan Ringinarum****Tahun : 2010**

<b>Desa</b>	<b>Peka- rangan ( Ha )</b>	<b>Tegalan (Ha)</b>	<b>Penggem- balaan ( Ha )</b>	<b>Tambak ( Ha )</b>
<b>(1)</b>	<b>(1)</b>	<b>(2)</b>	<b>(3)</b>	<b>(4)</b>
<b>01. Ngerjo</b>	<b>28.25</b>	<b>15.29</b>	<b>0.00</b>	<b>0.00</b>
<b>02. Kedungasri</b>	<b>51.86</b>	<b>11.99</b>	<b>0.00</b>	<b>0.00</b>
<b>03. Kedunggading</b>	<b>67.97</b>	<b>4.72</b>	<b>0.00</b>	<b>0.00</b>
<b>04. Ringinarum</b>	<b>65.96</b>	<b>20.11</b>	<b>0.00</b>	<b>0.00</b>
<b>05. Tejorejo</b>	<b>77.25</b>	<b>14.17</b>	<b>0.00</b>	<b>0.00</b>
<b>06. Ngawensari</b>	<b>36.21</b>	<b>0.00</b>	<b>0.00</b>	<b>0.00</b>
<b>07. Wungurejo</b>	<b>41.63</b>	<b>7.72</b>	<b>0.00</b>	<b>0.00</b>
<b>08. Rowobranten</b>	<b>34.97</b>	<b>0.00</b>	<b>0.00</b>	<b>0.00</b>
<b>09. Mojo</b>	<b>35.54</b>	<b>1.00</b>	<b>0.00</b>	<b>0.00</b>
<b>10. Purworejo</b>	<b>29.24</b>	<b>0.58</b>	<b>0.00</b>	<b>0.00</b>
<b>11. Pagerdawang</b>	<b>25.80</b>	<b>0.00</b>	<b>0.00</b>	<b>0.00</b>
<b>12. Caruban</b>	<b>82.26</b>	<b>0.00</b>	<b>0.00</b>	<b>0.00</b>
<b>Jumlah 2010</b>	<b>576.94</b>	<b>130.35</b>	<b>0.00</b>	<b>0.00</b>
<b>2009</b>	<b>576.94</b>	<b>130.35</b>	<b>0.00</b>	<b>0.00</b>
<b>2008</b>	<b>576.94</b>	<b>130.35</b>	<b>0.00</b>	<b>0.00</b>

**Sumber data : Monografi Desa****Catatan:**

**TABEL : 1.5 (Lanjutan)****Luas Tanah Kering Dirinci Menurut Jenisnya  
Kecamatan Ringinarum****Tahun : 2010**

Desa	Kolom ( Ha )	Hutan	
		Rakyat ( Ha )	Negara ( Ha )
(1)	(6)	(7)	(8)
01. Ngerjo	0.00	0.00	183.10
02. Kedungasri	0.00	0.00	283.60
03. Kedungggading	0.00	0.00	0.00
04. Ringinarum	0.00	0.00	0.00
05. Tejorejo	0.00	0.00	0.00
06. Ngawensari	0.00	0.00	0.00
07. Wungurejo	0.00	0.00	0.00
08. Rowobranten	0.00	0.00	0.00
09. Mojo	0.00	0.00	0.00
10. Purworejo	0.00	0.00	0.00
11. Pagerdawang	0.00	0.00	0.00
12. Caruban	0.00	0.00	0.00
<b>Jumlah 2010</b>	<b>0.00</b>	<b>0.00</b>	<b>466.70</b>
<b>2009</b>	<b>0.00</b>	<b>0.00</b>	<b>466.70</b>
<b>2008</b>	<b>0.00</b>	<b>0.00</b>	<b>466.70</b>

**Sumber data : Monografi Desa**

**TABEL : 1.5 (Lanjutan)****Luas Tanah Kering Dirinci Menurut Jenisnya  
Kecamatan Ringinarum****Tahun 2010**

Desa	Perkebunan		Lain-	Jumlah
	Rakyat	Negara	lain	
(1)	( Ha )	(Ha)	( Ha )	( Ha )
(1)	(9)	(10)	(11)	(12)
01. Ngerjo	0.00	0.00	17.46	244.10
02. Kedungasri	0.00	0.00	4.34	351.79
03. Kedungggading	0.00	0.00	4.80	77.49
04. Ringinarum	0.00	0.00	5.47	91.54
05. Tejorejo	0.00	0.00	3.42	94.84
06. Ngawensari	0.00	0.00	5.82	42.03
07. Wungurejo	0.00	0.00	5.44	54.79
08. Rowobranten	0.00	0.00	1.73	36.70
09. Mojo	0.00	0.00	3.00	39.54
10. Purworejo	0.00	0.00	2.84	32.66
11. Pagerdawang	0.00	0.00	3.00	28.80
12. Caruban	0.00	0.00	5.59	142.64
<b>Jumlah 2010</b>	<b>0.00</b>	<b>0.00</b>	<b>62.91</b>	<b>1,236.90</b>
2009	0.00	0.00	62.91	1,236.90
2008	0.00	0.00	62.91	1,236.90

**Sumber data : Monografi Desa  
Catatan:**

**TABEL : 1.6**

**Banyaknya Hari Hujan  
Kecamatan Ringinarum  
Tahun : 2007 - 2010**

Bulan	2007	2008	2009	2010
(1)	(2)	(3)	(4)	(5)
01. Januari	13	9	17	15
02. Pebruari	15	22	18	8
03. Maret	11	9	9	12
04. April	15	5	7	9
05. Mei	10	5	10	9
06. Juni	8	1	3	5
07. Juli	1	0	1	5
08. Agustus	2	0	0	8
09. September	0	0	1	10
10. Oktober	4	6	2	10
11. Nopember	12	9	12	13
12. Desember	19	14	8	17
<b>Jumlah</b>	<b>110</b>	<b>80</b>	<b>88</b>	<b>121</b>
<b>Rata-rata</b>	<b>9</b>	<b>7</b>	<b>7</b>	<b>10</b>

Sumber Data : Stasiun UPTD Pengairan Kecamatan Gemuh

Catatan :

**TABEL : 1.7****Banyaknya Curah Hujan  
Kecamatan Ringinarum****Tahun : 2007 - 2010**

<b>Bulan</b>	<b>2007</b>	<b>2008</b>	<b>2009</b>	<b>2010</b>
<b>(1)</b>	<b>(2)</b>	<b>(3)</b>	<b>(4)</b>	<b>(5)</b>
<b>01. Januari</b>	<b>119</b>	<b>586</b>	<b>218</b>	<b>192</b>
<b>02. Pebruari</b>	<b>311</b>	<b>616</b>	<b>321</b>	<b>152</b>
<b>03. Maret</b>	<b>235</b>	<b>190</b>	<b>124</b>	<b>321</b>
<b>04. April</b>	<b>206</b>	<b>57</b>	<b>137</b>	<b>133</b>
<b>05. Mei</b>	<b>71</b>	<b>61</b>	<b>148</b>	<b>275</b>
<b>06. Juni</b>	<b>82</b>	<b>5</b>	<b>78</b>	<b>245</b>
<b>07. Juli</b>	<b>12</b>	<b>0</b>	<b>12</b>	<b>76</b>
<b>08. Agustus</b>	<b>8</b>	<b>0</b>	<b>0</b>	<b>55</b>
<b>09. September</b>	<b>0</b>	<b>0</b>	<b>7</b>	<b>240</b>
<b>10. Oktober</b>	<b>44</b>	<b>126</b>	<b>21</b>	<b>185</b>
<b>11. Nopember</b>	<b>158</b>	<b>194</b>	<b>175</b>	<b>249</b>
<b>12. Desember</b>	<b>196</b>	<b>316</b>	<b>43</b>	<b>280</b>
<b>Jumlah</b>	<b>1,442</b>	<b>2,151</b>	<b>1,284</b>	<b>2,403</b>
<b>Rata-rata</b>	<b>120</b>	<b>179</b>	<b>107</b>	<b>200</b>

**Sumber Data : Stasiun UPTD Pengairan Kecamatan Gemuh**

Catatan :

# BAB II

# .....PEMERINTAHAN

<https://kendalkab.bps.go.id>

Kecamatan Dalam Angka

**2010**



## **BAB. II PEMERINTAHAN**

Kecamatan Ringinarum terdiri dari 12 desa, dengan jumlah Dusun/dukuh sebanyak 41dusun. Jumlah Rukun Warga sebanyak 55 RW dan jumlah Rukun Tetangga sebanyak 270 RT

Banyaknya Surat Pemberitahuan Pajak Terdaftar pada tahun 2010 sebanyak 17.101 orang, mengalami peningkatan sebesar 1,13 persen dari tahun 2009 dengan Baku PBB sebesar RP. 674.148.000,- dan realisasi penerimaan PBB sebesar RP. 575.717.000,- atau sebesar 85,40 persen dari Baku PBB.

**TABEL : 2.1****Banyaknya Dusun/Dukuh, Rukun Warga Dan Rukun Tetangga  
Kecamatan Ringinarum****Tahun : 2010**

<b>Desa</b>	<b>Dusun/ Dukuh</b>	<b>Rukun Warga</b>	<b>Rukun Tetangga</b>
<b>(1)</b>	<b>(2)</b>	<b>(3)</b>	<b>(4)</b>
<b>01. Ngerjo</b>	<b>0</b>	<b>2</b>	<b>19</b>
<b>02. Kedungasri</b>	<b>6</b>	<b>3</b>	<b>15</b>
<b>03. Kedunggading</b>	<b>5</b>	<b>5</b>	<b>34</b>
<b>04. Ringinarum</b>	<b>6</b>	<b>6</b>	<b>38</b>
<b>05. Tejorejo</b>	<b>6</b>	<b>6</b>	<b>30</b>
<b>06. Ngawensari</b>	<b>3</b>	<b>3</b>	<b>16</b>
<b>07. Wungurejo</b>	<b>3</b>	<b>3</b>	<b>13</b>
<b>08. Rowobranten</b>	<b>2</b>	<b>6</b>	<b>20</b>
<b>09. Mojo</b>	<b>0</b>	<b>8</b>	<b>23</b>
<b>10. Purworejo</b>	<b>3</b>	<b>5</b>	<b>16</b>
<b>11. Pagerdawang</b>	<b>3</b>	<b>4</b>	<b>16</b>
<b>12. Caruban</b>	<b>4</b>	<b>4</b>	<b>30</b>
<b>Jumlah 2010</b>	<b>41</b>	<b>55</b>	<b>270</b>
<b>2009</b>	<b>41</b>	<b>55</b>	<b>269</b>
<b>2008</b>	<b>40</b>	<b>55</b>	<b>258</b>

**Sumber data : Statistik Kecamatan Ringinarum****Catatan :**

**TABEL : 2.2.**

**Banyaknya Balai Desa Dan Kantor Desa  
Kecamatan Ringinarum  
Tahun : 2010**

---

<b>Desa</b>	<b>Balai Desa</b>	<b>Kantor Desa</b>
<b>(1)</b>	<b>(2)</b>	<b>(3)</b>
01. Ngerjo	1	1
02. Kedungasri	1	1
03. Kedungggading	1	1
04. Ringinarum	1	1
05. Tejorejo	1	1
06. Ngawensari	1	1
07. Wungurejo	1	1
08. Rowobranten	1	1
09. Mojo	1	1
10. Purworejo	1	1
11. Pagerdawang	1	1
12. Caruban	1	1
<b>Jumlah</b>	<b>12</b>	<b>12</b>

---

**Sumber data : Kantor Kecamatan Ringinarum  
Catatan :**

TABEL : 2.3

**Banyaknya Perangkat Desa  
Kecamatan Ringinarum  
Tahun : 2010**

Desa	Kepala Desa		Sekretaris Desa		Bekel		Kebayan	
	L	P	L	P	L	P	L	P
(1)	(2)	(3)	(4)	(5)	(6)	(7)	(8)	(9)
01. Ngerjo	1	0	1	0	1	0	0	0
02. Kedungasri	1	0	1	0	1	0	1	0
03. Kedunggading	1	0	1	0	1	0	1	0
04. Ringinarum	1	0	1	0	1	0	1	0
05. Tejorejo	1	0	1	0	1	0	1	0
06. Ngawensari	1	0	1	0	0	0	0	0
07. Wungurejo	1	0	1	0	0	1	1	0
08. Rowobranten	1	0	1	0	1	0	0	0
09. Mojo	1	0	1	0	1	0	0	0
10. Purworejo	1	0	1	0	1	0	0	0
11. Pagerdawang	1	0	1	0	1	0	0	0
12. Caruban	1	0	1	0	1	0	0	1
<b>Jumlah 2010</b>	<b>12</b>	<b>0</b>	<b>12</b>	<b>0</b>	<b>10</b>	<b>1</b>	<b>5</b>	<b>1</b>
<b>2009</b>	<b>12</b>	<b>0</b>	<b>12</b>	<b>0</b>	<b>10</b>	<b>0</b>	<b>5</b>	<b>1</b>
<b>2008</b>	<b>12</b>	<b>0</b>	<b>12</b>	<b>0</b>	<b>10</b>	<b>0</b>	<b>5</b>	<b>0</b>

Sumber data : Kantor Kecamatan Ringinarum

Catatan :

**TABEL: 2.3 (Lanjutan)**

**Banyaknya Perangkat Desa  
Kecamatan Ringinarum  
Tahun : 2010**

Desa	Jagabaya		Bayan		Modin	
	Kepetengan		Tani		L	P
(1)	(10)	(11)	(12)	(13)	(14)	(15)
01. Ngerjo	0	0	0	0	1	0
02. Kedungasri	1	0	1	0	1	0
03. Kedungggading	0	0	0	0	1	0
04. Ringinarum	1	0	1	0	1	0
05. Tejorejo	2	0	1	0	2	0
06. Ngawensari	0	0	0	0	1	0
07. Wungurejo	1	0	1	0	1	0
08. Rowobranten	0	0	0	0	1	0
09. Mojo	0	0	1	0	1	0
10. Purworejo	0	0	0	0	1	0
11. Pagerdawang	1	0	0	0	1	0
12. Caruban	1	0	1	0	1	0
<b>Jumlah 2010</b>	<b>7</b>	<b>0</b>	<b>6</b>	<b>0</b>	<b>13</b>	<b>0</b>
<b>2009</b>	<b>7</b>	<b>0</b>	<b>6</b>	<b>0</b>	<b>13</b>	<b>0</b>
<b>2008</b>	<b>6</b>	<b>0</b>	<b>5</b>	<b>0</b>	<b>13</b>	<b>0</b>

Sumber data : Kantor Kecamatan Ringinarum

Catatan :

**TABEL : 2.3 ( Lanjutan)**

**Banyaknya Perangkat Desa  
Kecamatan Ringinarum  
Tahun : 2010**

Desa	Ulu - Ulu		Kami - tuwo		Kaur Pemerin- tahan		Kaur Keuangan	
	L	P	L	P	L	P	L	P
(1)	(2)	(3)	(4)	(5)	(6)	(7)	(8)	(9)
01. Ngerjo	0	0	0	0	1	0	1	0
02. Kedungasri	0	0	2	0	1	0	1	0
03. Kedungggading	0	0	5	0	1	0	1	0
04. Ringinarum	1	0	6	0	1	0	1	0
05. Tejorejo	1	0	6	0	1	0	1	0
06. Ngawensari	1	0	3	0	1	0	1	0
07. Wungurejo	0	0	3	0	1	0	1	0
08. Rowobranten	0	0	2	0	1	0	1	0
09. Mojo	0	0	0	0	1	0	0	0
10. Purworejo	0	0	3	0	1	0	1	0
11. Pagerdawang	0	0	3	0	1	0	1	0
12. Caruban	0	0	4	0	1	0	1	0
<b>Jumlah 2010</b>	<b>3</b>	<b>0</b>	<b>37</b>	<b>0</b>	<b>12</b>	<b>0</b>	<b>11</b>	<b>0</b>
<b>2009</b>	<b>3</b>	<b>0</b>	<b>37</b>	<b>0</b>	<b>12</b>	<b>0</b>	<b>11</b>	<b>0</b>
<b>2008</b>	<b>5</b>	<b>0</b>	<b>37</b>	<b>0</b>	<b>9</b>	<b>0</b>	<b>12</b>	<b>0</b>

**Sumber data : Kantor Kecamatan Ringinarum**

**Catatan :**

**TABEL : 2.4****Banyaknya Surat Pemberitahuan Pajak Terdaftar  
Kecamatan Ringinarum****Tahun : 2010**

<b>Desa</b>	<b>Banyaknya Surat Pemberitahuan Pajak Terdaftar</b>
<b>(1)</b>	<b>(2)</b>
01. Ngerjo	1,149
02. Kedungasri	1,184
03. Kedunggading	1,946
04. Ringinarum	2,078
05. Tejorejo	2,175
06. Ngawensari	1,030
07. Wungurejo	1,213
08. Rowobranten	1,111
09. Mojo	1,243
10. Purworejo	1,192
11. Pagerdawang	857
12. Caruban	1,923
<b>Jumlah 2010</b>	<b>17,101</b>
<b>2009</b>	<b>16,910</b>
<b>2008</b>	<b>16,870</b>

**Sumber data : Kantor Kecamatan Ringinarum****Catatan :**

**TABEL : 2.5****Pemasukan Pajak Bumi Dan Bangunan  
Kecamatan Ringinarum****Tahun : 2010**

<b>Desa</b>	<b>Target</b>	<b>Pemasukan PBB</b>	<b>Persentase PBB</b>
	<b>(000,-)</b>	<b>(000,-)</b>	<b>( % )</b>
<b>(1)</b>	<b>(2)</b>	<b>(3)</b>	<b>(4)</b>
01. Ngerjo	33,031	31,150	94.00
02. Kedungasri	47,671	34,421	72.00
03. Kedunggading	85,179	68,396	80.30
04. Ringinarum	91,111	76,549	84.00
05. Tejorejo	82,516	82,516	100.00
06. Ngawensari	43,527	42,293	97.46
07. Wungurejo	49,377	47,852	96.91
08. Rowobranten	40,631	40,631	100.00
09. Mojo	27,693	27,693	100.00
10. Purworejo	45,116	45,116	100.00
11. Pagerdawang	42,922	30,181	70.31
12. Caruban	85,372	48,980	57.37
<b>Jumlah 2010</b>	<b>674,148</b>	<b>575,777</b>	<b>85.40</b>
<b>2009</b>	<b>655,326</b>	<b>595,367</b>	<b>90.85</b>
<b>2008</b>	<b>627,749</b>	<b>523,254</b>	<b>83.35</b>

**Sumber data : Statistik Kecamatan Ringinarum****Catatan :**



# BAB III

# .....PENDUDUK

<https://kendalkab.bps.go.id>

Kecamatan Dalam Angka

2010

### **BAB. III PENDUDUK**

Jumlah penduduk Kecamatan Ringinarum tahun 2010 sebanyak 37.938 jiwa, terdiri dari 18.710 (49,32 persen) laki – laki dan 19.228 (50,68 persen) perempuan. Jumlah penduduk terbesar adalah desa Tejorejo sebanyak 4.770 jiwa (12, 57 persen) dari total jumlah penduduk Kecamatan Ringinarum. Sedangkan jumlah penduduk yang paling sedikit adalah Desa Pagerdawung dengan jumlah penduduk 2.149 (5,66 persen) dari total jumlah penduduk Kecamatan Ringinarum.

Pertumbuhan penduduk di Kecamatan Ringinarum tahun 2010 sebesar 1,61 persen. Pertumbuhan penduduk ini terjadi karena adanya mutasi penduduk (Lahir, Mati, Pindah dan Datang).

Jumlah penduduk menurut kelompok umur terbanyak berada pada strata 30 – 39 tahun dengan jumlah sebanyak 5.283 jiwa sedangkan jumlah penduduk terkecil berada pada strata kelompok umur 60 tahun keatas yaitu sebesar 2.419 jiwa.

Mataapencaharian penduduk Kecamatan Ringinarum sebagian besar ada di sektor pertanian yaitu mencapai 18.280 orang, urutan kedua dan ketiga adalah sektor jasa sebanyak 1.878 dan sektor perdagangan, hotel & restoran sebanyak 808 orang.

**TABEL : 3.1.**

**Banyaknya Rumah Tangga Dan Bangunan Tempat Tinggal  
Kecamatan Ringinarum**

**Tahun : : 2010**

<b>Desa</b>	<b>Rumah Tangga</b>	<b>Bangunan Tempat Tinggal</b>
<b>(1)</b>	<b>(2)</b>	<b>(3)</b>
01. Ngerjo	620	576
02. Kedungasri	769	734
03. Kedunggading	1,050	1,035
04. Ringinarum	1,254	1,137
05. Tejorejo	1,299	1,192
06. Ngawensari	581	583
07. Wungurejo	633	626
08. Rowobranten	591	562
09. Mojo	719	632
10. Purworejo	705	634
11. Pagerdawang	542	511
12. Caruban	1,125	1,097
<b>Jumlah 2010</b>	<b>9,888</b>	<b>9,319</b>
<b>2009</b>	<b>9,734</b>	<b>9,230</b>
<b>2008</b>	<b>9,584</b>	<b>8,644</b>

**Sumber data : Statistik Kecamatan Ringinarum**

**Catatan :**

**TABEL : 3.2****Kepadatan Rumah Tangga  
Kecamatan Ringinarum****Tahun : : 2010**

<b>Desan</b>	<b>Penduduk</b>	<b>Rumah Tangga</b>	<b>Kepadatan (Orang/ Kk)</b>
<b>(1)</b>	<b>(2)</b>	<b>(3)</b>	<b>(4)</b>
01. Ngerjo	2,463	620	4
02. Kedungasri	2,943	769	4
03. Kedunggading	3,853	1,050	4
04. Ringinarum	4,741	1,254	4
05. Tejorejo	4,770	1,299	4
06. Ngawensari	2,251	581	4
07. Wungurejo	2,544	633	4
08. Rowobranten	2,317	591	4
09. Mojo	2,609	719	4
10. Purworejo	2,742	705	4
11. Pagerdawang	2,149	542	4
12. Caruban	4,556	1,125	4
<b>Jumlah 2010</b>	<b>37,938</b>	<b>9,888</b>	<b>4</b>
<b>2009</b>	<b>37,335</b>	<b>9,734</b>	<b>4</b>
<b>2008</b>	<b>36,850</b>	<b>9,584</b>	<b>4</b>

**Sumber data : Statistik Kecamatan Ringinarum****Catatan :**

**TABEL : 3.3****Banyaknya Tempat Tinggal Penduduk  
Kecamatan Ringinarum****Tahun : : 2010**

<b>Desa</b>	<b>Per- manen</b>	<b>Semi Permanen</b>	<b>Papan</b>	<b>Bambu</b>	<b>Jumlah</b>
<b>(1)</b>	<b>(2)</b>	<b>(3)</b>	<b>(4)</b>	<b>(5)</b>	<b>(6)</b>
01. Ngerjo	76	62	351	87	576
02. Kedungasri	69	52	498	115	734
03. Kedungggading	79	138	804	14	1,035
04. Ringinarum	137	67	905	28	1,137
05. Tejorejo	140	129	904	19	1,192
06. Ngawensari	58	113	395	17	583
07. Wungurejo	181	36	356	53	626
08. Rowobranten	26	13	416	107	562
09. Mojo	63	193	363	13	632
10. Purworejo	45	6	549	34	634
11. Pagerdawang	74	40	389	8	511
12. Caruban	137	119	835	6	1,097
<b>Jumlah 2010</b>	<b>1,085</b>	<b>968</b>	<b>6,765</b>	<b>501</b>	<b>9,319</b>
<b>2009</b>	<b>1,112</b>	<b>1,010</b>	<b>6,509</b>	<b>599</b>	<b>9,230</b>
<b>2008</b>	<b>797</b>	<b>208</b>	<b>7,184</b>	<b>455</b>	<b>8,644</b>

**Sumber data : Statistik Kecamatan Ringinarum****Catatan :**

**TABEL : 3.4****Banyaknya Penduduk Dirinci Menurut Jenis Kelamin  
Kecamatan Ringinarum**

Tahun : : 2010

Desa	Laki-laki	Perempuan	Jumlah
(1)	(2)	(3)	(4)
01. Ngerjo	1,257	1,206	2,463
02. Kedungasri	1,446	1,497	2,943
03. Kedunggading	1,859	1,994	3,853
04. Ringinarum	2,324	2,417	4,741
05. Tejorejo	2,367	2,403	4,770
06. Ngawensari	1,110	1,141	2,251
07. Wungurejo	1,225	1,319	2,544
08. Rowobranten	1,167	1,150	2,317
09. Mojo	1,284	1,325	2,609
10. Purworejo	1,374	1,368	2,742
11. Pagerdawang	1,063	1,086	2,149
12. Caruban	2,234	2,322	4,556
<b>Jumlah 2010</b>	<b>18,710</b>	<b>19,228</b>	<b>37,938</b>
2009	18,443	18,892	37,335
2008	18,242	18,608	36,850

Sumber data: Monografi Desa

Catatan :

**TABEL : 3.5****Kepadatan Penduduk  
Kecamatan Ringinarum****Tahun : : 2010**

<b>Desa</b>	<b>Penduduk</b>	<b>Luas (Km-2)</b>	<b>Kepadatan (Orang/ Km- 2)</b>
<b>(1)</b>	<b>(2)</b>	<b>(3)</b>	<b>(4)</b>
<b>01. Ngerjo</b>	<b>2,463</b>	<b>3.29</b>	<b>749</b>
<b>02. Kedungasri</b>	<b>2,943</b>	<b>4.07</b>	<b>723</b>
<b>03. Kedungggading</b>	<b>3,853</b>	<b>1.89</b>	<b>2,039</b>
<b>04. Ringinarum</b>	<b>4,741</b>	<b>2.55</b>	<b>1,859</b>
<b>05. Tejorejo</b>	<b>4,770</b>	<b>2,54</b>	<b>1,878</b>
<b>06. Ngawensari</b>	<b>2,251</b>	<b>1.20</b>	<b>1,876</b>
<b>07. Wungurejo</b>	<b>2,544</b>	<b>1.46</b>	<b>1,742</b>
<b>08. Rowobranten</b>	<b>2,317</b>	<b>1.01</b>	<b>2,294</b>
<b>09. Mojo</b>	<b>2,609</b>	<b>0.85</b>	<b>3,069</b>
<b>10. Purworejo</b>	<b>2,742</b>	<b>1.23</b>	<b>2,229</b>
<b>11. Pagerdawang</b>	<b>2,149</b>	<b>1.08</b>	<b>1,990</b>
<b>12. Caruban</b>	<b>4,556</b>	<b>2.33</b>	<b>1,955</b>
<b>Jumlah 2010</b>	<b>37,938</b>	<b>23,50</b>	<b>1,614</b>
<b>2009</b>	<b>37,335</b>	<b>23,50</b>	<b>1,589</b>
<b>2008</b>	<b>36,850</b>	<b>23,50</b>	<b>1,568</b>

**Sumber data : Statistik Kecamatan Ringinarum****Catatan :**

**TABEL : 3.6****Sex Ratio Penduduk Laki-Laki Terhadap Perempuan  
Kecamatan Ringinarum**

Tahun : : 2010

Desa	Penduduk		Sex Ratio (Per 1000)
	Laki-Laki	Perempuan	
(1)	(2)	(3)	(4)
01. Ngerjo	1,257	1,206	1,042
02. Kedungasri	1,446	1,497	966
03. Kedungggading	1,859	1,994	932
04. Ringinarum	2,324	2,417	962
05. Tejorejo	2,367	2,403	985
06. Ngawensari	1,110	1,141	973
07. Wungurejo	1,225	1,319	929
08. Rowobranten	1,167	1,150	1,015
09. Mojo	1,284	1,325	969
10. Purworejo	1,374	1,368	1,004
11. Pagerdawung	1,063	1,086	979
12. Caruban	2,234	2,322	962
<b>Jumlah 2010</b>	<b>18,710</b>	<b>19,228</b>	<b>973</b>
2009	18,443	18,892	976
2008	18,242	18,608	980

Sumber data : Statistik Kecamatan Ringinarum

Catatan :



**TABEL : 3.7****Perkembangan Penduduk Per Tahun  
Kecamatan Ringinarum****Tahun : 1990 - : 2010**

Tahun	Penduduk	Perkembangan
		Penduduk (%)
(1)	(2)	(3)
1994	n.a.	n.a.
1995	n.a.	n.a.
1996	n.a.	n.a.
1997	n.a.	n.a.
1998	n.a.	n.a.
1999	n.a.	n.a.
2000	n.a.	n.a.
2001	n.a.	n.a.
2002	34,815	n.a.
2003	34,875	0.17
2004	35,072	0.56
2005	35,060	-0.03
2006	35,384	0.92
2007	36,024	1.81
2008	36,850	2.29
2009	37,335	1.32
2010	37,938	1.61

**Sumber data : Statistik Kecamatan Ringinarum****Catatan :****n.a.: tidak tersedia/*not available***

**TABEL : 3.8****Banyaknya Penduduk Warga Negara Asing  
Kecamatan Ringinarum****Tahun : 2010**

Desa	W N A	W N A	Jumlah
	Cina	Lainnya	
(1)	(2)	(3)	(4)
01. Tunggulsari	0	0	0
02. Sumur	0	0	0
03. Penjalin	0	0	0
04. Kertomulyo	0	0	0
05. Blorok	0	0	0
06. Sidorejo	0	0	0
07. Tosari	0	0	0
08. Rejosari	0	0	0
09. Turunrejo	0	0	0
10. Purwokerto	0	0	0
11. Ringinarum	0	0	0
12. Kebonadem	0	0	0
<b>Jumlah 2010</b>	<b>0</b>	<b>0</b>	<b>0</b>
<b>2009</b>	<b>0</b>	<b>0</b>	<b>0</b>
<b>2008</b>	<b>0</b>	<b>0</b>	<b>0</b>

**Sumber data : Statistik Kecamatan Ringinarum****Catatan :**

**TABEL : 3.9**

**Banyaknya Penduduk Menurut Kelompok Umur  
Dan Jenis Kelamin  
Kecamatan Ringinarum  
Tahun : : 2010**

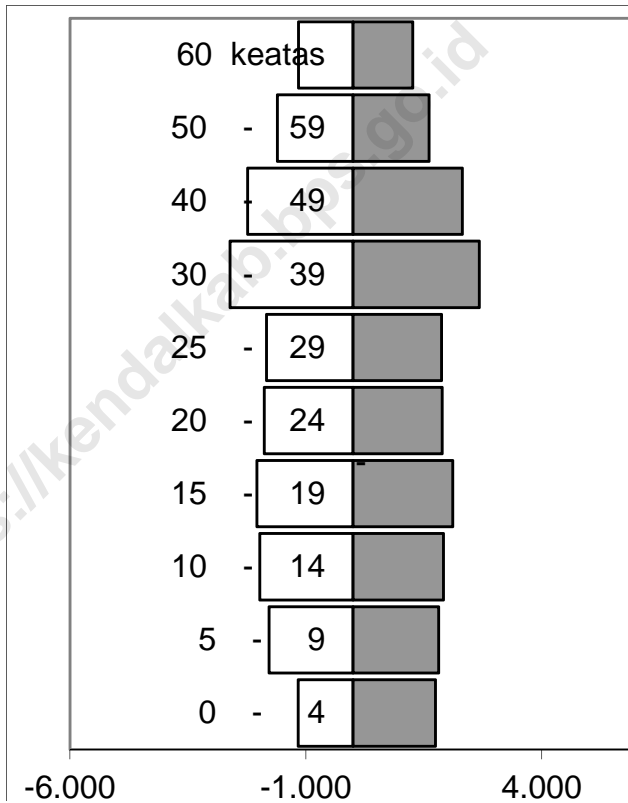
Umur	Laki - laki	Perempuan	Jumlah
(1)	(2)	(3)	(4)
0 - 4	1,161	1,750	3,361
5 - 9	1,776	1,814	3,590
10 - 14	1,973	1,916	3,889
15 - 19	2,035	2,113	4,148
20 - 24	1,882	1,887	3,769
25 - 29	1,835	1,879	3,714
30 - 39	2,605	2,678	5,283
40 - 49	2,235	2,317	4,552
50 - 59	1,603	1,610	3,213
60 keatas	1,155	1,264	2,419
<b>Jumlah 2010</b>	<b>18,710</b>	<b>19,228</b>	<b>37,938</b>
<b>2009</b>	<b>18,443</b>	<b>18,892</b>	<b>37,335</b>
<b>2008</b>	<b>18,242</b>	<b>18,608</b>	<b>36,850</b>

**Sumber data : Statistik Kecamatan Ringinarum**

**Catatan :**

**GRAFIK : 2**

**Banyaknya Penduduk Menurut Kelompok Umur  
Dan Jenis Kelamin  
Kecamatan Ringinarum  
Tahun : : 2010**



Sumber data : Statistik Kecamatan Ringinarum

**TABEL : 3.10**

**Banyaknya Penduduk Menurut Kelompok Umur  
Dan Jenis Kelamin Per Desa  
Kecamatan Ringinarum  
Tahun : : 2010**

Desa	Umur 0 - 4 Tahun		Jumlah
	Laki - laki	Perempuan	
(1)	(6)	(7)	(8)
01. Ngerjo	102	93	195
02. Kedungasri	123	140	263
03. Kedungggading	249	311	560
04. Ringinarum	211	224	435
05. Tejorejo	234	240	474
06. Ngawensari	60	67	127
07. Wungurejo	130	141	271
08. Rowobranten	84	82	166
09. Mojo	86	92	178
10. Purworejo	116	107	223
11. Pagerdawung	89	109	198
12. Caruban	127	144	271
<b>Jumlah 2010</b>	<b>1,611</b>	<b>1,750</b>	<b>3,361</b>
<b>2009</b>	<b>1,490</b>	<b>1,551</b>	<b>3,041</b>
<b>2008</b>	<b>1,635</b>	<b>1,677</b>	<b>3,312</b>

Sumber data : Statistik Kecamatan Ringinarum

Catatan :

**TABEL : 3.10 (Lanjutan)**

**Banyaknya Penduduk Menurut Kelompok Umur  
Dan Jenis Kelamin Per Desa  
Kecamatan Ringinarum  
Tahun : : 2010**

Desa	Umur 5 - 9 Tahun		
	Laki - laki	Perempuan	Jumlah
(1)	(6)	(7)	(8)
01. Ngerjo	106	94	200
02. Kedungasri	154	169	323
03. Kedungggading	230	242	472
04. Ringinarum	214	213	427
05. Tejorejo	249	232	481
06. Ngawensari	106	105	211
07. Wungurejo	142	169	311
08. Rowobranten	99	96	195
09. Mojo	84	89	173
10. Purworejo	134	125	259
11. Pagerdawang	107	115	222
12. Caruban	151	165	316
<b>Jumlah 2010</b>	<b>1,776</b>	<b>1,814</b>	<b>3,590</b>
<b>2009</b>	<b>1,648</b>	<b>1,675</b>	<b>3,323</b>
<b>2008</b>	<b>1,846</b>	<b>1,910</b>	<b>3,756</b>

**Sumber data : Statistik Kecamatan Ringinarum**

**Catatan :**

**TABEL : 3.10 (Lanjutan)**

**Banyaknya Penduduk Menurut Kelompok Umur  
Dan Jenis Kelamin Per Desa  
Kecamatan Ringinarum  
Tahun : : 2010**

Desa	Umur 10 - 14 Tahun		Jumlah
	Laki - laki	Perempuan	
(1)	(6)	(7)	(8)
01. Ngerjo	149	139	288
02. Kedungasri	207	195	402
03. Kedunggading	274	241	515
04. Ringinarum	244	245	489
05. Tejorejo	282	277	559
06. Ngawensari	115	120	235
07. Wungurejo	128	138	265
08. Rowobranten	105	97	202
09. Mojo	99	94	193
10. Purworejo	139	124	263
11. Pagerdawang	107	112	219
12. Caruban	124	134	258
<b>Jumlah 2010</b>	<b>1,973</b>	<b>1,916</b>	<b>3,889</b>
<b>2009</b>	<b>1,960</b>	<b>1,976</b>	<b>3,936</b>
<b>2008</b>	<b>2,163</b>	<b>2,217</b>	<b>4,380</b>

Sumber data : Statistik Kecamatan Ringinarum

Catatan :

**TABEL : 3.10 (Lanjutan)**

**Banyaknya Penduduk Menurut Kelompok Umur  
Dan Jenis Kelamin Per Desa  
Kecamatan Ringinarum  
Tahun : : 2010**

Desa	Umur 15 – 19 Tahun		
	Laki - laki	Perempuan	Jumlah
(1)	(6)	(7)	(8)
01. Ngerjo	132	138	270
02. Kedungasri	179	173	352
03. Kedunggading	243	281	524
04. Ringinarum	245	253	498
05. Tejorejo	230	232	462
06. Ngawensari	134	131	265
07. Wungurejo	162	166	328
08. Rowobranten	118	114	232
09. Mojo	103	104	207
10. Purworejo	137	139	276
11. Pagerdawang	109	112	221
12. Caruban	243	270	513
<b>Jumlah 2010</b>	<b>2,035</b>	<b>2,113</b>	<b>4,148</b>
<b>2009</b>	<b>1,997</b>	<b>1,976</b>	<b>3,973</b>
<b>2008</b>	<b>1,958</b>	<b>1,781</b>	<b>3,739</b>

Sumber data : Statistik Kecamatan Ringinarum

Catatan :



**TABEL : 3.10 (Lanjutan)**

**Banyaknya Penduduk Menurut Kelompok Umur  
Dan Jenis Kelamin Per Desa  
Kecamatan Ringinarum  
Tahun : : 2010**

Desa	Umur 20 – 24 Tahun		
	Laki - laki	Perempuan	Jumlah
(1)	(6)	(7)	(8)
01. Ngerjo	174	170	344
02. Kedungasri	128	130	258
03. Kedunggading	169	181	350
04. Ringinarum	219	219	438
05. Tejorejo	194	201	395
06. Ngawensari	122	127	249
07. Wungurejo	120	123	243
08. Rowobranten	141	146	287
09. Mojo	131	126	257
10. Purworejo	115	127	242
11. Pagerdawang	106	97	203
12. Caruban	263	240	503
Jumlah 2010	1,882	1,887	3,769
2009	1,880	1,852	3,732
2008	1,711	1,425	3,136

Sumber data : Statistik Kecamatan Ringinarum

Catatan :

**TABEL : 3.10 (Lanjutan)**

**Banyaknya Penduduk Menurut Kelompok Umur  
Dan Jenis Kelamin Per Desa  
Kecamatan Ringinarum  
Tahun : : 2010**

Desa	Umur 25 - 29 Tahun		
	Laki - laki	Perempuan	Jumlah
(1)	(6)	(7)	(8)
01. Ngerjo	185	184	369
02. Kedungasri	114	119	233
03. Kedunggading	174	186	360
04. Ringinarum	217	220	437
05. Tejorejo	178	182	360
06. Ngawensari	123	124	247
07. Wungurejo	109	117	226
08. Rowobranten	128	129	257
09. Mojo	127	137	264
10. Purworejo	138	125	263
11. Pagerdawang	102	102	204
12. Caruban	240	254	494
<b>Jumlah 2010</b>	<b>1,835</b>	<b>1,879</b>	<b>3,714</b>
<b>2009</b>	<b>1,809</b>	<b>1,842</b>	<b>3,651</b>
<b>2008</b>	<b>1,378</b>	<b>1,318</b>	<b>2,696</b>

**Sumber data : Statistik Kecamatan Ringinarum**

**Catatan :**

**TABEL : 3.10 (Lanjutan)**

**Banyaknya Penduduk Menurut Kelompok Umur  
Dan Jenis Kelamin Per Desa  
Kecamatan Ringinarum  
Tahun : : 2010**

Desa	Umur 30 – 39 Tahun		
	Laki - laki	Perempuan	Jumlah
(1)	(6)	(7)	(8)
01. Ngerjo	151	145	296
02. Kedungasri	209	206	415
03. Kedunggading	175	184	359
04. Ringinarum	360	364	724
05. Tejorejo	344	355	699
06. Ngawensari	134	137	271
07. Wungurejo	159	177	336
08. Rowobranten	137	138	275
09. Mojo	247	265	512
10. Purworejo	207	238	445
11. Pagerdawang	175	148	323
12. Caruban	307	321	628
<b>Jumlah 2010</b>	<b>2,605</b>	<b>2,678</b>	<b>5,283</b>
<b>2009</b>	<b>2,593</b>	<b>2,640</b>	<b>5,233</b>
<b>2008</b>	<b>2,734</b>	<b>2,838</b>	<b>5,572</b>

Sumber data : Statistik Kecamatan Ringinarum

Catatan :

**TABEL : 3.10 (Lanjutan)**

**Banyaknya Penduduk Menurut Kelompok Umur  
Dan Jenis Kelamin Per Desa  
Kecamatan Ringinarum  
Tahun : : 2010**

Desa	Umur 40 – 49 Tahun		
	Laki - laki	Perempuan	Jumlah
(1)	(6)	(7)	(8)
01. Ngerjo	111	103	214
02. Kedungasri	157	169	326
03. Kedunggading	160	169	329
04. Ringinarum	317	350	667
05. Tejorejo	288	290	578
06. Ngawensari	130	134	264
07. Wungurejo	106	111	217
08. Rowobranten	149	155	304
09. Mojo	185	187	372
10. Purworejo	167	171	338
11. Pagerdawung	129	144	273
12. Caruban	336	334	670
<b>Jumlah 2010</b>	<b>2,235</b>	<b>2,317</b>	<b>4,552</b>
<b>2009</b>	<b>2,310</b>	<b>2,358</b>	<b>4,668</b>
<b>2008</b>	<b>2,269</b>	<b>2,223</b>	<b>4,492</b>

Sumber data : Statistik Kecamatan Ringinarum

Catatan :

**TABEL : 3.10 (Lanjutan)**

**Banyaknya Penduduk Menurut Kelompok Umur  
Dan Jenis Kelamin Per Desa  
Kecamatan Ringinarum  
Tahun : : 2010**

Desa	Umur 50 - 59 Tahun		
	Laki - laki	Perempuan	Jumlah
(1)	(6)	(7)	(8)
01. Ngerjo	87	81	168
02. Kedungasri	90	96	186
03. Kedungggading	93	102	195
04. Ringinarum	163	193	356
05. Tejorejo	180	179	359
06. Ngawensari	112	113	225
07. Wungurejo	91	98	189
08. Rowobranten	114	98	212
09. Mojo	138	129	267
10. Purworejo	136	107	243
11. Pagerdawang	77	87	164
12. Caruban	322	327	649
<b>Jumlah 2010</b>	<b>1,603</b>	<b>1,610</b>	<b>3,213</b>
<b>2009</b>	<b>1,575</b>	<b>1,628</b>	<b>3,203</b>
<b>2008</b>	<b>1,310</b>	<b>1,435</b>	<b>2,745</b>

**Sumber data : Statistik Kecamatan Ringinarum**

**Catatan :**

**TABEL : 3.10 (Lanjutan)**

**Banyaknya Penduduk Menurut Kelompok Umur  
Dan Jenis Kelamin Per Desa  
Kecamatan Ringinarum  
Tahun : : 2010**

Desa	Umur 60 Tahun ke Atas		
	Laki - laki	Perempuan	Jumlah
(1)	(6)	(7)	(8)
01. Ngerjo	60	59	119
02. Kedungasri	85	100	185
03. Kedungggading	92	97	189
04. Ringinarum	134	136	270
05. Tejorejo	188	215	403
06. Ngawensari	74	83	157
07. Wungurejo	78	79	157
08. Rowobranten	92	25	187
09. Mojo	84	102	186
10. Purworejo	85	105	190
11. Pagerdawang	62	60	122
12. Caruban	121	133	254
<b>Jumlah 2010</b>	<b>1,155</b>	<b>1,264</b>	<b>2,419</b>
<b>2009</b>	<b>1,181</b>	<b>1,394</b>	<b>2,575</b>
<b>2008</b>	<b>1,238</b>	<b>1,784</b>	<b>3,02</b>

**Sumber data : Statistik Kecamatan Ringinarum**

**Catatan :**

**TABEL : 3.11**

**Banyaknya Penduduk Umur 5-6, 7-12, 13-15  
Kecamatan Ringinarum  
Tahun : : 2010**

<b>Desa</b>	<b>5-6</b>	<b>7-12</b>	<b>13-15</b>
<b>(1)</b>	<b>(6)</b>	<b>(7)</b>	<b>(8)</b>
<b>01. Tunggulsari</b>	<b>189</b>	<b>557</b>	<b>275</b>
<b>02. Sumur</b>	<b>178</b>	<b>497</b>	<b>240</b>
<b>03. Penjalin</b>	<b>72</b>	<b>229</b>	<b>118</b>
<b>04. Kertomulyo</b>	<b>208</b>	<b>606</b>	<b>291</b>
<b>05. Blorok</b>	<b>97</b>	<b>304</b>	<b>154</b>
<b>06. Sidorejo</b>	<b>148</b>	<b>478</b>	<b>257</b>
<b>07. Tosari</b>	<b>180</b>	<b>518</b>	<b>233</b>
<b>08. Rejosari</b>	<b>165</b>	<b>479</b>	<b>241</b>
<b>09. Turunrejo</b>	<b>201</b>	<b>492</b>	<b>220</b>
<b>10. Purwokerto</b>	<b>192</b>	<b>552</b>	<b>284</b>
<b>11. Ringinarum</b>	<b>268</b>	<b>816</b>	<b>403</b>
<b>12. Kebonadem</b>	<b>77</b>	<b>232</b>	<b>115</b>
<b>Jumlah 2010</b>	<b>1,975</b>	<b>5,760</b>	<b>2,831</b>
<b>2009</b>	<b>1,543</b>	<b>4,722</b>	<b>3,010</b>
<b>2008</b>	<b>2,033</b>	<b>5,602</b>	<b>2,900</b>

**Sumber data : Statistik Kecamatan Ringinarum**

**Catatan :**

**TABEL : 3.12****Banyaknya Mutasi Penduduk  
Kecamatan Ringinarum****Tahun : 2010**

<b>Desa</b>	<b>Kelahir an</b>	<b>Kemati an</b>	<b>Datang</b>	<b>Pergi</b>
<b>(1)</b>	<b>(2)</b>	<b>(3)</b>	<b>(4)</b>	<b>(5)</b>
<b>01. Ngerjo</b>	<b>33</b>	<b>10</b>	<b>2</b>	<b>4</b>
<b>02. Kedungasri</b>	<b>46</b>	<b>13</b>	<b>9</b>	<b>10</b>
<b>03. Kedunggading</b>	<b>71</b>	<b>19</b>	<b>12</b>	<b>27</b>
<b>04. Ringinarum</b>	<b>75</b>	<b>17</b>	<b>48</b>	<b>9</b>
<b>05. Tejorejo</b>	<b>74</b>	<b>12</b>	<b>34</b>	<b>18</b>
<b>06. Ngawensari</b>	<b>33</b>	<b>19</b>	<b>8</b>	<b>1</b>
<b>07. Wungurejo</b>	<b>47</b>	<b>11</b>	<b>20</b>	<b>8</b>
<b>08. Rowobranten</b>	<b>34</b>	<b>14</b>	<b>18</b>	<b>24</b>
<b>09. Mojo</b>	<b>31</b>	<b>12</b>	<b>26</b>	<b>11</b>
<b>10. Purworejo</b>	<b>59</b>	<b>3</b>	<b>15</b>	<b>7</b>
<b>11. Pagerdawang</b>	<b>36</b>	<b>9</b>	<b>8</b>	<b>3</b>
<b>12. Caruban</b>	<b>82</b>	<b>13</b>	<b>62</b>	<b>16</b>
<b>Jumlah 2010</b>	<b>631</b>	<b>128</b>	<b>262</b>	<b>138</b>
<b>2009</b>	<b>563</b>	<b>166</b>	<b>197</b>	<b>109</b>
<b>2008</b>	<b>968</b>	<b>165</b>	<b>130</b>	<b>104</b>

**Sumber data : Statistik Kecamatan Ringinarum****Catatan :**



**TABEL : 3.13**

**Banyaknya Penduduk Diatas 5 Tahun  
Dirinci Menurut Pendidikan  
Kecamatan Ringinarum  
Tahun : 2010**

<b>Desa</b>	<b>Tidak Sekolah</b>	<b>Tidak Tamat SD</b>	<b>Belum Tamat SD</b>	<b>Tamat SD</b>
<b>(1)</b>	<b>(2)</b>	<b>(3)</b>	<b>(4)</b>	<b>(5)</b>
01. Ngerjo	207	415	209	840
02. Kedungasri	228	510	305	954
03. Kedunggading	233	656	275	1,150
04. Ringinarum	314	724	730	821
05. Tejorejo	234	311	572	1,781
06. Ngawensari	129	350	230	908
07. Wungurejo	181	352	245	788
08. Rowobranten	171	235	229	835
09. Mojo	158	280	207	1,131
10. Purworejo	154	220	290	903
11. Pagerdawang	184	198	222	752
12. Caruban	362	589	421	1,789
<b>Jumlah 2010</b>	<b>2,555</b>	<b>4,840</b>	<b>3,935</b>	<b>12,652</b>
<b>2009</b>	<b>2,066</b>	<b>4,379</b>	<b>4,210</b>	<b>15,043</b>
<b>2008</b>	<b>2,008</b>	<b>4,360</b>	<b>4,347</b>	<b>16,275</b>

**Sumber data : Statistik Kecamatan Ringinarum**

**Catatan :**

**TABEL : 3.13 (lanjutan)**

**Banyaknya Penduduk Diatas 5 Tahun  
Dirinci Menurut Pendidikan  
Kecamatan Ringinarum  
Tahun : : 2010**

Desa	Tamat		
	SLTP	SLTA	PT/Akade mi
(1)	(6)	(7)	(8)
01. Ngerjo	318	270	9
02. Kedungasri	353	320	10
03. Kedunggading	571	394	14
04. Ringinarum	852	824	41
05. Tejorejo	848	503	47
06. Ngawensari	268	205	34
07. Wungurejo	281	395	31
08. Rowobranten	295	365	21
09. Mojo	348	279	28
10. Purworejo	564	346	42
11. Pagerdawang	333	241	40
12. Caruban	576	492	56
<b>Jumlah 2010</b>	<b>5,607</b>	<b>4,634</b>	<b>373</b>
<b>2009</b>	<b>4,733</b>	<b>3,165</b>	<b>265</b>
<b>2008</b>	<b>4,350</b>	<b>2,015</b>	<b>183</b>

**Sumber data : Statistik Kecamatan Ringinarum**

**Catatan :**

**TABEL : 3.14**

**Banyaknya Penduduk Diatas 10 Tahun Yang Bekerja  
Dirinci Menurut Mata Pencaharian  
Kecamatan Ringinarum  
Tahun : 2010**

Desa	Pertanian		Pertambangan Penggalian		Industri Pengolahan	
	Pengusaha	Buruh	Pengusaha	Buruh	Pengusaha	Buruh
(1)	(2)	(3)	(4)	(5)	(6)	(7)
01. Ngerjo	304	1,877	0	0	0	0
02. Kedungasri	368	1,215	0	0	0	0
03. Kedungggading	675	1,398	0	5	6	11
04. Ringinarum	624	2,451	0	0	4	6
05. Tejorejo	750	1,607	0	0	2	4
06. Ngawensari	600	900	0	0	0	0
07. Wungurejo	235	797	0	0	0	0
08. Rowobranten	237	778	0	0	1	0
09. Mojo	184	499	0	2	6	18
10. Purworejo	345	1,238	0	0	2	4
11. Pagerdawang	186	591	0	0	3	11
12. Caruban	374	633	0	0	4	16
<b>Jumlah 2010</b>	<b>4,882</b>	<b>13,984</b>	<b>0</b>	<b>7</b>	<b>28</b>	<b>70</b>
<b>2009</b>	<b>4,755</b>	<b>11,128</b>	<b>0</b>	<b>9</b>	<b>28</b>	<b>60</b>
<b>2008</b>	<b>4,851</b>	<b>10,187</b>	<b>0</b>	<b>9</b>	<b>29</b>	<b>73</b>

Sumber data : Kantor Kecamatan Ringinarum

Catatan :

**TABEL : 3.14 (lanjutan)**

**Banyaknya Penduduk Diatas 10 Tahun Yang Bekerja  
Dirinci Menurut Mata Pencacaharian  
Kecamatan Ringinarum  
Tahun : 2010**

Desa	Listrik, Gas, dan Air Minum		Bangunan		Perdagangan, Hotel, Restoran	
	Pengu saha	Buruh	Pengu saha	Bu- ruh	Pengu saha	Buruh
(1)	(8)	(9)	(10)	(11)	(12)	(13)
01. Ngerjo	0	0	0	5	18	18
02. Kedungasri	0	0	0	68	13	125
03. Kedungggading	1	0	0	34	25	42
04. Ringinarum	0	0	0	20	72	84
05. Tejorejo	0	0	0	149	34	16
06. Ngawensari	1	1	1	25	21	55
07. Wungurejo	0	0	0	27	15	8
08. Rowobranten	0	0	0	155	43	18
09. Mojo	0	0	0	95	25	56
10. Purworejo	0	0	0	24	15	12
11. Pagerdawang	0	0	1	38	18	39
12. Caruban	0	0	1	64	21	13
<b>Jumlah 2010</b>	<b>2</b>	<b>1</b>	<b>3</b>	<b>704</b>	<b>320</b>	<b>486</b>
<b>2009</b>	<b>0</b>	<b>0</b>	<b>2</b>	<b>489</b>	<b>293</b>	<b>359</b>
<b>2008</b>	<b>0</b>	<b>0</b>	<b>4</b>	<b>446</b>	<b>332</b>	<b>309</b>

Sumber data : Kantor Kecamatan Ringinarum

Catatan :

**TABEL : 3.14 (lanjutan)**

**Banyaknya Penduduk Diatas 10 Tahun Yang Bekerja  
Dirinci Menurut Mata Pencanharian  
Kecamatan Ringinarum  
Tahun : 2010**

Desa	Pengangkutan dan Komunikasi		Keuangan dan Persewaan	
	Pengusaha	Buruh	Pengusaha	Buruh
(1)	(8)	(9)	(10)	(11)
01. Tunggulsari	9	3	1	2
02. Sumur	3	6	6	2
03. Penjalin	5	8	2	4
04. Kertomulyo	9	14	12	14
05. Blorok	39	12	14	18
06. Sidorejo	18	8	9	6
07. Tosari	14	0	3	0
08. Rejosari	16	14	14	6
09. Turunrejo	19	12	12	12
10. Purwokerto	20	3	10	4
11. Ringinarum	24	16	4	2
12. Kebonadem	65	24	6	2
<b>Jumlah 2010</b>	<b>241</b>	<b>120</b>	<b>89</b>	<b>86</b>
<b>2009</b>	<b>292</b>	<b>118</b>	<b>93</b>	<b>72</b>
<b>2008</b>	<b>297</b>	<b>108</b>	<b>93</b>	<b>72</b>

Sumber data : Kantor Kecamatan Ringinarum

Catatan :

**TABEL : 3.14 (lanjutan)**

**Banyaknya Penduduk Diatas 10 Tahun Yang Bekerja  
Dirinci Menurut Mata Pencaharian  
Kecamatan Ringinarum  
Tahun : 2010**

Desa	Jasa- Jasa		Jumlah	
	Pengu saha	Buruh	Pengu saha	Buruh
(1)	(8)	(9)	(10)	(11)
01. Ngerjo	10	20	342	1,925
02. Kedungasri	10	20	400	1,436
03. Kedunggading	8	72	722	1,574
04. Ringinarum	10	100	731	2,639
05. Tejorejo	40	118	879	2,584
06. Ngawensari	21	46	667	1,055
07. Wungurejo	22	62	289	894
08. Rowobranten	32	55	343	1,026
09. Mojo	30	120	276	814
10. Purworejo	16	130	408	1,415
11. Pagerdawang	18	72	254	769
12. Caruban	24	198	495	950
<b>Jumlah 2010</b>	<b>241</b>	<b>1,637</b>	<b>5,806</b>	<b>16,471</b>
<b>2009</b>	<b>238</b>	<b>1,089</b>	<b>5,701</b>	<b>13,324</b>
<b>2008</b>	<b>250</b>	<b>1,089</b>	<b>5,718</b>	<b>13,314</b>

Sumber data : Kantor Kecamatan Ringinarum

Catatan :

**TABEL : 3.15.****Banyaknya PUS Akseptor KB Aktif  
Kecamatan Ringinarum****Tahun : 2010**

Desa	PUS	Kontrasepsi		
		IUD	PIL	Kondom
(1)	(2)	(3)	(4)	(5)
01. Ngerjo	317	2	58	0
02. Kedungasri	542	6	123	0
03. Kedunggading	722	41	155	0
04. Ringinarum	756	4	98	0
05. Tejorejo	950	6	115	0
06. Ngawensari	438	1	141	0
07. Wungurejo	425	1	84	0
08. Rowobranten	421	7	84	0
09. Mojo	480	0	65	0
10. Purworejo	416	3	94	0
11. Pagerdawang	435	2	82	0
12. Caruban	862	1	165	0
<b>Jumlah 2010</b>	<b>6,764</b>	<b>74</b>	<b>1,264</b>	<b>0</b>
<b>2009</b>	<b>6,327</b>	<b>68</b>	<b>1,198</b>	<b>0</b>
<b>2008</b>	<b>6,698</b>	<b>67</b>	<b>1,410</b>	<b>0</b>

**Sumber data : PPLKB Kecamatan Ringinarum****Catatan :**

**TABEL : 3.51 (Lanjutan)****Banyaknya PUS Akseptor KB Aktif  
Kecamatan Ringinarum****Tahun : 2010**

Desa	Kontrasepsi				Jumlah
	IMP	Suntik	MOP	MOW	
(1)	(6)	(7)	(8)	(9)	(10)
01. Ngerjo	7	160	3	3	233
02. Kedungasri	89	156	2	35	411
03. Kedunggading	12	299	22	29	558
04. Ringinarum	34	308	2	143	589
05. Tejorejo	32	470	1	103	727
06. Ngawensari	5	159	11	4	321
07. Wungurejo	17	174	20	14	310
08. Rowobranten	12	208	9	14	334
09. Mojo	13	286	0	3	367
10. Purworejo	11	204	2	12	326
11. Pagerdawung	6	240	3	4	337
12. Caruban	66	420	9	26	687
<b>Jumlah 2010</b>	<b>304</b>	<b>3,084</b>	<b>84</b>	<b>390</b>	<b>5,200</b>
<b>2009</b>	<b>288</b>	<b>2,974</b>	<b>99</b>	<b>389</b>	<b>5,016</b>
<b>2008</b>	<b>342</b>	<b>2,710</b>	<b>110</b>	<b>483</b>	<b>4,911</b>

**Sumber data : PPLKB Kecamatan Ringinarum****Catatan :**



# BAB IV

# .....SOSIAL

<https://kendalkab.bps.go.id>

Kecamatan Dalam Angka

**2010**

## **BAB. IV SOSIAL**

Sebagian besar penduduk Kecamatan Ringinarum adalah beragama Islam yaitu sebanyak 37.866 orang (99,81 persen) , dari total jumlah penduduk yang ada. sisanya 72 orang (0,19 persen) beragama kristen.dengan banyaknya tempat ibadah sebanyak 171 buah, dengan total masjid sebanyak 28, Mushola sebanyak 141, Gereja & Kuil/Pura sebanyak 1.

Pendidikan merupakan sarana penting dalam mencetak Sumber Daya Manusia yang berkualitas, untuk itu diperlukan prasarana pendidikan yang yang bagus dan representatif guna mendukung wajib belajar pendidikan dasar 9 tahun. Pada tahun 2010 ini jumlah sekolah TK sebanyak 12 sekolah, SDN sebanyak 19 sekolah, Madrasah Ibtida'iyah sebanyak 5 sekolah, SLTPN sebanyak 1 sekolah, Sekolah Lanjutan Pertama swasta sebanyak 2 sekolah dan Madrasah Tsanawiyah sebanyak 1 sekolah.

Kesehatan merupakan faktor terpenting penunjang pendidikan, untuk itu disetiap desa sudah ada bidan desa untuk membantu memberikan pelayanan kesehatan bagi penduduk desa.

**TABEL : 4.1**

**Banyaknya Keluarga Menurut Tahapan  
Kecamatan Ringinarum  
Tahun : 2010**

Desa	Pra Sejah Tera	Sejahtera				Jumla h
		I	II	III	III Plus	
(1)	(2)	(3)	(4)	(5)	(6)	(7)
01. Ngerjo	486	20	11	146	11	674
02. Kedungasri	579	59	106	89	0	833
03. Kedunggading	569	196	91	132	20	1,008
04. Ringinarum	1,081	14	9	229	22	1,355
05. Tejorejo	923	9	119	263	26	1,340
06. Ngawensari	465	9	29	111	9	623
07. Wungurejo	487	11	33	133	7	671
08. Rowobranten	532	51	72	49	0	704
09. Mojo	599	43	79	43	6	770
10. Purworejo	578	8	11	169	19	785
11. Pagerdawung	412	13	11	187	38	661
12. Caruban	667	235	127	160	82	1,271
<b>Jumlah 2010</b>	<b>7,378</b>	<b>668</b>	<b>701</b>	<b>1,708</b>	<b>240</b>	<b>10,695</b>
<b>2009</b>	<b>7,719</b>	<b>381</b>	<b>506</b>	<b>1,648</b>	<b>189</b>	<b>10,443</b>
<b>2008</b>	<b>7,816</b>	<b>335</b>	<b>550</b>	<b>1,418</b>	<b>164</b>	<b>10,283</b>

Sumber data : PPLKB Kecamatan Ringinarum

Catatan :

TABEL : 4.2

**Banyaknya Pemeluk Agama  
Kecamatan Ringinarum  
Tahun : 2010**

Desa	Islam	Kristen		Bu- dha	Hin- du	Jum- lah
		Pro tes tan	Kato- lik			
(1)	(2)	(3)	(4)	(5)	(6)	(7)
01. Ngerjo	2,463	0	0	0	0	2,463
02. Kedungasri	2,943	0	0	0	0	2,943
03. Kedunggading	3,853	0	0	0	0	3,853
04. Ringinarum	4,741	0	0	0	0	4,741
05. Tejorejo	4,698	65	7	0	0	4,770
06. Ngawensari	2,251	0	0	0	0	2,251
07. Wungurejo	2,544	0	0	0	0	2,544
08. Rowobranten	2,317	0	0	0	0	2,317
09. Mojo	2,609	0	0	0	0	2,609
10. Purworejo	2,742	0	0	0	0	2,742
11. Pagerdawang	2,149	0	0	0	0	2,149
12. Caruban	4,556	0	0	0	0	4,556
<b>Jumlah 2010</b>	<b>37,866</b>	<b>65</b>	<b>7</b>	<b>0</b>	<b>0</b>	<b>37,938</b>
2009	37,263	65	7	0	0	37,335
2008	36,788	57	5	0	0	36,850

Sumber data : Monografi Desa

Catatan :

**TABEL : 4.3****Banyaknya Tempat Ibadah  
Kecamatan Ringinarum****Tahun : 2010**

<b>Desa</b>	<b>Masjid</b>	<b>Mushola</b>	<b>Gereja</b>	<b>Kuil/ Pura</b>
<b>(1)</b>	<b>(2)</b>	<b>(3)</b>	<b>(4)</b>	<b>(5)</b>
<b>01. Ngerjo</b>	<b>1</b>	<b>10</b>	<b>0</b>	<b>0</b>
<b>02. Kedungasri</b>	<b>4</b>	<b>8</b>	<b>0</b>	<b>0</b>
<b>03. Kedunggading</b>	<b>3</b>	<b>17</b>	<b>0</b>	<b>0</b>
<b>04. Ringinarum</b>	<b>3</b>	<b>15</b>	<b>0</b>	<b>0</b>
<b>05. Tejorejo</b>	<b>3</b>	<b>19</b>	<b>1</b>	<b>0</b>
<b>06. Ngawensari</b>	<b>2</b>	<b>9</b>	<b>0</b>	<b>1</b>
<b>07. Wungurejo</b>	<b>2</b>	<b>10</b>	<b>0</b>	<b>0</b>
<b>08. Rowobranten</b>	<b>1</b>	<b>9</b>	<b>0</b>	<b>0</b>
<b>09. Mojo</b>	<b>1</b>	<b>12</b>	<b>0</b>	<b>0</b>
<b>10. Purworejo</b>	<b>2</b>	<b>8</b>	<b>0</b>	<b>0</b>
<b>11. Pagerdawang</b>	<b>1</b>	<b>9</b>	<b>0</b>	<b>0</b>
<b>12. Caruban</b>	<b>5</b>	<b>15</b>	<b>0</b>	<b>0</b>
<b>Jumlah 2010</b>	<b>28</b>	<b>141</b>	<b>1</b>	<b>1</b>
<b>2009</b>	<b>27</b>	<b>141</b>	<b>1</b>	<b>0</b>
<b>2008</b>	<b>28</b>	<b>140</b>	<b>1</b>	<b>0</b>

**Sumber data : Statistik Kelurahan di Kecamatan Ringinarum  
Catatan :**

**TABEL : 4.4****Peserta Calon Jama'ah Haji  
Kecamatan Ringinarum****Tahun : 2010**

---

<b>Desa</b>	<b>2008</b>	<b>2009</b>	<b>2010</b>
<b>(1)</b>	<b>(2)</b>	<b>(3)</b>	<b>(4)</b>
<b>01. Ngerjo</b>	<b>1</b>	<b>2</b>	<b>6</b>
<b>02. Kedungasri</b>	<b>3</b>	<b>1</b>	<b>6</b>
<b>03. Kedunggading</b>	<b>7</b>	<b>5</b>	<b>2</b>
<b>04. Ringinarum</b>	<b>8</b>	<b>1</b>	<b>9</b>
<b>05. Tejorejo</b>	<b>1</b>	<b>3</b>	<b>6</b>
<b>06. Ngawensari</b>	<b>5</b>	<b>0</b>	<b>3</b>
<b>07. Wungurejo</b>	<b>0</b>	<b>2</b>	<b>1</b>
<b>08. Rowobranten</b>	<b>2</b>	<b>2</b>	<b>2</b>
<b>09. Mojo</b>	<b>2</b>	<b>2</b>	<b>1</b>
<b>10. Purworejo</b>	<b>0</b>	<b>2</b>	<b>0</b>
<b>11. Pagerdawang</b>	<b>2</b>	<b>0</b>	<b>6</b>
<b>12. Caruban</b>	<b>4</b>	<b>2</b>	<b>1</b>
<b>Jumlah</b>	<b>35</b>	<b>22</b>	<b>43</b>

---

**Sumber data : KUA Kecamatan Ringinarum****Catatan :.**

**TABEL : 4.5****Banyaknya Ulama, Mubaligh Dan Khotib  
Kecamatan Ringinarum****Tahun : 2010**

<b>Desa</b>	<b>Ulama</b>	<b>Mubaligh</b>	<b>Khotib</b>
<b>(1)</b>	<b>(2)</b>	<b>(3)</b>	<b>(4)</b>
<b>01. Ngerjo</b>	<b>19</b>	<b>3</b>	<b>5</b>
<b>02. Kedungasri</b>	<b>24</b>	<b>3</b>	<b>15</b>
<b>03. Kedunggading</b>	<b>17</b>	<b>5</b>	<b>15</b>
<b>04. Ringinarum</b>	<b>19</b>	<b>2</b>	<b>5</b>
<b>05. Tejorejo</b>	<b>11</b>	<b>6</b>	<b>14</b>
<b>06. Ngawensari</b>	<b>18</b>	<b>5</b>	<b>10</b>
<b>07. Wungurejo</b>	<b>25</b>	<b>10</b>	<b>20</b>
<b>08. Rowobranten</b>	<b>9</b>	<b>6</b>	<b>5</b>
<b>09. Mojo</b>	<b>9</b>	<b>2</b>	<b>5</b>
<b>10. Purworejo</b>	<b>4</b>	<b>5</b>	<b>14</b>
<b>11. Pagerdawang</b>	<b>8</b>	<b>2</b>	<b>5</b>
<b>12. Caruban</b>	<b>25</b>	<b>5</b>	<b>30</b>
<b>Jumlah 2010</b>	<b>188</b>	<b>54</b>	<b>143</b>
<b>2009</b>	<b>149</b>	<b>8</b>	<b>130</b>
<b>2008</b>	<b>144</b>	<b>8</b>	<b>130</b>

**Sumber data : KUA Kecamatan Ringinarum****Catatan :**

**TABEL : 4.6.****Banyaknya Nikah, Talak, Cerai Dan Rujuk  
Kecamatan Ringinarum****Tahun : 2010**

<b>Kelurahan</b>	<b>Nikah</b>	<b>Talak</b>	<b>Cerai</b>	<b>Rujuk</b>
<b>(1)</b>	<b>(2)</b>	<b>(3)</b>	<b>(4)</b>	<b>(5)</b>
01. Ngerjo	27	4	1	0
02. Kedungasri	27	5	6	0
03. Kedunggading	32	5	5	0
04. Ringinarum	38	11	14	0
05. Tejorejo	62	23	15	0
06. Ngawensari	15	5	2	0
07. Wungurejo	30	2	6	0
08. Rowobranten	14	4	4	0
09. Mojo	20	4	7	0
10. Purworejo	15	4	7	0
11. Pagerdawang	24	6	5	0
12. Caruban	55	57	17	0
<b>Jumlah 2010</b>	<b>359</b>	<b>130</b>	<b>89</b>	<b>0</b>
<b>2009</b>	<b>397</b>	<b>54</b>	<b>48</b>	<b>0</b>
<b>2008</b>	<b>433</b>	<b>41</b>	<b>39</b>	<b>0</b>

**Sumber data : KUA Kecamatan  
Ringinarum****Catatan :**



**TABEL : 4.7****Banyaknya Sekolah Taman Kanak-Kanak, Murid Dan Guru  
Kecamatan Ringinarum****Tahun : 2010**

<b>Desa</b>	<b>Sekolah</b>	<b>Murid</b>	<b>Guru</b>
<b>(1)</b>	<b>(2)</b>	<b>(3)</b>	<b>(4)</b>
<b>01. Ngerjo</b>	<b>0</b>	<b>0</b>	<b>0</b>
<b>02. Kedungasri</b>	<b>0</b>	<b>0</b>	<b>0</b>
<b>03. Kedunggading</b>	<b>0</b>	<b>0</b>	<b>0</b>
<b>04. Ringinarum</b>	<b>1</b>	<b>49</b>	<b>4</b>
<b>05. Tejorejo</b>	<b>1</b>	<b>58</b>	<b>4</b>
<b>06. Ngawensari</b>	<b>1</b>	<b>27</b>	<b>3</b>
<b>07. Wungurejo</b>	<b>1</b>	<b>68</b>	<b>5</b>
<b>08. Rowobranten</b>	<b>2</b>	<b>25</b>	<b>5</b>
<b>09. Mojo</b>	<b>1</b>	<b>28</b>	<b>4</b>
<b>10. Purworejo</b>	<b>2</b>	<b>76</b>	<b>10</b>
<b>11. Pagerdawang</b>	<b>1</b>	<b>40</b>	<b>4</b>
<b>12. Caruban</b>	<b>2</b>	<b>70</b>	<b>7</b>
<b>Jumlah 2010</b>	<b>12</b>	<b>441</b>	<b>46</b>
<b>2009</b>	<b>12</b>	<b>434</b>	<b>47</b>
<b>2008</b>	<b>12</b>	<b>494</b>	<b>44</b>

**Sumber data : Masing-masing Sekolah di Kecamatan  
Ringinarum****Catatan :**

**TABEL : 4.8****Banyaknya Sekolah Dasar Negeri, Murid Dan Guru  
Kecamatan Ringinarum****Tahun : 2010**

<b>Desa</b>	<b>Sekolah</b>	<b>Murid</b>	<b>Guru</b>
<b>(1)</b>	<b>(2)</b>	<b>(3)</b>	<b>(4)</b>
<b>01. Ngerjo</b>	<b>1</b>	<b>210</b>	<b>11</b>
<b>02. Kedungasri</b>	<b>2</b>	<b>293</b>	<b>19</b>
<b>03. Kedunggading</b>	<b>3</b>	<b>318</b>	<b>28</b>
<b>04. Ringinarum</b>	<b>2</b>	<b>376</b>	<b>17</b>
<b>05. Tejorejo</b>	<b>3</b>	<b>433</b>	<b>29</b>
<b>06. Ngawensari</b>	<b>2</b>	<b>214</b>	<b>19</b>
<b>07. Wungurejo</b>	<b>1</b>	<b>241</b>	<b>11</b>
<b>08. Rowobranten</b>	<b>1</b>	<b>101</b>	<b>11</b>
<b>09. Mojo</b>	<b>1</b>	<b>139</b>	<b>11</b>
<b>10. Purworejo</b>	<b>1</b>	<b>195</b>	<b>10</b>
<b>11. Pagerdawang</b>	<b>1</b>	<b>86</b>	<b>10</b>
<b>12. Caruban</b>	<b>1</b>	<b>292</b>	<b>13</b>
<b>Jumlah 2010</b>	<b>19</b>	<b>2,898</b>	<b>189</b>
<b>2009</b>	<b>19</b>	<b>2,944</b>	<b>167</b>
<b>2008</b>	<b>19</b>	<b>3,043</b>	<b>176</b>

**Sumber data : Masing-masing Sekolah di Kecamatan  
Ringinarum**

**Catatan :**

**TABEL : 4.9****Banyaknya Madrasah Ibtida'iyah, Murid Dan Guru  
Kecamatan Ringinarum****Tahun : 2010**

<b>Desa</b>	<b>Sekolah</b>	<b>Murid</b>	<b>Guru</b>
<b>(1)</b>	<b>(2)</b>	<b>(3)</b>	<b>(4)</b>
01. Ngerjo	0	0	0
02. Kedungasri	0	0	0
03. Kedunggading	0	0	0
04. Ringinarum	0	0	0
05. Tejorejo	0	0	0
06. Ngawensari	0	0	0
07. Wungurejo	0	0	0
08. Rowobranten	1	140	10
09. Mojo	1	146	9
10. Purworejo	1	79	8
11. Pagerdawang	1	85	13
12. Caruban	1	217	10
<b>Jumlah 2010</b>	<b>5</b>	<b>667</b>	<b>50</b>
<b>2009</b>	<b>5</b>	<b>700</b>	<b>41</b>
<b>2008</b>	<b>5</b>	<b>714</b>	<b>45</b>

**Sumber data : Masing-masing Sekolah di Kecamatan Ringinarum  
Catatan :**

**TABEL : 4.10****Banyaknya Sekolah Lanjutan Pertama Negeri, Murid Dan Guru  
Kecamatan Ringinarum****Tahun : 2010**

<b>Desa</b>	<b>Sekolah</b>	<b>Murid</b>	<b>Guru</b>
<b>(1)</b>	<b>(2)</b>	<b>(3)</b>	<b>(4)</b>
<b>01. Ngerjo</b>	<b>0</b>	<b>0</b>	<b>0</b>
<b>02. Kedungasri</b>	<b>0</b>	<b>0</b>	<b>0</b>
<b>03. Kedunggading</b>	<b>0</b>	<b>0</b>	<b>0</b>
<b>04. Ringinarum</b>	<b>1</b>	<b>887</b>	<b>36</b>
<b>05. Tejorejo</b>	<b>0</b>	<b>0</b>	<b>0</b>
<b>06. Ngawensari</b>	<b>0</b>	<b>0</b>	<b>0</b>
<b>07. Wungurejo</b>	<b>0</b>	<b>0</b>	<b>0</b>
<b>08. Rowobranten</b>	<b>0</b>	<b>0</b>	<b>0</b>
<b>09. Mojo</b>	<b>0</b>	<b>0</b>	<b>0</b>
<b>10. Purworejo</b>	<b>0</b>	<b>0</b>	<b>0</b>
<b>11. Pagerdawang</b>	<b>0</b>	<b>0</b>	<b>0</b>
<b>12. Caruban</b>	<b>0</b>	<b>0</b>	<b>0</b>
<b>Jumlah 2010</b>	<b>1</b>	<b>887</b>	<b>36</b>
<b>2009</b>	<b>1</b>	<b>877</b>	<b>37</b>
<b>2008</b>	<b>1</b>	<b>884</b>	<b>36</b>

**Sumber data : Masing-masing Sekolah di Kecamatan  
Ringinarum**

**Catatan : Termasuk SLTP Kejuruan Negeri**

**TABEL : 4.11****Banyaknya Sekolah Lanjutan Pertama Swasta, Murid Dan Guru  
Kecamatan Ringinarum****Tahun : 2010**

<b>Desa</b>	<b>Sekolah</b>	<b>Murid</b>	<b>Guru</b>
<b>(1)</b>	<b>(2)</b>	<b>(3)</b>	<b>(4)</b>
<b>01. Ngerjo</b>	<b>0</b>	<b>0</b>	<b>0</b>
<b>02. Kedungasri</b>	<b>0</b>	<b>0</b>	<b>0</b>
<b>03. Kedunggading</b>	<b>0</b>	<b>0</b>	<b>0</b>
<b>04. Ringinarum</b>	<b>1</b>	<b>276</b>	<b>16</b>
<b>05. Tejorejo</b>	<b>0</b>	<b>0</b>	<b>0</b>
<b>06. Ngawensari</b>	<b>0</b>	<b>0</b>	<b>0</b>
<b>07. Wungurejo</b>	<b>0</b>	<b>0</b>	<b>0</b>
<b>08. Rowobranten</b>	<b>0</b>	<b>0</b>	<b>0</b>
<b>09. Mojo</b>	<b>0</b>	<b>0</b>	<b>0</b>
<b>10. Purworejo</b>	<b>0</b>	<b>0</b>	<b>0</b>
<b>11. Pagerdawang</b>	<b>0</b>	<b>0</b>	<b>0</b>
<b>12. Caruban</b>	<b>1</b>	<b>122</b>	<b>12</b>
<b>Jumlah 2010</b>	<b>2</b>	<b>398</b>	<b>28</b>
<b>2009</b>	<b>2</b>	<b>463</b>	<b>30</b>
<b>2008</b>	<b>2</b>	<b>415</b>	<b>29</b>

**Sumber data : Masing-masing Sekolah di Kecamatan  
Ringinarum****Catatan : Termasuk SLTP Kejuruan Swasta**

**TABEL : 4.12****Banyaknya Madrasah Tsanawiyah, Murid Dan Guru  
Kecamatan Ringinarum****Tahun : 2010**

<b>Desa</b>	<b>Sekolah</b>	<b>Murid</b>	<b>Guru</b>
<b>(1)</b>	<b>(2)</b>	<b>(3)</b>	<b>(4)</b>
<b>01. Ngerjo</b>	<b>0</b>	<b>0</b>	<b>0</b>
<b>02. Kedungasri</b>	<b>0</b>	<b>0</b>	<b>0</b>
<b>03. Kedunggading</b>	<b>0</b>	<b>0</b>	<b>0</b>
<b>04. Ringinarum</b>	<b>0</b>	<b>0</b>	<b>0</b>
<b>05. Tejorejo</b>	<b>0</b>	<b>0</b>	<b>0</b>
<b>06. Ngawensari</b>	<b>1</b>	<b>22</b>	<b>12</b>
<b>07. Wungurejo</b>	<b>0</b>	<b>0</b>	<b>0</b>
<b>08. Rowobranten</b>	<b>0</b>	<b>0</b>	<b>0</b>
<b>09. Mojo</b>	<b>0</b>	<b>0</b>	<b>0</b>
<b>10. Purworejo</b>	<b>0</b>	<b>0</b>	<b>0</b>
<b>11. Pagerdawang</b>	<b>0</b>	<b>0</b>	<b>0</b>
<b>12. Caruban</b>	<b>0</b>	<b>0</b>	<b>0</b>
<b>Jumlah 2010</b>	<b>1</b>	<b>22</b>	<b>12</b>
<b>2009</b>	<b>1</b>	<b>20</b>	<b>10</b>
<b>2008</b>	<b>1</b>	<b>72</b>	<b>10</b>

**Sumber data : Masing-masing Sekolah di Kecamatan  
Ringinarum**

**Catatan :**

**TABEL : 4.13**

**Banyaknya Dokter, Tenaga Medis (Mantri Kesehatan),  
Bidan, Dukun Bayi Dan Juru Sunat  
Kecamatan Ringinarum**

**Tahun :2010**

Desa	Dok ter	Man tri Kese hatan	Bidan	Dukun Bayi	Juru Sunat
(1)	(2)	(3)	(4)	(5)	(6)
01. Ngerjo	0	0	1	0	0
02. Kedungasri	0	0	1	2	0
03. Kedunggading	0	0	1	1	0
04. Ringinarum	1	0	3	2	0
05. Tejorejo	0	0	1	3	0
06. Ngawensari	0	0	1	1	0
07. Wungurejo	0	0	1	1	0
08. Rowobranten	0	0	1	1	0
09. Mojo	0	0	1	2	0
10. Purworejo	0	0	1	2	0
11. Pagerdawang	0	0	1	0	0
12. Caruban	1	0	1	3	0
<b>Jumlah 2010</b>	<b>2</b>	<b>0</b>	<b>14</b>	<b>18</b>	<b>0</b>
<b>2009</b>	<b>2</b>	<b>0</b>	<b>14</b>	<b>15</b>	<b>0</b>
<b>2008</b>	<b>3</b>	<b>23</b>	<b>18</b>	<b>21</b>	<b>0</b>

**Sumber data : Puskesmas Kecamatan Ringinarum**

**Catatan :**

**TABEL : 4.14****Banyaknya Fasilitas Kesehatan  
Kecamatan Ringinarum****Tahun : 2010**

<b>Desa</b>	<b>RSU</b>	<b>Puskesmas</b>	<b>Puskesmas Pembantu</b>
<b>(1)</b>	<b>(2)</b>	<b>(3)</b>	<b>(4)</b>
<b>01. Ngerjo</b>	<b>0</b>	<b>0</b>	<b>0</b>
<b>02. Kedungasri</b>	<b>0</b>	<b>0</b>	<b>1</b>
<b>03. Kedungggading</b>	<b>0</b>	<b>0</b>	<b>0</b>
<b>04. Ringinarum</b>	<b>0</b>	<b>1</b>	<b>1</b>
<b>05. Tejorejo</b>	<b>0</b>	<b>0</b>	<b>0</b>
<b>06. Ngawensari</b>	<b>0</b>	<b>0</b>	<b>0</b>
<b>07. Wungurejo</b>	<b>0</b>	<b>0</b>	<b>0</b>
<b>08. Rowobranten</b>	<b>0</b>	<b>0</b>	<b>1</b>
<b>09. Mojo</b>	<b>0</b>	<b>0</b>	<b>0</b>
<b>10. Purworejo</b>	<b>0</b>	<b>0</b>	<b>1</b>
<b>11. Pagerdawang</b>	<b>0</b>	<b>0</b>	<b>0</b>
<b>12. Caruban</b>	<b>0</b>	<b>0</b>	<b>1</b>
<b>Jumlah 2010</b>	<b>0</b>	<b>1</b>	<b>5</b>
<b>2009</b>	<b>0</b>	<b>1</b>	<b>4</b>
<b>2008</b>	<b>0</b>	<b>1</b>	<b>5</b>

**Sumber data: Puskesmas Kecamatan Ringinarum****Catatan :**



**TABEL : 4.14 (lanjutan)****Banyaknya Fasilitas Kesehatan  
Kecamatan Ringinarum****Tahun : 2010**

<b>Desa</b>	<b>Dokter Umum</b>	<b>Dokter Gigi</b>	<b>Rumah Bersalin</b>
<b>(1)</b>	<b>(5)</b>	<b>(6)</b>	<b>(7)</b>
<b>01. Ngerjo</b>	<b>0</b>	<b>0</b>	<b>0</b>
<b>02. Kedungasri</b>	<b>0</b>	<b>0</b>	<b>0</b>
<b>03. Kedunggading</b>	<b>0</b>	<b>0</b>	<b>0</b>
<b>04. Ringinarum</b>	<b>1</b>	<b>0</b>	<b>0</b>
<b>05. Tejorejo</b>	<b>0</b>	<b>0</b>	<b>0</b>
<b>06. Ngawensari</b>	<b>0</b>	<b>0</b>	<b>0</b>
<b>07. Wungurejo</b>	<b>0</b>	<b>0</b>	<b>0</b>
<b>08. Rowobranten</b>	<b>0</b>	<b>0</b>	<b>0</b>
<b>09. Mojo</b>	<b>0</b>	<b>0</b>	<b>0</b>
<b>10. Purworejo</b>	<b>0</b>	<b>0</b>	<b>0</b>
<b>11. Pagerdawang</b>	<b>0</b>	<b>0</b>	<b>0</b>
<b>12. Caruban</b>	<b>1</b>	<b>0</b>	<b>0</b>
<b>Jumlah 2010</b>	<b>2</b>	<b>0</b>	<b>0</b>
<b>2009</b>	<b>2</b>	<b>0</b>	<b>0</b>
<b>2008</b>	<b>3</b>	<b>0</b>	<b>0</b>

**Sumber data: Puskesmas Kecamatan Ringinarum  
Catatan :**

**TABEL : 4.15****Banyaknya Sarana Air Bersih  
Kecamatan Ringinarum****Tahun : 2010**

Desa	Sumur	SPT	Sumur	Pelang
	Artetis		Gali	gan
(1)	(2)	(3)	(4)	(5)
01. Ngerjo	1	0	614	0
02. Kedungasri	0	0	753	0
03. Kedunggading	0	0	1,021	0
04. Ringinarum	0	0	1,302	0
05. Tejorejo	0	0	1,279	0
06. Ngawensari	0	0	501	0
07. Wungurejo	0	0	559	0
08. Rowobranten	1	0	583	0
09. Mojo	0	0	652	0
10. Purworejo	0	0	693	0
11. Pagerdawang	0	0	572	0
12. Caruban	0	0	1,058	0
<b>Jumlah 2010</b>	<b>2</b>	<b>0</b>	<b>9,587</b>	<b>0</b>
<b>2009</b>	<b>1</b>	<b>0</b>	<b>9,311</b>	<b>0</b>
<b>2008</b>	<b>1</b>	<b>0</b>	<b>6,822</b>	<b>0</b>

**Sumber data : Puskesmas Kecamatan Ringinarum****Catatan :**

**TABEL : 4.16****Banyaknya Jamban Umum, Inpres Dan Swadaya  
Kecamatan Ringinarum****Tahun : 2010**

<b>Desa</b>	<b>Umum</b>	<b>Inpres</b>	<b>Swadaya</b>
<b>(1)</b>	<b>(2)</b>	<b>(3)</b>	<b>(4)</b>
<b>01. Ngerjo</b>	<b>0</b>	<b>0</b>	<b>35</b>
<b>02. Kedungasri</b>	<b>0</b>	<b>0</b>	<b>59</b>
<b>03. Kedunggading</b>	<b>0</b>	<b>0</b>	<b>62</b>
<b>04. Ringinarum</b>	<b>0</b>	<b>0</b>	<b>109</b>
<b>05. Tejorejo</b>	<b>0</b>	<b>0</b>	<b>98</b>
<b>06. Ngawensari</b>	<b>0</b>	<b>0</b>	<b>78</b>
<b>07. Wungurejo</b>	<b>0</b>	<b>0</b>	<b>76</b>
<b>08. Rowobranten</b>	<b>0</b>	<b>0</b>	<b>59</b>
<b>09. Mojo</b>	<b>0</b>	<b>0</b>	<b>91</b>
<b>10. Purworejo</b>	<b>0</b>	<b>0</b>	<b>130</b>
<b>11. Pagerdawang</b>	<b>0</b>	<b>0</b>	<b>87</b>
<b>12. Caruban</b>	<b>0</b>	<b>0</b>	<b>118</b>
<b>Jumlah 2010</b>	<b>0</b>	<b>0</b>	<b>1,002</b>
<b>2009</b>	<b>0</b>	<b>0</b>	<b>1,002</b>
<b>2008</b>	<b>0</b>	<b>76</b>	<b>865</b>

**Sumber data : Puskesmas Kecamatan Ringinarum****Catatan :**

**TABEL : 4.17**

**Banyaknya Penderita Cacat  
Kecamatan Ringinarum**

**Tahun : 2010**

Desa	Jenis Penderita Cacat					
	Tuna netra	Tu buh	Men - tal	Psi kotik	Bisu Tuli	Jum - lah
(1)	(2)	(3)	(4)	(5)	(7)	(8)
01. Ngerjo	1	5	4	0	0	10
02. Kedungasri	3	5	0	0	0	9
03. Kedungggading	5	12	0	0	0	19
04. Ringinarum	2	7	4	0	0	13
05. Tejorejo	2	5	2	0	0	9
06. Ngawensari	0	3	0	0	0	6
07. Wungurejo	0	2	0	0	0	5
08. Rowobranten	1	8	6	0	0	17
09. Mojo	1	8	2	0	0	11
10. Purworejo	0	5	1	0	0	8
11. Pagerdawang	0	5	2	0	0	10
12. Caruban	0	3	1	0	0	6
<b>Jumlah 2010</b>	<b>15</b>	<b>68</b>	<b>22</b>	<b>0</b>	<b>0</b>	<b>123</b>
<b>2009</b>	<b>14</b>	<b>68</b>	<b>15</b>	<b>0</b>	<b>0</b>	<b>109</b>
<b>2008</b>	<b>15</b>	<b>69</b>	<b>10</b>	<b>0</b>	<b>0</b>	<b>144</b>

**Sumber data : Kantor Kecamatan Ringinarum**

**Catatan :**

**TABEL : 4.18**

**Banyaknya Anak Terlantar, Anak Nakal,  
Anak Jalanan, WTS Dan Waria  
Kecamatan Ringinarum  
Tahun : 2010**

Kelurahan	Anak			WTS	Waria
	Terlantar	Nakal	Jalanan		
(1)	(2)	(3)	(4)	(5)	(6)
01. Ngerjo	12	9	0	0	0
02. Kedungasri	13	8	0	0	0
03. Kedunggading	12	9	0	0	0
04. Ringinarum	10	12	0	0	0
05. Tejorejo	9	10	0	0	0
06. Ngawensari	9	8	0	0	0
07. Wungurejo	9	8	0	0	0
08. Rowobranten	10	5	0	0	0
09. Mojo	7	6	0	0	0
10. Purworejo	10	9	0	0	0
11. Pagerdawung	12	7	0	0	0
12. Caruban	16	12	0	0	0
<b>Jumlah 2010</b>	<b>129</b>	<b>103</b>	<b>0</b>	<b>0</b>	<b>0</b>
<b>2009</b>	<b>129</b>	<b>103</b>	<b>0</b>	<b>0</b>	<b>0</b>
<b>2008</b>	<b>100</b>	<b>106</b>	<b>0</b>	<b>0</b>	<b>0</b>

Sumber data : Statistik Kecamatan Ringinarum  
Catatan :

**TABEL : 4.19.****Banyaknya Lapangan Olah Raga  
Kecamatan Ringinarum****Tahun : 2010**

Desa	Sepak	Volly	Bulu	Tennis
	Bola		Tangkis	
(1)	(2)	(3)	(4)	(5)
01. Ngerjo	1	1	1	0
02. Kedungasri	0	0	0	0
03. Kedunggading	2	1	2	0
04. Ringinarum	1	1	2	0
05. Tejorejo	1	1	5	0
06. Ngawensari	2	1	2	0
07. Wungurejo	1	0	2	0
08. Rowobranten	1	1	2	0
09. Mojo	0	0	0	0
10. Purworejo	1	1	2	0
11. Pagerdawang	0	1	2	0
12. Caruban	1	1	3	0
<b>Jumlah 2010</b>	<b>11</b>	<b>9</b>	<b>23</b>	<b>0</b>
<b>2009</b>	<b>11</b>	<b>9</b>	<b>23</b>	<b>0</b>
<b>2008</b>	<b>11</b>	<b>8</b>	<b>25</b>	<b>0</b>

**Sumber data : Kantor Kecamatan Ringinarum****Catatan :**

# BAB V

# .....PERTANIAN

<https://kendalkab.bps.go.id>

Kecamatan Dalam Angka

**2010**

## **BAB. V PERTANIAN**

Pertanian merupakan sektor lapangan usaha bagi mayoritas penduduk di Kecamatan Ringinarum. jenis utama tanaman yang diusahakan adalah padi dan jagung. pada tahun 2010 luas areal tanaman padi mencapai 945 Ha dengan produksi sebesar 5.571 ton, luas areal tanaman jagung 1.565 Ha dengan produksi sebesar 6.896 ton.

Untuk usaha peternakan, jenis unggas yang diusahakan hanya ayam kampung dan bebek / itik. dan untuk ternak besar yang paling banyak diusahakan adalah kambing. untuk lebih jelasnya dapat di lihat pada Tabel 5.5.



**TABEL : 5.1****Luas Panen Dan Produksi Padi Sawah Dan Gogo  
Kecamatan Ringinarum****Tahun : 2010**

Desa	Padi Sawah		Padi Gogo	
	Luas ( Ha )	Produksi ( Ton )	Luas ( Ha )	Produk si ( Ton )
(1)	(2)	(3)	(4)	(5)
01. Ngerjo	87.000	522.000	0.00	0.00
02. Kedungasri	55.000	330.000	0.00	0.00
03. Kedunggading	111.000	666.000	0.00	0.00
04. Ringinarum	140.000	819.000	0.00	0.00
05. Tejorejo	112.000	657.000	0.00	0.00
06. Ngawensari	60.000	348.000	0.00	0.00
07. Wungurejo	76.000	451.000	0.00	0.00
08. Rowobranten	60.000	342.000	0.00	0.00
09. Mojo	30.000	180.000	0.00	0.00
10. Purworejo	96.000	561.000	0.00	0.00
11. Pagerdawang	68.000	405.000	0.00	0.00
12. Caruban	50.000	290.000	0.00	0.00
<b>Jumlah 2010</b>	<b>945.00</b>	<b>5,571.00</b>	<b>0.00</b>	<b>0.00</b>
2009	1,080.00	6,465.30	0.00	0.00
2008	976.00	5,750.50	0.00	0.00

Sumber data : Petugas Statistik Pertanian Kecamatan Ringinarum  
Catatan :

**TABEL : 5.2****Luas Panen Dan Produksi Padi Dan Jagung  
Kecamatan Ringinarum****Tahun : 2010**

Desa	Padi		Jagung	
	Luas	Produksi	Luas	Produksi
	( Ha )	( Ton )	( Ha )	( Ton )
(1)	(2)	(3)	(4)	(5)
01. Ngerjo	87.00	522.00	375.00	1,350.00
02. Kedungasri	55.00	330.00	570.00	2,109.00
03. Kedungggading	111.00	666.00	15.00	81.00
04. Ringinarum	140.00	819.00	110.00	616.00
05. Tejorejo	112.00	657.00	140.00	798.00
06. Ngawensari	60.00	348.00	50.00	280.00
07. Wungurejo	76.00	451.00	50.00	270.00
08. Rowobranten	60.00	342.00	40.00	216.00
09. Mojo	30.00	180.00	20.00	108.00
10. Purworejo	96.00	561.00	30.00	162.00
11. Pagerdawang	68.00	405.00	15.00	81.00
12. Caruban	50.00	290.00	150.00	825.00
<b>Jumlah 2010</b>	<b>945.00</b>	<b>5,571.00</b>	<b>1,565.00</b>	<b>6,896.00</b>
<b>2009</b>	<b>1,080.00</b>	<b>6,465.30</b>	<b>1,701.00</b>	<b>10,089.20</b>
<b>2008</b>	<b>976.00</b>	<b>5,750.00</b>	<b>773.00</b>	<b>4,186.00</b>

**Sumber data : Petugas Statistik Pertanian Kecamatan Ringinarum  
Catatan :**

**TABEL : 5.3****Luas Panen Dan Produksi Ubi Kayu Dan Kacang Hijau  
Kecamatan Ringinarum****Tahun : 2010**

Desa	Ubi Kayu		Kacang Hijau	
	Luas	Produksi	Luas	Produksi
	( Ha )	( Ton )	( Ha )	( Ton )
(1)	(2)	(3)	(4)	(5)
01. Ngerjo	0.00	0.00	5.00	5.25
02. Kedungasri	0.00	0.00	10.00	10.50
03. Kedunggading	0.00	0.00	28.00	29.40
04. Ringinarum	0.00	0.00	14.00	14.70
05. Tejorejo	0.00	0.00	0.00	0.00
06. Ngawensari	0.00	0.00	0.00	0.00
07. Wungurejo	0.00	0.00	0.00	0.00
08. Rowobranten	0.00	0.00	0.00	0.00
09. Mojo	0.00	0.00	0.00	0.00
10. Purworejo	0.00	0.00	11.00	11.55
11. Pagerdawang	0.00	0.00	2.00	2.10
12. Caruban	8.00	280.00	0.00	0.00
<b>Jumlah 2010</b>	<b>8.00</b>	<b>280.00</b>	<b>70.00</b>	<b>73.45</b>
2009	8.00	280.00	109.00	100.43
2008	5.00	90.00	265.00	1,470.00

Sumber data : Petugas Statistik Pertanian Kecamatan Ringinarum  
Catatan :

**TABEL : 5.4****Produksi Tanaman Perdagangan  
Kecamatan Ringinarum****Tahun : 2001 - 2010**

---

<b>Tahun</b>	<b>Bawang Merah</b>	<b>Cabai</b>	<b>Tembakau</b>
	<b>( Butir )</b>	<b>( Kw )</b>	<b>( Kw )</b>
<b>(1)</b>	<b>(2)</b>	<b>(3)</b>	<b>(4)</b>
<b>2004</b>	<b>0.00</b>	<b>0.00</b>	<b>0.00</b>
<b>2005</b>	<b>0.00</b>	<b>0.00</b>	<b>0.00</b>
<b>2006</b>	<b>4,438.30</b>	<b>105.20</b>	<b>1,241.29</b>
<b>2007</b>	<b>4,012.20</b>	<b>12.82</b>	<b>1,367.19</b>
<b>2008</b>	<b>4,648.00</b>	<b>15.90</b>	<b>1,366.20</b>
<b>2009</b>	<b>6,317.00</b>	<b>37.70</b>	<b>1,377.60</b>
<b>2010</b>	<b>3,694.60</b>	<b>30.00</b>	<b>845.50</b>

---

**Sumber data : Petugas Perkebunan Kecamatan Ringinarum****Catatan :**

**TABEL : 5.5**

**Banyaknya Unggas  
Kecamatan Ringinarum  
Tahun : 2010**

Desa	Ayam Kampung	Ayam Ras		Bebek/ Itik
		Petelor	Pedaging	
(1)	(2)	(3)	(4)	(5)
01. Ngerjo	2,800	0	0	300
02. Kedungasri	2,475	0	0	520
03. Kedunggading	3,175	0	0	57
04. Ringinarum	4,211	0	0	612
05. Tejorejo	5,790	100	0	1,039
06. Ngawensari	1,813	0	0	58
07. Wungurejo	3,951	0	0	250
08. Rowobranten	2,350	0	0	421
09. Mojo	1,872	0	0	467
10. Purworejo	4,798			390
11. Pagerdawang	1,940	0	0	50
12. Caruban	2,989	0	0	788
<b>Jumlah 2010</b>	<b>38,164</b>	<b>100</b>	<b>0</b>	<b>4,952</b>
	2009	500	0	2,557
	2008	500	0	18,521

**Sumber data : Petugas Peternakan Kecamatan Ringinarum**

**Catatan :**

**TABEL : 5.6****Banyaknya Ternak  
Kecamatan Ringinarum****Tahun : 2010**

Desa	Sapi	Sapi	Kerbau	Kuda
	Potong	Perah		
	(Ekor)	(Ekor)		
(1)	(2)	(3)	(4)	(5)
01. Ngerjo	0	0	4	0
02. Kedungasri	0	0	0	2
03. Kedungggading	0	0	3	1
04. Ringinarum	0	0	0	2
05. Tejorejo	1	0	0	2
06. Ngawensari	2	0	0	1
07. Wungurejo	8	0	4	3
08. Rowobranten	12	0	0	0
09. Mojo	0	0	0	9
10. Purworejo	1	0	4	13
11. Pagerdawang	0	0	0	16
12. Caruban	1	0	0	5
<b>Jumlah 2010</b>	<b>25</b>	<b>0</b>	<b>15</b>	<b>54</b>
<b>2009</b>	<b>24</b>	<b>0</b>	<b>43</b>	<b>47</b>
<b>2008</b>	<b>60</b>	<b>0</b>	<b>5</b>	<b>82</b>

**Sumber data : Petugas Peternakan Kecamatan Ringinarum****Catatan :**

**TABEL : 5.5 (Lanjutan)**

**Banyaknya Ternak  
Kecamatan Ringinarum**

**Tahun : 2010**

<b>Desa</b>	<b>Kambing</b>	<b>Domba</b>	<b>Rusa</b>
<b>(1)</b>	<b>(6)</b>	<b>(7)</b>	<b>(8)</b>
<b>01. Ngerjo</b>	<b>103</b>	<b>0</b>	<b>0</b>
<b>02. Kedungasri</b>	<b>45</b>	<b>0</b>	<b>0</b>
<b>03. Kedunggading</b>	<b>127</b>	<b>0</b>	<b>0</b>
<b>04. Ringinarum</b>	<b>16</b>	<b>0</b>	<b>0</b>
<b>05. Tejorejo</b>	<b>114</b>	<b>0</b>	<b>0</b>
<b>06. Ngawensari</b>	<b>45</b>	<b>0</b>	<b>0</b>
<b>07. Wungurejo</b>	<b>15</b>	<b>0</b>	<b>0</b>
<b>08. Rowobranten</b>	<b>120</b>	<b>0</b>	<b>0</b>
<b>09. Mojo</b>	<b>76</b>	<b>0</b>	<b>0</b>
<b>10. Purworejo</b>	<b>209</b>	<b>0</b>	<b>0</b>
<b>11. Pagerdawang</b>	<b>10</b>	<b>0</b>	<b>0</b>
<b>12. Caruban</b>	<b>53</b>	<b>0</b>	<b>0</b>
<b>Jumlah 2010</b>	<b>933</b>	<b>0</b>	<b>0</b>
<b>2009</b>	<b>2,335</b>	<b>0</b>	<b>0</b>
<b>2008</b>	<b>1,132</b>	<b>0</b>	<b>0</b>

**Sumber data : Petugas Peternakan Kecamatan Ringinarum**  
**Catatan :**

# BAB VI

# .....PERHUBUNGAN

<https://kendalkab.bps.go.id>

Kecamatan Dalam Angka

2010



## **BAB. VI PERHUBUNGAN**

Panjang jalan di Kecamatan Ringinarum mencapai 135,20 Km, sebagian besar jenis permukaan jalan sudah menggunakan aspal dengan kondisi jalannya banyak yang rusak. Untuk lebih jelasnya dapat dilihat pada tabel 6.3. dan untuk sarana jembatan yang ada, sudah menggunakan jembatan beton.

Sarana transportasi yang digunakan mayoritas penduduk adalah jenis kendaraan bermotor yaitu sepeda motor sebanyak 4.668 buah, dan untuk kendaraan tidak bermotor adalah sepeda sebanyak 4.995 buah.

**TABEL : 6.1**

**Banyaknya Sarana Angkutan Darat  
Kendaraan Bermotor  
Kecamatan Ringinarum**

**Tahun : 2010**

Desa	Mobil			Mobil	Sepeda
	Penum pang Umum	Bus	Truk	Pribadi / Dinas	Motor
(1)	(2)	(3)	(4)	(5)	(6)
01. Ngerjo	9	0	1	39	341
02. Kedungasri	9	0	0	9	392
03. Kedunggading	0	0	1	17	528
04. Ringinarum	0	0	1	21	725
05. Tejorejo	18	0	4	20	366
06. Ngawensari	3	0	0	5	373
07. Wungurejo	8	0	1	11	478
08. Rowobranten	11	0	1	12	250
09. Mojo	0	0	1	10	380
10. Purworejo	6	0	3	10	238
11. Pagerdawang	0	0	3	12	280
12. Caruban	0	0	2	9	317
<b>Jumlah 2010</b>	<b>64</b>	<b>0</b>	<b>18</b>	<b>175</b>	<b>4,668</b>
<b>2009</b>	<b>38</b>	<b>3</b>	<b>16</b>	<b>210</b>	<b>4,465</b>
<b>2008</b>	<b>40</b>	<b>1</b>	<b>17</b>	<b>172</b>	<b>3,108</b>

**Sumber data : Statistik Kecamatan Ringinarum**

**Catatan :**

**TABEL : 6.2****Banyaknya Sarana Angkutan Darat  
Kendaraan Tidak Bermotor  
Kecamatan Ringinarum****Tahun : 2010**

Desa	Dokar	Gerobag		Becak	Sepeda
		Dorong	Hewan		
(1)	(2)	(3)	(4)	(5)	(6)
01. Ngerjo	0	156	0	0	411
02. Kedungasri	2	27	0	0	562
03. Kedunggading	1	21	0	1	819
04. Ringinarum	3	50	0	2	963
05. Tejorejo	2	10	0	15	375
06. Ngawensari	1	157	0	9	411
07. Wungurejo	3	101	0	2	575
08. Rowobranten	1	25	0	2	325
09. Mojo	9	0	0	2	250
10. Purworejo	9	50	0	2	265
11. Pagerdawang	11	50	0	10	149
12. Caruban	4	70	0	59	215
<b>Jumlah 2010</b>	<b>46</b>	<b>717</b>	<b>0</b>	<b>104</b>	<b>4,995</b>
<b>2009</b>	<b>57</b>	<b>558</b>	<b>0</b>	<b>105</b>	<b>4,780</b>
<b>2008</b>	<b>68</b>	<b>384</b>	<b>0</b>	<b>119</b>	<b>3,529</b>

**Sumber data : Statistik Kecamatan Ringinarum****Catatan :**

**TABEL : 6.3****Jenis Permukaan, Kondisi Dan Kelas Jalan  
Kecamatan Ringinarum****Tahun : 2010**

Keadaan	Panjang Jalan		
	2008	2009	2010
	(Km)	(Km)	(Km)
(1)	(2)	(3)	(4)
<b>I. Jenis Permukaan</b>			
a. Aspal	65.25	67.45	71.45
b. Kerikil	37.55	39.60	39.60
c. Tanah	32.40	28.15	24.15
d. Lainnya	0.00	0.00	0.00
<b>Jumlah</b>	<b>135.20</b>	<b>135.20</b>	<b>135.20</b>
<b>II. Kondisi Jalan</b>			
a. Baik	52.10	54.65	48.38
b. Sedang	33.40	36.75	38.54
c. Rusak	37.30	34.45	33.56
d. Rusak Berat	12.40	9.35	14.72
<b>Jumlah</b>	<b>135.20</b>	<b>135.20</b>	<b>135.20</b>
<b>III. Kelas Jalan</b>			
a. Kelas I	0.00	0.00	0.00
b. Kelas II	0.00	0.00	0.00
c. Kelas III	0.00	0.00	0.00
d. Kelas IIIA	3.60	3.60	3.60
e. Kelas IV	11.00	11.00	11.00
f. Kelas V	0.00	0.00	0.00
g. Lainnya	120.60	120.60	120.60
<b>Jumlah</b>	<b>135.20</b>	<b>135.20</b>	<b>135.20</b>

**Sumber data : Kantor Kecamatan Ringinarum****Catatan :**

**TABEL : 6.4****Banyaknya Jembatan Desa  
Kecamatan Ringinarum****Tahun : 2010**

Desa	Jembatan			
	Besi	Beton	Kayu	Bambu
(1)	(2)	(3)	(4)	(5)
01. Ngerjo	9	5	1	0
02. Kedungasri	10	4	2	0
03. Kedunggading	9	5	1	1
04. Ringinarum	0	6	1	1
05. Tejorejo	0	11	1	1
06. Ngawensari	1	5	0	0
07. Wungurejo	6	1	0	0
08. Rowobranten	6	2	2	0
09. Mojo	1	7	3	1
10. Purworejo	1	6	3	2
11. Pagerdawang	2	0	0	0
12. Caruban	1	4	0	0
<b>Jumlah 2010</b>	<b>46</b>	<b>56</b>	<b>14</b>	<b>6</b>
<b>2009</b>	<b>46</b>	<b>52</b>	<b>14</b>	<b>5</b>
<b>2008</b>	<b>36</b>	<b>47</b>	<b>14</b>	<b>8</b>

**Sumber data : Kantor Kecamatan  
Ringinarum****Catatan :**

**TABEL : 6.5.****Banyaknya Televisi, Radio, Listrik PLN, Dan Telephon  
Kecamatan Ringinarum****Tahun : 2010**

<b>Desa</b>	<b>TV</b>	<b>Radio</b>	<b>Listrik PLN</b>	<b>Telepon</b>
<b>(1)</b>	<b>(2)</b>	<b>(3)</b>	<b>(4)</b>	<b>(5)</b>
<b>01. Ngerjo</b>	<b>607</b>	<b>263</b>	<b>367</b>	<b>0</b>
<b>02. Kedungasri</b>	<b>546</b>	<b>215</b>	<b>518</b>	<b>0</b>
<b>03. Kedunggading</b>	<b>767</b>	<b>163</b>	<b>900</b>	<b>0</b>
<b>04. Ringinarum</b>	<b>1,016</b>	<b>909</b>	<b>770</b>	<b>2</b>
<b>05. Tejorejo</b>	<b>525</b>	<b>219</b>	<b>706</b>	<b>15</b>
<b>06. Ngawensari</b>	<b>538</b>	<b>197</b>	<b>483</b>	<b>4</b>
<b>07. Wungurejo</b>	<b>477</b>	<b>149</b>	<b>506</b>	<b>9</b>
<b>08. Rowobranten</b>	<b>455</b>	<b>135</b>	<b>562</b>	<b>0</b>
<b>09. Mojo</b>	<b>470</b>	<b>175</b>	<b>533</b>	<b>4</b>
<b>10. Purworejo</b>	<b>361</b>	<b>154</b>	<b>647</b>	<b>0</b>
<b>11. Pagerdawang</b>	<b>377</b>	<b>151</b>	<b>486</b>	<b>0</b>
<b>12. Caruban</b>	<b>312</b>	<b>317</b>	<b>928</b>	<b>17</b>
<b>Jumlah 2010</b>	<b>6,451</b>	<b>3,047</b>	<b>7,406</b>	<b>51</b>
<b>2009</b>	<b>5,887</b>	<b>3,066</b>	<b>5,575</b>	<b>51</b>
<b>2008</b>	<b>3,996</b>	<b>1,426</b>	<b>5,575</b>	<b>51</b>

**Sumber data : Statistik Kecamatan Ringinarum****Catatan :**