



# KECAMATAN SESAYAP DALAM ANGKA 2020

*Sesayap Subdistrict in Figures 2020*



**BADAN PUSAT STATISTIK  
KABUPATEN TANA TIDUNG**

*BPS-Statistics of Tana Tidung Regency*



**KECAMATAN SESAYAP  
DALAM ANGKA 2020**  
*Sesayap Subdistrict in Figures 2020*

**KECAMATAN SESAYAP DALAM ANGKA  
SESAYAP SUBDISTRICT IN FIGURES  
2020**

ISSN: 2620-3707

No. Publikasi/*Publication Number*: 65030.2009

Katalog /*Catalog*: 1102001.6503020

Ukuran Buku/*Book Size*: 14,8 cm x 21 cm

Jumlah Halaman/*Number of Pages* : xxvi + 93 hal/*pages*

Naskah/*Manuscript*:

BPS Kabupaten Tana Tidung

*BPS-Statistics of Tana Tidung Regency*

Penyunting/*Editor*:

BPS Kabupaten Tana Tidung

*BPS-Statistics of Tana Tidung Regency*

Gambar Kover/*Cover Design*:

BPS Kabupaten Tana Tidung

*BPS-Statistics of Tana Tidung Regency*

Ilustrasi Kover/*Cover Illustration*:

BPS Kabupaten Tana Tidung

*BPS-Statistics of Tana Tidung Regency*

Diterbitkan oleh/*Published by*:

©BPS Kabupaten Tana Tidung/*BPS-Statistics of Tana Tidung Regency*

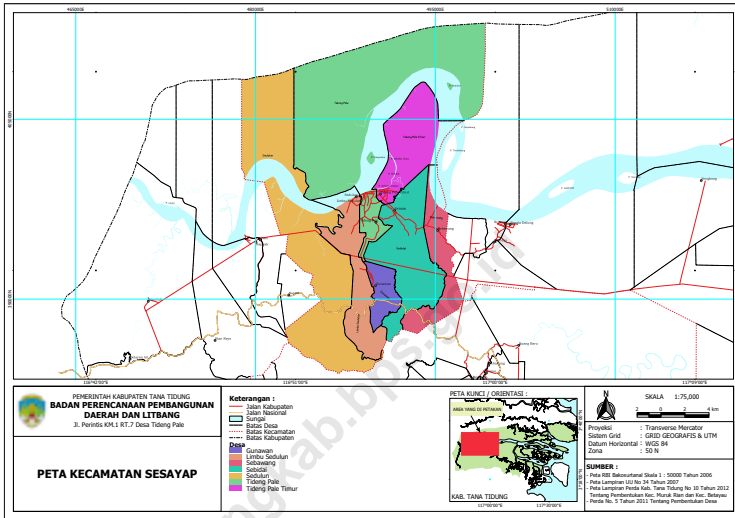
Dicetak oleh/*Printed by*:

CV Mahendra Mulya

Dilarang mengumumkan, mendistribusikan, mengomunikasikan, dan/atau menggandakan sebagian atau seluruh isi buku ini untuk tujuan komersil tanpa izin tertulis dari Badan Pusat Statistik.

*Prohibited to announce, distribute, communicate, and/or copy part or all of this book for commercial purpose without permission from BPS-Statistics Indonesia.*

# PETA WILAYAH SESAYAP MAP OF SESAYAP





**KEPALA BPS KABUPATEN TANA TIDUNG**  
**CHIEF STATISTICIAN OF TANA TIDUNG REGENCY**



**Yuda Agus Irianto, S.Si**





## KATA PENGANTAR

Publikasi "Kecamatan Sesayap Dalam Angka 2020" ini merupakan serial publikasi yang diterbitkan secara berkala oleh Badan Pusat Statistik (BPS) Kabupaten Tana Tidung. Publikasi ini dimaksudkan untuk memberikan gambaran yang lengkap dan akurat tentang pembangunan dan sekaligus perkembangan perstatistikaan di daerah ini.

Dalam penyusunan buku Tana Tidung Dalam Angka ini, data yang dihimpun selain bersumber dari data primer juga bersumber dari data sekunder, baik dari instansi pemerintah maupun swasta. Seperti halnya pada publikasi terdahulu, setiap tahunnya selalu diupayakan perbaikan angka-angka pada tabel-tabel yang disajikan, demikian pula pada publikasi ini. Selain itu, juga terdapat penambahan dan pengembangan data guna melengkapi isi dan validitas data sesuai dengan dinamika pembangunan dan pemerintahan yang berkembang.

Meskipun telah diupayakan kelengkapan dan penyempurnaan data yang disajikan namun masih terasa belum dapat memenuhi kebutuhan pemakai data. Oleh karena itu kami mengharapkan saran, pendapat dan kritik yang konstruktif dari berbagai pihak, untuk perbaikan dan penyempurnaan publikasi ini dimasa yang akan datang.

Kepada semua Dinas/Instansi/Lembaga Pemerintah maupun Swasta yang telah membantu menyediakan data dalam kegiatan penyusunan Buku Kecamatan Sesayap Dalam Angka 2020 ini, kami sampaikan ucapan terima kasih, semoga kerjasama kita dapat terus ditingkatkan.

Akhirnya semoga publikasi ini bermanfaat bagi kita semua dalam menyusun dan melaksanakan pembangunan.

Tidung Pale, September 2020

Kepala BPS

Kabupaten Tana Tidung

**Yuda Agus Irianto, S.Si**





## PREFACE

*"Sesayap Subdistrict in Figures 2020" is a series of from previous publication which periodocally published by BPS-Statistic Tana Tidung Regency. This Publication intended to provide complete and accurate picture about development and the activity of statistic in this region.*

*In the preparation of this book, both primary and secondary data were collected from public and private institution. For the completion of its content and of data validity folowing the development and governmental dinamism and development of statistical data and annually figures always renewed.*

*Although some efforts for the completion already been made, however maybe it not yet meet the need of data users. Therefore, any constructive criticism and suggestion for the improvement of the publication very needed.*

*Our gratitude goes to all parties and all the offices/institutions/government and private institutions that have helped provide data in preparation this book. I hope our cooperation can keep being endlessly increased.*

*Finnaly, we hope this book will be greatly beneficial for the readers in preparation and implementation development.*

Tidung Pale, September 2020  
Chief Statistician of  
Tana Tidung Regency

**Yuda Agus Irianto, S.Si**

## DAFTAR ISI / CONTENTS

	Halaman <i>Page</i>
Kata Pengantar/ <i>Preface</i> .....	vii
Daftar Isi/ <i>Contents</i> .....	ix
Daftar Tabel/ <i>List of Tables</i> .....	xi
Daftar Gambar/ <i>List of Figures</i> .....	xxi
Daftar Singkatan/ <i>List of Abbreviations</i> .....	xxv
Statistik Kunci/ <i>Key Statistics</i> .....	xxvii
1. Geografi/ <i>Geography</i> .....	1
2. Sosial dan Kesejahteraan Rakyat/ <i>Social and Welfare</i> .....	9
3. Pertanian/ <i>Agriculture</i> .....	55
4. Pariwisata/ <i>Tourism</i> .....	67
5. Pemerintahan/ <i>Government</i> .....	77
6. Penduduk/ <i>Population</i> .....	89



## DAFTAR TABEL/LIST OF TABLES

Halaman  
Page

### 1. GEOGRAFI/GEOGRAPHY

#### 1.1 KEADAAN GEOGRAFI

##### **GEOGRAPHY CONDITION**

1.1.1	Batas Wilayah Kecamatan Sesayap, 2019 <i>Borderline of Sesayap Subdistrict, 2019</i> .....	4
1.1.2	Luas Daerah Menurut Kelurahan/Desa di Kecamatan Sesayap, 2019 <i>Total Area by Kelurahan/Village in Sesayap Subdistrict, 2019</i> .....	5
1.1.3	Ketinggian Daesa dari Permukaan Laut Menurut Lokasi Pengukuran, 2020 <i>Altitude of Village by Location of Measurement, 2020</i> .....	6
1.1.4	Jarak Desa ke Ibukota Kecamatan, 2020 <i>Distance of Village to Subdistrict, 2020</i> .....	7

### 2. SOSIAL DAN KESEJAHTERAAN RAKYAT/SOCIAL AND WELFARE

#### 2.1 PENDIDIKAN

##### **EDUCATION**

2.1.1	Jumlah Desa <sup>1</sup> /Kelurahan yang Memiliki Fasilitas Sekolah menurut Kelurahan/Desa di Kecamatan Sesayap, 2014–2019 <i>Number of Villages<sup>1</sup>/Kelurahan Having Educational Facilities by Kelurahan/Village in Sesayap Subdistrict, 2014–2019</i> .....	12
2.1.2	Banyaknya Sekolah Dasar (SD) menurut Kelurahan/Desa di Kecamatan Sesayap, 2019 <i>Number of Primary Schools by Kelurahan/Village in Sesayap Subdistrict, 2019</i> .....	17
2.1.3	Banyaknya Madrasah Ibtidaiyah (MI) menurut Kelurahan/Desa di Kecamatan Sesayap, 2019 <i>Number of Madrasah Ibtidaiyah (MI) by Kelurahan/Village in Sesayap Subdistrict, 2019</i> .....	18
2.1.4	Banyaknya Sekolah Menengah Pertama (SMP) menurut Kelurahan/Desa di Kecamatan Sesayap, 2019 <i>Number of Junior High Schools by Kelurahan/Village in Sesayap Subdistrict, 2019</i> .....	19

2.1.5	Banyaknya Madrasah Tsanawiyah (MTs) menurut Kelurahan/Desa di Kecamatan Sesayap, 2019 <i>Number of Madrasah Tsanawiyah (MTs) by Kelurahan/Village in Sesayap Subdistrict, 2019</i> .....	20
2.1.6	Banyaknya Sekolah Menengah Atas (SMA) menurut Kelurahan/Desa di Kecamatan Sesayap, 2019 <i>Number of Senior High Schools by Kelurahan/Village in Sesayap Subdistrict, 2019</i> .....	21
2.1.7	Kemudahan Untuk Mencapai Sarana Pendidikan Terdekat Bagi Desa/Kelurahan yang Tidak ada Sarana Pendidikan menurut Kelurahan/Desa di Kecamatan Sesayap, 2019 <i>The Ease of Access to Nearest Educational Facilities for Village/ Kelurahan that not Having Educational Facilities by Kelurahan/ Village in Sesayap Subdistrict, 2019</i> .....	22
<b>2.2</b>	<b>KESEHATAN HEALTH</b>	
2.2.1	Jumlah Desa <sup>1</sup> /Kelurahan yang Memiliki Sarana Kesehatan menurut Kelurahan/Desa di Kecamatan Sesayap, 2014–2019 <i>Number of Villages<sup>1</sup> Having Health Facilities by Kelurahan/Village in Sesayap Subdistrict, 2014–2019</i> .....	24
2.2.2	Jumlah Tenaga Kesehatan menurut Kelurahan/Desa di Kecamatan Sesayap, 2019 <i>Number of Medical Personnel by Kelurahan/Village in Sesayap Subdistrict, 2019</i> .....	30
2.2.3	Jumlah Rumah Sakit Umum, Rumah Sakit Khusus, dan Puskesmas menurut Kelurahan/Desa di Kecamatan Sesayap, 2018–2019 <i>Number of General Hospital, Special Hospital, and Public Health Center by Kelurahan/Village in Sesayap Subdistrict, 2018–2019</i> .....	31
2.2.4	Banyaknya Sarana Kesehatan menurut Kelurahan/Desa dan Jenis Sarana Kesehatan di Kecamatan Sesayap, 2019 <i>Number of Health Facilities by Kelurahan/Village and Kind of Health Facilities in Sesayap Subdistrict, 2019</i> .....	34
2.2.5	Kemudahan Mencapai Sarana Kesehatan Terdekat Bagi Desa/Kelurahan yang Tidak ada Sarana Kesehatan menurut Kelurahan/Desa di Kecamatan Sesayap, 2019	

	<i>The Ease of Access to Nearest Health Facilities for Village/Kelurahan that not Having Health Facilities by Kelurahan/Village by Kelurahan/Village in Sesayap Subdistrict, 2019</i> .....	36
2.2.6	Banyaknya Warga Penderita Gizi Buruk menurut Kelurahan/Desa di Kecamatan Sesayap, 2018 dan 2019 <i>Number of People with Severe Malnutrition by Kelurahan/Village in Sesayap Subdistrict, 2018 and 2019</i> .....	38
<b>2.3</b>	<b>AGAMA DAN SOSIAL LAINNYA</b> <b>RELIGION AND OTHER SOCIAL AFFAIRS</b>	
2.3.1	Jumlah Penduduk menurut Kelurahan/Desa dan Agama yang Dianut di Kecamatan Sesayap, 2019 <i>Population by Kelurahan/Village and Religion in Sesayap Subdistrict, 2019</i> .....	39
2.3.2	Banyaknya Keluarga menurut Kelurahan/Desa <sup>1</sup> dan Jenis Pengguna Listrik di Kecamatan Sesayap, 2019 <i>Number of Families by Kelurahan/Village<sup>1</sup> and Type of Electric Customer in Sesayap Subdistrict, 2019</i> .....	40
2.3.3	Banyaknya Desa/Kelurahan menurut Keberadaan Penerangan Jalan Utama Desa/Kelurahan di Kecamatan Sesayap, 2014–2019 <i>Number of Villages/Kelurahan by Presence of Village/Kelurahan Main Street Illumination in Sesayap Subdistrict, 2014–2019</i> .....	41
2.3.4	Banyaknya Desa/Kelurahan menurut Jenis Bahan Bakar untuk Memasak yang Digunakan oleh Sebagian Besar Keluarga di Kecamatan Sesayap, 2014–2019 <i>Number of Villages/Kelurahan by Type of Cooking Fuel Used by Majority of Families in Sesayap Subdistrict, 2014–2019</i> .....	42
2.3.5	Banyaknya Desa/Kelurahan menurut Sumber Air Minum Sebagian Besar Keluarga di Kecamatan Sesayap, 2014–2019 <i>Number of Villages/Kelurahan by Sources of Drinking Water of Majority of Families in Sesayap Subdistrict, 2014–2019</i> .....	43
2.3.6	Banyaknya Desa/Kelurahan menurut Penggunaan Fasilitas Tempat Buang Air Besar Sebagian Besar Keluarga di Kecamatan Sesayap, 2014–2019 <i>Number of Villages/Kelurahan by Toilet Facility Usage of Majority of Families in Sesayap Subdistrict, 2014–2019</i> .....	44

2.3.7	Banyaknya Kejadian Bencana Alam menurut Kelurahan/ Desa dan Jenis Bencana Alam di Kecamatan Sesayap, 2019 <i>Number of Natural Disaster by Kelurahan/Village and Type of Natural Disaster in Sesayap Subdistrict, 2019</i> .....	45
2.3.8	Banyaknya Korban Jiwa Akibat Bencana Alam menurut Kelurahan/Desa dan Jenis Bencana Alam di Kecamatan Sesayap, 2019 <i>Number of Casualties due to Natural Disaster by Kelurahan/Village and Type of Natural Disaster in Sesayap Subdistrict, 2019</i> .....	48
2.3.9	Keberadaan Fasilitas/Upaya Antisipasi/Mitigasi Bencana Alam menurut Kelurahan/Desa di Kecamatan Sesayap, 2019 <i>Presence of Facilities/Effort in Anticipation/Mitigation of Natural Disaster by Kelurahan/Village in Sesayap Subdistrict, 2019</i> .....	51
2.3.10	Banyaknya Embung Desa menurut Kelurahan/ Desa di Kecamatan Sesayap, 2018 dan 2019 <i>Number of Village Reservoirs by Kelurahan/Village in Sesayap Subdistrict, 2019</i> .....	53
2.3.11	Banyaknya Desa/Kelurahan yang Memiliki Kelompok Kegiatan Olahraga menurut Jenis Olahraga dan Ketersediaan Fasilitas/Lapangan Olahraga di Kecamatan Sesayap, 2019 <i>Number of Village/Kelurahan Having Sports Activity Group by Type of Sports and Availability of Sports Facility/Field in Sesayap Subdistrict, 2019</i> .....	54
<b>3.</b>	<b>PERTANIAN/AGRICULTURE</b>	
<b>3.1</b>	<b>HORTIKULTURA</b>	
	<b>HORTICUTURE</b>	
3.1.1	Luas Panen Tanaman Sayuran dan Buah-Buahan Semusim menurut Jenis Tanaman di Kecamatan Sesayap (ton), 2016–2019 <i>Harvested Area of Seasonal Vegetables and Fruits by Kind of Plant in Sesayap Subdistrict (ton), 2016–2019</i> .....	57
3.1.2	Produksi Tanaman Sayuran dan Buah-Buahan Semusim menurut Jenis Tanaman di Kecamatan Sesayap (ton), 2016–2019 <i>Production of Seasonal Vegetables and Fruits by Kind of Plant in Sesayap Subdistrict (ton), 2016–2019</i> .....	59

3.1.3	Luas Panen Tanaman Biofarmaka menurut Jenis Tanaman di Kecamatan Sesayap (m <sup>2</sup> ), 2016–2019 <i>Harvested Area of Medical Plants by Kind of Plant in Sesayap Subdistrict (m<sup>2</sup>), 2016–2019</i> .....	61
3.1.4	Produksi Tanaman Biofarmaka menurut Jenis Tanaman di Kecamatan Sesayap (kg), 2016–2019 <i>Production of Medical Plants by Kind of Plant in Sesayap Subdistrict (kg), 2016–2019</i> .....	62
3.1.5	Luas Panen Tanaman Hias menurut Jenis Tanaman di Kecamatan Sesayap (m <sup>2</sup> ), 2016–2019 <i>Harvested Area of Ornamental Plants by Kind of Plant in Sesayap Subdistrict (m<sup>2</sup>), 2016–2019</i> .....	63
3.1.6	Produksi Tanaman Hias menurut Jenis Tanaman di Kecamatan Sesayap (tangkai), 2016–2019 <i>Production of Ornamental Plants by Kind of Plant in Sesayap Subdistrict (stalks), 2016–2019</i> .....	64
3.1.7	Produksi Buah-Buahan dan Sayuran Tahunan menurut Jenis Tanaman di Kecamatan Sesayap (ton), 2016–2019 <i>Production of Annual Fruits and Vegetables by Kind of Plant in Sesayap Subdistrict (ton), 2016–2019</i> .....	65
<b>4.</b>	<b>PARIWISATA/TOURISM</b>	
4.1	Banyaknya Sarana dan Prasarana Ekonomi menurut Kelurahan/Desa dan Jenisnya di Kecamatan Sesayap, 2019 <i>Number of Economic Facilities and Infrastructure by Kelurahan/ Village in Sesayap Subdistrict, 2019</i> .....	68
4.2	Banyaknya Sarana Lembaga Keuangan yang Beroperasi menurut Kelurahan/Desa dan Jenisnya di Kecamatan Sesayap, 2019 <i>Number of Operating Financial Institution Facilities by Kelurahan/ Village in Sesayap Subdistrict, 2019</i> .....	71
4.3	Banyaknya Koperasi yang Masih Aktif menurut Kelurahan/ Desa dan Jenis Koperasi di Kecamatan Sesayap, 2019 <i>Number of Active Cooperatives by Kelurahan/Village in Sesayap Subdistrict, 2019</i> .....	72



4.4	Jumlah Menara dan Operator Layanan Komunikasi Telepon Seluler Serta Kondisi Sinyal Telepon Seluler menurut Kelurahan/Desa di Kecamatan Sesayap, 2019 <i>Number of Operating Financial Institution Facilities by Kelurahan/Village in Sesayap Subdistrict, 2019</i> .....	73
4.5	Sarana Transportasi Antar Desa/Kelurahan menurut Kelurahan/Desa di Kecamatan Sesayap, 2019 <i>Inter-Village/Kelurahan Transportation Facilities by Kelurahan/Village in Sesayap Subdistrict, 2019</i> .....	74
4.6	Kondisi Jalan Darat Antar Desa/Kelurahan menurut Kelurahan/Desa di Kecamatan Sesayap, 2019 <i>Condition of Inter-Village/Kelurahan Roads by Kelurahan/Village in Sesayap Subdistrict, 2019</i> .....	75
4.7	Keberadaan Kantor Pos/Pos Pembantu/Rumah Pos dan Perusahaan/Agen Jasa Ekspedisi Swasta menurut Kelurahan/Desa di Kecamatan Sesayap, 2019 <i>Availability of Post Office/Subsidiary of Post Office and Private Expedition Service Company by Kelurahan/Village in Sesayap Subdistrict, 2019</i> .....	76
<b>5.</b>	<b>PEMERINTAHAN/GOVERNMENT</b>	
<b>5.1</b>	<b>WILAYAH ADMINISTRATIF</b> <b>ADMINISTRATIVE AREA</b>	
5.1.1	Banyaknya RT dan Luas Wilayah Menurut Desa, 2019 <i>Number of of RT and Area bi Village, 2019</i> .....	80
5.1.2	Jumlah Desa Menurut Klasifikasi Desa, 2019 <i>Number of Village by Classification, 2019</i> .....	81
<b>5.2</b>	<b>PEGAWAI NEGERI SIPIL</b> <b>CIVIL SERVANTS</b>	
5.2.1	Jumlah Anggota LPM Berdasarkan Jenis Kelamin dan Desa, 2019 <i>Number of LPM by Sex and Village, 2019</i> .....	82
5.2.2	Jumlah Anggota BPD Berdasarkan Desa, 2019 <i>Number of BPD by Village, 2019</i> .....	83
5.2.3	Jumlah Pegawai Negeri Sipil Daerah Menurut Golongan dan Jenis Kelamin di Kantor Kecamatan Sesayap, 2019	

	<i>Number of Local Civil Servants by Degree and Sex in Sesayap Subdistrict, 2019</i> .....	84
5.2.4	Jumlah Pegawai Negeri Sipil Daerah Menurut Eselon dan Jenis Kelamin di Kantor Kecamatan Sesayap, 2019 <i>Number of Local Civil Servants by Echelon and Sex in Sesayap Subdistrict, 2019</i> .....	85
5.2.5	Jumlah Pegawai Negeri Sipil Menurut Pendidikan dan Jenis Kelamin di Kantor Kecamatan Sesayap, 2019 <i>Number of Civil Servants by Education and Sex at Office of Sesayap Subdistrict, 2019</i> .....	86
5.2.6	Struktur Organisasi dan Tata Kerja Perangkat Daerah di Kecamatan Sesayap, 2019 <i>Organization Chart and Administration of Area Peripheral in Sesayap Subdistrict, 2019</i> .....	87
<b>6.</b>	<b>PENDUDUK/POPULATION</b>	
6.1	Penduduk Menurut Jenis Kelamin dan Rasio Jenis Kelamin Menurut Desa, 2019 <i>Population by Sex and Sex Ratio by Village, 2019</i> .....	92
6.2	Luas Wilayah <sup>1</sup> , Jumlah Penduduk <sup>2</sup> , dan Kepadatan Pendudukan <sup>3</sup> Menurut Desa, 2019 <i>Area<sup>1</sup>, Number of Population<sup>2</sup>, and Population Density<sup>3</sup> by Village, 2019</i> .....	93



## DAFTAR GAMBAR/LIST OF FIGURES

	Halaman Page
1.1 Luas Daerah menurut Desa (%), 2019 <i>Area of Village (%)</i> , 2019.....	3
2.1 Jumlah Fasilitas Sekolah menurut Kelurahan/Desa, 2019 <i>Number Educational Facilities by Kelurahan/Village</i> , 2019 .....	11
5.1 Banyaknya RT Menurut Desa, 2019 <i>Number of of RT by Village</i> , 2019 .....	79
6.1 Rasio Jenis Kelamin Menurut Desa, 2019 <i>Sex Ratio by Village</i> , 2019 .....	91



## PENJELASAN UMUM/EXPLANATORY NOTES

Tanda-tanda, satuan-satuan, dan lain-lainnya yang digunakan dalam publikasi ini adalah sebagai berikut:

*Symbols, measurement units, and acronyms which are used in this publication, are as follows:*

### 1. TANDA-TANDA/SYMBOLS

Data tidak tersedia/Data not available .....	: ...
Tidak ada atau nol /Null or zero .....	: -
Data dapat diabaikan/Data negligible .....	: 0
Tanda decimal/Decimal point .....	: ,
Data tidak dapat ditampilkan/Not applicable .....	: NA
Angka estimasi/Estimated figures .....	: e
Angka diperbaiki/Revised figures .....	: r
Angka sementara/Preliminary figures .....	: x
Angka sangat sementara/Very preliminary figures .....	: xx
Angka sangat sangat sementara/Very very preliminary figures .....	: xxx

### 2. SATUAN/UNITS

barel/barrel .....	: 158,99 liter/litres = 1/6,2898 m <sup>3</sup>
hektar (ha)/hectare (ha) .....	: 10 000 m <sup>2</sup>
kilometer (km)/kilometres (km) .....	: 1 000 meter/meters (m)
knot/knot .....	: 1,8523 km/jam (km/hour)
kuintal/quintal .....	: 100 kg
KWh .....	: 1 000 Watt hour
MWh .....	: 1 000 KWh
liter (untuk beras)/litre (for rice) .....	: 0,80 kg
MMSCF .....	: 1/35,3 m <sup>3</sup>
metrik ton (m.ton)/metric ton (m. ton) .....	: 0,98421 long ton = 1 000 kg
ons/ounce .....	: 28,31 gram/grams
ton .....	: 1 000 kg

Satuan lain: buah, dus, butir, helai/lembar, kaleng, batang, pulsa, ton kilometer (ton-km), jam, menit, persen (%).

*Other units: unit, pack, pieces, sheet, tin, pulse, ton-kilometres(ton-km), hour, minute, percent (%).*

Perbedaan angka di belakang koma disebabkan oleh pembulatan angka.

*The difference in decimal numbers is caused by rounding.*



## DAFTAR SINGKATAN/ LIST OF ABBREVIATIONS

SI	: Stasiun Iklim
SIMPK	: Stasiun Meteorologi Pertanian Khusus
t.t	: Tempat tidur
BCG	: Bacillus Calmette Guerin
DPT	: Difteri, Pertusis, Tetanus
TT	: Tetanus Toxoid
IOT	: Industri Obat Tradisional/ <i>Traditional Medicine Industry</i>
IKOT	: Industri Kecil Obat Tradisional/ <i>Traditional Medicine Small</i>
Alkes	: Alat kesehatan/ <i>Health Kits</i>
PKRT	: Perbekalan Kesehatan Rumah tangga/ <i>Household Health Logistics</i>
Kompl	: Komplemen/ <i>Complement</i>
IRTP	: Industri Pangan Produksi Rumah Tangga/ <i>Foods Home Industry</i>
PBF	: Pedagang Besar Farmasi/ <i>Pharmacy Whole-seller</i>
GFK	: Gudang Farmasi Kab/Kota/Regency/ <i>Municipality Pharmacy Warehouse</i>
RB	: Rumah Bersalin/ <i>Delivery House</i>
Pustu	: Puskesmas pembantu/ <i>Auxiliary Public Health Center</i>
BP	: Balai Pengobatan/ <i>Polyclinic</i>
TPS	: Tempat Pembuangan Sementara / <i>landfill</i>
Jamkesmas	: Jaminan kesehatan masyarakat miskin/ <i>Poor public health insurance</i>
PJKMU	: Program Jaminan Kesehatan Masyarakat Umum
SIUP	: Surat Ijin Usaha Perdagangan/ <i>Trading Permission Letter</i>
TDP	: Tanda Daftar Perusahaan/ <i>Company Registration Identity</i>
API	: Angka Pengenal Importir/ <i>Importer's Identity Number</i>





## Statistik Kunci, 2017–2019 Key Statistics, 2017–2019

Rincian/Description	Satuan/Unit	2017	2018	2019
(1)	(2)	(3)	(4)	(5)
<b>SOSIAL/SOCIAL</b>				
Penduduk <sup>1</sup> /Population <sup>1</sup>	juta/million	261,9	265,0	265,0
Laju Pertumbuhan Penduduk <sup>1</sup> /Population Growth <sup>1</sup>	%	1,23	1,19	1,19
Angka Harapan Hidup <sup>1-e</sup> /Life Expectancy Rate <sup>1</sup>	tahun/years	71,1	71,2	71,2
Angka Melek Huruf Usia 15+/ <i>Literacy Rate Aged 15+</i>	%	95,5	95,7	95,7
Tingkat Partisipasi Angkatan Kerja -TPAK <sup>2,3</sup> <i>Labour Force Participation Rate-LFPR<sup>2,3</sup></i>	%	66,7	67,3	67,3
Tingkat Pengangguran Terbuka-TPT <sup>2</sup> <i>Unemployment Rate-UR<sup>2</sup></i>	%	5,5 <sup>4</sup>	5,3 <sup>4</sup>	5,3 <sup>4</sup>
Penduduk Miskin <sup>5</sup> /Poor People <sup>4</sup>	juta/million	27,8	25,9	25,9
Persentase Penduduk Miskin <sup>4</sup> <i>Percentage of Poor People<sup>4</sup></i>	%	10,6	9,8	9,8
Indeks Pembangunan Manusia-IPM <sup>5</sup> <i>Human Development Index<sup>5</sup></i>	–	70,8	71,4	71,4
<b>EKONOMI/ECONOMIC</b>				
Produk Domestik Regional Bruto (PDRB) Harga Berlaku <sup>6</sup> <i>Gross Regional Domestic Bruto (GRDP) at Current Price<sup>6</sup></i>	triliun rupiah <i>trillion rupiahs</i>	13 587,2 <sup>x</sup>	14 837,4 <sup>xx</sup>	14 837,4 <sup>xx</sup>
Laju Pertumbuhan Ekonomi <sup>8</sup> /Economic Growth <sup>7</sup>	%	5,1 <sup>x</sup>	5,2 <sup>xx</sup>	5,2 <sup>xx</sup>
PDRB Per Kapita Harga Berlaku <sup>6,8</sup> <i>Per Capita of GRDP at Current Price<sup>6,8</sup></i>	juta rupiah <i>million rupiahs</i>	51,9 <sup>x</sup>	56,0 <sup>xx</sup>	56,0 <sup>xx</sup>

- Catatan/Notes: <sup>1</sup> Hasil proyeksi penduduk Indonesia 2010–2035 (pertengahan tahun/Juni)/*The result of Indonesia population prjection 2010–2035 (mid year/June)*
- <sup>2</sup> Kondisi Agustus/Condition at August
- <sup>3</sup> Menggunakan penimbang hasil proyeksi penduduk tahun 2010–2035/Weighted by the 2010–2035 population projection
- <sup>4</sup> Kondisi Maret/Condition at March
- <sup>5</sup> Sejak tahun 2010, IPM dihitung dengan metode baru. Komponen IPM metode baru adalah angka harapan hidup saat lahir, harapan lama sekolah, rata-rata lama sekolah, dan pengeluaran per kapita/*Since 2010, HDI was calculated using new method. New HDI component are life expectancy at birth, expected years of schooling, means years of schooling, and expenditure per capita*
- <sup>6</sup> Mulai tahun 2010 mengadopsi System of National Account 2008 (SNA 2008)/*Since 2010 is in line with System of National Account 2008 (SNA 2008)*
- <sup>7</sup> Menggunakan tahun dasar 2010 (2010=100)/*Using 2010 base year (2010=100)*
- <sup>8</sup> Menggunakan proyeksi penduduk berdasarkan hasil SP2010/*Using population projection based on SP2010*



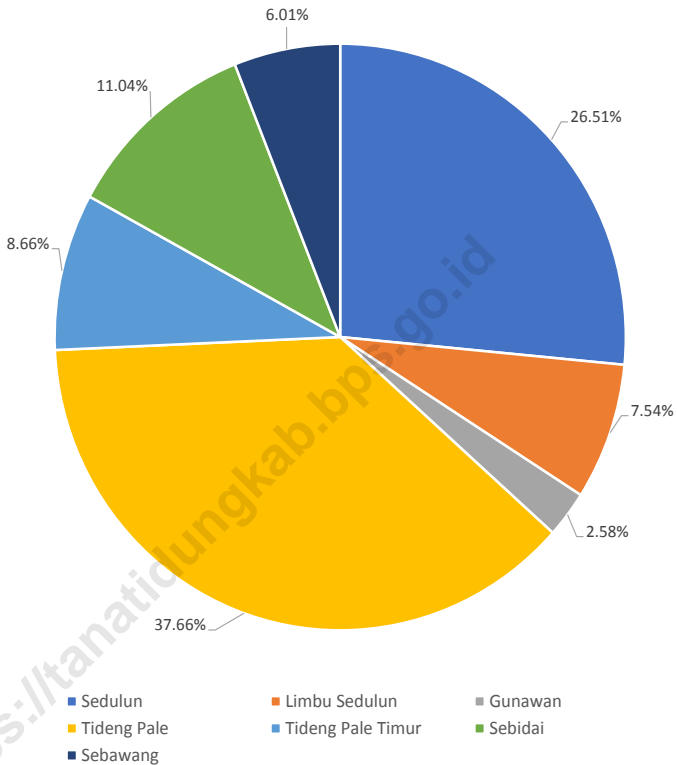


# **GEOGRAFI** *GEOGRAPHY*

**1**



**Gambar 1.1** Luas Daerah menurut Desa (%), 2019  
**Figures 1.1** Area of Village (%), 2019



Sumber/Source : Bappeda Kab. Tana Tidung/Bappeda Tana Tidung Regency

## 1.1 KEADAAN GEOGRAFI GEOGRAPHY CONDITION

**Tabel** 1.1.1 **Batas Wilayah Kecamatan Sesayap, 2019**  
**Table** 1.1.1 **Borderline of Sesayap Subdistrict, 2019**

1. Ibukota Kecamatan : TIDENG PALE

2. Batas Wilayah / Border:

Utara / North : KABUPATEN NUNUKAN

Timur / East : KECAMATAN SESAYAP HILIR

Selatan / South : KECAMATAN BETAYAU

Barat / West : KECAMATAN MURUK RIAN

3. Luas Wilayah / Total Area : 393,92 km<sup>2</sup>

Sumber/Source : Bappeda Kab. Tana Tidung/Bappeda Tana Tidung Regency

**Tabel**  
**Table** 1.1.2**Luas Daerah Menurut Kelurahan/Desa di Kecamatan  
Sesayap, 2019**  
**Total Area by Kelurahan/Village in Sesayap Subdistrict,  
2019**

<b>Desa Village</b>	<b>Luas Wilayah Total Area (km<sup>2</sup>)</b>	<b>Persentase Terhadap Luas Kecamatan Percentage to Subdistrict's Area</b>
(1)	(2)	(3)
Sedulun	104.45	26.51
Limbu Sedulun	29.72	7.54
Gunawan	10.15	2.58
Tideng Pale	148.33	37.66
Tideng Pale Timur	34.11	8.66
Sebidai	43.47	11.04
Sebawang	23.69	6.01
<b>Sesayap</b>	<b>393.92</b>	<b>100.00</b>

Sumber/Source : Bappeda Kab. Tana Tidung/Bappeda Tana Tidung Regency



**Tabel**  
**Table** 1.1.3**Ketinggian Daesa dari Permukaan Laut Menurut Lokasi Pengukuran, 2020**  
**Altitude of Village by Location of Measurement, 2020**

<b>Desa Village</b>	<b>Ketinggian Height (M)</b>	<b>Lokasi Pengukuran Location of Measurement</b>
(1)	(2)	(3)
Sedulun	14	KANTOR DESA
Limbu Sedulun	13	KANTOR DESA
Gunawan	22	KANTOR DESA
Tideng Pale	19	KANTOR DESA
Tideng Pale Timur	19	KANTOR DESA
Sebidai	13	KANTOR DESA
Sebawang	15	KANTOR DESA
<b>Sesayap</b>	<b>22</b>	<b>KANTOR DESA</b>

Sumber/Source : Kantor Camat Sesayap/Office of Sesayap Subdistrict

**Tabel 1.1.4** Jarak Desa ke Ibukota Kecamatan, 2020  
**Table** *Distance of Village to Subdistrict, 2020*

Desa Village	Jarak Distance (km)	Waktu Time (jam)	Kendaraan By
(1)	(2)	(3)	(4)
Sedulun	1,75	0,15	DARAT
Limbu Sedulun	1,25	0,13	DARAT
Gunawan	0,00	0,00	DARAT
Tideng Pale	4,00	0,25	DARAT
Tideng Pale Timur	1,00	0,10	DARAT
Sebidai	7,00	0,33	DARAT
Sebawang	7,00	0,33	DARAT

Sumber/Source : Kantor Camat Sesayap/Office of Sesayap Subdistrict



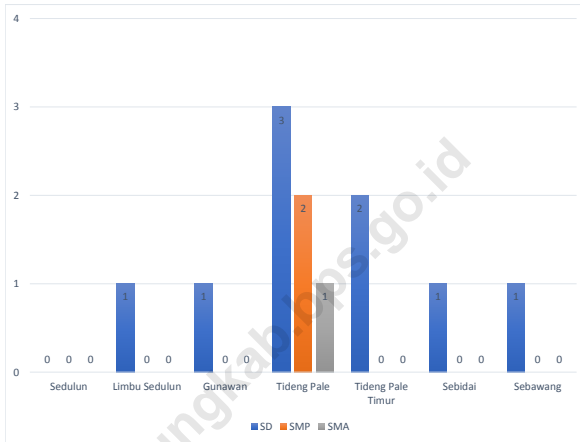


*SOSIAL DAN KESEJAHTERAAN  
RAKYAT/SOCIAL AND WELFARE*

**2**



**Gambar 2.1** Jumlah Fasilitas Sekolah menurut Kelurahan/Desa, 2019  
**Figures 2.1** Number of Educational Facilities by Kelurahan/Village, 2019



Sumber/Source: BPS, Pendataan Potensi Desa (Podes)/ BPS-Statistics Indonesia, Village Potential Data Collection

## 2.1 PENDIDIKAN EDUCATION

**Tabel** 2.1.1 **Jumlah Desa<sup>1</sup>/Kelurahan yang Memiliki Fasilitas Sekolah menurut Kelurahan/Desa di Kecamatan Sesayap, 2014–2019**  
**Table** 2.1.1 **Number of Villages<sup>1</sup>/Kelurahan Having Educational Facilities by Kelurahan/Village in Sesayap Subdistrict, 2014–2019**

Kelurahan/Desa Kelurahan/Village	SD Primary School		
	2014	2018	2019
(1)	(2)	(3)	(4)
Sedulun	...	-	-
Limbu Sedulun	...	1	1
Gunawan	...	1	1
Tideng Pale	...	3	3
Tideng Pale Timur	...	1	2
Sebidai	...	1	1
Sebawang	...	1	1
<b>Sesayap</b>	...	<b>8</b>	<b>9</b>

Lanjutan Tabel/*Continued Table 2.1.1*

Kelurahan/Desa Kelurahan/Village	SMP Junior High School		
	2014	2018	2019
(1)	(2)	(3)	(4)
Sedulun	...	-	-
Limbu Sedulun	...	-	-
Gunawan	...	-	-
Tideng Pale	...	2	2
Tideng Pale Timur	...	-	-
Sebidai	...	-	-
Sebawang	...	-	-
<b>Sesayap</b>	<b>...</b>	<b>2</b>	<b>2</b>



**Lanjutan Tabel/Continued Table 2.1.1**

Kelurahan/Desa Kelurahan/Village	SMA Senior High School		
	2014	2018	2019
(1)	(2)	(3)	(4)
Sedulun	...	-	-
Limbu Sedulun	...	-	-
Gunawan	...	-	-
Tideng Pale	...	1	1
Tideng Pale Timur	...	-	-
Sebidai	...	-	-
Sebawang	...	-	-
<b>Sesayap</b>	<b>...</b>	<b>1</b>	<b>1</b>

Lanjutan Tabel/*Continued Table 2.1.1*

Kelurahan/Desa <i>Kelurahan/Village</i>	SMK <i>Vocational School</i>		
	2014	2018	2019
(1)	(2)	(3)	(4)
Sedulun	...	-	-
Limbu Sedulun	...	-	-
Gunawan	...	-	-
Tideng Pale	...	-	-
Tideng Pale Timur	...	-	-
Sebidai	...	-	-
Sebawang	...	-	-
<b>Sesayap</b>	...	-	-

Lanjutan Tabel/Continued Table 2.1.1

Kelurahan/Desa Kelurahan/Village	Perguruan Tinggi University		
	2014	2018	2019
(1)	(2)	(3)	(4)
Sedulun	...	-	-
Limbu Sedulun	...	-	-
Gunawan	...	-	-
Tideng Pale	...	-	-
Tideng Pale Timur	...	-	-
Sebidai	...	-	-
Sebawang	...	-	-
<b>Sesayap</b>	...	-	-

Catatan/Note: Data tahun 2014 tidak tersedia/Data for 2014 are not available  
 Sumber/Source: BPS, Pendataan Potensi Desa (Podes)/ BPS–Statistics Indonesia, Village Potential Data Collection

**Tabel 2.1.2** Banyaknya Sekolah Dasar (SD) menurut Kelurahan/Desa di Kecamatan Sesayap, 2019  
**Number of Primary Schools by Kelurahan/Village in Sesayap Subdistrict, 2019**

Kelurahan/Desa Kelurahan/Village	Negeri Public	Swasta Private	Jumlah Total
(1)	(2)	(3)	(4)
Sedulun	-	-	-
Limbu Sedulun	1	-	1
Gunawan	1	-	1
Tideng Pale	1	1	2
Tideng Pale Timur	1	1	2
Sebidai	1	-	1
Sebawang	1	-	1
<b>Sesayap</b>	<b>6</b>	<b>2</b>	<b>8</b>

Sumber/Source: BPS, Pendataan Potensi Desa (Podes) 2019 / BPS—Statistics Indonesia, Village Potential Data Collection 2019

**Tabel 2.1.3** Banyaknya Madrasah Ibtidaiyah (MI) menurut Kelurahan/Desa di Kecamatan Sesayap, 2019  
**Table** *Number of Madrasah Ibtidaiyah (MI) by Kelurahan/Village in Sesayap Subdistrict, 2019*

Kelurahan/Desa Kelurahan/Village	Negeri Public	Swasta Private	Jumlah Total
(1)	(2)	(3)	(4)
Sedulun	-	-	-
Limbu Sedulun	-	-	-
Gunawan	-	-	-
Tideng Pale	-	1	1
Tideng Pale Timur	-	-	-
Sebidai	-	-	-
Sebawang	-	-	-
<b>Sesayap</b>	-	<b>1</b>	<b>1</b>

Sumber/Source: BPS, Pendataan Potensi Desa (Podes) 2019/ BPS—Statistics Indonesia, Village Potential Data Collection 2019

**Tabel 2.1.4** Banyaknya Sekolah Menengah Pertama (SMP) menurut Kelurahan/Desa di Kecamatan Sesayap, 2019  
**Number of Junior High Schools by Kelurahan/Village in Sesayap Subdistrict, 2019**

Kelurahan/Desa Kelurahan/Village	Negeri Public	Swasta Private	Jumlah Total
(1)	(2)	(3)	(4)
Sedulun	-	-	-
Limbu Sedulun	-	-	-
Gunawan	-	-	-
Tideng Pale	1	-	1
Tideng Pale Timur	-	-	-
Sebidai	-	-	-
Sebawang	-	-	-
<b>Sesayap</b>	<b>1</b>	<b>-</b>	<b>1</b>

Sumber/Source: BPS, Pendataan Potensi Desa (Podes) 2019/ BPS—Statistics Indonesia, Village Potential Data Collection 2019

**Tabel 2.1.5** Banyaknya Madrasah Tsanawiyah (MTs) menurut Kelurahan/Desa di Kecamatan Sesayap, 2019  
**Number of Madrasah Tsanawiyah (MTs) by Kelurahan/Village in Sesayap Subdistrict, 2019**

Kelurahan/Desa Kelurahan/Village	Negeri Public	Swasta Private	Jumlah Total
(1)	(2)	(3)	(4)
Sedulun	-	-	-
Limbu Sedulun	-	-	-
Gunawan	-	-	-
Tideng Pale	-	1	1
Tideng Pale Timur	-	-	-
Sebidai	-	-	-
Sebawang	-	-	-
<b>Sesayap</b>	-	<b>1</b>	<b>1</b>

Sumber/Source: BPS, Pendataan Potensi Desa (Podes) 2019/BPS–Statistics Indonesia, Village Potential Data Collection 2019

**Tabel 2.1.6** Banyaknya Sekolah Menengah Atas (SMA) menurut Kelurahan/Desa di Kecamatan Sesayap, 2019  
**Number of Senior High Schools by Kelurahan/Village in Sesayap Subdistrict, 2019**

Kelurahan/Desa Kelurahan/Village	Negeri Public	Swasta Private	Jumlah Total
(1)	(2)	(3)	(4)
Sedulun	-	-	-
Limbu Sedulun	-	-	-
Gunawan	-	-	-
Tideng Pale	1	-	1
Tideng Pale Timur	-	-	-
Sebidai	-	-	-
Sebawang	-	-	-
<b>Sesayap</b>	<b>1</b>	<b>-</b>	<b>1</b>

Sumber/Source: BPS, Pendataan Potensi Desa (Podes) 2019/ BPS—Statistics Indonesia, Village Potential Data Collection 2019



**Tabel 2.1.7** Kemudahan Untuk Mencapai Sarana Pendidikan Terdekat Bagi Desa/Kelurahan yang Tidak ada Sarana Pendidikan menurut Kelurahan/Desa di Kecamatan Sesayap, 2019  
**The Ease of Access to Nearest Educational Facilities for Village/Kelurahan that not Having Educational Facilities by Kelurahan/Village in Sesayap Subdistrict, 2019**

Kelurahan/Desa Kelurahan/Village	SD Primary School	MI Madrasah Ibtidaiyah	SMP Junior High School	MTs Madrasah Tsanawiyah
(1)	(2)	(3)	(4)	(5)
Sedulun	sangat mudah	mudah	sangat mudah	sangat mudah
Limbu Sedulun	-	mudah	sangat mudah	sangat mudah
Gunawan	-	mudah	sangat mudah	sangat mudah
Tideng Pale	-	-	-	-
Tideng Pale Timur	-	mudah	sangat mudah	sangat mudah
Sebidai	-	mudah	sangat mudah	sangat mudah
Sebawang	-	sulit	sulit	sulit

Lanjutan Tabel/*Continued Table 2.1.7*

Kelurahan/Desa Kelurahan/Village	SMA Senior High School	MA Madrasah Aliyah	SMK Vocational High School	Akademi/ PT University
(1)	(6)	(7)	(8)	(9)
Sedulun	sangat mudah	sangat sulit	sulit	sangat sulit
Limbu Sedulun	sangat mudah	sangat sulit	sulit	sangat sulit
Gunawan	sangat mudah	sangat sulit	sulit	sangat sulit
Tideng Pale	-	sangat sulit	mudah	sangat sulit
Tideng Pale Timur	sangat mudah	sangat sulit	sulit	sangat sulit
Sebidai	sangat mudah	sangat sulit	sulit	sangat sulit
Sebawang	sulit	sangat sulit	sulit	sangat sulit

Sumber/Source: BPS, Pendataan Potensi Desa (Podes) 2019/ BPS–Statistics Indonesia, Village Potential Data Collection 2019

## 2.2 KESEHATAN HEALTH

**Tabel 2.2.1** Jumlah Desa<sup>1</sup>/Kelurahan yang Memiliki Sarana Kesehatan menurut Kelurahan/Desa di Kecamatan Sesayap, 2014–2019  
*Number of Villages<sup>1</sup> Having Health Facilities by Kelurahan/Village in Sesayap Subdistrict, 2014–2019*

Kelurahan/Desa Kelurahan/Village	Rumah Sakit Hospital		
	2014	2018	2019
(1)	(2)	(3)	(4)
Sedulun	...	-	-
Limbu Sedulun	...	-	-
Gunawan	...	-	-
Tideng Pale	...	1	1
Tideng Pale Timur	...	-	-
Sebidai	...	-	-
Sebawang	...	-	-
<b>Sesayap</b>	...	<b>1</b>	<b>1</b>

Lanjutan Tabel/*Continued Table 2.2.1*

Kelurahan/Desa <i>Kelurahan/Village</i>	Rumah Sakit Bersalin <i>Maternity Hospital</i>		
	2014	2018	2019
(1)	(2)	(3)	(4)
Sedulun	...	-	-
Limbu Sedulun	...	-	-
Gunawan	...	-	-
Tideng Pale	...	-	-
Tideng Pale Timur	...	-	-
Sebidai	...	-	-
Sebawang	...	-	-
<b>Sesayap</b>	...	-	-

Lanjutan Tabel/Continued Table 2.2.1

Kelurahan/Desa Kelurahan/Village	Poliklinik Polyclinic		
	2014	2018	2019
(1)	(2)	(3)	(4)
Sedulun	...	-	-
Limbu Sedulun	...	-	-
Gunawan	...	-	-
Tideng Pale	...	-	-
Tideng Pale Timur	...	-	-
Sebidai	...	-	-
Sebawang	...	-	-
<b>Sesayap</b>	...	-	-

Lanjutan Tabel/*Continued Table 2.2.1*

Kelurahan/Desa Kelurahan/Village	Puskesmas Public Health Center		
	2014	2018	2019
(1)	(2)	(3)	(4)
Sedulun	...	-	-
Limbu Sedulun	...	-	-
Gunawan	...	-	-
Tideng Pale	...	-	-
Tideng Pale Timur	...	1	1
Sebidai	...	-	-
Sebawang	...	-	-
<b>Sesayap</b>	<b>...</b>	<b>1</b>	<b>1</b>

Lanjutan Tabel/Continued Table 2.2.1

Kelurahan/Desa Kelurahan/Village	Puskesmas Pembantu Subsidiary of Public Health Center		
	2014	2018	2019
(1)	(2)	(3)	(4)
Sedulun	...	-	-
Limbu Sedulun	...	-	-
Gunawan	...	1	1
Tideng Pale	...	-	-
Tideng Pale Timur	...	-	-
Sebidai	...	-	-
Sebawang	...	1	1
<b>Sesayap</b>	<b>...</b>	<b>2</b>	<b>2</b>

Lanjutan Tabel/*Continued Table 2.2.1*

Kelurahan/Desa Kelurahan/Village	Apotek Pharmacy		
	2014	2018	2019
(1)	(2)	(3)	(4)
Sedulun	...	-	-
Limbu Sedulun	...	-	-
Gunawan	...	-	-
Tideng Pale	...	3	3
Tideng Pale Timur	...	-	-
Sebidai	...	-	-
Sebawang	...	-	-
<b>Sesayap</b>	<b>...</b>	<b>3</b>	<b>3</b>

Sumber/Source: BPS, Pendataan Potensi Desa (Podes) 2019/ BPS-Statistics Indonesia, Village Potential Data Collection 2019



**Tabel 2.2.2** Jumlah Tenaga Kesehatan menurut Kelurahan/Desa di Kecamatan Sesayap, 2019  
**Table** Number of Medical Personnel by Kelurahan/Village in Sesayap Subdistrict, 2019

Kelurahan/Desa Kelurahan/Village	Dokter Doctor	Perawat Nurse	Bidan Midwife	Farmasi Pharma- ceutical	Ahli Gizi Nutritionist
(1)	(2)	(3)	(4)	(5)	(6)
Sedulun	-	-	-	-	-
Limbu Sedulun	-	-	-	-	-
Gunawan	-	-	1	-	-
Tideng Pale	3	13	9	1	3
Tideng Pale Timur	-	-	-	-	-
Sebidai	-	-	-	-	-
Sebawang	-	1	1	-	-
<b>Sesayap</b>	<b>3</b>	<b>14</b>	<b>11</b>	<b>1</b>	<b>3</b>

Sumber/Source: Kementerian Kesehatan/Ministry of Health

**Tabel 2.2.3** Jumlah Rumah Sakit Umum, Rumah Sakit Khusus, dan Puskesmas menurut Kelurahan/Desa di Kecamatan Sesayap, 2018–2019  
**Number of General Hospital, Special Hospital, and Public Health Center by Kelurahan/Village in Sesayap Subdistrict, 2018–2019**

Kelurahan/Desa Kelurahan/Village	Rumah Sakit Umum General Hospital		Rumah Sakit Khusus Special Hospital	
	2018	2019	2018	2019
(1)	(2)	(3)	(4)	(5)
Sedulun	-	-	-	-
Limbu Sedulun	-	-	-	-
Gunawan	-	-	-	-
Tideng Pale	1	1	-	-
Tideng Pale Timur	-	-	-	-
Sebidai	-	-	-	-
Sebawang	-	-	-	-
<b>Sesayap</b>	<b>1</b>	<b>1</b>	<b>-</b>	<b>-</b>

Lanjutan Tabel/Continued Table 2.2.3

Kelurahan/Desa Kelurahan/Village	Rumah Sakit Bersalin/ Rumah Bersalin Maternity Hospital		Puskesmas Public Health Center	
	2018	2019	2018	2019
(1)	(2)	(3)	(4)	(5)
Sedulun	-	-	-	-
Limbu Sedulun	-	-	-	-
Gunawan	-	-	-	-
Tideng Pale	-	-	-	-
Tideng Pale Timur	-	-	1	1
Sebidai	-	-	-	-
Sebawang	-	-	-	-
<b>Sesayap</b>	-	-	<b>1</b>	<b>1</b>

Lanjutan Tabel/*Continued Table 2.2.3*

Kelurahan/Desa <i>Kelurahan/Village</i>	Klinik/Balai Kesehatan <i>Clinic/Health Center</i>		Posyandu <i>Maternal &amp; Child Health Center</i>		Polindes <i>Village Maternity</i>	
	2018	2019	2018	2019	2018	2019
(1)	(2)	(3)	(4)	(5)	(6)	(7)
Sedulun	-	-				
Limbu Sedulun	-	-				
Gunawan	-	-				
Tideng Pale	-	-				
Tideng Pale Timur	-	-				
Sebidai	-	-				
Sebawang	-	-				
<b>Sesayap</b>	-	-				

Sumber/*Source*: Kementerian Kesehatan, Profil Kesehatan Indonesia/*Ministry of Health, Health Profile of Indonesia*

**Tabel 2.2.4** Banyaknya Sarana Kesehatan menurut Kelurahan/Desa dan Jenis Sarana Kesehatan di Kecamatan Sesayap, 2019  
**Number of Health Facilities by Kelurahan/Village and Kind of Health Facilities in Sesayap Subdistrict, 2019**

Kelurahan/Desa Kelurahan/Village	Rumah Sakit Hospital	Rumah Sakit Bersalin Maternity Hospital	Klinik/Balai Kesehatan Clinic/Health Center
(1)	(2)	(3)	(4)
Sedulun	-	-	-
Limbu Sedulun	-	-	-
Gunawan	-	-	-
Tideng Pale	1	-	-
Tideng Pale Timur	-	-	-
Sebidai	-	-	-
Sebawang	-	-	-
<b>Sesayap</b>	<b>1</b>	<b>-</b>	<b>-</b>

Lanjutan Tabel/*Continued Table 2.2.4*

Kelurahan/Desa <i>Kelurahan/Village</i>	Puskesmas <i>Public Health Center</i>		Apotek <i>Pharmacy</i>
	Rawat Inap <i>With Hospitalization</i>	Tanpa Rawat Inap <i>Without Hospitalization</i>	
(1)	(5)	(6)	(7)
Sedulun	-	-	-
Limbu Sedulun	-	-	-
Gunawan	-	-	-
Tideng Pale	-	-	3
Tideng Pale Timur	-	1	-
Sebidai	-	-	-
Sebawang	-	-	-
<b>Sesayap</b>	-	1	3

Sumber/*Source*: BPS, Pendataan Potensi Desa (Podes) 2019/ *BPS—Statistics Indonesia, Village Potential Data Collection 2019*

**Tabel 2.2.5** Kemudahan Mencapai Sarana Kesehatan Terdekat Bagi Desa/Kelurahan yang Tidak ada Sarana Kesehatan menurut Kelurahan/Desa di Kecamatan Sesayap, 2019  
*The Ease of Access to Nearest Health Facilities for Village/ Kelurahan that not Having Health Facilities by Kelurahan/ Village by Kelurahan/Village in Sesayap Subdistrict, 2019*

Kelurahan/Desa Kelurahan/Village	Rumah Sakit Hospital	Rumah Sakit Bersalin Maternity Hospital	Klinik/Balai Kesehatan Clinic/Health Center
(1)	(2)	(3)	(4)
Sedulun	Sangat Mudah	Sangat Sulit	Sangat Sulit
Limbu Sedulun	Sangat Mudah	Sangat Sulit	Sangat Sulit
Gunawan	sulit	Sangat Sulit	Sangat Sulit
Tideng Pale	-	Sangat Sulit	Sangat Sulit
Tideng Pale Timur	Sangat Mudah	Sangat Sulit	Sangat Sulit
Sebidai	Sangat Mudah	Sangat Sulit	Sangat Sulit
Sebawang	Sangat Mudah	Sangat Sulit	Sangat Sulit

Lanjutan Tabel/*Continued Table 2.2.5*

Kelurahan/Desa <i>Kelurahan/Village</i>	Puskesmas <i>Public Health Center</i>		Apotek <i>Pharmacy</i>
	Rawat Inap <i>With Hospitalization</i>	Tanpa Rawat Inap <i>Without Hospitalization</i>	
(1)	(5)	(6)	(7)
Sedulun	Sangat Sulit	Sangat Mudah	Sangat Mudah
Limbu Sedulun	Sangat Sulit	Sangat Mudah	Sangat Mudah
Gunawan	Sangat Sulit	Sulit	Sulit
Tideng Pale	Sangat Sulit	Sangat Mudah	-
Tideng Pale Timur	Sangat Sulit	-	Sangat Mudah
Sebidai	Sangat Sulit	Sangat Mudah	Sangat Mudah
Sebawang	Sangat Sulit	Sangat Mudah	Sangat Mudah

Sumber/*Source*: BPS, Pendataan Potensi Desa (Podes) 2019/ *BPS-Statistics Indonesia, Village Potential Data Collection 2019*



**Tabel 2.2.6** Banyaknya Warga Penderita Gizi Buruk menurut Kelurahan/Desa di Kecamatan Sesayap, 2018 dan 2019  
**Table** *Number of People with Severe Malnutrition by Kelurahan/Village in Sesayap Subdistrict, 2018 and 2019*

Kelurahan/Desa Kelurahan/Village	2018	2019
(1)	(2)	(3)
Sedulun	...	-
Limbu Sedulun	...	-
Gunawan	...	-
Tideng Pale	...	-
Tideng Pale Timur	...	-
Sebidai	...	-
Sebawang	...	-
<b>Sesayap</b>	...	-

Catatan/Note: Data tahun 2018 tidak tersedia/ Data for 2018 are not available

Sumber/Source: BPS, Pendataan Potensi Desa (Podes) 2018 dan 2019/ BPS–Statistics Indonesia, Village Potential Data Collection 2018 and 2019

## 2.3 Agama dan Sosial Lainnya

### *Religion and Other Social Affairs*

**Tabel 2.3.1** Jumlah Penduduk menurut Kelurahan/Desa dan Agama yang Dianut di Kecamatan Sesayap, 2019  
*Population by Kelurahan/Village and Religion in Sesayap Subdistrict, 2019*

Kelurahan/Desa <i>Kelurahan/Village</i>	Islam	Protestan <i>Protestant</i>	Katolik <i>Catholic</i>	Hindu	Budha <i>Buddha</i>	Lainnya <i>Others</i>
(1)	(2)	(3)	(4)	(5)	(6)	(7)
Sedulun	125	213	196	3	5	-
Limbu Sedulun	140	326	35	-	-	-
Gunawan	101	321	5	-	-	-
Tideng Pale	4 973	152	148	1	22	-
Tideng Pale Timur	2 258	28	9	-	1	-
Sebidai	334	271	161	-	-	-
Sebawang	68	43	129	-	3	-
<b>Sesayap</b>	<b>7 999</b>	<b>1 354</b>	<b>683</b>	<b>4</b>	<b>31</b>	<b>-</b>

Sumber/Source: Dinas Kependudukan dan Pencatatan Sipil Kabupaten Tana Tidung *Population and Civil Registration Agency Tana Tidung*

**Tabel 2.3.2** Banyaknya Keluarga menurut Kelurahan/Desa<sup>1</sup> dan Jenis Pengguna Listrik di Kecamatan Sesayap, 2019  
**Number of Families by Kelurahan/Village<sup>1</sup> and Type of Electric Customer in Sesayap Subdistrict, 2019**

Kelurahan/Desa Kelurahan/Village	Pengguna Listrik/Electric Customer			Bukan Pengguna Listrik Non Electricity Consuming Family
	PLN State Electricity Company	Non PLN Non-State Electricity Company	Jumlah Total	
(1)	(2)	(3)	(4)	(5)
Sedulun	146	-	146	-
Limbu Sedulun	161	-	161	-
Gunawan	122	-	122	-
Tideng Pale	1 549	-	1 549	-
Tideng Pale Timur	794	-	794	-
Sebidai	215	-	215	-
Sebawang	58	-	58	3
<b>Sesayap</b>	<b>3 045</b>	<b>-</b>	<b>3 045</b>	<b>3</b>

Sumber/Source: BPS, Pendataan Potensi Desa (Podes) 2019/ BPS–Statistics Indonesia, Village Potential Data Collection 2019

**Tabel 2.3.3** Banyaknya Desa/Kelurahan menurut Keberadaan Penerangan Jalan Utama Desa/Kelurahan di Kecamatan Sesayap, 2014–2019  
**Number of Villages/Kelurahan by Presence of Village/Kelurahan Main Street Illumination in Sesayap Subdistrict, 2014–2019**

Penerangan Jalan Utama <i>Main Street Illumination</i>	2014	2018	2019
(1)	(2)	(3)	(4)
<b>Sumber Penerangan Jalan Utama</b> <i>The Source of Main Street Illumination</i>			
Listrik Pemerintah/ <i>State Electricity</i>	...	...	1
Listrik Non Pemerintah/ <i>Non-State Electricity</i>	...	...	6
Non Listrik/ <i>Non Electric</i>	...	...	-

Catatan/Note: Data tahun 2014 dan 2018 tidak tersedia  
 Sumber/Source: BPS, Pendataan Potensi Desa (Podes) 2014, 2018, dan 2019/ BPS–Statistics Indonesia, Village Potential Data Collection 2014, 2018, and 2019

**Tabel 2.3.4** Banyaknya Desa/Kelurahan menurut Jenis Bahan Bakar untuk Memasak yang Digunakan oleh Sebagian Besar Keluarga di Kecamatan Sesayap, 2014–2019  
**Number of Villages/Kelurahan by Type of Cooking Fuel Used by Majority of Families in Sesayap Subdistrict, 2014–2019**

Jenis Bahan Bakar Type of Cooking Fuel	2014	2018	2019
(1)	(2)	(3)	(4)
Gas Kota/ City Gas	...	...	-
LPG 3 Kg/ 3 Kg-LPG	...	...	7
LPG lebih dari 3 Kg/ More than 3 Kg-LPG	...	...	-
Minyak Tanah/ Kerosene	...	...	-
Kayu Bakar/ Firewood	...	...	-
Lainnya/ Others	...	...	-

Catatan/Note: Data tahun 2014 dan 2018 tidak tersedia/ Data for 2014 and 2018 are not available

Sumber/Source: BPS, Pendataan Potensi Desa (Podes) 2014, 2018, dan 2019/ BPS–Statistics Indonesia, Village Potential Data Collection 2014, 2018, and 2019

**Tabel 2.3.5** Banyaknya Desa/Kelurahan menurut Sumber Air Minum Sebagian Besar Keluarga di Kecamatan Sesayap, 2014–2019  
**Table** *Number of Villages/Kelurahan by Sources of Drinking Water of Majority of Families in Sesayap Subdistrict, 2014–2019*

Sumber Air Minum <i>Sources of Drinking Water</i>	2014	2018	2019
(1)	(2)	(3)	(4)
Air Kemasan Bermerk/ <i>Branded Bottled Water</i>	...	...	-
Air Isi Ulang/ <i>Refill Water</i>	...	...	4
Ledeng dengan Meteran/ <i>Bottled Water/Tap Water</i>	...	...	-
Ledeng tanpa Meteran/ <i>Electric/ Hand Pump</i>	...	...	-
Sumur Bor atau Pompa/ <i>Borehole/ Tube Well</i>	...	...	2
Sumur/ <i>Well</i>	...	...	-
Mata Air/ <i>Spring</i>	...	...	-
Sungai/Danau/Kolam/ Waduk/Situ/Embung/Bendungan <i>River/ Lake/ Pool/ Reservoir/ Dam</i>	...	...	1
Air Hujan/ <i>Rain-water</i>	...	...	-
Lainnya/ <i>Others</i>	...	...	-

Catatan/Note: Data tahun 2014 dan 2018 tidak tersedia/Data for 2014 and 2018 are not available

Sumber/Source: BPS, Pendataan Potensi Desa (Podes) 2014, 2018, dan 2019/ BPS–Statistics Indonesia, Village Potential Data Collection 2014, 2018, and 2019

**Tabel 2.3.6** Banyaknya Desa/Kelurahan menurut Penggunaan Fasilitas Tempat Buang Air Besar Sebagian Besar Keluarga di Kecamatan Sesayap, 2014–2019  
**Number of Villages/Kelurahan by Toilet Facility Usage of Majority of Families in Sesayap Subdistrict, 2014–2019**

Fasilitas Tempat Buang Air Besar <i>Toilet Facility</i>	2014	2018	2019
(1)	(2)	(3)	(4)
<b>Jamban/ Toilet</b>			
Sendiri/ <i>Private</i>	...	...	7
Bersama/ <i>Shared</i>	...	...	-
Umum/ <i>Public</i>	...	...	-
<b>Bukan Jamban/ Non-Toilet</b>	...	...	-

Catatan/Note: Data tahun 2014 dan 2018 tidak tersedia/Data for 2014 and 2018 are not available

Sumber/Source: BPS, Pendataan Potensi Desa (Podes) 2014, 2018, dan 2019/ BPS–Statistics Indonesia, Village Potential Data Collection 2014, 2018, and 2019

**Tabel 2.3.7** Banyaknya Kejadian Bencana Alam menurut Kelurahan/Desa dan Jenis Bencana Alam di Kecamatan Sesayap, 2019  
**Number of Natural Disaster by Kelurahan/Village and Type of Natural Disaster in Sesayap Subdistrict, 2019**

Kelurahan/Desa Kelurahan/Village	Gempa Bumi Earth-quake	Tsunami Tsunami	Gunung Meletus Volcanic Eruption	Tanah Longsor Landslide
(1)	(2)	(3)	(4)	(5)
Sedulun	-	-	-	-
Limbu Sedulun	-	-	-	-
Gunawan	-	-	-	-
Tideng Pale	-	-	-	-
Tideng Pale Timur	-	-	-	-
Sebidai	-	-	-	-
Sebawang	-	-	-	-
<b>Sesayap</b>	-	-	-	-



Lanjutan Tabel/Continued Table 2.3.7

Kelurahan/Desa Kelurahan/Village	Banjir Flood	Banjir Bandang Flash Flood	Kekeringan Drought
(1)	(6)	(7)	(8)
Sedulun	-	-	-
Limbu Sedulun	-	-	-
Gunawan	1	-	-
Tideng Pale	-	-	-
Tideng Pale Timur	-	-	-
Sebidai	-	-	-
Sebawang	-	-	-
<b>Sesayap</b>	<b>1</b>	<b>-</b>	<b>-</b>

Lanjutan Tabel/Continued Table 2.3.7

Kelurahan/Desa Kelurahan/Village	Kebakaran Hutan dan Lahan Forest and Land Fires	Angin Puyuh/Puting Beliung/Topan Typhoon/Cyclone	Gelombang Pasang Laut Tide
(1)	(9)	(10)	(11)
Sedulun	-	-	-
Limbu Sedulun	-	-	-
Gunawan	-	-	-
Tideng Pale	-	-	-
Tideng Pale Timur	-	1	-
Sebidai	-	-	-
Sebawang	-	-	-
<b>Sesayap</b>	-	-	-

Sumber/Source: BPS, Pendataan Potensi Desa (Podes) 2019/BPS—Statistics Indonesia, Village Potential Data Collection 2019

**Tabel 2.3.8** Banyaknya Korban Jiwa Akibat Bencana Alam menurut Kelurahan/Desa dan Jenis Bencana Alam di Kecamatan Sesayap, 2019  
*Number of Casualties due to Natural Disaster by Kelurahan/Village and Type of Natural Disaster in Sesayap Subdistrict, 2019*

Kelurahan/Desa Kelurahan/Village	Gempa Bumi Earth-quake	Tsunami Tsunami	Gunung Meletus Volcanic Eruption	Tanah Longsor Landslide
(1)	(2)	(3)	(4)	(5)
Sedulun	-	-	-	-
Limbu Sedulun	-	-	-	-
Gunawan	-	-	-	-
Tideng Pale	-	-	-	-
Tideng Pale Timur	-	-	-	-
Sebidai	-	-	-	-
Sebawang	-	-	-	-
<b>Sesayap</b>	-	-	-	-

Lanjutan Tabel/*Continued Table 2.3.8*

Kelurahan/Desa Kelurahan/Village	Banjir Flood	Banjir Bandang Flash Flood	Kekeringan Drought
(1)	(6)	(7)	(8)
Sedulun	-	-	-
Limbu Sedulun	-	-	-
Gunawan	-	-	-
Tideng Pale	-	-	-
Tideng Pale Timur	-	-	-
Sebidai	-	-	-
Sebawang	-	-	-
<b>Sesayap</b>	-	-	-

Lanjutan Tabel/Continued Table 2.3.8

Kelurahan/Desa Kelurahan/Village	Kebakaran Hutan dan Lahan Forest and Land Fires	Angin Puyuh/Puting Beliung/Topan Typhoon/Cyclone	Gelombang Pasang Laut Tide
(1)	(9)	(10)	(11)
Sedulun	-	-	-
Limbu Sedulun	-	-	-
Gunawan	-	-	-
Tideng Pale	-	-	-
Tideng Pale Timur	-	-	-
Sebidai	-	-	-
Sebawang	-	-	-
<b>Sesayap</b>	-	-	-

Sumber/Source: BPS, Pendataan Potensi Desa (Podes) 2019/BPS—Statistics Indonesia, Village Potential Data Collection 2019

**Tabel 2.3.9 Keberadaan Fasilitas/Upaya Antisipasi/Mitigasi Bencana Alam menurut Kelurahan/Desa di Kecamatan Sesayap, 2019**  
**Table 2.3.9 Presence of Facilities/Effort in Anticipation/Mitigation of Natural Disaster by Kelurahan/Village in Sesayap Subdistrict, 2019**

Kelurahan/Desa Kelurahan/Village	Sistem Peringatan Dini Bencana Alam Natural Disaster Early Warning System	Sistem Peringatan Dini Khusus Tsunami Tsunami Early Warning System	Perlengkapan Keselamatan Safety Equipment
(1)	(2)	(3)	(4)
Sedulun	tidak ada	bukan wilayah potensi tsunami	tidak ada
Limbu Sedulun	tidak ada	bukan wilayah potensi tsunami	tidak ada
Gunawan	tidak ada	bukan wilayah potensi tsunami	tidak ada
Tideng Pale	tidak ada	bukan wilayah potensi tsunami	tidak ada
Tideng Pale Timur	tidak ada	bukan wilayah potensi tsunami	tidak ada
Sebidai	tidak ada	bukan wilayah potensi tsunami	tidak ada
Sebawang	tidak ada	bukan wilayah potensi tsunami	tidak ada

Lanjutan Tabel/*Continued Table 2.3.9*

Kelurahan/Desa Kelurahan/Village	Rambu-rambu dan Jalur Evakuasi Bencana Sign and Evacuation Route	Pembuatan, Perawatan, atau Normalisasi: Sungai, Kanal, Tanggul, Parit, Drainase, Waduk, Pantai, dll Engineering, Maintenance, or Normalization: Rivers, Canals, Dikes, ect
(1)	(5)	(6)
Sedulun	tidak ada	tidak ada
Limbu Sedulun	tidak ada	tidak ada
Gunawan	tidak ada	tidak ada
Tideng Pale	ada	tidak ada
Tideng Pale Timur	tidak ada	tidak ada
Sebidai	tidak ada	tidak ada
Sebawang	tidak ada	tidak ada

Sumber/Source: BPS, Pendataan Potensi Desa (Podes) 2019/BPS—Statistics Indonesia, Village Potential Data Collection 2019

**Tabel 2.3.10** Banyaknya Embung Desa menurut Kelurahan/Desa di Kecamatan Sesayap, 2018 dan 2019  
**Number of Village Reservoirs by Kelurahan/Village in Sesayap Subdistrict, 2019**

Kelurahan/Desa Kelurahan/Village	2018	2019
(1)	(2)	(3)
Sedulun	-	-
Limbu Sedulun	-	-
Gunawan	-	-
Tideng Pale	-	-
Tideng Pale Timur	-	-
Sebidai	1	1
Sebawang	-	-

Sumber/Source: BPS, Pendataan Potensi Desa (Podes) 2019/BPS-Statistics Indonesia, Village Potential Data Collection 2019



**Tabel 2.3.11** Banyaknya Desa/Kelurahan yang Memiliki Kelompok Kegiatan Olahraga menurut Jenis Olahraga dan Ketersediaan Fasilitas/Lapangan Olahraga di Kecamatan Sesayap, 2019  
**Number of Village/Kelurahan Having Sports Activity Group by Type of Sports and Availability of Sports Facility/Field in Sesayap Subdistrict, 2019**

Jenis Olahraga Type of Sports	Kondisi Fasilitas/Lapangan Olahraga Sports Facility/Field Condition			Tidak Ada Fasilitas/ Lapangan Olahraga No Sports Facility/Field
	Baik Good	Rusak Sedang Moderately Damaged	Rusak Parah Badly Damaged	
(1)	(2)	(3)	(4)	(5)
Sepak Bola/ Soccer	2	3	-	2
Bola Voli/ Volley Ball	6	-	-	-
Bulu Tangkis/ Badminton	1	-	-	6
Bola Basket/ Basket Ball	1	-	-	6
Tenis Lapangan/ Court Tennis	1	-	-	6
Tenis Meja/ Table Tennis	-	-	-	7
Futsal/ Futsal	2	-	-	5
Renang/ Swimming Pool	-	-	-	7
Bela Diri (Pencak Silat, Karate, dll) Martial Arts (Pencak Silat, Karate, etc)	1	-	-	6
Bilyard/ Bilyards	1	-	-	6
Pusat Kebugaran (Senam, Fitness, Aerobik, dll) Fitness Center (Gymnastics, Fitness, Aerobics, etc)	1	-	-	6
Lainnya/ Others	1	-	-	6

Sumber/Source: BPS, Pendataan Potensi Desa (Podes) 2019/ BPS-Statistics Indonesia, Village Potential Data Collection 2019



# Pertanian *Agriculture*

3



### 3.1 HORTIKULTURA HORTICUTURE

**Tabel 3.1.1 Luas Panen Tanaman Sayuran dan Buah-Buahan Semusim menurut Jenis Tanaman di Kecamatan Sesayap (ton), 2016–2019**  
*Harvested Area of Seasonal Vegetables and Fruits by Kind of Plant in Sesayap Subdistrict (ton), 2016–2019*

Jenis Tanaman <i>Kind of Plants</i>	2016	2017	2018	2019
(1)	(2)	(3)	(4)	(5)
<b>Sayuran/ Vegetables</b>				
Bawang Daun/ <i>Wlech Onion</i>	1	-	-	-
Bawang Merah/ <i>Shallot</i>	-	-	-	-
Bawang Putih/ <i>Garlic</i>	-	-	-	-
Bayam/ <i>Spinach</i>	14	13	19	24
Buncis/ <i>Green Bean</i>	-	-	-	-
Cabai Besar/ <i>Chili (Capsicum Annum)</i>	2	-	-	-
Cabai Rawit/ <i>Chili (Capsicum Frutescens)</i>	2	5	4	12
Cabai/ <i>Chili</i>	-	-	-	-
Jamur/ <i>Mushroom</i>	-	-	-	-
Kacang Merah/ <i>Red Bean</i>	-	-	-	-
Kacang Panjang/ <i>Yarldlong Bean</i>	7	13	-	-
Kangkung/ <i>Kangkong</i>	14	0	19	24
Kembang Kol/ <i>Cauliflower</i>	-	-	-	-
Kentang/ <i>Potato</i>	-	1	-	-
Ketimun/ <i>Cucumber</i>	-	-	-	-
Kubis/ <i>Cabbage</i>	-	-	-	-
Labu Siam/ <i>Chayote</i>	-	-	-	-
Lobak/ <i>Radish</i>	-	-	-	-
Paprika/ <i>Bell Pepper</i>	-	-	-	-
Petsai/ <i>Chinese Cabbage</i>	9	12	21	22
Terung/ <i>Eggplant</i>	3	6	3	6
Tomat/ <i>Tomato</i>	4	5	6	12
Wortel/ <i>Carrot</i>	-	-	-	-

**Lanjutan Tabel/Continued Table 3.1.1**

<b>Jenis Tanaman Kind of Plants</b>	<b>2016</b>	<b>2017</b>	<b>2018</b>	<b>2019</b>
(1)	(2)	(3)	(4)	(5)
<b>Buah-Buahan/ Fruits</b>				
Blewah/ <i>Cantaloupe</i>	-	-	-	-
Melon/ <i>Melon</i>	-	-	-	-
Semangka/ <i>Watermelon</i>	-	-	-	-
Stroberi/ <i>Strawberry</i>	-	-	-	-

Sumber/Source: BPS, Statistik Pertanian Hortikultura SPH-SBS/BPS-Statistics Indonesia, *Agricultural Statistics for Horticulture, SPH-SBS*

**Tabel 3.1.2** **Produksi Tanaman Sayuran dan Buah-Buahan Semusim menurut Jenis Tanaman di Kecamatan Sesayap (ton), 2016–2019**  
**Production of Seasonal Vegetables and Fruits by Kind of Plant in Sesayap Subdistrict (ton), 2016–2019**

Jenis Tanaman Kind of Plants	2016	2017	2018	2019
(1)	(2)	(3)	(4)	(5)
<b>Sayuran/ Vegetables</b>	-	-	-	-
Bawang Daun/ <i>Wlech Onion</i>	4	-	-	-
Bawang Merah/ <i>Shallot</i>	-	-	-	-
Bawang Putih/ <i>Garlic</i>	-	-	-	-
Bayam/ <i>Spinach</i>	65	26,8	23,2	4,9
Buncis/ <i>Green Bean</i>	-	-	-	-
Cabai Besar/ <i>Chili (Capsicum Annum)</i>	4	-	-	-
Cabai Rawit/ <i>Chili (Capsicum Frutescens)</i>	2	6,5	5	4,5
Cabai/ <i>Chili</i>	-	-	-	-
Jamur/ <i>Mushroom</i>	-	-	-	-
Kacang Merah/ <i>Red Bean</i>	-	-	-	-
Kacang Panjang/ <i>Yarldlong Bean</i>	25,5	-	-	-
Kangkung/ <i>Kangkong</i>	64,5	28	23,6	5,1
Kembang Kol/ <i>Cauliflower</i>	-	-	-	-
Kentang/ <i>Potato</i>	-	-	-	-
Ketimun/ <i>Cucumber</i>	-	2,8	-	-
Kubis/ <i>Cabbage</i>	-	-	-	-
Labu Siam/ <i>Chayote</i>	-	-	-	-
Lobak/ <i>Radish</i>	-	-	-	-
Paprika/ <i>Bell Pepper</i>	-	-	-	-
Petsai/ <i>Chinese Cabbage</i>	28,5	25,6	20,4	4,2
Terung/ <i>Eggplant</i>	12,5	12,5	4,1	1,7
Tomat/ <i>Tomato</i>	14	8,5	4,2	3,2
Wortel/ <i>Carrot</i>	-	-	-	-

**Lanjutan Tabel/Continued Table 3.1.2**

Jenis Tanaman Kind of Plants	2016	2017	2018	2019
(1)	(2)	(3)	(4)	(5)
<b>Buah-Buahan/ Fruits</b>				
Blewah/ <i>Cantaloupe</i>	-	-	-	-
Melon/ <i>Melon</i>	-	-	-	-
Semangka/ <i>Watermelon</i>	-	-	-	-
Stroberi/ <i>Strawberry</i>	-	-	-	-

Sumber/Source: BPS, Statistik Pertanian Hortikultura SPH-SBS/BPS-Statistics Indonesia, Agricultural Statistics for Horticulture, SPH-SBS

**Tabel 3.1.3 Luas Panen Tanaman Biofarmaka menurut Jenis Tanaman di Kecamatan Sesayap (m<sup>2</sup>), 2016–2019**  
**Harvested Area of Medical Plants by Kind of Plant in Sesayap Subdistrict (m<sup>2</sup>), 2016–2019**

Jenis Tanaman Kind of Plants	2016	2017	2018	2019
(1)	(2)	(3)	(4)	(5)
Dlingo/Dringo/ Sweet Root/ <i>Calamus</i>	-	-	-	-
Jahe/ <i>Ginger</i>	150	232	270	280
Kapulaga/ <i>Java Cardamon</i>	-	-	-	-
Keji Beling/Kecibeling/ <i>Strobilanthescrispa</i>	-	-	-	-
Kencur/ <i>East Indian Galangal</i>	30	65	65	60
Kunyit/ <i>Turmeric</i>	64	145	110	100
Laos/Lengkuas/ <i>Galanga</i>	115	186	215	220
Lempuyang/ <i>Zingiber Aromaticum</i>	9	-	-	-
Lidah Buaya/ <i>Oliviera</i>	-	-	-	-
Mahkota Dewa/ <i>God's Crown</i>	-	-	-	-
Mengkudu/Pace/ <i>Indian Mulberry</i>	-	-	-	-
Sambiloto/ <i>King of Bitter</i>	-	-	-	-
Temuireng/ <i>Black Turmeric</i>	-	-	-	-
Temukunci/ <i>Chinese Keys</i>	-	-	-	-
Temulawak/ <i>Java Turmeric</i>	9	-	-	-

Sumber/Sources: BPS, Statistik Pertanian Hortikultura SPH-TBF/BPS-Statistics Indonesia, Agricultural Statistics for Horticulture, SPH-TBF



**Tabel 3.1.4** **Produksi Tanaman Biofarmaka menurut Jenis Tanaman di Kecamatan Sesayap (kg), 2016–2019**  
**Table 3.1.4** **Production of Medical Plants by Kind of Plant in Sesayap Subdistrict (kg), 2016–2019**

Jenis Tanaman <i>Kind of Plants</i>	2016	2017	2018	2019
(1)	(2)	(3)	(4)	(5)
Dlingo/Dringo/ <i>Sweet Root/Calamus</i>	-	-	-	-
Jahe/ <i>Ginger</i>	136	232	150	270
Kapulaga/ <i>Java Cardamon</i>	-	-	-	-
Keji Beling/Kecibeling/ <i>Strobilanthescrispa</i>	-	-	-	-
Kencur/ <i>East Indian Galangal</i>	20	60	31	105
Kunyit/ <i>Turmeric</i>	55	172	66	180
Laos/Lengkuas/ <i>Galanga</i>	100	137	101	145
Lempuyang/ <i>Zingiber Aromaticum</i>	8	-	-	-
Lidah Buaya/ <i>Oliviera</i>	-	-	-	-
Mahkota Dewa/ <i>God's Crown</i>	-	-	-	-
Mengkudu/Pace/ <i>Indian Mulberry</i>	-	-	-	-
Sambiloto/ <i>King of Bitter</i>	-	-	-	-
Temuireng/ <i>Black Turmeric</i>	-	-	-	-
Temukunci/ <i>Chinese Keys</i>	-	-	-	-
Temulawak/ <i>Java Turmeric</i>	9	-	-	-

Sumber/Source: BPS, Statistik Pertanian Hortikultura SPH-TBF/BPS-Statistics Indonesia, Agricultural Statistics for Horticulture, SPH-TBF

**Tabel 3.1.5** Luas Panen Tanaman Hias menurut Jenis Tanaman di Kecamatan Sesayap (m<sup>2</sup>), 2016–2019  
**Table 3.1.5** *Harvested Area of Ornamental Plants by Kind of Plant in Sesayap Subdistrict (m<sup>2</sup>), 2016–2019*

Jenis Tanaman <i>Kind of Plants</i>	2016	2017	2018	2019
(1)	(2)	(3)	(4)	(5)
Adenium (Kamboja Jepang)/ <i>Adenium obesum</i>	-	-	-	-
Aglaonema/ <i>Chinese evergreens</i>	-	-	-	-
Anggrek/ <i>Orchid</i>	-	-	-	-
Anthurium Bunga/ <i>Flamingo Lily Flower</i>	-	-	-	-
Anthurium Daun/ <i>Laceleaf</i>	-	-	-	-
Anyelir/ <i>Carnation</i>	-	-	-	-
Caladium/ <i>Heart of Jesus</i>	-	-	-	-
Cordyline/ <i>Cordyline</i>	-	-	-	-
Diffenbachia/ <i>Dumb canes</i>	-	-	-	-
Dracaena/ <i>Dracaena</i>	-	-	-	-
Euphorbia/ <i>Spurges</i>	-	-	-	-
Gladiol/ <i>Gladiol</i>	-	-	-	-
Herbras/ <i>Gerbera</i>	-	-	-	-
Krisan/ <i>Chrysantemum</i>	-	-	-	-
Mawar/ <i>Rose</i>	-	-	-	-
Melati/ <i>Jasmine</i>	-	-	-	-
Monstera/ <i>Swiss cheese plant</i>	-	-	-	-
Pakis/ <i>Fern</i>	-	-	-	-
Palem/ <i>Palm</i>	-	-	-	-
Pedang-pedangan/ <i>Sansevieria</i>	-	-	-	-
Pisang–pisangan/ <i>Heliconia</i>	-	-	-	-
Philodendron/ <i>Philodendron</i>	-	-	-	-
Sedap Malam/ <i>Tuberose</i>	-	-	-	-
Soka/ <i>Ixora</i>	-	-	-	-

Sumber/Source: BPS, Statistik Pertanian Hortikultura SPH-TH/BPS-Statistics Indonesia, *Agricultural Statistics for Horticulture, SPH-TH*

**Tabel 3.1.6** **Produksi Tanaman Hias menurut Jenis Tanaman di Kecamatan Sesayap (tangkai), 2016–2019**  
**Table 3.1.6** **Production of Ornamental Plants by Kind of Plant in Sesayap Subdistrict (stalks), 2016–2019**

Jenis Tanaman <i>Kind of Plants</i>	2016	2017	2018	2019
(1)	(2)	(3)	(4)	(5)
Adenium (Kamboja Jepang)/ <i>Adenium obesum</i>	-	-	-	-
Aglaonema/ <i>Chinese evergreens</i>	-	-	-	-
Anggrek/ <i>Orchid</i>	-	-	-	-
Anthurium Bunga/ <i>Flamingo Lily Flower</i>	-	-	-	-
Anthurium Daun/ <i>Laceleaf</i>	-	-	-	-
Anyelir/ <i>Carnation</i>	-	-	-	-
Caladium/ <i>Heart of Jesus</i>	-	-	-	-
Cordyline/ <i>Cordyline</i>	-	-	-	-
Diffenbachia/ <i>Dumb canes</i>	-	-	-	-
Dracaena/ <i>Dracaena</i>	-	-	-	-
Euphorbia/ <i>Spurges</i>	-	-	-	-
Gladiol/ <i>Gladiol</i>	-	-	-	-
Herbras/ <i>Gerbera</i>	-	-	-	-
Krisan/ <i>Chrysantemum</i>	-	-	-	-
Mawar/ <i>Rose</i>	-	-	-	-
Melati/ <i>Jasmine</i>	-	-	-	-
Monstera/ <i>Swiss cheese plant</i>	-	-	-	-
Pakis/ <i>Fern</i>	-	-	-	-
Palem/ <i>Palm</i>	-	-	-	-
Pedang-pedangan/ <i>Sanseveria</i>	-	-	-	-
Pisang–pisangan/ <i>Heliconia</i>	-	-	-	-
Philodendron/ <i>Philodendron</i>	-	-	-	-
Sedap Malam/ <i>Tuberose</i>	-	-	-	-
Soka/ <i>Ixora</i>	-	-	-	-

Sumber/Source: BPS, Statistik Pertanian Hortikultura SPH-TH/BPS-Statistics Indonesia, *Agricultural Statistics for Horticulture, SPH-TH*

**Tabel 3.1.7** **Produksi Buah-Buahan dan Sayuran Tahunan menurut Jenis Tanaman di Kecamatan Sesayap (ton), 2016–2019**  
**Production of Annual Fruits and Vegetables by Kind of Plant in Sesayap Subdistrict (ton), 2016–2019**

Jenis Tanaman <i>Kind of Plants</i>	2016	2017	2018	2019
(1)	(2)	(3)	(4)	(5)
<b>Buah-Buahan/ Fruits</b>	-	-	-	-
Alpukat/ <i>Avocado</i>	0,2	0,3	0,4	0,7
Anggur/ <i>Grape</i>	-	-	-	-
Apel/ <i>Apple</i>	-	-	-	-
Belimbing/ <i>Star Fruit</i>	0,3	0,4	0,8	1,2
Duku/Langsak/Kokosan/ <i>Duku</i>	3,5	2	11,2	24,2
Durian/ <i>Durian</i>	6,5	2	2	21,5
Jambu Air/ <i>Rose Apple</i>	0,4	0,5	0,4	0,4
Jambu Biji/ <i>Guava</i>	0,5	0,4	0,4	0,4
Jeruk Besar/ <i>Pomelo</i>	2	0,8	0,8	0,8
Jeruk Siam/Keprok/ <i>Tangerine/Orange</i>	17,5	12	12	12
Jeruk/ Orange ( <i>Tangerine + Pomelo</i> )	-	-	-	-
Mangga/ <i>Mango</i>	18,5	25	18	18
Manggis/ <i>Mangosteen</i>	-	-	-	-
Markisa/ <i>Marquisa</i>	-	-	-	-
Nangka/Cempedak/ <i>Jack Fruit</i>	-	13	36,4	36,4
Nenas/ <i>Pineapple</i>	4,6	5,4	6	6
Pepaya/ <i>Papaya</i>	10	6	6	6
Pisang/ <i>Banana</i>	204,5	65	64	74
Rambutan/ <i>Rambutan</i>	-	5,1	3,2	29,2
Salak/ <i>Salacca</i>	0,4	0,4	0,4	2,2
Sawo/Sapodilla/ <i>Star Apple</i>	0,4	0,4	1,6	3,5
Sirsak/ <i>Soursop</i>	0,4	0,4	0,8	2,3
Sukun/ <i>Bread Fruit</i>	0,4	0,4	2,4	2,4

**Lanjutan Tabel/Continued Table 3.1.7**

<b>Jenis Tanaman Kind of Plants</b>	<b>2016</b>	<b>2017</b>	<b>2018</b>	<b>2019</b>
(1)	(2)	(3)	(4)	(5)
<b>Sayuran/Vegetables</b>				
Jengkol/ <i>Jengkol</i>	0,4	0,4	0,4	-
Melinjo/ <i>Melinjo</i>	4,4	1,4	2	3
Petai/ <i>Twisted Cluster Bean</i>	6,7	6,3	9,6	-

Sumber/Source: BPS, Statistik Pertanian Hortikultura SPH-BST/BPS-Statistics Indonesia, Agricultural Statistics for Horticulture, SPH-BST



<https://tanatidungki.com>

# Pariwisata *Tourism*

4

**Tabel 4.1** Banyaknya Sarana dan Prasarana Ekonomi menurut Kelurahan/Desa dan Jenisnya di Kecamatan Sesayap, 2019  
**Number of Economic Facilities and Infrastructure by Kelurahan/Village in Sesayap Subdistrict, 2019**

Kelurahan/Desa Kelurahan/Village	Kelompok Pertokoan Shopping Complex	Pasar dengan Bangunan Permanen Market in Permanent Building	Pasar dengan Bangunan Semi Permanen Market without Semi-Permanent Building	Pasar Tanpa Bangunan Market without Permanent Building
(1)	(2)	(3)	(4)	(5)
Sedulun	-	-	-	-
Limbu Sedulun	-	-	-	-
Gunawan	-	-	-	-
Tideng Pale	1	1	-	-
Tideng Pale Timur	-	-	-	-
Sebidai	-	-	-	-
Sebawang	-	-	-	-
<b>Sesayap</b>	<b>1</b>	<b>1</b>	<b>-</b>	<b>-</b>

Lanjutan Tabel/*Continued Table 4.1*

Kelurahan/Desa <i>Kelurahan/Village</i>	Minimarket / Swalayan <sup>2</sup> <i>Minimarket/ Supermarket<sup>2</sup></i>	Toko/Warung Kelontong <i>Shop/ Grocery Store</i>	Restoran/ Rumah Makan <i>Restaurant/ Food Stall</i>
(1)	(2)	(3)	(4)
Sedulun	-	7	-
Limbu Sedulun	-	7	-
Gunawan	-	4	-
Tideng Pale	1	58	-
Tideng Pale Timur	-	27	-
Sebidai	-	14	-
Sebawang	-	4	-
<b>Sesayap</b>	<b>1</b>	<b>121</b>	<b>-</b>



Lanjutan Tabel/*Continued Table 4.1*

Kelurahan/Desa <i>Kelurahan/Village</i>	Warung/Kedai Makanan <i>Food &amp; Beverage Store</i>	Hotel <i>Hotel</i>	Hostel/Motel/ Losmen/Wisma <i>Hostel/ Motel/ Inn/ Pensions</i>
(1)	(2)	(3)	(4)
Sedulun	-	-	-
Limbu Sedulun	1	-	-
Gunawan	1	-	-
Tideng Pale	25	-	8
Tideng Pale Timur	15	-	-
Sebidai	5	-	-
Sebawang	-	-	-
<b>Sesayap</b>	<b>47</b>	<b>-</b>	<b>8</b>

Sumber/*Source*: BPS, Pendataan Potensi Desa (Podes)/ *BPS—Statistics Indonesia, Village Potential Data Collection*

**Tabel**  
**Table** 4.2

**Banyaknya Sarana Lembaga Keuangan yang Beroperasi menurut Kelurahan/Desa dan Jenisnya di Kecamatan Sesayap, 2019**  
*Number of Operating Financial Institution Facilities by Kelurahan/Village in Sesayap Subdistrict, 2019*

<b>Kelurahan/Desa</b> <b>Kelurahan/Village</b>	<b>Bank Umum</b> <b>Pemerintah</b> <b>Government Bank</b>	<b>Bank Umum Swasta</b> <b>Private Bank</b>	<b>Bank Perkreditan</b> <b>Rakyat</b> <b>Rural Bank</b>
(1)	(2)	(3)	(4)
Sedulun	-	-	-
Limbu Sedulun	-	-	-
Gunawan	-	-	-
Tideng Pale	3	-	-
Tideng Pale Timur	-	-	-
Sebidai	-	-	-
Sebawang	-	-	-
<b>Sesayap</b>	<b>3</b>	<b>-</b>	<b>-</b>

Sumber/Source: BPS, Pendataan Potensi Desa (Podes) / BPS—Statistics Indonesia, Village Potential Data Collection

**Tabel 4.3** Banyaknya Koperasi yang Masih Aktif menurut Kelurahan/Desa dan Jenis Koperasi di Kecamatan Sesayap, 2019  
**Number of Active Cooperatives by Kelurahan/Village in Sesayap Subdistrict, 2019**

Kelurahan/Desa Kelurahan/Village	Koperasi Unit Desa (KUD) Village Cooperative Unit	Koperasi Industri Kecil dan Kerajinan Rakyat (Kopinkra) Small Industry and Citizen Handicraft Cooperative	Koperasi Simpan Pinjam (Kospin) Saving and Loan Cooperative	Koperasi Lainnya Other Cooperative
(1)	(2)	(3)	(4)	(5)
Sedulun	1	-	-	-
Limbu Sedulun	-	-	1	-
Gunawan	-	-	-	-
Tideng Pale	1	-	-	7
Tideng Pale Timur	-	-	-	-
Sebidai	-	-	-	-
Sebawang	-	-	-	1
<b>Sesayap</b>	<b>2</b>	<b>-</b>	<b>1</b>	<b>8</b>

Sumber/Source: BPS, Pendataan Potensi Desa (Podes)/ BPS—Statistics Indonesia, Village Potential Data Collection

**Tabel**  
**Table** 4.4

**Jumlah Menara dan Operator Layanan Komunikasi Telepon Seluler Serta Kondisi Sinyal Telepon Seluler menurut Kelurahan/Desa di Kecamatan Sesayap, 2019**  
*Number of Operating Financial Institution Facilities by Kelurahan/Village in Sesayap Subdistrict, 2019*

Kelurahan/Desa Kelurahan/Village	Jumlah Menara Telepon Seluler (BTS) Number of Base Transceiver Station (BTS)	Jumlah Operator Layanan Komunikasi Telepon Seluler Yang Menjangkau di Desa/ Kelurahan Number of Celluler Communication Service Operators Reaching Village/ Kelurahan	Kondisi Sinyal Telepon Seluler di Sebagian Besar Wilayah Desa/Kelurahan Cellular Phone Signal Condition in Majority of Village/Kelurahan Area
(1)	(2)	(3)	(4)
Sedulun	-	2	kuat
Limbu Sedulun	2	2	kuat
Gunawan	-	1	tidak ada sinyal
Tideng Pale	3	2	kuat
Tideng Pale Timur	1	3	sangat kuat
Sebidai	-	3	kuat
Sebawang	-	1	tidak ada sinyal
<b>Sesayap</b>	<b>6</b>	<b>14</b>	

Sumber/Source: BPS, Pendataan Potensi Desa (Podes)/ BPS—Statistics Indonesia, Village Potential Data Collection

**Tabel 4.5** Sarana Transportasi Antar Desa/Kelurahan menurut Kelurahan/Desa di Kecamatan Sesayap, 2019  
*Inter-Village/Kelurahan Transportation Facilities by Kelurahan/Village in Sesayap Subdistrict, 2019*

Kelurahan/Desa Kelurahan/Village	Jenis Transportasi Type of Transportation	Keberadaan Angkutan Umum Availability of Public Transportation
(1)	(2)	(3)
Sedulun	darat dan air	tidak ada
Limbu Sedulun	darat	tidak ada
Gunawan	darat	tidak ada
Tideng Pale	darat dan air	trayek tetap
Tideng Pale Timur	darat	tidak ada
Sebidai	darat	tidak ada
Sebawang	darat	tidak ada

Sumber/Source: BPS, Pendataan Potensi Desa (Podes)/ BPS—Statistics Indonesia, Village Potential Data Collection

**Tabel 4.6** Kondisi Jalan Darat Antar Desa/Kelurahan menurut Kelurahan/Desa di Kecamatan Sesayap, 2019  
*Condition of Inter-Village/Kelurahan Roads by Kelurahan/Village in Sesayap Subdistrict, 2019*

Kelurahan/Desa <i>Kelurahan/Village</i>	Jenis Permukaan Jalan <i>Type of Road Surface</i>	Dapat Dilalui Kendaraan Bermotor Roda 4 atau Lebih <i>Can be Passed by Four or More Wheel Vehicle</i>
(1)	(2)	(3)
Sedulun	aspal/beton	sepanjang tahun
Limbu Sedulun	aspal/beton	sepanjang tahun
Gunawan	diperkeras (kerikil, batu, dll)	sepanjang tahun
Tideng Pale	aspal/beton	sepanjang tahun
Tideng Pale Timur	aspal/beton	sepanjang tahun
Sebidai	aspal/beton	sepanjang tahun
Sebawang	aspal/beton	sepanjang tahun

Sumber/Source: BPS, Pendataan Potensi Desa (Podes)/ BPS–Statistics Indonesia, Village Potential Data Collection

**Tabel**  
**Table 4.7**

**Keberadaan Kantor Pos/Pos Pembantu/Rumah Pos dan Perusahaan/Agen Jasa Ekspedisi Swasta menurut Kelurahan/Desa di Kecamatan Sesayap, 2019**  
*Availability of Post Office/Subsidiary of Post Office and Private Expedition Service Company by Kelurahan/Village in Sesayap Subdistrict, 2019*

Kelurahan/Desa Kelurahan/Village	Kantor Pos/Pos Pembantu/ Rumah Pos Post Office/Subsidiary of Post Office	Perusahaan/Agen Jasa Ekspedisi Swasta Private Expedition Service Company
(1)	(2)	(3)
Sedulun	-	-
Limbu Sedulun	-	-
Gunawan	-	-
Tideng Pale	beroperasi	beroperasi
Tideng Pale Timur	-	beroperasi
Sebidai	-	-
Sebawang	-	-

Sumber/Source: BPS, Pendataan Potensi Desa (Podes)/ BPS—Statistics Indonesia, Village Potential Data Collection



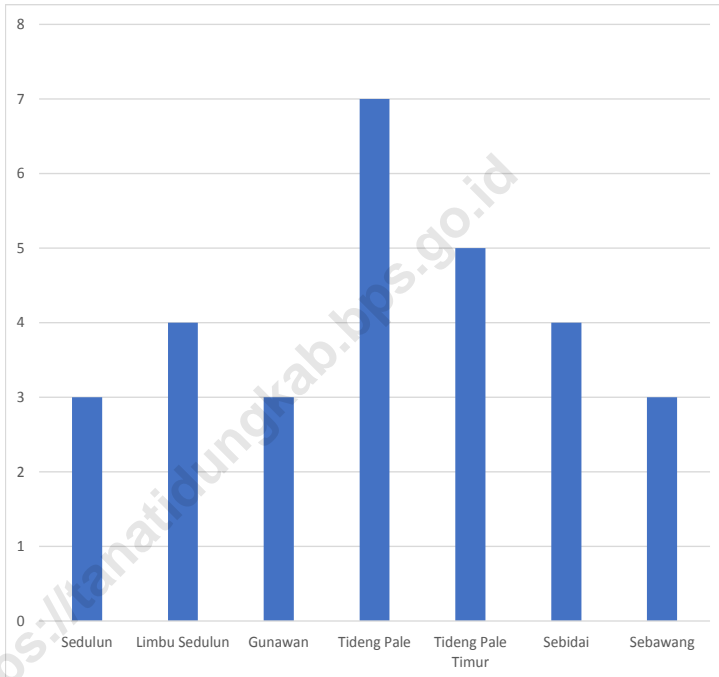
**PEMERINTAHAN**  
**GOVERNMENT**

**5**





**Gambar 5.1** Banyaknya RT Menurut Desa, 2019  
**Figures 5.1** Number of of RT by Village, 2019



Sumber/Source : Bappeda Kab. Tana Tidung/Bappeda Tana Tidung Regency

## 5.1 WILAYAH ADMINISTRATIF ADMINISTRATIVE AREA

**Tabel** 5.1.1 **Banyaknya RT dan Luas Wilayah Menurut Desa, 2019**  
**Table** 5.1.1 **Number of of RT and Area bi Village, 2019**

Desa Village	Luas Wilayah Area		Banyaknya RT Number of RT
	Km <sup>2</sup>	%	
(1)	(2)	(3)	(4)
Sedulun	104.45	26.51	3
Limbu Sedulun	29.72	7.54	4
Gunawan	10.15	2.58	3
Tideng Pale	148.33	37.66	7
Tideng Pale Timur	34.11	8.66	5
Sebidai	43.47	11.04	4
Sebawang	23.69	6.01	3

Sumber/Source : Bappeda Kab. Tana Tidung/Bappeda Tana Tidung Regency

**Tabel** 5.1.2 **Jumlah Desa Menurut Klasifikasi Desa, 2019**  
**Table** *Number of Village by Classification, 2019*

<b>Klasifikasi Desa</b> <i>Village Classification</i>	<b>Jumlah Desa</b> <i>Number of Village</i>
(1)	(2)
Swadaya / <i>Self Help</i>	-
Swakarya / <i>Self Developing</i>	-
Swasembada / <i>Self Supporting</i>	7
<b>Jumlah / Total</b>	<b>7</b>

Sumber/Source : Kantor Camat Sesayap/Office of Sesayap Subdistrict

<https://tanatidungkab.bps.go.id>

## 5.2 PEGAWAI NEGERI SIPIL CIVIL SERVANTS

**Tabel** 5.2.1 **Jumlah Anggota LPM Berdasarkan Jenis Kelamin dan Desa, 2019**  
**Table** 5.2.1 **Number of LPM by Sex and Village, 2019**

Desa <i>Village</i>	Laki-laki <i>Male</i>	Perempuan <i>Female</i>	Jumlah <i>Total</i>
(1)	(2)	(3)	(4)
Sedulun	5	-	5
Limbu Sedulun	4	1	5
Gunawan	4	1	5
Tideng Pale	4	1	5
Tideng Pale Timur	4	1	5
Sebidai	2	-	2
Sebawang	3	-	3
<b>Jumlah / Total</b>	<b>26</b>	<b>4</b>	<b>30</b>

Sumber/Source : Kantor Camat Sesayap/Office of Sesayap Subdistrict

**Tabel 5.2.2** Jumlah Anggota BPD Berdasarkan Desa, 2019  
**Table** Number of BPD by Village, 2019

Desa Village	Jumlah Total
(1)	(2)
Sedulun	5
Limbu Sedulun	5
Gunawan	5
Tideng Pale	7
Tideng Pale Timur	7
Sebidai	5
Sebawang	5
<b>Jumlah / Total</b>	<b>39</b>

Sumber/Source : Kantor Camat Sesayap/Office of Sesayap Subdistrict

**Tabel** 5.2.3 **Jumlah Pegawai Negeri Sipil Daerah Menurut Golongan dan Jenis Kelamin di Kantor Kecamatan Sesayap, 2019**  
**Table** **Number of Local Civil Servants by Degree and Sex in Sesayap Subdistrict, 2019**

<b>Golongan Degree</b>	<b>Laki-laki Male</b>	<b>Perempuan Female</b>	<b>Jumlah Total</b>
(1)	(2)	(3)	(4)
I	1	-	1
II	5	1	6
III	7	5	12
IV	-	-	-
<b>Jumlah/Total</b>	<b>13</b>	<b>6</b>	<b>19</b>

Sumber/Source : Kantor Camat Sesayap/Office of Sesayap Subdistrict

**Tabel 5.2.4** Jumlah Pegawai Negeri Sipil Daerah Menurut Eselon dan Jenis Kelamin di Kantor Kecamatan Sesayap, 2019  
**Number of Local Civil Servants by Echelon and Sex in Sesayap Subdistrict, 2019**

<b>Golongan Degree</b>	<b>Laki-laki Male</b>	<b>Perempuan Female</b>	<b>Jumlah Total</b>
(1)	(2)	(3)	(4)
I	1	-	1
II	5	1	6
III	6	5	11
IV	1	-	1
Non Eselon	-	-	-
<b>Jumlah/Total</b>	<b>13</b>	<b>6</b>	<b>19</b>

Sumber/Source : Kantor Camat Sesayap/Office of Sesayap Subdistrict



**Tabel** 5.2.5 **Jumlah Pegawai Negeri Sipil Menurut Pendidikan dan Jenis Kelamin di Kantor Kecamatan Sesayap, 2019**  
**Table** 5.2.5 **Number of Civil Servants by Education and Sex at Office of Sesayap Subdistrict, 2019**

<b>Pendidikan</b> <i>Education</i>	<b>Laki-laki</b> <i>Male</i>	<b>Perempuan</b> <i>Female</i>	<b>Jumlah</b> <i>Total</i>
(1)	(2)	(3)	(4)
S3	-	-	-
S2	-	-	-
S1	7	5	12
D IV	-	-	-
SM/ D III	-	-	-
D II	-	-	-
D I	-	-	-
SLTA	5	1	6
SLTP	1	-	1
SD	-	-	-
<b>Jumlah/Total</b>	<b>13</b>	<b>6</b>	<b>19</b>

Sumber/Source : Kantor Camat Sesayap/Office of Sesayap Subdistrict

**Tabel**  
**Table** 5.2.6**Struktur Organisasi dan Tata Kerja Perangkat Daerah di  
Kecamatan Sesayap, 2019**  
**Organization Chart and Administration of Area Peripheral  
in Sesayap Subdistrict, 2019**

Camat	Jamli, A.Md
Sekretaris Camat	Rudi, A.Pi, M.Hp
Subbag Program dan Keuangan	Arif Nuzul K., S.Sos.
Bendahara	Maryana, SE
Subbag Umum dan Kepegawaian	Hesti Dian Anggraeni, S.Sos. Lukas Ana Haryati, A.Md.
Seksi Pemerintahan	Cornelius Fredy P., S.Sos. Tehol Heru Setyanto
Seksi Trantib	Ruslan Zulkarnain Efendi
Seksi Pemberdayaan Masyarakat dan Desa	Rusdianah, S.Sos. Susita Waryanti, A.Md
Kasi Sosial	Nasruddin, S.Pi Bruno, A.Md

Sumber/Source : Kantor Camat Sesayap/Office of Sesayap Subdistrict





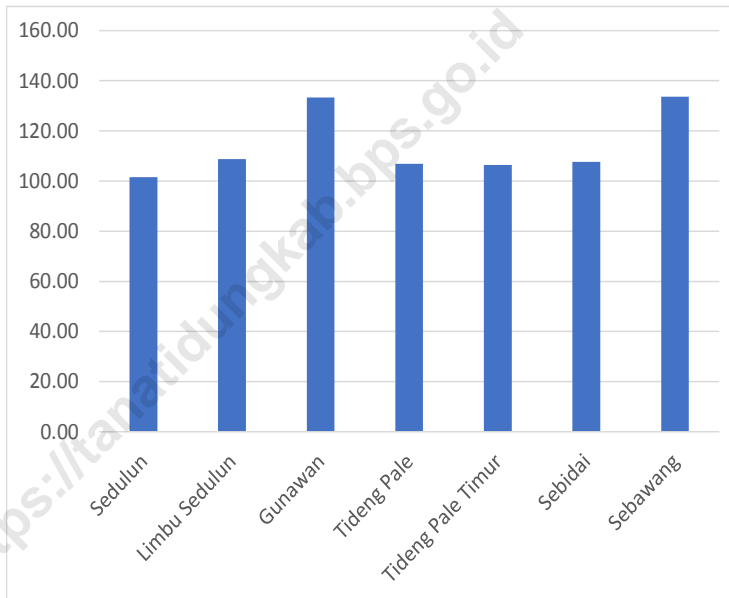
**Penduduk**  
*Population*

6



**Gambar**  
**Figures** 6.1

**Rasio Jenis Kelamin Menurut Desa, 2019**  
**Sex Ratio by Village, 2019**



Sumber/Source: Dinas Kependudukan dan Pencatatan Sipil Kabupaten Tana Tidung/Population and Civil Registration Agency Tana Tidung

**Tabel 6.1 Penduduk Menurut Jenis Kelamin dan Rasio Jenis Kelamin Menurut Desa, 2019**  
**Population by Sex and Sex Ratio by Village, 2019**

Desa Village	Penduduk Population			Rasio Jenis Kelamin Sex Ratio
	Laki-laki Male	Perempuan Female	Jumlah Total	
(1)	(2)	(3)	(4)	(5)
Sedulun	273	269	542	101,49
Limbu Sedulun	261	240	501	108,75
Gunawan	244	183	427	133,33
Tideng Pale	2 736	2 560	5 296	106,88
Tideng Pale Timur	1 184	1 112	2 296	106,47
Sebidai	397	369	766	107,59
Sebawang	139	104	243	133,65
<b>Jumlah/Total</b>	<b>5 234</b>	<b>4 837</b>	<b>10 071</b>	<b>108,21</b>

Sumber/Source: Dinas Kependudukan dan Pencatatan Sipil Kabupaten Tana Tidung/Population and Civil Registration Agency Tana Tidung

**Tabel**  
**Table** 6.2**Luas Wilayah<sup>1</sup>, Jumlah Penduduk<sup>2</sup>, dan Kepadatan Pendudukan<sup>3</sup> Menurut Desa, 2019**  
**Area<sup>1</sup>, Number of Population<sup>2</sup>, and Population Density<sup>3</sup> by Village, 2019**

<b>Desa</b> <b>Village</b>	<b>Luas Wilayah</b> <b>Area (km<sup>2</sup>)</b>	<b>Jumlah Penduduk</b> <b>Number of population</b>	<b>Kepadatan Penduduk</b> <b>Population Density</b> <b>(jiwa/km<sup>2</sup>)</b>
(1)	(2)	(3)	(4)
Sedulun	104,45	542	5,19
Limbu Sedulun	29,72	501	16,86
Gunawan	10,15	427	42,07
Tideng Pale	148,33	5 296	35,70
Tideng Pale Timur	34,11	2296	67,31
Sebidai	43,47	766	17,62
Sebawang	23,69	243	10,26
<b>Jumlah/Total</b>	<b>393,92</b>	<b>10 071</b>	<b>25,57</b>

Sumber/Source:

<sup>1</sup>Bappeda<sup>2</sup>Dinas Kependudukan dan Pencatatan Sipil Kabupaten Tana Tidung *Population and Civil Registration Agency Tana Tidung*<sup>3</sup>BPS





Sensus  
Penduduk  
2020

# DATA

MENCERDASKAN BANGSA

— *Enlighten The Nation* —



**BADAN PUSAT STATISTIK  
KABUPATEN TANA TIDUNG**  
*BPS-Statistics of Tana Tidung Regency*

Jalan Tanah Abang No. 60 RT 04 RW 02 Tideng Pale  
Kecamatan Sesayap, Kab. Tana Tidung,  
Kalimantan Utara 77152

Telp/Fax: (0553) 2025039, Email: [bps6503@bps.go.id](mailto:bps6503@bps.go.id)

Homepage: <http://tanatidungkab.bps.go.id>

ISSN 2620-3707



9 772620 370005