

Katalog BPS: 1101002.5303140

Statistik Daerah Kecamatan Kupang Timur 2014

Persawahan di Naibonat



Badan Pusat Statistik Kabupaten Kupang

**STATISTIK DAERAH
KECAMATAN KUPANG TIMUR
2014**

<http://kupangkab.bps.go.id>

STATISTIK DAERAH KECAMATAN KUPANG TIMUR 2014

No. Publikasi : **53030.1455**
Katalog BPS : **1101002.5303140**
Ukuran Buku : **17,6 cm x 25 cm**
Jumlah Halaman : **vi + 9 halaman**

Naskah:

Seksi Neraca Wilayah dan Analisis Statistik

Gambar Kulit:

Seksi Neraca Wilayah dan Analisis Statistik

Diterbitkan Oleh:

Badan Pusat Statistik Kabupaten Kupang

Dicetak Oleh:

CV Grace

Boleh dikutip dengan menyebutkan sumbernya

**STATISTIK DAERAH
KECAMATAN KUPANG TIMUR
2014**

Tim Penyusun

Pengarah : Ir. Adi H. Manafe, M.Si

Penulis : Irhami Subuhwiyah

<http://kupangkab.ops.go.id>



Kata Sambutan

Buku Statistik Daerah Kecamatan Kupang Timur 2014 adalah publikasi rutin yang merupakan lanjutan dari publikasi yang sama yang telah terbit di tahun sebelumnya. Publikasi ini menyajikan data terpilih serta analisis deskriptif yang menggambarkan kondisi geografi, penduduk, sosial, pertanian, dan ekonomi Kecamatan Kupang Timur secara makro.

Bersama dengan publikasi Kecamatan Kupang Timur Dalam Angka, diharapkan publikasi Statistik Daerah ini dapat bermanfaat bagi pemerintah daerah maupun pengguna data lainnya dalam memotret kondisi wilayah kecamatan ini.

Akhirnya kami mengucapkan terima kasih kepada semua pihak yang telah berpartisipasi dalam setiap proses pembuatan publikasi ini dan kami juga mengharapkan saran dan kritik yang membangun untuk meningkatkan kualitas publikasi ini pada edisi-edisi berikutnya.

Oelamasi, Oktober 2014
Kepala Badan Pusat Statistik
Kabupaten Kupang

Ir. Adi H. Manafe, M.Si
NIP. 19670612 199401 1 001



Kata Pengantar

Publikasi Statistik Daerah Kecamatan Kupang Timur 2014 disusun berdasarkan data yang ada di Kecamatan Kupang Timur Dalam Angka, dilengkapi data dari Kabupaten Kupang Dalam Angka dan sumber lainnya.

Analisis yang terdapat dalam publikasi ini merupakan analisis deskriptif sederhana atas beberapa data terpilih yang diharapkan dapat membantu para pengguna data dalam memberi gambaran ringkas mengenai kondisi kecamatan Kupang Timur.

Kami mengharapkan saran dari berbagai pihak untuk peningkatan kualitas publikasi ini di tahun-tahun berikutnya.

Akhirnya kami mengucapkan terima kasih kepada semua pihak yang telah membantu penyusunan publikasi ini.

Oelamasi, Oktober 2014
Koordinator Statistik
Kecamatan Kupang Timur

Irhami Subuhwiyah
NIP. 19880206 200801 2 003

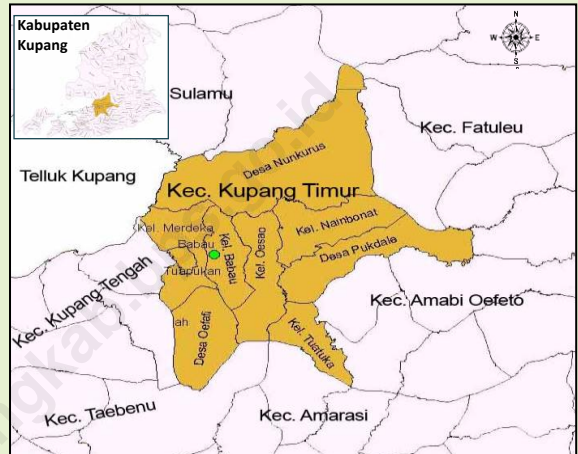


DAFTAR ISI

1.	Geografi	1
2.	Pemerintahan.....	2
3.	Penduduk	3
4.	Pendidikan	5
5.	Kesehatan	6
6.	Perumahan.....	7
7.	Pertanian	8
8.	Perdagangan dan Industri Pengolahan	9

Kecamatan Kupang Timur berbatasan langsung dengan lima kecamatan

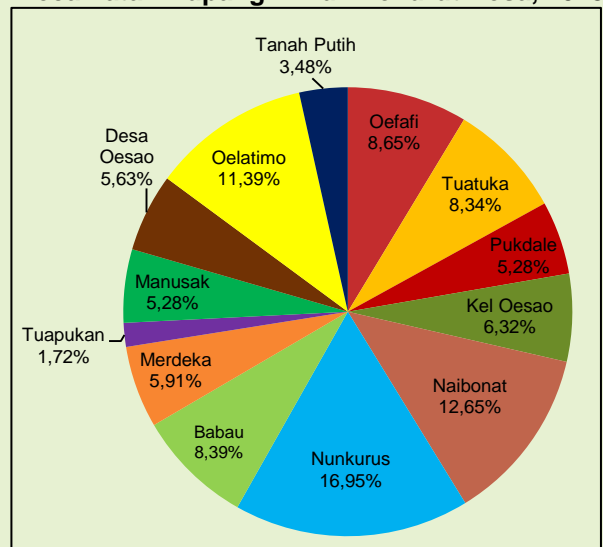
Peta Kecamatan Kupang Timur



Sumber: Bappeda Provinsi NTT (diedit)

Secara administrasi, di sebelah utara kecamatan Kupang Timur berbatasan dengan kecamatan Sulamu dan Fatuleu, di Selatan dengan kecamatan Amarasi dan kecamatan Amabi Oefeto, di bagian Timur dengan kecamatan Fatuleu dan kecamatan Amabi Oefeto dan di sebelah Barat dengan kecamatan Kupang Tengah.

Persentase Luas Wilayah Kecamatan Kupang Timur Menurut Desa, 2013



Sumber: Kupang Timur Dalam Angka 2014

Kecamatan Kupang Timur yang beribukota Babau memiliki luas wilayah 236,72 km² dan terdiri atas 13 desa. Nunkurus merupakan desa dengan wilayah terluas yakni 16,95 persen dari total luas wilayah kecamatan Kupang Timur. Selanjutnya Naibonat dan Oelatimo dengan persentase luas wilayah antara 11 hingga 13 persen. Sementara itu, Tuapukan merupakan desa dengan persentase luas wilayah terkecil yakni hanya 1,72 persen.

PEMERINTAHAN

Tahun 2013, jumlah aparat pemerintahan tidak mengalami perubahan

2

Pada satu tahun terakhir, tidak terdapat perubahan sama sekali pada jumlah aparat pemerintah desa di kecamatan Kupang Timur. Secara umum, selain sekretaris desa, terdapat tiga kepala urusan yang membantu tugas-tugas kepala desa. Jumlah kepala urusan di kecamatan ini pada tahun 2013 sebanyak 24 orang yang berarti masing-masing desa telah memiliki tiga atau lebih kepala urusan yang jumlahnya menurun dibanding tahun sebelumnya. Pada tahun yang sama, di kecamatan ini terdapat 32 dusun selain itu, terdapat 126 RW yang jumlahnya meningkat dibanding tahun sebelumnya dan 310 RT yang jumlah tidak mengalami perubahan.

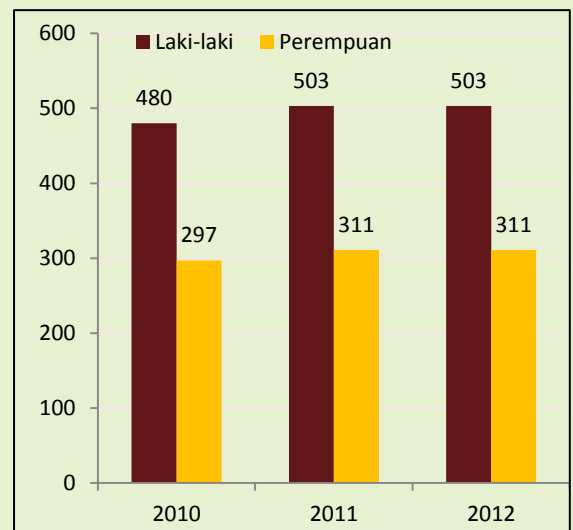
Jumlah Kepala Urusan, Dusun, RW dan RT di Kecamatan Kupang Timur

Uraian	2011	2012	2013
Kepala Urusan	40	24	24
Dusun	31	32	32
Rukun Warga (RW)	114	125	126
Rukun Tetangga (RT)	304	310	310

Sumber: Kupang Timur Dalam Angka 2011-2013

Pada tahun 2012, jumlah pegawai yang bekerja pada instansi pemerintahan, TNI dan Polri di kecamatan Kupang Timur mencapai 814 orang. Jumlah ini tidak ada perubahan dibanding tahun 2011 kecuali tahun 2010. Sebagian besar pegawai ini adalah guru-guru SD, SMP, dan SMA. Disamping itu, jumlah pegawai laki-laki jauh lebih banyak dibanding perempuan yakni sekitar 62 persen dari total pegawai yang ada. Perbedaan yang sangat nyata antara jumlah pegawai laki-laki dan perempuan terdapat pada Guru SD dan Polisi.

Jumlah Pegawai Instansi Pemerintah, TNI dan Polri di Kecamatan Kupang Timur



Sumber: Kupang Timur Dalam Angka 2011-2013

PENDUDUK

Rata-rata anggota rumah tangga di Kupang Timur adalah lima jiwa/kk

3

Berdasarkan hasil proyeksi penduduk 2013, penduduk kecamatan Kupang Timur berjumlah 47.798 jiwa atau bertambah 2.374 jiwa dari tahun sebelumnya. Jumlah penduduk laki-laki lebih banyak dibanding perempuan ditunjukkan dengan rasio jenis kelamin sebesar 106 pada tahun 2013 yang berarti terdapat 106 laki-laki di setiap 100 orang perempuan. Sementara kepadatan penduduk di tahun 2013 adalah 231 jiwa per km². Sedangkan rata-rata Anggota Rumsah Tangga (ART) adalah 5 jiwa per kepala keluarga (KK).

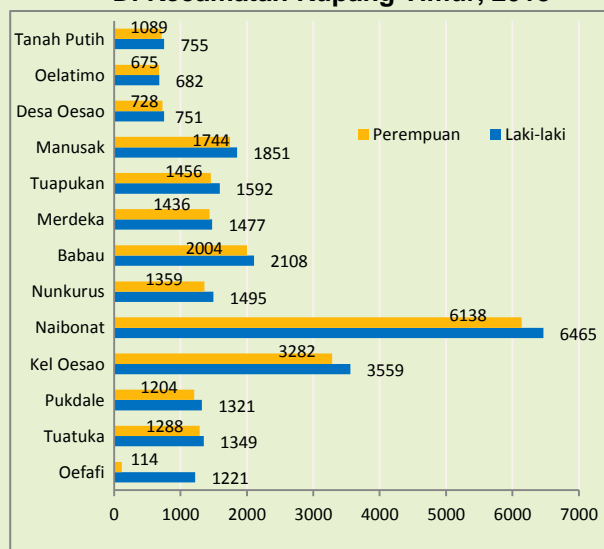
Penduduk Kupang Timur tahun 2013 didominasi oleh penduduk laki-laki. Hal ini terlihat dari banyaknya jumlah penduduk laki-laki dibanding penduduk perempuan di setiap desanya. Perbedaan jumlah antara penduduk laki-laki dan perempuan yang paling besar terdapat di Kelurahan Naibonat, yakni sebesar 327 jiwa dengan rasio jenis kelamin 106, yang berarti terdapat 106 penduduk laki-laki disetiap 100 penduduk perempuan. Sedangkan di Oelatimo jumlah laki-laki dan perempuan hampir sama.

Indikator Kependudukan Kecamatan Kupang Timur

Indikator	2012	2013
Jumlah Penduduk (jiwa)	45 424	47 798
Jumlah Laki-laki (Jiwa)	23 271	24 626
Jumlah Perempuan (Jiwa)	22 053	23 172
Rasio Jenis Kelamin	105	106
Jumlah KK	9 251	8739
Kepadatan Penduduk (jiwa/km ²)	256	231
Rata-rata Anggota Keluarga (jiwa/KK)	5	5

Sumber: Kupang Timur Dalam Angka 2012 & 2013

Penduduk Menurut Jenis Kelamin per Desa Di Kecamatan Kupang Timur, 2013



Sumber: Kupang Timur Dalam Angka 2014

PENDUDUK

Jumlah kelahiran lebih tinggi dari kematian

3

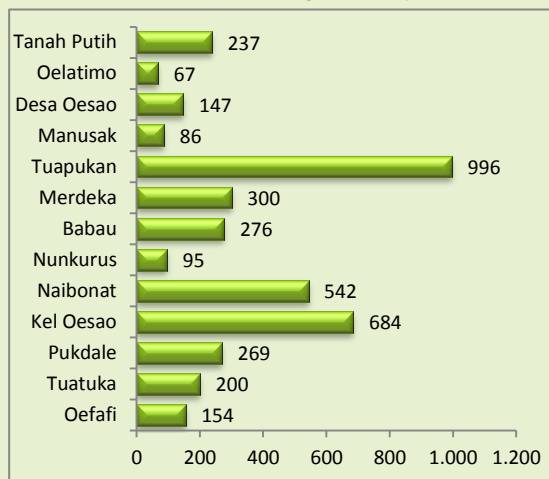
Perubahan jumlah penduduk dapat terjadi karena adanya kejadian kelahiran, kematian serta migrasi. Di kecamatan Kupang Timur, kondisi ketiga komponen ini cukup variatif dari tahun ke tahun. Dibanding tahun sebelumnya, jumlah kelahiran dan kematian di tahun 2013 meningkat masing-masing sebesar 509 kelahiran dan 80 kematian. Sementara, di komponen migrasi, tercatat jumlah penduduk datang di tahun 2012 dan 2013 lebih sedikit dari pada penduduk pindah. Namun pada tahun 2011, tercatat ada penduduk yang pindah yang cukup besar (1062 jiwa) dari kecamatan ini.

Statistik Komponen Perubahan Penduduk Kecamatan Kupang Timur

Uraian	Jumlah		
	2011	2012	2013
Kelahiran	376	133	642
Kematian	204	107	187
Datang	5	214	126
Pindah	9	1071	720

Sumber: Kupang Timur Dalam Angka 2012-2014

Kepadatan Penduduk Menurut Desa Di Kecamatan Kupang Timur (jiwa), 2013



Sumber: Kupang Timur Dalam Angka 2014

Di antara 13 desa yang ada di kecamatan Kupang Timur, Tuapukan merupakan desa dengan kepadatan penduduk tertinggi yakni mencapai 996 jiwa/km². Sementara itu, kepadatan penduduk di desa Pukdale, Babau, Merdeka, Manusak, Naibonat dan Kelurahan Oesao antara 238 jiwa/km² hingga 528 jiwa/km². Enam desa sisanya memiliki kepadatan penduduk antara 64 jiwa/km² hingga 226 jiwa/km² dan Oelatimo merupakan desa dengan kepadatan penduduk terendah.

Angka kelulusan di semua jenjang pendidikan mencapai 100 persen di tahun 2013

Hingga tahun 2013, terdapat 22 SD, 10 SMP, 5 SMU di kecamatan Kupang Timur dengan rata-rata jumlah murid masing-masing 255 siswa SD, 192 siswa SMP dan 458 siswa SMU. Rasio jumlah murid dengan guru yang menggambarkan rata-rata jumlah murid yang menjadi tanggung jawab satu orang guru adalah sebesar 19 siswa di tingkat SD, 11 siswa di SMP dan 14 siswa di SMU.

Jumlah dan Rasio Sekolah, Guru, Murid di Kecamatan Kupang Timur, 2013

Uraian	Jenjang Pendidikan		
	SD	SMP	SMU
Sekolah	22	10	5
Guru	284	165	153
Murid	5 613	1 920	2 293
Rata-rata Jumlah Murid per Sekolah *)	255	192	458
Rasio Murid-Guru *)	19	11	14

Sumber: Kupang Timur Dalam Angka 2014
Catatan: termasuk sekolah swasta

Angka kelulusan dapat mencerminkan tingkat keberhasilan program pendidikan di suatu wilayah. Selama periode 2011-2013, pada tingkat SD, angka kelulusan tertinggi adalah 100 persen yang dicapai pada tahun 2012 dan 2013, sedangkan di tahun 2011 sebesar 99 persen. Di tingkat SMP dan SMU, tingkat kelulusan 100 persen diperoleh pada tiga tahun terakhir.

Persentase Siswa Lulus Ujian Menurut Jenjang Pendidikan di Kecamatan Kupang Timur

Jenjang Pendidikan	Angka Kelulusan (%)		
	2011	2012	2013
SD	99	100	100
SMP	100	100	100
SMU	100	100	100

Sumber: Kupang Timur Dalam Angka 2011-2013

Tahun 2013, jumlah fasilitas kesehatan tidak mengalami perubahan

Pada tahun 2013, terdapat 2 rumah sakit umum yang berlokasi di kecamatan Kupang Timur. Disamping itu terdapat 2 puskesmas, 12 puskesmas pembantu (pustu) yang tersebar di masing-masing desa, dan 55 posyandu. Berbeda dengan pustu yang tidak mengalami perubahan jumlah, posyandu mengalami penurunan yakni dari 62 di tahun 2012 menjadi 55 di tahun 2013 atau menurun sebesar 7 posyandu di tahun 2013. Di tahun 2012 dan 2013 tidak terdapat lagi BKIA/Polindes di kecamatan ini.

Jumlah Fasilitas Kesehatan di Kecamatan Kupang Timur

Uraian	Jumlah		
	2011	2012	2013
Rumah Sakit	1	1	2
Puskesmas	1	1	2
Puskesmas Pembantu	12	12	12
BKIA/Polindes	1	-	-
Posyandu	59	62	55

Sumber: Kupang Timur Dalam Angka 2011-2013

Dengan telah berdirinya Rumah Sakit Umum (RSUD) Kabupaten Kupang di wilayah kecamatan Kupang Timur, jumlah tenaga kesehatan di kecamatan ini juga mengalami peningkatan khususnya bidan. Demikian juga dengan posyandu, bertambahnya jumlah fasilitas kesehatan ini disertai juga dengan peningkatan jumlah kader aktifnya yakni dari 300 orang di tahun 2012 menjadi 320 orang.

Jumlah Tenaga Kesehatan di Kecamatan Kupang Timur

Uraian	Jumlah		
	2011	2012	2013
Dokter	9	8	12
Bidan	52	55	75
Perawat	15	15	16
Kader Aktif Posyandu	285	300	320
Dukun Bayi	40	51	32

Sumber: Kupang Timur Dalam Angka 2011-2013

PERUMAHAN

Jumlah bangunan permanen dan semi permanen di kecamatan Kupang Timur terus meningkat

6

Hingga tahun 2011, di kecamatan Kupang Timur masih banyak terdapat bangunan tempat tinggal yang dikategorikan darurat. Secara umum, rumah jenis ini mempunyai lantai tanah, dinding dari pelepah pohon gewang (bebak) dan atap daun gewang atau alang-alang. Pada tahun 2011, terdapat sebanyak 2.408 rumah darurat. Jumlah ini menurun sekitar 13 persen dari tahun 2010. Sementara itu, selama periode 2009-2011, jumlah rumah permanen dan semi permanen secara konsisten mengalami peningkatan dari tahun ke tahun.

Sumur adalah sumber air yang paling banyak digunakan di kecamatan Kupang Timur. Sejak tahun 2009, jumlah keluarga penggunaannya terus meningkat dari 4.258 keluarga menjadi 5.373 keluarga di tahun 2011. Untuk penerangan, tercatat sebanyak 4.364 keluarga telah menggunakan listrik PLN dan 595 keluarga memakai listrik Non-PLN. Sementara untuk jamban, lebih dari 6.000 keluarga telah menggunakan jamban sendiri. Jumlah ini meningkat sekitar empat persen dibanding tahun sebelumnya.

Jumlah Rumah Permanen, Semi Permanen dan Darurat di Kecamatan Kupang Timur

Uraian	Jumlah		
	2009	2010	2011
Permanen	1 795	1 869	2 055
Semi Permanen	3 763	3 987	4 227
Darurat	2 251	2 766	2 408

Sumber: Kupang Timur Dalam Angka 2010-2012

Jumlah Keluarga di Kecamatan Kupang Timur Menurut Fasilitas Perumahan yang Digunakan

Uraian	Jumlah		
	2009	2010	2011
Sumber Air			
Leding	1 325	1 258	1 266
Sumur	4 258	4 942	5 373
Mata Air	2 226	2 384	2 010
Sungai	-	38	41
Sumber Penerangan			
Listrik PLN	5 048	4 330	4 364
Listrik Non PLN	*	361	595
Jamban			
Sendiri	5 659	6 171	6 401
Bersama	266	737	801
Umum	16	4	4
Lainnya	1 868	1 710	1 484

Sumber: Kupang Timur Dalam Angka 2010-2012

*) Data listrik Non PLN bergabung dengan Listrik PLN

PERTANIAN

Padi dan Jagung merupakan tanaman pangan unggulan di Kupang Timur

7

Jagung dan padi masih menjadi produk tanaman pangan unggulan di kecamatan Kupang Timur. Pada tahun 2013, produksi jagung di kecamatan ini mencapai lebih dari 2847 ton. Jumlah ini meningkat drastis dibanding tahun 2012. Begitu pula pada, produksi padi sawah, yakni dari 16920 ton di tahun 2012 menjadi 17082 ton. Ubi kayu juga mengalami peningkatan produksi dari 2352 ton di tahun 2012 menjadi 2640 ton di tahun 2013.

Statistik Potensi Tanaman di Kecamatan Kupang Timur

Uraian	2012	2013
Jagung		
Luas Panen (Ha)	582	1 017
Produksi (Ton)	1 571	2 847
Padi Sawah		
Luas Panen (Ha)	4 500	4 617
Produksi (Ton)	16 920	17 082
Ubi Kayu		
Luas Panen (Ha)	294	330
Produksi (Ton)	2 352	2 640

Sumber: Kupang Timur Dalam Angka 2013 dan 2014

Potensi sektor pertanian lainnya adalah peternakan, khususnya ternak sapi. Pada tahun 2013, tidak terjadi peningkatan jumlah ternak sapi. Selain itu, ternak kecil yang banyak dijumpai di kecamatan ini adalah babi yang mengalami peningkatan di tahun 2012 yaitu 15.984 ekor dan kambing yang populasinya meningkat sekitar 11.500 an ekor. Sementara, unggas terbanyak adalah ayam dengan jumlah sebesar 40.622 ekor di tahun 2012, sedangkan pada tahun 2013 sama sekali tidak mengalami peningkatan.

Populasi Ternak di Kecamatan Kupang Timur

Jenis Ternak	2012	2013
Sapi	14 574	14 574
Kerbau	145	145
Kuda	66	66
Kambing	14 029	14 029
Babi	15 984	15 984
Ayam	40 622	40 622
Itik/Bebek	369	369

Sumber: Kupang Timur Dalam Angka 2013 dan 2014

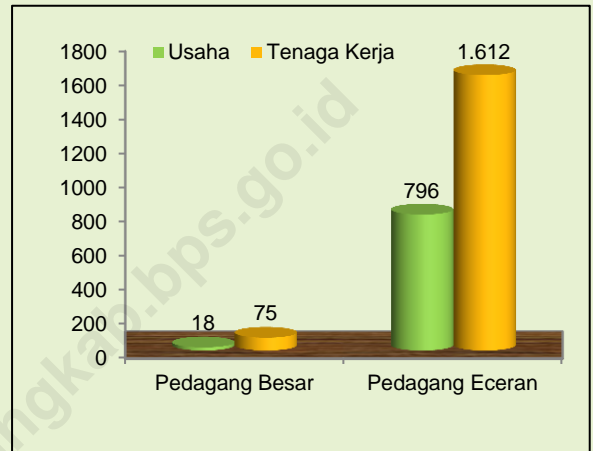
PERDAGANGAN DAN INDUSTRI PENGOLAHAN

Industri Pengolahan di Kupang Timur didominasi industri makanan

8

Pada tahun 2011, terdapat sebanyak 18 usaha perdagangan besar dengan tenaga kerja 75 orang. Sebagian besar perdagangan besar ini berlokasi di pasar Oesao. Selain perdagangan besar, terdapat juga sebanyak 796 pedagang eceran yang umumnya berupa kios-kios yang menjual berbagai keperluan rumah tangga. Jumlah tenaga kerja yang diserap oleh usaha perdagangan eceran tersebut di tahun 2011 sebanyak 1.612 orang atau rata-rata dua tenaga kerja per usaha.

Jumlah Usaha dan Tenaga Kerja Pedagang Besar dan Eceran di Kecamatan Kupang Timur, 2011



Sumber: Kupang Timur Dalam Angka 2012

Selain kegiatan perdagangan, terdapat juga beberapa kegiatan industri pengolahan makanan dan non makanan di kecamatan Kupang Timur namun masih tergolong industri rumah tangga yang pengolahannya masih dilakukan secara sederhana. Dalam tiga tahun terakhir, jumlah industri makanan (seperti industri kue, es, tempe/tahu, dan gula lempeng) selalu mengalami peningkatan. Sedangkan industri non makanan yang banyak ditemui di kecamatan ini adalah industri penggilingan (mol) padi dan logam/pandai besi.

Jumlah Industri Pengolahan di Kecamatan Kupang Timur

Jenis Industri	Jumlah		
	2009	2010	2011
Batako	8	8	9
Minyak Kelapa	22	22	22
Penggilingan Padi	39	61	43
Garam Hancur	20	20	21
Pande Besi	53	53	53
Anyaman	15	15	4
Meubel	6	6	11
Industri Makanan	404	396	223

Sumber: Kupang Timur Dalam Angka 2010-2012

DATA

MENCERDASKAN BANGSA



Badan Pusat Statistik Kabupaten Kupang

Jl. Timor Raya Km. 36 - Oelamasi

Homepage : <http://kupangkab.bps.go.id>

Email : bps5303@bps.go.id