

KABUPATEN KONAWE KEPULAUAN DALAM ANGKA

Konawe Kepulauan Regency in Figures

2022

KABUPATEN



KONAWE KEPULAUAN



**BADAN PUSAT STATISTIK
KABUPATEN KONAWE**
BPS-Statistics of Konawe Regency

KABUPATEN KONAWE KEPULAUAN DALAM ANGKA

Konawe Kepulauan Regency in Figures

2022

KABUPATEN

KONAWE KEPULAUAN

KABUPATEN KONAWE KEPULAUAN DALAM ANGKA
Konawe Kepulauan Regency in Figures
2022

ISBN: 978-623-7534-30-3

No. Publikasi/*Publication Number*: 74120.2002

Katalog /*Catalog*: 1102002.7412

Ukuran Buku/*Book Size*: 14,8 cm x 21 cm

Jumlah Halaman/*Number of Pages* : xlii + 248 hal/*pages*

Naskah/*Manuscript*:

BPS Kabupaten Konawe

BPS-Statistics of Konawe Regency

Penyunting/*Editor*:

BPS Kabupaten Konawe

BPS-Statistics of Konawe Regency

Gambar Kover/*Cover Design*:

BPS Kabupaten Konawe

BPS-Statistics of Konawe Regency

Ilustrasi Kover/*Cover Illustration*:

Kelurahan Langara Laut, Kecamatan Wawoni Barat

Langara Laut Villages, Wawonii Barat Subdistrict

Diterbitkan oleh/*Published by*:

©BPS Kabupaten Konawe/*BPS-Statistics of Konawe Regency*

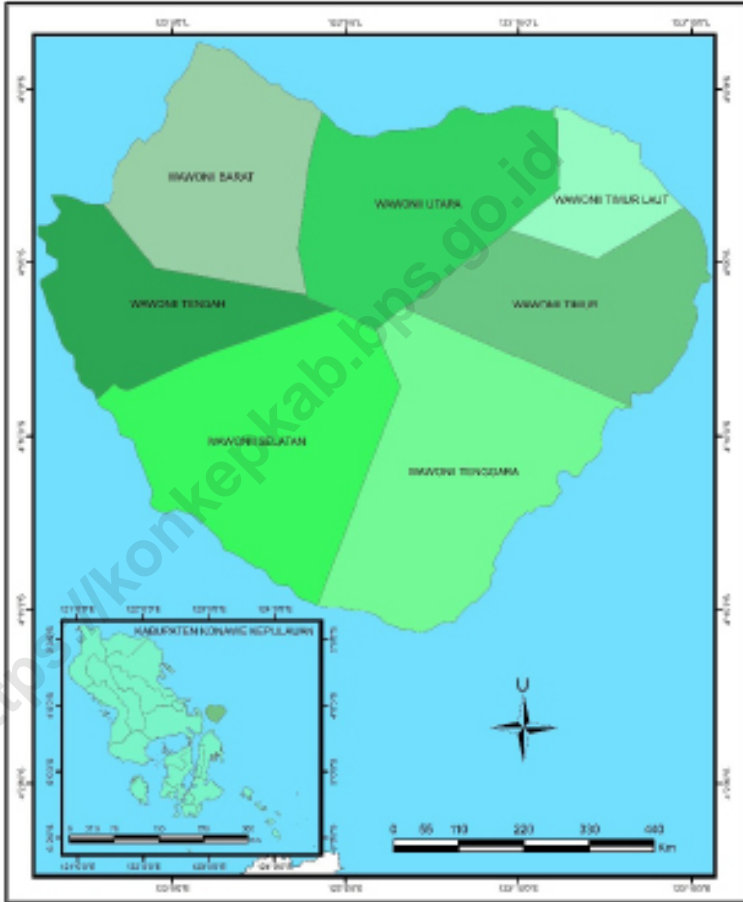
Dicetak oleh/*Printed by*:

UD. Syahid, Kendari

Dilarang mengumumkan, mendistribusikan, mengomunikasikan, dan/atau menggandakan sebagian atau seluruh isi buku ini untuk tujuan komersil tanpa izin tertulis dari Badan Pusat Statistik.

Prohibited to announce, distribute, communicate, and/or copy part or all of this book for commercial purpose without permission from BPS-Statistics Indonesia.

PETA WILAYAH KABUPATEN KONAWE KEPULAWAN
MAP OF KONAWE KEPULAWAN REGENCY



KEPALA BPS KABUPATEN KONAWE
CHIEF STATISTICIAN OF KONAWE REGENCY



SULTRIAWATI EFENDY, SP, M.S.



KATA PENGANTAR

Kabupaten Konawe Kepulauan Dalam Angka 2022 merupakan publikasi tahunan yang diterbitkan oleh BPS Kabupaten Konawe. Publikasi ini memuat gambaran umum tentang keadaan geografi serta perkembangan kondisi sosial-demografi dan perekonomian Kabupaten Konawe Kepulauan. Data yang disajikan tersebut dihimpun oleh BPS Kabupaten Konawe baik berupa data primer yang dihimpun secara langsung maupun data sekunder yang diperoleh dari instansi pemerintah dan swasta di wilayah Kabupaten Konawe Kepulauan. Disadari bahwa publikasi ini belum sepenuhnya memenuhi harapan pihak pemakai data khususnya para perencana, namun diharapkan dapat membantu melengkapi penyusunan rencana pembangunan di Kabupaten Konawe Kepulauan.

Publikasi ini dapat terwujud berkat kerja sama dan bantuan dari berbagai pihak baik instansi pemerintah maupun swasta. Kepada semua pihak yang telah memberikan bantuan disampaikan penghargaan dan terima kasih yang sebesar-besarnya.

Meskipun publikasi ini telah dipersiapkan sebaik-baiknya, namun disadari masih terdapat kekurangan dan kesalahan yang terjadi. Untuk perbaikan publikasi ini, tanggapan dan saran yang bersifat konstruktif dari para konsumen sangat diharapkan.

Unaaha , April 2022

Kepala BPS

Kabupaten Konawe

Sultriawai Efendy, SP, M.S.



PREFACE

Konawe Kepulauan Regency in Figures 2022 is an annual publication written by BPS-Statistics of Konawe Regency. This publication provides general pictures of geographic as well as key socio-demographic and economic characteristics. Data was collected in both primary and secondary ways. Primary way means that data was directly collected and secondary way means that data was collected from government institutions and private organizations in Konawe Kepulauan Regency. Honestly, this publication has not perfect yet and has not filled the user's hope, especially for the planners yet, but hopely it can help to equip compilation of development planning in this regency.

This comprehensive publication has been made possible with the assistance and contribution from several governmental institutions and private organizations. To all parties who have been involved in the preparation of this publication, I would like to express my sincerest appreciation and gratitude.

Comments and constructive suggestions for the improvement of this publication are always welcome.

*Unaaha, April 2022
Chief Statistician of
Konawe Regency*

Sultriawati Efendy, S.P, M.S.

DAFTAR ISI / CONTENTS

	Halaman <i>Page</i>
Kata Pengantar/ <i>Preface</i>	vii
Daftar Isi/ <i>Contents</i>	ix
Daftar Tabel/ <i>List of Tables</i>	xv
Daftar Gambar/ <i>List of Figures</i>	xxxiv
Penjelasan Umum/ <i>Explanatory Notes</i>	xxxvii
1. Geografi dan Iklim/ <i>Geography and Climate</i>	1
2. Pemerintahan/ <i>Government</i>	13
3. Penduduk dan Ketenagakerjaan/ <i>Population and Employment</i>	37
4. Sosial dan Kesejahteraan Rakyat/ <i>Social and Welfare</i>	58
5. Pertanian, Kehutanan, Peternakan, dan Perikanan/ <i>Agriculture, Forestry, Livestock, and Fishery</i>	126
6. Industri, Pertambangan, dan Energi/ <i>Industry, Mining, and Energy</i>	159
7. Pariwisata/ <i>Tourism</i>	167
8. Transportasi dan Komunikasi/ <i>Transportation and Communication</i>	175
9. Perbankan, Koperasi, dan Harga-harga/ <i>Banking, Cooperative, dan Prices</i>	190
10. Pengeluaran Penduduk/ <i>Population Expenditure</i>	202
11. Perdagangan/ <i>Trade</i>	211
12. Sistem Neraca Regional/ <i>System of Regional Accounts</i>	218
13. Perbandingan Antar Kabupaten/Kota/ <i>Regency/Municipal Comparison</i>	236

DAFTAR TABEL/LIST OF TABLES

	Halaman <i>Page</i>
1. GEOGRAFI DAN IKLIM/GEOGRAPHY AND CLIMATE	1
1.1 KEADAAN GEOGRAFI	8
GEOGRAPHY CONDITION	8
1.1.1 Luas Daerah dan Jumlah Pulau Menurut Kecamatan di Kabupaten Konawe Kepulauan, 2021	8
<i>Total Area and Number of Islands by Subdistrict in Konawe Kepulauan Regency, 2021</i>	8
1.1.2 Tinggi Wilayah dan Jarak ke Ibukota Kabupaten/Kota Menurut Kecamatan di Konawe Kepulauan, 2021	10
<i>Altitude and Distance to the Capital of Regency by Subdistrict in Konawe Kepulauan Regency, 2021</i>	10
1.1.3 Letak Astronomis Menurut Kecamatan di Kabupaten Konawe Kepulauan, 2021	11
<i>Astronomical Position by Subdistrict in Konawe Kepulauan Regency, 2021</i>	11
1.2 KEADAAN IKLIM	12
CLIMATE CONDITION	12
1.2.1 Pengamatan Unsur Iklim Menurut Bulan di Kabupaten Konawe Kepulauan, 2020	12
<i>Observation of Climate Elements by Month in Konawe Kepulauan Regency, 2020</i>	12
2. PEMERINTAHAN/GOVERNMENT	13
2.1 WILAYAH ADMINISTRATIF	18
ADMINISTRATIVE AREA	18
2.1.1 Jumlah Desa/Kelurahan Menurut Kecamatan di Kabupaten Konawe Kepulauan, 2017–2021	18
<i>Number of Villages'/Kelurahan by Subdistrict in Konawe Kepulauan Regency, 2017–2021</i>	18
2.1.2 Jumlah Kepala Desa dan Lurah Menurut Kecamatan dan Jenis Kelamin di Kabupaten Konawe Kepulauan, 2021	19

	<i>Number of Headman by Subdistrict and Sex in Konawe Kepulauan Regency, 2021</i>	19
2.2	DEWAN PERWAKILAN RAKYAT DAERAH	20
	REGIONAL HOUSE OF REPRESENTATIVE	20
2.2.1	Jumlah Anggota Dewan Perwakilan Rakyat Daerah Menurut Partai Politik dan Jenis Kelamin di Kabupaten Konawe Kepulauan, 2021	20
	<i>Number of Regional House of Representatives's Members by Political Parties and Sex in Konawe Kepulauan Regency, 2021</i>	20
2.2.2	Jumlah Anggota DPRD Kabupaten Konawe Kepulauan Menurut Kelompok Umur dan Jenis Kelamin, 2020-2021	21
	<i>Composition of Konawe Kepulauan Regency Local Parliament Membership by Age Group and Sex, 2020-2021</i>	21
2.2.3	Jumlah Anggota DPRD Kabupaten Konawe Kepulauan Menurut Pendidikan dan Jenis Kelamin, 2020 dan 2021	23
	<i>Composition of Local Parliament Membership of Konawe Kepulauan Regency by Education and Sex, 2020 and 2021</i>	23
2.3	SUMBER DAYA MANUSIA	25
	HUMAN RESOURCES	25
2.3.1	Jumlah Pegawai Negeri Sipil Menurut Jabatan dan Jenis Kelamin di Kabupaten Konawe Kepulauan, Desember 2020 dan Desember 2021	25
	<i>Number of Civil Servants by Occupation and Sex in Konawe Kepulauan Regency, December 2020 and December 2021</i>	25
2.3.2	Jumlah Pegawai Negeri Sipil Menurut Tingkat Pendidikan dan Jenis Kelamin di Kabupaten Konawe Kepulauan, Desember 2020 dan Desember 2021	27
	<i>Number of Civil Servants by Educational Level and Sex in Konawe Kepulauan Regency, Desember 2020 and Desember 2021</i>	27
2.3.3	Jumlah Pegawai Negeri Sipil Menurut Tingkat Kepangkatan dan Jenis Kelamin di Kabupaten Konawe Kepulauan, Desember 2020 dan Desember 2021	29
	<i>Number of Civil Servants by Hierarchy and Sex in Konawe Kepulauan Regency, Desember 2020 and Desember 2021</i>	29

	Halaman Page
2.4 KEUANGAN PEMERINTAH.....	31
GOVERNMENT FINANCE.....	31
2.4.1 Realisasi Pendapatan Pemerintah Kabupaten Konawe Kepulauan Menurut Jenis Pendapatan (ribu rupiah), 2018–2021	31
<i>Actual Konawe Kepulauan Regency Government Revenues by Kind of Revenues (thousand rupiahs), 2018–2021</i>	<i>31</i>
2.4.2 Realisasi Belanja Pemerintah Kabupaten Konawe Kepulauan Menurut Jenis Belanja (ribu rupiah), 2017–2020.....	33
<i>Actual Konawe Kepulauan Regency Government Expenditures by Kind of Expenditures (thousand rupiahs), 2017–2020.....</i>	<i>33</i>
2.4.3 Realisasi Anggaran Pendapatan dan Belanja Daerah Kabupaten Konawe Kepulauan (Ribu Rupiah), 2016-2020.....	35
<i>Actual Revenues of Government of Konawe Kepulauan Regency (Thousands rupiahs), 2016–2020</i>	<i>35</i>
2.4.4 Penerimaan PBB Menurut Kecamatan di Kabupaten Konawe Kepulauan, 2021.....	36
<i>Tax Receipts by Subdistrict in Konawe Kepulauan Regency, 2021</i>	<i>36</i>
3. PENDUDUK DAN KETENAGAKERJAAN/POPULATION AND EMPLOYMENT	37
3.1 PENDUDUK.....	46
POPULATION.....	46
3.1.1 Penduduk, Laju Pertumbuhan Penduduk, Distribusi Persentase Penduduk, Kepadatan Penduduk, Rasio Jenis Kelamin Penduduk Menurut Kecamatan di Kabupaten Konawe Kepulauan, 2021	46
<i>Population, Population Growth Rate, Percentage Distribution of Population, Population Density, and Population Sex Ratio by Subdistrict in Konawe Kepulauan Regency, 2021</i>	<i>46</i>
3.1.2 Jumlah Penduduk Menurut Kelompok Umur dan Jenis Kelamin di Kabupaten Konawe Kepulauan, 2021	49
<i>Population by Age Groups and Sex in Konawe Kepulauan Regency, 2021</i>	<i>49</i>
3.2 KETENAGAKERJAAN.....	50

	Halaman Page
EMPLOYMENT	50
3.2.1 Jumlah Penduduk Berumur 15 Tahun Keatas Menurut Jenis Kegiatan Selama Seminggu yang Lalu dan Jenis Kelamin di Kabupaten Konawe Kepulauan, 2021	50
<i>Population Aged 15 Years and Over by Type of Activity During The Previous Week and Sex in Konawe Kepulauan Regency, 2021</i>	<i>50</i>
3.2.2 Penduduk Berumur 15 Tahun ke Atas Menurut Pendidikan Tertinggi yang Ditamatkan dan Jenis Kegiatan Selama Seminggu yang Lalu di Kabupaten Konawe Kepulauan, 2021	51
<i>Population 15 Years of Age and Over by Educational Attainment and Type of Activity During the Previous Week in Konawe Kepulauan Regency, 2021</i>	<i>51</i>
3.2.3 Penduduk Berumur 15 Tahun Ke Atas yang Bekerja Selama Seminggu yang Lalu Menurut Status Pekerjaan Utama dan Jenis Kelamin di Kabupaten Konawe Kepulauan, 2021	53
<i>Population 15 Years of Age and Over who Worked During The Previous Week by Main Employment Status and Sex in Konawe Kepulauan Regency, 2021</i>	<i>53</i>
3.2.4 Penduduk Usia 15 Tahun ke Atas yang Bekerja Selama Seminggu yang Lalu Menurut Sektor Lapangan Usaha Utama di Kabupaten Konawe Kepulauan, 2021	54
<i>Population 15 Years of Age and Over Who Worked During The Previous Week by Main Industry in Konawe Kepulauan Regency, 2021</i>	<i>54</i>
3.2.5 Jumlah Pencari Kerja yang Terdaftar dan Ditempatkan Menurut Tingkat Pendidikan di Kabupaten Konawe Kepulauan, 2021.....	55
<i>Number of Registered Job Applicant and Placement by Educational Level in Konawe Kepulauan Regency, 2021</i>	<i>55</i>
4. SOSIAL DAN KESEJAHTERAAN RAKYAT/SOCIAL AND WELFARE	58
4.1 PENDIDIKAN.....	69
EDUCATION	69
4.1.1 Jumlah Sekolah, Guru, dan Murid Taman Kanak-Kanak (TK) di Bawah Kementerian Pendidikan dan Kebudayaan Menurut Kecamatan di Kabupaten Konawe Kepulauan, 2020/2021 dan 2021/2022.....	69

	<i>Number of Schools, Teachers, and Pupils in Kindergarten Under The Ministry of Education and Culture by Subdistrict in Konawe Kepulauan Regency, 2020/2021 and 2021/2022.....</i>	69
4.1.2	Jumlah Sekolah, Guru, dan Murid Sekolah Dasar (SD) di Bawah Kementerian Pendidikan dan Kebudayaan Menurut Kecamatan di Kabupaten Konawe Kepulauan, 2020/2021 dan 2021/2022	72
	<i>Number of Schools, Teachers, and Pupils in Primary Schools Under The Ministry of Education and Culture by Subdistrict in Konawe Kepulauan Regency, 2020/2021 and 2021/2022.....</i>	72
4.1.3	Jumlah Sekolah, Guru, dan Murid Madrasah Ibtidaiyah (MI) di Bawah Kementerian Agama Menurut Kecamatan Menurut Kecamatan di Kabupaten Konawe Kepulauan, 2020/2021	75
	<i>Number of Schools, Teachers, and Pupils in Madrasah Ibtidaiyah (MI) Under The Ministry of Religious Affairs by Subdistrict in Konawe Kepulauan Regency, 2020/2021</i>	75
4.1.4	Jumlah Sekolah, Guru, dan Murid Sekolah Menengah Pertama (SMP) di Bawah Kementerian Pendidikan dan Kebudayaan Menurut Kecamatan di Kabupaten Konawe Kepulauan, 2020/2021 dan 2021/2022	78
	<i>Number of Schools, Teachers, and Pupils in Lower Secondary Schools Under The Ministry of Education and Culture by Subdistrict in Konawe Kepulauan Regency, 2020/2021 and 2021/2022.....</i>	78
4.1.5	Jumlah Sekolah, Guru, dan Murid Madrasah Tsanawiyah (MTs) di Bawah Kementerian Agama Menurut Kecamatan di Kabupaten Konawe Kepulauan, 2019/2020 dan 2020/2021.....	81
	<i>Number of Schools, Teachers, and Pupils in Madrasah Tsanawiyah (MTs) Under The Ministry of Religious Affairs by Subdistrict in Konawe Kepulauan Regency, 2019/2020 and 2020/2021.....</i>	81
4.1.6	Jumlah Sekolah, Guru, dan Murid Sekolah Menengah Atas (SMA) di Bawah Kementerian Pendidikan dan Kebudayaan Menurut Kecamatan di Kabupaten Konawe Kepulauan, 2020/2021 dan 2021/2022.....	84

	<i>Number of Schools, Teachers, and Pupils in Upper Secondary Schools Under The Ministry of Education and Culture by Subdistrict in Konawe Kepulauan Regency, 2020/2021 and 2021/2022.....</i>	84
4.1.7	Jumlah Sekolah, Guru, dan Murid Sekolah Menengah Kejuruan (SMK) di Bawah Kementerian Pendidikan dan Kebudayaan Menurut Kecamatan di Kabupaten Konawe Kepulauan, 2020/2021 dan 2021/2022	87
	<i>Number of Schools, Teachers, and Pupils in Vocational High Schools Under The Ministry of Education and Culture by Subdistrict in Konawe Kepulauan Regency, 2020/2021 and 2021/2022.....</i>	87
4.1.8	Jumlah Sekolah, Guru, dan Murid Madrasah Aliyah (MA) di Bawah Kementerian Agama Menurut Kecamatan di Kabupaten Konawe Kepulauan, 2019/2020 dan 2020/2021	90
	<i>Number of Schools, Teachers, and Pupils in Madrasah Aliyah (MA) Under the Ministry of Religious Affairs by Subdistrict in Konawe Kepulauan Regency, 2019/2020 and 2020/2021</i>	90
4.1.9	Jumlah Desa ¹ /Kelurahan yang Memiliki Fasilitas Sekolah Menurut Kecamatan dan Tingkat Pendidikan di Kabupaten Konawe Kepulauan, 2019–2021	93
	<i>Number of Villages¹/Kelurahan Having Educational Facilities by Subdistrict and Educational Level in Konawe Kepulauan Regency, 2019–2021</i>	93
4.1.10	Angka Partisipasi Murni (APM) dan Angka Partisipasi Kasar (APK) Menurut Jenjang Pendidikan di Kabupaten Konawe Kepulauan, 2020 dan 2021	97
	<i>Net Enrollment Rate and Gross Enrollment Ratio by Educational Level in Konawe Kepulauan Regency, 2020 and 2021.....</i>	97
4.1.11	Persentase Penduduk Berumur 15 Tahun ke Atas yang Melek Huruf Menurut Kelompok Umur di Kabupaten Konawe Kepulauan, 2021	98
	<i>Percentage of Literate People Aged 15 Years and Over by Age Group in Konawe Kepulauan Regency, 2021</i>	98
4.2	KESEHATAN	99
	HEALTH.....	99

	Halaman Page
4.2.1	Jumlah Desa ¹ /Kelurahan Yang Memiliki Sarana Kesehatan Menurut Kecamatan di Kabupaten Konawe Kepulauan, 2019–2021 99 <i>Number of Villages¹/Kelurahan Having Health Facilities by Subdistrict in Konawe Kepulauan Regency, 2019–2021 99</i>
4.2.2	Jumlah Tenaga Kesehatan Menurut Kecamatan di Kabupaten Konawe Kepulauan, 2021 103 <i>Number of Health Human Resources by Subdistrict in Konawe Kepulauan Regency, 2021 103</i>
4.2.3	Jumlah Rumah Sakit Umum, Rumah Sakit Khusus, Puskesmas, Klinik Pratama, dan Posyandu Menurut Kecamatan di Kabupaten Konawe Kepulauan, 2019 dan 2020..... 104 <i>Number of General Hospital, Specialized Hospital, Public Health Center, Primary Clinic, and Integrated Health Post by Subdistrict in Konawe Kepulauan Regency, 2019 and 2020 104</i>
4.2.4	Jumlah Posyandu Menurut Strata dan Puskesmas di Kabupaten Konawe Kepulauan, 2021 106 <i>Number of Posyandu by Strata and Public Health Center in Konawe Kepulauan Regency, 2021 106</i>
4.2.5	Jumlah Ibu Hamil dan Kunjungan Ibu Hamil Menurut Kecamatan Dan Puskesmas di Kabupaten Konawe Kepulauan, 2021 107 <i>Number of Pregnant Mother and Prenatal Visit by Subdistrict and Public Health Center in Konawe Kepulauan Regency, 2021 107</i>
4.2.6	Jumlah Persalinan/Nifas Menurut Pertolongan Tenaga Kesehatan dan Kecamatan di Kabupaten Konawe Kepulauan, 2021 108 <i>Number of Childbirth by Medical Assistant and Subdistrict in Konawe Kepulauan Regency, 2021 108</i>
4.2.7	Jumlah Ibu Hamil yang Mendapatkan Tablet Fe3 Menurut Kecamatan di Kabupaten Konawe Kepulauan, 2021 109 <i>Number of Pregnant Mother Getting Fe3 Tablet by Subdistrict in Konawe Kepulauan Regency, 2021 109</i>
4.2.8	Jumlah Imunisasi Pada Wanita Usia Subur Menurut Kecamatan di Kabupaten Konawe Kepulauan, 2021 110 <i>Number of Immunized Women of Childbearing Age by Subdistrict in Konawe Kepulauan Regency, 2021 110</i>

	Halaman Page
4.2.9	Jumlah Imunisasi Pada Ibu Hamil Menurut Kecamatan di Kabupaten Konawe Kepulauan, 2021 111
	<i>Number of Immunized Pregnant Women by Subdistrict in Konawe Kepulauan Regency, 2021</i> 111
4.2.10	Jumlah Bayi Lahir Hidup Menurut Jenis Kelamin dan Kecamatan di Kabupaten Konawe Kepulauan, 2021 112
	<i>Number of Live Birth by Sex and Subdistrict in Konawe Kepulauan Regency, 2021</i> 112
4.2.11	Jumlah Bayi Yang Diimunisasi Menurut Jenis Imunisasi dan Kecamatan di Kabupaten Konawe Kepulauan, 2021 113
	<i>Number of Immunized Babies by Kind of Vaccine and Subdistrict in Konawe Kepulauan Regency, 2021</i> 113
4.3	KRIMINALITAS 119
	CRIME 119
4.3.1	Jumlah Kejahatan yang Dilaporkan Menurut Jenis Kejahatan di Kabupaten Konawe Kepulauan, 2021 119
	<i>Number of Criminal Case Reported by Kind of Crime in Konawe Kepulauan Regency, 2021</i> 119
4.3.2	Jumlah Kantor Polisi Menurut Kecamatan di Kabupaten Konawe Kepulauan, 2021 120
	<i>Number of Police Office by Subdistrict in Konawe Kepulauan Regency, 2021</i> 120
4.3.3	Jumlah Personil Polisi di Polres/Polresta, Polsek/Polsekta, Pospol Menurut Jenis Kelamin di Kabupaten Konawe Kepulauan, 2021 121
	<i>Number of Police at Polres/Polresta, Polsek/Polsekta, Pospol by Sex in Konawe Kepulauan Regency, 2021</i> 121
4.3.4	Jumlah Pelaku Tindak Kejahatan Menurut Umur dan Jenis Kelamin di Kabupaten Konawe Kepulauan, 2021 122
	<i>Number of Perpetrators by Age and Sex in Konawe Kepulauan Regency, 2021</i> 122
4.4	KEMISKINAN 123
	POVERTY 123

	Halaman Page
4.4.1	Garis Kemiskinan, Jumlah, dan Persentase Penduduk Miskin di Kabupaten Konawe Kepulauan, 2014–2021 123 <i>Poverty Line, Number, and Percentage of Poor People in Konawe Kepulauan Regency, 2015–2021</i> 123
4.4.2	Indeks Kedalaman Kemiskinan dan Indeks Keparahan Kemiskinan di Kabupaten Konawe Kepulauan, 2015–2021 124 <i>Poverty Gap Index and Poverty Severity Index in Konawe Kepulauan Regency, 2015–2021</i> 124
4.4.3	Indeks Pembangunan Manusia Kabupaten Konawe Kepulauan, 2014–2021 125 <i>Human Development Index of Konawe Kepulauan Regency, 2013–2021</i> 125
5.	PERTANIAN, KEHUTANAN, PETERNAKAN, DAN PERIKANAN/ AGRICULTURE, FORESTRY, LIVESTOCK, AND FISHERY 127
5.1	HORTIKULTURA 137 HORTICULTURE 137
5.1.1	Luas Panen Tanaman Sayuran Menurut Kecamatan dan Jenis Tanaman di Kabupaten Konawe Kepulauan (ha), 2020 dan 2021 137 <i>Harvested Area of Vegetables by Subdistrict and Kind of Plant in Konawe Kepulauan Regency (ha), 2020 and 2021</i> 137
5.1.2	Produksi Tanaman Sayuran Menurut Kecamatan dan Jenis Tanaman di Kabupaten Konawe Kepulauan (kuintal), 2020 dan 2021 141 <i>Production of Vegetables by Subdistrict and Kind of Plant in Konawe Kepulauan Regency (quintal), 2020 and 2021</i> 141
5.1.3	Luas Panen Tanaman Sayuran dan Buah-buahan Semusim Menurut Jenis Tanaman di Kabupaten Konawe Kepulauan (ha), 2019–2021 145 <i>Harvested Area of Seasonal Vegetables and Fruits by Kind of Plant in Konawe Kepulauan Regency (ha), 2019–2021</i> 145
5.1.4	Produksi Tanaman Sayuran dan Buah-buahan Semusim Menurut Jenis Tanaman di Kabupaten Konawe Kepulauan (kuintal), 2019–2021 146 <i>Production of Seasonal Vegetables and Fruits by Kind of Plant in Konawe Kepulauan Regency (quintal), 2019–2021</i> 146

	Halaman Page
5.1.5	Produksi Buah-buahan Menurut Kecamatan dan Jenis Tanaman di Kabupaten Konawe Kepulauan (kuintal), 2020 dan 2021 147 <i>Production of Fruits by Subdistrict and Kind of Plant in Konawe Kepulauan Regency (kuintal), 2020 and 2021 147</i>
5.1.6	Produksi Buah-Buahan dan Sayuran Tahunan Menurut Jenis Tanaman di Kabupaten Konawe Kepulauan (kuintal), 2019–2021 ... 151 <i>Production of Annual Fruits and Vegetables by Kind of Plant in Konawe Kepulauan Regency (kuintal), 2019–2021 151</i>
5.2	PERKEBUNAN 152 ESTATE CROPS..... 152
5.2.1	Luas Areal Tanaman Perkebunan Menurut Kecamatan dan Jenis Tanaman di Kabupaten Konawe Kepulauan (ha), 2020 dan 2021 152 <i>Planted Area of Estate Crops by Subdistrict and Type of Crops in Konawe Kepulauan Regency (ha), 2020 and 2021..... 152</i>
5.2.2	Produksi Perkebunan Menurut Kecamatan dan Jenis Tanaman di Kabupaten Konawe Kepulauan (ton), 2020 dan 2021 156 <i>Production of Estate by Subdistrict and Type of Crops in Konawe Kepulauan Regency (ton), 2020 and 2021 156</i>
6	INDUSTRI 166 INDISTRY 166
6.1	Jumlah Usaha Industri dan Tenaga Kerja Menurut Kelompok Industri dan Kecamatan di Kabupaten Konawe Kepulauan, 2021.... 166 <i>Number of Industries and Labor by Group Industry and Subdistrict In Konawe Kepulauan Regency, 2021 166</i>
6.2	Jumlah Usaha Mikro, Kecil, dan Menengah Menurut Kecamatan di Kabupaten Konawe Kepulauan, 2021 167 <i>Number of Micro, Small, and Enterprises by Subdistrict In Konawe Kepulauan Regency, 2021 167</i>
7.	PARIWISATA/TOURISM 169
7.1	Data Objek Wisata di Kabupaten Konawe Kepulauan, 2021 175 <i>Tourism Object in Konawe Kepulauan Regency, 2021 175</i>
8.	TRANSPORTASI DAN KOMUNIKASI/TRANSPORTATION AND COMMUNICATION 177

	Halaman Page
8.1 TRANSPORTASI	183
TRANSPORTATION.....	183
8.1.1 Panjang Jalan ¹ Menurut Tingkat Kewenangan Pemerintahan di Kabupaten Konawe Kepulauan (km), 2019–2021	183
<i>Length of Roads¹ by Level of Government Authority in Konawe Kepulauan Regency (km), 2019–2021.....</i>	<i>183</i>
8.1.2 Panjang Jalan Menurut Jenis Permukaan Jalan di Kabupaten Konawe Kepulauan (km), 2019–2021	184
<i>Length of Roads by Type of Road Surface in Konawe Kepulauan Regency (km), 2019–2021</i>	<i>184</i>
8.1.3 Panjang Jalan Menurut Kondisi Jalan di Kabupaten Konawe Kepulauan (km), 2019–2021	185
<i>Length of Roads by Condition of Roads in Konawe Kepulauan Regency (km), 2019–2021</i>	<i>185</i>
8.1.4 Jumlah Kendaraan Bermotor Menurut Kecamatan dan Jenis Kendaraan di Kabupaten Konawe Kepulauan, 2020.....	186
<i>Number of Vehicles by Subdistrict and Type of Vehicle in Konawe Kepulauan Regency, 2020.....</i>	<i>186</i>
8.1.5 Jumlah Angkutan Laut Menurut Kecamatan dan Jenis Angkutan di Kabupaten Konawe Kepulauan, 2021	187
<i>Number of Sea Freight by Subdistrict and Type of Vehicle in Konawe Kepulauan Regency, 2021</i>	<i>187</i>
8.1.6 Rata-Rata Jumlah Muatan Per Bulan Menurut Kecamatan dan Jenis Muatan di Kabupaten Konawe Kepulauan, 2021	188
<i>Average Number of Loads Per Month by Subdistrict and Type of Loads in Konawe Kepulauan Regency, 2021</i>	<i>188</i>
8.2 KOMUNIKASI	189
COMMUNICATION	189
8.2.1 Jumlah Kantor Pos Pembantu Menurut Kecamatan di Kabupaten Konawe Kepulauan, 2018–2021	189
<i>Number of Post Offices Subsidiaries by Subdistrict in Konawe Kepulauan Regency, 2018–2021</i>	<i>189</i>

8.2.2	Banyaknya Benda-Benda Pos yang Dikirim dan Diterima dari Dalam dan Luar Negeri menurut Jenis Pengiriman di Kabupaten Konawe Kepulauan, 2021	190
	<i>Number of Postal Material Sent and Received from In Country and Overseas by Kind of Dispatch in Konawe Kepulauan Regency, 2021</i>	190
9.	PERBANKAN, KOPERASI, DAN HARGA-HARGA/BANKING, COOPERATIVE, AND PRICES	192
9.1	KOPERASI.....	197
	COOPERATIVE	197
9.1.1	Jumlah Koperasi Aktif Menurut Kecamatan di Kabupaten Konawe Kepulauan, 2019–2021	197
	<i>Number of Active Cooperative by Subdistrict in Konawe Kepulauan Regency, 2018–2021</i>	197
9.1.2	Jumlah Koperasi Menurut Jenis Koperasi dan Kecamatan di Kabupaten Konawe Kepulauan, 2021	198
	<i>Number of Cooperative by Kind of Cooperative and Subdistrict in Konawe Kepulauan Regency, 2021</i>	198
9.1.3	Jumlah Koperasi Menurut Jenis Koperasi di Kabupaten Konawe Kepulauan, 2021	199
	<i>Number of Cooperative by Type in Konawe Kepulauan Regency, 2021</i>	199
9.2	PERBANKAN	200
	BANKING	200
9.2.1	Posisi Pinjaman (Rupiah dan Valuta Asing) yang diberikan Bank Umum dan BPR per Bulan di Kabupaten Konawe Kepulauan (Juta Rupiah), 2021	200
	<i>Position of Credit (Rupiahs and Foreign Exchange) From Bank and BPR in Konawe Kepulauan Regency (Millions Rupiah) by Month, 2021</i>	200
9.2.2	Posisi Pinjaman (Rupiah dan Valuta Asing) yang Diberikan Bank Umum dan BPR menurut Jenis Kredit di Kabupaten Konawe Kepulauan, 2021	201
	<i>Position of Credit (Rupiahs and Foreign Exchange) From Bank and BPR by Type of Credit in Konawe Kepulauan Regency, 2021</i>	201

9.2.3	Posisi Pinjaman (Rupiah dan Valuta Asing) yang Diberikan Bank Umum dan BPR menurut Sektor Ekonomi di Kabupaten Konawe Kepulauan (Juta Rupiah), 2020	202
	<i>Position of Credit (Rupiahs and Foreign Exchange) from Bank and BPR by Industrial Sector in Konawe Kepulauan Regency (Million Rp), 2020</i>	202
10.	PENGELUARAN PENDUDUK/POPULATION EXPENDITURE	203
10.1	Rata-rata Pengeluaran per Kapita Sebulan Menurut Kelompok Komoditas (rupiah) di Kabupaten Konawe Kepulauan, 2020 dan 2021	207
	<i>Monthly Average Expenditure per Capita by Commodity Group (rupiahs) in Konawe Kepulauan Regency, 2020 and 2021</i>	207
10.2	Persentase Pengeluaran per Kapita Sebulan Menurut Kelompok Komoditas di Kabupaten Konawe Kepulauan, 2020 dan 2021	208
	<i>Percentage of Monthly Expenditure per Capita by Commodity Group in Konawe Kepulauan Regency, 2020 and 2021</i>	208
10.3	Rata-Rata Konsumsi Kalori per Kapita Sehari menurut.....	209
	Kelompok Komoditas Makanan di Kabupaten Konawe Kepulauan(Kcal), 2021	209
	<i>Average Consumption of Calories Per Capita Per days by Food Commodity Group in Konawe Kepulauan Regency (Kcal), 2021</i>	209
11.	PERDAGANGAN/TRADE	211
11.1	Jumlah Pasar Berdasarkan Izin Dirinci Menurut Jenisnya dan Kecamatan di Kabupaten Konawe Kepulauan, 2021	216
	<i>Number of Market Based on Permission Specified by Type and Subdistrict in Konawe Kepulauan Regency, 2021</i>	216
12.	SISTEM NERACA REGIONAL/SYSTEM OF REGIONAL ACCOUNTS	217
12.1.	Produk Domestik Regional Bruto Atas Dasar Harga Berlaku Menurut Lapangan Usaha di Kabupaten Konawe Kepulauan (miliar rupiah), 2017–2021	222
	<i>Gross Regional Domestic Product at Current Market Prices by Industry in Konawe Kepulauan Regency (billion rupiahs), 2017–2021</i>	222
12.2	Produk Domestik Regional Bruto Atas Dasar Harga Konstan 2010 Menurut Lapangan Usaha di Kabupaten Konawe Kepulauan (miliar rupiah), 2017–2021	224

	Halaman Page
	<i>Gross Regional Domestic Product at 2010 Constant Market Prices by Industry in Konawe Kepulauan Regency (billion rupiahs), 2017–2021</i> 224
12.3	Distribusi Persentase Produk Domestik Regional Bruto Atas Dasar Harga Berlaku Menurut Lapangan Usaha di Kabupaten Konawe Kepulauan, 2017–2021 226
	<i>Percentage Distribution of Gross Regional Domestic Product at Current Market Prices by Industry in Konawe Kepulauan Regency, 2017–2021</i> 226
12.4	Laju Pertumbuhan Produk Domestik Regional Bruto Atas Dasar Harga Konstan 2010 Menurut Lapangan Usaha di Kabupaten Konawe Kepulauan (persen), 2017–2021..... 228
	<i>Growth Rate of Gross Regional Domestic Product at 2010 Constant Market Prices by Industry in Konawe Kepulauan Regency (percent), 2017–2021</i> 228
12.5	Produk Domestik Regional Bruto Atas Dasar Harga Berlaku Menurut Jenis Pengeluaran di Kabupaten Konawe Kepulauan (miliar rupiah), 2017–2021 230
	<i>Gross Regional Domestic Product at Current Market Prices by Type of Expenditure in Konawe Kepulauan Regency (billion rupiahs), 2017–2021</i> 230
12.6	Produk Domestik Regional Bruto Atas Dasar Harga Konstan 2010 Menurut Jenis Pengeluaran di Kabupaten Konawe Kepulauan(miliar rupiah), 2017–2021 231
	<i>Gross Regional Domestic Product at 2010 Constant Market Prices by Type of Expenditure in Konawe Kepulauan Regency (billion rupiahs), 2017–2021</i> 231
12.7	Distribusi Persentase Produk Domestik Bruto Atas Dasar Harga Berlaku Menurut Pengeluaran di Kabupaten Konawe Kepulauan, 2017-2021 232
	<i>Percentage Distribution of Gross Regional Domestic Bruto at Current Market Prices by Type of Expenditure in Konawe Kepulauan, 2017-2021</i> 232
12.8	Laju Pertumbuhan Produk Domestik Regional Bruto Atas Dasar Harga Konstan 2010 Menurut Pengeluaran di Kabupaten Konawe Kepulauan (persen), 2017-2021 233

	<i>Growth Rate of Gross Regional Domestic Bruto at 2010 Constant Market Prices by Type of Expenditure in Konawe Kepulauan Regency (percent), 2017-2021.....</i>	233
13.	PERBANDINGAN ANTAR KABUPATEN/KOTA/ REGENCY/ MUNICIPAL COMPARISON.....	235
13.1	Jumlah Penduduk Menurut Kabupaten/Kota di Provinsi Sulawesi Tenggara, 2017–2021	239
	<i>Population by Regency/Municipality in Sulawesi Tenggara Province, 2017–2021</i>	239
13.2	Tingkat Pengangguran Terbuka Menurut Kabupaten/Kota di Sulawesi Tenggara, 2019-2021	240
	<i>Open Unemployment Rate by Regency/Municipality in Sulawesi Tenggara, 2019-2021</i>	240
13.3	Tingkat Partisipasi Angkatan Kerja Menurut Kabupaten/Kota di Sulawesi Tenggara, 2018-2020.....	241
	<i>OLabor Force PArticipation Rate by Regency/Municipality in Sulawesi Tenggara, 2018-2020.....</i>	241
13.4	Laju Pertumbuhan Produk Domestik Regional Bruto Atas Harga Dasar Harga Konstan 2010 Menurut Kabupaten/Kota di Provinsi Sulawesi Tenggara (persen), 2016-2020	242
	<i>Rate of Growth of Gross Regional Domestic products at Constant 2010 Prices by Regency/Municipality in Sulawesi Tenggara Province (percent), 2016-2020.....</i>	242
13.5	Indeks Pembangunan Manusia Kabupaten/Kota di Provinsi Sulawesi Tenggara (persen), 2019-2021	243
	<i>Human Development Index by Regency/Municipality in Sulawesi Tenggara, 2019-2021</i>	243
13.6	Persentase Penduduk Miskin Menurut Kabupaten/Kota di Provinsi Sulawesi Tenggara (persen), 2017-2021	244
	<i>Percentage of Poverty by Regency/Municipality in Sulawesi Tenggara Province (percent), 2017-2021</i>	244
13.7	Indeks Kemahalan Konstruksi Kabupaten/Kota Provinsi Sulawesi Tenggara, 2018-2020	245

*Construction Price Index by Regency/Municipality in Sulawesi
Tenggara Province, 2018-2020*..... 245

<https://konkepkab.bps.go.id>

DAFTAR GAMBAR/LIST OF FIGURES

	Halaman Page
1.1	Persentase Luas Daerah menurut Kecamatan di Kabupaten Konawe Kepulauan (%), 2021 7 <i>Percentage of Area of Subdistrict in Konawe Kepulauan Regency (%), 2021</i> 7
2.1	Jumlah Anggota DPRD Menurut Tingkat Pendidikan di Kabupaten Konawe Kepulauan, 2021 17 <i>Composition of Local Parliament Membership of Konawe Kepulauan Regency by Education, 2021</i> 17
3.1	Piramida Penduduk Kabupaten Konawe Kepulauan, 2021 45 <i>Population Pyramid of Konawe Kepulauan Regency, 2021</i> 45
4.1	Jumlah Sekolah di Bawah Kementerian Pendidikan dan Kebudayaan di Kabupaten Konawe Kepulauan, 2021 68 <i>Number of Schools in Vocational High Schools Under The Ministry of Education and Culture in Konawe Kepulauan Regency, 2021</i> 68
5.1	Persentase Luas Areal Tanaman Perkebunan Menurut Jenis Tanaman di Kabupaten Konawe Kepulauan, 2021 136 <i>Percentage of Planted Area of Estate Crops by Type of Crops in Konawe Kepulauan Regency, 2021</i> 136
6.1	Jumlah Usaha Rumah tangga dan Tenaga Kerja Menurut Kecamatan di Kabupaten Konawe Kepulauan 2021 165 <i>Number of home industry and Labor by Subdistrict In Konawe Kepulauan Regency, 2021</i> 165
7.1	Jumlah Objek Wisata Menurut Kecamatan di Kabupaten Konawe Kepulauan, 2021 174 <i>Number of Tourism Object by Subdistrict in Konawe Kepulauan Regency, 2021</i> 174
8.1	Persentase Kondisi Jalan di Kabupaten Konawe Kepulauan, 2021 182 <i>Percentage of Road Condition in Konawe Kepulauan Regency, 2021</i> ... 182
9.1	Jumlah Koperasi Aktif Menurut Kecamatan di Kabupaten Konawe Kepulauan, 2021 196

	Halaman Page
	<i>Number of Active Cooperative by Subdistrict in Konawe Kepulauan Regency, 2021</i> 196
10.1	Rata-Rata Pengeluaran per Kapita Sebulan Menurut Kelompok Pengeluaran di Kabupaten Konawe Kepulauan, 2020-2021 206
	<i>Monthly Average of Expenditure Per Capita by Expenditure Group in Konawe Regency, 2020-2021</i> 206
11.1	Jumlah Pasar Umum Menurut Kecamatan di Kabupaten Konawe Kepulauan, 2021..... 215
	<i>Number of General Market by Subdistrict in Konawe Kepulauan Regency, 2021</i> 215
12.1	Laju Pertumbuhan Produk Domestik Regional Bruto Atas Dasar Harga Konstan 2010 di Kabupaten Konawe Kepulauan (persen), 2017–2021 221
	<i>Growth Rate of Gross Regional Domestic Product at 2010 Constant Market Prices in Konawe Kepulauan Regency (percent), 2017–2020.....</i> 221
13.1	Jumlah Penduduk Menurut Kabupaten/Kota di Provinsi Sulawesi Tenggara, 2021 238
	<i>Population by Regency/Municipality in Sulawesi Tenggara Province, 2021</i> 238

PENJELASAN UMUM/EXPLANATORY NOTES

Tanda-tanda, satuan-satuan, dan lain-lainnya yang digunakan dalam publikasi ini adalah sebagai berikut:

Symbols, measurement units, and acronyms which are used in this publication, are as follows:

1. TANDA-TANDA/SYMBOLS

Data tidak tersedia/ <i>Data not available</i>	: ...
Tidak ada atau nol / <i>Null or zero</i>	: -
Data dapat diabaikan/ <i>Data negligible</i>	: 0
Tanda decimal/ <i>Decimal point</i>	: ,
Data tidak dapat ditampilkan/ <i>Not applicable</i>	: NA
Angka estimasi/ <i>Estimated figures</i>	: e
Angka diperbaiki/ <i>Revised figures</i>	: r
Angka sementara/ <i>Preliminary figures</i>	: x
Angka sangat sementara/ <i>Very preliminary figures</i>	: xx
Angka sangat sangat sementara/ <i>Very very preliminary figures</i>	: xxx

2. SATUAN/UNITS

barel/ <i>barrel</i>	: 158,99 liter/ <i>litres</i> = 1/6,2898 m ³
hektar (ha)/ <i>hectare (ha)</i>	: 10 000 m ²
kilometer (km)/ <i>kilometres (km)</i>	: 1 000 meter/ <i>meters (m)</i>
knot/ <i>knot</i>	: 1,8523 km/jam (<i>km/hour</i>)
kuintal/ <i>quintal</i>	: 100 kg
KWh	: 1 000 Watt hour
MWh	: 1 000 KWh
liter (untuk beras)/ <i>litre (for rice)</i>	: 0,80 kg
MMSCF	: 1/35,3 m ³
metrik ton (m.ton)/ <i>metric ton (m. ton)</i>	: 0,98421 long ton = 1 000 kg
ons/ <i>ounce</i>	: 28,31 gram/ <i>grams</i>
ton	: 1 000 kg

Satuan lain: buah, dus, butir, helai/lembar, kaleng, batang, pulsa, ton kilometer (ton-km), jam, menit, persen (%).

Other units: unit, pack, pieces, sheet, tin, pulse, ton-kilometres(ton-km), hour, minute, percent (%).

Perbedaan angka di belakang koma disebabkan oleh pembulatan angka.

The difference in decimal numbers is caused by rounding.

DAFTAR SINGKATAN/ LIST OF ABBREVIATIONS

SI	: Stasiun Iklim
SIMPK	: Stasiun Meteorologi Pertanian Khusus
t.t	: Tempat tidur
BCG	: Bacillus Calmette Guerin
DPT	: Difteri, Pertusis, Tetanus
TT	: Tetanus Toxoid
IOT	: Industri Obat Tradisional/ <i>Traditional Medicine Industry</i>
IKOT	: Industri Kecil Obat Tradisional/ <i>Traditional Medicine Small</i>
Alkes	: Alat kesehatan/ <i>Health Kits</i>
PKRT	: Perbekalan Kesehatan Rumah tangga/ <i>Household Health Logistics</i>
Kompl	: Komplemen/ <i>Complement</i>
IRTP	: Industri Pangan Produksi Rumah Tangga/ <i>Foods Home Industry</i>
PBF	: Pedagang Besar Farmasi/ <i>Pharmacy Whole-seller</i>
GFK	: Gudang Farmasi Kab/Kota/Regency/ <i>Municipality Pharmacy Warehouse</i>
RB	: Rumah Bersalin/ <i>Delivery House</i>
Pustu	: Puskesmas pembantu/ <i>Auxiliary Public Health Center</i>
BP	: Balai Pengobatan/ <i>Polyclinic</i>
TPS	: Tempat Pembuangan Sementara / <i>landfill</i>
Jamkesmas	: Jaminan kesehatan masyarakat miskin/ <i>Poor public health insurance</i>
PJKMU	: Program Jaminan Kesehatan Masyarakat Umum
SIUP	: Surat Ijin Usaha Perdagangan/ <i>Trading Permission Letter</i>
TDP	: Tanda Daftar Perusahaan/ <i>Company Registration Identity</i>
API	: Angka Pengenal Importir/ <i>Importer's Identity Number</i>

Statistik Kunci, 2019–2021

Key Statistics, 2019–2021

Rincian/Description	Satuan/Unit	2019	2020	2021
(1)	(2)	(3)	(4)	(5)
SOSIAL/SOCIAL				
Penduduk ¹ /Population ¹	juta/million			
Laju Pertumbuhan Penduduk ¹ /Population Growth ¹	%			
Angka Harapan Hidup ^{1-e} /Life Expectancy Rate ¹	tahun/years			
Angka Melek Huruf Usia 15+/Literacy Rate Aged 15+	%			
Tingkat Partisipasi Angkatan Kerja -TPAK ^{2,3} Labour Force Participation Rate-LFPR ^{2,3}	%			
Tingkat Pengangguran Terbuka-TPT ^{2,3} Unemployment Rate-UR ^{2,3}	%			
Penduduk Miskin ⁴ /Poor People ⁴	juta/million			
Persentase Penduduk Miskin ⁴ Percentage of Poor People ⁴	%			
Indeks Pembangunan Manusia-IPM ⁵ Human Development Index ⁵	—			
EKONOMI/ECONOMIC				
Produk Domestik Regional Bruto (PDRB) Harga Berlaku ⁶ Gross Regional Domestic Bruto (GRDP) at Current Price ⁶	triliun rupiah trillion rupiahs			
Laju Pertumbuhan Ekonomi ⁷ /Economic Growth ⁷	%			
PDRB Per Kapita Harga Berlaku ^{6,8} Per Capita of GRDP at Current Price ^{6,8}	juta rupiah million rupiahs			

Catatan/Notes: ¹ Data 2019 hasil Data 2020 hasil Hasil Sensus Penduduk (SP) 2020 (September). Data 2021 hasil/The 2019 data was the result of The 2020 data was the result of 2020 Population Census (September). The 2021 data was the result of

² Kondisi Agustus/Condition at August

³ Menggunakan penimbang hasil proyeksi penduduk Survei Penduduk Antar Sensus (SUPAS) 2015/Weighted by the population projection results of the Intercensal Population Survey (SUPAS) 2015

⁴ Kondisi Maret/Condition at March

⁵ Sejak tahun 2010, IPM dihitung dengan metode baru. Komponen IPM metode baru adalah angka harapan hidup saat lahir, harapan lama sekolah, rata-rata lama sekolah, dan pengeluaran per kapita/Since 2010, HDI was calculated using new method. New HDI component are life expectancy at birth, expected years of schooling, means years of schooling, and expenditure per capita

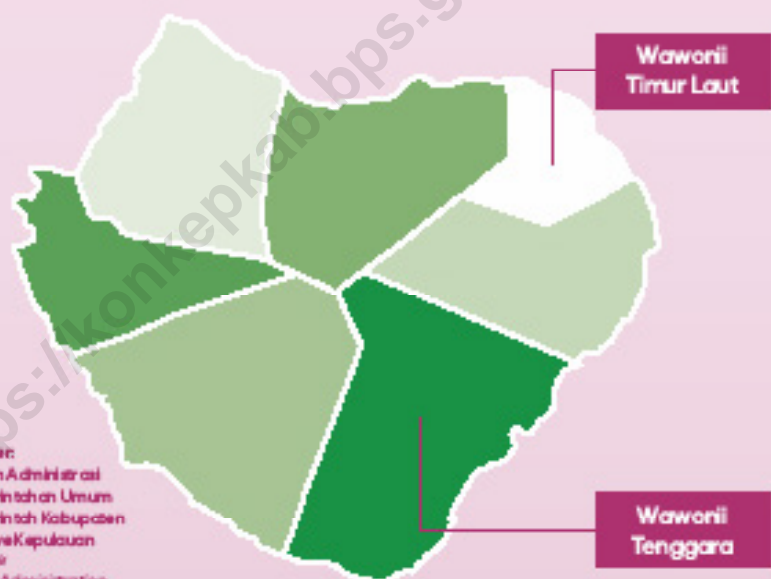
⁶ Mulai tahun 2010 mengadopsi System of National Account 2008 (SNA 2008)/Since 2010 is in line with System of National Account 2008 (SNA 2008)

⁷ Menggunakan tahun dasar 2010 (2010=100)/Using 2010 base year (2010=100)

⁸ Menggunakan proyeksi penduduk berdasarkan hasil SP2010/Using population projection based on SP2010

Semakin Luas
Larger

Semakin Kecil
Smaller



Sumber:
Bagian Administrasi
Pemerintah Umum
Pemerintah Kabupaten
Kanawe Kepulauan
Source:
Public Administration
Section of the Government
of Kanawe Kepulauan Regency

Total luas wilayah Kabupaten Kanawe Kepulauan sebesar

867,58 km²

Dengan Kecamatan terluas yaitu Wawonii Tenggara sebesar 147,00 km²
dan Kecamatan terkecil Wawonii Timur Laut sebesar 90,58 km²

Total area of Kanawe Kepulauan Regency is 867,58 km².
With the largest sub-district, Wawonii Tenggara which is 147,00 km²
and the smallest sub-district of Wawonii Timur Laut at 90,58 km².

PENJELASAN TEKNIS**TECHNICAL NOTES**

1. Ibukota Kabupaten Konawe Kepulauan adalah Langara Kecamatan Wawonii Barat, 53 km dari Kota Kendari. Secara geografis terletak di bagian selatan Khatulistiwa, melintang dari Utara ke Selatan antara 03°68' dan 04°16' Lintang Selatan, membujur dari Barat ke Timur antara 122°56' dan 123°16' Bujur Timur.
 2. Batas Wilayah
 - Utara : berbatasan dengan Laut Banda
 - Timur : berbatasan dengan Laut Banda
 - Selatan : berbatasan dengan Selat Wawonii
 - Barat : berbatasan dengan Selat Wawonii
 3. Kabupaten Konawe Kepulauan mempunyai beberapa sungai yang relatif besar seperti sungai Lampeapi, Sungai Lansilowo, Sungai Ladianta, dan Sungai Wongkolo.
 4. Wilayah pesisir dan laut Pulau Wawonii ditumbuhi hutan mangrove yang lebat sehingga sangat mendukung habitat biota laut yang bernilai ekonomis seperti kepiting bakau dan udang. Selain itu juga berpotensi untuk pengembangan rumput laut dan ikan kerapu.
 5. Seperti daerah-daerah lain di Indonesia, di Kabupaten Konawe
1. *Langara, Wawonii Barat Subdistrict, the capital city of Konawe Kepulauan Regency, is 53 km far from Kendari city. It's located in the southern part of the equator. Across from North to South between 03°68' and 04°16' South Latitude, stretches from west to east between 122°56' dan 123°16' east longitude.*
 2. *Boundaries*
 - *Banda Sea in the north border*
 - *Banda Sea in the east border*
 - *Strait Wawonii Regency in the south border*
 - *Strait Wawonii in the west border*
 3. *Konawe Kepulauan Regency has several large rivers such as Konawe Islands has several relatively large rivers such as the River Lampeapi, Lansilowo River, Stream and River Ladianta Wungkolo*
 4. *Coastal and marine areas Wawonii Island overgrown with dense mangrove forests so it supports habitat economically valuable marine life such as mangrove crabs and shrimp. It also has the potential for the development of seaweed and grouper fish.*
 5. *Like other regions in Indonesia, Konawe Kepulauan Regency has two seasons namely dry and rainy*

Kepulauan dikenal dua musim yaitu musim kemarau dan musim penghujan. Keadaan musim banyak dipengaruhi oleh arus angin yang bertiup di atas wilayahnya.

6. Pada Bulan November sampai dengan Maret, angin banyak mengandung uap air yang berasal dari Benua Asia dan Samudera Pasifik, setelah sebelumnya melewati beberapa lautan. Pada bulan-bulan tersebut terjadi musim penghujan. Sekitar bulan April, arus angin selalu tidak menentu dengan curah hujan kadang-kadang kurang dan kadang-kadang lebih. Musim ini oleh para pelaut setempat dikenal sebagai musim Pancaroba. Sedangkan pada bulan Mei sampai dengan Agustus, angin bertiup dari arah timur yang berasal dari Benua Australia kurang mengandung uap air. Hal tersebut mengakibatkan minimnya curah hujan di daerah ini. Pada bulan Agustus sampai dengan Oktober terjadi musim kemarau. Sebagai akibat perubahan kondisi alam yang sering tidak menentu, keadaan musim juga sering menyimpang dari kebiasaan.
 7. Curah hujan di Kabupaten Konawe Kepulauan pada tahun 2019 adalah 995 mm, dengan curah hujan tertinggi terjadi pada bulan Februari (336 mm) dan curah hujan terendah terjadi pada bulan Desember (70 mm).
 8. Badan Pusat Statistik (BPS) telah melakukan pendataan Potensi
- season. The situation is much influenced by the current season winds blow over the region.*
6. *In the months of November until March, the wind which contains a lot of water vapor is coming from the continent of Asia and the Pacific Ocean, after passing some oceans. In these months, Rainy season occurs. Around April, the wind flow was always erratic with rainfall sometimes less and sometimes more. This season by the local sailors was known as transition season. While in the months of May until August, winds blowing from the East which came from the Australian continent contain less moisture. This causes the lack of rainfall in this region. In the months of August until October, dry season occurs. As a result, changes in natural conditions are often unpredictable, season conditions are often aberrant.*
 7. *Konawe Kepulauan Regency rainfall for 2019 is 995 mm, the highest rainy period runs in February (336 mm) and the least rainy period runs in December (70 mm).*
 8. *BPS-Statistics Indonesia has already recorded village potential (Podes)*

Desa (Podes) sejak tahun 1980. Sejak saat itu, Podes dilaksanakan secara rutin sebanyak 3 kali dalam kurun waktu sepuluh tahun untuk mendukung kegiatan Sensus Penduduk, Sensus Pertanian, ataupun Sensus Ekonomi. Dengan demikian, fakta penting terkait ketersediaan infrastruktur dan potensi yang dimiliki oleh setiap wilayah dapat dipantau perkembangannya secara berkala dan terus menerus.

9. Sejak tahun 2008, pendataan Podes mengalami perubahan dengan adanya penambahan kuesioner suplemen kecamatan dan kabupaten/kota. Penambahan kuesioner tersebut bertujuan untuk meningkatkan manfaat data Podes bagi para konsumen data dan pemerintah daerah dalam perencanaan pembangunan wilayah.

10. Data Podes merupakan satu-satunya sumber data kewilayahan yang muatannya beragam dan memberi gambaran tentang situasi pembangunan suatu wilayah (regional). Ini berbeda dengan data dari hasil pendekatan rumah tangga yang lebih menekankan pada dimensi aktivitas sektoral. Keduanya sama penting dan menjadi kekayaan BPS.

11. Cakupan Wilayah

Pencacahan Podes dilakukan secara sensus terhadap seluruh wilayah administrasi pemerintahan terendah setingkat

since 1980. Since then, Podes regularly implemented 3 (three) times within ten years to support the activities of the Population Census, Agriculture Census, or Economic Census. Thus, important facts related to the availability of infrastructure and the potential possessed by each region can be monitored regularly and continually.

9. *Since 2008, Podes has been changed especially in providing additional information from subdistrict and regency/municipality, using separate questionnaires. The goal of these changes is to provide more benefits for data users and local government in regional development planning.*

10. *Podes data is the only one source of spatial data consisting of various information and providing a picture of development progress in a region. The Podes data are different from data resulted from household surveys focusing on the dimension of sectoral activities. Both kind of data are important and become the trade mark of BPS on the data richness aspect.*

11. *Podes Coverage*

Podes enumeration is implemented as a census of the lowest governmental administrative region equivalent to village (i.e.

desa (yaitu desa, kelurahan, nagari, Unit Permukiman Transmigrasi (UPT)) yang masih dibina oleh kementerian terkait.

village, sub-district, nagari, and Transmigration Settlement Unit which is still fostered by the relevant ministries).

12. Metode Pengumpulan Data

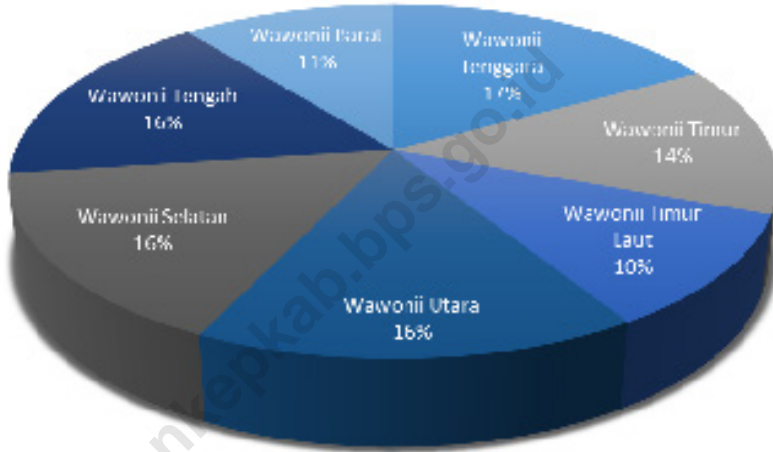
Pengumpulan data Podes 2019 dilakukan melalui wawancara langsung oleh petugas terlatih dengan narasumber yang relevan. Petugas adalah aparatur ataupun mitra kerja BPS Kabupaten/Kota, sementara narasumber adalah kepala desa/lurah atau narasumber lain yang memiliki pengetahuan terhadap wilayah target pencacahan.

12. Method of Data Collection

Data collection of Podes 2019 carried out through direct interviews by trained personnel with relevant respondents. The interviewers are BPS Regency/Municipality personnel or partners, meanwhile, the selected respondents are the village head/sub-district head or other respondents who have the knowledge towards the target area of enumeration.

Gambar 1.1
Figures

Persentase Luas Daerah menurut Kecamatan di Kabupaten Konawe Kepulauan (%), 2021
Percentage of Area of Subdistrict in Konawe Kepulauan Regency (%), 2021



Sumber/Source: Bagian Administrasi Pemerintah Umum Kabupaten Konawe Kepulauan / Public Government Administration Department of Konawe Kepulauan Regency

1.1 KEADAAN GEOGRAFI GEOGRAPHY CONDITION

Tabel 1.1.1 **Luas Daerah dan Jumlah Pulau Menurut Kecamatan di Kabupaten Konawe Kepulauan, 2021**
Table 1.1.1 **Total Area and Number of Islands by Subdistrict in Konawe Kepulauan Regency, 2021**

Kecamatan <i>Subdistrict</i>	Ibukota Kecamatan <i>Capital of Subdistrict</i>	Luas <i>Total Area</i> (km ² /sq.km)
(1)	(2)	(3)
Wawonii Tenggara	Polara	147.00
Wawonii Timur	Munse	119.83
Wawonii Timur Laut	Ladianta	90.58
Wawonii Utara	Lansilowo	137.70
Wawonii Selatan	Sawaea	137.45
Wawonii Tengah	Lampeapi	142.39
Wawonii Barat	Langara Iwawo	92.63
Konawe Kepulauan	Wawonii Barat	867.58

Lanjutan Tabel/*Continued Table* 1.1.1

Kecamatan Subdistrict	Persentase terhadap Luas Kabupaten Percentage to Regency Area
(1)	(4)
Wawonii Tenggara	16.94
Wawonii Timur	13.81
Wawonii Timur Laut	10.44
Wawonii Utara	15.87
Wawonii Selatan	15.84
Wawonii Tengah	16.41
Wawonii Barat	10.68
Konawe Kepulauan	100.00

Sumber/*Source* : Bagian Administrasi Pemerintah Umum Kabupaten Konawe Kepulauan / *Public Government Administration Department of Konawe Kepulauan Regency*

Tabel
Table 1.1.2

**Tinggi Wilayah dan Jarak ke Ibukota Kabupaten/Kota
Menurut Kecamatan di Konawe Kepulauan, 2021**
*Altitude and Distance to the Capital of Regency by
Subdistrict in Konawe Kepulauan Regency, 2021*

Kecamatan Subdistrict	Tinggi Wilayah (mdpl) Altitude (m a.s.l)	Jarak ke Ibukota Kabupaten Distance to the Capital of Regency
(1)	(2)	(3)
Wawonii Tenggara	11.00	57.00
Wawonii Timur	30.00	45.00
Wawonii Timur Laut	5.00	33.00
Wawonii Utara	11.00	19.00
Wawonii Selatan	15.00	26.00
Wawonii Tengah	31.00	15.00
Wawonii Barat	2.00	-

Sumber/Source : BPS, Pendataan Potensi Desa (Podes) / BPS-Statistic Indonesia, Village Potential Data Collecting

Tabel
Table 1.1.3

**Letak Astronomis Menurut Kecamatan di Kabupaten
Konawe Kepulauan, 2021**
*Astronomical Position by Subdistrict in Konawe Kepulauan
Regency, 2021*

Kecamatan Subdistrict	Lintang Latitude	Bujur Longitude
(1)	(2)	(3)
Wawonii Tenggara	4°10,277'	122°12,364'
Wawonii Timur	4°05,956'	123°15,008'
Wawonii Timur Laut	4°02,372'	123°13,529'
Wawonii Utara	4°01,229'	123°07,345'
Wawonii Selatan	4°11,803'	122°59,590'
Wawonii Tengah	4°07,417'	122°57,982'
Wawonii Barat	4°01,625'	122°59,299'

Sumber/Source: BPS, Pendataan Potensi Desa (Podes) / BPS-Statistic Indonesia, Village Potential Data Collecting


1.2 KEADAAN IKLIM CLIMATE CONDITION

Tabel 1.2.1 Pengamatan Unsur Iklim Menurut Bulan di Kabupaten Konawe Kepulauan, 2020
Table **1.2.1** *Observation of Climate Elements by Month in Konawe Kepulauan Regency, 2020*

Bulan Month	Curah Hujan Precipitation (mm ³)	Hari Hujan Rainy Days
(1)	(2)	(3)
Januari/ January	246	22
Februari/ February
Maret/ March	204	20
April/ April	202	19
Mei/ May	456	26
Juni/ June	360	23
Juli/ July	218	16
Agustus/ August	38	11
September/ September	246	17
Oktober/ October	85	11
November/ November	161	15
Desember/ December	167	21
Jumlah/Total	2 383	201

Catatan/Notes: ...) Tidak tersedia data untuk bulan tertentu karena alat penghitung rusak/ *No data available for particular month because the counter is corrupt*

Sumber/Source: BMKG UPT Stasiun Klimatologi Konawe Selatan/ *BMKG UPT Climatology Station of Konawe Selatan Regency*



Jumlah PNS
Kabupaten Konawe
Kepulauan
pada tahun 2021

sebesar **1.260** orang.

Yang terdiri dari

696 orang


Laki-Laki dan

564 orang

Perempuan

*Number of civil servants
Konawe Kepulauan Regency
in 2021 of 1260 people.*

*Which consists of 696 men
and 564 women*



Sumber:

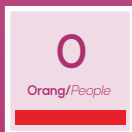
Bagian Kepegawaian Daerah
Kabupaten Konawe Kepulauan

Source:


Regional Personnel Agency of
Konawe Kepulauan Regency

Jumlah PNS Kabupaten Konawe Kepulauan berdasarkan pendidikan terakhirnya


The number of civil servants in Konawe Kepulauan Regency based on their education



SD
Primary School



SMP
General Vocational
Junior High School



SMA
General Vocational
Senior High School



SMA Keatas
Above General Vocational
Senior High School

PENJELASAN TEKNIS**TECHNICAL NOTES**

1. Anggota Dewan Perwakilan Rakyat Daerah (DPRD) dipilih melalui pemilihan umum (pemilu) dan dilantik dalam masa jabatan lima tahun.
 2. Kabupaten Konawe Kepulauan dikepalai oleh seorang Bupati, dalam melaksanakan tugasnya, selain didampingi oleh wakilnya, Bupati Konawe dibantu oleh Sekretaris Daerah Kabupaten yang membawahi beberapa Asisten, Badan Perencanaan Pembangunan Daerah (BAPPEDA), dan Inspektorat Wilayah Daerah serta dibantu oleh berbagai instansi dinas/vertikal yang masing-masing mempunyai lingkup tugas yang berbeda-beda. Di setiap kecamatan dan kelurahan, Bupati Konawe Kepulauan mendudukkan masing-masing seorang Camat dan seorang Lurah dalam upaya untuk membantu kelancaran pelaksanaan pembangunan dan kemasayarakatan sampai ke bawah.
 3. Visi, misi, kebijakan dan program RPJM Daerah Kabupaten Konawe Kepulauan disusun sebagai penjabaran dari visi dan misi pasangan Bupati dan Wakil Bupati terpilih. Visi dan misi tersebut kemudian dijabarkan dalam bentuk dokumen perencanaan
1. *Regional House of Representatives (DPRD) members are elected through a general election and appointed for a five-years membership.*
 2. *Konawe Kepulauan Regency headed by a Mayor, in carrying out their duties, in addition, accompanied by his deputy, assisted by Mayor Regional Secretary in charge of several Assistant Regency, Regional Development Planning Agency (Bappeda), and the Regional Inspectorate and also assisted by various agency offices that each vertical the scope of one of them have different tasks. In every Subdistrict and village, Mayor of Konawe Kepulauan Regency put each one Subdistrict head and a village chief in an effort to assist the smooth implementation of development and civil society to the bottom.*
 3. *Vision, mission, policies and RPJM programs of Konawe Kepulauan Regency are compiled as a translation of the vision and mission of the couple elected Mayor and Deputy Mayor. Vision and mission are then translated in the form of planning documents taking*

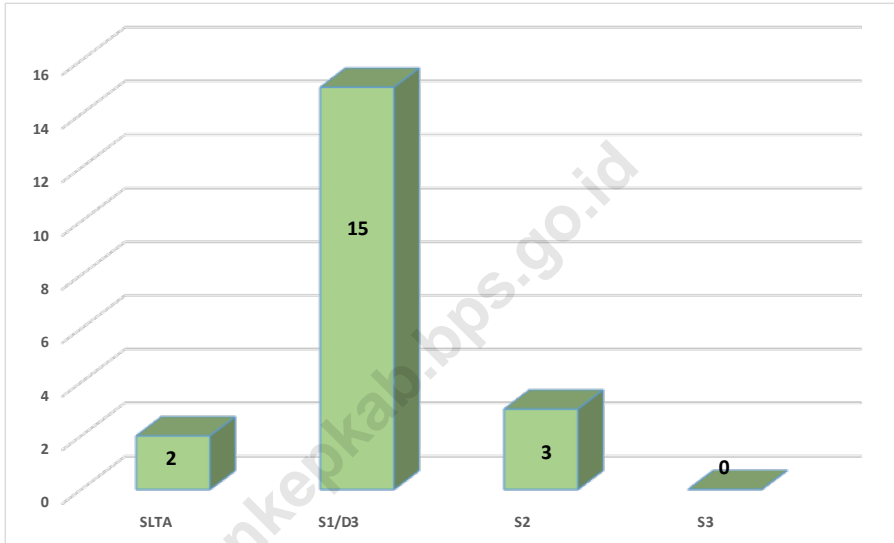
dengan memperhatikan kondisi, gambaran umum daerah maupun kebijakan pengembangan pembangunan serta mengacu pada RPJP Kabupaten Konawe Kepulauan (Perda Nomor 10 Tahun 2001).

into the conditions, the general description of regional and urban development policy and refers to RPJP Konawe Kepulauan Regency (Perda No. 10 of year 2001)

<https://konkepkab.bps.go.id>

Gambar 2.1
Figures

Jumlah Anggota DPRD Menurut Tingkat Pendidikan di Kabupaten Konawe Kepulauan, 2021
Composition of Local Parliament Membership of Konawe Kepulauan Regency by Education, 2021



2.1 WILAYAH ADMINISTRATIF ADMINISTRATIVE AREA

Tabel 2.1.1 **Jumlah Desa/Kelurahan Menurut Kecamatan di Kabupaten Konawe Kepulauan, 2017–2021**
Table 2.1.1 **Number of Villages¹/Kelurahan by Subdistrict in Konawe Kepulauan Regency, 2017–2021**

Kecamatan Subdistrict	2017	2018	2019	2020	2021
(1)	(2)	(3)	(4)	(5)	(6)
Wawonii Tenggara	15	15	15	15	15
Wawonii Timur	11	11	11	11	11
Wawonii Timur Laut	10	10	10	10	10
Wawonii Utara	20	21	21	21	21
Wawonii Selatan	11	11	11	11	11
Wawonii Tengah	12	12	12	12	12
Wawonii Barat	12	16	16	16	16
Konawe Kepulauan	91	96	96	96	96

Sumber/Source : Peraturan Kepala Badan Pusat Statistik Nomor 1 Tahun 2020 Tanggal 5 Februari tentang Perubahan Atas Peraturan Kepala Badan Pusat Statistik Nomor 3 Tahun 2019 tentang Kode dan Nama Wilayah Kerja Statistik Tahun 2019/
Chief Statistician Regulation Number 1/2020, February 5 2020, as a revision of Chief Statistician Regulation Number 3 of 2019 on Code and Name of Regional Level of Data Collection

Tabel
Table 2.1.2

Jumlah Kepala Desa dan Lurah Menurut Kecamatan dan Jenis Kelamin di Kabupaten Konawe Kepulauan, 2021
Number of Headman by Subdistrict and Sex in Konawe Kepulauan Regency, 2021

Kecamatan Subdistrict	Kepala Desa Chief		Lurah Chief		Jumlah Total
	L Male	P Female	L Male	P Female	
(1)	(2)	(3)	(4)	(5)	(6)
Wawonii Tenggara	14	-	1	-	15
Wawonii Timur	10	-	1	-	11
Wawonii Timur Laut	8	1	1	-	10
Wawonii Utara	20	-	1	-	21
Wawonii Selatan	8	2	1	-	11
Wawonii Tengah	11	-	1	-	12
Wawonii Barat	14	1	1	-	16
Konawe Kepulauan	85	4	7	-	96

Sumber/Source: BPMD Kabupaten Konawe Kepulauan / Village Government Establish of Konawe Kepulauan Regency

2.2 DEWAN PERWAKILAN RAKYAT DAERAH REGIONAL HOUSE OF REPRESENTATIVE

Tabel 2.2.1 **Jumlah Anggota Dewan Perwakilan Rakyat Daerah Menurut Partai Politik dan Jenis Kelamin di Kabupaten Konawe Kepulauan, 2021**
Number of Regional House of Representatives's Members by Political Parties and Sex in Konawe Kepulauan Regency, 2021

Partai Politik <i>Political Parties</i>	Laki-laki <i>Male</i>	Perempuan <i>Female</i>	Jumlah <i>Total</i>
(1)	(2)	(3)	(4)
Partai Amanat Nasional	3	-	3
PDI-Perjuangan	-	1	1
Demokrat	2	1	3
Gerindra	1	-	1
Partai Keadilan Sejahtera	1	-	1
Golkar	3	-	3
Nasdem	2	-	2
Hanura	-	-	-
Partai Bulan Bintang	-	-	-
Partai Kebangkitan Bangsa	3	-	3
Partai Persatuan Pembangunan	1	-	1
Partai Keadilan dan Persatuan Indonesia	2	-	2
Jumlah / Total	18	2	20

Sumber/Source : Dewan Perwakilan Rakyat Daerah Konawe Kepulauan / Council of Regional Representative of Konawe Kepulauan Regency

Tabel 2.2.2 Jumlah Anggota DPRD Kabupaten Konawe Kepulauan Menurut Kelompok Umur dan Jenis Kelamin, 2020-2021
Composition of Konawe Kepulauan Regency Local Parliament Membership by Age Group and Sex, 2020-2021

Kelompok Umur <i>Age Group</i>	2020		Jumlah <i>Total</i>
	Laki-laki <i>Male</i>	Perempuan <i>Female</i>	
(1)	(2)	(3)	(4)
21-35	3	1	4
36-49	12	1	13
50-59	2	-	2
60+	1	-	1
Jumlah/Total	18	2	20

Lanjutan Tabel/*Continued Table 2.2.2*

Kelompok Umur <i>Age Group</i>	2021		
	Laki-laki <i>Male</i>	Perempuan <i>Female</i>	Jumlah <i>Total</i>
(1)	(2)	(3)	(4)
21-35	3	1	4
36-49	11	1	12
50-59	2	-	2
60+	2	-	2
Jumlah/<i>Total</i>	18	2	20

Tabel
Table 2.2.3

**Jumlah Anggota DPRD Kabupaten Konawe Kepulauan
Menurut Pendidikan dan Jenis Kelamin, 2020 dan 2021**
*Composition of Local Parliament Membership of Konawe
Kepulauan Regency by Education and Sex, 2020 and 2021*

Tingkat Pendidikan <i>Educational Level</i>	2020		Jumlah <i>Total</i>
	Laki-laki <i>Male</i>	Perempuan <i>Female</i>	
(1)	(2)	(3)	(4)
SLTA	3	-	3
S1/D3	13	2	15
S2	2	-	2
S3	-	-	-
Jumlah/Total	18	2	20

Lanjutan Tabel/Continued Table 2.2.3

Tingkat Pendidikan <i>Educational Level</i>	2021		Jumlah <i>Total</i>
	Laki-laki <i>Male</i>	Perempuan <i>Female</i>	
(1)	(5)	(6)	(7)
SLTA	2	-	2
S1/D3	13	2	15
S2	3	-	3
S3	-	-	-
Jumlah/Total	18	2	20

Sumber/Source: Dewan Perwakilan Rakyat Daerah Konawe Kepulauan/ Council of Regional Representative of Konawe Kepulauan Regency

2.3 SUMBER DAYA MANUSIA HUMAN RESOURCES

Tabel 2.3.1 Jumlah Pegawai Negeri Sipil Menurut Jabatan dan Jenis Kelamin di Kabupaten Konawe Kepulauan, Desember 2020 dan Desember 2021
Number of Civil Servants by Occupation and Sex in Konawe Kepulauan Regency, December 2020 and December 2021

Jabatan <i>Occupation</i>	2020		Jumlah <i>Total</i>
	Laki-laki <i>Male</i>	Perempuan <i>Female</i>	
(1)	(2)	(3)	(4)
Fungsional Tertentu <i>Specific Functional</i>	310	429	739
Fungsional Umum <i>Staf General Functional</i>	176	86	262
Struktural/Structural	240	70	310
Eselon V/5th Echelon	-	-	-
Eselon IV/4th Echelon	109	49	158
Eselon III/3rd Echelon	104	19	123
Eselon II/2nd Echelon	27	2	29
Eselon I/1st Echelon	-	-	-
Jumlah/Total	726	585	1,311

Lanjutan Tabel/*Continued Table 2.3.1*

Jabatan <i>Occupation</i>	2021		Jumlah <i>Total</i>
	Laki-laki <i>Male</i>	Perempuan <i>Female</i>	
(1)	(5)	(6)	(7)
Fungsional Tertentu <i>Specific Functional</i>	301	418	719
Fungsional Umum <i>Staf General Functional</i>	168	79	247
Struktural/Structural	227	67	294
Eselon V/5th Echelon	-	-	-
Eselon IV/4th Echelon	106	48	154
Eselon III/3rd Echelon	96	17	113
Eselon II/2nd Echelon	25	2	27
Eselon I/1st Echelon	-	-	-
Jumlah/Total	696	564	1,260

Sumber/*Source*: Badan Kepegawaian Negara (BKN)/*National Civil Service Agency*

Tabel
Table 2.3.2

Jumlah Pegawai Negeri Sipil Menurut Tingkat Pendidikan dan Jenis Kelamin di Kabupaten Konawe Kepulauan, Desember 2020 dan Desember 2021
Number of Civil Servants by Educational Level and Sex in Konawe Kepulauan Regency, Desember 2020 and Desember 2021

Tingkat Pendidikan <i>Educational Level</i>	2020		
	Laki-laki <i>Male</i>	Perempuan <i>Female</i>	Jumlah <i>Total</i>
(1)	(2)	(3)	(4)
Sampai dengan SD <i>Up to Primary School</i>	-	-	-
SMP/Sederajat <i>General Vocational Junior High School</i>	1	-	1
SMA/Sederajat <i>General/Vocational Senior High School</i>	79	34	113
Diploma I, II/Akta I, II <i>Diploma I, II/Akta I, II</i>	24	20	44
Diploma III/Akta III/Sarjana Muda <i>Diploma III/Akta III/Bachelor</i>	36	140	176
Tingkat Sarjana/Doktor/Ph.D <i>University Graduates</i>	586	391	977
Jumlah/Total	726	585	1,311

Lanjutan Tabel/*Continued Table 2.3.2*

Tingkat Pendidikan <i>Educational Level</i>	2021		
	Laki-laki <i>Male</i>	Perempuan <i>Female</i>	Jumlah <i>Total</i>
(1)	(2)	(3)	(4)
Sampai dengan SD <i>Up to Primary School</i>	-	-	-
SMP/Sederajat <i>General/Vocational Junior High School</i>	-	-	-
SMA/Sederajat <i>General/Vocational Senior High School</i>	63	29	92
Diploma I, II/Akta I, II <i>Diploma I, II/Akta I, II</i>	24	16	40
Diploma III/Akta III/Sarjana Muda <i>Diploma III/Akta III/Bachelor</i>	32	120	152
Tingkat Sarjana/Doktor/Ph.D <i>University Graduates</i>	577	399	976
Jumlah/Total	696	564	1,260

Sumber/Source: Badan Kepegawaian Negara (BKN)/*National Civil Service Agency*

Tabel
Table 2.3.3

**Jumlah Pegawai Negeri Sipil Menurut Tingkat
Kepangkatan dan Jenis Kelamin di Kabupaten Konawe
Kepulauan, Desember 2020 dan Desember 2021**
*Number of Civil Servants by Hierarchy and Sex in Konawe
Kepulauan Regency, Desember 2020 and Desember
2021*

Pangkat/Golongan/Ruang Hierarchy	2020		
	Laki-laki Male	Perempuan Female	Jumlah Total
(1)	(2)	(3)	(4)
1. I/A (Juru Muda)	-	-	-
2. I/B (Juru Muda Tingkat I)	-	-	-
3. I/C (Juru)	-	-	-
4. I/D (Juru Tingkat I)	-	1	1
Golongan I/Range I	-	1	1
5. II/A (Pengatur Muda)	6	4	10
6. II/B (Pengatur Muda Tingkat I)	14	6	20
7. II/C (Pengatur)	33	72	105
8. II/D (Pengatur Tingkat I)	15	71	86
Golongan II/Range II	68	153	221
9. III/A (Penata Muda)	213	199	412
10. III/B (Penata Muda Tingkat I)	124	97	221
11. III/C (Penata)	76	34	110
12. III/D (Penata Tingkat I)	85	53	138
Golongan III/Range III	498	383	881
13. IV/A (Pembina)	94	29	123
14. IV/B (Pembina Tingkat I)	49	19	68
15. IV/C (Pembina Utama Muda)	16	-	16
16. IV/D (Pembina Utama Madya)	1	-	1
17. IV/E (Pembina Utama)	-	-	-
Golongan IV/Range IV	160	48	208
Jumlah/Total	726	585	1,311

Lanjutan Tabel/*Continued Table 2.3.3*

Pangkat/Golongan/Ruang <i>Hierarchy</i>	2021		
	Laki-laki <i>Male</i>	Perempuan <i>Female</i>	Jumlah <i>Total</i>
(1)	(5)	(6)	(7)
1. I/A (Juru Muda)	-	-	-
2. I/B (Juru Muda Tingkat I)	-	-	-
3. I/C (Juru)	-	-	-
4. I/D (Juru Tingkat I)	-	-	-
Golongan I/Range I	-	-	-
5. II/A (Pengatur Muda)	5	4	9
6. II/B (Pengatur Muda Tingkat I)	11	5	16
7. II/C (Pengatur)	32	60	92
8. II/D (Pengatur Tingkat I)	5	50	55
Golongan II/Range II	53	119	172
9. III/A (Penata Muda)	212	208	420
10. III/B (Penata Muda Tingkat I)	88	80	168
11. III/C (Penata)	106	50	156
12. III/D (Penata Tingkat I)	84	57	141
Golongan III/Range III	490	395	885
13. IV/A (Pembina)	84	30	114
14. IV/B (Pembina Tingkat I)	52	19	71
15. IV/C (Pembina Utama Muda)	16	1	17
16. IV/D (Pembina Utama Madya)	1	-	1
17. IV/E (Pembina Utama)	-	-	-
Golongan IV/Range IV	153	50	203
Jumlah/Total	696	564	1,260

Sumber/*Source*: Badan Kepegawaian Negara (BKN)/*National Civil Service Agency*

2.4 KEUANGAN PEMERINTAH GOVERNMENT FINANCE

Tabel 2.4.1 Realisasi Pendapatan Pemerintah Kabupaten Konawe Kepulauan Menurut Jenis Pendapatan (ribu rupiah), 2018–2021
Actual Konawe Kepulauan Regency Government Revenues by Kind of Revenues (thousand rupiahs), 2018–2021

Jenis Pendapatan/Kind of Revenues	2017	2018
(1)	(2)	(3)
1. Pendapatan Asli Daerah (PAD)/Regional Revenue	11 900 649	15 097 105
1.1 Pajak Daerah/Regional Tax	1 039 973	1 141 710
1.2 Retribusi Daerah/Regional Retribution	170 497	107 117
1.3 Hasil Perusahaan Milik Daerah dan Pengelolaan Kekayaan Daerah yang Dipisahkan/Regional-Owned Company Revenue and Separated Management of Regional Wealth	349 941	1 101 247
1.4 Lain-lain PAD yang Sah/Other Regional Revenue	10 340 238	12 747 031
2. Dana Perimbangan/Balance Funds	402 375 104	421 534 447
2.1 Bagi Hasil Pajak/Tax Sharing Revenue	4 357 847	5 203 324
2.2 Bagi Hasil Bukan Pajak/Sumber Daya Alam/Non-Tax Sharing Revenue/Natural Resources	2 733 304	9 883 006
2.3 Dana Alokasi Umum/General Allocation Fund	310 661 482	315 499 213
2.4 Dana Alokasi Khusus/Special Allocation Fund	84 622 471	90 948 904
3. Lain-lain Pendapatan yang Sah/Other Revenue	136 755 342	77 916 096
3.1 Pendapatan Hibah/Grant	61 646 924	5 000 000
3.2 Dana Darurat/Emergency Fund	-	-
3.3 Dana Bagi Hasil Pajak dari Provinsi dan Pemerintah Daerah Lainnya/Tax Sharing Revenue from Provincial and Other Regional Governments	6 685 587	7 211 924
3.4 Dana Penyesuaian dan Otonomi Daerah/Regional Adjustment and Autonomy Fund	-	64 079 694
3.5 Bantuan Keuangan dari Provinsi atau Pemerintah Daerah Lainnya/Financial Assistance from Provincial or Other Regional Governments	-	-
3.6 Lainnya/Others	68 422 831	1 624 478
Jumlah/Total	551 031 095	514 547 648

Lanjutan Tabel/Continued Table 2.4.1

Jenis Pendapatan/Kind of Revenues	2019	2020
(1)	(4)	(5)
1. Pendapatan Asli Daerah (PAD)/Regional Revenue	10 707 557	18 539 092
1.1 Pajak Daerah/Regional Tax	2 023 516	1 101 261
1.2 Retribusi Daerah/Regional Retribution	406 859	466,152
1.3 Hasil Perusahaan Milik Daerah dan Pengelolaan Kekayaan Daerah yang Dipisahkan/Regional-Owned Company Revenue and Separated Management of Regional Wealth	1 845 204	2,420,570
1.4 Lain-lain PAD yang Sah/Other Regional Revenue	6 431 978	14 551 109
2. Dana Perimbangan/Balance Funds	462 107 440	402 615 818
2.1 Bagi Hasil Pajak/Tax Sharing Revenue	4 695 057	21 950 220
2.2 Bagi Hasil Bukan Pajak/Sumber Daya Alam/Non-Tax Sharing Revenue/Natural Resources	15 865 635	
2.3 Dana Alokasi Umum/General Allocation Fund	333 934 943	304 961 922
2.4 Dana Alokasi Khusus/Special Allocation Fund	107 611 805	75 703 676
3. Lain-lain Pendapatan yang Sah/Other Revenue	93 358 807	85 509 948
3.1 Pendapatan Hibah/Grant	10 719 360	-
3.2 Dana Darurat/Emergency Fund	-	-
3.3 Dana Bagi Hasil Pajak dari Provinsi dan Pemerintah Daerah Lainnya/Tax Sharing Revenue from Provincial and Other Regional Governments	9 459 927	10 251 781
3.4 Dana Penyesuaian dan Otonomi Daerah/Regional Adjustment and Autonomy Fund	73 179 520	75 258 167
3.5 Bantuan Keuangan dari Provinsi atau Pemerintah Daerah Lainnya/Financial Assistance from Provincial or Other Regional Governments	-	-
3.6 Lainnya/Others	-	
Jumlah/Total	566 173 804	506 664 858

Sumber/Source: Badan Keuangan Daerah Kabupaten Konawe Kepulauan / Regional Finance Agency of Konawe Kepulauan Regency

Tabel
Table 2.4.2

Realisasi Belanja Pemerintah Kabupaten Konawe Kepulauan Menurut Jenis Belanja (ribu rupiah), 2017–2020
Actual Konawe Kepulauan Regency Government Expenditures by Kind of Expenditures (thousand rupiahs), 2017–2020

Jenis Pendapatan Kind of Revenues	2017	2018
(1)	(2)	(3)
1. Belanja Tidak Langsung/Indirect Expenditures	180 456 111	183 600 608
1.1 Belanja Pegawai/Personnel Expenditures	78 057 311	85 254 937
1.2 Belanja Bunga/Interest Expenditures	-	-
1.3 Belanja Subsidi/Subsidies Expenditures	-	-
1.4 Belanja Hibah/Grant Expenditures	542 200	901 200
1.5 Belanja Bantuan Sosial/Social Aid Expenditures	-	-
1.6 Belanja Bagi Hasil/Sharing Fund Expenditure	-	-
1.7 Belanja Bantuan Keuangan/Financial Aids Expenditures	101 291 600	96 794 471
1.8 Belanja Tidak Terduga/Unpredicted Expenditures	565 000	650 000
2. Belanja Langsung/Direct Expenditures	380 052 114	355 575 317
2.1 Belanja Pegawai/Personnel Expenditures	6 453 345	4 447 934
2.2 Belanja Barang dan Jasa/Goods and Services Expenditures	106 718 547	142 734 625
2.3 Belanja Modal/Capital Expenditure	266 880 222	208 392 758
Jumlah/Total	560 508 225	539 175 925

Lanjutan Tabel/*Continued Table 2.4.2*

Jenis Pendapatan <i>Kind of Revenues</i>	2019	2020
(1)	(4)	(5)
1. Belanja Tidak Langsung/<i>Indirect Expenditures</i>	207 891 435	245 278 279
1.1 Belanja Pegawai/ <i>Personnel Expenditures</i>	92 636 531	92 051 928
1.2 Belanja Bunga/ <i>Interest Expenditures</i>	-	
1.3 Belanja Subsidi/ <i>Subsidies Expenditures</i>	-	
1.4 Belanja Hibah/ <i>Grant Expenditures</i>	3 805 300	37 462 783
1.5 Belanja Bantuan Sosial/ <i>Social Aid Expenditures</i>	2 607 500	
1.6 Belanja Bagi Hasil/ <i>Sharing Fund Expenditure</i>	-	
1.7 Belanja Bantuan Keuangan/ <i>Financial Aids Expenditures</i>	108 542 104	106 818 000
1.8 Belanja Tidak Terduga/ <i>Unpredicted Expenditures</i>	300 000	8 945 568
2. Belanja Langsung/<i>Direct Expenditures</i>	170 762 873	245 471 673
2.1 Belanja Pegawai/ <i>Personnel Expenditures</i>	3 550 953	2 601 132
2.2 Belanja Barang dan Jasa/ <i>Goods and Services Expenditures</i>	147 192 569	124 669 461
2.3 Belanja Modal/ <i>Capital Expenditure</i>	20 019 351	118.201.080
Jumlah/<i>Total</i>	378 654 308	490 749 952

Sumber/*Source*: Badan Keuangan Daerah Kabupaten Konawe Kepulauan / *Regional Finance Agency of Konawe Kepulauan Regency*

Tabel 2.4.3
Table

**Realisasi Anggaran Pendapatan dan Belanja Daerah
Kabupaten Konawe Kepulauan (Ribu Rupiah), 2016-2020**
**Actual Revenues of Government of Konawe Kepulauan
Regency (Thousands rupiahs), 2016–2020**

Tahun Year	Pendapatan Income	Belanja Expenditure
(1)	(2)	(3)
2016	510 243 752	524 672 596
2017	551 031 095	560 508 225
2018	514 547 648	539 175 925
2019	566 173 804	558 828 808
2020	506 664 858	490 749 952

Sumber/Source: Badan Keuangan Daerah Kabupaten Konawe Kepulauan / Regional Finance Agency of Konawe Kepulauan Regency

Tabel
Table 2.4.4**Penerimaan PBB Menurut Kecamatan di Kabupaten
Konawe Kepulauan, 2021**
*Tax Receipts by Subdistrict in Konawe Kepulauan Regency,
2021*

Kecamatan Subdistrict	Ketetapan Regulatory	Realisasi Realization
(1)	(2)	(3)
Wawonii Tenggara	37 154 239	-
Wawonii Timur	27 862 386	-
Wawonii Timur Laut	18 208 719	-
Wawonii Utara	29 442 707	-
Wawonii Selatan	26 542 014	-
Wawonii Tengah	19 277 178	-
Wawonii Barat	65 233 904	-
Konawe Kepulauan	223 721 147	-

Sumber/Source: Badan Keuangan Daerah Kabupaten Konawe Kepulauan / Regional Finance Agency of Konawe Kepulauan Regency

PENDUDUK DAN KETENAGAKERJAAN

POPULATION AND EMPLOYMENT

Jumlah penduduk Kabupaten Konawe Kepulauan
tahun 2021 sebesar

37.639

The population of Konawe Kepulauan Regency in 2021 is 37639



Jumlah penduduk perempuan di Kabupaten Konawe Kepulauan pada tahun 2021 sebesar 18.541. Sementara jumlah penduduk laki-laki sebesar 19.098.

The number of female residents in Konawe Kepulauan Regency in 2021 is 18.541. Meanwhile, the male population is 19.098.



Rasio jenis kelamin di Kabupaten Konawe Kepulauan pada tahun 2021 sebesar 103

The sex ratio in Konawe Kepulauan Regency in 2021 is 103

Sumber: BPS-Proyeksi Hasil SP2020
Source: BPS-The result of the 2020 Population Census Projection

PENJELASAN TEKNIS

TECHNICAL NOTES

- | | |
|--|---|
| <p>1. Sumber utama data kependudukan adalah sensus penduduk yang dilaksanakan setiap sepuluh tahun sekali. Sensus penduduk telah dilaksanakan sebanyak enam kali sejak Indonesia merdeka, yaitu tahun 1961, 1971, 1980, 1990, 2000, dan 2010.</p> | <p>1. <i>The main source of demographic data is population census, which is conducted every ten years. Population Census has been conducted six times since Indonesia's independence: 1961, 1971, 1980, 1990, 2000, and 2010.</i></p> |
| <p>2. Di dalam sensus penduduk, pencacahan dilakukan terhadap seluruh penduduk yang berdomisili di wilayah teritorial Indonesia termasuk warga negara asing kecuali anggota korps diplomatik negara sahabat beserta keluarganya.</p> | <p>2. <i>The population census enumerates all residents who domicile in the entire territory of Indonesia including foreign citizens except the diplomatic corps members and their families.</i></p> |
| <p>3. Metode pengumpulan data dalam sensus dilakukan dengan wawancara antara petugas sensus dengan responden dan juga melalui e-census. Pencatatan penduduk menggunakan konsep usual residence, yaitu konsep di mana penduduk biasa bertempat tinggal. Bagi penduduk yang bertempat tinggal tetap dicacah di mana mereka biasa tinggal, sedangkan untuk penduduk yang tidak bertempat tinggal tetap dicacah di tempat di mana mereka ditemukan petugas sensus pada malam 'Hari Sensus'. Termasuk penduduk yang tidak bertempat tinggal tetap adalah tuna wisma, awak kapal berbendera Indonesia,</p> | <p>3. <i>The method of data collection in a population census involves interviewing respondents and conducting e-census. Enumeration of the population uses the concept of "usual residence", which is the concept of "places where people usually live". De jure was applied to the permanent residents, while de facto was applied to non-permanent residents. The permanent residents were enumerated in place where they normally live, the non-permanent residents were enumerated where they were found by the enumerators, on the night of 'Census Date'. The non permanent residents include homeless people,</i></p> |

penghuni perahu/rumah apung, masyarakat terpencil/terasing, dan pengungsi. Bagi mereka yang mempunyai tempat tinggal tetap dan sedang bepergian ke luar wilayah lebih dari enam bulan, tidak dicacah di tempat tinggalnya, tetapi dicacah di tempat tujuannya. Untuk tahun yang tidak dilaksanakan sensus penduduk, data kependudukan diperoleh dari hasil proyeksi penduduk. Proyeksi penduduk merupakan suatu perhitungan ilmiah yang didasarkan pada asumsi dari komponen-komponen perubahan penduduk, yaitu kelahiran, kematian, dan migrasi. Proyeksi penduduk Indonesia 2010–2035 menggunakan data dasar penduduk hasil SP2010.

ship crew, boat people, remote area community, and internally displaced persons. Those who had permanent residence and had been travelling away from their home for six months or more were not enumerated in their permanent place, but in the place where they were during the census. For the periods where the population census is not conducted, population projection is done to estimate population during those years. The population projection is an estimate based on the demographic components, such as birth, death, and migration. Indonesia's 2010–2035 population projection used the 2010 Population Census as the base population.

4. Penduduk Indonesia adalah semua orang yang berdomisili di wilayah teritorial Indonesia selama 6 bulan atau lebih dan atau mereka yang berdomisili kurang dari 6 bulan tetapi bertujuan menetap.
5. Laju pertumbuhan penduduk adalah angka yang menunjukkan persentase penambahan penduduk dalam jangka waktu tertentu.
6. Kepadatan penduduk adalah rasio banyaknya penduduk per kilometer persegi.

4. *The population of Indonesia are all residents of the entire territory of Indonesia who have stayed for six months or longer, and those who intended to stay more than six months even though their length of stay is less than six months.*
5. *The growth rate of population is the number that show percentage of population growth within a specified period.*
6. *Population density is ratio of population per square kilometer.*

7. Rasio jenis kelamin adalah perbandingan antara penduduk laki-laki dan penduduk perempuan pada suatu wilayah dan waktu tertentu. Biasanya dinyatakan dengan banyaknya penduduk laki-laki untuk 100 penduduk perempuan.
 8. Distribusi penduduk adalah pola persebaran penduduk di suatu wilayah, baik berdasarkan batas-batas geografis maupun berdasarkan batas-batas administrasi pemerintahan.
 9. Komposisi penduduk adalah pola persebaran penduduk menurut karakteristiknya, contoh: penduduk menurut kelompok umur, penduduk menurut jenis kelamin.
 10. Penduduk usia kerja adalah penduduk yang berumur 15 tahun ke atas.
 11. Angkatan kerja adalah penduduk usia kerja (15 tahun ke atas) yang bekerja, punya pekerjaan namun sementara tidak bekerja, dan pengangguran.
 12. Bekerja adalah kegiatan ekonomi yang dilakukan oleh seseorang dengan maksud memperoleh atau membantu memperoleh pendapatan atau keuntungan dan lamanya bekerja paling sedikit 1 jam secara terus menerus dalam
7. *Sex ratio is the ratio of males population to females population in a given area and time, usually expressed as the number of males for every 100 females.*
 8. *Population distribution is the pattern of population distribution in an area, either by geographic boundaries or by government administrative boundaries.*
 9. *Population compotion is the pattern of population distribution by its characteristics, example: population by age group, population by sex.*
 10. *Working age population is persons of 15 years and over.*
 11. *Labor force or economically active are persons of 15 years and over, who in the previous week were working, temporarily absent from work but having jobs, and unemployment.*
 12. *Working is economic activity conducted by a person and intended to earn income by doing work or helping to do work at least one hour continuously during the reference week (including unpaid family worker/s for any economic*

seminggu yang lalu (termasuk pekerja keluarga tanpa upah yang membantu dalam suatu usaha/kegiatan ekonomi).

activity).

13. Jumlah jam kerja seluruhnya adalah jumlah jam kerja yang digunakan untuk bekerja (tidak termasuk jam kerja istirahat resmi dan jam kerja yang digunakan untuk hal-hal di luar pekerjaan).

13. *Total working hours is the total hours spent by an employee to perform all jobs (excluding the time used for other activities which are not classified as work).*

14. Lapangan usaha adalah bidang kegiatan dari pekerjaan/tempat bekerja di mana seseorang bekerja. Klasifikasi lapangan usaha mengikuti Klasifikasi Baku Lapangan Usaha Indonesia (KBLI) dalam 1 digit.

14. *Industry is field of a person's activity or establishment. The classification of industries follows the Indonesia Standard Industrial Classification (KBLI) in one digit.*

15. Status pekerjaan adalah kedudukan seseorang dalam unit usaha/kegiatan dalam melakukan pekerjaan.

15. *Employment status is the status of a person at his place of work or establishment where he was employed.*

16. Berusaha sendiri tanpa dibantu orang lain adalah bekerja atau berusaha dengan menanggung risiko secara ekonomis, yaitu dengan tidak kembalinya ongkos produksi yang telah dikeluarkan dalam rangka usahanya tersebut, serta tidak menggunakan pekerja dibayar maupun pekerja tak dibayar, termasuk yang sifat pekerjaannya memerlukan teknologi atau keahlian khusus.

16. *Own-account worker is a person who works at his own risk without assisted by paid per mount worker or unpaid worker include technical job or skill job.*

17. Berusaha dibantu buruh tidak tetap/buruh tidak dibayar adalah

17. *Employer assisted by temporary workers/unpaid worker is a person*

bekerja atau berusaha atas risiko sendiri, dan menggunakan buruh/pekerja tak dibayar dan atau buruh/pekerja tidak tetap.

who works at his own risk and assisted by temporary worker/unpaid worker.

18. Berusaha dibantu buruh tetap/buruh dibayar adalah berusaha atas risiko sendiri dan mempekerjakan paling sedikit satu orang buruh/pekerja tetap yang dibayar.

18. *Employer assisted by permanent workers/paid workers is a person who does his business at her/his own risk at least one assisted by paid permanent worker.*

19. Buruh/karyawan/pegawai adalah seseorang yang bekerja pada orang lain atau instansi/kantor/ perusahaan secara tetap dengan menerima upah/gaji baik berupa uang maupun barang. Buruh yang tidak mempunyai majikan tetap, tidak digolongkan sebagai buruh/karyawan, tetapi sebagai pekerja bebas. Seseorang dianggap memiliki majikan tetap jika memiliki 1 (satu) majikan (orang/rumah tangga) yang sama dalam sebulan terakhir, khusus pada sektor bangunan batasannya tiga bulan. Apabila majikannya instansi/lembaga, boleh lebih dari satu.

19. *Employee is a person who work permanently for other people or institution/office/ company and gains some money/cash or goods as wage/salary. Labor who have no permanent employer is not categorized as a laborer/ worker/ employee but casual worker. A laborers in general is considered to have a permanent employer if he has the same employer during the past month, particularly for building construction sector is 3 months. If the employer is an institution, more than 1 (one) employer is allowed.*

20. Pekerja bebas adalah seseorang yang bekerja pada orang lain/ majikan/institusi yang tidak tetap (lebih dari 1 majikan dalam sebulan terakhir) di usaha pertanian baik berupa usaha rumah tangga maupun bukan usaha rumah tangga, ataupun di nonpertanian atas dasar balas

20. *Casual employee is a person who does not work permanently for other people/employer/ institution (more than 1 employer during the last 1 month) in agricultural sector, either home industry or not home industry, or in non-agricultural sector based on remuneration paid with money or goods, and based on*

jasa dengan menerima upah atau imbalan baik berupa uang maupun barang, dan baik dengan sistem pembayaran harian maupun borongan.

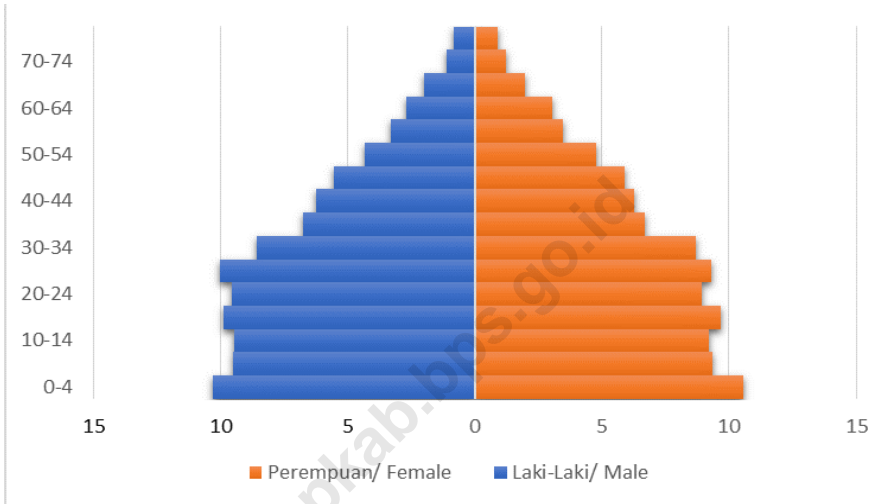
daily or contact payment system.

21. Pekerja tak dibayar adalah seseorang yang bekerja membantu usaha untuk memperoleh penghasilan/keuntungan yang dilakukan oleh salah seorang anggota rumah tangga atau bukan anggota rumah tangga tanpa mendapat upah/gaji baik berupa uang maupun barang.

21. *Unpaid worker is a person who intended to work without pay either with money or good, in an establishment run by other members of the family, relative or neighbour.*

Gambar 3.1
Figures

Piramida Penduduk Kabupaten Konawe Kepulauan, 2021
Population Pyramid of Konawe Kepulauan Regency, 2021



Sumber/Source : BPS, Hasil Perapihan Umur dari Data Administratif dan SP2020 (September)/BPS-Statistics Indonesia, The Result of Smoothing Single Year of Age from Administrative Data and the 2020 Population Census (September)

3.1 PENDUDUK POPULATION

Tabel 3.1.1 Penduduk, Laju Pertumbuhan Penduduk, Distribusi Persentase Penduduk, Kepadatan Penduduk, Rasio Jenis Kelamin Penduduk Menurut Kecamatan di Kabupaten Konawe Kepulauan, 2021
Population, Population Growth Rate, Percentage Distribution of Population, Population Density, and Population Sex Ratio by Subdistrict in Konawe Kepulauan Regency, 2021

Kecamatan Subdistrict	Penduduk (ribu) Population (thousand)	Laju Pertumbuhan Penduduk per Tahun 2020–2021 Annual Population Growth Rate (%) 2020–2021
(1)	(2)	(3)
Wawonii Tenggara	7 100	3,05
Wawonii Timur	3 462	1,93
Wawonii Timur Laut	3 611	1,72
Wawonii Utara	6 235	2,07
Wawonii Selatan	4 387	2,89
Wawonii Tengah	3 905	2,48
Wawonii Barat	8 939	3,13
Konawe Kepulauan	37 639	1,24

Lanjutan Tabel/*Continued Table* 3.1.1

Kecamatan Subdistrict	Persentase Penduduk Percentage of Total Population	Kepadatan Penduduk per km² Population Density per sq.km
(1)	(4)	(5)
Wawonii Tenggara	17,9	48,30
Wawonii Timur	8,73	28,89
Wawonii Timur Laut	9,10	39,87
Wawonii Utara	15,72	45,28
Wawonii Selatan	11,06	31,92
Wawonii Tengah	9,85	27,42
Wawonii Barat	22,54	96,50
Konawe Kepulauan	100,00	45,71

Lanjutan Tabel/*Continued Table* 3.1.1

Kecamatan <i>Subdistrict</i>	Rasio Jenis Kelamin Penduduk <i>Population Sex Ratio</i>
(1)	(6)
Wawonii Tenggara	109,50
Wawonii Timur	94,82
Wawonii Timur Laut	106,11
Wawonii Utara	99,01
Wawonii Selatan	104,81
Wawonii Tengah	101,91
Wawonii Barat	102,51
Nama Kabupaten/Kota	103,00

Sumber/*Source* : BPS, Proyeksi Hasil SP2020 (September)/ *BPS-Statistics Indonesia, The Result of The 2020 Population Census (September)*

Tabel
Table 3.1.2

Jumlah Penduduk Menurut Kelompok Umur dan Jenis Kelamin di Kabupaten Konawe Kepulauan, 2021
Population by Age Groups and Sex in Konawe Kepulauan Regency, 2021

Kelompok Umur <i>Age Groups</i>	Jenis Kelamin/Sex		
	Laki-Laki <i>Male</i>	Perempuan <i>Female</i>	Jumlah <i>Total</i>
(1)	(2)	(3)	(4)
0–4	1 955	1 943	3 898
5–9	1 796	1 715	3 511
10–14	1 781	1 681	3 462
15–19	1 869	1 770	3 639
20–24	1 792	1 632	3 424
25–29	1 904	1 722	3 626
30–34	1 645	1 611	3 256
35–39	1 296	1 244	2 540
40–44	1 197	1 173	2 370
45–49	1 075	1 108	2 183
50–54	842	903	1 745
55–59	648	663	1 311
60–64	529	585	1 114
65–69	388	376	764
70–74	217	236	453
75+	164	179	343
Konawe Kepulauan	19 098	18 541	37 639

Sumber/Source : BPS, Proyeksi Hasil SP2020 (September)/ BPS-Statistics Indonesia, The Result of The 2020 Population Census (September)

3.2 KETENAGAKERJAAN EMPLOYMENT

Tabel 3.2.1 Jumlah Penduduk Berumur 15 Tahun Keatas Menurut Jenis Kegiatan Selama Seminggu yang Lalu dan Jenis Kelamin di Kabupaten Konawe Kepulauan, 2021
Population Aged 15 Years and Over by Type of Activity During The Previous Week and Sex in Konawe Kepulauan Regency, 2021

Kegiatan Utama <i>Main Activity</i>	Jenis Kelamin/Sex		
	Laki-Laki <i>Male</i>	Perempuan <i>Female</i>	Laki-Laki+ Perempuan <i>Male+Female</i>
(1)	(2)	(3)	(4)
I. Angkatan Kerja/<i>Economically Active</i>	9 779	9 819	19 598
1. Bekerja/ <i>Working</i>	9 525	9 769	19 294
2. Pengangguran Terbuka/ <i>Unemployment</i>	254	50	304
II. Bukan Angkatan Kerja/<i>Not Economically Active</i>	1 877	4 981	6 858
1. Sekolah/ <i>Attending School</i>	936	659	1 595
2. Mengurus Rumah Tangga/ <i>Housekeeping</i>	642	4 239	4 881
3. Lainnya/ <i>Others</i>	299	83	382
Jumlah/<i>Total</i>	11 656	14 800	26 456

Sumber/Source: BPS, Survei Angkatan Kerja Nasional (Sakernas) Agustus/BPS-Statistics Indonesia, August National Labor Force Survey

Tabel 3.2.2
Table

Penduduk Berumur 15 Tahun ke Atas Menurut Pendidikan Tertinggi yang Ditamatkan dan Jenis Kegiatan Selama Seminggu yang Lalu di Kabupaten Konawe Kepulauan, 2021

Population 15 Years of Age and Over by Educational Attainment and Type of Activity During the Previous Week in Konawe Kepulauan Regency, 2021

Pendidikan Tertinggi yang Ditamatkan ¹ <i>Educational Attainment¹</i>	Angkatan Kerja/ <i>Economically Active</i>			Persentase Bekerja terhadap Angkatan Kerja <i>Percentage of Working to Economically Active</i>
	Bekerja <i>Working</i>	Pengangguran ² <i>Unemployment²</i>	Jumlah Angkatan Kerja <i>Total of Economically Active</i>	
(1)	(2)	(3)	(4)	(5)
0	4 785	42	4 827	99,13
1	3 679	-	3 679	100
2	5 853	184	6 037	96,95
3	1 977	78	2 055	96,20
Jumlah/Total	16 294	304	16 598	98,17

Lanjutan Tabel/*Continued Table 3.2.2*

Pendidikan Tertinggi yang Ditamatkan ¹ <i>Educational Attainment¹</i>	Bukan Angkatan Kerja <i>Not Economically Active</i>	Jumlah Total	Persentase Angkatan Kerja terhadap Penduduk Usia Kerja <i>Percentage of Economically Active to Working Age Population</i>
(1)	(6)	(7)	(8)
0	2 214	7 041	68.5
1	1 612	5 291	69.5
2	2 555	8 592	70.3
3	477	2 532	81.2
Jumlah/Total	6 858	23 456	70.8

Catatan/Note: ¹ 0. ≤ Sekolah Dasar (SD)/≤ *Primary School*
 1. Sekolah Menengah Pertama/*Junior High School*
 2. Sekolah Menengah Atas/*Senior High School*
 3. Perguruan Tinggi/*Collage*
² 1. Mencari pekerjaan/*Looking for work*
 2. Mempersiapkan usaha/*Establishing a new business/firm*
 3. Merasa tidak mungkin mendapat pekerjaan/*Feeling hopeless in looking for work (discouraged job seekers)*
 4. Sudah punya pekerjaan tetapi belum mulai bekerja/*Having job already but not starting to work yet*

Sumber/Source: BPS, Survei Angkatan Kerja Nasional (Sakernas) Agustus/BPS-Statistics Indonesia, August National Labor Force Survey

Tabel
Table 3.2.3

Penduduk Berumur 15 Tahun Ke Atas yang Bekerja Selama Seminggu yang Lalu Menurut Status Pekerjaan Utama dan Jenis Kelamin di Kabupaten Konawe Kepulauan, 2021
Population 15 Years of Age and Over who Worked During The Previous Week by Main Employment Status and Sex in Konawe Kepulauan Regency, 2021

Status Pekerjaan Utama <i>Main Employment Status</i>	Laki-Laki <i>Male</i>	Perempuan <i>Female</i>	Jumlah <i>Total</i>
(1)	(2)	(3)	(4)
Berusaha sendiri <i>Own account worker</i>	2 176	748	2 924
Berusaha dibantu buruh tidak tetap/buruh tidak dibayar <i>Employer assisted by temporary worker/unpaid worker</i>	3 510	1 099	4 609
Berusaha dibantu buruh tetap/buruh dibayar <i>Employer assisted by permanent worker/paid worker</i>	210	-	210
Buruh/Karyawan/Pegawai/ <i>Employee</i>	1 936	1 258	3 194
Pekerja bebas <i>Casual worker</i>	413	-	413
Pekerja keluarga/tak dibayar <i>Family worker/unpaid worker</i>	1 280	3 664	4 944
Jumlah/Total	9 525	6 769	16 294

Sumber/Source: BPS, Survei Angkatan Kerja Nasional (Sakernas) Agustus/BPS-Statistics Indonesia, August National Labor Force Survey

Tabel
Table 3.2.4

Penduduk Usia 15 Tahun ke Atas yang Bekerja Selama Seminggu yang Lalu Menurut Sektor Lapangan Usaha Utama di Kabupaten Konawe Kepulauan, 2021
Population 15 Years of Age and Over Who Worked During The Previous Week by Main Industry in Konawe Kepulauan Regency, 2021

Lapangan Usaha Main Industry	Laki-Laki Male	Perempuan Female	Jumlah Total
(1)			(2)
Pertanian/Agriculture	5 492	3 166	8 658
Manufaktur/Manufacture	1 578	756	2 334
Jasa/Services	2 455	2 847	5 302
Jumlah/Total	9 525	6 769	16 294

Sumber/Source: BPS, Survei Angkatan Kerja Nasional (Sakernas) Agustus/BPS-Statistics Indonesia, August National Labor Force Survey

Tabel
Table 3.2.5

Jumlah Pencari Kerja yang Terdaftar dan Ditempatkan Menurut Tingkat Pendidikan di Kabupaten Konawe Kepulauan, 2021
Number of Registered Job Applicant and Placement by Educational Level in Konawe Kepulauan Regency, 2021

Tingkat Pendidikan <i>Educational Level</i>	Terdaftar <i>Registered</i>		Jumlah <i>Total</i>
	Laki-laki <i>Male</i>	Perempuan <i>Female</i>	
(1)	(2)	(3)	(4)
Sampai dengan SD <i>Up to Primary School</i>	-	-	-
SLTP/Sederajat General <i>Vocational Junior High School</i>	1	-	1
SMA/Sederajat <i>General/Vocational Senior High School</i>	123	13	136
Diploma/Akta/Sarjana Muda <i>Diploma/Akta/Bachelor</i>	1	-	1
Tingkat Sarjana <i>Sarjana University Graduates</i>	7	6	13
Tingkat Magister <i>Master University Graduates</i>	-	-	-
Jumlah/Total	132	19	151

Lanjutan Tabel/Continued Table 3.2.5

Tingkat Pendidikan <i>Educational Level</i>	Ditempatkan <i>Placed</i>		Jumlah <i>Total</i>
	Laki-laki <i>Male</i>	Perempuan <i>Female</i>	
(1)	(5)	(6)	(7)
Sampai dengan SD <i>Up to Primary School</i>	-	-	-
SLTP/Sederajat General <i>Vocational Junior High School</i>	-	-	-
SMA/Sederajat <i>General/Vocational Senior High School</i>	74	8	82
Diploma/Akta/Sarjana Muda <i>Diploma/Akta/Bachelor</i>	-	-	-
Tingkat Sarjana <i>Sarjana University Graduates</i>	5	6	11
Tingkat Magister <i>Master University Graduates</i>	-	-	-
Jumlah/Total	79	14	93

Sumber/Source: Dinas Tenaga Kerja dan Transmigrasi Kabupaten Konawe Kepulauan/ *Manpower and Transmigration Agency of Konawe Kepulauan Regency*



Persentase penduduk miskin
Kabupaten Konawe Kepulauan

tahun 2021 sebesar **17,81%**

Percentage of poor people in Konawe Regency in 2021 is 17.81%



Sumber:
BPS, Survei Sosial
Ekonomi Nasional
(SUSENAS)
Source:
BPS-Statistik Indonesia,
National Socio
Economic Survey

Terdapat **1** rumah sakit, **8** puskesmas,
dan **96** posyandu pada tahun 2021
di Kabupaten Konawe Kepulauan.

*There are 1 hospital, 8 public health center,
and 96 integrated health post
in 2021 in Konawe Kepulauan Regency*

Sumber: Dinas Kesehatan Kabupaten Konawe Kepulauan
Source: Health Agency of Konawe Kepulauan Regency



<https://konkepkab.bps.go.id>

PENJELASAN TEKNIS

1. Tidak/belum pernah sekolah adalah mereka yang tidak pernah atau belum pernah terdaftar dan tidak pernah atau belum pernah aktif mengikuti pendidikan di suatu jenjang pendidikan formal. Termasuk juga yang tamat/belum tamat taman kanak-kanak tetapi tidak melanjutkan ke sekolah dasar.
2. Masih bersekolah adalah mereka yang terdaftar dan aktif mengikuti pendidikan formal dan nonformal (Paket A, B, atau C), baik pendidikan dasar, menengah maupun pendidikan tinggi. Bagi mahasiswa yang sedang cuti dianggap masih bersekolah.
3. Tidak bersekolah lagi adalah mereka yang pernah terdaftar dan aktif mengikuti pendidikan di suatu jenjang pendidikan formal dan nonformal (Paket A, B, atau C), tetapi pada saat pencacahan tidak lagi terdaftar dan tidak aktif mengikuti pendidikan.
4. Tamat sekolah adalah menyelesaikan pelajaran yang ditandai dengan lulus ujian akhir pada kelas atau tingkat terakhir suatu jenjang pendidikan di sekolah negeri maupun swasta dengan mendapatkan tanda tamat belajar/ijazah. Seseorang yang belum mengikuti pelajaran

TECHNICAL NOTES

1. *Not/never attending school is someone who has never attended or never been registered in a formal education, such as primary, secondary, and tertiary education. Those who just completed kindergarten are considered as never attended school.*
2. *Attending school is someone who is currently attending primary, secondary, or tertiary education, including package A, package B, or package C. College student who postpones his/her study is considered as attending school.*
3. *Not attending school anymore is someone who had enrolled and participated in formal and non-formal education in the past including package A, package B, or package C, but currently does not attend school.*
4. *Completed particular level of education is someone who has completed particular level of education in private or public school and accepting graduation certificate. Someone who has never attended the highest grade but passed the final exam is considered as completed particular level of*

pada kelas tertinggi tetapi telah mengikuti ujian akhir dan lulus dianggap tamat sekolah.

education.

5. Dapat membaca dan menulis artinya dapat membaca dan menulis kata-kata/kalimat sederhana dengan suatu aksara tertentu.
 5. *Able to read and write is the ability to read and write at least a simple sentence in any letter of alphabets.*

6. Jalur Pendidikan di Indonesia terdiri atas 1) pendidikan formal, 2) pendidikan nonformal, dan 3) pendidikan informal yang ketiganya dapat saling melengkapi dan memperkaya (Undang-Undang No. 20 Tahun 2013 tentang Sistem Pendidikan Nasional).
 6. *The Education System in Indonesia consists of 1) a formal education, 2) non-formal education, and 3) informal education that all three can be complementary and enriching (Law No, 20 Year 2013 about The National Education System).*

7. Jenjang Pendidikan Formal terdiri atas pendidikan dasar, pendidikan menengah, dan pendidikan tinggi. Jenis pendidikan yang diajarkan mencakup pendidikan umum, kejuruan, akademik, profesi, vokasi, keagamaan, dan khusus.
 7. *The Formal Education Level consists of primary education, secondary education, and high education. The kind of education that taught consists of general education, vocational, academic, professional, religious, and specific education.*
 - *The Primary Education consists of Elementary School and Islamic Elementary School or other equivalent forms and Junior High School and MTs, or other equivalent forms.*
 - *The Secondary Education consists of the senior high school, MA, Vocational School, and*

(MA), Sekolah Menengah Kejuruan (SMK), dan Madrasah Aliyah Kejuruan (MAK), atau bentuk lain yang sederajat.

Vocational Madrasah Aliyah, or other equivalent forms.

- Pendidikan Tinggi merupakan jenjang pendidikan setelah pendidikan menengah yang mencakup program pendidikan diploma, sarjana, magister, spesialis, dan doktor yang diselenggarakan oleh perguruan tinggi. Perguruan tinggi dapat berbentuk akademi, politeknik, sekolah tinggi, institut, atau universitas.
 - *The High Education consists of the education level after the secondary education that consists of diplomas, bachelor, master, specialist, and doctoral degrees that are held by the college, The colleges can be academy, polytechnic, high school, institute, or university.*
8. Rumah Sakit adalah tempat pemeriksaan dan perawatan kesehatan, biasanya berada di bawah pengawasan dokter/tenaga medis, yang melayani penderita yang sakit untuk berobat rawat jalan atau rawat inap.
 8. *Hospital is a place for health check, usually controlled/supervised by doctors/medical personnel to serve the ill patients to get outpatient or inpatient treatment services.*
 9. Rumah Sakit Bersalin adalah rumah sakit khusus untuk persalinan, dilengkapi pelayanan spesialis pemeriksaan kehamilan, persalinan, rawat inap dan rawat jalan ibu dan anak yang berada di bawah pengawasan dokter spesialis kandungan.
 9. *Maternity Hospital is a specialized hospital for childbirth, has specialist inspection service to pregnancy, childbirth, hospitalization and outpatient for mothers and children that is under the supervision of an obstetrician.*
 10. Rumah Bersalin adalah sarana pelayanan kesehatan dengan izin sebagai rumah bersalin, dilengkapi pelayanan pemeriksaan kehamilan, persalinan serta pemeriksaan ibu
 10. *Maternity House is health care facility with a license as a maternity house, equipped with prenatal care, childbirth and examination of mothers and children which is*

dan anak yang berada di bawah pengawasan bidan senior.

under the supervision of a senior midwife.

11. Poliklinik adalah sarana kesehatan yang dipakai untuk pelayanan berobat jalan, biasanya berada di bawah pengawasan dokter/tenaga medis.

11. *Polyclinic is a health facility in which to get outpatient services, usually under the control of doctor/medical personnel.*

12. Puskesmas (Pusat Kesehatan Masyarakat) adalah unit pelaksana teknis dinas kesehatan kabupaten/ kota yang mempunyai fungsi utama sebagai penyelenggara pelayanan kesehatan tingkat pertama. Wilayah kerja puskesmas maksimal adalah satu kecamatan dan untuk dapat menjangkau wilayah kerjanya, puskesmas mempunyai jaringan pelayanan yang meliputi unit Puskesmas Pembantu (Pustu), unit Puskesmas Keliling (Puskel), dan unit bidan desa/komunitas (Peraturan Menteri Kesehatan RI No. 75 Tahun 2014 Tentang Pusat Kesehatan Masyarakat).

12. *Public Health Center is technical implementation unit of regency health department that have the primary function as a first-level health care providers. The working area standard of public health center is one Subdistrict and to reach their working areas, public health centers have a service network covering subsidiary of public health center, mobile public health center units, and midwife units (Regulation of the Minister of Health of Indonesia Number 75 Year 2014 about Public Health Center).*

13. Apotek adalah suatu tempat tertentu yang digunakan untuk melakukan pekerjaan kefarmasian, dan penyaluran/penjualan obat atau bahan farmasi dan perbekalan kesehatan lainnya kepada masyarakat yang dikelola oleh tenaga apoteker (Peraturan Menteri Kesehatan RI No. 1332 Tahun 2002 Tentang Perubahan Atas Peraturan Menteri Kesehatan

13. *Pharmacy is a specific place that is used for pharmaceutical jobs, and distribution/sale of drugs/ pharmaceuticals and other medical supplies to people that are administered by trained pharmacist (Regulation of the Minister of Health of Indonesia Number 1332 Year 2002 about the Changes of Regulation of the Minister of Health of Indonesia Number 922/MENKES/*

RI No. 922/MENKES/PER/X/1993
Tentang Ketentuan dan Tata Cara
Pemberian Izin Apotek).

*PER/X/1993 about Pro-vision and
Procedures for Administration of
Licensed Pharmacies).*

14. Imunisasi adalah memasukkan kuman atau racun penyakit tertentu yang sudah dilemahkan (vaksin) ke dalam tubuh dengan cara disuntik atau diminum (diteteskan dalam mulut) dengan maksud agar terjadi kekebalan tubuh terhadap penyakit tersebut.
15. BCG (*Bacillus Calmette Guerin*) merupakan vaksinasi untuk mencegah penyakit TBC, diberikan pada bayi baru lahir atau anak, dengan suntikan pada kulit pangkal lengan atas. Bekas suntikan kemudian akan membentuk tonjolan kecil jaringan parut pada kulit lengan atas. Suntikan BCG diberikan kepada anak sebanyak 1 kali.
16. DPT (*Difteri, Pertusis, Tetanus*) merupakan vaksin untuk mencegah penyakit Difteri, Pertusis, dan Tetanus yang diberikan pada bayi berumur 3 bulan ke atas, dengan suntikan pada paha, diulang 1 bulan dan 2 bulan kemudian, sehingga suntikan imunisasi DPT lengkap pada balita berjumlah 3 kali (kadang-kadang selang waktu antar suntikan bisa lebih dari 1 bulan).
14. *Immunization is putting enervated microbe of a certain disease into human body by injection or drinking (dropping into mouth) to make the body immune to that disease.*
15. *BCG (Bacillus Calmette Guerin) is a vaccine to prevent TBC disease, given to newborns or children, by injection at the base of the skin of the upper arm, Injection site will form little bumps of scar tissue in the skin of the upper arm, BCG injections given to children 1 times.*
16. *DPT (Diphtheria, Pertussis, Tetanus) is a vaccine to prevent the diphtheria, pertussis, and tetanus disease, given to infants aged 3 months and above, with a shot in the thigh, repeated one month and two months later, so that the complete DPT immunization shots at toddler totaling 3 times (sometimes the time interval between injections can be more than 1 month).*

17. Peristiwa tindak pidana yang dilaporkan ialah setiap peristiwa yang diterima kepolisian dari laporan masyarakat, atau peristiwa dimana pelakunya tertangkap tangan oleh kepolisian.
17. *Reported crime incidence includes all criminal cases reported and received by police office, and all crimes caught by police.*
18. Jumlah tindak pidana menggambarkan jumlah kasus tindak pidana yang terjadi pada kurun waktu tertentu.
18. *Crime total refers to the number of criminal cases occurring during a given period.*
19. Persentase penyelesaian tindak pidana
 Persentase penyelesaian peristiwa tindak pidana menyatakan persentase penyelesaian tindak pidana oleh polisi. Suatu tindak pidana dinyatakan sebagai kasus yang selesai di tingkat kepolisian, apabila:
19. *Crime clearance rate*
Crime clearance rate refers to percentage of crime clearance by police, A criminal case is categorized as a cleared case by police, if:
- Berkas perkaranya sudah siap untuk diserahkan atau telah diserahkan kepada kejaksaan;
 - Dalam hal delik aduan, pengaduannya dicabut dalam tenggang waktu yang telah ditentukan menurut undang-undang;
 - Telah diselesaikan oleh kepolisian berdasarkan azas plichtmatigheid (kewajiban berdasarkan kewenangan hukum);
 - Kasus yang dimaksud tidak termasuk kompetensi kepolisian
 - Tersangka meninggal dunia;
 - kasus kadaluwarsa.
- *All documents are ready to submit or already submitted to justice court;*
 - *In the case of attense that warrants complaint, the complaint was withdraw within a given period state in the law;*
 - *The case was cleared by police based on the principle of plichtmatigheid (obligation on the basis of law outhority);*
 - *The case was not the responsibility of police office;*
 - *The suspect died:
The case was out of date.*

20. Untuk mengukur kemiskinan, BPS menggunakan konsep kemampuan memenuhi kebutuhan dasar (basic needs approach). Dengan pendekatan ini, kemiskinan dipandang sebagai ketidakmampuan dari sisi ekonomi untuk memenuhi kebutuhan dasar makanan dan bukan makanan yang diukur dari sisi pengeluaran. Metode yang digunakan adalah menghitung Garis Kemiskinan (GK), yang terdiri dari dua komponen yaitu Garis Kemiskinan Makanan (GKM) dan Garis Kemiskinan Non-Makanan (GKNM). Penghitungan Garis Kemiskinan dilakukan secara terpisah untuk daerah perkotaan dan perdesaan.
21. Penduduk miskin adalah penduduk yang memiliki rata-rata pengeluaran per kapita per bulan di bawah Garis Kemiskinan.
22. Garis Kemiskinan Makanan (GKM) merupakan nilai pengeluaran kebutuhan minimum makanan yang disetarakan dengan 2.100 kkalori per kapita per hari. Garis Kemiskinan Non-Makanan (GKNM) adalah kebutuhan minimum untuk perumahan, sandang, pendidikan, kesehatan, dan kebutuhan dasar lainnya.
20. *To measure poverty, BPS-Statistics Indonesia has used the concept of basic needs approach, Therefore, poverty is viewed as economic inability to fulfill food and non-food basic needs which are measured by consumption/expenditure, The method used is calculating poverty line, which consists of two components that are Food Poverty Line (FPL) and Non-Food Poverty Line (NFPL), The poverty line was calculated separately for urban and rural areas.*
21. *A person whose expenditure per capita per month is below the poverty line is considered to be poor.*
22. *The Food Poverty Line refers to the daily minimum requirement of 2,100 kcal per capita per day, The Non-Food Poverty Line refers to the minimum requirement for household necessities for clothing, education, health, and other basic individual needs.*

23. Ukuran Kemiskinan

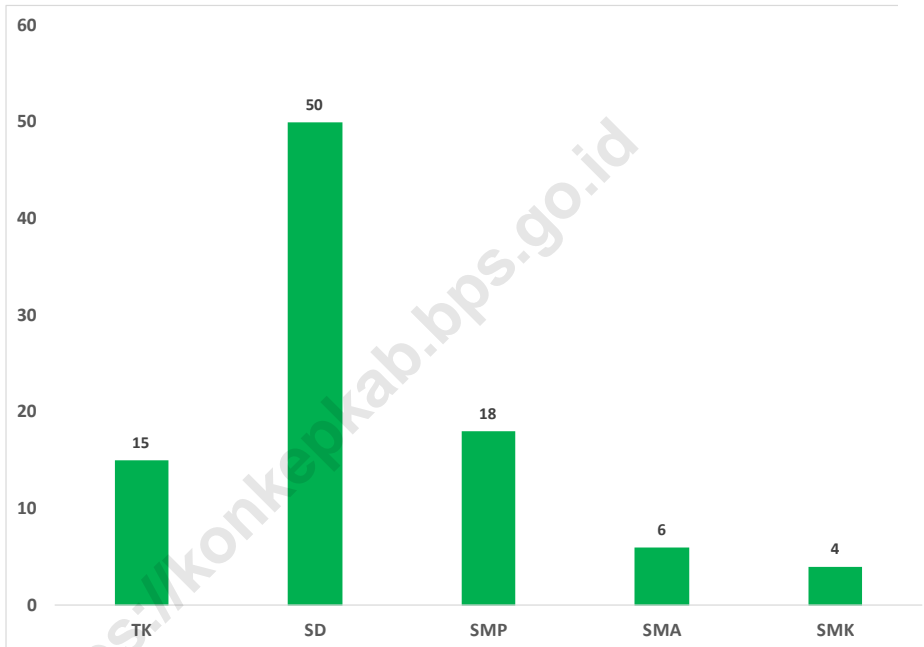
- Head Count Index (HCI-P0) adalah persentase penduduk miskin yang berada di bawah Garis Kemiskinan (GK).
- Indeks Kedalaman Kemiskinan (Poverty Gap Index-P1) merupakan ukuran rata-rata kesenjangan pengeluaran masing-masing penduduk miskin terhadap garis kemiskinan. Semakin tinggi nilai indeks, semakin jauh rata-rata pengeluaran penduduk dari garis kemiskinan.
- Indeks Keparahan Kemiskinan (Poverty Severity Index-P2) memberikan gambaran mengenai penyebaran pengeluaran di antara penduduk miskin. Semakin tinggi nilai indeks, semakin tinggi ketimpangan pengeluaran di antara penduduk miskin.

23. *Poverty Measures*

- *Head Count Index (HCI-P0) simply measures the percentage of the population that is counted as poor, often denoted by P0,*
- *Poverty Gap Index-P1 measures the extent to which individuals fall below the poverty line (the poverty gaps) as a proportion of the poverty line, Higher value of the index shows that the gap between average expenditure of the poor and the poverty line is wider.*
- *Poverty Severity Index-P2 describes inequality among the poor, This is simply a weighted sum of poverty gaps (as a proportion of the poverty line), where the weights are the proportionate poverty gaps themselves, Hence, by squaring the poverty gap index, the measure implicitly puts more weight on observations that fall well below the poverty line, Higher value of the index shows that inequality among the poor is higher.*

Gambar 4.1
Figures

Jumlah Sekolah di Bawah Kementerian Pendidikan dan Kebudayaan di Kabupaten Konawe Kepulauan, 2021
Number of Schools in Vocational High Schools Under The Ministry of Education and Culture in Konawe Kepulauan Regency, 2021



Sumber/Source : Kementerian Pendidikan dan Kebudayaan,Sistem Data Pokok Pendidikan, data semester ganjil/Ministry of Educations and Culture, Basic Education Data System, odd semester report data

4.1 PENDIDIKAN EDUCATION

Tabel 4.1.1 Jumlah Sekolah, Guru, dan Murid Taman Kanak-Kanak (TK) di Bawah Kementerian Pendidikan dan Kebudayaan Menurut Kecamatan di Kabupaten Konawe Kepulauan, 2020/2021 dan 2021/2022
Number of Schools, Teachers, and Pupils in Kindergarten Under The Ministry of Education and Culture by Subdistrict in Konawe Kepulauan Regency, 2020/2021 and 2021/2022

Kecamatan Subdistrict	Sekolah/Schools					
	Negeri/Public		Swasta/Private		Jumlah/Total	
	2020/2021	2021/2022	2020/2021	2021/2022	2020/2021	2021/2022
(1)	(2)	(3)	(4)	(5)	(6)	(7)
Wawonii Tenggara	-	-	2	2	2	2
Wawonii Timur	1	1	2	2	3	3
Wawonii Timur Laut	-	-	5	5	5	5
Wawonii Utara	-	-	4	4	4	4
Wawonii Selatan	-	-	-	-	-	-
Wawonii Tengah	-	-	-	-	-	-
Wawonii Barat	1	1	-	-	-	-
Konawe Kepulauan	2	2	13	13	15	15

Lanjutan Tabel/*Continued Table 4.1.1*

Kecamatan Subdistrict	Guru ¹ /Teachers ¹					
	Negeri/Public		Swasta/Private		Jumlah/Total	
	2020/2021	2021/2022	2020/2021	2021/2022	2020/2021	2021/2022
(1)	(8)	(9)	(10)	(11)	(12)	(13)
Wawonii Tenggara	-	-	3	7	3	7
Wawonii Timur	5	5	7	6	12	11
Wawonii Timur Laut	-	-	13	13	13	13
Wawonii Utara	-	-	12	12	12	12
Wawonii Selatan	-	-	-	-	-	-
Wawonii Tengah	-	-	-	-	-	-
Wawonii Barat	6	6	-	-	6	6
Konawe Kepulauan	11	11	35	38	46	49

Lanjutan Tabel/*Continued Table 4.1.1*

Kecamatan Subdistrict	Murid/Pupils					
	Negeri/Public		Swasta/Private		Jumlah/Total	
	2020/2021	2021/2022	2020/2021	2021/2022	2020/2021	2021/2022
(1)	(14)	(15)	(16)	(17)	(18)	(19)
Wawonii Tenggara	-	-	97	94	97	94
Wawonii Timur	47	41	54	46	101	87
Wawonii Timur Laut	-	-	107	110	107	110
Wawonii Utara	-	-	136	102	136	102
Wawonii Selatan	-	-	-	-	-	-
Wawonii Tengah	-	-	-	-	-	-
Wawonii Barat	63	53	-	-	63	53
Konawe Kepulauan	110	94	394	352	504	446

Catatan/Note: ¹ Jumlah guru termasuk kepala sekolah dan guru/*The total of teachers including headmaster and teacher*

Sumber/Source: Kementerian Pendidikan dan Kebudayaan, Data Semester Ganjil/*Ministry of Educations and Culture, Odd semester report data*

Tabel
Table 4.1.2

Jumlah Sekolah, Guru, dan Murid Sekolah Dasar (SD) di Bawah Kementerian Pendidikan dan Kebudayaan Menurut Kecamatan di Kabupaten Konawe Kepulauan, 2020/2021 dan 2021/2022
Number of Schools, Teachers, and Pupils in Primary Schools Under The Ministry of Education and Culture by Subdistrict in Konawe Kepulauan Regency, 2020/2021 and 2021/2022

Kecamatan Subdistrict	Sekolah/Schools					
	Negeri/Public		Swasta/Private		Jumlah/Total	
	2020/2021	2021/2022	2020/2021	2021/2022	2020/2021	2021/2022
(1)	(2)	(3)	(4)	(5)	(6)	(7)
Wawonii Tenggara	8	8	-	-	8	8
Wawonii Timur	6	6	-	-	6	6
Wawonii Timur Laut	5	5	-	-	5	5
Wawonii Utara	8	8	-	-	8	8
Wawonii Selatan	6	6	-	-	6	6
Wawonii Tengah	7	7	-	-	7	7
Wawonii Barat	10	10	-	-	10	10
Konawe Kepulauan	50	50	-	-	50	50

Lanjutan Tabel/*Continued Table* 4.1.2

Kecamatan Subdistrict	Guru ¹ /Teachers ¹					
	Negeri/Public		Swasta/Private		Jumlah/Total	
	2020/2021	2021/2022	2020/2021	2021/2022	2020/2021	2021/2022
(1)	(8)	(9)	(10)	(11)	(12)	(13)
Wawonii Tenggara	61	77	-	-	61	77
Wawonii Timur	49	55	-	-	49	55
Wawonii Timur Laut	51	58	-	-	51	58
Wawonii Utara	71	74	-	-	71	74
Wawonii Selatan	45	47	-	-	45	47
Wawonii Tengah	65	68	-	-	65	68
Wawonii Barat	88	90	-	-	88	90
Konawe Kepulauan	430	469	-	-	430	469

Lanjutan Tabel/Continued Table 4.1.2

Kecamatan Subdistrict	Murid/Pupils					
	Negeri/Public		Swasta/Private		Jumlah/Total	
	2020/2021	2021/2022	2020/2021	2021/2022	2020/2021	2021/2022
(1)	(14)	(15)	(16)	(17)	(18)	(19)
Wawonii Tenggara	877	869	-	-	877	869
Wawonii Timur	354	350	-	-	354	350
Wawonii Timur Laut	319	312	-	-	319	312
Wawonii Utara	563	573	-	-	563	573
Wawonii Selatan	471	452	-	-	471	452
Wawonii Tengah	420	432	-	-	420	432
Wawonii Barat	1 103	1 118	-	-	1 103	1 118
Konawe Kepulauan	4 107	4 106	-	-	4 107	4 106

Catatan/Note: ¹ Jumlah guru termasuk kepala sekolah dan guru/The total of teachers including headmaster and teacher

Sumber/Source: Kementerian Pendidikan dan Kebudayaan, Sistem Data Pokok Pendidikan, data semester ganjil/Ministry of Educations and Culture, Basic Education Data System, odd semester report data

Tabel
Table 4.1.3

Jumlah Sekolah, Guru, dan Murid Madrasah Ibtidaiyah (MI) di Bawah Kementerian Agama Menurut Kecamatan Menurut Kecamatan di Kabupaten Konawe Kepulauan, 2020/2021

Number of Schools, Teachers, and Pupils in Madrasah Ibtidaiyah (MI) Under The Ministry of Religious Affairs by Subdistrict in Konawe Kepulauan Regency, 2020/2021

Kecamatan Subdistrict	Sekolah/Schools					
	Negeri/Public		Swasta/Private		Jumlah/Total	
	2020/2021	2021/2022	2020/2021	2021/2022	2020/2021	2021/2022
(1)	(2)	(3)	(4)	(5)	(6)	(7)
Wawonii Tenggara	-	-	-	-	-	-
Wawonii Timur	-	-	-	-	-	-
Wawonii Timur Laut	-	-	-	-	-	-
Wawonii Utara	-	-	-	-	-	-
Wawonii Selatan	-	-	-	-	-	-
Wawonii Tengah	-	-	1	1	1	1
Wawonii Barat	-	-	-	-	-	-
Konawe Kepulauan	-	-	1	1	1	1

Lanjutan Tabel/Continued Table 4.1.3

Kecamatan Subdistrict	Guru ¹ /Teachers ¹					
	Negeri/Public		Swasta/Private		Jumlah/Total	
	2020/2021	2021/2022	2020/2021	2021/2022	2020/2021	2021/2022
(1)	(8)	(9)	(10)	(11)	(12)	(13)
Wawonii Tenggara	-	-	-	-	-	-
Wawonii Timur	-	-	-	-	-	-
Wawonii Timur Laut	-	-	-	-	-	-
Wawonii Utara	-	-	-	-	-	-
Wawonii Selatan	-	-	-	-	-	-
Wawonii Tengah	-	-	7	9	7	9
Wawonii Barat	-	-	-	-	-	-
Konawe Kepulauan	-	-	7	9	7	9

Lanjutan Tabel/*Continued Table 4.1.3*

Kecamatan <i>Subdistrict</i>	Murid/ <i>Pupils</i>					
	Negeri/ <i>Public</i>		Swasta/ <i>Private</i>		Jumlah/ <i>Total</i>	
	2020/2021	2021/2022	2020/2021	2021/2022	2020/2021	2021/2022
(1)	(14)	(15)	(16)	(17)	(18)	(19)
Wawonii Tenggara	-	-	-	-	-	-
Wawonii Timur	-	-	-	-	-	-
Wawonii Timur Laut	-	-	-	-	-	-
Wawonii Utara	-	-	-	-	-	-
Wawonii Selatan	-	-	-	-	-	-
Wawonii Tengah	-	-	46	41	46	41
Wawonii Barat	-	-	-	-	-	-
Konawe Kepulauan	-	-	46	41	46	41

Catatan/*Note*: ¹ Jumlah guru termasuk kepala sekolah dan guru/*The total of teachers including headmaster and teacher*

Sumber/*Source*: Kementerian Agama, data semester ganjil/ *Ministry of Religious Affairs, odd semester data*

Tabel
Table 4.1.4

Jumlah Sekolah, Guru, dan Murid Sekolah Menengah Pertama (SMP) di Bawah Kementerian Pendidikan dan Kebudayaan Menurut Kecamatan di Kabupaten Konawe Kepulauan, 2020/2021 dan 2021/2022
Number of Schools, Teachers, and Pupils in Lower Secondary Schools Under The Ministry of Education and Culture by Subdistrict in Konawe Kepulauan Regency, 2020/2021 and 2021/2022

Kecamatan Subdistrict	Sekolah/Schools					
	Negeri/Public		Swasta/Private		Jumlah/Total	
	2020/2021	2021/2022	2020/2021	2021/2022	2020/2021	2021/2022
(1)	(2)	(3)	(4)	(5)	(6)	(7)
Wawonii Tenggara	4	4	-	-	4	4
Wawonii Timur	2	2	-	-	2	2
Wawonii Timur Laut	1	1	-	-	1	1
Wawonii Utara	3	3	-	-	3	3
Wawonii Selatan	2	2	-	-	2	2
Wawonii Tengah	2	2	-	-	2	2
Wawonii Barat	4	4	-	-	4	4
Konawe Kepulauan	18	18	-	-	18	18

Lanjutan Tabel/*Continued Table 4.1.4*

Kecamatan Subdistrict	Guru ¹ /Teachers ¹					
	Negeri/Public		Swasta/Private		Jumlah/Total	
	2020/2021	2021/2022	2020/2021	2021/2022	2020/2021	2021/2022
(1)	(8)	(9)	(10)	(11)	(12)	(13)
Wawonii Tenggara	52	64	-	-	52	64
Wawonii Timur	27	33	-	-	27	33
Wawonii Timur Laut	14	13	-	-	14	13
Wawonii Utara	48	53	-	-	48	53
Wawonii Selatan	26	27	-	-	26	27
Wawonii Tengah	25	23	-	-	25	23
Wawonii Barat	72	80	-	-	72	80
Konawe Kepulauan	264	293	-	-	264	293

Lanjutan Tabel/Continued Table 4.1.4

Kecamatan Subdistrict	Murid/Pupils					
	Negeri/Public		Swasta/Private		Jumlah/Total	
	2020/2021	2021/2022	2020/2021	2021/2022	2020/2021	2021/2022
(1)	(14)	(15)	(16)	(17)	(18)	(19)
Wawonii Tenggara	499	465	-	-	499	465
Wawonii Timur	204	190	-	-	204	190
Wawonii Timur Laut	34	40	-	-	34	40
Wawonii Utara	365	311	-	-	365	311
Wawonii Selatan	168	149	-	-	168	149
Wawonii Tengah	146	137	-	-	146	137
Wawonii Barat	507	496	-	-	507	496
Konawe Kepulauan	1 923	1 788	-	-	1 923	1 788

Catatan/Note: ¹ Jumlah guru termasuk kepala sekolah dan guru/The total of teachers including headmaster and teacher

Sumber/Source: Kementerian Pendidikan dan Kebudayaan, Sistem Data Pokok Pendidikan, data semester ganjil/Ministry of Educations and Culture, Basic Education Data System, odd semester report data

Tabel
Table 4.1.5

Jumlah Sekolah, Guru, dan Murid Madrasah Tsanawiyah (MTs) di Bawah Kementerian Agama Menurut Kecamatan di Kabupaten Konawe Kepulauan, 2019/2020 dan 2020/2021

Number of Schools, Teachers, and Pupils in Madrasah Tsanawiyah (MTs) Under The Ministry of Religious Affairs by Subdistrict in Konawe Kepulauan Regency, 2019/2020 and 2020/2021

Kecamatan Subdistrict	Sekolah/Schools					
	Negeri/Public		Swasta/Private		Jumlah/Total	
	2019/2020	2020/2021	2019/2020	2020/2021	2019/2020	2020/2021
(1)	(2)	(3)	(4)	(5)	(6)	(7)
Wawonii Tenggara	-	-	-	-	-	-
Wawonii Timur	-	-	-	-	-	-
Wawonii Timur Laut	1	1	-	-	1	1
Wawonii Utara	-	-	-	-	-	-
Wawonii Selatan	-	-	-	-	-	-
Wawonii Tengah	1	1	-	-	1	1
Wawonii Barat	-	-	1	-	1	-
Konawe Kepulauan	2	2	1	1	3	3

Lanjutan Tabel/*Continued Table 4.1.5*

Kecamatan Subdistrict	Guru/Teachers					
	Negeri/Public		Swasta/Private		Jumlah/Total	
	2019/2020	2020/2021	2019/2020	2020/2021	2019/2020	2020/2021
(1)	(8)	(9)	(10)	(11)	(12)	(13)
Wawonii Tenggara	-	-	-	-	-	-
Wawonii Timur	-	-	-	-	-	-
Wawonii Timur Laut	21	25	-	-	21	25
Wawonii Utara	-	-	-	-	-	-
Wawonii Selatan	-	-	-	-	-	-
Wawonii Tengah	12	28	-	-	12	28
Wawonii Barat	-	-	-	-	-	-
Konawe Kepulauan	33	53	-	-	33	53

Lanjutan Tabel/*Continued Table* 4.1.5

Kecamatan Subdistrict	Murid/Pupils					
	Negeri/Public		Swasta/Private		Jumlah/Total	
	2019/2020	2020/2021	2019/2020	2020/2021	2019/2020	2020/2021
(1)	(14)	(15)	(16)	(17)	(18)	(19)
Wawonii Tenggara	-	-	-	-	-	-
Wawonii Timur	-	-	-	-	-	-
Wawonii Timur Laut	165	148	-	-	165	148
Wawonii Utara	-	-	-	-	-	-
Wawonii Selatan	-	-	-	-	-	-
Wawonii Tengah	139	149	-	-	139	149
Wawonii Barat	-	-	-	-	-	-
Konawe Kepulauan	304	297	-	-	304	297

Catatan/Note:

Sumber/Source: Kementerian Agama, EMIS, Data Semester Ganjil/Ministry of Religious Affairs, EMIS, Odd semester report data

Tabel
Table 4.1.6

Jumlah Sekolah, Guru, dan Murid Sekolah Menengah Atas (SMA) di Bawah Kementerian Pendidikan dan Kebudayaan Menurut Kecamatan di Kabupaten Konawe Kepulauan, 2020/2021 dan 2021/2022
Number of Schools, Teachers, and Pupils in Upper Secondary Schools Under The Ministry of Education and Culture by Subdistrict in Konawe Kepulauan Regency, 2020/2021 and 2021/2022

Kecamatan Subdistrict	Sekolah/Schools					
	Negeri/Public		Swasta/Private		Jumlah/Total	
	2020/2021	2021/2022	2020/2021	2021/2022	2020/2021	2021/2022
(1)	(2)	(3)	(4)	(5)	(6)	(7)
Wawonii Tenggara	2	2	-	-	2	2
Wawonii Timur	1	1	-	-	1	1
Wawonii Timur Laut	-	-	-	-	-	-
Wawonii Utara	1	1	-	-	1	1
Wawonii Selatan	-	-	-	-	-	-
Wawonii Tengah	1	1	-	-	1	1
Wawonii Barat	1	1	-	-	1	1
Konawe Kepulauan	6	6	-	-	6	6

Lanjutan Tabel/*Continued Table* 4.1.6

Kecamatan Subdistrict	Guru ¹ /Teachers ¹					
	Negeri/Public		Swasta/Private		Jumlah/Total	
	2020/2021	2021/2022	2020/2021	2021/2022	2020/2021	2021/2022
(1)	(8)	(9)	(10)	(11)	(12)	(13)
Wawonii Tenggara	10	23	-	-	10	23
Wawonii Timur	15	18	-	-	15	18
Wawonii Timur Laut	-	-	-	-	-	-
Wawonii Utara	23	21	-	-	23	21
Wawonii Selatan	-	-	-	-	-	-
Wawonii Tengah	15	16	-	-	15	16
Wawonii Barat	31	29	-	-	31	29
Konawe Kepulauan	94	107	-	-	94	107

Lanjutan Tabel/Continued Table 4.1.6

Kecamatan Subdistrict	Murid/Pupils					
	Negeri/Public		Swasta/Private		Jumlah/Total	
	2020/2021	2021/2022	2020/2021	2021/2022	2020/2021	2021/2022
(1)	(14)	(15)	(16)	(17)	(18)	(19)
Wawonii Tenggara	281	295	-	-	281	295
Wawonii Timur	242	221	-	-	242	221
Wawonii Timur Laut	-	-	-	-	-	-
Wawonii Utara	391	357	-	-	391	357
Wawonii Selatan	-	-	-	-	-	-
Wawonii Tengah	276	242	-	-	276	242
Wawonii Barat	420	412	-	-	420	412
Konawe Kepulauan	1 610	1 527	-	-	1 610	1 527

Catatan/Note: ¹ Jumlah guru termasuk kepala sekolah dan guru/The total of teachers including headmaster and teacher

Sumber/Source: Kementerian Pendidikan dan Kebudayaan, Sistem Data Pokok Pendidikan, data semester ganjil/Ministry of Educations and Culture, Basic Education Data System, odd semester report data

Tabel
Table 4.1.7

Jumlah Sekolah, Guru, dan Murid Sekolah Menengah Kejuruan (SMK) di Bawah Kementerian Pendidikan dan Kebudayaan Menurut Kecamatan di Kabupaten Konawe Kepulauan, 2020/2021 dan 2021/2022
Number of Schools, Teachers, and Pupils in Vocational High Schools Under The Ministry of Education and Culture by Subdistrict in Konawe Kepulauan Regency, 2020/2021 and 2021/2022

Kecamatan Subdistrict	Sekolah/Schools					
	Negeri/Public		Swasta/Private		Jumlah/Total	
	2020/2021	2021/2022	2020/2021	2021/2022	2020/2021	2021/2022
(1)	(2)	(3)	(4)	(5)	(6)	(7)
Wawonii Tenggara	-	-	-	-	-	-
Wawonii Timur	-	-	-	-	-	-
Wawonii Timur Laut	1	1	-	-	1	1
Wawonii Utara	-	-	-	-	-	-
Wawonii Selatan	1	1	-	-	1	1
Wawonii Tengah	-	-	-	-	-	-
Wawonii Barat	1	1	1	1	2	2
Konawe Kepulauan	3	3	1	1	4	4

Lanjutan Tabel/*Continued Table 4.1.7*

Kecamatan Subdistrict	Guru ¹ /Teachers ¹					
	Negeri/Public		Swasta/Private		Jumlah/Total	
	2020/2021	2021/2022	2020/2021	2021/2022	2020/2021	2021/2022
(1)	(8)	(9)	(10)	(11)	(12)	(13)
Wawonii Tenggara	-	-	-	-	-	-
Wawonii Timur	-	-	-	-	-	-
Wawonii Timur Laut	10	10	-	-	10	10
Wawonii Utara	-	-	-	-	-	-
Wawonii Selatan	10	10	-	-	10	10
Wawonii Tengah	-	-	-	-	-	-
Wawonii Barat	20	18	15	14	35	32
Konawe Kepulauan	40	38	15	14	55	52

Lanjutan Tabel/*Continued Table 4.1.7*

Kecamatan Subdistrict	Murid/Pupils					
	Negeri/Public		Swasta/Private		Jumlah/Total	
	2020/2021	2021/2022	2020/2021	2021/2022	2020/2021	2021/2022
(1)	(14)	(15)	(16)	(17)	(18)	(19)
Wawonii Tenggara	-	-	-	-	-	-
Wawonii Timur	-	-	-	-	-	-
Wawonii Timur Laut	16	43	-	-	16	43
Wawonii Utara	-	-	-	-	-	-
Wawonii Selatan	101	89	-	-	101	89
Wawonii Tengah	-	-	-	-	-	-
Wawonii Barat	78	60	50	45	128	105
Konawe Kepulauan	195	192	50	45	245	237

Catatan/Note: ¹ Guru yang mengajar di 2 sekolah atau lebih dihitung di masing-masing sekolah. Jumlah guru termasuk kepala sekolah dan guru/*The teacher who taught in two schools or more counted in every school. The total of teachers including headmaster and teacher*

Sumber/Source: Kementerian Pendidikan dan Kebudayaan, Sistem Data Pokok Pendidikan, data semester ganjil/*Ministry of Educations and Culture, Basic Education Data System, odd semester report data*

Tabel
Table 4.1.8

Jumlah Sekolah, Guru, dan Murid Madrasah Aliyah (MA) di Bawah Kementerian Agama Menurut Kecamatan di Kabupaten Konawe Kepulauan, 2019/2020 dan 2020/2021
Number of Schools, Teachers, and Pupils in Madrasah Aliyah (MA) Under the Ministry of Religious Affairs by Subdistrict in Konawe Kepulauan Regency, 2019/2020 and 2020/2021

Kecamatan Subdistrict	Sekolah/Schools					
	Negeri/Public		Swasta/Private		Jumlah/Total	
	2019/2020	2020/2021	2019/2020	2020/2021	2019/2020	2020/2021
(1)	(2)	(3)	(4)	(5)	(6)	(7)
Wawonii Tenggara	-	-	-	-	-	-
Wawonii Timur	-	-	-	-	-	-
Wawonii Timur Laut	-	-	1	1	1	1
Wawonii Utara	-	-	-	-	-	-
Wawonii Selatan	-	-	-	-	-	-
Wawonii Tengah	-	-	-	-	-	-
Wawonii Barat	-	-	-	-	-	-
Konawe Kepulauan	-	-	1	1	1	1

Lanjutan Tabel/*Continued Table* 4.1.8

Kecamatan Subdistrict	Guru/Teachers					
	Negeri/Public		Swasta/Private		Jumlah/Total	
	2019/2020	2020/2021	2019/2020	2020/2021	2019/2020	2020/2021
(1)	(8)	(9)	(10)	(11)	(12)	(13)
Wawonii Tenggara	-	-	-	-	-	-
Wawonii Timur	-	-	-	-	-	-
Wawonii Timur Laut	-	-	15	18	15	18
Wawonii Utara	-	-	-	-	-	-
Wawonii Selatan	-	-	-	-	-	-
Wawonii Tengah	-	-	-	-	-	-
Wawonii Barat	-	-	-	-	-	-
Konawe Kepulauan	-	-	15	18	15	18

Lanjutan Tabel/Continued Table 4.1.8

Kecamatan Subdistrict	Murid/Pupils					
	Negeri/Public		Swasta/Private		Jumlah/Total	
	2019/2020	2020/2021	2019/2020	2020/2021	2019/2020	2020/2021
(1)	(14)	(15)	(16)	(17)	(18)	(19)
Wawonii Tenggara	-	-	-	-	-	-
Wawonii Timur	-	-	-	-	-	-
Wawonii Timur Laut	-	-	148	120	148	120
Wawonii Utara	-	-	-	-	-	-
Wawonii Selatan	-	-	-	-	-	-
Wawonii Tengah	-	-	-	-	-	-
Wawonii Barat	-	-	-	-	-	-
Konawe Kepulauan	-	-	148	120	148	120

Sumber/Source: Kementerian Agama, EMIS, Data Semester Ganjil/Ministry of Religious Affairs, EMIS, Odd semester report data

Tabel
Table 4.1.9

Jumlah Desa¹/Kelurahan yang Memiliki Fasilitas Sekolah Menurut Kecamatan dan Tingkat Pendidikan di Kabupaten Konawe Kepulauan, 2019–2021
Number of Villages¹/Kelurahan Having Educational Facilities by Subdistrict and Educational Level in Konawe Kepulauan Regency, 2019–2021

Kecamatan Subdistrict	SD Primary School		
	2019	2020	2021
(1)	(2)	(3)	(4)
Wawonii Tenggara	8	8	8
Wawonii Timur	6	6	6
Wawonii Timur Laut	5	5	5
Wawonii Utara	9	8	8
Wawonii Selatan	6	6	6
Wawonii Tengah	6	6	6
Wawonii Barat	7	7	7
Konawe Kepulauan	47	46	46

Lanjutan Tabel/*Continued Table* 4.1.9

Kecamatan Subdistrict	SMP Junior High School		
	2019	2020	2021
(1)	(5)	(6)	(7)
Wawonii Tenggara	4	4	4
Wawonii Timur	2	2	2
Wawonii Timur Laut	3	2	2
Wawonii Utara	3	3	3
Wawonii Selatan	2	2	2
Wawonii Tengah	2	2	2
Wawonii Barat	4	4	4
Konawe Kepulauan	20	19	19

Lanjutan Tabel/*Continued Table* 4.1.9

Kecamatan <i>Subdistrict</i>	SMA <i>Senior High School</i>		
	2019	2020	2021
(1)	(8)	(9)	(10)
Wawonii Tenggara	1	1	1
Wawonii Timur	1	1	1
Wawonii Timur Laut	1	1	1
Wawonii Utara	1	1	1
Wawonii Selatan	–	–	–
Wawonii Tengah	1	1	1
Wawonii Barat	1	1	1
Konawe Kepulauan	6	6	6

Lanjutan Tabel/*Continued Table 4.1.9*

Kecamatan Subdistrict	SMK Vocational School		
	2019	2020	2021
(1)	(11)	(12)	(13)
Wawonii Tenggara	–	–	–
Wawonii Timur	–	–	–
Wawonii Timur Laut	1	1	1
Wawonii Utara	–	–	–
Wawonii Selatan	1	1	1
Wawonii Tengah	–	–	–
Wawonii Barat	2	2	2
Konawe Kepulauan	4	4	4

Catatan/Note: ¹ Desa pada tabel ini termasuk Unit Permukiman Transmigrasi (UPT) yang masih dibina oleh kementerian terkait dan nagari di Provinsi Sumatera Barat/Villages in this table include Transmigration Settlement Unit which is still fostered by the relevant ministries and the nagari in the Province of Sumatera Barat

Sumber/Source: BPS, Pendataan Potensi Desa (Podes)/ BPS-Statistics Indonesia, Village Potential Data Collection

Tabel
Table 4.1.10

Angka Partisipasi Murni (APM) dan Angka Partisipasi Kasar (APK) Menurut Jenjang Pendidikan di Kabupaten Konawe Kepulauan, 2020 dan 2021
Net Enrollment Rate and Gross Enrollment Ratio by Educational Level in Konawe Kepulauan Regency, 2020 and 2021

Jenjang Pendidikan <i>Educational Level</i>	Angka Partisipasi Murni (APM) <i>Net Enrollment Rate</i>		Angka Partisipasi Kasar (APK) <i>Gross Enrollment Ratio</i>	
	2020	2021	2020	2021
(1)	(2)	(3)	(4)	(5)
SD/MI/Sederajat <i>Primary School</i>	99,31	99,35	111,67	112,83
SMP/MTs/ Sederajat <i>Lower Secondary School</i>	87,2	88,12	93,33	94,05
SMA/SMK/MA/Sederajat <i>Upper Secondary School</i>	64,31	64,63	81,06	83,81

Sumber/Source: BPS, Survei Sosial Ekonomi Nasional (Susenas)/BPS-Statistics Indonesia, National Socioeconomic Survey

Tabel
Table 4.1.11

Persentase Penduduk Berumur 15 Tahun ke Atas yang Melek Huruf Menurut Kelompok Umur di Kabupaten Konawe Kepulauan, 2021
Percentage of Literate People Aged 15 Years and Over by Age Group in Konawe Kepulauan Regency, 2021

Kelompok Umur Age Group	Laki-Laki/Male	Perempuan/Female	Jumlah/Total
(1)	(2)	(3)	
15–19	100.00	100.00	100.00
20–24	100.00	100.00	100.00
25–29	100.00	100.00	100.00
30–34	100.00	98.02	98.97
35–39	96.39	97.95	97.18
40–44	100.00	99.32	99.63
45–49	100.00	98.41	99.16
50+	94.48	84.49	89.47
Jumlah/Total	98.14	95.41	96.45
15–24	100.00	100.00	100.00
15–44	99.37	99.20	99.28
15+	98.14	95.41	96.45
45+	95.83	88.16	91.94

Sumber/Source: BPS, Survei Sosial Ekonomi Nasional (Susenas)/BPS-Statistics Indonesia, National Socioeconomic Survey

4.2 KESEHATAN HEALTH

Tabel 4.2.1 **Jumlah Desa¹/Kelurahan Yang Memiliki Sarana Kesehatan Menurut Kecamatan di Kabupaten Konawe Kepulauan, 2019–2021**
Table **Number of Villages¹/Kelurahan Having Health Facilities by Subdistrict in Konawe Kepulauan Regency, 2019–2021**

Kecamatan Subdistrict	Rumah Sakit Hospital		
	2019	2020	2021
(1)	(2)	(3)	(4)
Wawonii Tenggara	-	-	-
Wawonii Timur	-	-	-
Wawonii Timur Laut	-	-	-
Wawonii Utara	-	-	-
Wawonii Selatan	-	-	-
Wawonii Tengah	-	-	-
Wawonii Barat	1	1	1
Konawe Kepulauan	1	1	1

Lanjutan Tabel/Continued Table 4.2.1

Kecamatan Subdistrict	Puskesmas Public Health Center		
	2019	2020	2021
(1)	(11)	(12)	(13)
Wawonii Tenggara	2	2	2
Wawonii Timur	1	1	1
Wawonii Timur Laut	1	1	1
Wawonii Utara	1	1	2
Wawonii Selatan	1	1	1
Wawonii Tengah	1	1	1
Wawonii Barat	1	1	1
Konawe Kepulauan	8	8	9

Lanjutan Tabel/*Continued Table 4.2.1*

Kecamatan <i>Subdistrict</i>	Puskesmas Pembantu <i>Subsidiary of Public Health Center</i>		
	2019	2020	2021
(1)	(14)	(15)	(16)
Wawonii Tenggara	2	2	3
Wawonii Timur	–	–	–
Wawonii Timur Laut	1	–	–
Wawonii Utara	–	–	–
Wawonii Selatan	5	5	4
Wawonii Tengah	2	2	2
Wawonii Barat	1	1	1
Konawe Kepulauan	11	10	10

Lanjutan Tabel/Continued Table 4.2.1

Kecamatan Subdistrict	Apotek Pharmacy		
	2019	2020	2021
(1)	(17)	(18)	(19)
Wawonii Tenggara	–	–	–
Wawonii Timur	–	–	–
Wawonii Timur Laut	–	–	–
Wawonii Utara	–	–	–
Wawonii Selatan	–	–	–
Wawonii Tengah	–	–	–
Wawonii Barat	2	1	1
Konawe Kepulauan	2	1	1

Sumber/Source: BPS, Pendataan Potensi Desa (Podes)/BPS-Statistics Indonesia, Village Potential Data Collecting

Tabel 4.2.2
Table

Jumlah Tenaga Kesehatan Menurut Kecamatan di Kabupaten Konawe Kepulauan, 2021
Number of Health Human Resources by Subdistrict in Konawe Kepulauan Regency, 2021

Kecamatan Subdistrict	Dokter ¹ Doctor ¹	Perawat Nurse	Bidan Midwife	Tenaga kefarmasian Pharmacist	Tenaga Gizi Nutritionist
(1)	(2)	(3)	(4)	(5)	(6)
Wawonii Tenggara	2	8	18	2	2
Wawonii Timur	2	7	12	2	2
Wawonii Timur Laut	1	4	9	1	2
Wawonii Utara	2	11	10	2	2
Wawonii Selatan	2	6	12	1	2
Wawonii Tengah	1	6	10	1	2
Wawonii Barat	2	16	24	3	4
RSUD Kab. Konawe Kepulauan	12	58	95	12	16
Konawe Kepulauan	22	112	118	21	26

Catatan/Note: ¹Dokter dalam tabel ini termasuk dokter spesialis (selain spesialis gigi) dan dokter umum/Doctor in this table include medical specialist (exclude dentist specialist) and general practitioner

²Dokter gigi dalam tabel ini termasuk dokter spesialis gigi dan dokter gigi/Doctor in this table include dentist and dentist specialist

Tabel 4.2.3
Table

Jumlah Rumah Sakit Umum, Rumah Sakit Khusus, Puskesmas, Klinik Pratama, dan Posyandu Menurut Kecamatan di Kabupaten Konawe Kepulauan, 2019 dan 2020
Number of General Hospital, Specialized Hospital, Public Health Center, Primary Clinic, and Integrated Health Post by Subdistrict in Konawe Kepulauan Regency, 2019 and 2020

Kecamatan Subdistrict	Rumah Sakit Umum General Hospital		Puskesmas Public Health Center	
	2020	2021	2020	2021
(1)	(2)	(3)	(4)	(5)
Wawonii Tenggara	-	-	2	2
Wawonii Timur	-	-	1	1
Wawonii Timur Laut	-	-	1	1
Wawonii Utara	-	-	1	1
Wawonii Selatan	-	-	1	1
Wawonii Tengah	-	-	1	1
Wawonii Barat	1	1	1	1
Konawe Kepulauan	1	1	8	8

Lanjutan Tabel/*Continued Table 4.2.3*

Kecamatan <i>Subdistrict</i>	Posyandu <i>Integrated Health Post</i>	
	2020	2021
(1)	(6)	(7)
Wawonii Tenggara	15	15
Wawonii Timur	11	11
Wawonii Timur Laut	10	10
Wawonii Utara	21	21
Wawonii Selatan	11	11
Wawonii Tengah	12	12
Wawonii Barat	16	16
Konawe Kepulauan	96	96

Tabel 4.2.4 Jumlah Posyandu Menurut Strata dan Puskesmas di Kabupaten Konawe Kepulauan, 2021
Number of Posyandu by Strata and Public Health Center in Konawe Kepulauan Regency, 2021

Kecamatan Subdistrict	Puskemas Public Health Center	Pratama	Madya	Purnama	Mandiri	Jumlah Total
(1)	(2)	(3)	(4)	(5)	(6)	(7)
Wawonii Tenggara	Puskesmas Roko-Roko	7	-	-	-	7
	Puskesmas Polara	-	-	8	-	8
Wawonii Timur	Puskesmas Waworete	-	11	-	-	11
Wawonii Timur Laut	Puskesmas Ladiana	-	-	10	-	10
Wawonii Utara	Puskesmas Lansilowo	21	-	-	-	21
Wawonii Selatan	Puskesmas Bobolio	-	11	-	-	11
Wawonii Tengah	Puskesmas Lampeapi	-	12	-	-	12
Wawonii Barat	Puskesmas Langara	-	16	-	-	16
Konawe Kepulauan		28	5-	18	-	96

Catatan/Note: Termasuk yang Tidak Aktif/ Inactive Included

Sumber/Source: Dinas Kesehatan Kabupaten Konawe Kepulauan/ Health Agency of Konawe Kepulauan Regency

Tabel
Table 4.2.5

Jumlah Ibu Hamil dan Kunjungan Ibu Hamil Menurut Kecamatan Dan Puskesmas di Kabupaten Konawe Kepulauan, 2021
Number of Pregnant Mother and Prenatal Visit by Subdistrict and Public Health Center in Konawe Kepulauan Regency, 2021

Kecamatan Subdistrict	Puskemas Public Health Center	Jumlah Ibu Hamil Pregnant Mother	K1		K4	
			Jumlah Total	%	Jumlah Total	%
(1)	(2)	(3)	(4)	(5)	(6)	(7)
Wawonii Tenggara	Puskesmas Roko-Roko	35	31	88.57	39	111.43
	Puskesmas Polara	76	53	69.74	65	85.53
Wawonii Timur	Puskesmas Waworete	83	30	36.14	39	46.99
Wawonii Timur Laut	Puskesmas Ladianta	88	59	67.05	63	71.59
Wawonii Utara	Puskesmas Lansilowo	135	80	59.26	97	71.85
Wawonii Selatan	Puskesmas Bobolio	91	58	63.74	55	60.44
Wawonii Tengah	Puskesmas Lampeapi	75	64	85.33	56	74.67
Wawonii Barat	Puskesmas Langara	172	146	84.88	102	59.30
Konawe Kepulauan		755	521	69.01	516	68.34

Sumber/Source: Dinas Kesehatan Kabupaten Konawe Kepulauan/ Health Agency of Konawe Kepulauan Regency

Tabel
Table 4.2.6

Jumlah Persalinan/Nifas Menurut Pertolongan Tenaga Kesehatan dan Kecamatan di Kabupaten Konawe Kepulauan, 2021
Number of Childbirth by Medical Assistant and Subdistrict in Konawe Kepulauan Regency, 2021

Kecamatan Subdistrict	Jumlah Persalinan Childbirth	Persalinan Ditolong Tenaga Kesehatan Help by Medical Assistant		Ibu Bersalin/Nifas Maternity Mother		Ibu Nifas Mendapat Vitamin A Get Vitamin A	
		Jumlah Total	%	Nifas Mendapat Pelayanan Kesehatan Get Healthy Services		Jumlah Total	%
				Jumlah Total	%		
(1)	(2)	(3)	(4)	(5)	(6)	(7)	(8)
Wawonii Tenggara	105	166	158.10	156	148.57	165	157.14
Wawonii Timur	79	57	72.15	44	55.70	50	63.29
Wawonii Timur Laut	84	50	59.52	54	64.29	50	59.52
Wawonii Utara	128	120	93.75	73	57.03	118	92.19
Wawonii Selatan	87	80	91.95	43	49.43	77	88.51
Wawonii Tengah	73	79	108.22	83	113.70	79	108.22
Wawonii Barat	164	155	94.51	112	68.29	157	95.73
Konawe Kepulauan	720	707	98.19	565	78.47	696	96.67

Sumber/Source: Dinas Kesehatan Kabupaten Konawe Kepulauan/ Health Agency of Konawe Kepulauan Regency

Tabel
Table 4.2.7**Jumlah Ibu Hamil yang Mendapatkan Tablet Fe3 Menurut Kecamatan di Kabupaten Konawe Kepulauan, 2021**
Number of Pregnant Mother Getting Fe3 Tablet by Subdistrict in Konawe Kepulauan Regency, 2021

Kecamatan Subdistrict	Puskemas Public Health Center	Jumlah Ibu Hamil Pregnant Mother	Fe (90 Tablet)
(1)	(2)	(3)	(4)
Wawonii Tenggara	Puskesmas Roko-Roko	35	40
	Puskesmas Polara	76	40
Wawonii Timur	Puskesmas Waworete	83	57
Wawonii Timur Laut	Puskesmas Ladianta	88	115
Wawonii Utara	Puskesmas Lansilowo	135	123
Wawonii Selatan	Puskesmas Bobolio	91	136
Wawonii Tengah	Puskesmas Lampeapi	75	122
Wawonii Barat	Puskesmas Langara	172	104
Konawe Kepulauan		755	737

Sumber/Source: Dinas Kesehatan Kabupaten Konawe Kepulauan/ Health Agency of Konawe Kepulauan Regency

Tabel 4.2.8 Jumlah Imunisasi Pada Wanita Usia Subur Menurut Kecamatan di Kabupaten Konawe Kepulauan, 2021
Number of Immunized Women of Childbearing Age by Subdistrict in Konawe Kepulauan Regency, 2021

Kecamatan Subdistrict	Jumlah WUS Number of Childbearing Age Women	Imunisasi Tetanus Diphtheria Pada Ibu Hamil Tetanus Ditheria Immunization on Pregnant Women				
		TD-1	TD-2	TD-3	TD-4	TD-5
(1)	(2)	(3)	(4)	(5)	(6)	(7)
Wawonii Tenggara	969	-	-	-	-	-
Wawonii Timur	725	-	-	-	-	-
Wawonii Timur Laut	773	-	-	-	-	-
Wawonii Utara	1181	-	-	-	-	-
Wawonii Selatan	794	-	-	-	-	-
Wawonii Tengah	657	-	-	-	-	-
Wawonii Barat	1507	-	-	-	-	-
Konawe Kepulauan	6606	-	-	-	-	-

Sumber/Source: Dinas Kesehatan Kabupaten Konawe Kepulauan/ Health Agency of Konawe Kepulauan Regency

Tabel
Table 4.2.9**Jumlah Imunisasi Pada Ibu Hamil Menurut Kecamatan di Kabupaten Konawe Kepulauan, 2021**
Number of Immunized Pregnant Women by Subdistrict in Konawe Kepulauan Regency, 2021

Kecamatan Subdistrict	Jumlah Ibu Hamil Pregnant Mother	Imunisasi Tetanus Diphtheria Pada Ibu Hamil Tetanus Diphtheria Immunization on Pregnant Women					
		TD-1	TD-2	TD-3	TD-4	TD-5	TD2+
(1)	(2)	(3)	(4)	(5)	(6)	(7)	(8)
Wawonii Tenggara	111	57	29	-	0	0	29
Wawonii Timur	83	24	27	7	2	7	43
Wawonii Timur Laut	88	62	71	16	0	0	87
Wawonii Utara	135	3	2	-	0	0	2
Wawonii Selatan	91	-	-	-	0	0	-
Wawonii Tengah	75	-	-	-	0	0	-
Wawonii Barat	172	39	20	13	11	22	66
Konawe Kepulauan	755	185	149	36	13	29	227

Sumber/Source: Dinas Kesehatan Kabupaten Konawe Kepulauan/ Health Agency of Konawe Kepulauan Regency

Tabel
Table 4.2.10

Jumlah Bayi Lahir Hidup Menurut Jenis Kelamin dan Kecamatan di Kabupaten Konawe Kepulauan, 2021
Number of Live Birth by Sex and Subdistrict in Konawe Kepulauan Regency, 2021

Kecamatan Subdistrict	Puskemas Public Health Center	Jumlah Lahir Hidup Number of Live Birth		
		Laki-Laki Male	Perempuan Female	Jumlah Total
(1)	(2)	(3)	(4)	(5)
Wawonii Tenggara	Puskesmas Roko-Roko	31	33	64
	Puskesmas Polara	56	43	99
Wawonii Timur	Puskesmas Waworete	33	23	56
Wawonii Timur Laut	Puskesmas Ladianta	29	21	50
Wawonii Utara	Puskesmas Lansilowo	57	65	122
Wawonii Selatan	Puskesmas Bobolio	46	34	80
Wawonii Tengah	Puskesmas Lampeapi	47	32	79
Wawonii Barat	Puskesmas Langara	87	77	164
Konawe Kepulauan		386	328	714

Sumber/Source: Dinas Kesehatan Kabupaten Konawe Kepulauan/ Health Agency of Konawe Kepulauan Regency

Tabel
Table 4.2.11

Jumlah Bayi Yang Diimunisasi Menurut Jenis Imunisasi dan Kecamatan di Kabupaten Konawe Kepulauan, 2021
Number of Immunized Babies by Kind of Vaccine and Subdistrict in Konawe Kepulauan Regency, 2021

Kecamatan <i>Subdistrict</i>	Hb < 7 Hari		Jumlah <i>Total</i>
	Laki-Laki <i>Male</i>	Perempuan <i>Female</i>	
(1)	(2)	(3)	(4)
Wawonii Tenggara	37	17	54
Wawonii Timur	14	9	23
Wawonii Timur Laut	14	25	39
Wawonii Utara	19	-	19
Wawonii Selatan	0	41	41
Wawonii Tengah	40	26	66
Wawonii Barat	87	71	158
Konawe Kepulauan	211	189	400

Lanjutan Tabel/*Continued Table* 4.2.11

Kecamatan <i>Subdistrict</i>	BCG		Jumlah <i>Total</i>
	Laki-Laki <i>Male</i>	Perempuan <i>Female</i>	
(1)	(5)	(6)	(7)
Wawonii Tenggara	34	36	70
Wawonii Timur	28	15	43
Wawonii Timur Laut	26	42	68
Wawonii Utara	16	21	37
Wawonii Selatan	31	32	63
Wawonii Tengah	18	17	35
Wawonii Barat	58	48	106
Konawe Kepulauan	211	211	422

Lanjutan Tabel/*Continued Table* 4.2.11

Kecamatan <i>Subdistrict</i>	DPT-HB3		
	Laki-Laki <i>Male</i>	Perempuan <i>Female</i>	Jumlah <i>Total</i>
(1)	(8)	(9)	(10)
Wawonii Tenggara	52	49	101
Wawonii Timur	24	11	35
Wawonii Timur Laut	15	11	26
Wawonii Utara	29	20	49
Wawonii Selatan	31	31	62
Wawonii Tengah	23	16	39
Wawonii Barat	72	78	150
Konawe Kepulauan	246	216	462

Lanjutan Tabel/*Continued Table 4.2.11*

Kecamatan <i>Subdistrict</i>	Polio 4		
	Laki-Laki <i>Male</i>	Perempuan <i>Female</i>	Jumlah <i>Total</i>
(1)	(11)	(12)	(13)
Wawonii Tenggara	53	59	112
Wawonii Timur	24	11	35
Wawonii Timur Laut	25	18	43
Wawonii Utara	26	18	44
Wawonii Selatan	31	33	64
Wawonii Tengah	23	16	39
Wawonii Barat	90	81	171
Konawe Kepulauan	272	236	508

Lanjutan Tabel/*Continued Table* 4.2.11

Kecamatan <i>Subdistrict</i>	Campak		Jumlah <i>Total</i>
	Laki-Laki <i>Male</i>	Perempuan <i>Female</i>	
(1)	(14)	(15)	(16)
Wawonii Tenggara	72	76	148
Wawonii Timur	37	38	75
Wawonii Timur Laut	20	19	39
Wawonii Utara	31	18	49
Wawonii Selatan	36	39	75
Wawonii Tengah	9	8	17
Wawonii Barat	92	74	166
Konawe Kepulauan	297	272	569

Lanjutan Tabel/*Continued Table 4.2.11*

Kecamatan <i>Subdistrict</i>	Imunisasi Dasar Lengkap		
	Laki-Laki <i>Male</i>	Perempuan <i>Female</i>	Jumlah <i>Total</i>
(1)	(17)	(18)	(19)
Wawonii Tenggara	70	76	146
Wawonii Timur	37	40	77
Wawonii Timur Laut	18	16	34
Wawonii Utara	27	15	42
Wawonii Selatan	32	35	67
Wawonii Tengah	24	8	32
Wawonii Barat	82	75	157
Konawe Kepulauan	290	265	555

Sumber/*Source*: Dinas Kesehatan Kabupaten Konawe Kepulauan/ *Health Agency of Konawe Kepulauan Regency*

4.3 KRIMINALITAS CRIME

Tabel 4.3.1 Jumlah Kejahatan yang Dilaporkan Menurut Jenis Kejahatan di Kabupaten Konawe Kepulauan, 2021
Number of Criminal Case Reported by Kind of Crime in Konawe Kepulauan Regency, 2021

Jenis Kejahatan <i>Kind of Crime</i>	Dilaporkan (kasus) <i>Reported</i>
(1)	(2)
Pembunuhan	-
Aniaya Berat	-
Pencurian Berat	-
Pencurian dgn.Kekerasan	-
Pencurian Kendaraan Bermotor	-
Pasal 359 KUHP	-
Pembakaran	-
Perjudian	-
Perkosaan	1
Pengrusakan	-
Narkoba	-
Jumlah/Total	1

Sumber/Source : Kepolisian Sektor Wawonii Barat, Wawonii Tengah, dan Wawonii Utara/ Sector Police Office of Wawonii Barat, Wawonii Tengah, and Wawonii Utara

Tabel 4.3.2 **Jumlah Kantor Polisi Menurut Kecamatan di Kabupaten Konawe Kepulauan, 2021**
Table 4.3.2 **Number of Police Office by Subdistrict in Konawe Kepulauan Regency, 2021**

Kecamatan Subdistrict	Polsek/Polsekta	Pos Polisi
(1)	(2)	(3)
Wawonii Tenggara	-	-
Wawonii Timur	-	-
Wawonii Timur Laut	-	-
Wawonii Utara	1	-
Wawonii Selatan	-	-
Wawonii Tengah	1	-
Wawonii Barat	1	-
Jumlah/Total	3	-

Sumber/Source: Kepolisian Sektor Wawonii Barat, Wawonii Tengah, dan Wawonii Utara/ Sector Police Office of Wawonii Barat, Wawonii Tengah, and Wawonii Utara

Tabel
Table 4.3.3

Jumlah Personil Polisi di Polres/Polresta, Polsek/Polsekta, Pospol Menurut Jenis Kelamin di Kabupaten Konawe Kepulauan, 2021
Number of Police at Polres/Polresta, Polsek/Polsekta, Pospol by Sex in Konawe Kepulauan Regency, 2021

Kepolisian Sektor <i>Subdistrict Police Office</i>	Jumlah Polisi <i>Number of Police</i>		
	Laki-Laki <i>Male</i>	Perempuan <i>Female</i>	Jumlah <i>Total</i>
(1)	(2)	(3)	(4)
Wawonii Tenggara	-	-	-
Wawonii Timur	-	-	-
Wawonii Timur Laut	-	-	-
Wawonii Utara	12	-	12
Wawonii Selatan	-	-	-
Wawonii Tengah	9	-	9
Wawonii Barat	14	-	14
Jumlah/Total	35	-	35

Sumber/Source: Kepolisian Sektor Wawonii Barat, Wawonii Tengah, dan Wawonii Utara/ Sector Police Office of Wawonii Barat, Wawonii Tengah, and Wawonii Utara

Tabel 4.3.4 Jumlah Pelaku Tindak Kejahatan Menurut Umur dan Jenis Kelamin di Kabupaten Konawe Kepulauan, 2021
Number of Perpetrators by Age and Sex in Konawe Kepulauan Regency, 2021

Kepolisian Sektor Subdistrict Police Office	Dewasa Adult		Anak-Anak Child		Jumlah Total	
	Laki-Laki Male	Perempuan Female	Laki-Laki Male	Perempuan Female	Laki-Laki Male	Perempuan Female
(1)	(2)	(3)	(4)	(5)	(6)	(7)
Wawonii Tenggara	-	-	-	-	-	-
Wawonii Timur	-	-	-	-	-	-
Wawonii Timur Laut	-	-	-	-	-	-
Wawonii Utara	5	-	-	-	5	-
Wawonii Selatan	-	-	-	-	-	-
Wawonii Tengah	-	-	-	-	-	-
Wawonii Barat	6	-	-	-	6	-
Jumlah/Total	11	-	-	-	11	-

Sumber/Source: Kepolisian Sektor Wawonii Barat, Wawonii Tengah, dan Wawonii Utara/ Sector Police Office of Wawonii Barat, Wawonii Tengah, and Wawonii Utara

4.4 KEMISKINAN POVERTY

Tabel 4.4.1 **Garis Kemiskinan, Jumlah, dan Persentase Penduduk Miskin di Kabupaten Konawe Kepulauan, 2014–2021**
Poverty Line, Number, and Percentage of Poor People in Konawe Kepulauan Regency, 2015–2021

Tahun Year	Garis Kemiskinan (rupiah/kapita/bulan) Poverty Line (rupiah/capita/month)	Persentase Penduduk Miskin Percentage of Poor People
(1)	(2)	(4)
2015	240 679	16,73
2016	263 229	17,72
2017	271 241	18,10
2018	294 035	17,48
2019	314 815	17,18
2020	335 414	17,01
2021	347 332	17,81

Sumber/Source: BPS, Survei Sosial Ekonomi Nasional Maret/BPS-Statistics Indonesia, March National Socioeconomic Survey

Tabel 4.4.2 Indeks Kedalaman Kemiskinan dan Indeks Keparahan Kemiskinan di Kabupaten Konawe Kepulauan, 2015–2021
Poverty Gap Index and Poverty Severity Index in Konawe Kepulauan Regency, 2015–2021

Tahun Year	Indeks Kedalaman Kemiskinan Poverty Gap Index	Indeks Keparahan Kemiskinan Poverty Severity Index
(1)	(2)	(3)
2015	4,67	1,91
2016	4,60	1,74
2017	2,82	0,68
2018	4,59	1,56
2019	3,73	1,14
2020	2,56	0,60
2021	4,05	1,21

Sumber/Source: BPS, Survei Sosial Ekonomi Nasional Maret/BPS-Statistics Indonesia, March National Socioeconomic Survey

Tabel
Table 4.4.3

Indeks Pembangunan Manusia Kabupaten Konawe Kepulauan, 2014-2021
Human Development Index of Konawe Kepulauan Regency, 2013-2021

Tahun Year	Indeks Pembangunan Manusia Human Development Index
(1)	(2)
2014	61,31
2015	61,72
2016	62,56
2017	63,44
2018	64,36
2019	65,05
2020	65,41
2021	65,73

Sumber/Source: BPS, Survei Sosial Ekonomi Nasional (Susenans) Maret/ BPS-Statistics Indonesia, March National Socio Economic Survey



Produksi perkebunan terbesar di Kabupaten Konawe Kepulauan adalah jambu mete yakni sebesar

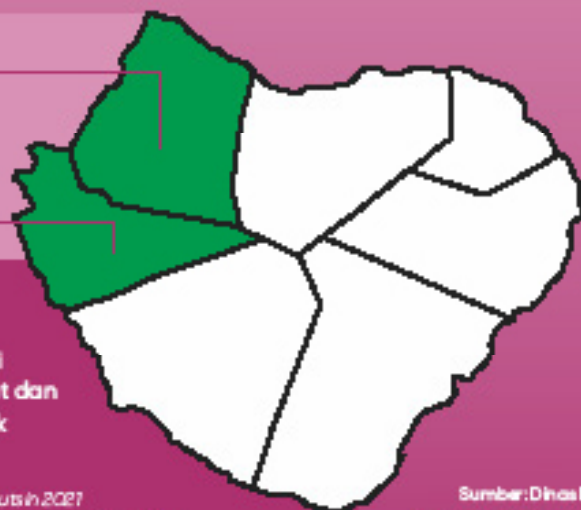
3.130,86 ton sepanjang tahun 2021

The largest plantation production in Konawe Kepulauan Regency is cashew, which is 3,130.86 tons throughout 2021

Sumber: Dinas Pertanian Kabupaten Konawe Kepulauan
Source: Agriculture Agency of Konawe Kepulauan Regency

Wawonii Barat

Wawonii Tengah



Produksi jambu mete tahun 2021 terbanyak dari Kecamatan Wawonii Barat dan Wawonii Tengah sebanyak

586,02 ton

The highest production of cashew nuts in 2021 is from the Districts of Wawonii Barat and Wawonii Tengah as much as 586.02 tons

Sumber: Dinas Pertanian Kabupaten Konawe Kepulauan
Source: Agriculture Agency of Konawe Kepulauan Regency

PENJELASAN TEKNIS

1. Sawah adalah lahan pertanian yang berpetak-petak dan dibatasi oleh pematang (galengan), saluran untuk menahan/ menyalurkan air, yang biasanya ditanami padi sawah tanpa memandang dari mana diperoleh atau status lahan tersebut. Lahan yang dimaksud termasuk lahan yang terdaftar di Pajak Bumi Bangunan, luran Pembangunan Daerah, lahan bengkok, lahan serobotan, lahan rawa yang ditanami padi dan lahan bekas tanaman tahunan yang telah dijadikan sawah, baik yang ditanami padi, palawija atau tanaman semusim lainnya.
2. Tegal/Kebun adalah lahan pertanian bukan sawah (lahan kering) yang ditanami tanaman semusim atau tahunan dan terpisah dengan halaman sekitar rumah serta penggunaannya tidak berpindah pindah.
3. Ladang/Huma adalah lahan pertanian bukan sawah (lahan kering) yang biasanya ditanami tanaman semusim dan penggunaannya hanya semusim atau dua musim, kemudian akan ditinggalkan bila sudah tidak subur lagi (berpindah-pindah). Kemungkinan lahan ini beberapa tahun kemudian akan dikerjakan kembali jika sudah subur.

TECHNICAL NOTES

1. *Wetland is agricultural land that separated by small dykes to resist water, where the main crop is usually wetland paddy without considering where it is got from or the status of the land, It includes the land that is registered at land income tax office, regional development contribution, 'bengkok' land, illegal ownership, swamps for rice cultivation, and annual crop land mark that has been used as rice field, which are both planted with paddy, secondary crops or the other seasonal crops.*
2. *Dry field/Garden is an dryland (unirrigated land) which is planted with seasonal or annual crops and separately from the yard around the house without shifting.*
3. *Unirrigated agricultural field / Shifting cultivation land is dryland (unirrigated land) that usually is cultivated for seasonal crops and utilized only for one or two seasons, then it will be left when it is not fertile (shifting), Maybe, this land will be used again in a few years if it has been fertile.*

- | | |
|---|---|
| <p>4. Lahan yang sementara tidak diusahakan adalah lahan yang biasanya diusahakan tetapi untuk sementara (lebih dari 1 (satu) tahun tetapi kurang dari atau sama dengan 2 (dua) tahun) tidak diusahakan, termasuk lahan sawah yang tidak diusahakan selama lebih dari 2 (dua) tahun.</p> | <p>4. <i>Temporarily unused land is land that is regularly used but temporarily (more than a year but less or equal than two years) is unused, it includes wetland that is not cultivated more than two years.</i></p> |
| <p>5. Data pokok tanaman pangan yang dikumpulkan adalah luas panen dan produktivitas (hasil per hektar). Produksi tanaman pangan merupakan hasil perkalian antara luas panen dengan produktivitas. Pengumpulan data luas panen dilakukan setiap bulan dengan pendekatan area kecamatan di seluruh wilayah Indonesia. Pengumpulan data produktivitas dilakukan melalui pengukuran langsung pada plot ubinan berukuran 2½ m x 2½ m. Pengumpulan data produktivitas dilakukan setiap subround (empat bulanan) pada waktu panen petani.</p> | <p>5. <i>The main food crops data collected consists of harvested area and productivity (yield per hectare), Food crops production is generated by harvested area multiplied by productivity, The harvested area data is collected every month using sub Subdistrict area approach in all sub Subdistrict in Indonesia, The productivity data collection is conducted by a direct measurement in 2½m x 2½m crop cutting plot, The productivity measurement is conducted in every subround (four monthly) at the time when farmers are harvesting their crops.</i></p> |
| <p>6. Data produksi padi dan palawija yang disajikan adalah dalam kualitas: gabah kering giling (padi), pipilan kering (jagung), biji kering (kedelai dan kacang tanah), dan umbi basah (ubi kayu dan ubi jalar).</p> | <p>6. <i>Production of paddy and secondary crops data are presented in the form of: dry unhusked rice (paddy), dry loose maize (maize), dry shells crops (soybeans and peanuts), and fresh roots (cassava and sweet potatoes),</i></p> |
| <p>7. Tanaman sayuran dan buah-buahan semusim
Tanaman sayuran semusim</p> | <p>7. <i>Seasonal vegetable and fruit plants
Seasonal vegetable plants are plants which are the sources of</i></p> |

adalah tanaman sumber vitamin, garam mineral dan lain-lain yang dikonsumsi dari bagian tanaman yang berupa daun, bunga, buah, dan umbinya, yang berumur kurang dari satu tahun. Tanaman buah-buahan semusim adalah tanaman sumber vitamin, garam mineral, dan lain-lain yang dikonsumsi dari bagian tanaman yang berupa buah, berumur kurang dari satu tahun, tidak berbentuk pohon/rumpun tetapi berjalur dan berbatang lunak.

vitamin, mineral salt, etc, consumed from the part of the plant in the form of leaf, flower, fruit, and root with the age of less than one year, Seasonal fruit plants are plants which are the sources of vitamin, mineral salt, etc, consumed from the part of the plant in the form of fruits, These plants are creeps with the age of less than one year,

8. Tanaman buah-buahan dan sayuran tahunan

Tanaman buah-buahan tahunan adalah tanaman sumber vitamin, garam mineral, dan lain-lain yang dikonsumsi dari bagian tanaman yang berupa buah dan merupakan tanaman tahunan. Tanaman sayuran tahunan adalah tanaman sumber vitamin, garam mineral, dan lain-lain yang dikonsumsi dari bagian tanaman yang berupa daun dan atau buah yang berumur lebih dari satu tahun.

Annual fruit and vegetable plants Annual fruit plants are plants which are the sources of vitamin, contained mineral salt, etc, consumed from the part of plant in the form of fruit and more than one year of age. Annual vegetable plants are plants which are the sources of vitamin, contained mineral salt, etc, consumed from the part of the plant in the form of vegetable and more than one year of age.

9. Luas panen tanaman hortikultura adalah luas tanaman sayuran, buah-buahan, biofarmaka, dan tanaman hias yang diambil hasilnya/dipanen pada periode pelaporan.

9. *Harvested area of horticulture is area which vegetable, fruit, medicinal and ornamental plant of crop harvested during the period of report.*

10. Luas panen untuk tanaman sayuran adalah luas tanaman

10. *Harvested area of vegetables is area of entirely plant harvested/*

yang dipanen sekaligus/habis/dibongkar dan luas tanaman yang dipanen berkali-kali (lebih dari satu kali)/belum habis.

Tanaman yang dipanen sekaligus/habis/dibongkar adalah tanaman yang sehabis panen langsung dibongkar/dicabut, terdiri dari bawang merah, bawang putih, bawang daun, kentang, kol/kubis, kembang kol, petsai/sawi, wortel, lobak, dan kacang merah. Tanaman yang dipanen berkali-kali (lebih dari satu kali)/belum habis adalah tanaman yang pemanenannya lebih dari satu kali dan biasanya dibongkar apabila panen terakhir sudah tidak memadai lagi, terdiri dari: kacang panjang, cabe besar, cabe rawit, jamur, tomat, terung, buncis, ketimun, labu siam, kangkung, bayam, melon, semangka, dan blewah.

demolished and plant harvested several times/undemolished.

Entirely plants harvested/demolished are plants usually harvested once and demolished to be substituted by other plants, consisting of: shallots, garlic, leeks, potato, cabbage, cauli flower, mustard green, carrots, chinese radish, and red kidney beans,

Plants harvested several times/undemolished are plants usually harvested more than once and demolished in the case that the last harvest was economically not profitable, They consist of : yard long beans, chili, small chili, mushroom, tomatoes, egg plant, french beans, cucumber, pumpkin/chajota, swamp cabbage, spinach, melon, watermelon, and blewah.

11. Produksi hortikultura adalah hasil menurut bentuk produk dari setiap tanaman sayuran, buah-buahan, biofarmaka dan tanaman hias yang diambil berdasarkan luas yang dipanen/tanaman yang menghasilkan pada bulan/triwulan laporan.

12. Penghitungan luas tanaman perkebunan besar adalah pada keadaan akhir tahun dan tidak termasuk yang luasnya kurang

11. *Horticulture production is the standard production quantity form of vegetable, fruit, medicinal and ornamental plant based on harvested area/the number of production plants reported monthly/quarterly.*

12. *Planted areas of estates refer to condition at the end of the year, and exclude areas less than 5 hectares.*

dari 5 hektar.

13. Bentuk produksi perkebunan adalah; karet kering (karet), daun kering (teh dan tembakau), biji kering (kopi dan coklat), kulit kering (kayu manis dan kina), serat kering (rami), bunga kering (cengkeh), refined sugar (tebu dari perkebunan besar), gula mangkok (tebu dari perkebunan rakyat), ekivalen kopra (kopra), biji dan bunga (pala) serta minyak daun (sereh).
 14. Persediaan akhir tahun produksi perkebunan besar bukan merupakan cadangan penyangga (buffer stock).
 15. Pemanfaatan hasil hutan kayu adalah segala bentuk usaha yang memanfaatkan dan mengusahakan hasil hutan kayu dengan tidak merusak lingkungan dan tidak mengurangi fungsi pokok hutan. Kegiatan ini hanya dapat dilaksanakan pada areal hutan yang memiliki potensi untuk dilakukan kegiatan pemanfaatan hasil hutan kayu dan dapat dilaksanakan setelah diperoleh izin usaha.
 16. Produksi hasil hutan utama yang dihasilkan dari hutan adalah kayu bulat. Produksi kayu bulat ini dihasilkan dari hutan alam
13. *Production of estates crops are follows: dry rubber (rubber); dry leaves (tea and tobacco); dry beans (coffee and cocoa); dry bark (cassia vera and cinchona); dry fibre (rosella); dry flowers/buds (cloves); refined sugar (sugar cane from estate); cup sugar (sugar cane from smallholders); copra (copra); seeds and buds (nutmeg); and leaf oil (citronella).*
 14. *The production availability of estates at the end of year is not the buffer stock.*
 15. *Commercial utilization of timber as forest product is activities to utilize timber without destructing the environment and undermining the main functions of the forest area. Those activities could only be executed in forest area with high commercial timber value with license.*
 16. *The main product of commercial forest operation is log. The log is harvested from various sources such as natural forest granted to*

melalui kegiatan perusahaan Hak Pengusahaan Hutan (HPH/IUPHHK), kegiatan ijin pemanfaatan kayu (IPK) dalam rangka pembukaan wilayah hutan, pembangunan Hutan Tanaman Industri (HTI), serta kegiatan hutan rakyat.

concessionaires (IUPHHK/HPH), land clearing activities (IPK), industrial forest plantation (HTI) and community forest.

17. Kayu Gergajian merupakan kayu hasil konversi kayu bulat dengan menggunakan mesin gergaji, mempunyai bentuk yang teratur dengan sisi-sisi sejajar dan sudut-sudutnya siku dengan ketebalan tidak lebih dari 6 cm dan kadar air tidak lebih dari 18 persen. Kayu gergajian yang diolah langsung dari kayu bulat, wajib didukung dengan dokumen yang sah.
17. *Sawn Timber Constitutes a sawmill product derived from logs as raw material. The product is characterized with regular forms having parallel sides at right angle to each other, thickness not more than 6 cm and moisture content not to exceed 18 percent. Sawn timber produced directly from logs must be certified by a legal document,*
18. Kayu Lapis adalah panel kayu yang tersusun dari lapisan veneer dibagian luarnya, sedangkan dibagian intinya (core) bisa berupa veneer atau material lain, diikat dengan lem kemudian di-press (ditekan) sedemikian rupa sehingga menjadi panel yang kuat. Termasuk dalam artian ini adalah kayu lapis yang dilapisi lagi dengan material lain.
18. *Plywood is wood panel consisting of layers pressed together in between veneers; the core may be veneer or some other material, bound together with glue and pressed tightly together to make a strong panel, Included to this definition is plywood covered with other materials,*
19. Data populasi ternak bersumber dari Direktorat Jenderal Peternakan dan Kesehatan Hewan Kementerian Pertanian, sedangkan jumlah pematangan ternak merupakan hasil Survei Laporan Pematangan Ternak.
19. *Data of domestic livestock population are obtain from the Directorate General of Livestock and Animal Health Service, while data on the number of animals slaughtered are based on the quarterly survey conducted by*

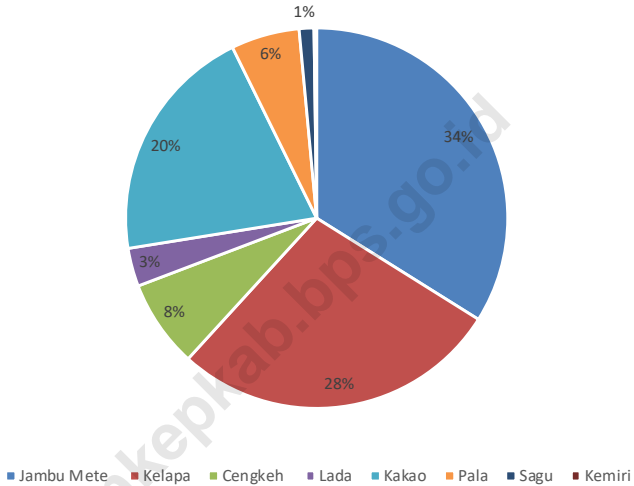
Pengumpulan data pemotongan ternak dilakukan secara lengkap setiap triwulan di seluruh Rumah Potong Hewan (RPH) dan Tempat Pemotongan

BPS. This survey is a complete enumeration on all slaughterhouses and abattoirs in Indonesia.

20. Data statistik perikanan merupakan data sekunder yang bersumber dari Direktorat Jenderal Perikanan Tangkap dan Direktorat Jenderal Budidaya. Statistik perikanan dibedakan atas data Perikanan Tangkap dan Perikanan Budidaya. Perikanan Tangkap diklasifikasikan atas penangkapan ikan di laut dan penangkapan ikan di perairan umum. Perikanan Budidaya diklasifikasikan atas jenis budidaya yaitu budidaya laut, tambak, kolam, karamba, jaring apung, dan sawah.
20. *Fishery Statistics are secondary data obtained from the Directorate General of Capture Fisheries and Directorate General of Aquaculture, Fishery statistics are categorized into capture fisheries and aquaculture, Capture fisheries are further classified into marine capture fisheries and inland open water capture fisheries, Aquaculture are further classified into several types of culture: marine culture, brackish water pond, fresh water pond, cage, floating net, and fish breeding in paddy fields.*

Gambar 5.1
Figures

Persentase Luas Areal Tanaman Perkebunan Menurut Jenis Tanaman di Kabupaten Konawe Kepulauan, 2021
Percentage of Planted Area of Estate Crops by Type of Crops in Konawe Kepulauan Regency, 2021



Sumber/Source : Dinas Pertanian Kabupaten Konawe Kepulauan/ Agriculture Agency of Konawe Kepulauan Regency

5.1 HORTIKULTURA

HORTICULTURE

Tabel 5.1.1 **Luas Panen Tanaman Sayuran Menurut Kecamatan dan Jenis Tanaman di Kabupaten Konawe Kepulauan (ha), 2020 dan 2021**
Harvested Area of Vegetables by Subdistrict and Kind of Plant in Konawe Kepulauan Regency (ha), 2020 and 2021

Kecamatan Subdistrict	Bayam/ Spinach		Cabai Rawit/ Chili/Cayenne Pepper	
	2020	2021	2020	2021
(1)	(2)	(3)	(4)	(5)
Wawonii Tenggara	5	2	-	-
Wawonii Timur	4	6	4	3
Wawonii Timur Laut	11	10	2	6
Wawonii Utara	3	7	8	5
Wawonii Selatan	12	10	8	6
Wawonii Tengah	13	12	3	4
Wawonii Barat	11	7	9	5
Konawe Kepulauan	59	54	34	29

Lanjutan Tabel/Continued Table 5.1.1

Kecamatan Subdistrict	Kacang Panjang/ Long Beans		Kangkung/ Water Spinach	
	2020	2021*	2020	2021*
(1)	(6)	(7)	(8)	(9)
Wawonii Tenggara	4	8	4	7
Wawonii Timur	4	4	1	1
Wawonii Timur Laut	8	6	3	1
Wawonii Utara	6	7	-	-
Wawonii Selatan	11	6	15	11
Wawonii Tengah	4	6	15	18
Wawonii Barat	6	6	8	6
Konawe Kepulauan	43	43	46	44

Lanjutan Tabel/*Continued Table* 5.1.1

Kecamatan Subdistrict	Ketimun/ Cucumber		Petai/Sawi/ Chinese Cabbage/ mustard green	
	2020	2021	2020	2021
(1)	(10)	(11)	(12)	(13)
Wawonii Tenggara	5	3	-	-
Wawonii Timur	4	3	-	-
Wawonii Timur Laut	-	2	-	-
Wawonii Utara	-	-	-	-
Wawonii Selatan	6	6	-	-
Wawonii Tengah	2	5	5	14
Wawonii Barat	5	6	-	6
Konawe Kepulauan	22	25	5	20

Lanjutan Tabel/Continued Table 5.1.1

Kecamatan Subdistrict	Semangka/ Water Melon		Terung/ Eggplant		Tomat/ Tomato	
	2020	2021 ^x	2020	2021 ^x	2020	2021 ^x
(1)	(14)	(15)	(16)	(17)	(18)	(19)
Wawonii Tenggara	-	-	3	5	4	7
Wawonii Timur	-	1	4	3	2	3
Wawonii Timur Laut	-	-	3	6	2	-
Wawonii Utara	-	-	8	6	-	-
Wawonii Selatan	-	-	7	8	8	4
Wawonii Tengah	-	3	5	4	3	5
Wawonii Barat	-	-	8	6	6	4
Konawe Kepulauan	-	4	38	38	25	23

Sumber/Source: BPS, Statistik Pertanian Hortikultura SPH-SBS/BPS-Statistics Indonesia, Agricultural Statistic for Horticulture SPH-SBS

Tabel
Table 5.1.2

Produksi Tanaman Sayuran Menurut Kecamatan dan Jenis Tanaman di Kabupaten Konawe Kepulauan (kuintal), 2020 dan 2021

Production of Vegetables by Subdistrict and Kind of Plant in Konawe Kepulauan Regency (quintal), 2020 and 2021

Kecamatan Subdistrict	Bayam/Spinach (kw/qui)		Cabai Rawit/Chili/Cayenne Pepper	
	2020	2021	2020	2021
(1)	(2)	(3)	(4)	(5)
Wawonii Tenggara	22	11	-	-
Wawonii Timur	68	79	72	162
Wawonii Timur Laut	53	40	26	31
Wawonii Utara	3	24	20	40
Wawonii Selatan	54	42	67	45
Wawonii Tengah	25	12	6	8
Wawonii Barat	24	15	78	25
Konawe Kepulauan	249	223	269	311

Lanjutan Tabel/*Continued Table 5.1.2*

Kecamatan Subdistrict	<i>Kacang Panjang/ Long Beans</i>		<i>Kangkung/ Water Spinach</i>	
	2020	2021*	2020	2021
(1)	(6)	(7)	(8)	(9)
Wawonii Tenggara	23	34	21	29
Wawonii Timur	62	125	20	16
Wawonii Timur Laut	44	63	19	2
Wawonii Utara	13	26	-	-
Wawonii Selatan	116	86	62	44
Wawonii Tengah	10	12	49	36
Wawonii Barat	28	22	28	19
Konawe Kepulauan	296	368	199	146

Lanjutan Tabel/*Continued Table* 5.1.2

Kecamatan Subdistrict	Ketimun/ Cucumber		Petsai/Sawi/ Chinese Cabbage/ mustard green	
	2020	2021	2020	2021
(1)	(10)	(11)	(12)	(13)
Wawonii Tenggara	22	26	-	-
Wawonii Timur	60	140	-	-
Wawonii Timur Laut	-	16	-	-
Wawonii Utara	-	-	-	-
Wawonii Selatan	27	27	-	-
Wawonii Tengah	3	7	13	15
Wawonii Barat	11	15	-	15
Konawe Kepulauan	123	231	13	30

Lanjutan Tabel/Continued Table 5.1.2

Kecamatan Subdistrict	Semangka/ Water Melon		Terung/ Eggplant		Tomat/ Tomato	
	2020	2021	2020	2021	2020	2021
(1)	(14)	(15)	(16)	(17)	(18)	(19)
Wawonii Tenggara	-	-	21	36	19	37
Wawonii Timur	-	10	114	200	48	28
Wawonii Timur Laut	-	-	56	43	14	-
Wawonii Utara	-	-	31	49	-	-
Wawonii Selatan	-	-	78	85	75	40
Wawonii Tengah	-	30	14	5	14	7
Wawonii Barat	-	-	88	48	34	26
Konawe Kepulauan	-	40	402	466	204	138

Sumber/Source: BPS, Statistik Pertanian Hortikultura SPH-SBS/BPS-Statistics Indonesia, Agricultural Statistic for Horticulture SPH-SBS

Tabel
Table 5.1.3

Luas Panen Tanaman Sayuran dan Buah-buahan Semusim Menurut Jenis Tanaman di Kabupaten Konawe Kepulauan (ha), 2019–2021
Harvested Area of Seasonal Vegetables and Fruits by Kind of Plant in Konawe Kepulauan Regency (ha), 2019–2021

Jenis Tanaman Kind of Plants	2019	2020	2021
(1)	(2)	(3)	(4)
Bawang Daun/ Scallion	1	-	-
<i>Bayam/ Spinach</i>	57	59	54
<i>Buncis/ string bean</i>	3	-	-
<i>Cabai Besar/ Chili/Big chili</i>	12	-	-
<i>Cabai Rawit/ Chili/Cayenne Pepper</i>	72	34	29
<i>Kacang Panjang/ Long Beans</i>	89	43	43
<i>Kangkung/ Water Spinach</i>	56	46	44
Ketimun/ Cucumber	17	22	25
Labu Siam/ Chayote	25	-	-
Petsai/Sawi/ Chinese Cabbage/mustard green	7	5	20
Semangka/ Watermelon	-	-	4
Terung/ Eggplant	73	38	38
Tomat/ Tomato	45	25	23

Sumber/Source: BPS, Statistik Pertanian Hortikultura SPH-SBS/BPS-Statistics Indonesia, Agricultural Statistic for Horticulture SPH-SBS

Tabel 5.1.4 **Produksi Tanaman Sayuran dan Buah-buahan Semusim Menurut Jenis Tanaman di Kabupaten Konawe Kepulauan (kuintal), 2019–2021**
Production of Seasonal Vegetables and Fruits by Kind of Plant in Konawe Kepulauan Regency (quintal), 2019–2021

Jenis Tanaman <i>Kind of Plants</i>	2019	2020	2021
(1)	(2)	(3)	(4)
Bawang Daun/ Scallion	3	-	-
<i>Bayam/ Spinach</i>	257	249	223
<i>Buncis/ string bean</i>	6	-	-
<i>Cabai Besar/ Chili/Big chili</i>	60	-	-
<i>Cabai Rawit/ Chili/Cayenne Pepper</i>	549	269	311
<i>Kacang Panjang/ Long Beans</i>	445	296	368
<i>Kangkung/ Water Spinach</i>	231	199	146
Ketimun/ Cucumber	94	123	231
Labu Siam/ Chayote	166	-	-
Petsai/Sawi/ Chinese Cabbage/mustard green	15	13	30
Semangka/ Watermelon	-	-	40
Terung/ Eggplant	374	402	466
Tomat/ Tomato	239	204	138

Sumber/Source: BPS, Statistik Pertanian Hortikultura SPH-SBS/BPS-Statistics Indonesia, Agricultural Statistic for Horticulture SPH-SBS

Tabel
Table 5.1.5

Produksi Buah-buahan Menurut Kecamatan dan Jenis Tanaman di Kabupaten Konawe Kepulauan (kuintal), 2020 dan 2021

Production of Fruits by Subdistrict and Kind of Plant in Konawe Kepulauan Regency (kuintal), 2020 and 2021

Kecamatan Subdistrict	Belimbing/ Star Fruit		Duku/Langsar/Kokosan/ Duku	
	2020	2021	2020	2021
(1)	(2)	(3)	(4)	(5)
Wawonii Tenggara	61	109	-	-
Wawonii Timur	37	-	-	-
Wawonii Timur Laut	39	34	-	-
Wawonii Utara	28	13	208	-
Wawonii Selatan	-	-	118	-
Wawonii Tengah	-	-	181	-
Wawonii Barat	95	11	98	-
Konawe Kepulauan	260	166	604	-

Lanjutan Tabel/*Continued Table 5.1.5*

Kecamatan Subdistrict	Durian/ Durian		Jambu Air/ Water Apple	
	2020	2021 ^x	2020	2021 ^x
(1)	(6)	(7)	(8)	(9)
Wawonii Tenggara	-	205	36	110
Wawonii Timur	-	60	136	68
Wawonii Timur Laut	650	119	370	107
Wawonii Utara	562	100	408	105
Wawonii Selatan	1 101	45	91	50
Wawonii Tengah	860	500	-	-
Wawonii Barat	537	111	819	177
Konawe Kepulauan	3 710	1 140	1 860	617

Lanjutan Tabel/*Continued Table* 5.1.5

Kecamatan Subdistrict	Jambu Biji/ Guava		Jeruk Besar/ Pomelo	
	2020	2021	2020	2021
(1)	(10)	(11)	(12)	(13)
Wawonii Tenggara	61	164	195	40
Wawonii Timur	-	-	-	38
Wawonii Timur Laut	279	29	159	55
Wawonii Utara	333	73	428	110
Wawonii Selatan	-	-	80	64
Wawonii Tengah	-	-	218	15
Wawonii Barat	10	10	199	664
Konawe Kepulauan	682	276	1 279	986

Lanjutan Tabel/Continued Table 5.1.5

Kecamatan Subdistrict	Jeruk Siam/Kepron/ Orange/ Tangerine		Mangga/ Mango	
	2020	2021	2020	2021
(1)	(10)	(11)	(12)	(13)
Wawonii Tenggara	-	-	53	445
Wawonii Timur	-	-	-	154
Wawonii Timur Laut	66	46	1 091	150
Wawonii Utara	100	150	1 096	400
Wawonii Selatan	286	109	1 252	492
Wawonii Tengah	489	168	339	968
Wawonii Barat	-	-	345	126
Konawe Kepulauan	941	473	4 176	2 735

Sumber/Source: BPS, Statistik Pertanian Hortikultura SPH-BST/BPS-Statistics Indonesia, Agricultural Statistic for Horticulture SPH-BST

Tabel
Table 5.1.6**Produksi Buah-Buahan dan Sayuran Tahunan Menurut Jenis Tanaman di Kabupaten Konawe Kepulauan (kuintal), 2019–2021**
Production of Annual Fruits and Vegetables by Kind of Plant in Konawe Kepulauan Regency (quintal), 2019–2021

Jenis Tanaman <i>Kind of Plants</i>	2019	2020	2021 ^x
(1)	(2)	(3)	(4)
Alpukat/ Avocado	2	-	-
<i>Belimbing/ Star Fruit</i>	59	260	166
<i>Duku/Langsat/Kokosan/ Duku</i>	397	604	-
<i>Durian/ Durian</i>	414	3 710	1 140
<i>Jambu Air/ Water Apple</i>	243	1 860	617
<i>Jambu Biji/ Guava</i>	305	682	276
<i>Jeruk Besar/ Pomelo</i>	620	1 279	986
<i>Jeruk Siam/Kepron/ Orange/Tangerine</i>	95	941	473
<i>Mangga/ Mango</i>	967	4 176	2 735
Nangka/Cempedak/ Jackfruit	600	4 736	2 155
Nenas/ Pineapple	60	62	200
<i>Pepaya/ Papaya</i>	3 262	7 298	7 643
<i>Pisang/ Banana</i>	787	6 909	14 498
<i>Rambutan/ Rambutan</i>	638	662	330
<i>Sirsak/ Soursop</i>	45	35	716
<i>Sukun/ Breadfruit</i>	80	236	1 840

Sumber/Source: BPS, Statistik Pertanian Hortikultura SPH-BST/BPS-Statistics Indonesia, Agricultural Statistic for Horticulture SPH-BST

**5.2 PERKEBUNAN
ESTATE CROPS**

Tabel 5.2.1 Luas Areal Tanaman Perkebunan Menurut Kecamatan dan Jenis Tanaman di Kabupaten Konawe Kepulauan (ha), 2020 dan 2021
Planted Area of Estate Crops by Subdistrict and Type of Crops in Konawe Kepulauan Regency (ha), 2020 and 2021

Kecamatan Subdistrict	Jambu Mete/ Cashew		Kelapa/Coconut	
	2020	2021	2020	2021
(1)	(2)	(3)	(4)	(5)
Wawonii Tenggara	635,73	635,73	553,70	581,00
Wawonii Timur	358,70	392,60	795,60	701,00
Wawonii Timur Laut	384,70	401,00	680,70	703,00
Wawonii Utara	886,10	905,00	1 105,20	1102,00
Wawonii Selatan	1 086,40	1103,00	798,70	828,50
Wawonii Tengah	988,70	1021,00	342,70	335,00
Wawonii Barat	1 231,00	1131,00	305,70	332,00
Konawe Kepulauan	5 571,33	5 589,33	4 582,30	4 582,50

Lanjutan Tabel/*Continued Table* 5.2.1

Kecamatan Subdistrict	Cengkeh/Clove		Lada/Pepper	
	2020	2021	2020	2021
(1)	(6)	(7)	(8)	(9)
Wawonii Tenggara	270,13	263,63	319,02	262,02
Wawonii Timur	325,00	251,30	11,00	11,00
Wawonii Timur Laut	119,10	134,00	9,00	9,00
Wawonii Utara	260,10	275,00	64,40	79,00
Wawonii Selatan	132,10	150,00	25,00	25,00
Wawonii Tengah	26,00	45,00	69,10	112,30
Wawonii Barat	93,10	108,00	38,00	38,00
Konawe Kepulauan	1 225,53	1 226,93	535,52	536,32

Lanjutan Tabel/Continued Table 5.2.1

Kecamatan Subdistrict	Kakao/Cocoa		Pala/Nutmegs	
	2020	2021	2020	2021
(1)	(10)	(11)	(12)	(13)
Wawonii Tenggara	187,94	187,82	137,04	137,04
Wawonii Timur	407,00	407,00	85,00	110,00
Wawonii Timur Laut	316,00	316,00	73,00	73,00
Wawonii Utara	860,00	860,00	213,00	213,00
Wawonii Selatan	872,00	872,00	192,00	195,00
Wawonii Tengah	327,00	327,00	92,00	92,00
Wawonii Barat	371,00	371,00	134,00	134,00
Konawe Kepulauan	3 340,94	3 340,82	926,04	954,04

Lanjutan Tabel/*Continued Table 5.2.1*

Kecamatan Subdistrict	Sagu/Sago		Kemiri/Candlenut	
	2020	2021	2020	2021
(1)	(14)	(15)	(16)	(17)
Wawonii Tenggara	3,44	3,44	-	-
Wawonii Timur	-	-	-	-
Wawonii Timur Laut	7,00	7,00	-	-
Wawonii Utara	12,00	12,00	31,00	31,00
Wawonii Selatan	8,00	8,00	6,00	6,00
Wawonii Tengah	33,00	33,00	-	-
Wawonii Barat	142,00	142,00	-	-
Konawe Kepulauan	205,44	205,44	37,00	37,00

Sumber/*Source* : Dinas Pertanian Kabupaten Konawe Kepulauan/ *Agriculture Agency of Konawe Kepulauan Regency*

Tabel
Table 5.2.2

Produksi Perkebunan Menurut Kecamatan dan Jenis Tanaman di Kabupaten Konawe Kepulauan (ton), 2020 dan 2021
Production of Estate by Subdistrict and Type of Crops in Konawe Kepulauan Regency (ton), 2020 and 2021

Kecamatan Subdistrict	Jambu Mete/ Cashew		Kelapa/Coconut	
	2020	2021	2020	2021
(1)	(2)	(3)	(4)	(5)
Wawonii Tenggara	475,00	426,93	114,00	11,26
Wawonii Timur	294,00	264,25	133,00	64,42
Wawonii Timur Laut	169,00	264,25	128,00	13,14
Wawonii Utara	567,00	509,62	169,52	16,75
Wawonii Selatan	549,38	493,78	122,33	12,09
Wawonii Tengah	652,00	586,02	64,00	6,32
Wawonii Barat	652,00	586,02	64,00	32,80
Konawe Kepulauan	3358,38	3130,86	794,85	156,78

Lanjutan Tabel/*Continued Table* 5.2.2

Kecamatan <i>Subdistrict</i>	Cengkeh/ <i>Clove</i>		Lada/ <i>Pepper</i>	
	2020	2021 ^x	2020	2021 ^x
(1)	(6)	(7)	(8)	(9)
Wawonii Tenggara	103,00	92,58	54,00	5,34
Wawonii Timur	68,00	61,12	0,97	0,10
Wawonii Timur Laut	45,30	61,12	2,00	0,10
Wawonii Utara	52,62	47,29	14,00	1,38
Wawonii Selatan	36,40	32,72	0,24	0,02
Wawonii Tengah	14,62	13,48	23,00	2,27
Wawonii Barat	32,40	29,12	4,70	0,46
Konawe Kepulauan	352,34	337,43	98,91	9,68

Lanjutan Tabel/*Continued Table* 5.2.2

Kecamatan Subdistrict	Kakao/Cocoa		Pala/Nutmegs	
	2020	2021	2020	2021
(1)	(10)	(11)	(12)	(13)
Wawonii Tenggara	13,00	0,11	91,03	8,99
Wawonii Timur	-	-	13,00	1,28
Wawonii Timur Laut	33,89	-	10,00	1,28
Wawonii Utara	5,00	0,49	21,00	2,07
Wawonii Selatan	3,00	0,03	34,48	3,41
Wawonii Tengah	8,88	0,08	32,00	3,16
Wawonii Barat	29,00	0,26	44,00	4,35
Konawe Kepulauan	92,77	0,97	245,51	24,55

Lanjutan Tabel/*Continued Table* 5.2.2

Kecamatan Subdistrict	Sagu/Sago		Kemiri/Candlenut	
	2020	2021 ^x	2020	2021 ^x
(1)	(14)	(15)	(16)	(17)
Wawonii Tenggara	-	-	-	-
Wawonii Timur	0,25	-	-	-
Wawonii Timur Laut	0,15	-	-	-
Wawonii Utara	0,22	0,02	6,09	6,09
Wawonii Selatan	0,30	0,03	0,60	0,60
Wawonii Tengah	0,10	0,01	-	-
Wawonii Barat	0,10	0,01	-	-
Konawe Kepulauan	1,12	0,07	6,69	6,69

Sumber/*Source* : Dinas Pertanian Kabupaten Konawe Kepulauan/ *Agriculture Agency of Konawe Kepulauan Regency*



Jumlah industri rumah tangga di Kabupaten Konawe Kepulauan pada tahun 2021 sebanyak **812**

The number of home industries in Konawe Kepulauan Regency in 2021 is 812

Sumber: Dinas Perindag, Koperasi, dan UMKM Kabupaten Konawe Kepulauan
Source: Industry Trade, Cooperative, and MSME Agency of Konawe Kepulauan Regency

Seluruh industri rumah tangga tersebut telah mempekerjakan sebanyak **1624** karyawan

The entire home industry employs 1624 employees



Jumlah usaha mikro, kecil, dan menengah di Kabupaten Konawe Kepulauan pada tahun 2021 sebanyak **1.213**

The number of micro, small, and medium enterprises in Konawe Kepulauan Regency in 2021 is 1213



PENJELASAN TEKNIS

1. Pengumpulan data industri besar dan sedang dilakukan melalui Survei Industri Besar dan Sedang yang dilaksanakan setiap tahun secara lengkap (sensus) sejak tahun 1975. Survei Industri Besar dan Sedang mencakup semua perusahaan industri yang mempunyai tenaga kerja 20 orang atau lebih dengan menggunakan kuesioner II A.
2. Klasifikasi industri yang digunakan dalam survei ini berdasar kepada Klasifikasi Baku Lapangan Usaha Indonesia (KBLI). KBLI adalah klasifikasi lapangan usaha yang berdasar kepada International Standard Industrial Classification of All Economic Activities (ISIC) revisi 4 yang telah disesuaikan dengan kondisi Indonesia.
3. Industri manufaktur adalah suatu kegiatan ekonomi yang melakukan kegiatan mengubah suatu barang dasar secara mekanis, kimia, atau dengan tangan sehingga menjadi barang jadi/setengah jadi, dan atau barang yang kurang nilainya menjadi barang yang lebih tinggi nilainya, dan sifatnya lebih dekat kepada pemakai akhir. Termasuk dalam kegiatan ini adalah jasa industri dan pekerjaan perakitan.

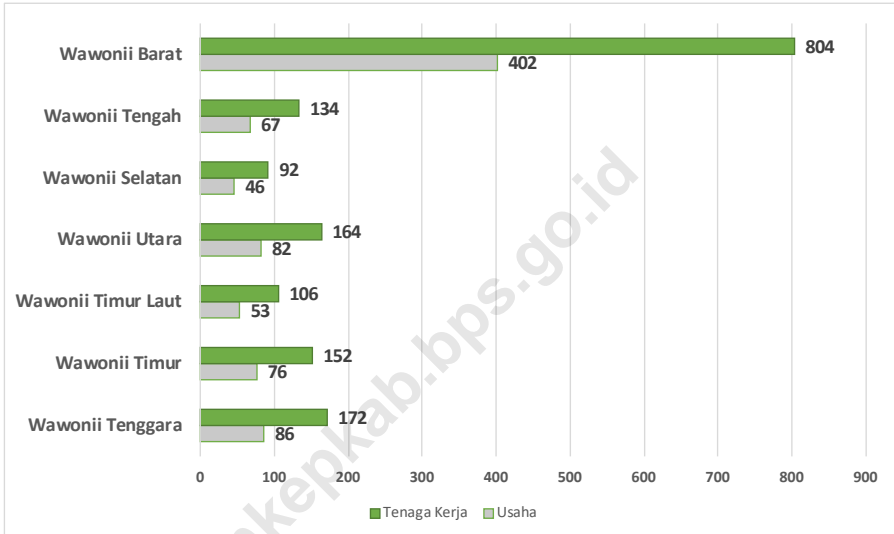
TECHNICAL NOTES

1. *Data collection of large and medium scale manufacturing is conducted through The Large and Medium Manufacturing Establishment Survey that has been done annually for all industries (census) since 1975. Large and Medium Manufacturing Establishment Survey covers all manufactures/industries with 20 workers or more by questionnaire II A.*
2. *The industrial classification adopted in this survey refers to the Klasifikasi Baku Lapangan Usaha Indonesia (KBLI). KBLI is classification of economic activities based on the International Standard Industrial Classification of All Economic Activities (ISIC rev 4) that has been modified according to the local condition in Indonesia.*
3. *Manufacturing industry is defined as an economic activity processing basic goods mechanically, chemicals or manually into final or intermediate goods, It is also defined as processing of lower value goods into higher value goods as final or intermediate products. The activities also include services for manufacturing and assembling.*

4. Jasa industri adalah kegiatan industri yang melayani keperluan pihak lain. Pada kegiatan ini bahan baku disediakan oleh pihak lain sedangkan pihak pengolah hanya melakukan pengolahannya dengan mendapat imbalan sebagai balas jasa (upah maklon).
 5. Perusahaan atau usaha industri adalah suatu unit (kesatuan) usaha yang melakukan kegiatan ekonomi, bertujuan menghasilkan barang atau jasa, terletak pada suatu bangunan atau lokasi tertentu, dan mempunyai catatan administrasi tersendiri mengenai produksi dan struktur biaya serta ada seorang atau lebih yang bertanggung jawab atas usaha tersebut.
 6. Industri manufaktur dikelompokkan ke dalam 4 golongan berdasarkan banyaknya pekerja, yaitu: industri besar (100 orang pekerja atau lebih), industri sedang/menengah (20–99 orang pekerja), industri kecil (5–19 orang pekerja), dan industri mikro (1–4 orang pekerja).
 7. Objek wisata adalah segala sesuatu yang ada di daerah tujuan wisata yang merupakan daya tarik agar orang-orang mau datang berkunjung ke tempat tersebut
4. *Services for manufacturing is defined as a manufacturing activity which serving other manufacturing establishments. In this case, raw materials are supplied by others while the workers are paid as a compensation for processing raw materials.*
 5. *A manufacturing establishment is defined as a production unit engaged in economic activity, producing goods or services, located in a building or in a certain location, keeping a business record concerning the production and cost structure, and having a person or more that are responsible to those activities.*
 6. *Manufacturing industries are categorized into four groups, based on the number of employees: large scale manufacturing (100 employees or more), medium scale manufacturing (20–99 employees), small scale manufacturing (5–19 employees), and micro industry (1–4 employees).*
 7. *A tourism object is anything that exists in a tourism destination that is an attraction for people to come to visit the place*

Gambar 6.1
Figures

Jumlah Usaha Rumahtangga dan Tenaga Kerja Menurut Kecamatan di Kabupaten Konawe Kepulauan 2021
Number of home industry and Labor by Subdistrict In Konawe Kepulauan Regency, 2021



Sumber/Source : Dinas Perindag, Koperasi, dan UMKM Kabupaten Konawe Kepulauan/ Industry, Trade, Cooperative, and UMKM Agency of Konawe Kepulauan Regency

6 INDUSTRI INDISTRY

Tabel 6.1 **Jumlah Usaha Industri dan Tenaga Kerja Menurut Kelompok Industri dan Kecamatan di Kabupaten Konawe Kepulauan, 2021**
Table 6.1 **Number of Industries and Labor by Group Industry and Subdistrict In Konawe Kepulauan Regency, 2021**

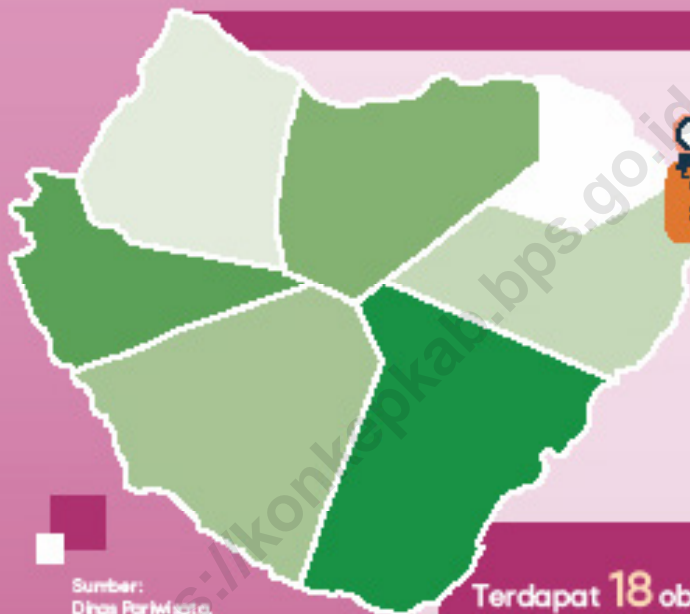
Kecamatan Subdistrict	Industri Kecil Small Industry		Industri Rumah Tangga Home Industry	
	Usaha Business (unit)	Tenaga Kerja Labor (orang/people)	Usaha Business (unit)	Tenaga Kerja Labor (orang/people)
(1)	(2)	(3)	(4)	(5)
Wawonii Tenggara	16	64	86	172
Wawonii Timur	63	126	76	152
Wawonii Timur Laut	15	45	53	106
Wawonii Utara	119	361	82	164
Wawonii Selatan	33	99	46	92
Wawonii Tengah	6	20	67	134
Wawonii Barat	231	563	402	804
Konawe Kepulauan	483	1 278	812	1 624

Sumber/Source: Dinas Perindag, Koperasi, dan UMKM Kabupaten Konawe Kepulauan/ Industry, Trade, Cooperative, and UMKM Agency of Konawe Kepulauan Regency

Tabel
Table 6.2**Jumlah Usaha Mikro, Kecil, dan Menengah Menurut Kecamatan di Kabupaten Konawe Kepulauan, 2021**
Number of Micro, Small, and Enterprises by Subdistrict In Konawe Kepulauan Regency, 2021

Kecamatan Subdistrict	UMKM
(1)	(2)
Wawonii Tenggara	104
Wawonii Timur	140
Wawonii Timur Laut	71
Wawonii Utara	117
Wawonii Selatan	81
Wawonii Tengah	70
Wawonii Barat	630
Konawe Kepulauan	1 213

Sumber/Source: Dinas Perindag, Koperasi, dan UMKM Kabupaten Konawe Kepulauan/ Industry, Trade, Cooperative, and UMKM Agency of Konawe Kepulauan Regency



Sumber:
Dinas Pariwisata,
Pemuda dan Olahraga
Kabupaten Konawe Kepulauan
Source:
Tourism, Youth,
and Sport Agency
of Konawe Kepulauan Regency

Terdapat **18** objek wisata di wilayah
Kabupaten Konawe Kepulauan
*There are 18 tourist attractions in the
Konawe Kepulauan Regency area*

Kecamatan Wawonii Selatan
merupakan Kecamatan dengan
objek wisata terbanyak, dengan

jumlah **6** objek wisata

*South Wawonii District is the District with
the most tourist attractions, with a total of
6 tourist objects*



PENJELASAN TEKNIS**TECHNICAL NOTES**

1. Perusahaan adalah tempat terjadinya kegiatan produksi dan berkumpulnya semua faktor produksi. Setiap perusahaan ada yang terdaftar di pemerintah dan ada pula yang tidak. Bagi perusahaan yang terdaftar di pemerintah, mereka mempunyai badan usaha untuk perusahaannya. Badan usaha ini adalah status dari perusahaan tersebut yang terdaftar dipemerintah secara resmi.
 2. Badan hukum dalam bahasa Indonesia diartikan sebagai organisasi atau perkumpulan yang didirikan dengan akta yang otentik dan dalam hukum diperlakukan sebagai orang yang memiliki hak dan kewajiban atau disebut juga dengan subyek hukum. Subyek hukum dalam ilmu hukum ada dua yakni, orang dan badan hukum. Disebut sebagai subyek hukum oleh karena orang dan badan hukum menyanggah hak dan kewajiban hukum.
 3. Pasar adalah salah satu dari berbagai sistem, institusi, prosedur, hubungan sosial dan infrastruktur tempat usaha menjual barang, jasa, dan tenaga kerja untuk orang-orang dengan imbalan uang. Barang dan jasa yang dijual menggunakan alat pembayaran yang sah seperti uang fiat. Kegiatan ini merupakan
1. *The company is a place for production activities and the gathering of all factors of production. Every company is registered with the government and some are not. For companies registered with the government, they have a business entity for their company. This business entity is the status of the company officially registered in the government.*
 2. *Legal entities in the Indonesian language are defined as organizations or associations that are established with authentic deeds and in law are treated as people who have rights and obligations or also referred to as legal subjects. There are two legal subjects in law, namely, people and legal entities. Referred to as the subject of law because people and legal entities carry legal rights and obligations.*
 3. *The market is one of various systems, institutions, procedures, social relations and infrastructure where businesses sell goods, services, and labor to people in exchange for money. Goods and services sold use legal payment instruments such as fiat money. This activity is a part of economic. This is a setting that allows buyers*

bagian dari perekonomian. Ini adalah pengaturan yang memungkinkan pembeli dan penjual untuk item pertukaran. Persaingan sangat penting dalam pasar, dan memisahkan pasar dari perdagangan.

and sellers to exchange items. Competition is very important in the market, and separates the market from trade.

4. Toko atau kedai adalah sebuah tempat tertutup yang di dalamnya terjadi kegiatan perdagangan dengan jenis benda atau barang yang khusus, misalnya toko buku, toko buah, dan sebagainya.
 5. Kios adalah sebuah nama alternatif untuk sebuah toko kecil atau warung yang biasanya dibangun di halaman rumah sendiri, tanpa lahan khusus. seperti mall dan sejenisnya. Biasanya yang dijual beragam.
 6. Pedagang adalah orang yang melakukan perdagangan, memperjualbelikan barang yang tidak diproduksi sendiri, untuk memperoleh suatu keuntungan.
 7. Objek wisata adalah segala sesuatu yang ada di daerah tujuan wisata yang merupakan daya tarik agar orang-orang mau datang berkunjung ke tempat tersebut. Menurut SK MENPARPOSTEL No.: KM. 98/PW.102/MPPT-87, objek wisata adalah semua tempat atau keadaan alam yang memiliki sumber daya wisata yang dibangun dan dikembangkan sehingga mempunyai daya tarik dan diusahakan sebagai tempat yang dikunjungi wisatawan.
4. *A shop or shop is a closed place where trading activities occur with certain types of objects or items, such as bookstores, fruit shops, and so on.*
 5. *Kiosk is an alternative name for a small shop or shop that is usually built on its own yard, without special land. like malls and the like. Usually the ones sold are varied.*
 6. *Traders are people who trade, trade goods that are not self-produced, to obtain a profit.*
 7. *Tourism objects are everything that is in a tourist destination which is an attraction so people want to come to visit the place. According to the Decree of MENPARPOSTEL No. : KM. 98 / PW.102 / MPPT-87, tourist objects are all places or natural conditions that have tourism resources that are built and developed so that they have an attraction and are sought as places visited by tourists.*

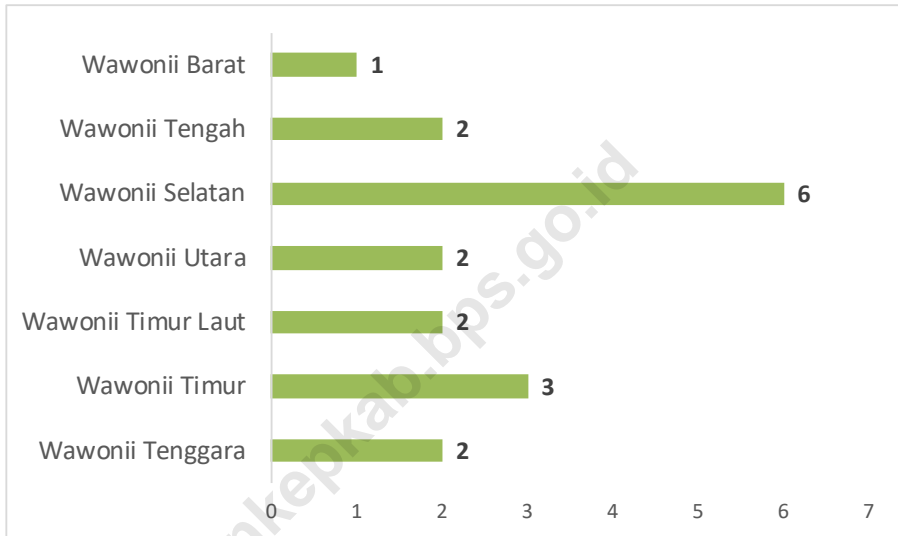
Objek wisata dapat berupa wisata alam seperti gunung, danau, sungai, pantai, laut, atau berupa objek bangunan seperti museum, benteng, situs peninggalan sejarah, dan lain-lain.

Tourism Objects can be in the form of natural attractions such as mountains, lakes, rivers, beaches, seas, or in the form of building objects such as museums, fortifications, historical heritage sites, and others.

<https://konkepkab.bps.go.id>

Gambar 7.1
Figures

Jumlah Objek Wisata Menurut Kecamatan di Kabupaten Konawe Kepulauan, 2021
Number of Tourism Object by Subdistrict in Konawe Kepulauan Regency, 2021



Sumber/Source : Dinas Pariwisata, Pemuda dan Olahraga Kabupaten Konawe Kepulauan/ *Tourism, Youth and Sport Agency of Konawe Kepulauan Regency*

Tabel 7.1
Table

Data Objek Wisata di Kabupaten Konawe Kepulauan, 2021
Tourism Object in Konawe Kepulauan Regency, 2021

Kecamatan Subdistrict	Objek Wisata Tourism Site	Lokasi Location	Daya Tarik Attractiveness
(1)	(2)	(3)	(4)
Wawonii Tenggara	Pantai Tengker	Desa Nambo Jaya	Alam
	Sungai Mosolo	Desa Mosolo	Alam
Wawonii Timur	Benteng Tansi	Desa Lapulu	Budaya
	Pantai Saburano	Desa Saburano	Alam
	Air Terjun Oheo	Desa Tekonea	Alam
Wawonii Timur Laut	Kampung Watuntinapi	Desa Noko	Budaya
	Hutan Mangrove	Desa Watuondo	Alam
Wawonii Utara	Goa Moliuano	Desa Labeau	Alam
	Air Terjun Tumburano	Desa Lansilowu	Alam
Wawonii Selatan	Benteng Bobolio	Desa Bobolio	Budaya
	Tanjung Baku-Baku	Desa Baku-Baku	Alam
	Air Panas Wungkolo	Desa Wawoone	Alam
	Danau Tahilaro	Desa Wawoone	Alam
	Goa Wawoone	Desa Wawoone	Alam
	Air Terjun Kopea	Desa Lawey	Alam
Wawonii Tengah	Air Terjun Latambaga	Desa Pesue	Alam
	Pantai Kampou Laut	Desa Rawa Indah	Alam
Wawonii Barat	Pantai Kampa	Desa Wawobili	Alam/Bahari

Sumber/Source: Dinas Pariwisata, Pemuda dan Olahraga Kabupaten Konawe Kepulauan/ *Tourism, Youth and Sport Agency of Konawe Kepulauan Regency*

BAB 8

Chapter

Transportasi dan Komunikasi *Transportation and Communication*

Sumber:
Dinas Pekerjaan Umum
Kabupaten Kanawe Kepulauan
Source:
Public Work Agency of
Kanawe Kepulauan Regency

Panjang jalan Kabupaten Kanawe Kepulauan
tahun 2021 sepanjang **272,43 kilometer**

*The length of the Kanawe Kepulauan Regency road
in 2021 is 270,99 kilometers*

Sementara menurut kondisi jalannya

Meanwhile according to the road conditions

84,22 kilometer kilometers	Baik Good
12,12 kilometer kilometers	Sedang Medium
25,33 kilometer kilometers	Rusak Damage
50,77 kilometer kilometers	Rusak Berat Heavy Damage

Sumber: Kantor Pos dan Gire Kendarat
Source: Post and Clearing Office of Regency



Surat pos tercatat kilat merupakan
benda pos yang paling banyak
dikirim dan diterima di
Kabupaten Kanawe Kepulauan yakni
sebanyak **1.358** dikirim
dan **1.577** diterima

*Express registered postal mail is the most widely
sent and received postal item
in Kanawe Kepulauan Regency
with 1,358 sent and 1,577 received*

PENJELASAN TEKNIS**TECHNICAL NOTES**

- | | |
|---|--|
| <p>1. Kendaraan bermotor adalah setiap kendaraan yang digerakkan oleh peralatan teknik yang ada pada kendaraan tersebut, biasanya digunakan untuk angkutan orang atau barang di atas jalan raya selain kendaraan yang berjalan di atas rel. Kendaraan bermotor yang dicatat adalah semua jenis kendaraan kecuali kendaraan bermotor TNI/Polri dan Korps Diplomatik.</p> | <p>1. <i>Motor vehicles are any kind of vehicles motorized by machine set up in those vehicles, they are usually used for transporting peoples or goods on roads except vehicles moving along a railway line, The data cover all kinds of motor vehicles except those belong to Indonesia Army Force Indonesian State Police and Diplomatic Corps.</i></p> |
| <p>2. Mobil penumpang adalah setiap kendaraan bermotor yang dilengkapi dengan tempat duduk untuk sebanyak-banyaknya delapan orang, tidak termasuk tempat duduk untuk pengemudi, baik dilengkapi atau tidak dilengkapi bagasi.</p> | <p>2. <i>Passenger cars are any motor vehicles with no more than eight seats, excluding seat for driver, it can be with or without hoot.</i></p> |
| <p>3. Mobil bis adalah setiap kendaraan bermotor yang dilengkapi dengan tempat duduk untuk lebih dari delapan orang, tidak termasuk tempat duduk untuk pengemudi, baik dilengkapi atau tidak dilengkapi bagasi.</p> | <p>3. <i>Buses are large passenger cars having seats for more than eight passengers, excluding seat for driver, it can be with or without hoot.</i></p> |
| <p>4. Mobil truk adalah setiap kendaraan bermotor yang digunakan untuk angkutan barang, selain mobil penumpang, mobil bis dan kendaraan bermotor roda dua.</p> | <p>4. <i>Trucks are any motor vehicles used to transport goods excluding passenger cars, buses, and motorcycles.</i></p> |
| <p>5. Kunjungan kapal adalah kapal</p> | <p>5. <i>Ship call is a ship arriving at a port</i></p> |

yang datang di pelabuhan baik untuk berlabuh di perairan maupun bersandar di dermaga.

either for mooring or berthing.

6. Gross Ton (GT) adalah volume ruangan kapal dalam m³, kecuali terowongan, lubang poros baling-baling, tempat jangkar, dan alas ganda.
 7. Kantor Pos adalah tempat pemberi pelayanan komunikasi tertulis dan atau surat elektronik, layanan paket, layanan logistik, layanan transaksi keuangan, dan layanan keagenan pos untuk kepentingan umum. Rumah pos berfungsi sama seperti kantor pos dan kantor pos pembantu, bedanya rumah pos biasanya terletak di daerah terpencil.
 8. Telekomunikasi adalah setiap pemancaran, pengiriman dan atau penerimaan dari setiap informasi dalam bentuk tanda-tanda, isyarat, tulisan, gambar, suara dan bunyi melalui sistem kawat, optik, radio atau sistem elektromagnetik lainnya.
6. *Gross Ton (GT) is total volume of all room in a ship (m³), excluding the volume of tunnel, the axle of propellers, the anchor, and the chain locker.*
 7. *Post Office is a service provider facility of written communication and or electronic mail, parcel service, logistics services, financial transaction services, and postal services to the public. Postal house has the same function as the post office and subsidiary of post office, the difference is that postal house is usually located in remote areas.*
 8. *Telecommunication includes every transmitting, delivering and or receiving from every information of marking, signal, article, picture, sound and voice through strand of wire system, optic, radio or other electromagnetic system.*

ULASAN

Lorem ipsum dolor sit amet, consectetur adipiscing elit, sed diam nonummy nibh euismod tincidunt ut laoreet dolore magna aliquam erat volutpat. Ut wisi enim ad minim veniam, quis nostrud exerci tation ullamcorper suscipit lobortis nisl ut aliquip ex ea commodo consequat. Duis autem vel eum iriure dolor in hendrerit in vulputate velit esse molestie consequat, vel illum dolore eu feugiat nulla facilisis at vero eros et accumsan et iusto odio dignissim qui blandit praesent luptatum zzril delenit augue dui dolore te feugait nulla facilisi.

Lorem ipsum dolor sit amet, consectetur adipiscing elit, sed diam nonummy nibh euismod tincidunt ut laoreet dolore magna aliquam erat volutpat. Ut wisi enim ad minim veniam, quis nostrud exerci tation ullamcorper suscipit lobortis nisl ut aliquip ex ea commodo consequat. Duis autem vel eum iriure dolor in hendrerit in vulputate velit esse molestie consequat, vel illum dolore eu feugiat nulla facilisis at vero eros et accumsan et iusto odio dignissim qui blandit praesent luptatum zzril delenit augue dui dolore te feugait nulla facilisi.

Lorem ipsum dolor sit amet, consectetur adipiscing elit, sed.

DESCRIPTION

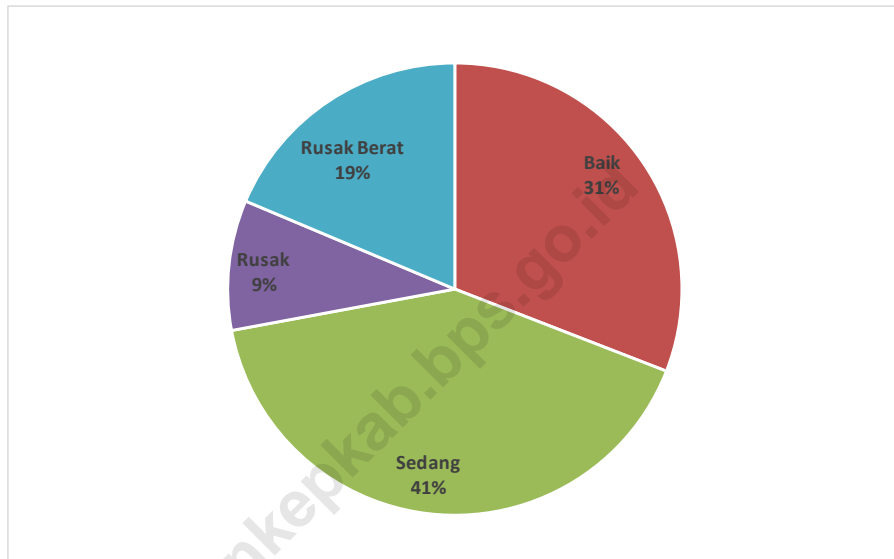
Lorem ipsum dolor sit amet, consectetur adipiscing elit, sed diam nonummy nibh euismod tincidunt ut laoreet dolore magna aliquam erat volutpat. Ut wisi enim ad minim veniam, quis nostrud exerci tation ullamcorper suscipit lobortis nisl ut aliquip ex ea commodo consequat. Duis autem vel eum iriure dolor in hendrerit in vulputate velit esse molestie consequat, vel illum dolore eu feugiat nulla facilisis at vero eros et accumsan et iusto odio dignissim qui blandit praesent luptatum zzril delenit augue dui dolore te feugait nulla facilisi.

Lorem ipsum dolor sit amet, consectetur adipiscing elit, sed diam nonummy nibh euismod tincidunt ut laoreet dolore magna aliquam erat volutpat. Ut wisi enim ad minim veniam, quis nostrud exerci tation ullamcorper suscipit lobortis nisl ut aliquip ex ea commodo consequat. Duis autem vel eum iriure dolor in hendrerit in vulputate velit esse molestie consequat, vel illum dolore eu feugiat nulla facilisis at vero eros et accumsan et iusto odio dignissim qui blandit praesent luptatum zzril delenit augue dui dolore te feugait nulla facilisi.

Lorem ipsum dolor sit amet, consectetur adipiscing elit, sed.

Gambar 8.1
Figures

Persentase Kondisi Jalan di Kabupaten Konawe Kepulauan, 2021
Percentage of Road Condition in Konawe Kepulauan Regency, 2021



Sumber/Source : Dinas Pekerjaan Umum Kabupaten Konawe Kepulauan/ Public Work Agency of Konawe Kepulauan Regency

8.1 TRANSPORTASI TRANSPORTATION

Tabel 8.1.1 Panjang Jalan¹ Menurut Tingkat Kewenangan Pemerintahan di Kabupaten Konawe Kepulauan (km), 2019–2021
Table 8.1.1 Length of Roads¹ by Level of Government Authority in Konawe Kepulauan Regency (km), 2019–2021

Tingkat Kewenangan Pemerintahan Level of Government Authority	2019	2020	2021
(1)	(2)	(3)	(4)
Negara ² /State ²	-	-	-
Provinsi/Province	22,10	22,10	22,10
Kabupaten/Kota Regency/Municipality	250,33	250,33	250,33
Jumlah/Total	272,43	272,43	272,43

Sumber/Source: Dinas Pekerjaan Umum Kabupaten Konawe Kepulauan/ Public Work Agency of Konawe Kepulauan Regency

Tabel 8.1.2 Panjang Jalan Menurut Jenis Permukaan Jalan di Kabupaten Konawe Kepulauan (km), 2019–2021
Table 8.1.2 Length of Roads by Type of Road Surface in Konawe Kepulauan Regency (km), 2019–2021

Jenis Permukaan Jalan Type of Road Surface	2019	2020	2021
(1)	(2)	(3)	(4)
Aspal/Paved	45,65	59,05	81,49
Kerikil/Gravel	173,28	175,02	152,58
Tanah/Soil	53,50	38,37	38,37
Lainnya/Others	-	-	-
Jumlah/Total	272,43	272,43	272,43

Sumber/Source: Dinas Pekerjaan Umum Kabupaten Konawe Kepulauan/ Public Work Agency of Konawe Kepulauan Regency

Tabel 8.1.3 Panjang Jalan Menurut Kondisi Jalan di Kabupaten Konawe Kepulauan (km), 2019–2021
Table 8.1.3 Length of Roads by Condition of Roads in Konawe Kepulauan Regency (km), 2019–2021

Kondisi Jalan Condition of Roads	2019	2020	2021
(1)	(2)	(3)	(4)
Baik/Good	69,25	61,68	84,22
Sedang/Moderate	95,98	130,00	112,12
Rusak/Damage	40,90	27,54	25,33
Rusak Berat/Severely Damage	66,30	53,22	50,77
Jumlah/Total	272,43	272,43	272,43

Sumber/Source: Dinas Pekerjaan Umum Kabupaten Konawe Kepulauan/ Public Work Agency of Konawe Kepulauan Regency

Tabel 8.1.4 Jumlah Kendaraan Bermotor Menurut Kecamatan dan Jenis Kendaraan di Kabupaten Konawe Kepulauan, 2020
Number of Vehicles by Subdistrict and Type of Vehicle in Konawe Kepulauan Regency, 2020

Kecamatan Subdistrict	Truck	Pick Up	Double Cabin	Mini Bus	Motor	Alat Berat
(1)	(2)	(3)	(4)	(5)	(6)	(7)
Wawonii Tenggara	-	40	3	12	1 095	-
Wawonii Timur	-	25	-	17	564	-
Wawonii Timur Laut	-	21	-	11	580	-
Wawonii Utara	3	54	1	23	1 089	-
Wawonii Selatan	-	28	-	4	598	-
Wawonii Tengah	2	28	1	11	656	-
Wawonii Barat	21	51	1	25	1 638	-
Pemerintah Daerah	91	8	15	84	632	6
Pemerintah Swasta	17	1	2	1	13	39
Jumlah/ Total	134	256	23	188	6 865	45

Sumber/Source: Dinas Perhubungan Kabupaten Konawe Kepulauan/ Transportation Service of Konawe Kepulauan Regency

Tabel
Table 8.1.5**Jumlah Angkutan Laut Menurut Kecamatan dan Jenis Angkutan di Kabupaten Konawe Kepulauan, 2021**
Number of Sea Freight by Subdistrict and Type of Vehicle in Konawe Kepulauan Regency, 2021

Kecamatan <i>Subdistrict</i>	Kapal Penumpang	Kapal Barang	Kapal Bahan Bakar	Kapal Nelayan	Jumlah <i>Total</i>
(1)	(2)	(3)	(4)	(5)	(6)
Wawonii Tenggara	1	5	-	8	14
Wawonii Timur	-	2	-	3	5
Wawonii Timur Laut	-	3	-	-	3
Wawonii Utara	-	2	-	-	2
Wawonii Selatan	4	1	-	-	5
Wawonii Tengah	1	-	1	3	5
Wawonii Barat	2	4	3	6	15
Jumlah/ <i>Total</i>	8	17	4	20	48

Sumber/Source: Dinas Perhubungan Kabupaten Konawe Kepulauan/ *Transportation Service of Konawe Kepulauan Regency*

Tabel 8.1.6 Rata-Rata Jumlah Muatan Per Bulan Menurut Kecamatan dan Jenis Muatan di Kabupaten Konawe Kepulauan, 2021
Table *Average Number of Loads Per Month by Subdistrict and Type of Loads in Konawe Kepulauan Regency, 2021*

Kecamatan Subdistrict	Penumpang (orang)	Barang (ton)	Bahan Bakar (ton)
(1)	(2)	(3)	(4)
Wawonii Tenggara	1 000	40	-
Wawonii Timur	500	20	-
Wawonii Timur Laut	500	20	-
Wawonii Utara	1 000	40	-
Wawonii Selatan	500	20	50
Wawonii Tengah	500	20	-
Wawonii Barat	5 000	200	80
Jumlah/ Total	9 000	340	130

Sumber/Source: Dinas Perhubungan Kabupaten Konawe Kepulauan/ *Transportation Service of Konawe Kepulauan Regency*

8.2 KOMUNIKASI COMMUNICATION

Tabel 8.2.1 Jumlah Kantor Pos Pembantu Menurut Kecamatan di Kabupaten Konawe Kepulauan, 2018–2021
Number of Post Offices Subsidiaries by Subdistrict in Konawe Kepulauan Regency, 2018–2021

Kecamatan Subdistrict	2018	2019	2020	2021
(1)	(2)	(3)	(4)	(5)
Wawonii Tenggara	-	-	-	-
Wawonii Timur	-	-	-	-
Wawonii Timur Laut	-	-	-	-
Wawonii Utara	-	-	-	-
Wawonii Selatan	-	-	-	-
Wawonii Tengah	-	-	-	-
Wawonii Barat	1	1	1	1
Konawe Kepulauan	1	1	1	1

Sumber/Source: Kantor Pos dan Giro Kendari/ Post and Clearing Office of Kendari

Tabel
Table 8.2.2

Banyaknya Benda-Benda Pos yang Dikirim dan Diterima dari Dalam dan Luar Negeri menurut Jenis Pengiriman di Kabupaten Konawe Kepulauan, 2021
Number of Postal Material Sent and Received from In Country and Overseas by Kind of Dispatch in Konawe Kepulauan Regency, 2021

Jenis Pengiriman Kind Of Dispatch	Dikirim Sent		Diterima Received	
	Dalam Negeri In Country	Luar Negeri Overseas	Dalam Negeri In Country	Luar Negeri Overseas
(1)	(2)	(3)	(4)	(5)
Surat Biasa Standard Mail	-	-	-	-
Paket Standar Standard Package	6	-	32	-
Surat Pos Tercatat Kilat Express-Registered Mail	1 358	-	1 577	-
Pos Paket Package Pos	179	-	972	9
Pos Wesel Money Order	353	-	16	78
Konawe Kepulauan	1 896	-	2 597	87

Sumber/Source: Kantor Pos dan Giro Kendari/ Post and Clearing Office of Kendari

Jumlah pinjaman yang diberikan oleh Bank Umum dan BPR di Kabupaten Konawe Kepulauan pada tahun 2021 sebesar **150.844** (juta) rupiah

The amount of loans granted by Commercial Banks and BPRs in Konawe Kepulauan Regency in 2021 is 150,844 (million) rupiah

Dari jumlah tersebut, sebagian besar pinjaman diberikan diperuntukkan bukan untuk lapangan usaha, yakni sebesar **136.802** (juta) rupiah

Of this amount, most of the loans provided were intended for non-business fields, which amounted to 136,802 (million) rupiah

Sumber:
Kantor Perwakilan Bank Indonesia
Provinsi Sulawesi Tenggara

Source:
Bank Indonesia Representative Office
1 Southeast Sulawesi Province



Jumlah koperasi aktif di Kabupaten Konawe Kepulauan pada tahun 2021 sebanyak **46**

The number of cooperatives that are still active in Konawe Kepulauan Regency in 2021 is 46

Paling banyak yaitu Koperasi Serba Usaha sebanyak **18**

The most, namely Multi-Business Cooperatives as many as 18



Sumber: Dinas Perindag, Koperasi, dan UMKM Kabupaten Konawe Kepulauan
Source: Industry, Trade, Cooperative, and UMKM Agency of Konawe Kepulauan Regency

<https://konkepkab.bps.go.id>

PENJELASAN TEKNIS

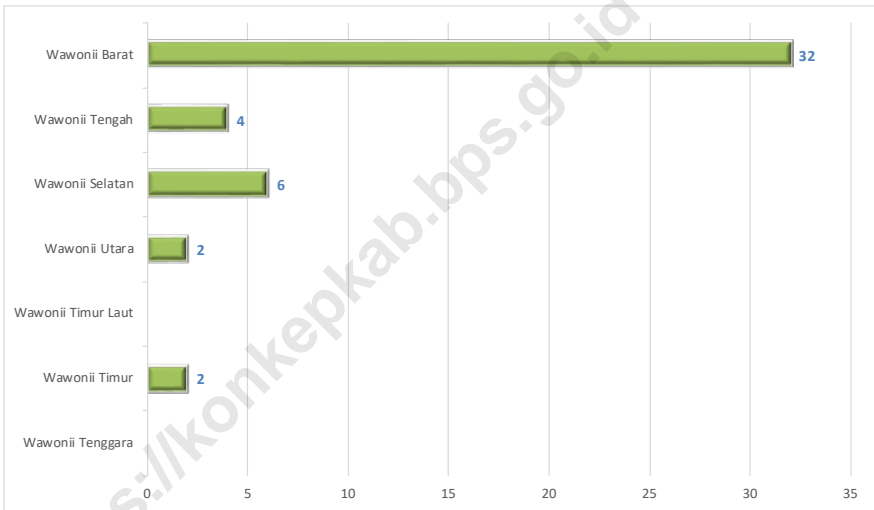
TECHNICAL NOTES

- | | |
|--|---|
| <p>1. Giro adalah produk bank dalam rangka menghimpun dana dari pihak ketiga dan pencairannya dapat diambil saat-waktu atau ditarik sampai ke batas batas yang telah ditentukan oleh pihak bank.</p> | <p>1. <i>Demand deposits are bank products in the context of collecting funds from third parties and their disbursement can be taken at any time or be withdrawn to the limits set by the bank</i></p> |
| <p>2. Simpanan berjangka adalah simpanan pada bank umum dan Bank Perkreditan Rakyat (BPR) dalam rupiah dan valuta asing milik pihak ketiga bukan bank –tidak termasuk milik pemerintah pusat dan bukan penduduk – yang penarikannya dapat dilakukan menurut suatu jangka waktu tertentu sesuai dengan perjanjian. Simpanan berjangka terdiri dari deposito berjangka, deposits on call, dan sertifikat deposito.</p> | <p>2. <i>Time deposits are deposits in commercial banks and rural banks (BPR) in rupiah and foreign currencies owned by non-bank third parties - excluding central government and non-residents - whose withdrawals can be made according to a certain time period in accordance with the agreement. Time deposits consist of time deposits, deposits on call, and certificates of deposit.</i></p> |
| <p>3. Tabungan adalah simpanan yang penarikannya hanya dapat dilakukan menurut syarat tertentu yang disepakati, tetapi tidak dapat ditarik dengan cek, bilyet giro, dan /atau alat lainnya yang dipersamakan dengan itu.</p> | <p>3. <i>Savings accounts are deposits which withdrawals can only be made according to certain agreed conditions, but cannot be withdrawn by check, giro, and / or other similar instruments.</i></p> |
| <p>4. Modal kerja adalah modal yang digunakan oleh perusahaan sebagai biaya operasi perusahaan yang perputaran kasnya kurang dari satu tahun melalui hasil penjualan produksinya dan bukan termasuk investasi.</p> | <p>4. <i>Working capital is capital that is used by companies as operating costs for companies whose cash flow is less than one year through the proceeds of production sales and is not included as an investment.</i></p> |

5. investasi merupakan penanaman uang atau modal pada suatu perusahaan atau proyek untuk tujuan memperoleh keuntungan.
 6. Koperasi adalah Kumpulan orang dalam tujuan tertentu yang bergabung secara sukarela untuk mendapatkan peningkatan kualitas ekonomi melalui pembentukan suatu organisasi bisnis yang dikendalikan secara demokratis, membuat kontribusi yang adil terhadap modal yang diperlukan dan menerima bagian yang adil terhadap risiko dan manfaat dari usaha tersebut.
5. *Investment is investing money or capital in a company or project for the purpose of making a profit*
 6. *Koperasi is A collection of people in certain goals who join voluntarily to get an increase in economic quality through the establishment of a democratically controlled business organization, make a fair contribution to the capital needed and receive a fair share of the risks and benefits of the business.*

Gambar 9.1
Figures

Jumlah Koperasi Aktif Menurut Kecamatan di Kabupaten Konawe Kepulauan, 2021
Number of Active Cooperative by Subdistrict in Konawe Kepulauan Regency, 2021



Sumber/Source: Dinas Perindag, Koperasi, dan UMKM Kabupaten Konawe Kepulauan/ Industry, Trade, Cooperative, and UMKM Agency of Konawe Kepulauan Regency

9.1 KOPERASI COOPERATIVE

Tabel 9.1.1 Jumlah Koperasi Aktif Menurut Kecamatan di Kabupaten Konawe Kepulauan, 2019–2021
Number of Active Cooperative by Subdistrict in Konawe Kepulauan Regency, 2018–2021

Kecamatan Subdistrict	2019	2020	2021
(1)	(3)	(4)	(5)
Wawonii Tenggara	-	-	-
Wawonii Timur	4	1	2
Wawonii Timur Laut	1	-	-
Wawonii Utara	10	-	2
Wawonii Selatan	10	1	6
Wawonii Tengah	3	-	4
Wawonii Barat	22	8	32
Konawe Kepulauan	50	10	46

Sumber/Source: Dinas Perindag, Koperasi, dan UMKM Kabupaten Konawe Kepulauan/ Industry, Trade, Cooperative, and UMKM Agency of Konawe Kepulauan Regency

Tabel
Table 9.1.2**Jumlah Koperasi Menurut Jenis Koperasi dan Kecamatan di Kabupaten Konawe Kepulauan, 2021**
Number of Cooperative by Kind of Cooperative and Subdistrict in Konawe Kepulauan Regency, 2021

Kecamatan Subdistrict	Jenis Koperasi/ Kind of Cooperative			Jumlah Total
	KUD	KSP	Lainnya Other	
(1)	(2)	(3)	(4)	(5)
Wawonii Tenggara	-	-	-	-
Wawonii Timur	-	-	2	2
Wawonii Timur Laut	-	-	-	-
Wawonii Utara	1	1	-	2
Wawonii Selatan	-	-	6	6
Wawonii Tengah	-	-	4	4
Wawonii Barat	1	1	30	32
Konawe Kepulauan	2	2	42	46

Sumber/Source: Dinas Perindag, Koperasi, dan UMKM Kabupaten Konawe Kepulauan/ Industry, Trade, Cooperative, and UMKM Agency of Konawe Kepulauan Regency

Tabel
Table 9.1.3**Jumlah Koperasi Menurut Jenis Koperasi di Kabupaten
Konawe Kepulauan, 2021**
**Number of Cooperative by Type in Konawe Kepulauan
Regency, 2021**

	Koperasi Cooperatives	Koperasi Aktif Active Cooperatives	Koperasi Tidak Aktif Non Active Cooperatives	Jumlah Total
	(1)	(2)	(3)	(4)
1	Koperasi Unit Desa	-	2	2
2	Koperasi Pertanian	1	2	3
3	Koperasi Perkebunan	4	-	4
4	Koperasi Peternakan	-	-	-
5	Koperasi Nelayan	-	-	-
6	KOPPONTREN	-	-	-
7	KOPKAR	-	-	-
8	Koperasi Angkatan Darat	-	-	-
9	Koperasi Kepolisian	-	-	-
10	Koperasi Serba Usaha	4	14	18
11	Koperasi Pasar	-	-	-
12	Koperasi Simpan Pinjam	-	2	2
13	Koperasi Angkutan Darat	-	1	1
14	KPRI	2	1	3
15	Koperasi Wanita	2	2	4
16	Koperasi Pertambangan	-	-	-
17	Koperasi Produsen	-	-	-
18	Koperasi Lainnya	7	2	9
	Kabupaten Konawe	20	26	46

Sumber/Source: Dinas Perindag, Koperasi, dan UMKM Kabupaten Konawe Kepulauan/ Industry, Trade, Cooperative, and UMKM Agency of Konawe Kepulauan Regency

9.2 PERBANKAN BANKING

Tabel 9.2.1 **Posisi Pinjaman (Rupiah dan Valuta Asing) yang diberikan Bank Umum dan BPR per Bulan di Kabupaten Konawe Kepulauan (Juta Rupiah), 2021**
Position of Credit (Rupiahs and Foreign Exchange) From Bank and BPR in Konawe Kepulauan Regency (Millions Rupiah) by Month, 2021

Bulan Month	Modal Kerja Captals	Investasi Invesment	Konsumsi Consumption	Jumlah Total
(1)	(2)	(3)	(4)	(5)
Januari/ January	5,596	1,844	125,705	133,145
Februari/ February	7,312	2,123	126,710	136,145
Maret/ March	9,581	2,326	127,756	139,663
April/ April	10,299	2,481	131,079	143,859
Mei/ May	10,085	2,482	131,284	143,851
Juni/ June	11,220	2,459	132,203	145,882
Juli/ July	11,369	2,420	132,812	146,601
Agustus/ August	11,346	2,473	132,866	146,685
September/ September	13,407	4,186	133,507	151,100
Oktober/ October	11,616	2,372	136,675	150,663
November/ November	11,322	2,720	136,802	150,844
Desember/ December

Sumber/Source: Kantor Perwakilan Bank Indonesia Provinsi Sulawesi Tenggara/ Bank Indonesia Representative Offices of South East Sulawesi

Tabel
Table 9.2.2**Posisi Pinjaman (Rupiah dan Valuta Asing) yang Diberikan Bank Umum dan BPR menurut Jenis Kredit di Kabupaten Konawe Kepulauan, 2021**
Position of Credit (Rupiahs and Foreign Exchange) From Bank and BPR by Type of Credit in Konawe Kepulauan Regency, 2021

Jenis Kredit Type of Credit	Jumlah Rekening Total Account	Nilai (Juta Rp) Value (Million Rp)
(1)	(2)	(3)
Modal Kerja/ <i>Capitals</i>	125	11 322
Investasi/ <i>Investment</i>	33	2 720
Konsumsi/ <i>Consumption</i>	1 006	136 802
Jumlah/Total	1 164	150 844

Sumber/Source: Kantor Perwakilan Bank Indonesia Provinsi Sulawesi Tenggara/ *Bank Indonesia Representative Offices of South East Sulawesi*

Tabel
Table 9.2.3**Posisi Pinjaman (Rupiah dan Valuta Asing) yang Diberikan Bank Umum dan BPR menurut Sektor Ekonomi di Kabupaten Konawe Kepulauan (Juta Rupiah), 2020**
Position of Credit (Rupiahs and Foreign Exchange) from Bank and BPR by Industrial Sector in Konawe Kepulauan Regency (Million Rp), 2020

Sektor Ekonomi <i>Industrial Sector</i>	Peminjam <i>Crediture</i>	Nilai (Juta Rp) <i>Value (Million Rp)</i>
(1)	(2)	(3)
Pinjaman kepada Lapangan Usaha	89	7 329
Pertanian, Kehutanan, dan Perikanan	4	64
Pertambangan dan Penggalian	-	-
Industri Pengolahan	8	677
Pengadaan Listrik dan Gas	-	-
Pengadaan Air, Pengelolaan Sampah, Limbah dan Daur Ulang	-	-
Konstruksi	-	-
Perdagangan Besar dan Eceran, Reparasi Mobil dan Motor	61	4 949
Transportasi dan Pergudangan	-	-
Penyedia Akomodasi dan Makan Minum	11	853
Informasi dan Komunikasi	-	-
Jasa Keuangan dan Asuransi	-	-
Real Estate	-	-
Jasa Perusahaan	2	508
Administrasi Pemerintahan, Pertahanan dan Jaminan Sosial Wajib	-	-
Jasa Pendidikan	-	-
Jasa Kesehatan	-	-
Jasa Lainnya	3	278
Pinjaman kepada bukan Lapangan Usaha	868	123 570
Jumlah/Total	957	130 899

Sumber/Source: Kantor Perwakilan Bank Indonesia Provinsi Sulawesi Tenggara/ *Bank Indonesia Representative Offices of South East Sulawesi*

PENGELUARAN PENDUDUK
POPULATION EXPENDITURE

Sumber: BPS, Survei Sosial
Ekonomi Nasional (SUSSNAS)
Source: BPS-Statistics Indonesia,
National Social Economic Survey



Pada tahun 2021,
rata-rata pengeluaran
seseorang per bulan di
Kabupaten Konawe
Kepulauan sebesar
841.899 rupiah

In 2021, the average expenditure
that a person spends per month
in Konawe Kepulauan Regency is
841,899 rupiah

Sebagian besar pengeluaran
tersebut digunakan untuk
konsumsi barang non-makanan,
khususnya untuk kebutuhan
perumahan dan fasilitas
rumah tangga sebesar

233.627 rupiah

Most of the expenditure was used
for consumption of non-food goods,
especially for housing and
household facilities amounting
to 233,627 rupiah



PENJELASAN TEKNIS

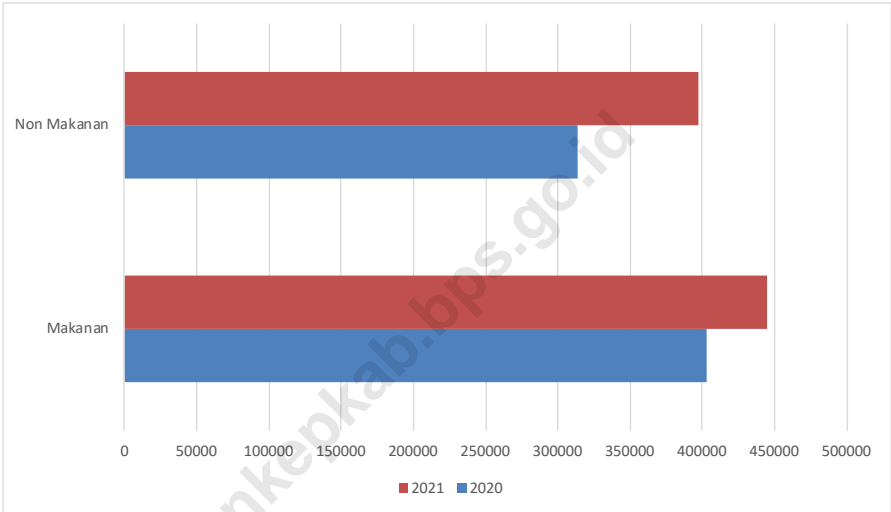
1. Pengeluaran rata-rata per kapita adalah biaya yang dikeluarkan untuk konsumsi semua anggota rumah tangga selama sebulan baik yang berasal dari pembelian, pemberian maupun produksi sendiri dibagi dengan banyaknya anggota rumah tangga dalam rumah tangga tersebut.
2. Mulai tahun 2011, Susenas dilaksanakan secara triwulan, yaitu Triwulan I dilaksanakan bulan Maret, Triwulan II bulan Juni, Triwulan III bulan September, dan Triwulan IV dilaksanakan bulan Desember.
3. Data pengeluaran dan konsumsi penduduk menurut kelompok barang diperoleh dari Survei Sosial Ekonomi Nasional (Susenas) BPS Triwulan I-2015, yang mencakup semua provinsi di Indonesia.
4. Data konsumsi/pengeluaran yang dikumpulkan pada Susenas Triwulan I-2014 dibagi menjadi dua kelompok, yaitu konsumsi makanan dan bukan makanan. Untuk konsumsi bukan makanan, pada umumnya yang dikumpulkan hanya data nilainya, kecuali untuk beberapa jenis pengeluaran tertentu, seperti penggunaan listrik, air, gas, dan bahan bakar minyak (BBM) yang juga dikumpulkan kuantitasnya.

TECHNICAL NOTES

1. *Per capita Average Expenditure is the cost spent for all household members consumption during the month, whether from purchasing, giving or own production, divided by the number of household members in the household.*
2. *Starting 2011 Susenas implemented in quarterly i.e. The First Quarter of 2011 Susenas held in March, the Second Quarter held in June, the Third Quarter held in September and the Fourth Quarter held in December.*
3. *Data on consumer expenditure and consumption by commodity group of expenditure are obtained from the 2015 National Socio-Economic Survey (Susenas) First Quarter which covers all provinces in Indonesia.*
4. *The data of consumption/expenditure collected in the First Quarter of 2014 Susenas are divided into two groups, namely food and non-food consumption. For consumption of non-food, the data collected in general are only their values, except for certain types of expenditure, such as electricity, water, gas, and fuel, which are also collected for their quantity data.*

Gambar 10.1
Figures

Rata-Rata Pengeluaran per Kapita Sebulan Menurut Kelompok Pengeluaran di Kabupaten Konawe Kepulauan, 2020-2021
Monthly Average of Expenditure Per Capita by Expenditure Group in Konawe Regency, 2020-2021



Sumber/Source: BPS, Survei Sosial Ekonomi Nasional (Susenas) Maret/BPS-Statistics Indonesia, National Socioeconomic Survey March

Tabel
Table 10.1

Rata-rata Pengeluaran per Kapita Sebulan Menurut Kelompok Komoditas (rupiah) di Kabupaten Konawe Kepulauan, 2020 dan 2021
Monthly Average Expenditure per Capita by Commodity Group (rupiahs) in Konawe Kepulauan Regency, 2020 and 2021

Kelompok Komoditas/Commodity Group	2020	2021
(1)	(2)	(3)
Makanan/Food		
Padi-padian/ <i>Cereals</i>	68 519	80 496
Umbi-umbian/ <i>Tubers</i>	9 164	9 941
Ikan/udang/cumi/kerang/ <i>Fish/shrimp/common squid/shells</i>	56 782	61 933
Daging/ <i>Meat</i>	4 097	3 379
Telur dan susu/ <i>Eggs and milk</i>	16 399	19 221
Sayur-sayuran/ <i>Vegetables</i>	27 715	30 510
Kacang-kacangan/ <i>Legumes</i>	3 350	3 560
Buah-buahan/ <i>Fruits</i>	29 285	10 431
Minyak dan kelapa/ <i>Oil and coconut</i>	7 787	10 646
Bahan minuman/ <i>Beverage stuffs</i>	13 316	14 891
Bumbu-bumbuan/ <i>Spices</i>	8 063	9 955
Konsumsi lainnya/ <i>Miscellaneous food items</i>	8 725	9 117
Makanan dan minuman jadi/ <i>Prepared food and beverages</i>	86 901	104 135
Rokok/ <i>Cigarettes</i>	62 736	76 209
Jumlah makanan/Total food	402 839	444 426
Bukan makanan/Non-food		
Perumahan dan fasilitas rumah tangga/ <i>Housing and household facilities</i>	193 817	233 627
Aneka barang dan jasa/ <i>Goods and services</i>	53 676	71 620
Pakaian, alas kaki, dan tutup kepala/ <i>Clothing, footwear, and headgear</i>	19 223	21 017
Barang tahan lama/ <i>Durable goods</i>	28 682	40 803
Pajak, pungutan, dan asuransi/ <i>Taxes and insurance</i>	17 199	26 302
Keperluan pesta dan upacara/kenduri/ <i>Parties and ceremonies</i>	1 512	4 104
Jumlah bukan makanan/Total non-food	314 109	397 473
Jumlah/Total	716 948	841 899

Sumber/Source: BPS, Survei Sosial Ekonomi Nasional (Susenas) Maret/BPS-Statistics Indonesia, National Socioeconomic Survey March

Tabel
Table 10.2

Persentase Pengeluaran per Kapita Sebulan Menurut Kelompok Komoditas di Kabupaten Konawe Kepulauan, 2020 dan 2021
Percentage of Monthly Expenditure per Capita by Commodity Group in Konawe Kepulauan Regency, 2020 and 2021

Kelompok Komoditas/Commodity Group	2020	2021
(1)	(2)	(3)
Makanan/Food		
Padi-padian/Cereals	9,56	9.56
Umbi-umbian/Tubers	1,28	1.18
Ikan/udang/cumi/kerang/Fish/shrimp/common squid/shells	7,92	7.36
Daging/Meat	0,57	0.40
Telur dan susu/Eggs and milk	2,29	2.28
Sayur-sayuran/Vegetables	3,87	3.62
Kacang-kacangan/Legumes	0,47	0.42
Buah-buahan/Fruits	4,08	1.24
Minyak dan kelapa/Oil and coconut	1,09	1.26
Bahan minuman/Beverage stuffs	1,86	1.77
Bumbu-bumbuan/Spices	1,12	1.18
Konsumsi lainnya/Miscellaneous food items	1,22	1.08
Makanan dan minuman jadi/Prepared food and beverages	12,12	12.37
Rokok/Cigarettes	8,75	9.05
Jumlah makanan/Total food	56,19	52.79
Bukan makanan/Non-food		
Perumahan dan fasilitas rumah tangga/Housing and household facilities	27,03	27.75
Aneka barang dan jasa/Goods and services	7,49	8.51
Pakaian, alas kaki, dan tutup kepala/Clothing, footwear, and headgear	2,68	2.50
Barang tahan lama/Durable goods	4,00	4.85
Pajak, pungutan, dan asuransi/Taxes and insurance	2,40	3.12
Keperluan pesta dan upacara/kenduri/Parties and ceremonies	0,21	0.49
Jumlah bukan makanan/Total non-food	43,81	47.21
Jumlah/Total	100,00	100.00

Sumber/Source: BPS, Survei Sosial Ekonomi Nasional (Susenas) Maret/BPS-Statistics Indonesia, National Socioeconomic Survey March

Tabel
Table 10.3

Rata-Rata Konsumsi Kalori per Kapita Sehari menurut Kelompok Komoditas Makanan di Kabupaten Konawe Kepulauan(Kcal), 2021
Average Consumption of Calories Per Capita Per days by Food Commodity Group in Konawe Kepulauan Regency (Kcal), 2021

Kelompok Komoditas Makanan <i>Food Commodity Group</i>	Rata-Rata Konsumsi Kalori per Kapita <i>Average Consumption of Calories per Capita</i>
(1)	(2)
Padi-padian/ <i>Cereals</i>	915,55
Umbi-umbian/ <i>Tubers</i>	104,60
Ikan/udang/cumi/kerang/ <i>Fish/Shrimp/squid/clam</i>	78,21
Daging/ <i>Meat</i>	7,16
Telur dan Susu/ <i>Eggs and Milk</i>	35,32
Sayur-sayuran/ <i>Vegetables</i>	36,96
Kacang-kacangan/ <i>Legumes</i>	14,41
Buah-buahan/ <i>Fruits</i>	47,07
Minyak dan Kelapa/ <i>Oil and Fats</i>	180,01
Bahan Minuman/ <i>Beverage Stuffs</i>	81,01
Bumbu-bumbuan/ <i>Spices</i>	4,86
Konsumsi Lainnya/ <i>Miscellaneous Food items</i>	51,96
Makanan dan Minuman Jadi/ <i>Prepared Food and Beverages</i>	247,80
Rokok dan tembakau/ <i>Cigarettes and Tobacco</i>	0,00
Jumlah Pengeluaran Kabupaten Konawe Kepulauan	1 804,90

Sumber/Source: BPS, Survei Sosial Ekonomi Nasional (Susenas) Maret/ BPS-Statistics Indonesia, National Socioeconomic Survey March

PERDAGANGAN
TRADE

Pada tahun 2021, terdapat
10 pasar umum di Kabupaten
Konawe Kepulauan
*In 2021, there will be 10 general markets
in Konawe Kepulauan Regency*



Sumber:
Dinas Perindag,
Koperasi, dan UMKM
Kabupaten Konawe Kepulauan
*Source:
Industry, Trade, Cooperative
and UMMAgency of Konawe Kepulauan Regency*

Wawonii Tenggara, Wawonii Selatan,
dan Wawonii Timur Laut adalah
kecamatan dengan jumlah pasar umum
terbanyak sebanyak **2** pasar.

*Wawonii Tenggara, Wawonii Selatan,
and Wawonii Timur Laut are the sub-districts
with the largest number of public markets
as many as 2 markets*



PENJELASAN TEKNIS**TECHNICAL NOTES**

1. Lorem ipsum dolor sit amet, consectetur adipiscing elit, sed diam nonummy nibh euismod tincidunt ut laoreet dolore magna aliquam erat volutpat. Ut wisi enim ad minim veniam, quis nostrud exerci tation ullamcorper suscipit lobortis nisl ut aliquip ex ea commodo consequat. Duis autem vel eum iriure dolor in hendrerit in vulputate velit esse molestie consequat, vel illum dolore eu feugiat nulla facilisis at vero eros et accumsan et iusto odio dignissim qui blandit praesent luptatum zzril delenit augue duis dolore te feugait nulla facilisi.
 2. Lorem ipsum dolor sit amet, consectetur adipiscing elit, sed diam nonummy nibh euismod tincidunt ut laoreet dolore magna aliquam erat volutpat. Ut wisi enim ad minim veniam, quis nostrud exerci tation ullamcorper suscipit lobortis nisl ut aliquip ex ea commodo consequat. Duis autem vel eum iriure dolor in hendrerit in vulputate velit esse molestie consequat, vel illum dolore eu feugiat nulla facilisis at vero eros et accumsan et iusto odio dignissim qui blandit praesent luptatum zzril delenit augue duis dolore te feugait nulla facilisi.
 3. Lorem ipsum dolor sit amet, consectetur adipiscing elit, sed
1. *Lorem ipsum dolor sit amet, consectetur adipiscing elit, sed diam nonummy nibh euismod tincidunt ut laoreet dolore magna aliquam erat volutpat. Ut wisi enim ad minim veniam, quis nostrud exerci tation ullamcorper suscipit lobortis nisl ut aliquip ex ea commodo consequat. Duis autem vel eum iriure dolor in hendrerit in vulputate velit esse molestie consequat, vel illum dolore eu feugiat nulla facilisis at vero eros et accumsan et iusto odio dignissim qui blandit praesent luptatum zzril delenit augue duis dolore te feugait nulla facilisi.*
 2. *Lorem ipsum dolor sit amet, consectetur adipiscing elit, sed diam nonummy nibh euismod tincidunt ut laoreet dolore magna aliquam erat volutpat. Ut wisi enim ad minim veniam, quis nostrud exerci tation ullamcorper suscipit lobortis nisl ut aliquip ex ea commodo consequat. Duis autem vel eum iriure dolor in hendrerit in vulputate velit esse molestie consequat, vel illum dolore eu feugiat nulla facilisis at vero eros et accumsan et iusto odio dignissim qui blandit praesent luptatum zzril delenit augue duis dolore te feugait nulla facilisi.*
 3. *Lorem ipsum dolor sit amet, consectetur adipiscing elit, sed*

diam nonummy nibh euismod tincidunt ut laoreet dolore magna aliquam erat volutpat. Ut wisi enim ad minim veniam, quis nostrud exerci tation ullamcorper suscipit lobortis nisl ut aliquip ex ea commodo consequat. Duis autem vel eum iriure dolor in hendrerit in vulputate velit esse molestie consequat, vel illum dolore eu feugiat nulla facilisis at vero eros et accumsan et iusto odio dignissim qui blandit praesent luptatum zzril delenit augue duis dolore te feugait nulla facilisi.

4. Lorem ipsum dolor sit amet, consectetur adipiscing elit, sed diam nonummy nibh euismod tincidunt ut laoreet dolore magna aliquam erat volutpat. Ut wisi enim ad minim veniam, quis nostrud exerci tation ullamcorper suscipit lobortis nisl ut aliquip ex ea commodo consequat. Duis autem vel eum iriure dolor in hendrerit in vulputate velit esse molestie consequat, vel illum dolore eu feugiat nulla facilisis at vero eros et accumsan et iusto odio dignissim qui blandit praesent luptatum zzril delenit augue duis dolore te feugait nulla facilisi.

diam nonummy nibh euismod tincidunt ut laoreet dolore magna aliquam erat volutpat. Ut wisi enim ad minim veniam, quis nostrud exerci tation ullamcorper suscipit lobortis nisl ut aliquip ex ea commodo consequat. Duis autem vel eum iriure dolor in hendrerit in vulputate velit esse molestie consequat, vel illum dolore eu feugiat nulla facilisis at vero eros et accumsan et iusto odio dignissim qui blandit praesent luptatum zzril delenit augue duis dolore te feugait nulla facilisi.

4. *Lorem ipsum dolor sit amet, consectetur adipiscing elit, sed diam nonummy nibh euismod tincidunt ut laoreet dolore magna aliquam erat volutpat. Ut wisi enim ad minim veniam, quis nostrud exerci tation ullamcorper suscipit lobortis nisl ut aliquip ex ea commodo consequat. Duis autem vel eum iriure dolor in hendrerit in vulputate velit esse molestie consequat, vel illum dolore eu feugiat nulla facilisis at vero eros et accumsan et iusto odio dignissim qui blandit praesent luptatum zzril delenit augue duis dolore te feugait nulla facilisi.*

Gambar 11.1
Figures

**Jumlah Pasar Umum Menurut Kecamatan di Kabupaten
Konawe Kepulauan, 2021**
*Number of General Market by Subdistrict in Konawe
Kepulauan Regency, 2021*



Sumber/Source: Dinas Perindag, Koperasi, dan UMKM Kabupaten Konawe Kepulauan/ Industry, Trade, Cooperative, and UMKM Agency of Konawe Kepulauan Regency

Tabel
Table 11.1**Jumlah Pasar Berdasarkan Izin Dirinci Menurut Jenisnya dan Kecamatan di Kabupaten Konawe Kepulauan, 2021**
Number of Market Based on Permission Specified by Type and Subdistrict in Konawe Kepulauan Regency, 2021

Kecamatan Subdistrict	Jenis Pasar Type of Market	
	Pasar Umum General Market	Pasar Ikan Fish Market
(1)	(2)	(3)
Wawonii Tenggara	2	-
Wawonii Timur	1	-
Wawonii Timur Laut	2	-
Wawonii Utara	1	-
Wawonii Selatan	2	-
Wawonii Tengah	1	-
Wawonii Barat	1	-
Kabupaten Konawe	10	-

Sumber/Source: Dinas Perindag, Koperasi, dan UMKM Kabupaten Konawe Kepulauan/ Industry, Trade, Cooperative, and UMKM Agency of Konawe Kepulauan Regency

Produk Domestik Regional Bruto Kabupaten
Korawe Kepulauan pada Tahun 2021
Atas Dasar Harga Berlaku (ADHB)

sebesar **1.469,81** (miliar) rupiah

*Korawe Kepulauan Regency Gross Regional
Domestic Product in 2021 at Current Market
Price (ADHB) of 1469.81 (billion) rupiah*

Sementara
Atas Dasar Harga Konstan (ADHK)

sebesar **1071,1** (miliar) rupiah

*Meanwhile on the basis of
Constant Market Price (ADHK) of 1071.1 (billion) rupiah*

Sumber:
BPS, Hasil Sensus,
Survei, dan Berbagai Sumber Lainnya
Source:
BPS-Statistik Indonesia,
Census, Surveys, and Other Sources



Sementara laju pertumbuhan
Produk Domestik Bruto Kabupaten
Korawe Kepulauan tahun 2021

sebesar **2,3** persen

*Meanwhile, the Gross Domestic Product growth rate of
Korawe Kepulauan Regency in 2021 is 2.3 percent*

PENJELASAN TEKNIS**TECHNICAL NOTES**

1. Lorem ipsum dolor sit amet, consectetur adipiscing elit, sed diam nonummy nibh euismod tincidunt ut laoreet dolore magna aliquam erat volutpat. Ut wisi enim ad minim veniam, quis nostrud exerci tation ullamcorper suscipit lobortis nisl ut aliquip ex ea commodo consequat. Duis autem vel eum iriure dolor in hendrerit in vulputate velit esse molestie consequat, vel illum dolore eu feugiat nulla facilisis at vero eros et accumsan et iusto odio dignissim qui blandit praesent luptatum zzril delenit augue duis dolore te feugait nulla facilisi.
2. Lorem ipsum dolor sit amet, consectetur adipiscing elit, sed diam nonummy nibh euismod tincidunt ut laoreet dolore magna aliquam erat volutpat. Ut wisi enim ad minim veniam, quis nostrud exerci tation ullamcorper suscipit lobortis nisl ut aliquip ex ea commodo consequat. Duis autem vel eum iriure dolor in hendrerit in vulputate velit esse molestie consequat, vel illum dolore eu feugiat nulla facilisis at vero eros et accumsan et iusto odio dignissim qui blandit praesent luptatum zzril delenit augue duis dolore te feugait nulla facilisi.
3. Lorem ipsum dolor sit amet, consectetur adipiscing elit, sed

1. *Lorem ipsum dolor sit amet, consectetur adipiscing elit, sed diam nonummy nibh euismod tincidunt ut laoreet dolore magna aliquam erat volutpat. Ut wisi enim ad minim veniam, quis nostrud exerci tation ullamcorper suscipit lobortis nisl ut aliquip ex ea commodo consequat. Duis autem vel eum iriure dolor in hendrerit in vulputate velit esse molestie consequat, vel illum dolore eu feugiat nulla facilisis at vero eros et accumsan et iusto odio dignissim qui blandit praesent luptatum zzril delenit augue duis dolore te feugait nulla facilisi.*
2. *Lorem ipsum dolor sit amet, consectetur adipiscing elit, sed diam nonummy nibh euismod tincidunt ut laoreet dolore magna aliquam erat volutpat. Ut wisi enim ad minim veniam, quis nostrud exerci tation ullamcorper suscipit lobortis nisl ut aliquip ex ea commodo consequat. Duis autem vel eum iriure dolor in hendrerit in vulputate velit esse molestie consequat, vel illum dolore eu feugiat nulla facilisis at vero eros et accumsan et iusto odio dignissim qui blandit praesent luptatum zzril delenit augue duis dolore te feugait nulla facilisi.*
3. *Lorem ipsum dolor sit amet, consectetur adipiscing elit, sed*

diam nonummy nibh euismod tincidunt ut laoreet dolore magna aliquam erat volutpat. Ut wisi enim ad minim veniam, quis nostrud exerci tation ullamcorper suscipit lobortis nisl ut aliquip ex ea commodo consequat. Duis autem vel eum iriure dolor in hendrerit in vulputate velit esse molestie consequat, vel illum dolore eu feugiat nulla facilisis at vero eros et accumsan et iusto odio dignissim qui blandit praesent luptatum zzril delenit augue duis dolore te feugait nulla facilisi.

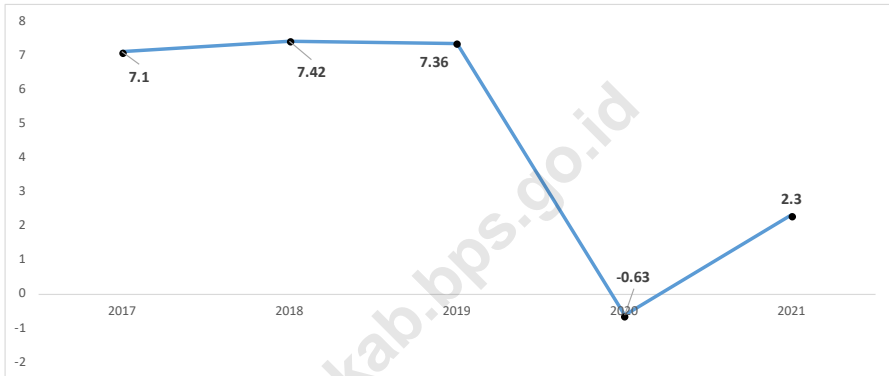
4. Lorem ipsum dolor sit amet, consectetur adipiscing elit, sed diam nonummy nibh euismod tincidunt ut laoreet dolore magna aliquam erat volutpat. Ut wisi enim ad minim veniam, quis nostrud exerci tation ullamcorper suscipit lobortis nisl ut aliquip ex ea commodo consequat. Duis autem vel eum iriure dolor in hendrerit in vulputate velit esse molestie consequat, vel illum dolore eu feugiat nulla facilisis at vero eros et accumsan et iusto odio dignissim qui blandit praesent luptatum zzril delenit augue duis dolore te feugait nulla facilisi.

diam nonummy nibh euismod tincidunt ut laoreet dolore magna aliquam erat volutpat. Ut wisi enim ad minim veniam, quis nostrud exerci tation ullamcorper suscipit lobortis nisl ut aliquip ex ea commodo consequat. Duis autem vel eum iriure dolor in hendrerit in vulputate velit esse molestie consequat, vel illum dolore eu feugiat nulla facilisis at vero eros et accumsan et iusto odio dignissim qui blandit praesent luptatum zzril delenit augue duis dolore te feugait nulla facilisi.

4. *Lorem ipsum dolor sit amet, consectetur adipiscing elit, sed diam nonummy nibh euismod tincidunt ut laoreet dolore magna aliquam erat volutpat. Ut wisi enim ad minim veniam, quis nostrud exerci tation ullamcorper suscipit lobortis nisl ut aliquip ex ea commodo consequat. Duis autem vel eum iriure dolor in hendrerit in vulputate velit esse molestie consequat, vel illum dolore eu feugiat nulla facilisis at vero eros et accumsan et iusto odio dignissim qui blandit praesent luptatum zzril delenit augue duis dolore te feugait nulla facilisi.*

Gambar 12.1
Figures

Laju Pertumbuhan Produk Domestik Regional Bruto Atas Dasar Harga Konstan 2010 di Kabupaten Konawe Kepulauan (persen), 2017–2021
Growth Rate of Gross Regional Domestic Product at 2010 Constant Market Prices in Konawe Kepulauan Regency (percent), 2017–2020



Sumber/Source: BPS, Hasil Sensus, Survei, dan Berbagai Sumber Lainnya/ BPS-Statistics Indonesia, Census, Surveys, and Other Sources

Tabel 12.1. **Produk Domestik Regional Bruto Atas Dasar Harga Berlaku Menurut Lapangan Usaha di Kabupaten Konawe Kepulauan (miliar rupiah), 2017–2021**
Gross Regional Domestic Product at Current Market Prices by Industry in Konawe Kepulauan Regency (billion rupiahs), 2017–2021

Lapangan Usaha/Industry	2017	2018	2019	2020	2021
(1)	(2)	(3)	(4)	(5)	(6)
A Pertanian, Kehutanan, dan Perikanan/ <i>Agriculture, Forestry, and Fishing</i>	627,42	681,90	748,25	758,61	773,40
B Pertambangan dan Penggalian/ <i>Mining and Quarrying</i>	119,83	140,84	161,13	156,23	167,90
C Industri Pengolahan/ <i>Manufacturing</i>	37,59	38,49	41,18	41,75	46,16
D Pengadaan Listrik dan Gas/ <i>Electricity and Gas</i>	0,34	0,33	0,37	0,38	0,40
E Pengadaan Air; Pengelolaan Sampah, Limbah, dan Daur Ulang/ <i>Water Supply; Sewerage, Waste Management, and Remediation Activities</i>	1,01	0,99	1,00	1,02	1,03
F Konstruksi/ <i>Construction</i>	62,81	75,20	86,50	87,25	100,77
G Perdagangan Besar dan Eceran; Reparasi Mobil dan Sepeda Motor/ <i>Wholesale and Retail Trade; Repair of Motor Vehicles and Motorcycles</i>	73,36	83,13	93,44	93,21	105,08
H Transportasi dan Pergudangan/ <i>Transportation and Storage</i>	3,48	3,77	4,05	4,01	3,89
I Penyediaan Akomodasi dan Makan Minum/ <i>Accommodation and Food Service Activities</i>	0,57	0,64	0,70	0,71	0,74
J Informasi dan Komunikasi/ <i>Information and Communication</i>	1,76	1,92	2,09	2,27	2,41

Lanjutan Tabel/*Continued Table* 12.1

Lapangan Usaha/ <i>Industry</i>		2017	2018	2019	2020	2021
(1)		(2)	(3)	(4)	(5)	(6)
K	Jasa Keuangan dan Asuransi/ <i>Financial and Insurance Activities</i>	18,86	19,91	21,72	22,35	25,22
L	Real Estat/ <i>Real Estate Activities</i>	11,39	11,78	12,32	12,44	12,82
M,N	Jasa Perusahaan/ <i>Business Activities</i>	1,01	1,10	1,19	1,21	1,26
O	Administrasi Pemerintahan, Pertahanan, dan Jaminan Sosial Wajib/ <i>Public Administration and Defence; Compulsory Social Security</i>	152,10	157,20	161,78	165,07	173,46
P	Jasa Pendidikan/ <i>Education</i>	33,77	36,95	40,11	42,84	45,21
Q	Jasa Kesehatan dan Kegiatan Sosial/ <i>Human Health and Social Work Activities</i>	5,24	5,71	6,30	6,99	7,71
R,S,T,U	Jasa Lainnya/ <i>Other Services Activities</i>	2,05	2,16	2,26	2,24	2,35
Produk Domestik Regional Bruto/<i>Gross Regional Domestic Product</i>		1 152,59	1 262,01	1 384,40	1 398,58	1 398,58

Sumber/*Source*: BPS, berbagai sensus, survei dan sumber lain/*BPS-Statistics Indonesia, various census, survey, and other sources*

Tabel
Table 12.2

Produk Domestik Regional Bruto Atas Dasar Harga Konstan 2010 Menurut Lapangan Usaha di Kabupaten Konawe Kepulauan (miliar rupiah), 2017–2021
Gross Regional Domestic Product at 2010 Constant Market Prices by Industry in Konawe Kepulauan Regency (billion rupiahs), 2017–2021

Lapangan Usaha/Industry		2017	2018	2019	2020	2021
(1)		(2)	(3)	(4)	(5)	(6)
A	Pertanian, Kehutanan, dan Perikanan/ <i>Agriculture, Forestry, and Fishing</i>	506,42	548,90	589,85	583,65	579,64
B	Pertambangan dan Penggalian/ <i>Mining and Quarrying</i>	94,03	105,65	118,15	117,16	124,36
C	Industri Pengolahan/ <i>Manufacturing</i>	30,11	29,95	31,23	30,55	32,47
D	Pengadaan Listrik dan Gas/ <i>Electricity and Gas</i>	–	–	0,31	0,31	0,32
E	Pengadaan Air; Pengelolaan Sampah, Limbah, dan Daur Ulang/ <i>Water Supply; Sewerage, Waste Management, and Remediation Activities</i>	–	–	0,80	0,81	0,81
F	Konstruksi/ <i>Construction</i>	45,61	50,38	55,68	55,66	61,01
G	Perdagangan Besar dan Eceran; Reparasi Mobil dan Sepeda Motor/ <i>Wholesale and Retail Trade; Repair of Motor Vehicles and Motorcycles</i>	55,97	61,01	66,90	65,46	71,93
H	Transportasi dan Pergudangan/ <i>Transportation and Storage</i>	3,10	3,33	3,51	3,43	3,44
I	Penyediaan Akomodasi dan Makan Minum/ <i>Accommodation and Food Service Activities</i>	–	–	0,51	0,51	0,52
J	Informasi dan Komunikasi/ <i>Information and Communication</i>	1,76	1,92	2,09	2,27	2,46

Lanjutan Tabel/*Continued Table 12.2*

Lapangan Usaha/Industry		2017	2018	2019	2020	2021
(1)		(2)	(3)	(4)	(5)	(6)
K	Jasa Keuangan dan Asuransi/ <i>Financial and Insurance Activities</i>	14,21	14,48	15,51	16,09	17,30
L	Real Estat/ <i>Real Estate Activities</i>	9,20	9,43	9,77	9,83	10,05
M,N	Jasa Perusahaan/ <i>Business Activities</i>	–	–	0,88	0,87	0,89
O	Administrasi Pemerintahan, Pertahanan, dan Jaminan Sosial Wajib/ <i>Public Administration and Defence; Compulsory Social Security</i>	117,72	118,41	120,39	120,34	124,16
P	Jasa Pendidikan/ <i>Education</i>	26,98	29,08	31,12	32,78	33,98
Q	Jasa Kesehatan dan Kegiatan Sosial/ <i>Human Health and Social Work Activities</i>	4,36	4,64	5,02	5,43	5,88
R,S,T,U	Jasa Lainnya/ <i>Other Services Activities</i>	1,73	1,80	1,87	1,82	1,88
Produk Domestik Regional Bruto/<i>Gross Regional Domestic Product</i>		913,55	981,37	1 053,58	1 046,99	1 071,10

Catatan/Note: *Angka Sementara/ *Preliminary Figure*

**Angka Sangat Sementara/ *Very Preliminary Figure*

Sumber/Source: BPS, berbagai sensus, survei, dan sumber lain/ *BPS-Statistics Indonesia, various census, surveys, and other sources*

Tabel
Table 12.3

Distribusi Persentase Produk Domestik Regional Bruto Atas Dasar Harga Berlaku Menurut Lapangan Usaha di Kabupaten Konawe Kepulauan, 2017–2021
Percentage Distribution of Gross Regional Domestic Product at Current Market Prices by Industry in Konawe Kepulauan Regency, 2017–2021

Lapangan Usaha/ <i>Industry</i>	2017	2018	2019	2020	2021
(1)	(2)	(3)	(4)	(5)	(6)
A Pertanian, Kehutanan, dan Perikanan/ <i>Agriculture, Forestry, and Fishing</i>	54,44	54,03	54,05	54,24	52,62
B Pertambangan dan Penggalian/ <i>Mining and Quarrying</i>	10,40	11,16	11,64	11,17	11,42
C Industri Pengolahan/ <i>Manufacturing</i>	3,26	3,05	2,97	2,98	3,14
D Pengadaan Listrik dan Gas/ <i>Electricity and Gas</i>	0,03	0,03	0,03	0,03	0,03
E Pengadaan Air; Pengelolaan Sampah, Limbah, dan Daur Ulang/ <i>Water Supply; Sewerage, Waste Management, and Remediation Activities</i>	0,09	0,08	0,07	0,07	0,07
F Konstruksi/ <i>Construction</i>	5,45	5,96	6,25	6,24	6,86
G Perdagangan Besar dan Eceran; Reparasi Mobil dan Sepeda Motor/ <i>Wholesale and Retail Trade; Repair of Motor Vehicles and Motorcycles</i>	6,36	6,59	6,75	6,66	7,15
H Transportasi dan Pergudangan/ <i>Transportation and Storage</i>	0,30	0,30	0,29	0,29	0,26
I Penyediaan Akomodasi dan Makan Minum/ <i>Accommodation and Food Service Activities</i>	0,05	0,05	0,05	0,05	0,05
J Informasi dan Komunikasi/ <i>Information and Communication</i>	0,15	0,15	0,15	0,16	0,16
K Jasa Keuangan dan Asuransi/ <i>Financial and Insurance Activities</i>	1,64	1,58	1,57	1,60	1,72

Lanjutan Tabel/*Continued Table* 12.3

Lapangan Usaha/ <i>Industry</i>		2017	2018	2019	2020	2021
(1)		(2)	(3)	(4)	(5)	(6)
L	Real Estat/ <i>Real Estate Activities</i>	0,99	0,93	0,89	0,89	0,87
M,N	Jasa Perusahaan/ <i>Business Activities</i>	0,09	0,09	0,09	0,09	0,09
O	Administrasi Pemerintahan, Pertahanan, dan Jaminan Sosial Wajib/ <i>Public Administration and Defence; Compulsory Social Security</i>	13,20	12,46	11,69	11,80	11,80
P	Jasa Pendidikan/ <i>Education</i>	2,93	2,93	2,90	3,06	3,08
Q	Jasa Kesehatan dan Kegiatan Sosial/ <i>Human Health and Social Work Activities</i>	0,45	0,45	0,46	0,50	0,52
R,S,T,U	Jasa Lainnya/ <i>Other Services Activities</i>	0,18	0,17	0,16	0,16	0,16
Produk Domestik Regional Bruto/<i>Gross Regional Domestic Product</i>		100,00	100,00	100,00	100,00	100,00

Catatan/*Note*: *Angka Sementara/ *Preliminary Figure*

**Angka Sangat Sementara/ *Very Preliminary Figure*

Sumber/*Source*: BPS, berbagai sensus, survei, dan sumber lain/ *BPS-Statistics Indonesia, various census, surveys, and other sources*

Tabel
Table 12.4**Laju Pertumbuhan Produk Domestik Regional Bruto Atas Dasar Harga Konstan 2010 Menurut Lapangan Usaha di Kabupaten Konawe Kepulauan (persen), 2017–2021**
Growth Rate of Gross Regional Domestic Product at 2010 Constant Market Prices by Industry in Konawe Kepulauan Regency (percent), 2017–2021

Lapangan Usaha/ <i>Industry</i>	2017	2018	2019	2020	2021
(1)	(2)	(3)	(4)	(5)	(6)
A Pertanian, Kehutanan, dan Perikanan/ <i>Agriculture, Forestry, and Fishing</i>	6,49	8,39	7,46	-1,05	-0,69
B Pertambangan dan Penggalian/ <i>Mining and Quarrying</i>	15,78	12,36	11,83	-0,84	6,15
C Industri Pengolahan/ <i>Manufacturing</i>	3,94	-0,54	4,27	-2,17	6,27
D Pengadaan Listrik dan Gas/ <i>Electricity and Gas</i>	14,80	-3,49	9,14	-0,33	3,46
E Pengadaan Air; Pengelolaan Sampah, Limbah, dan Daur Ulang/ <i>Water Supply; Sewerage, Waste Management, and Remediation Activities</i>	2,31	-3,10	1,52	1,46	-0,54
F Konstruksi/ <i>Construction</i>	8,98	10,45	10,52	-0,03	9,61
G Perdagangan Besar dan Eceran; Reparasi Mobil dan Sepeda Motor/ <i>Wholesale and Retail Trade; Repair of Motor Vehicles and Motorcycles</i>	9,93	9,00	9,65	-2,15	9,89
H Transportasi dan Pergudangan/ <i>Transportation and Storage</i>	5,42	7,46	5,44	-2,11	0,21
I Penyediaan Akomodasi dan Makan Minum/ <i>Accommodation and Food Service Activities</i>	8,69	8,71	8,26	0,53	2,45
J Informasi dan Komunikasi/ <i>Information and Communication</i>	9,28	9,02	8,66	8,81	8,02
K Jasa Keuangan dan Asuransi/ <i>Financial and Insurance Activities</i>	4,51	1,92	7,10	3,75	7,51

Lanjutan Tabel/*Continued Table 12.4*

Lapangan Usaha/ <i>Industry</i>		2017	2018	2019	2020	2021
(1)		(2)	(3)	(4)	(5)	(6)
L	Real Estat/ <i>Real Estate Activities</i>	4,12	2,45	3,59	0,67	2,22
M,N	Jasa Perusahaan/ <i>Business Activities</i>	5,07	4,93	4,42	-1,24	1,50
O	Administrasi Pemerintahan, Pertahanan, dan Jaminan Sosial Wajib/ <i>Public Administration and Defence; Compulsory Social Security</i>	3,96	0,59	1,67	-0,04	3,18
P	Jasa Pendidikan/ <i>Education</i>	3,32	7,80	7,02	5,32	3,68
Q	Jasa Kesehatan dan Kegiatan Sosial/ <i>Human Health and Social Work Activities</i>	3,26	6,56	8,17	8,09	8,25
R,S,T,U	Jasa Lainnya/ <i>Other Services Activities</i>	2,14	4,38	3,59	-2,31	3,04
Produk Domestik Regional Bruto/<i>Gross Regional Domestic Product</i>		7,10	7,42	7,36	-0,63	2,30

Catatan/*Note*: *Angka Sementara/ *Preliminary Figure*

**Angka Sangat Sementara/ *Very Preliminary Figure*

Sumber/*Source*: BPS, berbagai sensus, survei, dan sumber lain/ *BPS-Statistics Indonesia, various census, surveys, and other sources*

Tabel
Table 12.5

Produk Domestik Regional Bruto Atas Dasar Harga Berlaku Menurut Jenis Pengeluaran di Kabupaten Konawe Kepulauan (miliar rupiah), 2017–2021
Gross Regional Domestic Product at Current Market Prices by Type of Expenditure in Konawe Kepulauan Regency (billion rupiahs), 2017–2021

Jenis Pengeluaran Type of Expenditure	2017	2018	2019	2020*	2021**
(1)	(2)	(3)	(4)	(5)	(6)
Pengeluaran Konsumsi Rumah Tangga <i>Household Consumption Expenditure</i>	611,03	673,06	730,83	743,16	781,61
Pengeluaran Konsumsi LNPR <i>NPISH Consumption Expenditure</i>	13,24	14,66	16,41	16,97	17,44
Pengeluaran Konsumsi Pemerintah <i>Government Consumption Expenditure</i>	413,79	448,00	464,43	440,64	462,98
Pembentukan Modal Tetap Bruto <i>Gross Fixed Capital Formation</i>	381,23	415,86	451,67	437,95	481,70
Perubahan Inventori <i>Changes in Inventories</i>	11,25	5,08	8,87	0,59	1,19
Net Ekspor Barang dan Jasa <i>Net Exports of Goods and Services</i>	-277,96	-294,66	-287,81	-240,72	-275,12
Produk Domestik Regional Bruto Gross Regional Domestic Product	1 152,59	1 262,01	1 384,40	1 398,58	1 469,81

Catatan/Note: *Angka Sementara/ Preliminary Figure

**Angka Sangat Sementara/ Very Preliminary Figure

Sumber/Source: BPS, berbagai sensus, survei, dan sumber lain/ BPS-Statistics Indonesia, various census, surveys, and other sources

Tabel
Table 12.6**Produk Domestik Regional Bruto Atas Dasar Harga Konstan 2010 Menurut Jenis Pengeluaran di Kabupaten Konawe Kepulauan (miliar rupiah), 2017–2021**
Gross Regional Domestic Product at 2010 Constant Market Prices by Type of Expenditure in Konawe Kepulauan Regency (billion rupiahs), 2017–2021

Jenis Pengeluaran Type of Expenditure	2017	2018	2019	2020*	2021**
(1)	(2)	(3)	(4)	(5)	(6)
Pengeluaran Konsumsi Rumah Tangga <i>Household Consumption Expenditure</i>	473,98	502,73	526,79	525,58	540,95
Pengeluaran Konsumsi LNPRT <i>NPISH Consumption Expenditure</i>	10,53	11,44	12,57	12,76	12,88
Pengeluaran Konsumsi Pemerintah <i>Government Consumption Expenditure</i>	309,38	319,09	326,14	304,65	314,59
Pembentukan Modal Tetap Bruto <i>Gross Fixed Capital Formation</i>	314,47	331,29	349,96	333,15	355,92
Perubahan Inventori <i>Changes in Inventories</i>	11,85	4,33	6,25	0,39	0,77
Net Ekspor Barang dan Jasa <i>Net Exports of Goods and Services</i>	-206,66	-187,50	-168,12	-129,55	-154,02
Produk Domestik Regional Bruto Gross Regional Domestic Product	913,55	981,37	1 053,58	1 046,99	1 071,10

Catatan/Note: *Angka Sementara/ Preliminary Figure

**Angka Sangat Sementara/ Very Preliminary Figure

Sumber/Source: BPS, berbagai sensus, survei, dan sumber lain/ BPS-Statistics Indonesia, various census, surveys, and other sources

Tabel 12.7
Table

Distribusi Persentase Produk Domestik Bruto Atas Dasar Harga Berlaku Menurut Pengeluaran di Kabupaten Konawe Kepulauan, 2017-2021
Percentage Distribution of Gross Regional Domestic Bruto at Current Market Prices by Type of Expenditure in Konawe Kepulauan, 2017-2021

Jenis Pengeluaran Type of Expenditure	2017	2018	2019	2018*	2019**
(1)	(2)	(3)	(4)	(5)	(6)
Pengeluaran Konsumsi Rumah Tangga <i>Household Consumption Expenditure</i>	53,01	53,33	52,79	53,14	53,18
Pengeluaran Konsumsi LNPRT <i>NPISH Consumption Expenditure</i>	1,15	1,16	1,19	1,21	1,19
Pengeluaran Konsumsi Pemerintah <i>Government Consumption Expenditure</i>	35,90	35,50	33,55	31,51	31,50
Pembentukan Modal Tetap Bruto <i>Gross Fixed Capital Formation</i>	33,08	32,95	32,63	31,31	32,77
Perubahan Inventori <i>Changes in Inventories</i>	0,98	0,40	0,64	0,04	0,08
Net Ekspor Barang dan Jasa/Net <i>Exports of Goods and Services</i>	-24,12	-23,35	-20,79	-17,21	-18,72
Produk Domestik Regional Bruto/Gross Regional Domestic Product	100,00	100,00	100,00	100,00	100,00

Catatan/Note: *Angka Sementara/ Preliminary Figure

**Angka Sangat Sementara/ Very Preliminary Figure

Sumber/Source: BPS, berbagai sensus, survei, dan sumber lain/ BPS-Statistics Indonesia, various census, surveys, and other sources

Tabel 12.8
Table

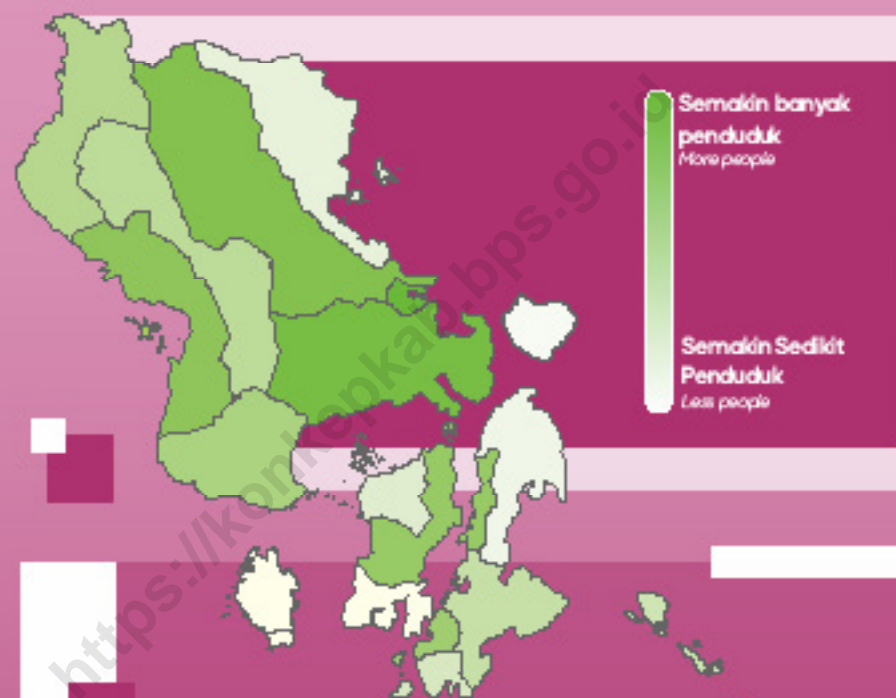
Laju Pertumbuhan Produk Domestik Regional Bruto Atas Dasar Harga Konstan 2010 Menurut Pengeluaran di Kabupaten Konawe Kepulauan (persen), 2017-2021
Growth Rate of Gross Regional Domestic Bruto at 2010 Constant Market Prices by Type of Expenditure in Konawe Kepulauan Regency (percent), 2017-2021

Jenis Pengeluaran Type of Expenditure	2017	2018	2019	2020^x	2021^{xx}
(1)	(2)	(3)	(4)	(5)	(6)
Pengeluaran Konsumsi Rumah Tangga <i>Household Consumption Expenditure</i>	3,92	6,07	4,78	-0,23	2,92
Pengeluaran Konsumsi LNPRT <i>NPISH Consumption Expenditure</i>	8,65	8,71	9,84	1,52	0,93
Pengeluaran Konsumsi Pemerintah <i>Government Consumption Expenditure</i>	4,12	3,14	2,21	-6,59	3,26
Pembentukan Modal Tetap Bruto <i>Gross Fixed Capital Formation</i>	8,83	5,35	5,64	-4,80	6,84
Perubahan Inventori <i>Changes in Inventories</i>	-	-	-	-	-
Net Ekspor Barang dan Jasa/Net <i>Exports of Goods and Services</i>	-	-	-	-	-
Produk Domestik Regional Bruto/Gross Regional Domestic Product	7,10	7,42	7,36	-0,63	2,30

Catatan/Note: ^xAngka Sementara/ Preliminary Figure

^{xx}Angka Sangat Sementara/ Very Preliminary Figure

Sumber/Source: BPS, berbagai sensus, survei, dan sumber lain/ BPS-Statistics Indonesia, various census, surveys, and other sources



Kabupaten Konawe Kepulauan merupakan Kabupaten dengan jumlah penduduk paling sedikit di Provinsi Sulawesi Tenggara dengan jumlah penduduk hanya sebanyak

37.639 orang.

Konawe Islands Regency is the Regency with the least population in Sulawesi Tenggara Province with a population of only 37,639 people.

PENJELASAN TEKNIS

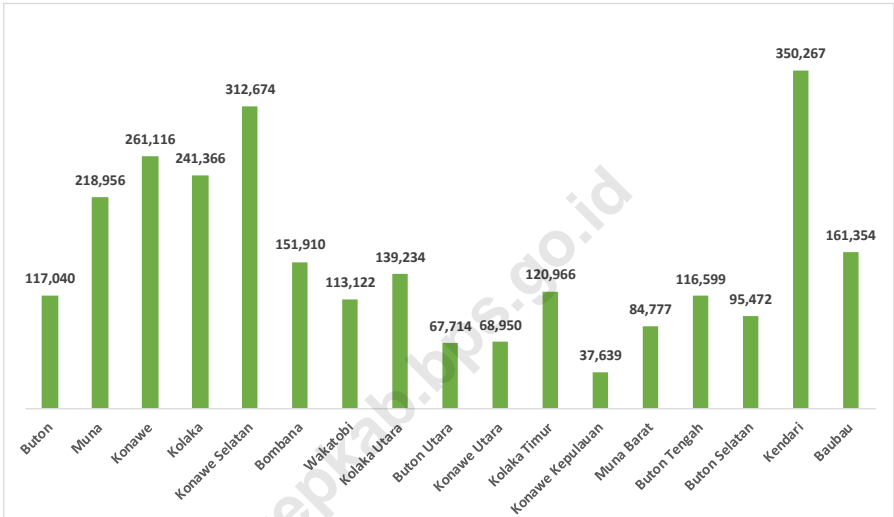
1. Jumlah penduduk dan angka harapan hidup penduduk setiap negara merupakan hasil estimasi yang merujuk pada data sensus yang dilakukan setiap kabupaten/kota. Misalnya Kabupaten Konawe mengacu pada hasil Sensus Penduduk (SP) 2010. Estimasi tersebut memperhatikan perubahan tingkat kelahiran, kematian, dan perpindahan penduduk.
2. Laju pertumbuhan produk domestik bruto (PDB) per kapita menggunakan data PDB per kapita atas dasar harga konstan. Diperoleh dengan cara mengurangi nilai PDB per kapita pada tahun ke-n dengan nilai pada tahun ke n-1 (tahun sebelumnya), dibagi dengan nilai pada tahun ke n-1, kemudian dikalikan dengan 100 persen. Laju pertumbuhan tersebut menunjukkan perkembangan agregat pendapatan per kapita penduduk dari satu waktu tertentu terhadap waktu sebelumnya (perkembangan berantai).

TECHNICAL NOTES

1. *Population data and life expectancy at birth data of each country refer to the population census - based estimation result conducted by each regency/municipality. For example, Konawe Regency population data refer to the result of the 2010 Population Census. The estimates took into account the trends in fertility, mortality, and migration.*
2. *Growth rate of per capita gross domestic product (GDP) is derived from per capita GDP at constant market prices. It is obtained by subtracting the value of per capita GDP year n with the value of per capita GDP year n-1, divided by the value of per capita GDP year n-1 then multiplied by 100 percent. The growth rate of per capita GDP explains the per capita income growth during the given period.*

Gambar 13.1
Figures

Jumlah Penduduk Menurut Kabupaten/Kota di Provinsi Sulawesi Tenggara, 2021
Population by Regency/Municipality in Sulawesi Tenggara Province, 2021



Sumber/Source : BPS, Hasil Proyeksi Penduduk Interim 2020–2023 (Pertengahan tahun/Juni)/The result of Interim Population Projection 2020–2023 (mid year/June)

Tabel
Table 13.1**Jumlah Penduduk Menurut Kabupaten/Kota di Provinsi Sulawesi Tenggara, 2017–2021**
Population by Regency/Municipality in Sulawesi Tenggara Province, 2017–2021

Kabupaten/Kota Regency/Municipality	2017¹	2018¹	2019¹	2020²	2021³
(1)	(2)	(3)	(4)	(5)	(6)
<i>Kabupaten/Regency</i>					
1. Buton	100 415	101 591	102 613	114 746	117 040
2. Muna	163 053	165 039	167 095	214 665	218 956
3. Konawe	244 324	249 010	254 695	255 978	261 116
4. Kolaka	194 280	198 891	202 106	236 637	241 366
5. Konawe Selatan	304 214	309 298	314 785	307 547	312 674
6. Bombana	175 497	180 035	184 570	150 505	151 910
7. Wakatobi	95 386	95 737	95 892	110 975	113 122
8. Kolaka Utara	144 681	147 863	150 831	137 317	139 234
9. Buton Utara	62 088	63 070	64 072	66 387	67 714
10. Konawe Utara	60 884	62 403	63 814	67 600	68 950
11. Kolaka Timur	185 394	188 796	192 882	120 772	120 966
12. Konawe Kepulauan	33 212	33 680	34 219	36 902	37 639
13. Muna Barat	135 276	136 923	138 628	84 641	84 777
14. Buton Tengah	91 123	92 190	93 118	114 314	116 599
15. Buton Selatan	79 054	79 981	80 785	95 318	95 472
<i>Kota/Municipality</i>					
1. Kendari	370 728	381 628	392 830	343 838	350 267
2. Baubau	162 780	167 519	171 802	158 755	161 354
Sulawesi Tenggara	2 602 389	2 653 654	2 704 737	2 616 897	2 659 156

Sumber/ Source: ¹ BPS, Proyeksi Penduduk Indonesia 2010–2035/ BPS-Statistics Indonesia, Indonesia Population Projection 2010–2035² BPS, Sensus Penduduk 2020/ BPS-Statistics Indonesia, Population Census 2020³ BPS, Hasil Proyeksi Penduduk Interim 2020–2023 (Pertengahan tahun/Juni)/The result of Interim Population Projection 2020–2023 (mid year/June)

Tabel 13.2 **Tingkat Pengangguran Terbuka Menurut Kabupaten/Kota di Sulawesi Tenggara, 2019-2021**
Table 13.2 **Open Unemployment Rate by Regency/Municipality in Sulawesi Tenggara, 2019-2021**

Kabupaten/kota Regency/Municipality		2019	2020	2021
(1)		(2)	(3)	(4)
<i>Kabupaten/Regency</i>				
1	Buton	1,29	4,78	4,74
2	Muna	4,70	6,45	4,97
3	Konawe	3,06	5,42	4,56
4	Kolaka	3,69	5,29	3,62
5	Konawe Selatan	2,29	2,58	2,14
6	Bombana	2,44	2,74	3,17
7	Wakatobi	2,48	4,18	2,30
8	Kolaka Utara	1,38	2,13	3,18
9	Buton Utara	2,70	4,11	3,00
10	Konawe Utara	3,92	3,79	3,36
11	Kolaka Timur	3,25	3,29	3,44
12	Konawe Kepulauan	1,82	1,55	1,83
13	Muna Barat	3,12	3,36	2,84
14	Buton Tengah	4,22	4,22	3,77
15	Buton Selatan	3,77	3,90	3,92
<i>Kota/Municipality</i>				
1	Kendari	6,15	7,08	5,19
2	Bau-Bau	5,84	6,57	6,87
Sulawesi Tenggara		3,59	4,58	3,92

Sumber/Source: BPS, Survei Angkatan Kerja Nasional (Sakernas)/ BPS-Statistics Indonesia, National Labor Force Survey

Tabel
Table 13.3**Tingkat Partisipasi Angkatan Kerja Menurut Kabupaten/
Kota di Sulawesi Tenggara, 2018-2020**
**OLabor Force PArticipation Rate by Regency/Municipality in
Sulawesi Tenggara, 2018-2020**

Kabupaten/kota Regency/Municipality		2018	2019	2020
(1)		(2)	(3)	(4)
Kabupaten/Regency				
1	Buton	70,44	65,81	65,34
2	Muna	64,30	65,17	63,21
3	Konawe	70,82	68,50	68,24
4	Kolaka	69,68	70,42	72,72
5	Konawe Selatan	74,63	71,67	71,15
6	Bombana	71,91	71,17	72,35
7	Wakatobi	71,02	69,65	68,07
8	Kolaka Utara	74,00	79,66	82,23
9	Buton Utara	75,29	72,16	76,52
10	Konawe Utara	75,52	69,26	74,45
11	Kolaka Timur	78,08	77,47	77,68
12	Konawe Kepulauan	76,62	68,15	70,49
13	Muna Barat	77,97	62,35	74,21
14	Buton Tengah	63,24	67,13	65,37
15	Buton Selatan	62,53	65,18	72,66
Kota/ Municipality				
1	Kendari	61,69	64,80	64,11
2	Bau-Bau	68,24	66,36	65,16
Sulawesi Tenggara		69,75	69,11	69,83

Sumber/Source: BPS, Survei Angkatan Kerja Nasional (Sakernas)/ BPS-Statistics Indonesia, National Labor Force Survey

Tabel
Table 13.4

Laju Pertumbuhan Produk Domestik Regional Bruto Atas Harga Dasar Harga Konstan 2010 Menurut Kabupaten/ Kota di Provinsi Sulawesi Tenggara (persen), 2016-2020
Rate of Growth of Gross Regional Domestic products at Constant 2010 Prices by Regency/Municipality in Sulawesi Tenggara Province (percent), 2016-2020

Kabupaten/kota Regency/Municipality		2017	2018	2019	2020*	2021**
(1)		(2)	(3)	(4)	(5)	(6)
<i>Kabupaten/Regency</i>						
1	Buton	4,93	5,04	4,12	-0,49	2,62
2	Muna	5,02	5,16	5,41	0,01	3,18
3	Konawe	5,21	10,70	11,84	6,42	6,51
4	Kolaka	10,38	5,84	6,14	-3,40	4,21
5	Konawe Selatan	6,69	5,66	5,69	-2,22	4,84
6	Bombana	6,54	5,83	5,99	0,56	3,50
7	Wakatobi	5,96	6,49	6,60	0,76	4,02
8	Kolaka Utara	6,03	6,59	6,10	0,40	2,66
9	Buton Utara	6,24	6,38	5,69	0,99	4,08
10	Konawe Utara	6,00	5,85	6,41	-0,72	4,59
11	Kolaka Timur	5,11	4,77	5,91	-0,31	4,83
12	Konawe Kepulauan	7,10	7,42	7,36	-0,63	2,30
13	Muna Barat	5,31	6,62	6,79	0,42	4,09
14	Buton Tengah	6,47	5,83	6,26	3,04	3,12
15	Buton Selatan	6,98	5,48	5,94	-1,39	2,29
<i>Kota/Municipality</i>						
1	Kendari	6,38	6,08	6,48	-1,30	3,86
2	Bau-Bau	6,87	6,71	6,59	-0,81	4,15
Sulawesi Tenggara		6,76	6,40	6,50	-0,65	4,10

Catatan/Note: *Angka Sementara

**Angka Sangat Sementara

Sumber/Source: BPS, berbagai sensus, survei, dan sumber lain/ BPS-Statistics Indonesia, various census, surveys, and other sources

Tabel
Table 13.5**Indeks Pembangunan Manusia Kabupaten/Kota di
Provinsi Sulawesi Tenggara (persen), 2019-2021**
*Human Development Index by Regency/Municipality in
Sulawesi Tenggara, 2019-2021*

Kabupaten/kota Regency/Municipality		2019	2020	2021
(1)		(2)	(3)	(4)
<i>Kabupaten/Regency</i>				
1	Buton	65.67	65.98	66.32
2	Muna	68.97	69.02	69.17
3	Konawe	71.29	71.35	71.48
4	Kolaka	73.01	73.45	73.56
5	Konawe Selatan	67.88	68.20	68.58
6	Bombana	65.65	66.05	66.25
7	Wakatobi	68.99	69.48	69.87
8	Kolaka Utara	68.91	69.31	69.50
9	Buton Utara	67.68	67.87	68.08
10	Konawe Utara	69.22	69.86	70.23
11	Kolaka Timur	66.49	67.02	67.76
12	Konawe Kepulauan	65.05	65.41	65.73
13	Muna Barat	64.45	65.08	65.48
14	Buton Tengah	64.06	64.37	64.55
15	Buton Selatan	64.37	64.93	64.99
<i>Kota/Municipality</i>				
1	Kendari	82.86	83.53	84.15
2	Bau-Bau	75.21	75.90	76.26
Sulawesi Tenggara		71.20	71.45	71.66

Sumber/Source: BPS, berbagai sensus, survei, dan sumber lain/ BPS-Statistics Indonesia, various census, surveys, and other sources

Tabel
Table 13.6

Persentase Penduduk Miskin Menurut Kabupaten/Kota di Provinsi Sulawesi Tenggara (persen), 2017-2021
Percentage of Poverty by Regency/Municipality in Sulawesi Tenggara Province (percent), 2017-2021

Kabupaten/kota Regency/Municipality		2017	2018	2019	2020	2021
(1)		(2)	(3)	(4)	(5)	(6)
<i>Kabupaten/Regency</i>						
1	Buton	13,46	13,67	13,65	13,21	13,92
2	Muna	14,85	13,19	12,85	12,83	12,54
3	Konawe	15,65	13,48	12,34	12,20	13,03
4	Kolaka	13,78	12,51	11,92	11,63	12,43
5	Konawe Selatan	11,14	10,95	10,81	10,74	11,43
6	Bombana	12,36	11,05	10,56	10,01	10,76
7	Wakatobi	16,19	14,85	14,75	14,31	14,91
8	Kolaka Utara	16,24	14,3	13,19	12,96	13,79
9	Buton Utara	15,58	14,93	14,38	14,10	14,89
10	Konawe Utara	13,93	14,22	13,66	13,53	14,32
11	Kolaka Timur	15,64	13,82	13,71	13,47	14,35
12	Konawe Kepulauan	18,1	17,48	17,18	17,01	17,81
13	Muna Barat	16,24	14,17	13,84	13,30	13,96
14	Buton Tengah	18,35	14,88	15,77	15,32	15,80
15	Buton Selatan	15,09	14,82	14,66	14,11	14,62
<i>Kota/Municipality</i>						
1	Kendari	5,01	4,69	4,44	4,34	4,87
2	Bau-Bau	8,39	7,57	7,27	7,15	7,78
Sulawesi Tenggara		12,81	11,63	11,24	11,00	11,66

Sumber/Source: BPS, Survei Sosial Ekonomi Nasional (Susenas)/ BPS- Statistics Indonesia, National Socioeconomic Survey

Tabel
Table 13.7**Indeks Kemahalan Konstruksi Kabupaten/Kota Provinsi Sulawesi Tenggara, 2018-2020**
Construction Price Index by Regency/Municipality in Sulawesi Tenggara Province, 2018-2020

Kabupaten/kota Regency/Municipality		2018	2019	2020
(1)		(2)	(3)	(4)
<i>Kabupaten/Regency</i>				
1	Buton	105,06	104,05	106,17
2	Muna	102,86	103,54	105,55
3	Konawe	97,92	100,10	97,10
4	Kolaka	95,67	93,89	93,71
5	Konawe Selatan	95,12	94,97	92,50
6	Bombana	98,43	96,55	96,63
7	Wakatobi	108,48	106,13	108,17
8	Kolaka Utara	103,97	99,33	97,79
9	Buton Utara	109,09	110,32	108,82
10	Konawe Utara	98,64	100,48	96,94
11	Kolaka Timur	90,93	92,38	90,86
12	Konawe Kepulauan	107,09	104,97	101,54
13	Muna Barat	108,97	107,49	109,05
14	Buton Tengah	105,42	105,60	107,46
15	Buton Selatan	108,61	110,55	113,02
<i>Kota/Municipality</i>				
1	Kendari	93,03	91,45	90,25
2	Bau-Bau	107,00	105,76	107,25

Sumber/Source: BPS, Survei Sosial Ekonomi Nasional (Susenas)/ BPS- Statistics Indonesia, National Socioeconomic Survey

DATA

MENCERDASKAN BANGSA

— *Enlighten The Nation* —



**BADAN PUSAT STATISTIK
KABUPATEN KONAWE**

BPS-Statistics of Konawe Regency

Kompleks Perkantoran Pemda Konawe, Jl. Inolobunggadue II, Unaaha
Konawe, Sulawesi Tenggara

Telp : (0408) 2421019

Homepage : www.konawekab.bps.go.id Email : bps7403@bps.go.id