

Kecamatan

**PECALUNGAN DALAM ANGKA
2016**



**BADAN PUSAT STATISTIK
KABUPATEN BATANG**

Kecamatan

**PECALUNGAN DALAM ANGKA
2016**



KECAMATAN PECALUNGAN

**Dalam Angka
2016**

ISBN: 978-602-6375-02-5

Nomor Publikasi: 33250.1611

Katalog: 1102001.3325091

Ukuran Buku: 14,8 cm x 21 cm

Jumlah Halaman: xii + 100 halaman

Naskah:

Badan Pusat Statistik Kabupaten Batang

Gambar Kover oleh:

Badan Pusat Statistik Kabupaten Batang

Ilustrasi Kover:

Curug Gombang - Kecamatan Pecalungan

Diterbitkan oleh:

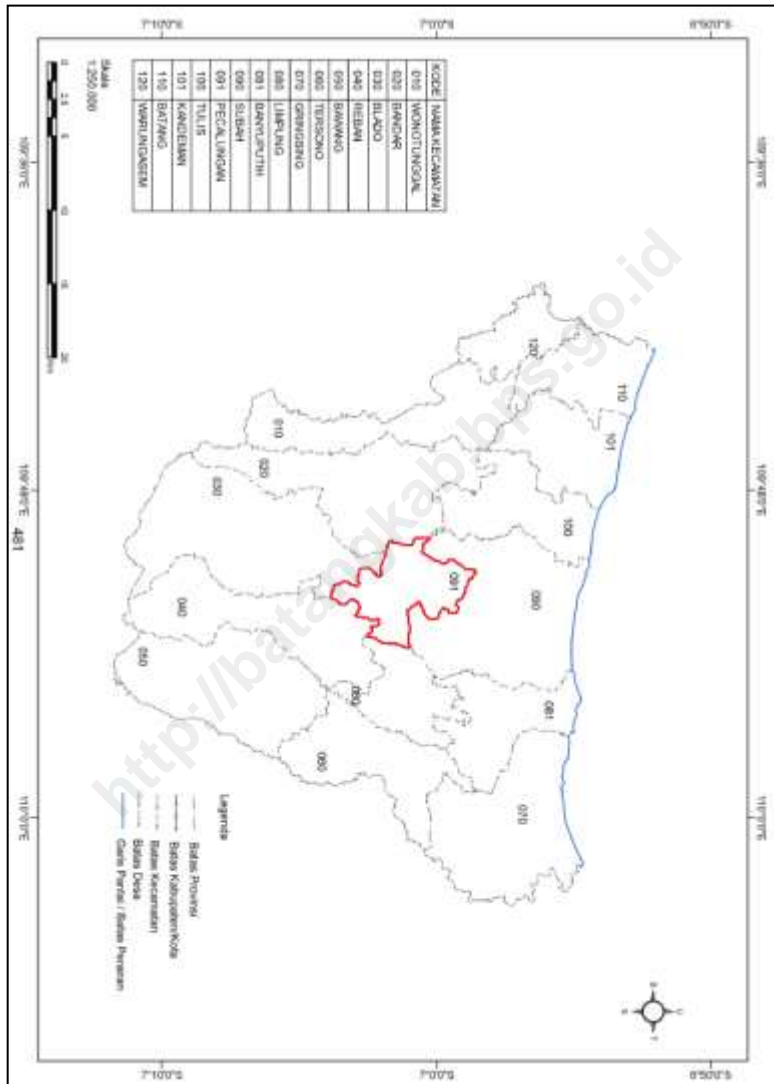
© BPS Kabupaten Batang

Dicetak oleh:

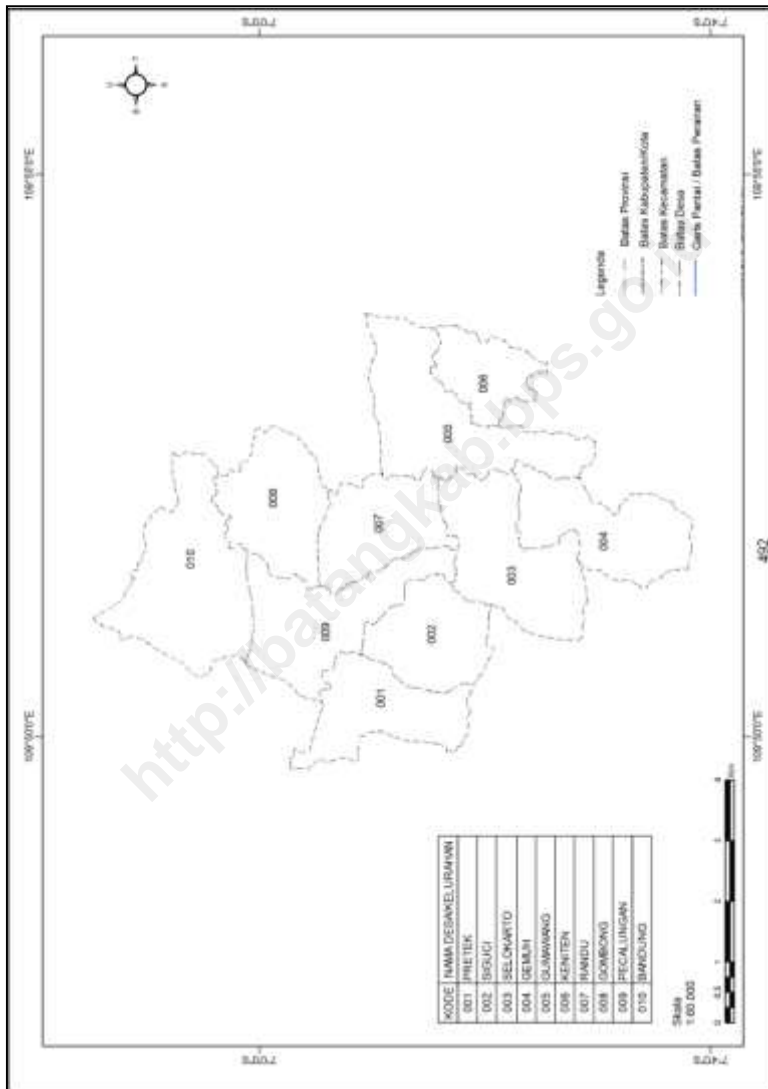
CV. Biru Offset

Dilarang mengumumkan, mendistribusikan, mengomunikasikan, dan/atau menggandakan sebagian atau seluruh isi buku ini untuk tujuan komersial tanpa izin tertulis dari Badan Pusat Statistik.

PETA WILAYAH KABUPATEN BATANG



PETA WILAYAH KECAMATAN PECALUNGAN





**SAMBUTAN
KEPALA BPS KABUPATEN BATANG**

Assalamu' alaikum wr. wb

Puji syukur kita panjatkan kepada Tuhan Yang Maha Esa yang telah melimpahkan rahmat-Nya kepada kita semua, sehingga penyusunan publikasi "Kecamatan Pecalungan Dalam Angka 2016" dapat diselesaikan secara tepat waktu.

Publikasi ini disusun untuk menghimpun data potensi daerah di wilayah Kecamatan Pecalungan dari berbagai sektor yang dapat digunakan untuk membantu menyusun perencanaan dan mengevaluasi pembangunan yang telah dilaksanakan.

Kami ucapkan terima kasih kepada Koordinator Statistik Kecamatan Pecalungan dan semua pihak yang telah turut serta membantu dalam proses penyusunan publikasi "Kecamatan Pecalungan Dalam Angka 2016", semoga publikasi ini dapat bermanfaat bagi semua pihak.

Wassalamu' alaikum wr. wb.

Kepala Badan Pusat Statistik
Kabupaten Batang

FENNY SUSANTO, S.Si

KATA PENGANTAR

Assalamu' alaikum wr. wb

"Kecamatan Pecalungan Dalam Angka 2016" merupakan publikasi tahunan sebagai kelanjutan publikasi sebelumnya yang menyajikan data statistik secara series. Publikasi ini memuat gambaran mengenai keadaan geografis, pemerintahan, penduduk, sosial dan ekonomi Kecamatan Pecalungan pada tahun 2015.

Penghargaan dan ucapan terima kasih yang sebesar-besarnya kami sampaikan kepada berbagai pihak baik instansi pemerintah maupun swasta atas bantuan dan dukungan dalam penyusunan publikasi ini.

Semoga publikasi ini bermanfaat bagi pengguna data dan kami harapkan kritik serta saran yang bersifat membangun untuk penyempurnaan publikasi berikutnya.

Wassalamu' alaikum wr. wb.

Koordinator Statistik Kecamatan
Pecalungan



ARIEF BUDIMAN, A.Md

DAFTAR ISI

	Halaman
Peta Wilayah Kabupaten Batang	iii
Peta Wilayah Kecamatan Pecalungan	iv
Sambutan Kepala BPS Kabupaten Batang	v
Kata Pengantar.....	vi
Daftar Isi	vii
Daftar Tabel	viii
Daftar Gambar	x
Penjelasan Umum	xi

<http://batangkab.bps.go.id>

DAFTAR TABEL

	Halaman
BAB I. KEADAAN GEOGRAFI	
1.1. Letak Geografis	3
1.2. Luas Wilayah	4
1.3. Luas Wilayah Menurut Jenis Tanah	5
1.4. Luas Sawah Menurut Jenis Pengairan	6
1.5. Luas Tanah Kering Menurut Penggunaannya	7
BAB II. PEMERINTAHAN	
2.1. Jumlah Perangkat Desa	13
2.2. Banyaknya Dukuh/Lingkungan, RW, RT	15
2.3. Luas Tanah Bengkok Pamong Desa	16
2.4. Luas Tanah Kas Desa Menurut Jenis Tanah	17
2.5. Klasifikasi Desa	18
BAB III. PENDUDUK DAN KETENAGAKERJAAN	
3.1. Jumlah Penduduk Menurut Jenis Kelamin	21
3.2. Jumlah Penduduk Menurut Kelompok Umur	22
3.3. Jumlah Penduduk Menurut Kewarganegaraan	30
3.4. Jumlah Penduduk Dewasa dan Anak	31
3.5. Kepadatan Penduduk	32
3.6. Jumlah Rumah Tangga dan Rata-Rata Jiwa Per Rumah Tangga	33
3.7. Jumlah Kelahiran dan Kematian Penduduk	34
3.8. Jumlah Penduduk Datang dan Pergi	35
3.9. Jumlah Penduduk Menurut Pendidikan Tertinggi	36
3.10. Jumlah Penduduk Menurut Agama	38
3.11. Jumlah Penduduk Menurut Bidang Pekerjaan Utama	39
BAB IV. SOSIAL	
4.1. Jumlah Sekolah TK, SD, SMP, SMA	49
4.2. Jumlah Guru TK, SD, SMP, SMA	50
4.3. Jumlah Murid TK, SD, SMP, SMA	51
4.4. Jumlah Penerimaan Murid TK, SD, SMP, SMA	52
4.5. Jumlah Lulusan Murid TK, SD, SMP, SMA	53
4.6. Jumlah Sekolah Di Luar Dinas Pendidikan	55
4.7. Jumlah Guru pada Sekolah Di Luar Dinas Pendidikan	56
4.8. Jumlah Murid pada Sekolah Di Luar Dinas Pendidikan	57
4.9. Jumlah Tempat Ibadah	59
4.10. Jumlah Nikah, Talak, Cerai Rujuk	60
4.11. Jumlah Sarana Kesehatan	61

4.12.	Jumlah Tenaga Kesehatan	62
4.13.	Banyaknya Pasien yang Berobat	63
4.14.	Jumlah Penderita Cacat	64
4.15.	Jumlah Akseptor KB Mandiri Menurut Alat KB Yang Dipakai	65
4.16.	Jumlah Akseptor KB Tidak Mandiri Menurut Alat KB Yang Dipakai ...	67
4.17.	Jumlah Pasangan Usia Subur Menurut Partisipasi KB	69
4.18.	Jumlah Keluarga Menurut Tahapan Keluarga Sejahtera	70
4.19.	Jumlah Fasilitas Olah Raga	71
BAB V. PERTANIAN		
5.1.	Luas Areal Tanaman Padi	75
5.2.	Luas Areal Tanaman Jagung	76
5.3.	Luas Areal Tanaman Palawija Lainnya	77
5.4.	Jumlah Ternak	78
5.5.	Jumlah Unggas	79
5.6.	Jumlah Perusahaan Penggilingan Gabah dan Beras	80
5.7.	Jumlah Sarana Perekonomian	81
5.8.	Perusahaan / Usaha dan Pekerja Sektor Industri Pengolahan	82
BAB VI. TRANSPORTASI DAN KEUANGAN		
6.1.	Jumlah Kendaraan Bermotor	87
6.2.	Jumlah Kendaraan Tidak Bermotor	88
6.3.	Jumlah Rumah Menurut Tipe A, B, C	89
6.4.	Jumlah Sarana/Alat Komunikasi	90
6.5.	Besarnya ADD Pemerintahan Desa	91
6.6.	Besarnya Ketetapan dan Realisasi PBB	92
6.7.	Perolehan Suara DPRD Kabupaten Batang Pemilu 2014	93
BAB VII. PERBANDINGAN ANTAR KECAMATAN		
7.1.	Perbandingan Wilayah Antar Kecamatan	99
7.2.	Perbandingan Penduduk Antar Kecamatan	100

DAFTAR GAMBAR

	Halaman
1.1. Persentase Luas Wilayah Menurut Penggunaannya	9
3.1. Piramida Penduduk	43
3.2. Mutasi Penduduk	44
3.3. Tingkat Pendidikan Penduduk	45
4.1. Banyaknya Murid, Guru dan Fasilitas Sekolah Negeri	54
4.2. Banyaknya Murid, Guru dan Fasilitas Sekolah Swasta	58
4.3. Persentase Keluarga Menurut Tahapan Keluarga	68

PENJELASAN UMUM

Tanda-tanda, satuan-satuan, dan lain-lainnya yang digunakan dalam publikasi ini adalah sebagai berikut:

1. TANDA-TANDA

Data tidak tersedia	:	...
Tidak ada atau nol	:	—
Data dapat diabaikan	:	0
Tanda decimal	:	,
Data tidak dapat ditampilkan	:	NA
Angka perkiraan	:	^e
Angka sementara	:	x
Angka sangat sementara	:	xx
Angka diperbaiki	:	r

2. SATUAN

barel	:	158,99 liter = $1/6,2898 \text{ m}^3$
hektar (ha)	:	10 000 m^2
kilometer (km)	:	1 000 meter (m)
knot	:	1,8523 km/jam
kuintal	:	100 kg
KWh	:	1 000 Watt hour
MWh	:	1 000 KWh
liter (untuk beras)	:	0,80 kg
ons	:	28,31 gram
ton	:	1 000 kg

Satuan lain: buah, dus, butir, helai/lembar, kaleng, batang, pulsa, ton kilometer (ton-km), jam, menit, persen (%).

Perbedaan angka di belakang koma disebabkan oleh pembulatan angka.

BAB I

KEADAAN GEOGRAFI



Tabel 1.1

LETAK GEOGRAFIS

1. BATAS WILAYAH KECAMATAN PECALUNGAN

SEBELAH TIMUR	:	KECAMATAN LIMPUNG
SEBELAH SELATAN	:	KECAMATAN BLADO DAN REBAN
SEBELAH UTARA	:	KECAMATAN SUBAH
SEBELAH BARAT	:	KECAMATAN BLADO DAN BANDAR

2. LUAS WILAYAH KECAMATAN PECALUNGAN = 36,19 Km²**3. JARAK JAUH IBU KOTA KECAMATAN PECALUNGAN DENGAN
IBU KOTA KABUPATEN DAN KECAMATAN SEKITARNYA**

PECALUNGAN KE BATANG	:	±	25	Km
PECALUNGAN KE SUBAH	:	±	5	Km
PECALUNGAN KE LIMPUNG	:	±	5	Km
PECALUNGAN KE BANDAR	:	±	6	Km
PECALUNGAN KE BLADO	:	±	5	Km

Tabel 1.2

LUAS WILAYAH KECAMATAN PECALUNGAN
DIPERINCI PER DESA TAHUN 2015

No.	D E S A	LUAS WILAYAH (Ha)	PERSENTASE (%)
(1)	(2)	(3)	(4)
1	PRETEK	348,932	9,64
2	SIGUCI	281,408	7,78
3	SELOKARTO	415,177	11,47
4	GEMUH	295,255	8,16
5	GUMAWANG	660,221	18,24
6	KENITEN	150,096	4,15
7	RANDU	313,505	8,66
8	GOMBONG	197,557	5,46
9	PECALUNGAN	425,037	11,74
10	BANDUNG	531,781	14,69
JUMLAH		3 618,969	100,00

Sumber: MONOGRAFI DESA

Tabel 1.3

LUAS WILAYAH MENURUT JENIS TANAH SAWAH,
TANAH KERING PER DESA TAHUN 2015 (Ha)

No.	D E S A	LUAS TANAH		
		SAWAH	KERING	JUMLAH
(1)	(2)	(3)	(4)	(5)
1	PRETEK	109,102	239,829	348,932
2	SIGUCI	73,528	207,880	281,408
3	SELOKARTO	166,703	248,474	415,177
4	GEMUH	145,922	149,333	295,255
5	GUMAWANG	141,864	518,357	660,221
6	KENITEN	59,350	90,746	150,096
7	RANDU	123,392	190,113	313,505
8	GOMBONG	67,000	130,557	197,557
9	PECALUNGAN	77,929	347,108	425,037
10	BANDUNG	66,843	464,937	531,781
JUMLAH		1 031,634	2 587,335	3 618,969

Sumber : MONOGRAFI DESA

Tabel 1.4

LUAS SAWAH MENURUT JENIS PENGAIRAN
DIRINCI PER DESA TAHUN 2015 (Ha)

No.	DESA	JENIS PENGAIRAN			JUMLAH
		IRIGASI TEKNIS	IRIGASI SEDERHANA	TADAH HUJAN	
(1)	(2)	(3)	(4)	(5)	(6)
1	PRETEK	0,000	109,102	0,000	109,102
2	SIGUCI	0,000	73,528	0,000	73,528
3	SELOKARTO	125,360	41,343	0,000	166,703
4	GEMUH	112,600	33,322	0,000	145,922
5	GUMAWANG	64,000	57,864	20,000	141,864
6	KENITEN	20,000	39,350	0,000	59,350
7	RANDU	0,000	88,792	34,600	123,392
8	GOMBONG	0,000	58,846	8,154	67,000
9	PECALUNGAN	0,000	73,129	4,800	77,929
10	BANDUNG	0,000	66,843	0,000	66,843
JUMLAH		321,960	642,120	67,554	1 031,634

Sumber: MONOGRAFI DESA

Tabel 1.5

LUAS TANAH KERING MENURUT PENGGUNAANNYA
DIRINCI PER DESA TAHUN 2015 (Ha)

No.	D E S A	JENIS TANAH		
		TEGAL/ KEBUN	PEKARANGAN/ BANGUNAN	KOLAM/ TAMBAK
(1)	(2)	(3)	(4)	(5)
1	PRETEK	129,155	99,112	0,000
2	SIGUCI	117,234	53,602	0,000
3	SELOKARTO	149,071	91,403	0,000
4	GEMUH	52,688	85,174	0,000
5	GUMAWANG	266,550	243,307	0,000
6	KENITEN	46,889	28,108	0,000
7	RANDU	100,159	76,611	0,000
8	GOMBONG	90,564	30,141	0,000
9	PECALUNGAN	132,043	26,295	0,000
10	BANDUNG	294,456	141,458	0,000
JUMLAH		1 378,810	875,210	0,000

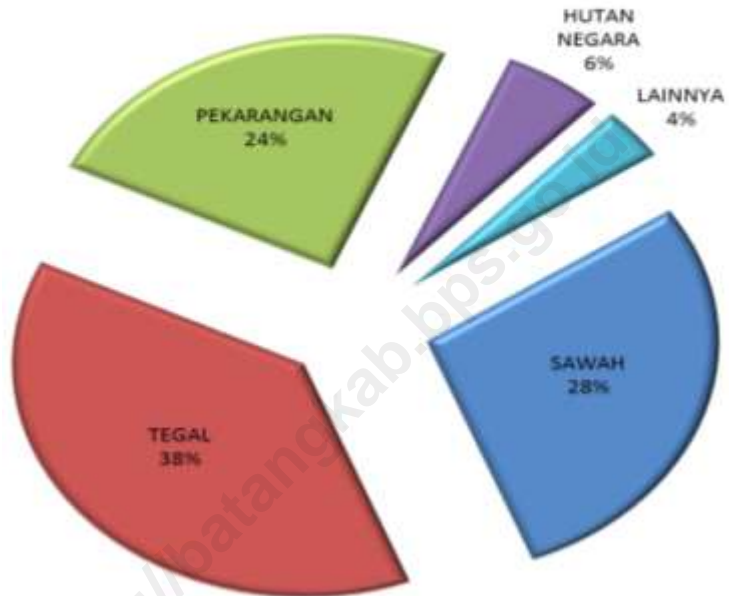
Sumber : MONOGRAFI DESA

Tabel 1.5 (LANJUTAN)

No.	D E S A	JENIS TANAH		JUMLAH
		HUTAN NEGARA & PERKEBUNAN NEGARA/SWASTA	LAINNYA	
(1)	(2)	(6)	(7)	(8)
1	PRETEK	0,000	11,562	239,829
2	SIGUCI	0,000	37,045	207,880
3	SELOKARTO	0,000	8,000	248,474
4	GEMUH	0,000	11,471	149,333
5	GUMAWANG	0,000	8,500	518,357
6	KENITEN	0,000	15,750	90,746
7	RANDU	0,000	13,342	190,113
8	GOMBONG	9,851	0,000	130,557
9	PECALUNGAN	162,955	25,815	347,108
10	BANDUNG	29,024	0,000	464,937
JUMLAH		201,830	131,485	2 587,335

Sumber: MONOGRAFI DESA

Grafik 1
Prosentase Luas Wilayah Menurut Penggunaannya
di Kecamatan Pecalungan Tahun 2015



BAB II

PEMERINTAHAN



<http://batangke.com>

Tabel 2.1

JUMLAH PERANGKAT DESA DIRINCI PER DESA
AKHIR TAHUN 2015

No.	D E S A	J U M L A H			
		KADES / LURAH	SEKDES	KASI PEMERIN TAHAN	KASI KESRA
(1)	(2)	(3)	(4)	(5)	(6)
1	PRETEK	1	1	1	1
2	SIGUCI	1	1	1	1
3	SELOKARTO	1	0	1	1
4	GEMUH	1	0	1	1
5	GUMAWANG	1	1	1	1
6	KENITEN	1	1	1	1
7	RANDU	1	1	1	1
8	GOMBONG	1	1	1	1
9	PECALUNGAN	1	1	1	1
10	BANDUNG	1	1	1	1
JUMLAH		10	8	10	10

Sumber : MONOGRAFI DESA

Tabel 2.1 LANJUTAN

NO.	D E S A	J U M L A H			
		KASI PEMB	KAUR KEU.	KAUR UMUM	KADUS
(1)	(2)	(7)	(8)	(9)	(10)
1	PRETEK	1	1	1	4
2	SIGUCI	1	1	1	3
3	SELOKARTO	1	1	1	6
4	GEMUH	1	1	1	5
5	GUMAWANG	1	1	1	4
6	KENITEN	1	1	1	2
7	RANDU	1	1	1	9
8	GOMBONG	1	1	1	3
9	PECALUNGAN	1	1	1	3
10	BANDUNG	1	1	1	3
JUMLAH		10	10	10	42

Sumber : MONOGRAFI DESA

Tabel 2.2

BANYAKNYA DUKUH/LINGKUNGAN, RW, RT
DIRINCI MENURUT DESA TAHUN 2015

NO.	D E S A	J U M L A H		
		DUKUH / LINGKUNGAN	R W	R T
(1)	(2)	(3)	(4)	(5)
1	PRETEK	6	6	30
2	SIGUCI	3	3	9
3	SELOKARTO	9	5	31
4	GEMUH	5	9	21
5	GUMAWANG	7	5	20
6	KENITEN	4	4	9
7	RANDU	7	7	21
8	GOMBONG	3	6	18
9	PECALUNGAN	6	3	11
10	BANDUNG	6	6	12
JUMLAH		56	54	182

Sumber : MONOGRAFI DESA

Tabel 2.3

LUAS TANAH BENGKOK PAMONG DESA
DIRINCI PER DESA TAHUN 2015 (Ha)

No.	D E S A	JENIS TANAH		
		SAWAH	KERING	JUMLAH
(1)	(2)	(3)	(4)	(5)
1	PRETEK	14,093	5,254	19,347
2	SIGUCI	14,425	7,515	21,940
3	SELOKARTO	20,285	0,000	20,285
4	GEMUH	17,945	0,000	17,945
5	GUMAWANG	12,800	0,000	12,800
6	KENITEN	11,220	5,770	16,990
7	RANDU	12,235	0,000	12,235
8	GOMBONG	8,389	0,000	8,389
9	PECALUNGAN	13,310	0,000	13,310
10	BANDUNG	8,450	0,000	8,450
JUMLAH		133,152	18,539	151,691

Sumber: MONOGRAFI DESA

Tabel 2.4

LUAS TANAH KAS DESA MENURUT JENIS TANAH
KEADAAN AKHIR TAHUN 2015 (Ha)

No.	D E S A	JENIS TANAH		
		SAWAH	KERING	JUMLAH
(1)	(2)	(3)	(4)	(5)
1	PRETEK	1,100	0,000	1,100
2	SIGUCI	1,275	1,385	2,660
3	SELOKARTO	8,795	0,000	8,795
4	GEMUH	8,525	0,000	8,525
5	GUMAWANG	0,300	0,000	0,300
6	KENITEN	1,000	2,280	3,280
7	RANDU	12,596	0,000	12,596
8	GOMBONG	2,200	0,000	2,200
9	PECALUNGAN	16,073	0,000	16,073
10	BANDUNG	4,000	0,000	4,000
JUMLAH		55,864	3,665	59,529

Sumber : KANTOR KEC. PECALUNGAN

Tabel 2.5

KLASIFIKASI DESA MENURUT SWADAYA, SWAKARSA
DAN SWASEMBADA TAHUN 2015

NO.	D E S A	KLASIFIKASI DESA
(1)	(2)	(3)
1	PRETEK	SWASEMBADA
2	SIGUCI	SWASEMBADA
3	SELOKARTO	SWASEMBADA
4	GEMUH	SWASEMBADA
5	GUMAWANG	SWASEMBADA
6	KENITEN	SWASEMBADA
7	RANDU	SWASEMBADA
8	GOMBONG	SWASEMBADA
9	PECALUNGAN	SWASEMBADA
10	BANDUNG	SWASEMBADA

Sumber : MONOGRAFI DESA

BAB III

PENDUDUK DAN KETENAGAKERJAAN



<http://batangkepaja.com.id>

Tabel 3.1

JUMLAH PENDUDUK MENURUT JENIS KELAMIN
KEADAAN AKHIR TAHUN 2015

No.	D E S A	JUMLAH PENDUDUK (JIWA)			SEX RATIO
		LAKI-LAKI	PEREMPUAN	TOTAL	
(1)	(2)	(3)	(4)	(5)	(6)
1	PRETEK	2 800	2 910	5 710	96,22
2	SIGUCI	1 085	1 065	2 150	101,88
3	SELOKARTO	2 080	2 184	4 264	95,24
4	GEMUH	1 719	1 759	3 478	97,73
5	GUMAWANG	2 049	2 028	4 077	101,04
6	KENITEN	715	731	1 446	97,81
7	RANDU	1 792	1 848	3 640	96,97
8	GOMBONG	921	987	1 908	93,31
9	PECALUNGAN	1 154	1 239	2 393	93,14
10	BANDUNG	1 198	1 235	2 433	97,00
J U M L A H		15 513	15 986	31 499	97,04

Sumber : Proyeksi Penduduk, BPS Ka.b. Batang

Tabel 3.2

JUMLAH PENDUDUK MENURUT KELOMPOK UMUR
DIRINCI PER DESA TAHUN 2015

No.	DESA	KELOMPOK UMUR					
		0 - 4 TAHUN			5 - 9 TAHUN		
		L	P	J	L	P	J
(1)	(2)	(3)	(4)	(5)	(6)	(7)	(8)
1	PRETEK	276	275	551	292	249	541
2	SIGUCI	93	92	185	77	97	174
3	SELOKARTO	165	156	321	163	163	326
4	GEMUH	131	140	271	121	115	236
5	GUMAWANG	112	127	239	167	166	333
6	KENITEN	46	49	95	63	41	104
7	RANDU	135	133	268	144	158	302
8	GOMBONG	67	53	120	71	74	145
9	PECALUNGAN	91	82	173	98	103	201
10	BANDUNG	84	84	168	98	112	210
J U M L A H		1 200	1 191	2 391	1 294	1 278	2 572

Sumber : Proyeksi Penduduk, BPS Kab. Batang

Tabel 3.2 LANJUTAN

No.	DESA	KELOMPOK UMUR					
		10 - 14 TAHUN			15 - 19 TAHUN		
		L	P	J	L	P	J
(1)	(2)	(9)	(10)	(11)	(12)	(13)	(14)
1	PRETEK	241	258	499	230	255	485
2	SIGUCI	113	75	188	84	83	167
3	SELOKARTO	170	152	322	177	168	345
4	GEMUH	134	114	248	165	187	352
5	GUMAWANG	205	153	358	181	205	386
6	KENITEN	55	57	112	55	64	119
7	RANDU	156	146	302	143	179	322
8	GOMBONG	60	79	139	76	75	151
9	PECALUNGAN	89	113	202	101	100	201
10	BANDUNG	116	96	212	122	117	239
J U M L A H		1 339	1 243	2 582	1 334	1 433	2 767

Sumber : Proyeksi Penduduk, BPS Kab. Batang

Tabel 3.2 LANJUTAN

No.	DESA	KELOMPOK UMUR					
		20 - 24 TAHUN			25 - 29 TAHUN		
		L	P	J	L	P	J
(1)	(2)	(15)	(16)	(17)	(18)	(19)	(20)
1	PRETEK	183	304	487	230	229	459
2	SIGUCI	80	100	180	84	82	166
3	SELOKARTO	201	166	367	155	164	319
4	GEMUH	165	125	290	98	128	226
5	GUMAWANG	213	154	367	128	139	267
6	KENITEN	66	55	121	58	71	129
7	RANDU	213	164	377	114	104	218
8	GOMBONG	73	69	142	57	63	120
9	PECALUNGAN	92	95	187	71	85	156
10	BANDUNG	108	109	217	73	79	152
J U M L A H		1 394	1 341	2 735	1 068	1 144	2 212

Sumber : Proyeksi Penduduk, BPS Kab. Batang

Tabel 3.2 LANJUTAN

No.	DESA	KELOMPOK UMUR					
		30 - 34 TAHUN			35 - 39 TAHUN		
		L	P	J	L	P	J
(1)	(2)	(21)	(22)	(23)	(24)	(25)	(26)
1	PRETEK	204	170	374	165	211	376
2	SIGUCI	87	73	160	69	84	153
3	SELOKARTO	151	154	305	141	150	291
4	GEMUH	90	114	204	134	123	257
5	GUMAWANG	155	159	314	149	133	282
6	KENITEN	53	58	111	58	44	102
7	RANDU	102	139	241	135	164	299
8	GOMBONG	61	63	124	71	79	150
9	PECALUNGAN	75	83	158	91	112	203
10	BANDUNG	63	84	147	107	111	218
J U M L A H		1 041	1 097	2 138	1 120	1 211	2 331

Sumber : Proyeksi Penduduk, BPS Kab. Batang

Tabel 3.2 LANJUTAN

No.	DESA	KELOMPOK UMUR					
		40 - 44 TAHUN			45 - 49 TAHUN		
		L	P	J	L	P	J
(1)	(2)	(27)	(28)	(29)	(30)	(31)	(32)
1	PRETEK	194	185	379	142	168	310
2	SIGUCI	91	73	164	96	77	173
3	SELOKARTO	141	150	291	149	155	304
4	GEMUH	118	175	293	161	150	311
5	GUMAWANG	133	161	294	162	166	328
6	KENITEN	39	43	82	38	48	86
7	RANDU	120	124	244	166	146	312
8	GOMBONG	65	73	138	81	79	160
9	PECALUNGAN	93	83	176	98	65	163
10	BANDUNG	102	86	188	82	79	161
J U M L A H		1 096	1 153	2 249	1 175	1 133	2 308

Sumber : Proyeksi Penduduk, BPS Kab. Batang

Tabel 3.2 LANJUTAN

No.	DESA	KELOMPOK UMUR					
		50 - 54 TAHUN			55 - 59 TAHUN		
		L	P	J	L	P	J
(1)	(2)	(33)	(34)	(35)	(36)	(37)	(38)
1	PRETEK	225	184	409	128	115	243
2	SIGUCI	60	57	117	71	68	139
3	SELOKARTO	124	155	279	116	129	245
4	GEMUH	121	106	227	118	94	212
5	GUMAWANG	115	149	264	87	69	156
6	KENITEN	49	64	113	27	36	63
7	RANDU	106	102	208	91	112	203
8	GOMBONG	63	67	130	46	73	119
9	PECALUNGAN	54	67	121	60	68	128
10	BANDUNG	57	48	105	42	62	104
J U M L A H		974	999	1.973	786	826	1 612

Sumber : Proyeksi Penduduk, BPS Kab. Batang

Tabel 3.2 LANJUTAN

No.	DESA	KELOMPOK UMUR					
		60 - 64 TAHUN			65+ TAHUN		
		L	P	J	L	P	J
(1)	(2)	(39)	(40)	(41)	(42)	(43)	(44)
1	PRETEK	122	105	227	168	202	370
2	SIGUCI	40	33	73	40	71	111
3	SELOKARTO	79	104	183	148	218	366
4	GEMUH	62	59	121	101	129	230
5	GUMAWANG	62	90	152	180	157	337
6	KENITEN	43	39	82	65	62	127
7	RANDU	61	90	151	106	87	193
8	GOMBONG	46	54	100	84	86	170
9	PECALUNGAN	44	54	98	97	129	226
10	BANDUNG	52	51	103	92	117	209
J U M L A H		611	679	1 290	1 081	1 258	2 339

Sumber : Proyeksi Penduduk, BPS Kab. Batang

Tabel 3.2 LANJUTAN

No.	DESA	KELOMPOK UMUR		
		70 + TAHUN		
		L	P	J
(1)	(2)	(45)	(46)	(47)
1	PRETEK	2 800	2 910	5 710
2	SIGUCI	1 085	1 065	2 150
3	SELOKARTO	2 080	2 184	4 264
4	GEMUH	1 719	1 759	3 478
5	GUMAWANG	2 049	2 028	4 077
6	KENITEN	715	731	1 446
7	RANDU	1 792	1 848	3 640
8	GOMBONG	921	987	1 908
9	PECALUNGAN	1 154	1 239	2 393
10	BANDUNG	1 198	1 235	2 433
J U M L A H		15 513	15 986	31 499

Sumber : Proyeksi Penduduk, BPS Kab. Batang

Tabel 3.3

JUMLAH PENDUDUK MENURUT KEWARGANEGARAAN
DIRINCI PER DESA AKHIR TAHUN 2015

No.	D E S A	WNI	WNA	JUMLAH
(1)	(2)	(3)	(4)	(5)
1	PRETEK	5 710	0	5 710
2	SIGUCI	2 150	0	2 150
3	SELOKARTO	4 264	0	4 264
4	GEMUH	3 478	0	3 478
5	GUMAWANG	4 077	0	4 077
6	KENITEN	1 446	0	1 446
7	RANDU	3 640	0	3 640
8	GOMBONG	1 908	0	1 908
9	PECALUNGAN	2 393	0	2 393
10	BANDUNG	2 433	0	2 433
J U M L A H		31 499	0	31 499

Sumber : Proyeksi Penduduk, BPS Kab. Batang

Tabel 3.4

JUMLAH PENDUDUK DEWASA DAN ANAK DIRINCI
PER DESA KEADAAN AKHIR TAHUN 2015

No.	D E S A	DEWASA (15+ TAHUN)			ANAK (0-14 TAHUN)		
		L	P	L+P	L	P	L+P
(1)	(2)	(3)	(4)	(5)	(6)	(7)	(8)
1	PRETEK	1 991	2 128	4 119	809	782	1 591
2	SIGUCI	802	801	1 603	283	264	547
3	SELOKARTO	1 582	1 713	3 295	498	471	969
4	GEMUH	1 333	1 390	2 723	386	369	755
5	GUMAWANG	1 565	1 582	3 147	484	446	930
6	KENITEN	551	584	1 135	164	147	311
7	RANDU	1 357	1 411	2 768	435	437	872
8	GOMBONG	723	781	1 504	198	206	404
9	PECALUNGAN	876	941	1 817	278	298	576
10	BANDUNG	900	943	1 843	298	292	590
J U M L A H		11 680	12 274	23 954	3 833	3 712	7 545

Sumber : Proyeksi Penduduk, BPS Kab. Batang

Tabel 3.5

KEPADATAN PENDUDUK PER KM² DIRINCI
PER DESA KEADAAN AKHIR TAHUN 2015

No.	D E S A	LUAS DAERAH (Km ²)	JUMLAH PENDUDUK (JIWA)	KEPADATAN PENDUDUK (JIWA/Km ²)
(1)	(2)	(3)	(4)	(5)
1	PRETEK	3,49	5 710	1 636
2	SIGUCI	2,81	2 150	764
3	SELOKARTO	4,15	4 264	1 027
4	GEMUH	2,95	3 478	1 178
5	GUMAWANG	6,60	4 077	618
6	KENITEN	1,50	1 446	963
7	RANDU	3,14	3 640	1 161
8	GOMBONG	1,98	1 908	966
9	PECALUNGAN	4,25	2 393	563
10	BANDUNG	5,32	2 433	458
J U M L A H		36,19	31 499	870

Sumber : Proyeksi Penduduk, BPS Kab. Batang

Tabel 3.6

JUMLAH RUMAH TANGGA DAN RATA-RATA JIWA
PER RUMAH TANGGA KEADAAN AKHIR TAHUN 2015

No.	D E S A	JUMLAH PENDUDUK (JIWA)	JUMLAH RUMAH TANGGA	RATA-RATA JIWA PER RUMAH TANGGA
(1)	(2)	(3)	(4)	(5)
1	PRETEK	5 710	1 408	4,06
2	SIGUCI	2 150	501	4,29
3	SELOKARTO	4 264	969	4,40
4	GEMUH	3 478	1 051	3,31
5	GUMAWANG	4 077	826	4,94
6	KENITEN	1 446	366	3,95
7	RANDU	3 640	831	4,38
8	GOMBONG	1 908	477	4,00
9	PECALUNGAN	2 393	566	4,23
10	BANDUNG	2 433	618	3,94
J U M L A H		31 499	7 613	4,14

Sumber : Proyeksi Penduduk, BPS Kab. Batang

Tabel 3.7

JUMLAH KELAHIRAN DAN KEMATIAN PENDUDUK
DIRINCI PER DESA SELAMA TAHUN 2015

No	D E S A	LAHIR (JIWA)			MATI (JIWA)		
		L	P	L+P	L	P	L+P
(1)	(2)	(3)	(4)	(5)	(6)	(7)	(8)
1	PRETEK	41	28	69	19	14	33
2	SIGUCI	12	4	16	3	1	4
3	SELOKARTO	14	16	30	3	3	6
4	GEMUH	5	4	9	5	7	12
5	GUMAWANG	22	24	46	9	15	24
6	KENITEN	8	8	16	3	8	11
7	RANDU	35	21	56	12	11	23
8	GOMBONG	5	15	20	7	9	16
9	PECALUNGAN	9	8	17	4	13	17
10	BANDUNG	15	17	32	8	5	13
J U M L A H		166	145	311	73	86	159

Sumber : Registrasi Penduduk

Tabel 3.8

JUMLAH PENDUDUK DATANG DAN PERGI
DIRINCI PER DESA SELAMA TAHUN 2015

No.	D E S A	DATANG			PERGI		
		L	P	L+P	L	P	L+P
(1)	(2)	(3)	(4)	(5)	(6)	(7)	(8)
1	PRETEK	8	6	14	17	10	27
2	SIGUCI	9	3	12	2	7	9
3	SELOKARTO	12	8	20	11	12	23
4	GEMUH	10	12	22	11	4	15
5	GUMAWANG	10	12	22	7	11	18
6	KENITEN	3	0	3	7	4	11
7	RANDU	8	15	23	7	6	13
8	GOMBONG	6	7	13	6	5	11
9	PECALUNGAN	9	5	14	7	4	11
10	BANDUNG	8	7	15	6	9	15
J U M L A H		83	75	158	81	72	153

Sumber : Registrasi Penduduk

Tabel 3.9

JUMLAH PENDUDUK MENURUT PENDIDIKAN TERTINGGI
YANG DITAMATKAN TAHUN 2015 (5 TAHUN KE ATAS)

No.	D E S A	JENJANG PENDIDIKAN			
		PT/DIV	AKADEMI/ DIII	DI/DII	SLTA
(1)	(2)	(3)	(4)	(5)	(6)
1	PRETEK	3	2	4	50
2	SIGUCI	3	0	12	31
3	SELOKARTO	28	9	8	61
4	GEMUH	13	12	10	75
5	GUMAWANG	9	4	9	56
6	KENITEN	6	2	3	27
7	RANDU	17	6	16	105
8	GOMBONG	7	3	6	38
9	PECALUNGAN	16	1	18	112
10	BANDUNG	3	1	3	28
J U M L A H		105	40	89	583

Sumber : Proyeksi Penduduk, BPS Kab. Batang

Tabel 3.9 LANJUTAN

No.	D E S A	JENJANG PENDIDIKAN			JUMLAH
		SLTP	SD	BELUM/ TDK PUNYA IJAZAH	
(1)	(2)	(7)	(8)	(9)	(10)
1	PRETEK	182	2 643	2 056	4 940
2	SIGUCI	162	550	1 092	1 850
3	SELOKARTO	222	2 158	1 202	3 688
4	GEMUH	239	1 648	1 002	2 999
5	GUMAWANG	293	2 027	1 232	3 630
6	KENITEN	68	589	599	1 294
7	RANDU	484	1 706	800	3 134
8	GOMBONG	281	1 085	221	1 641
9	PECALUNGAN	351	917	670	2 085
10	BANDUNG	163	1 147	781	2 126
J U M L A H		2 445	14 470	9 655	27 387

Sumber : Proyeksi Penduduk, BPS Kab. Batang

Tabel 3.10

JUMLAH PENDUDUK MENURUT AGAMA
DIRINCI PER DESA TAHUN 2015

No.	D E S A	A G A M A					JML
		ISLAM	PROTESTAN	KATOLIK	HINDU	BUDHA	
(1)	(2)	(3)	(4)	(5)	(6)	(7)	(8)
1	PRETEK	5 709	1	0	0	0	5 710
2	SIGUCI	2 144	0	6	0	0	2 150
3	SELOKARTO	4 263	1	0	0	0	4 264
4	GEMUH	3 478	0	0	0	0	3 478
5	GUMAWANG	4 071	4	2	0	0	4 077
6	KENITEN	1 446	0	0	0	0	1 446
7	RANDU	3 637	3	0	0	0	3 640
8	GOMBONG	1 904	4	0	0	0	1 908
9	PECALUNGAN	2 393	0	0	0	0	2 393
10	BANDUNG	2 433	0	0	0	0	2 433
J U M L A H		31 478	13	8	0	0	31 499

Sumber : Proyeksi Penduduk, BPS Ka.b. Batang

Tabel 3.11

JUMLAH PENDUDUK MENURUT BIDANG PEKERJAAN UTAMA
DIRINCI PER DESA TAHUN 2015 (USIA 15TAHUN KEATAS)

No.	DESA	BIDANG PEKERJAAN UTAMA			
		PERTANIAN	INDUSTRI	PERDAGANGAN	JASA
(1)	(2)	(3)	(4)	(5)	(6)
1	PRETEK	1 245	384	382	191
2	SIGUCI	348	51	188	78
3	SELOKARTO	973	198	174	170
4	GEMUH	1 144	559	151	144
5	GUMAWANG	1 159	660	175	55
6	KENITEN	245	96	39	30
7	RANDU	886	290	208	104
8	GOMBONG	716	99	70	65
9	PECALUNGAN	367	112	231	195
10	BANDUNG	915	113	123	50
J U M L A H		7 998	2 562	1 741	1 082

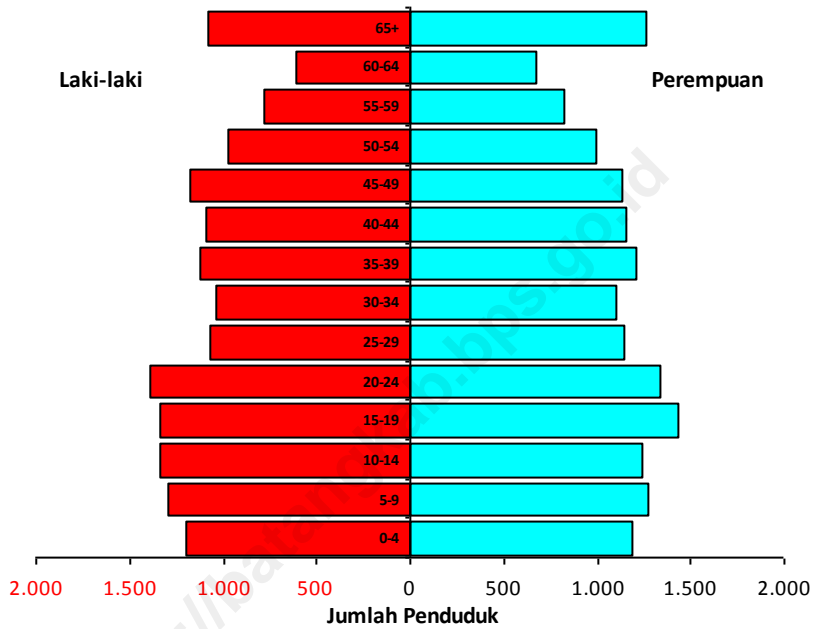
Sumber : Proyeksi Penduduk, BPS Kab. Batang

Tabel 3.11 LANJUTAN

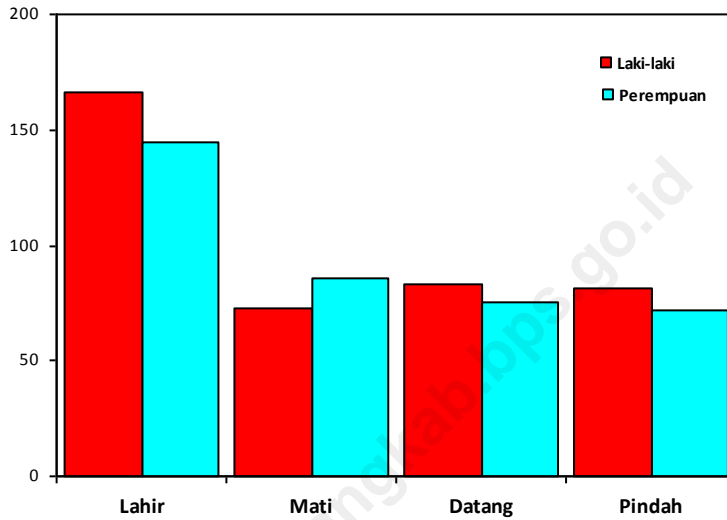
No.	DESA	BIDANG PEKERJAAN UTAMA		JUMLAH
		ANGKUTAN	LAINNYA	
(1)	(2)	(7)	(8)	(9)
1	PRETEK	56	1 861	4 119
2	SIGUCI	23	915	1 603
3	SELOKARTO	44	1 736	3 295
4	GEMUH	27	698	2 723
5	GUMAWANG	67	1 031	3 147
6	KENITEN	6	719	1 135
7	RANDU	48	1 232	2 768
8	GOMBONG	24	530	1 504
9	PECALUNGAN	85	827	1 817
10	BANDUNG	29	613	1 843
J U M L A H		409	10 162	23 954

Sumber : Proyeksi Penduduk, BPS Kab. Batang

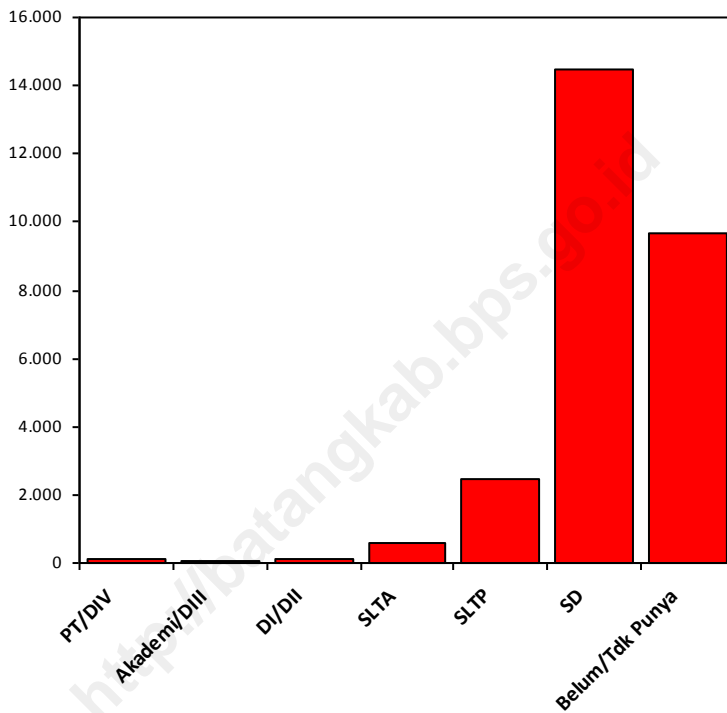
Grafik 2.1
 Piramida Penduduk Kecamatan Pecalungan
 TAHUN 2015



Grafik 2.2
Mutasi Penduduk Kecamatan Pecalungan
TAHUN 2015



Grafik 2.3
Tingkat Pendidikan Penduduk Kecamatan Pecalungan
TAHUN 2015



BAB IV

SOSIAL



<http://batangkepulauan.go.id>

Tabel 4.1

JUMLAH SEKOLAH TK, SD, SMP, SMA NEGERI/SWASTA
DIRINCI PER DESA TAHUN AJARAN 2014/2015

No.	D E S A	JUMLAH SEKOLAH			
		TK	SD	SMP	SMA
(1)	(2)	(3)	(4)	(5)	(6)
1	PRETEK	1	2	0	0
2	SIGUCI	1	1	0	0
3	SELOKARTO	1	3	0	0
4	GEMUH	1	3	0	0
5	GUMAWANG	2	3	0	0
6	KENITEN	1	1	0	0
7	RANDU	2	3	0	0
8	GOMBONG	1	1	0	0
9	PECALUNGAN	1	2	1	0
10	BANDUNG	1	2	0	0
J U M L A H		12	21	1	0

Sumber : DINAS PENDIDIKAN

Tabel 4.2

JUMLAH GURU TK, SD, SMP, SMA NEGERI/SWASTA
DIRINCI PER DESA TAHUN AJARAN 2014/2015

No.	D E S A	JUMLAH GURU			
		TK	SD	SMP	SMA
(1)	(2)	(3)	(4)	(5)	(6)
1	PRETEK	6	25	0	0
2	SIGUCI	4	8	0	0
3	SELOKARTO	5	29	0	0
4	GEMUH	4	28	0	0
5	GUMAWANG	5	28	0	0
6	KENITEN	4	9	0	0
7	RANDU	6	18	0	0
8	GOMBONG	4	10	0	0
9	PECALUNGAN	4	18	24	0
10	BANDUNG	2	15	0	0
J U M L A H		44	188	24	0

Sumber : DINAS PENDIDIKAN

Tabel 4.3

JUMLAH MURID SD, SMP DAN SMA
DIRINCI PER DESA TAHUN AJARAN 2014/2015

No.	D E S A	JUMLAH MURID			
		TK	SD	SMP	SMA
(1)	(2)	(3)	(4)	(5)	(6)
1	PRETEK	81	407	0	0
2	SIGUCI	46	166	0	0
3	SELOKARTO	46	328	0	0
4	GEMUH	39	300	0	0
5	GUMAWANG	58	291	0	0
6	KENITEN	30	142	0	0
7	RANDU	89	277	0	0
8	GOMBONG	38	85	0	0
9	PECALUNGAN	66	233	563	0
10	BANDUNG	24	127	0	0
J U M L A H		517	2 356	563	0

Sumber : DINAS PENDIDIKAN

Tabel 4.4 JUMLAH PENERIMAAN MURID TK,SD,SMP DAN SMA NEGERI/SWASTA DIRINCI PER DESA TAHUN AJARAN 2014/2015

No.	D E S A	JUMLAH PENERIMAAN			
		TK	SD	SMP	SMA
(1)	(2)	(3)	(4)	(5)	(6)
1	PRETEK	48	52	0	0
2	SIGUCI	19	24	0	0
3	SELOKARTO	26	40	0	0
4	GEMUH	18	54	0	0
5	GUMAWANG	22	49	0	0
6	KENITEN	18	31	0	0
7	RANDU	50	34	0	0
8	GOMBONG	18	14	0	0
9	PECALUNGAN	25	26	199	0
10	BANDUNG	13	20	0	0
J U M L A H		257	344	199	0

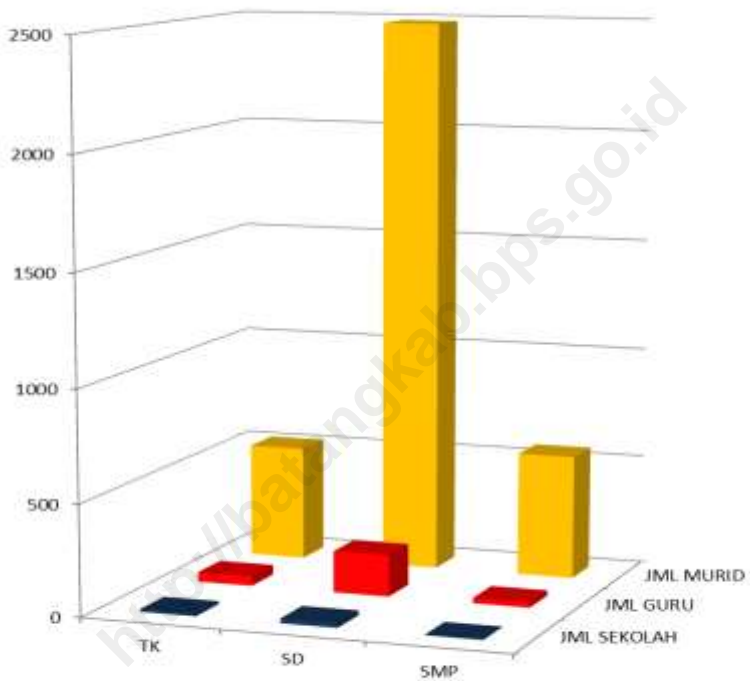
Sumber : DINAS PENDIDIKAN

Tabel 4.5 JUMLAH LULUSAN MURID TK,SD,SMP DAN SMA NEGERI/SWASTA DIRINCI PER DESA TAHUN AJARAN 2014/2015

No.	D E S A	JUMLAH LULUSAN			
		TK	SD	SMP	SMA
(1)	(2)	(3)	(4)	(5)	(6)
1	PRETEK	33	86	0	0
2	SIGUCI	27	25	0	0
3	SELOKARTO	20	54	0	0
4	GEMUH	21	33	0	0
5	GUMAWANG	36	58	0	0
6	KENITEN	12	20	0	0
7	RANDU	39	50	0	0
8	GOMBONG	20	12	0	0
9	PECALUNGAN	41	36	184	0
10	BANDUNG	11	15	0	0
J U M L A H		260	389	184	0

Sumber : DINAS PENDIDIKAN

GRAFIK 4.1
 BANYAKNYA MURID, GURU DAN FASILITAS SEKOLAH NEGERI
 KECAMATAN PECALUNGAN TAHUN 2015



Tabel 4.6

**JUMLAH SEKOLAH DILUAR LINGKUNGAN DINAS PENDIDIKAN
DIRINCI PER DESA TAHUN AJARAN 2014/2015**

No.	D E S A	JENIS SEKOLAH			
		DINIYAH	IBTIDAIYAH	MTs / SMP	ALIYAH
(1)	(2)	(3)	(4)	(5)	(6)
1	PRETEK	7	1	1	0
2	SIGUCI	5	0	0	0
3	SELOKARTO	3	0	0	0
4	GEMUH	2	1	0	0
5	GUMAWANG	3	0	0	0
6	KENITEN	3	0	1	0
7	RANDU	4	0	1	0
8	GOMBONG	1	1	0	0
9	PECALUNGAN	3	0	0	0
10	BANDUNG	3	1	0	0
J U M L A H		34	4	3	0

Sumber : DEP. AGAMA KAB. BATANG

Tabel 4.7

JUMLAH GURU DILUAR LINGKUNGAN DINAS PENDIDIKAN
DIRINCI PER DESA TAHUN AJARAN 2014/2015

No.	D E S A	JUMLAH GURU			
		DINIYAH	IBTIDAIYAH	MTs / SMP	ALIYAH
(1)	(2)	(3)	(4)	(5)	(6)
1	PRETEK	78	14	12	0
2	SIGUCI	44	0	0	0
3	SELOKARTO	21	0	0	0
4	GEMUH	9	8	0	0
5	GUMAWANG	30	0	0	0
6	KENITEN	26	0	15	0
7	RANDU	40	0	18	0
8	GOMBONG	17	11	0	0
9	PECALUNGAN	19	0	0	0
10	BANDUNG	19	9	0	0
J U M L A H		303	42	45	0

Sumber : DEP. AGAMA KAB. BATANG

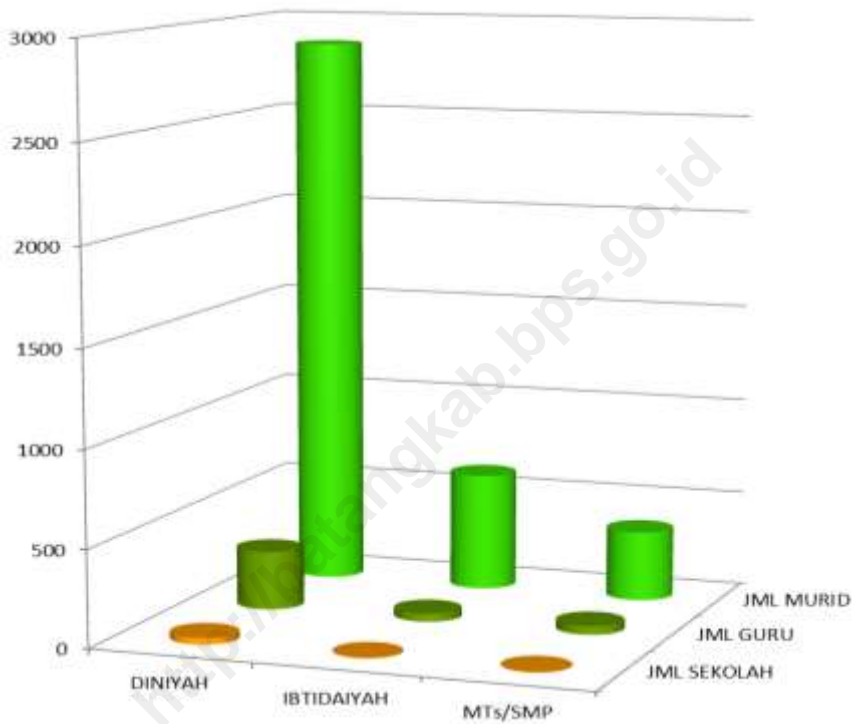
Tabel 4.8.

JUMLAH MURID DI LUAR LINGKUNGAN DINAS PENDIDIKAN
DIRINCI PER DESA TAHUN AJARAN 2014/2015

No.	D E S A	JUMLAH MURID			
		DINIYAH	IBTIDAIYAH	MTs / SMP	ALIYAH
(1)	(2)	(3)	(4)	(5)	(6)
1	PRETEK	681	350	209	0
2	SIGUCI	406	0	0	0
3	SELOKARTO	240	0	0	0
4	GEMUH	58	50	0	0
5	GUMAWANG	266	0	0	0
6	KENITEN	236	0	72	0
7	RANDU	372	0	99	0
8	GOMBONG	141	110	0	0
9	PECALUNGAN	234	0	0	0
10	BANDUNG	231	99	0	0
J U M L A H		2865	609	380	0

Sumber : DEP. AGAMA KAB. BATANG

GRAFIK 4.2
 BANYAKNYA MURID, GURU DAN FASILITAS SEKOLAH SWASTA
 KECAMATAN PECALUNGAN TAHUN 2015



Tabel 4.9

BANYAKNYA TEMPAT IBADAH
DIRINCI PER DESA TAHUN 2015

No.	D E S A	JENIS TEMPAT IBADAH			
		MASJID	MUSHOLLA	GEREJA	LAINNYA
(1)	(2)	(3)	(4)	(5)	(6)
1	PRETEK	7	42	0	0
2	SIGUCI	3	13	0	0
3	SELOKARTO	6	32	0	0
4	GEMUH	5	14	0	0
5	GUMAWANG	6	18	0	0
6	KENITEN	4	7	0	0
7	RANDU	3	19	0	0
8	GOMBONG	1	12	0	0
9	PECALUNGAN	2	12	0	0
10	BANDUNG	2	12	0	0
J U M L A H		39	181	0	0

Sumber : KUA KEC. Pecalungan

Tabel 4.10

BANYAKNYA NIKAH, TALAK, CERAI, RUJUK
DIRINCI PER DESA TAHUN 2015

No.	D E S A	J U M L A H			
		NIKAH	TALAK	CERAI	RUJUK
(1)	(2)	(3)	(4)	(5)	(6)
1	PRETEK	101	8	4	0
2	SIGUCI	24	4	1	0
3	SELOKARTO	47	6	1	0
4	GEMUH	39	4	3	0
5	GUMAWANG	54	5	1	0
6	KENITEN	14	0	0	0
7	RANDU	37	4	1	0
8	GOMBONG	23	0	2	0
9	PECALUNGAN	19	5	0	0
10	BANDUNG	29	2	0	0
J U M L A H		387	38	13	0

Sumber : KUA KEC. Pecalungan

Tabel 4.11

JUMLAH SARANA KESEHATAN
DIRINCI PER DESA TAHUN 2015

No.	D E S A	JENIS SARANA KESEHATAN			
		PUSKESMAS	PUSKESMAS PEMBANTU	DOKTER PRAKTEK	POSYANDU
(1)	(2)	(3)	(4)	(5)	(6)
1	PRETEK	0	1	0	6
2	SIGUCI	0	0	0	4
3	SELOKARTO	0	0	0	6
4	GEMUH	0	1	0	5
5	GUMAWANG	0	0	0	7
6	KENITEN	0	0	0	4
7	RANDU	0	0	0	7
8	GOMBONG	0	0	0	3
9	PECALUNGAN	1	0	0	6
10	BANDUNG	0	0	0	3
J U M L A H		1	2	0	51

Sumber : Puskesmas Kec. Pecalungan

Tabel 4.12

JUMLAH TENAGA KESEHATAN
DIRINCI PER DESA TAHUN 2015

No.	D E S A	DOKTER	MANTRI KESE HATAN/ PERAWAT	BIDAN	DUKUN BAYI
(1)	(2)	(3)	(4)	(5)	(6)
1	PRETEK	0	1	2	4
2	SIGUCI	0	0	1	5
3	SELOKARTO	0	1	1	5
4	GEMUH	0	0	1	4
5	GUMAWANG	0	0	1	3
6	KENITEN	0	0	1	1
7	RANDU	0	0	1	1
8	GOMBONG	0	0	1	1
9	PECALUNGAN	1	1	3	4
10	BANDUNG	0	0	1	3
J U M L A H		1	3	13	31

Sumber : Puskesmas Kec. Pecalungan

Tabel 4.13

JUMLAH PASIEN YANG BEROBAT DI PUSKESMAS
DIRINCI PER BULAN TAHUN 2015

No.	B U L A N	PUSKESMAS PECALUNGAN
(1)	(2)	(3)
1	JANUARI	1 130
2	FEBRUARI	1 125
3	MARET	1 108
4	APRIL	1,193
5	M E I	983
6	JUNI	905
7	JULI	935
8	AGUSTUS	827
9	SEPTEMBER	1 116
10	OKTOBER	1 392
11	NOPEMBER	961
12	DESEMBER	956
	JUMLAH	12 631

Tabel 4.14

JUMLAH PENDERITA CACAT
DIRINCI PER DESA TAHUN 2015

No.	D E S A	JENIS CACAT YANG DI DERITA					
		TUNA NETRA	TUNA RUNGU	TUNA WICARA	TUNA RUNGU WICARA	TUNA DAKSA	TUNA GRA HITA
(1)	(2)	(3)	(4)	(5)	(6)	(7)	(8)
1	PRETEK	2	6	6	1	2	0
2	SIGUCI	3	11	4	1	8	1
3	SELOKARTO	3	2	1	1	7	3
4	GEMUH	6	1	1	4	3	3
5	GUMAWANG	1	1	6	5	5	3
6	KENITEN	1	4	0	1	3	0
7	RANDU	2	8	0	3	6	1
8	GOMBONG	2	0	0	3	2	3
9	PECALUNGAN	1	2	0	3	2	4
10	BANDUNG	3	2	6	2	8	5
J U M L A H		24	37	24	24	46	23

Sumber : Statistik Kec. Pecalungan

Tabel 4.15

JUMLAH AKSEPTOR KB MANDIRI MENURUT ALAT KB
YANG DIPAKAI DIRINCI PER DESA AKHIR TAHUN 2015

No.	D E S A	JENIS ALAT KONTRASEPSI JANGKA PANJANG			
		IUD	MOP	MOW	IMPLANT/ SUSUK
(1)	(2)	(3)	(4)	(5)	(6)
1	PRETEK	0	0	2	0
2	SIGUCI	0	0	2	1
3	SELOKARTO	0	0	2	1
4	GEMUH	2	0	6	0
5	GUMAWANG	0	0	0	0
6	KENITEN	0	0	1	5
7	RANDU	1	0	1	7
8	GOMBONG	1	0	1	3
9	PECALUNGAN	0	0	6	3
10	BANDUNG	0	0	0	0
J U M L A H		4	0	21	20

Sumber : PLKB Kec. Pecalungan

Tabel 4.15 LANJUTAN

No.	D E S A	JENIS ALAT KONTRASEPSI JANGKA PENDEK			JUMLAH
		SUNTIK	PIL	KONDOM	
(1)	(2)	(7)	(8)	(9)	(10)
1	PRETEK	632	23	3	660
2	SIGUCI	153	16	2	174
3	SELOKARTO	417	2	3	425
4	GEMUH	280	19	3	308
5	GUMAWANG	340	3	2	345
6	KENITEN	80	3	1	90
7	RANDU	338	54	8	408
8	GOMBONG	181	3	1	189
9	PECALUNGAN	171	6	4	190
10	BANDUNG	220	4	2	226
J U M L A H		2 812	133	29	3 015

Sumber : PLKB Kec. Pecalungan

Tabel 4.16

JUMLAH AKSEPTOR KB TIDAK MANDIRI MENURUT ALAT KB
YANG DIPAKAI DIRINCI PER DESA AKHIR TAHUN 2015

No.	D E S A	JENIS ALAT KONTRASEPSI JANGKA PANJANG			
		IUD	MOP	MOW	IMPLANT/SUSUK
(1)	(2)	(3)	(4)	(5)	(6)
1	PRETEK	34	8	62	65
2	SIGUCI	14	36	34	43
3	SELOKARTO	39	94	25	64
4	GEMUH	12	141	24	26
5	GUMAWANG	20	189	25	54
6	KENITEN	31	14	34	67
7	RANDU	34	7	54	53
8	GOMBONG	27	1	18	49
9	PECALUNGAN	43	53	88	39
10	BANDUNG	34	31	4	45
J U M L A H		288	574	368	505

Sumber : PLKB Kec. Pecalungan

Tabel 4.16 LANJUTAN

No.	D E S A	JENIS ALAT KONTRASEPSI JANGKA PENDEK			JUMLAH
		SUNTIK	PIL	KONDOM	
(1)	(2)	(7)	(8)	(9)	(10)
1	PRETEK	112	158	32	471
2	SIGUCI	14	101	19	261
3	SELOKARTO	39	134	15	410
4	GEMUH	82	63	34	382
5	GUMAWANG	29	200	17	534
6	KENITEN	11	70	12	239
7	RANDU	38	64	31	281
8	GOMBONG	51	48	11	205
9	PECALUNGAN	23	48	14	308
10	BANDUNG	34	114	19	281
J U M L A H		433	1 000	204	3 372

Sumber : PLKB Kec. Pecalungan

Tabel 4.17

JUMLAH PASANGAN USIA SUBUR MENURUT PARTISIPASI KB
YANG DIPAKAI DIRINCI PER DESA AKHIR TAHUN 2015

No.	D E S A	PASANGAN USIA SUBUR (PUS)					JUMLAH
		PESERTA KB	BUKAN PESERTA KB				
			HAMIL	INGIN ANAK SEGERA	INGIN ANAK TUNDA	TIDAK INGIN ANAK	
(1)	(2)	(3)	(4)	(5)	(6)	(7)	(8)
1	PRETEK	1 133	30	88	78	40	1 369
2	SIGUCI	440	16	29	21	13	519
3	SELOKARTO	836	43	31	71	28	1 009
4	GEMUH	695	16	54	43	10	818
5	GUMAWANG	882	21	111	24	26	1 064
6	KENITEN	331	11	15	18	10	385
7	RANDU	692	20	46	49	14	821
8	GOMBONG	395	19	38	11	11	474
9	PECALUNGAN	500	9	35	19	7	570
10	BANDUNG	507	21	41	26	12	607
J U M L A H		6 411	206	488	360	171	7 636

Sumber : PLKB Kec. Pecalungan

Tabel 4.18

JUMLAH KELUARGA MENURUT TAHAPAN KELUARGA SEJAHTERA
DIRINCI PER DESA AKHIR TAHUN 2015

No.	D E S A	PRA SEJAHTERA	KS I	KS II	KS III	JUMLAH
(1)	(2)	(3)	(4)	(5)	(6)	(7)
1	PRETEK	824	379	401	161	1765
2	SIGUCI	303	139	147	59	648
3	SELOKARTO	612	281	298	120	1311
4	GEMUH	416	191	202	82	891
5	GUMAWANG	606	279	295	118	1298
6	KENITEN	188	86	92	37	403
7	RANDU	487	224	237	94	1042
8	GOMBONG	288	140	140	56	624
9	PECALUNGAN	342	166	166	67	741
10	BANDUNG	351	171	171	68	761
J U M L A H		4 417	2 056	2 149	862	9 484

Sumber : PLKB Kec. Pecalungan

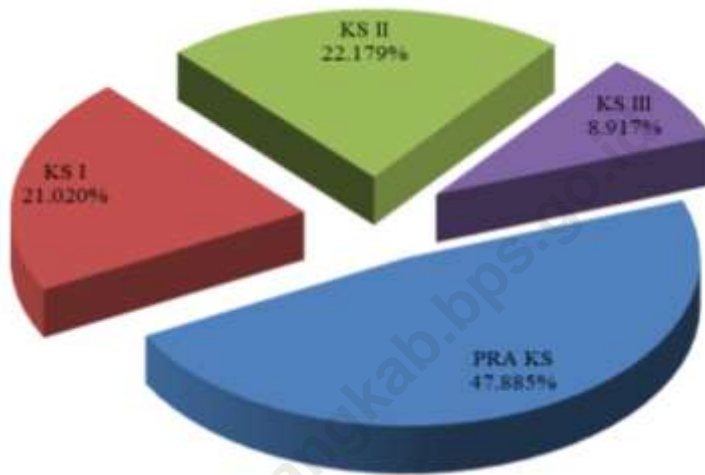
Tabel 4.19

JUMLAH FASILITAS OLAHRAGA
DIRINCI PER DESA TAHUN 2015

No.	D E S A	JENIS FASILITAS OLAHRAGA				
		SEPAK BOLA	BOLA VOLI	BULU TANGKIS	TENIS MEJA	LAINNYA
(1)	(2)	(3)	(4)	(5)	(6)	(7)
1	PRETEK	1	1	1	0	0
2	SIGUCI	1	1	1	1	0
3	SELOKARTO	1	1	1	1	1
4	GEMUH	1	1	1	0	1
5	GUMAWANG	1	1	1	0	1
6	KENITEN	2	1	1	0	0
7	RANDU	1	2	3	1	0
8	GOMBONG	1	0	1	1	0
9	PECALUNGAN	1	1	2	2	0
10	BANDUNG	1	2	1	1	0
J U M L A H		11	11	13	7	3

Sumber : MONOGRAFI DESA

GRAFIK 4.3
PROSENTASE KELUARGA MENURUT TAHAPAN KELUARGA
KECAMATAN PECALUNGAN TAHUN 2015



BAB V

PERTANIAN



<http://batangkab.id>

Tabel 5.1

LUAS AREAL TANAMAN PADI
DIRINCI PER DESA TAHUN 2015

No.	D E S A	INTENSIFIKASI	NON INTENSIFIKASI	JUMLAH
(1)	(2)	(3)	(4)	(5)
1	PRETEK	228	0	228
2	SIGUCI	153	0	153
3	SELOKARTO	380	0	380
4	GEMUH	337	0	337
5	GUMAWANG	212	0	212
6	KENITEN	75	0	75
7	RANDU	187	0	187
8	GOMBONG	184	0	184
9	PECALUNGAN	116	0	116
10	BANDUNG	192	0	192
J U M L A H		2 064	0	2 064

Sumber: Mantri Tani

Tabel 5.2

LUAS AREAL TANAMAN JAGUNG
DIRINCI PER DESA TAHUN 2015

No.	D E S A	INTENSIFIKASI	NON INTENSIFIKASI	JUMLAH
(1)	(2)	(3)	(4)	(5)
1	PRETEK	111	0	111
2	SIGUCI	69	0	69
3	SELOKARTO	208	0	208
4	GEMUH	195	0	195
5	GUMAWANG	97	0	97
6	KENITEN	136	0	136
7	RANDU	39	0	39
8	GOMBONG	65	0	65
9	PECALUNGAN	67	0	67
10	BANDUNG	11	0	11
J U M L A H		998	0	998

Sumber: Mantri Tani

Tabel 5.3

LUAS AREAL TANAMAN PALAWIJA LAINNYA
DIRINCI PER DESATAHUN 2015

No.	D E S A	JENIS TANAMAN		
		UBI KAYU	UBI JALAR	KACANG TANAH
(1)	(2)	(3)	(4)	(5)
1	PRETEK	0	4	2
2	SIGUCI	0	2	0
3	SELOKARTO	7	2	0
4	GEMUH	15	2	0
5	GUMAWANG	0	0	0
6	KENITEN	0	0	0
7	RANDU	0	2	0
8	GOMBONG	0	2	0
9	PECALUNGAN	4	2	0
10	BANDUNG	0	0	0
J U M L A H		26	18	2

Sumber: Mantri Tani

Tabel 5.4

JUMLAH TERNAK BESAR DAN KECIL
DIRINCI PER DESA TAHUN 2015

No.	D E S A	JENIS TERNAK (EKOR)			
		SAPI	KERBAU	KUDA	KAMBING/ DOMBA
(1)	(2)	(3)	(4)	(5)	(6)
1	PRETEK	103	0	0	455
2	SIGUCI	74	0	0	967
3	SELOKARTO	320	0	0	788
4	GEMUH	373	0	0	1 146
5	GUMAWANG	386	0	0	418
6	KENITEN	115	0	0	309
7	RANDU	165	0	0	883
8	GOMBONG	44	0	0	854
9	PECALUNGAN	49	0	0	546
10	BANDUNG	8	18	0	1 711
J U M L A H		1 636	18	0	8 078

Sumber : Mantri Ternak

Tabel 5.5

JUMLAH UNGGAS DIRINCI PER DESA TAHUN 2015

No.	D E S A	JENIS UNGGAS (Ekor)				
		AYAM BURAS	AYAM RAS	ITIK	ITIK MANILA	ANGSA
(1)	(2)	(3)	(4)	(5)	(6)	(7)
1	PRETEK	5 412	114 827	324	54	6
2	SIGUCI	12 352	262 057	31	65	16
3	SELOKARTO	1 850	39 259	21	9	6
4	GEMUH	7 072	150 032	14	14	6
5	GUMAWANG	546	11 587	73	84	7
6	KENITEN	749	15 894	55	73	14
7	RANDU	278	5 899	54	81	22
8	GOMBONG	4 124	87 494	284	262	35
9	PECALUNGAN	4 572	97 001	209	290	31
10	BANDUNG	3 580	75 950	235	1 735	12
J U M L A H		40 536	860 000	1 300	2 667	155

Sumber : Mantri Ternak

Tabel 5.6

JUMLAH PERUSAHAAN PENGGILINGAN GABAH DAN BERAS
DIRINCI PER DESA TAHUN 2015

No.	D E S A	PENGGILINGAN GABAH		PENGGILINGAN BERAS	
		USAHA (UNIT)	TENAGA KERJA (ORANG)	USAHA (UNIT)	TENAGA KERJA (ORANG)
(1)	(2)	(3)	(4)	(5)	(6)
1	PRETEK	7	14	1	1
2	SIGUCI	3	7	0	0
3	SELOKARTO	8	18	2	5
4	GEMUH	5	12	1	2
5	GUMAWANG	7	16	0	0
6	KENITEN	6	14	0	0
7	RANDU	2	5	0	0
8	GOMBONG	3	8	0	0
9	PECALUNGAN	2	5	0	0
10	BANDUNG	4	9	0	0
J U M L A H		47	108	4	8

Sumber : Statistik Kec. Pecalungan

Tabel 5.7

JUMLAH SARANA PEREKONOMIAN
DIRINCI PER DESA TAHUN 2015

NO.	D E S A	JENIS SARANA PEREKONOMIAN			
		PASAR UMUM	KIOS/TOKO	KUD	LUMBUNG DESA
(1)	(2)	(3)	(4)	(5)	(6)
1	PRETEK	1	26	0	0
2	SIGUCI	0	22	0	0
3	SELOKARTO	1	21	0	0
4	GEMUH	0	14	0	0
5	GUMAWANG	0	7	0	0
6	KENITEN	0	16	0	0
7	RANDU	0	31	0	0
8	GOMBONG	0	22	0	0
9	PECALUNGAN	1	28	0	0
10	BANDUNG	0	15	0	0
JUMLAH		3	202	0	0

Sumber : MONOGRAFI DESA

Tabel 5.8

PERUSAHAAN / USAHA DAN PEKERJA SEKTOR INDUSTRI
PENGOLAHAN MENURUT GOLONGAN INDUSTRI

No.	D E S A	INDUSTRI BESAR		INDUSTRI SEDANG		INDUSTRI KECIL	
		USAHA (UNIT)	PEKERJA (ORG)	USAHA (UNIT)	PEKERJA (ORG)	USAHA (UNIT)	PEKERJA (ORG)
(1)	(2)	(3)	(4)	(5)	(6)	(7)	(8)
1	PRETEK	0	0	0	0	12	28
2	SIGUCI	0	0	0	0	21	45
3	SELOKARTO	0	0	0	0	29	61
4	GEMUH	0	0	0	0	15	34
5	GUMAWANG	0	0	0	0	18	39
6	KENITEN	0	0	0	0	11	24
7	RANDU	0	0	0	0	33	68
8	GOMBONG	0	0	0	0	8	18
9	PECALUNGAN	0	0	0	0	11	24
10	BANDUNG	0	0	0	0	9	21
J U M L A H		0	0	0	0	167	362

Sumber : Statistik Kec. Pecalungan

Tabel 5.8 LANJUTAN

NO.	D E S A	KERAJINAN RUMAH TANGGA		JUMLAH	
		USAHA (UNIT)	PEKERJA (ORG)	USAHA (UNIT)	PEKERJA (ORG)
(1)	(2)	(9)	(10)	(11)	(12)
1	PRETEK	62	110	74	182
2	SIGUCI	38	78	59	140
3	SELOKARTO	163	178	192	193
4	GEMUH	336	344	351	361
5	GUMAWANG	574	603	592	623
6	KENITEN	198	227	209	232
7	RANDU	253	301	286	305
8	GOMBONG	102	138	110	136
9	PECALUNGAN	87	136	98	136
10	BANDUNG	263	258	272	258
JUMLAH		2 076	2 373	2 243	2 566

Sumber : Sta tistik Kec. Pecalungan

BAB VI

TRANSPORTASI DAN KEUANGAN



<http://batangka.ac.id>

Tabel 6.1

BANYAKNYA KENDARAAN BERMOTOR
DIRINCI PER DESA TAHUN 2015

No.	D E S A	JENIS KENDARAAN					
		TRUK	BUS	MOBIL DINAS	MOBIL PRIBADI	COLT/ LAINNYA	SEPEDA MOTOR
(1)	(2)	(3)	(4)	(5)	(6)	(7)	(8)
1	PRETEK	4	0	1	12	12	205
2	SIGUCI	1	0	0	8	11	274
3	SELOKARTO	4	0	0	15	13	234
4	GEMUH	1	0	0	8	6	194
5	GUMAWANG	2	0	1	17	21	174
6	KENITEN	1	0	0	6	7	184
7	RANDU	7	0	0	14	21	186
8	GOMBONG	0	0	0	11	15	192
9	PECALUNGAN	6	0	2	29	19	320
10	BANDUNG	3	0	0	11	11	215
J U M L A H		29	0	4	128	136	2 178

Sumber : MONOGRAFI DESA

Tabel 6.2

**BANYAKNYA KENDARAAN TIDAK BERMOTOR
DIRINCI PER DESA TAHUN 2015**

No.	D E S A	JENIS KENDARAAN TIDAK BERMOTOR			
		ANDONG/ DOKAR	GEROBAK HEWAN	BECAK	SEPEDA
(1)	(2)	(3)	(4)	(5)	(6)
1	PRETEK	0	2	0	114
2	SIGUCI	0	5	0	120
3	SELOKARTO	0	4	0	63
4	GEMUH	0	0	0	136
5	GUMAWANG	0	0	0	46
6	KENITEN	0	0	0	39
7	RANDU	0	0	0	244
8	GOMBONG	0	1	0	105
9	PECALUNGAN	0	5	0	120
10	BANDUNG	0	0	0	68
J U M L A H		0	17	0	1 056

Sumber : MONOGRAFI DESA

Tabel 6.3

JUMLAH RUMAH MENURUT MENURUT TIPE A, B, C
DIRINCI PER DESA TAHUN 2015

No.	D E S A	JENIS TIPE			JUMLAH
		A	B	C	
(1)	(2)	(3)	(4)	(5)	(6)
1	PRETEK	324	333	1181	1 838
2	SIGUCI	19	251	223	493
3	SELOKARTO	320	245	203	768
4	GEMUH	66	585	158	809
5	GUMAWANG	121	164	691	976
6	KENITEN	103	155	76	334
7	RANDU	175	484	198	857
8	GOMBONG	35	206	237	478
9	PECALUNGAN	224	276	80	580
10	BANDUNG	247	307	61	615
J U M L A H		1 634	3 006	3 108	7 748

Sumber : Kantor Kec. Pecalungan

Tabel 6.4

JUMLAH SARANA/ALAT KOMUNIKASI
DIRINCI PER DESA TAHUN 2015

No.	D E S A	SARANA/ALAT KOMUNIKASI			
		KANTOR POS	RADIO	TELEVISI	PESAWAT TELEPON
(1)	(2)	(3)	(4)	(5)	(6)
1	PRETEK	0	62	307	0
2	SIGUCI	0	30	110	0
3	SELOKARTO	0	241	365	0
4	GEMUH	0	124	117	3
5	GUMAWANG	0	88	307	2
6	KENITEN	0	61	163	0
7	RANDU	0	232	314	1
8	GOMBONG	0	177	171	1
9	PECALUNGAN	0	68	366	0
10	BANDUNG	0	74	109	0
J U M L A H		0	1 157	2 328	7

Sumber : MONOGRAFI DESA

Tabel 6.5

BESARNYA ADD PEMERINTAHAN DESA
DIRINCI PER DESA TAHUN 2015

No.	D E S A	J U M L A H (Rp)		
		OPERASIONAL	PEMBANGUNAN MASYARAKAT	JUMLAH
(1)	(2)	(3)	(4)	(5)
1	PRETEK	27 066 000	63 154 000	90 220 000
2	SIGUCI	21 544 200	50 269 800	71 814 000
3	SELOKARTO	26 621 400	62 116 600	88 738 000
4	GEMUH	25 051 500	58 453 500	83 505 000
5	GUMAWANG	25 301 700	59 037 300	84 339 000
6	KENITEN	20 364 900	47 518 100	67 883 000
7	RANDU	25 313 100	59 063 900	84 377 000
8	GOMBONG	22 242 600	51 899 400	74 142 000
9	PECALUNGAN	22 903 500	53 441 500	76 345 000
10	BANDUNG	22 826 700	53 262 300	76 089 000
JUMLAH		239 235 600	558 216 400	797 452 000

Sumber : Kantor Kec. Pecalungan

Tabel 6.6

BESARNYA KETETAPAN DAN REALISASI PAJAK
BUMI DAN BANGUNAN PER DESA TAHUN 2015

No.	D E S A	J U M L A H (Rp)		
		KETETAPAN	REALISASI	SISA
(1)	(2)	(3)	(4)	(5)
1	PRETEK	105 209 152	39 182 166	66 026 986
2	SIGUCI	63 485 654	63 485 654	0
3	SELOKARTO	101 934 982	101 934 982	0
4	GEMUH	77 038 362	77 038 362	0
5	GUMAWANG	99 261 892	99 261 892	0
6	KENITEN	40 373 496	40 373 496	0
7	RANDU	74 756 505	74 756 505	0
8	GOMBONG	32 982 656	32 982 656	0
9	PECALUNGAN	36 869 475	36 869 475	0
10	BANDUNG	60 438 008	45 601 864	14 836 144
JUMLAH		692 350 182	611 487 052	80 863 130

Sumber : Kantor Kec. Pecalungan

Tabel 6.7

PEROLEHAN SUARA DPRD KABUPATEN BATANG
PEMILU 2014 DIRINCI PER DESA

No.	DESA	NAMA PARTAI					
		PNI	PBSD	PBB	P. MERDEKA	PPP	PPDK
(1)	(2)	(3)	(4)	(5)	(6)	(7)	(8)
1	PRETEK	3	0	0	45	200	0
2	SIGUCI	1	0	0	26	12	0
3	SELOKARTO	1	0	3	1	6	0
4	GEMUH	0	0	0	2	7	0
5	GUMAWANG	5	0	6	28	126	0
6	KENITEN	0	0	0	10	116	0
7	RANDU	4	0	3	307	142	0
8	GOMBONG	1	0	3	57	217	0
9	PECALUNGAN	0	0	1	317	125	0
10	BANDUNG	0	0	1	23	229	0
J U M L A H		15	0	17	816	1 180	0

Sumber : KPUD Kab. Batang

Tabel 6.7 LANJUTAN

No.	DESA	NAMA PARTAI					
		PPIB	PNBK	P.DEMOKRAT	PKPI	PPDI	PPNUI
(1)	(2)	(9)	(10)	(11)	(12)	(13)	(14)
1	PRETEK	0	2	206	0	8	5
2	SIGUCI	0	55	74	0	1	0
3	SELOKARTO	0	336	64	0	9	23
4	GEMUH	0	148	63	0	4	1
5	GUMAWANG	0	161	304	0	11	12
6	KENITEN	0	5	786	0	8	7
7	RANDU	0	186	78	0	14	3
8	GOMBONG	0	6	93	0	2	1
9	PECALUNGAN	0	3	63	0	0	3
10	BANDUNG	0	2	86	0	0	0
J U M L A H		0	904	1 817	0	57	55

Sumber : KPUD Kab. Batang

Tabel 6.7 LANJUTAN

No.	DESA	NAMA PARTAI					
		PAN	PKPB	PKB	PKS	PBR	PDIP
(1)	(2)	(15)	(16)	(17)	(18)	(19)	(20)
1	PRETEK	15	9	692	15	6	424
2	SIGUCI	2	1	51	1	0	428
3	SELOKARTO	3	2	21	5	0	199
4	GEMUH	16	1	84	7	2	164
5	GUMAWANG	51	10	155	32	2	551
6	KENITEN	74	3	766	12	4	166
7	RANDU	17	7	253	42	3	404
8	GOMBONG	7	6	1 094	10	1	455
9	PECALUNGAN	22	8	524	13	1	217
10	BANDUNG	79	0	623	9	1	69
J U M L A H		286	47	4 263	146	20	3 077

Sumber : KPUD Kab. Batang

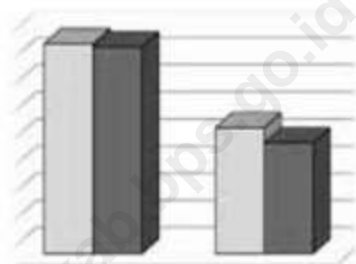
Tabel 6.7 LANJUTAN

No.	DESA	NAMA PARTAI					PARTAI PELOPOR	JUMLAH
		PDS	PARTAI GOLKAR	PP PANCASILA	PSI	PPD		
(1)	(2)	(21)	(22)	(23)	(24)	(25)	(26)	(27)
1	PRETEK	0	107	1	0	0	0	1 738
2	SIGUCI	0	107	1	0	0	0	760
3	SELOKARTO	0	21	0	0	1	0	695
4	GEMUH	0	15	0	0	0	0	514
5	GUMAWANG	0	47	2	0	3	0	1 506
6	KENITEN	0	94	1	0	1	0	2 053
7	RANDU	0	51	0	0	1	0	1 515
8	GOMBONG	0	10	1	0	0	0	1 964
9	PECALUNGAN	0	46	1	0	0	0	1 344
10	BANDUNG	0	6	1	0	2	0	1 131
J U M L A H		0	504	8	0	8	0	13 220

Sumber : KPUD Kab. Batang

BAB VII

PERBANDINGAN ANTAR KECAMATAN



Tabel 7.1

PERBANDINGAN WILAYAH ANTAR KECAMATAN
TAHUN 2015

	KECAMATAN	LUAS (ha)	PERSENTASE
	(1)	(2)	(3)
1	Wonotunggal	5 235,27	6,64
2	Bandar	7 332,80	9,30
3	Blado	7 838,92	9,94
4	Reban	4 633,38	5,88
5	Bawang	7 384,51	9,36
6	Tersono	4 932,98	6,26
7	Gringsing	7 276,64	9,23
8	Limpung	3 341,66	4,24
9	Banyuputih	4 442,50	5,63
10	Subah	8 352,17	10,59
11	Pecalungan	3 618,97	4,59
12	Tulis	4 508,78	5,72
13	Kandeman	4 175,67	5,29
14	Batang	3 434,54	4,36
15	Warungasem	2 355,37	2,99
	Jumlah	78 864,16	100,00

Sumber : BPS Kab. Batang

Tabel 7.2

PERBANDINGAN PENDUDUK ANTAR KECAMATAN
TAHUN 2015

	KECAMATAN	JENIS KELAMIN		JUMLAH	SEX RATIO
		LAKI-LAKI	PEREMPUAN		
	(1)	(2)	(3)	(4)	(5)
1	Wonotunggal	16 297	16 207	32 504	100,56
2	Bandar	33 444	33 119	66 564	100,98
3	Blado	22 322	21 974	44 296	101,58
4	Reban	18 544	18 626	37 170	99,56
5	Bawang	26 806	26 505	53 311	101,14
6	Tersono	18 727	18 687	37 414	100,21
7	Gringsing	29 607	29 122	58 730	101,67
8	Limpung	20 270	20 401	40 671	99,36
9	Banyuputih	17 156	17 310	34 466	99,11
10	Subah	25 191	25 822	51 012	97,56
11	Pecalungan	15 513	15 986	31 499	97,04
12	Tulis	17 443	17 700	35 143	98,55
13	Kandeman	23 610	24 024	47 634	98,28
14	Batang	62 054	62 578	124 632	99,16
15	Warungasem	24 087	23 957	480 44	100,54
	Jumlah	371 071	372 020	743 090	99,75

Sumber : BPS Kab. Batang



DATA

MENCERDASKAN BANGSA

<http://batang.kab.bps.go.id>



**BADAN PUSAT STATISTIK
KABUPATEN BATANG**

Jalan Pemuda No. 9 Batang 51216

Telp/Fax (0285) 291004

Homepage: www.kabupaten.bps.go.id Email: bat3325@bps.go.id

