

**DATA  
MENCERDASKAN  
BANGSA**

KECAMATAN KANGKUNG DALAM ANGKA TAHUN 2011

**KECAMATAN KANGKUNG  
DALAM ANGKA**

**Tahun 2011**

*KANGKUNG in Figure*



DISUSUN OLEH :

**KOORDINATOR STATISTIK KECAMATAN  
KANGKUNG**



**Badan Pusat Statistik Kabupaten Kendal**

Jl . Pramuka (Komplek Perkantoran) Telp (0294)381461-383461  
Fax (0294) 383461, Email : bps3324@yahoo.co.id



**BADAN PUSAT STATISTIK  
KABUPATEN KENDAL**

## **KECAMATAN KANGKUNG DALAM ANGKA 2011**

NO. Publikasi / *Publikasi Number* : 3324140.12.01

No. Katalog / *Catalog Number* : 1102001.33.24.140

JumlahHalaman / *Total Page* : 112 halaman

Naskah / *Manuscript* :

Koordinator Statistik Kecamatan Kangkung

Gambar Kulit dan Setting / *Cover Design and Setting* :

Staf Seksi Statistik Produksi

Diterbitkan Oleh / *Published By* :

BPS – Kabupaten Kendal / *BPS – Statistic of Kendal Region*

Boleh dikutip dengan menyebutkan sumbernya

*May be cited with reference to the sources*

---

## KATA SAMBUTAN

**Assalamu'alaikum Wr. Wb.**

Dengan memanjatkan puji syukur kehadiran Tuhan Yang Maha Esa dan ucapan terima kasih yang tak terhingga atas terbitnya buku "*KECAMATAN KANGKUNG DALAM ANGKA TAHUN 2011*" yang disusun oleh Koordinator Statistik Kecamatan Kangkung.

Buku ini merupakan sumber data dan informasi data terutama bagi penyusun perencanaan yang akurat dan komprehensif, dimana perencanaan merupakan salah satu fungsi manajemen yang sangat memerlukan dukungan data yang benar dan akurat.

Saya minta kepada segenap jajaran aparat pemerintah dan segenap komponen masyarakat Kecamatan Kangkung, hendaknya buku ini dapat dijadikan sumber data dan informasi dalam pelaksanaan tugas baik di bidang pemerintahan, pembangunan, maupun kemasyarakatan di era globalisasi dan reformasi ini.

Semoga buku ini benar-benar dapat dimanfaatkan oleh semua pihak dalam rangka lebih memacu perkembangan di Kecamatan Kangkung.

**Wassalamu'alaikum Wr. Wb.**

Kangkung, Juni 2012.

Camat Kangkung



**SUGIANTO, BA**

**Pembina**

**NIP. 19600212 198607 1 002**

## KATA PENGANTAR

Berkat rahmat Tuhan Yang Maha Esa, publikasi “*KECAMATAN KANGKUNG DALAM ANGKA TAHUN 2011*” dapat tersaji. Publikasi ini merupakan publikasi yang diterbitkan setiap tahun secara berkesinambungan.

Mengingat keterbatasan kami, maka dalam penyajian ini mungkin belum memenuhi harapan bagi para konsumen data dikarenakan masih banyak kekurangannya. Namun demikian, kami sangat gembira karena dukungan dari berbagai pihak baik berupa data maupun informasi yang bisa memberikan gambaran yang sebenarnya.


Selanjutnya kami mengharapkan saran dan kritik berbagai pihak yang bersifat membangun guna kesempurnaan publikasi yang akan datang.

Penghargaan dan ucapan terima kasih kami sampaikan kepada:

1. Yang Terhormat Bapak Camat Kungkung
2. Yang Terhormat Bapak Kepala Dinas/Instansi di Kecamatan Kungkung

Semoga publikasi ini ada manfaatnya.

Kungkung, Juni 2012  
Koordinator Statistik Kecamatan  
Kungkung



**SRI NUR HIDAYAH**  
**NIP. 19790626 200911 2 001**

## DAFTAR ISI

Sambutan Camat Kangkung.....	i
Kata Pengantar.....	ii
Daftar isi.....	iii
Daftar Grafik.....	vii
Letak Geografis.....	viii
Peta Wilayah Kabupaten Kendal.....	ix
Peta Wilayah Kecamatan Kangkung.....	x

### **BAB I KEADAAN GEOGRAFI**

Tabel 1.1 Luas Wilayah Dirinci Menurut Desa.....	2
Tabel 1.2 Jarak Desa ke Ibukota Kecamatan.....	3
Tabel 1.3 Luas Wilayah Dirinci Menurut Penggunaan.....	4
Tabel 1.4 Luas Tanah Sawah Menurut Jenis Pengairannya.....	6
Tabel 1.5 Luas Tanah Kering Menurut Jenisnya.....	8
Tabel 1.6 Banyaknya Hari Hujan.....	11
Tabel 1.7 Banyaknya Curah Hujan.....	12

### **BAB II PEMERINTAHAN**

Tabel 2.1 Banyaknya Dusun/Dukuh, Rukun Warga, dan Rukun Tetangga.....	14
Tabel 2.2 Banyaknya Balai Desa Dan Kantor Desa.....	15
Tabel 2.3 Banyaknya Perangkat Desa.....	16
Tabel 2.4 Banyaknya Surat Pemberitahuan Pajak Terdaftar.....	19
Tabel 2.5 Pemasukan Pajak Bumi Dan Bangunan.....	20

### **BAB III KEPENDUDUKAN**

Tabel 3.1 Banyaknya Rumah Tangga dan Bangunan Tempat Tinggal.....	22
Tabel 3.2 Kepadatan Rumah Tangga.....	23
Tabel 3.3 Banyaknya Bangunan Tempat Tinggal Penduduk.....	24

Tabel 3.4	Banyaknya Penduduk Menurut Jenis Kelamin.....	25
Tabel 3.5	Kepadatan Penduduk Per Desa.....	26
Tabel 3.6	Sex Ratio Penduduk Laki-laki Terhadap Perempuan.....	27
Tabel 3.7	Perkembangan Penduduk Per Tahun.....	28
Tabel 3.8	Banyaknya Penduduk Menurut Kelompok Umur dan Jenis Kelamin.....	29
Tabel 3.9	Banyaknya Penduduk Menurut Kelompok Umur dan Jenis Kelamin Per Desa.....	31
Tabel 3.10	Banyaknya Penduduk Umur 5-6, 7-12,13-15...	47
Tabel 3.11	Banyaknya Mutasi penduduk.....	48
Tabel 3.12	Banyaknya Penduduk Di atas 5 Tahun Dirinci Menurut Pendidikan.....	49
Tabel 3.13	Banyaknya Penduduk Dirinci Menurut Mata Pencaharian.....	51
Tabel 3.14	Banyaknya PUS Akseptor KB Aktif.....	55

#### **BAB IV      SOSIAL**

Tabel 4.1	Banyaknya Keluarga Menurut Tahapan.....	59
Tabel 4.2	Banyaknya Pemeluk Agama.....	60
Tabel 4.3	Banyaknya Tempat Ibadah.....	61
Tabel 4.4	Peserta Calon Jamaah Haji.....	62
Tabel 4.5	Banyaknya Ulama, Mubaligh, dan Khotib....	63
Tabel 4.6	Banyaknya Nikah, Talak, Cerai dan Rujuk.....	64
Tabel 4.7	Banyaknya Sekolah TK, Murid, dan Guru.....	65
Tabel 4.8	Banyaknya Sekolah Pendidikan Anak Usia Dini (PAUD), Murid, dan Guru.....	66
Tabel 4.9	Banyaknya Sekolah Dasar Negeri, Murid, dan Guru.....	67
Tabel 4.10	Banyaknya Sekolah Dasar Swasta, Murid ,dan Guru.....	68
Tabel 4.11	Banyaknya Madrasah Ibtida`iyah, Murid, dan Guru.....	69
Tabel 4.12	Banyaknya Sekolah Lanjutan Pertama Negeri, Murid, dan Guru.....	70
Tabel 4.13	Banyaknya Sekolah Lanjutan Pertama Swasata, Murid dan Guru.....	71

Tabel 4.14	Banyaknya Madrasah Tsanawiyah, Murid, dan Guru.....	72
Tabel 4.15	Banyaknya Sekolah Menengah Atas Swasta, Murid, dan Guru.....	73
Tabel 4.16	Banyaknya Sekolah Madrasah Aliyah Swasta, Murid, dan Guru.....	74
Tabel 4.17	Banyaknya Dokter, tenaga medis , Bidan, Dukun Bayi, Juru sunat.....	75
Tabel 4.18	Banyaknya Fasilitas Kesehatan.....	76
Tabel 4.19	Banyaknya Sarana Air Bersih.....	78
Tabel 4.20	Banyaknya Keluarga Yang Memiliki Jamban Sehat.....	79
Tabel 4.21	Banyaknya Posyandu.....	80
Tabel 4.22	Banyaknya Penderita Cacat.....	81
Tabel 4.23	Banyaknya Pasar Permanen Dan Pasar Bukan Permanen.....	82
Tabel 4.24	Banyaknya Lapangan Olahraga.....	83

## **BAB V            PERTANIAN**

Tabel 5.1	Luas Panen dan Produksi Padi Sawah dan Gogo.....	86
Tabel 5.2	Luas Panen dan Produksi Padi dan Jagung.....	87
Tabel 5.3	Luas Panen dan Produksi Kacang Hijau dan Bawang Merah.....	88
Tabel 5.4	Luas Panen dan Produksi Kacang Tanah dan Kedelai.....	89
Tabel 5.5	Produksi Tanaman Perdagangan.....	90
Tabel 5.6	Produksi Ikan.....	91
Tabel 5.7	Banyaknya Pemilik Tambak.....	92
Tabel 5.8	Banyaknya Unggas.....	93
Tabel 5.9	Banyaknya Ternak.....	95

## **BAB VI            PERHUBUNGAN DAN KOMUNIKASI**

Tabel 6.1	Banyaknya Sarana Angkutan Darat Kendaraan Bermotor.....	98
Tabel 6.2	Banyaknya Sarana Angkutan Darat Kendaraan Tidak Bermotor.....	99
Tabel 6.3	Jenis Permukaan, Kondisi, dan Kelas Jalan..	100

Tabel 6.4	Banyaknya Jembatan Desa.....	101
Tabel 6.5	Banyaknya Televisi, Radio, Listrik, PLN dan Telephon.....	102

<http://kendalkab.bps.go.id>



## DAFTAR GRAFIK

Grafik 1	Luas Wilayah Dirinci Menurut Penggunaan.....	5
Grafik 2	Banyaknya Penduduk Menurut Kelompok Umur dan Jenis Kelamin.....	30

<http://kendalkab.bps.go.id>

## LETAK GEOGRAFIS

1. Kecamatan Kangkung terletak dalam:

Kabupaten : Kendal  
Propinsi : Jawa Tengah

2. Batas-batas wilayah:

Sebelah utara : Laut Jawa  
Sebelah selatan : Kecamatan Gemuh  
Sebelah barat : Kecamatan Rowosari  
Sebelah timur : Kecamatan Cepiring

3. Jarak dari Ibukota Weleri ke beberapa kota:

Kota Propinsi Jawa Tengah : 45 Km  
Kota Kabupaten Kendal : 17 Km  
Kota Kecamatan Gemuh : 13 Km  
Kota Kecamatan Rowosari : 19 Km  
Kota Kecamatan Cepiring : 10 Km

4. Ketinggian tanah:

Wilayah Kecamatan Kangkung merupakan dataran rendah dengan ketinggian 2-5 Meter dari Permukaan Laut.

5. Suhu Udara:

Pagi/Siang hari :  $\pm 32^{\circ}\text{C}$   
Sore/Malam hari :  $\pm 24^{\circ}\text{C}$

6. Curah Hujan :

Curah hujan berkisar antara 1000 mm sampai dengan 1500 mm pertahun.

## PETA KABUPATEN KENDAL



## PETA KECAMATAN KANGKUNG



<http://keno.com>

# **BAB I**

## **KEADAAN GEOGRAFI**



## **BAB I. KEADAAN GEOGRAFI**

Kecamatan Kangkung merupakan satu dari 20 kecamatan/kota yang berada di wilayah Kabupaten Kendal. Wilayah Kecamatan Kangkung di sebelah utara berbatasan langsung dengan Laut Jawa, sebelah selatan berbatasan dengan kecamatan Gemuh, sebelah barat berbatasan dengan kecamatan Rowosari dan sebelah timur berbatasan dengan Kecamatan Cepiring.

Topografi Kecamatan Kangkung adalah daerah dataran rendah serta pantai disebelah Utara dengan ketinggian 2 – 5 meter dari permukaan laut dengan suhu rata-rata berkisar antara  $\pm 32^{\circ}\text{C}$  pada pagi/Siang hari dan  $\pm 24^{\circ}\text{C}$  pada sore/Malam hari.

Kecamatan Kangkung merupakan daerah pertanian (sawah, tegalan, tambak, kolam). Hal ini ditunjukkan dengan besarnya luas lahan yang digunakan untuk pertanian yang mencapai 66% dari total keseluruhan wilayah kecamatan kangkung.

**TABEL : 1.1.**

**Luas Wilayah Kecamatan Kangkung  
Dirinci Menurut Desa**

**Tahun : 2011**

<b>Desa</b>	<b>Luas (Km-2)</b>	<b>Persentase (%)</b>
<b>(1)</b>	<b>(2)</b>	<b>(3)</b>
01. Sendangkulon	3,52	9,02
02. Sendangdawung	3,42	8,76
03. Sukodadi	1,62	4,16
04. Kaliyoso	1,45	3,72
05. Gebanganom Wetan	1,20	3,08
06. Kadilangu	1,61	4,13
07. T r u k o	1,70	4,37
08. Lebosari	1,73	4,44
09. Kangkung	2,17	5,57
10. L a b a n	1,77	4,54
11. Karangmalang Wetan	2,83	7,26
12. Jungsemi	6,08	15,59
13. Tanjungmojo	4,16	10,67
14. Rejosari	1,04	2,67
15. Kalirejo	4,69	12,02
<b>Jumlah</b>	<b>38,98</b>	<b>100,00</b>

**Sumber data : Kantor Kecamatan Kangkung**

**Catatan :**

**TABEL : 1.2**

**Jarak Desa Ke Ibu Kota Kecamatan  
Kecamatan Kangkung  
Tahun : 2011**

---

Desa	Jarak
	(Km)
(1)	(2)
01. Sendangkulon	4,50
02. Sendangdawung	4,00
03. Sukodadi	4,00
04. Kaliyoso	3,50
05. Gebanganom Wetan	1,50
06. Kadilangu	2,50
07. T r u k o	3,50
08. Lebosari	4,50
09. Kangkung	0,00
10. L a b a n	1,00
11. Karangmalang Wetan	1,50
12. Jungsemi	2,00
13. Tanjungmojo	2,00
14. Rejosari	3,00
15. Kalirejo	3,50

---

**Sumber data : Kantor Kecamatan Kangkung**

**Catatan :**



**TABEL : 1.3****Luas Wilayah Kecamatan Kangkung  
Dirinci Menurut Penggunaan****Tahun : 2011**

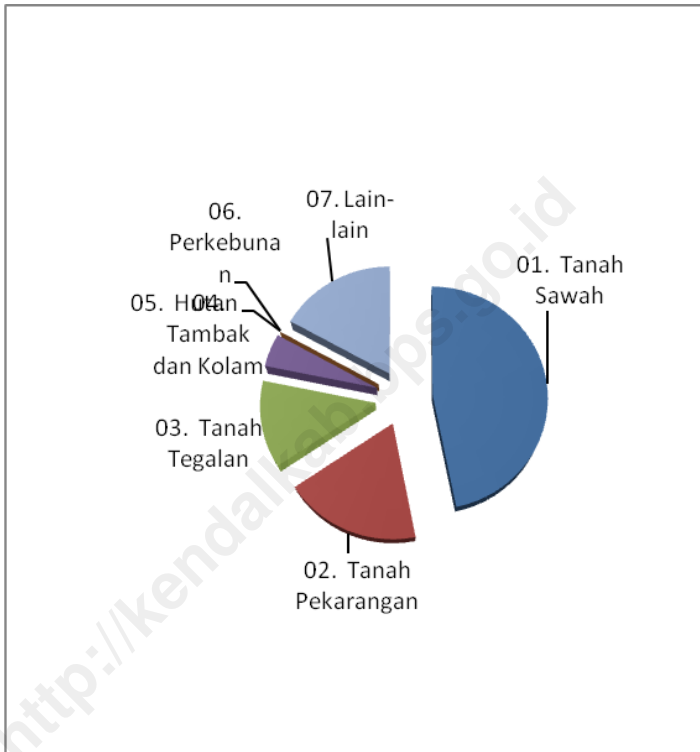
<b>Jenis Penggunaan</b>	<b>Luas</b>	<b>Persentase</b>
<b>(1)</b>	<b>(Km-2) (2)</b>	<b>(%) (3)</b>
01. Tanah Sawah	18,28	46,90
02. Tanah Pekarangan	7,29	18,71
03. Tanah Tegalan	4,91	12,59
04. Tambak dan Kolam	2,44	6,26
05. Hutan	0,00	0,00
06. Perkebunan	0,00	0,00
07. Lain-lain	6,06	15,54
<b>Jumlah</b>	<b>38,98</b>	<b>100,00</b>

**Sumber data : Statistik Kecamatan Kangkung****Catatan :**

**GRAFIK : 1**

**Luas Wilayah Kecamatan Kangkung  
Dirinci Menurut Penggunaan**

**Tahun : 2011**



**Sumber data : Statistik Kecamatan Kangkung**

**Catatan :**

**TABEL : 1.4****Luas Tanah Sawah Menurut Jenis Pengairannya  
Kecamatan Kangkung****Tahun : 2011**

Desa	Teknis ( Ha )	Setengah	Non
		Teknis ( Ha )	Teknis ( Ha )
(1)	(2)	(3)	(4)
01. Sendangkulon	249,00	0,00	0,00
02. Sendangdawung	126,00	0,00	0,00
03. Sukodadi	95,00	0,00	0,00
04. Kaliyoso	103,00	0,00	0,00
05. Gebanganom Wt	87,00	0,00	0,00
06. Kadilangu	88,00	0,00	0,00
07. T r u k o	66,55	0,00	0,00
08. Lebosari	66,00	0,00	0,00
09. Kangkung	77,63	0,00	0,00
10. L a b a n	36,00	0,00	0,00
11. Karangmalang Wt	143,00	0,00	0,00
12. Jungsemi	206,27	0,00	0,00
13. Tanjungmojo	182,60	0,00	0,00
14. Rejosari	70,00	0,00	0,00
15. Kalirejo	232,00	0,00	0,00
Jumlah 2011	1.828,05	0,00	0,00
2010	1.828,05	0,00	0,00
2009	1.828,05	0,00	0,00

Sumber data : Monografi Desa  
Catatan :

**TABEL : 1.4 (Lanjutan)****Luas Tanah Sawah Menurut Jenis Pengairannya  
Kecamatan Kangkung****Tahun : 2011**

<b>Desa</b>	<b>Tadah Hujan Diusahakan ( Ha )</b>	<b>Jumlah ( Ha )</b>
<b>(1)</b>	<b>(5)</b>	<b>(6)</b>
01. Sendangkulon	0,00	249,00
02. Sendangdawung	0,00	126,00
03. Sukodadi	0,00	95,00
04. Kaliyoso	0,00	103,00
05. Gebanganom Wt	0,00	87,00
06. Kadilangu	0,00	88,00
07. T r u k o	0,00	66,55
08. Lebosari	0,00	66,00
09. Kangkung	0,00	77,63
10. L a b a n	0,00	36,00
11. Karangmalang Wt	0,00	143,00
12. Jungsemi	0,00	206,27
13. Tanjungmojo	0,00	182,60
14. Rejosari	0,00	70,00
15. Kalirejo	0,00	232,00
<b>Jumlah 2011</b>	<b>0,00</b>	<b>1.828,05</b>
<b>2010</b>	<b>0,00</b>	<b>1.828,05</b>
<b>2009</b>	<b>0,00</b>	<b>1.828,05</b>

**Sumber data : Monografi Desa****Catatan:**

TABEL : 1.5

**Luas Tanah Kering Dirinci Menurut Jenisnya  
Kecamatan Kangkung**

Tahun : 2011

Desa	Peka- rangan ( Ha )	Tegalan (Ha)	Penggem- balaan ( Ha )	Tam- bak ( Ha )
(1)	(2)	(3)	(4)	(5)
01. Sendangkulon	82,00	0,00	0,00	0,00
02. Sendangdawung	70,20	30,70	0,00	0,00
03. Sukodadi	43,16	5,04	0,00	0,00
04. Kaliyoso	37,40	0,00	0,00	0,00
05. Gebanganom Wt	16,60	8,30	0,00	0,00
06. Kadilangu	35,70	3,00	0,00	0,00
07. T r u k o	64,25	22,70	0,00	0,00
08. Lebosari	29,40	37,20	0,00	0,00
09. Kangkung	48,17	38,10	0,00	0,00
10. L a b a n	26,20	50,80	0,00	0,00
11. Karangmalang Wt	62,30	63,80	0,00	0,00
12. Jungsemi	58,40	181,30	0,00	99,60
13. Tanjungmojo	52,60	49,80	0,00	29,94
14. Rejosari	27,80	0,00	0,00	0,00
15. Kalirejo	75,20	0,00	0,00	112,50
Jumlah 2011	729,38	490,74	0,00	242,04
2010	729,38	490,74	0,00	187,70
2009	729,38	490,74	0,00	187,70

Sumber data : Monografi Desa

Catatan:

**TABEL : 1.5 (Lanjutan)****Luas Tanah Kering Dirinci Menurut Jenisnya  
Kecamatan Kangkung****Tahun : 2011**

Desa	Kolam ( Ha )	Hutan	
		Rakyat ( Ha )	Negara ( Ha )
(1)	(6)	(7)	(8)
01. Sendangkulon	0,00	0,00	0,00
02. Sendangdawung	0,00	0,00	0,00
03. Sukodadi	0,00	0,00	0,00
04. Kaliyoso	0,00	0,00	0,00
05. Gebanganom Wt	0,00	0,00	0,00
06. Kadilangu	0,00	0,00	0,00
07. T r u k o	0,00	0,00	0,00
08. Lebosari	0,00	0,00	0,00
09. Kangkung	0,00	0,00	0,00
10. L a b a n	0,00	0,00	0,00
11. Karangmalang Wt	0,00	0,00	0,00
12. Jungsemi	2,00	0,00	0,00
13. Tanjungmojo	0,00	0,00	0,00
14. Rejosari	0,00	0,00	0,00
15. Kalirejo	0,00	0,00	0,00
<b>Jumlah 2011</b>	<b>2,00</b>	<b>0,00</b>	<b>0,00</b>
<b>2010</b>	<b>0,00</b>	<b>0,00</b>	<b>0,00</b>
<b>2009</b>	<b>0,00</b>	<b>0,00</b>	<b>0,00</b>

**Sumber data : Monografi Desa**

**TABEL : 1.5 (Lanjutan)****Luas Tanah Kering Dirinci Menurut Jenisnya  
Kecamatan Kangkung****Tahun 2011**

Desa	Perkebunan		Lain-	Jumlah
	Rakyat	Negara	lain	
(1)	(Ha)	(Ha)	(Ha)	(Ha)
(1)	(9)	(10)	(11)	(12)
01. Sendangkulon	0,00	0,00	20,60	102,60
02. Sendangdawung	0,00	0,00	114,70	215,60
03. Sukodadi	0,00	0,00	19,00	67,20
04. Kaliyoso	0,00	0,00	4,50	41,90
05. Gebanganom Wt	0,00	0,00	8,20	33,10
06. Kadilangu	0,00	0,00	34,10	72,80
07. T r u k o	0,00	0,00	16,70	103,65
08. Lebosari	0,00	0,00	40,50	107,10
09. Kangkung	0,00	0,00	53,10	139,37
10. L a b a n	0,00	0,00	64,10	141,10
11. Karangmalang Wt	0,00	0,00	13,90	140,00
12. Jungsemi	0,00	0,00	60,13	401,43
13. Tanjungmojo	0,00	0,00	101,06	233,40
14. Rejosari	0,00	0,00	6,30	34,10
15. Kalirejo	0,00	0,00	48,90	236,60
Jumlah 2011	0,00	0,00	605,79	2.069,95
2010	0,00	0,00	662,13	2.069,95
2009	0,00	0,00	662,13	2.069,95

Sumber data : Monografi Desa

Catatan:

**TABEL : 1.6****Banyaknya Hari Hujan  
Kecamatan Kangkung****Tahun : 2008 - 2011**

<b>Bulan</b>	<b>2008</b>	<b>2009</b>	<b>2010</b>	<b>2011</b>
<b>(1)</b>	<b>(2)</b>	<b>(3)</b>	<b>(4)</b>	<b>(5)</b>
<b>01. Januari</b>	<b>10</b>	<b>18</b>	<b>16</b>	<b>15</b>
<b>02. Pebruari</b>	<b>21</b>	<b>20</b>	<b>14</b>	<b>18</b>
<b>03. Maret</b>	<b>15</b>	<b>9</b>	<b>16</b>	<b>16</b>
<b>04. April</b>	<b>9</b>	<b>7</b>	<b>14</b>	<b>7</b>
<b>05. Mei</b>	<b>8</b>	<b>8</b>	<b>16</b>	<b>15</b>
<b>06. Juni</b>	<b>3</b>	<b>3</b>	<b>11</b>	<b>11</b>
<b>07. Juli</b>	<b>0</b>	<b>2</b>	<b>8</b>	<b>10</b>
<b>08. Agustus</b>	<b>2</b>	<b>1</b>	<b>12</b>	<b>0</b>
<b>09. September</b>	<b>2</b>	<b>3</b>	<b>11</b>	<b>10</b>
<b>10. Oktober</b>	<b>10</b>	<b>8</b>	<b>14</b>	<b>10</b>
<b>11. Nopember</b>	<b>14</b>	<b>8</b>	<b>16</b>	<b>14</b>
<b>12. Desember</b>	<b>16</b>	<b>10</b>	<b>16</b>	<b>16</b>
<b>Jumlah</b>	<b>110</b>	<b>97</b>	<b>164</b>	<b>132</b>
<b>Rata-rata</b>	<b>9</b>	<b>8</b>	<b>14</b>	<b>11</b>

**Sumber data : Pengairan Ranting Kangkung****Catatan :**



**TABEL : 1.7****Banyaknya Curah Hujan  
Kecamatan Kangkung****Tahun : 2008 - 2011**

<b>Bulan</b>	<b>2008</b>	<b>2009</b>	<b>2010</b>	<b>2011</b>
<b>(1)</b>	<b>(2)</b>	<b>(3)</b>	<b>(4)</b>	<b>(5)</b>
<b>01. Januari</b>	<b>289</b>	<b>283</b>	<b>271</b>	<b>156</b>
<b>02. Pebruari</b>	<b>701</b>	<b>788</b>	<b>191</b>	<b>216</b>
<b>03. Maret</b>	<b>273</b>	<b>51</b>	<b>307</b>	<b>272</b>
<b>04. April</b>	<b>78</b>	<b>48</b>	<b>177</b>	<b>73</b>
<b>05. Mei</b>	<b>97</b>	<b>38</b>	<b>284</b>	<b>170</b>
<b>06. Juni</b>	<b>30</b>	<b>104</b>	<b>217</b>	<b>82</b>
<b>07. Juli</b>	<b>0</b>	<b>43</b>	<b>68</b>	<b>69</b>
<b>08. Agustus</b>	<b>13</b>	<b>5</b>	<b>128</b>	<b>0</b>
<b>09. September</b>	<b>11</b>	<b>41</b>	<b>183</b>	<b>68</b>
<b>10. Oktober</b>	<b>248</b>	<b>107</b>	<b>251</b>	<b>108</b>
<b>11. Nopember</b>	<b>237</b>	<b>152</b>	<b>293</b>	<b>107</b>
<b>12. Desember</b>	<b>234</b>	<b>65</b>	<b>258</b>	<b>134</b>
<b>Jumlah</b>	<b>2,211</b>	<b>1,725</b>	<b>2,628</b>	<b>1,455</b>
<b>Rata-rata</b>	<b>184</b>	<b>144</b>	<b>219</b>	<b>121</b>

**Sumber Data : Pengairan Ranting Kecamatan Kangkung  
Catatan :**

<http://kendalkab.bps.go.id>

# **BAB II**

## **PEMERINTAHAN**



## **BAB II. PEMERINTAHAN**

Kecamatan Kangkung adalah wilayah kecamatan yang terbentuk berdasarkan Pasal 8 Peraturan Pemerintah Nomor 50 pada Tahun 1992 (PP No. 50 Tahun 1992). Sejak itu terbentuklah wilayah Kecamatan Kangkung yang sebelumnya merupakan bagian dari wilayah Kecamatan Cepiring.

Wilayah Kecamatan Kangkung terdiri dari 15 Desa, 45 Dusun/Dukuh, 60 Rukun Warga (RW) dan 334 Rukun Tetangga (RT) dengan jumlah perangkat desa sebanyak 147 orang laki-laki dan 16 orang perempuan.

Dari segi pendapatan/penerimaan hasil pajak, kecamatan kangkung merupakan salah satu kecamatan yang mampu mencapai target pemasukan hasil pajak 100% pada setiap tahunnya.

**TABEL : 2.1****Banyaknya Dusun/Dukuh, Rukun Warga dan Rukun Tetangga  
Kecamatan Kangkung****Tahun : 2011**

<b>Desa</b>	<b>Dusun/ Dukuh</b>	<b>Rukun Warga</b>	<b>Rukun Tetangga</b>
<b>(1)</b>	<b>(2)</b>	<b>(3)</b>	<b>(4)</b>
01. Sendangkulon	5	5	26
02. Sendangdawung	4	4	33
03. Sukodadi	2	2	14
04. Kaliyoso	3	3	15
05. Gebanganom Wt	1	2	13
06. Kadilangu	3	3	18
07. T r u k o	4	6	21
08. Lebosari	3	7	22
09. Kangkung	4	4	22
10. L a b a n	2	2	12
11. Karangmalang Wt	1	3	20
12. Jungsemi	3	4	27
13. Tanjungmojo	3	6	31
14. Rejosari	3	3	18
15. Kalirejo	4	6	43
<b>Jumlah 2011</b>	<b>45</b>	<b>60</b>	<b>335</b>
<b>2010</b>	<b>45</b>	<b>60</b>	<b>334</b>
<b>2009</b>	<b>45</b>	<b>60</b>	<b>334</b>

**Sumber data : Statistik Kecamatan Kangkung****Catatan :**

**TABEL : 2.2.**

**Banyaknya Balai Desa Dan Kantor Desa  
Kecamatan Kangkung**

**Tahun : 2011**

---

<b>Desa</b>	<b>Balai Desa</b>	<b>Kantor Desa</b>
<b>(1)</b>	<b>(2)</b>	<b>(3)</b>
01. Sendangkulon	1	1
02. Sendangdawung	1	1
03. Sukodadi	1	1
04. Kaliyoso	1	1
05. Gebanganom Wt	1	1
06. Kadilangu	1	1
07. T r u k o	1	1
08. Lebosari	1	1
09. Kangkung	1	1
10. L a b a n	1	1
11. Karangmalang Wt	1	1
12. Jungsemi	1	1
13. Tanjungmojo	1	1
14. Rejosari	1	1
15. Kalirejo	1	1
<b>Jumlah</b>	<b>15</b>	<b>15</b>

---

**Sumber data : Kantor Kecamatan Kangkung**

**Catatan :**

**TABEL : 2.3**

**Banyaknya Perangkat Desa  
Kecamatan Kangkung  
Tahun : 2011**

Desa	Kepala Desa		Sekretaris Desa		Bekel		Kebayan	
	L	P	L	P	L	P	L	P
(1)	(2)	(3)	(4)	(5)	(6)	(7)	(8)	(9)
01. Sendangkulon	1	0	1	0	2	0	3	0
02. Sendangdawung	1	0	1	0	1	0	0	0
03. Sukodadi	1	0	1	0	1	0	0	0
04. Kaliyoso	1	0	1	0	1	0	0	0
05. Gebanganom Wt	0	1	1	0	1	0	0	0
06. Kadilangu	1	0	1	0	0	0	0	0
07. T r u k o	1	0	0	1	0	1	1	0
08. Lebosari	1	0	0	0	0	0	0	0
09. Kangkung	1	0	1	0	0	0	0	0
10. L a b a n	1	0	0	1	1	0	0	0
11. Karangmalang Wt	1	0	0	1	0	0	1	0
12. Jungsemi	1	0	1	0	1	0	0	0
13. Tanjungmojo	0	1	0	0	1	0	0	0
14. Rejosari	1	0	1	0	1	0	1	0
15. Kalirejo	1	0	1	0	0	0	0	0
<b>Jumlah 2011</b>	<b>13</b>	<b>2</b>	<b>10</b>	<b>3</b>	<b>10</b>	<b>1</b>	<b>6</b>	<b>0</b>
<b>2010</b>	<b>13</b>	<b>2</b>	<b>10</b>	<b>3</b>	<b>10</b>	<b>1</b>	<b>6</b>	<b>0</b>

Sumber data : Kantor Kecamatan Kangkung

Catatan :

**TABEL: 2.3 (Lanjutan)**

**Banyaknya Perangkat Desa  
Kecamatan Kangkung**

**Tahun : 2011**

Desa	Jaga		Bayan		Modin	
	Baya		Tani			
	L	P	L	P	L	P
(1)	(10)	(11)	(12)	(13)	(14)	(15)
01. Sendangkulon	3	0	1	0	3	0
02. Sendangdawang	1	0	1	0	1	0
03. Sukodadi	1	0	1	0	1	0
04. Kaliyoso	0	0	1	0	1	0
05. Gebanganom Wt	0	0	1	0	1	0
06. Kadilangu	1	0	1	0	1	0
07. T r u k o	1	0	1	0	1	0
08. Lebosari	0	0	1	0	1	0
09. Kangkung	0	0	1	0	1	0
10. L a b a n	1	0	0	0	1	0
11. Karangmalang Wt	0	0	0	0	1	0
12. Jungsemi	1	0	0	1	2	0
13. Tanjungmojo	1	0	1	0	1	0
14. Rejosari	1	0	0	0	1	0
15. Kalirejo	0	0	1	0	1	0
<b>Jumlah 2011</b>	<b>11</b>	<b>0</b>	<b>11</b>	<b>1</b>	<b>18</b>	<b>0</b>
<b>2010</b>	<b>11</b>	<b>0</b>	<b>11</b>	<b>1</b>	<b>17</b>	<b>0</b>

Sumber data : Kantor Kecamatan Kangkung

Catatan :



**TABEL: 2.3 (Lanjutan)****Banyaknya Perangkat Desa****Kecamatan Kangkung****Tahun : 2011**

Desa	Ulu ulu		Kami- tuwo		Kaur Umum		Kaur Keu- angan	
	L	P	L	P	L	P	L	P
(1)	(16)	(17)	(18)	(19)	(20)	(21)	(22)	(23)
01. Sendangkulon	0	0	3	0	1	0	1	0
02. Sendangdawung	1	0	3	1	0	1	1	0
03. Sukodadi	1	0	2	0	1	0	0	1
04. Kaliyoso	0	0	3	1	1	0	1	0
05. Gebanganom Wt	0	0	1	0	1	0	1	0
06. Kadilangu	0	0	3	0	1	0	1	0
07. T r u k o	0	0	4	0	1	0	1	0
08. Lebosari	0	0	3	0	1	0	1	0
09. Kangkung	0	0	4	0	0	1	1	0
10. L a b a n	1	0	0	0	0	1	1	0
11. Karangmalang Wt	0	0	3	0	0	1	0	1
12. Jungsemi	1	0	3	0	1	0	1	0
13. Tanjungmojo	1	0	3	0	1	0	1	0
14. Rejosari	1	0	0	0	1	0	0	1
15. Kalirejo	0	0	4	0	1	0	1	0
<b>Jumlah 2011</b>	<b>6</b>	<b>0</b>	<b>39</b>	<b>2</b>	<b>11</b>	<b>4</b>	<b>12</b>	<b>3</b>
<b>2010</b>	<b>6</b>	<b>0</b>	<b>39</b>	<b>2</b>	<b>11</b>	<b>4</b>	<b>12</b>	<b>3</b>

**Sumber data : Kantor Kecamatan Kangkung****Catatan :**

**TABEL : 2.4****Banyaknya Surat Pemberitahuan Pajak Terdaftar  
Kecamatan Kungkung****Tahun : 2011**

<b>Desa</b>	<b>Banyaknya Surat Pemberitahuan Pajak Terdaftar</b>
<b>(1)</b>	<b>(2)</b>
01. Sendangkulon	3.055
02. Sendangdawung	2.394
03. Sukodadi	1.440
04. Kaliyoso	1.400
05. Gebanganom Wt	753
06. Kadilangu	1.158
07. T r u k o	1.435
08. Lebosari	1.606
09. Kungkung	1.302
10. L a b a n	977
11. Karangmalang Wt	1.892
12. Jungsemi	3.249
13. Tanjungmojo	2.805
14. Rejosari	949
15. Kalirejo	3.177
<b>Jumlah 2011</b>	<b>27.592</b>
<b>2010</b>	<b>27.460</b>
<b>2009</b>	<b>27.374</b>

**Sumber data : Kantor Kecamatan Kungkung****Catatan :**

**TABEL : 2.5****Pemasukan Pajak Bumi Dan Bangunan  
Kecamatan Kangkung****Tahun : 2011**

<b>Desa</b>	<b>Target</b>	<b>Pemasukan PBB</b>	<b>Persentase PBB</b>
	<b>(Rp)</b>	<b>(Rp)</b>	<b>( % )</b>
<b>(1)</b>	<b>(2)</b>	<b>(3)</b>	<b>(4)</b>
01. Sendangkulon	80.836.738	80.836.738	100,00
02. Sendangdawung	46.346.276	46.346.276	100,00
03. Sukodadi	24.992.405	24.992.405	100,00
04. Kaliyoso	24.707.988	24.707.988	100,00
05. Gebanganom Wt	25.033.408	25.033.408	100,00
06. Kadilangu	28.711.616	28.711.616	100,00
07. T r u k o	58.016.172	58.016.172	100,00
08. Lebosari	28.522.200	28.522.200	100,00
09. Kangkung	33.794.359	33.794.359	100,00
10. L a b a n	18.798.901	18.798.901	100,00
11. Karangmalang Wt	44.328.102	44.328.102	100,00
12. Jungsemi	75.159.109	75.159.109	100,00
13. Tanjungmojo	74.805.308	74.805.308	100,00
14. Rejosari	24.874.486	24.874.486	100,00
15. Kalirejo	73.766.748	73.766.748	100,00
<b>Jumlah 2011</b>	<b>662.693.816</b>	<b>662.693.816</b>	<b>100,00</b>
<b>2010</b>	<b>658.605,628</b>	<b>658.605,628</b>	<b>100,00</b>
<b>2009</b>	<b>647.572,308</b>	<b>647.572,308</b>	<b>100,00</b>

**Sumber data : Statistik Kecamatan Kangkung****Catatan :**

# **BAB III**

## **KEPENDUDUKAN**



### **BAB III. KEPENDUDUKAN**

Jumlah penduduk Kecamatan Kangkung tahun 2011 tercatat sebanyak 48.975 jiwa terdiri dari 24.338 (49,69%) Laki-laki dan 24.637 (50,31%) Perempuan. Penduduk terbesar ada di Desa Sendangkulon dengan jumlah penduduk 5.929 jiwa atau 12 persen dari total penduduk yang ada di Kecamatan Kangkung. Sedangkan desa yang jumlah penduduknya paling sedikit adalah Desa Gebanganom Wetan dengan jumlah penduduk 1.529 jiwa atau 3 persen dari jumlah total penduduk di Kecamatan Kangkung.

Pertumbuhan penduduk terjadi di semua desa di Kecamatan Kangkung pada tahun 2011 sebesar 0,67 persen. Sedangkan dilihat dari piramida penduduk, Penduduk usia produktif lebih besar jika dibandingkan dengan penduduk usia tidak produktif.

**TABEL : 3.1.**

**Banyaknya Rumah Tangga dan Bangunan Tempat Tinggal  
Kecamatan Kangkung**

**Tahun : 2011**

<b>Desa</b>	<b>Rumah Tangga</b>	<b>Bangunan Tempat Tinggal</b>
<b>(1)</b>	<b>(2)</b>	<b>(3)</b>
01. Sendangkulon	1.707	1.577
02. Sendangdawung	1.143	1.085
03. Sukodadi	694	663
04. Kaliyoso	503	524
05. Gebanganom Wt	328	335
06. Kadilangu	712	605
07. T r u k o	983	796
08. Lebosari	636	605
09. Kangkung	725	678
10. L a b a n	519	428
11. Karangmalang Wt	933	796
12. Jungsemi	1.285	929
13. Tanjungmojo	961	921
14. Rejosari	603	577
15. Kalirejo	1.862	1.594
<b>Jumlah 2011</b>	<b>13.594</b>	<b>12.113</b>
<b>2010</b>	<b>13.512</b>	<b>12.029</b>
<b>2009</b>	<b>13.449</b>	<b>12.024</b>

**Sumber data : Statistik Kecamatan Kangkung**

**Catatan :**

**TABEL : 3.2****Kepadatan Rumah Tangga  
Kecamatan Kangkung****Tahun : 2011**

<b>Desa</b>	<b>Penduduk</b>	<b>Rumah Tangga</b>	<b>Kepadatan (Orang/ Kk)</b>
<b>(1)</b>	<b>(2)</b>	<b>(3)</b>	<b>(4)</b>
01. Sendangkulon	5.929	1.707	3
02. Sendangdawung	4.721	1.143	4
03. Sukodadi	2.535	694	4
04. Kaliyoso	2.053	503	4
05. Gebanganom Wt	1.529	328	5
06. Kadilangu	2.289	712	3
07. T r u k o	3.398	983	3
08. Lebosari	2.645	636	4
09. Kangkung	2.610	725	4
10. L a b a n	1.575	519	3
11. Karangmalang Wt	3.068	933	3
12. Jungsemi	4.500	1.285	4
13. Tanjungmojo	4.152	961	4
14. Rejosari	2.270	603	4
15. Kalirejo	5.701	1.862	3
<b>Jumlah 2011</b>	<b>48.975</b>	<b>13.594</b>	<b>4</b>
<b>2010</b>	<b>48.648</b>	<b>13.512</b>	<b>4</b>
<b>2009</b>	<b>48.396</b>	<b>13.449</b>	<b>4</b>

**Sumber data : Statistik Kecamatan  
Kangkung****Catatan :**

**TABEL : 3.3****Banyaknya Bangunan Tempat Tinggal Penduduk  
Kecamatan Kangkung****Tahun : 2011**

Desa	Per- mane n	Semi Perm anen	Papan	Bam- bu	Jum- lah
(1)	(2)	(3)	(4)	(5)	(6)
01. Sendangkulon	95	60	1.275	147	1.577
02. Sendangdawung	50	83	823	129	1.085
03. Sukodadi	36	43	464	120	663
04. Kaliyoso	25	63	388	48	524
05. Gebanganom Wt	97	83	143	12	335
06. Kadilangu	111	33	452	9	605
07. T r u k o	267	290	197	42	796
08. Lebosari	129	75	382	19	605
09. Kangkung	69	81	468	60	678
10. L a b a n	47	38	251	92	428
11. Karangmalang Wt	55	276	397	68	796
12. Jungsemi	58	28	651	192	929
13. Tanjungmojo	94	158	503	166	921
14. Rejosari	65	72	413	27	577
15. Kalirejo	174	171	1.033	216	1.594
<b>Jumlah 2011</b>	<b>1.372</b>	<b>1.554</b>	<b>7.840</b>	<b>1.347</b>	<b>12.113</b>
<b>2010</b>	<b>1.303</b>	<b>1.540</b>	<b>7.831</b>	<b>1.355</b>	<b>12.029</b>
<b>2009</b>	<b>1.297</b>	<b>1.541</b>	<b>7.831</b>	<b>1.355</b>	<b>12.024</b>

Sumber data : Statistik Kecamatan Kangkung

Catatan :



**TABEL : 3.4****Banyaknya Penduduk Menurut Jenis Kelamin  
Kecamatan Kungkung****Tahun : 2011**

<b>Desa</b>	<b>Laki-laki</b>	<b>Perempuan</b>	<b>Jumlah</b>
<b>(1)</b>	<b>(2)</b>	<b>(3)</b>	<b>(4)</b>
01. Sendangkulon	2.916	3.013	5.929
02. Sendangdawung	2.347	2.374	4.721
03. Sukodadi	1.248	1.287	2.535
04. Kaliyoso	1.034	1.019	2.053
05. Gebanganom Wt	766	763	1.529
06. Kadilangu	1.138	1.151	2.289
07. T r u k o	1.702	1.696	3.398
08. Lebosari	1.319	1.326	2.645
09. Kungkung	1.235	1.375	2.610
10. L a b a n	799	776	1.575
11. Karangmalang Wt	1.527	1.541	3.068
12. Jungsemi	2.259	2.241	4.500
13. Tanjungmojo	1.969	2.183	4.152
14. Rejosari	1.175	1.095	2.270
15. Kalirejo	2.904	2.797	5.701
<b>Jumlah 2011</b>	<b>24.338</b>	<b>24.637</b>	<b>48.975</b>
<b>2010</b>	<b>24.152</b>	<b>24.496</b>	<b>48.648</b>
<b>2009</b>	<b>23.998</b>	<b>24.398</b>	<b>48.396</b>

**Sumber data: Monografi Desa****Catatan :**

**TABEL : 3.5**

**Kepadatan Penduduk Per Desa  
Kecamatan Kangkung  
Tahun : 2011**

Desa	Penduduk	Luas (Km-2)	Kepadatan (Orang/ Km-2)
(1)	(2)	(3)	(4)
01. Sendangkulon	5.929	3,52	1.686
02. Sendangdawung	4.721	3,42	1.382
03. Sukodadi	2.535	1,62	1.563
04. Kaliyoso	2.053	1,45	1.417
05. Gebanganom Wt	1.529	1,20	1.273
06. Kadilangu	2.289	1,61	1.424
07. T r u k o	3.398	1,70	1.996
08. Lebosari	2.645	1,73	1.528
09. Kangkung	2.610	2,17	1.203
10. L a b a n	1.575	1,77	889
11. Karangmalang Wt	3.068	2,83	1.084
12. Jungsemi	4.500	6,08	740
13. Tanjungmojo	4.152	4,16	998
14. Rejosari	2.270	1,04	2.181
15. Kalirejo	5.701	4,69	1.217
Jumlah 2011	48.975	38,98	1.256
2010	48.648	38,98	1.248
2009	48.396	38,98	1.242

Sumber data : Statistik Kecamatan Kangkung  
Catatan :

**TABEL : 3.6****Sex Ratio Penduduk Laki-Laki Terhadap Perempuan  
Kecamatan Kangkung****Tahun : 2011**

Desa	Penduduk		Sex Ratio (Per 1000)
	Laki-Laki	Perempuan	
(1)	(2)	(3)	(4)
01. Sendangkulon	2.916	3.013	968
02. Sendangdawung	2.347	2.374	989
03. Sukodadi	1.248	1.287	970
04. Kaliyoso	1.034	1.019	1.015
05. Gebanganom Wt	766	763	1.004
06. Kadilangu	1.138	1.151	989
07. T r u k o	1.702	1.696	1.004
08. Lebosari	1.319	1.326	995
09. Kangkung	1.235	1.375	898
10. L a b a n	799	776	1.030
11. Karangmalang Wt	1.527	1.541	991
12. Jungsemi	2.259	2.241	1.008
13. Tanjungmojo	1.969	2.183	902
14. Rejosari	1.175	1.095	1.073
15. Kalirejo	2.904	2.797	1.038
Jumlah 2011	24.338	24.637	988
2010	24.152	24.496	986
2009	23.998	24.398	984

**Sumber data : Statistik Kecamatan Kangkung****Catatan :**

**TABEL : 3.7**

**Perkembangan Penduduk Per Tahun  
Kecamatan Kangkung  
Tahun : 1995 - 2011**

Tahun	Penduduk	Perkembangan
		Penduduk (%)
(1)	(2)	(3)
1995	44.408	
1996	45.555	2,58
1997	45.754	0,44
1998	45.880	0,28
1999	45.801	-0,17
2000	45.985	0,40
2001	46.194	0,45
2002	46.594	0,87
2003	46.733	0,30
2004	46.972	0,51
2005	47.133	0,34
2006	47.461	0,34
2007	47.701	0,34
2008	48.075	0,78
2009	48.396	0,67
2010	48.648	0,52
2011	48.975	0,67

Sumber data : Statistik Kecamatan Kangkung

Catatan :

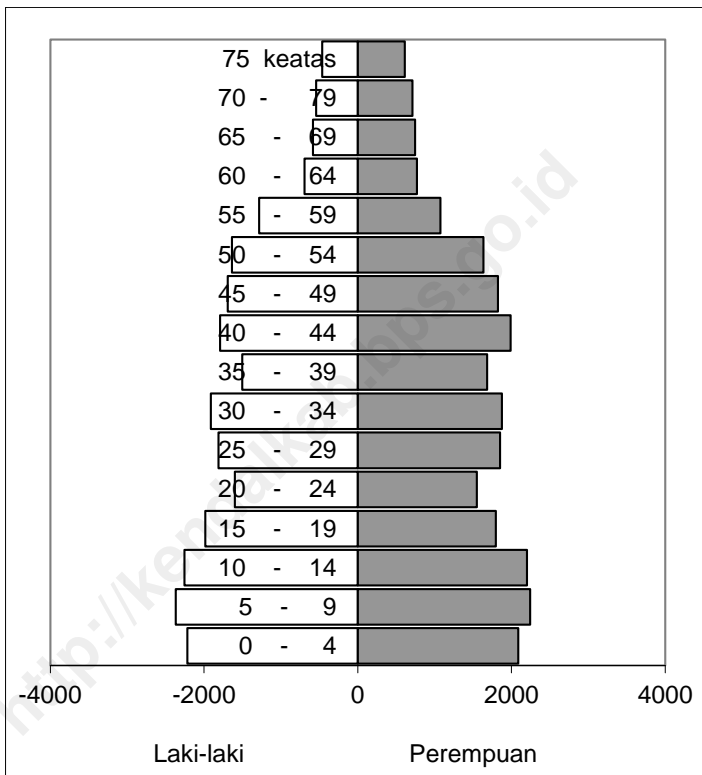
**TABEL : 3.8****Banyaknya Penduduk Menurut Kelompok Umur  
dan Jenis Kelamin  
Kecamatan Kangkung****Tahun : 2011**

<b>Umur</b>	<b>Laki - laki</b>	<b>Perempuan</b>	<b>Jumlah</b>
<b>(1)</b>	<b>(2)</b>	<b>(3)</b>	<b>(4)</b>
0 - 4	2.219	2.089	4.308
5 - 9	2.369	2.242	4.611
10 - 14	2.256	2.202	4.458
15 - 19	1.985	1.795	3.780
20 - 24	1.599	1.549	3.148
25 - 29	1.811	1.852	3.663
30 - 34	1.911	1.874	3.785
35 - 39	1.504	1.681	3.185
40 - 44	1.791	1.987	3.778
45 - 49	1.692	1.822	3.514
50 - 54	1.636	1.633	3.269
55 - 59	1.284	1.076	2.360
60 - 64	694	769	1.463
65 - 69	582	744	1.326
70 - 74	542	709	1.251
75 keatas	463	613	1.076
<b>Jumlah 2011</b>	<b>24338</b>	<b>24637</b>	<b>48.975</b>
<b>2010</b>	<b>23998</b>	<b>24398</b>	<b>48.396</b>
<b>2009</b>	<b>23838</b>	<b>24237</b>	<b>48.075</b>

**Sumber data : Statistik Kecamatan Kangkung****Catatan :**

**GRAFIK : 2**

**Banyaknya Penduduk Menurut Kelompok Umur dan Jenis Kelamin  
Kecamatan Kangkung  
Tahun : 2011**



**Sumber data : Statistik Kecamatan Kangkung**

**TABEL : 3.9****Banyaknya Penduduk Menurut Kelompok Umur  
dan Jenis Kelamin Per Desa  
Kecamatan Kangkung****Tahun : 2011**

Desa	Umur 0 - 4 Tahun		Jumlah
	Laki - laki	Perempuan	
(1)	(6)	(7)	(8)
01. Sendangkulon	275	247	522
02. Sendang Dawung	204	182	386
03. Sukodadi	116	112	228
04. Kaliyoso	88	90	178
05. Gebanganom Wetan	76	52	128
06. Kadilangu	101	88	189
07. Truko	167	177	344
08. Lebosari	115	118	233
09. Kangkung	120	110	230
10. Laban	85	71	156
11. Karangmalang Wetan	152	124	276
12. Jungsemi	189	202	391
13. Tanjungmojo	174	179	353
14. Rejosari	90	85	175
15. Kalirejo	267	252	519
<b>Jumlah 2011</b>	<b>2.219</b>	<b>2.089</b>	<b>4.308</b>
<b>2010</b>	<b>1.968</b>	<b>1.864</b>	<b>3.832</b>
<b>2009</b>	<b>1.921</b>	<b>1.941</b>	<b>3.862</b>

**Sumber data : Statistik Kecamatan Kangkung****Catatan : Data Tahun 2010 dan 2009 sudah diralat (diperbaiki)**

**TABEL : 3.9 (Lanjutan)**

**Banyaknya Penduduk Menurut Kelompok Umur  
dan Jenis Kelamin Per Desa  
Kecamatan Kangkung**

**Tahun : 2011**

Desa	Umur 5 - 9 Tahun		
	Laki - laki	Perempuan	Jumlah
(1)	(6)	(7)	(8)
01. Sendangkulon	258	289	547
02. Sendang Dawung	253	243	496
03. Sukodadi	141	119	260
04. Kaliyoso	110	101	211
05. Gebanganom Wetan	49	91	140
06. Kadilangu	105	112	217
07. Truko	164	152	316
08. Lebosari	155	117	272
09. Kangkung	127	117	244
10. Laban	81	58	139
11. Karangmalang Wetan	169	123	292
12. Jungsemi	230	193	423
13. Tanjungmojo	169	207	376
14. Rejosari	92	94	186
15. Kalirejo	266	226	492
<b>Jumlah 2011</b>	<b>2.369</b>	<b>2.242</b>	<b>4.611</b>
<b>2010</b>	<b>2.034</b>	<b>1.916</b>	<b>3.950</b>
<b>2009</b>	<b>2.219</b>	<b>2.336</b>	<b>4555</b>

Sumber data : Statistik Kecamatan Kangkung

Catatan :



**TABEL : 3.9 (Lanjutan)**

**Banyaknya Penduduk Menurut Kelompok Umur  
dan Jenis Kelamin Per Desa  
Kecamatan Kungkung**

**Tahun : 2011**

Desa	Umur 10 - 14 Tahun		
	Laki - laki	Perempuan	Jumlah
(1)	(6)	(7)	(8)
01. Sendangkulon	257	269	526
02. Sendang Dawung	239	220	459
03. Sukodadi	150	135	285
04. Kaliyoso	114	89	203
05. Gebanganom Wetan	53	70	123
06. Kadilangu	89	107	196
07. Truko	143	169	312
08. Lebosari	100	124	224
09. Kungkung	98	111	209
10. Laban	75	76	151
11. Karangmalang Wetan	166	144	310
12. Jungsemi	233	208	441
13. Tanjungmojo	171	147	318
14. Rejosari	106	93	199
15. Kalirejo	262	240	502
<b>Jumlah 2011</b>	<b>2.256</b>	<b>2.202</b>	<b>4.458</b>
<b>2010</b>	<b>1.934</b>	<b>1.916</b>	<b>3.850</b>
<b>2009</b>	<b>2.239</b>	<b>2.231</b>	<b>4470</b>

Sumber data : Statistik Kecamatan Kungkung

Catatan :

**TABEL : 3.9 (Lanjutan)**  
**Banyaknya Penduduk Menurut Kelompok Umur**  
**dan Jenis Kelamin Per Desa**  
**Kecamatan Kangkung**  
**Tahun : 2011**

Desa	Umur 15 – 19 Tahun		
	Laki - laki	Perempuan	Jumlah
(1)	(6)	(7)	(8)
01. Sendangkulon	241	215	456
02. Sendang Dawung	190	170	360
03. Sukodadi	110	96	206
04. Kaliyoso	75	76	151
05. Gebanganom Wetan	83	68	151
06. Kadilangu	85	98	183
07. Truko	138	119	257
08. Lebosari	108	97	205
09. Kangkung	87	97	184
10. Laban	47	52	99
11. Karangmalang Wetan	126	119	245
12. Jungsemi	187	177	364
13. Tanjungmojo	171	159	330
14. Rejosari	102	64	166
15. Kalirejo	235	188	423
<b>Jumlah 2011</b>	<b>1.985</b>	<b>1.795</b>	<b>3.780</b>
<b>2010</b>	<b>1.968</b>	<b>2.006</b>	<b>3.974</b>
<b>2009</b>	<b>2.150</b>	<b>2.219</b>	<b>4.369</b>

Sumber data : Statistik Kecamatan Kangkung

Catatan :

**TABEL : 3.9 (Lanjutan)**  
**Banyaknya Penduduk Menurut Kelompok Umur**  
**dan Jenis Kelamin Per Desa**  
**Kecamatan Kangkung**  
**Tahun : 2011**

Desa	Umur 20 – 24 Tahun		
	Laki - laki	Perempuan	Jumlah
(1)	(6)	(7)	(8)
01. Sendangkulon	187	172	359
02. Sendang Dawung	151	157	308
03. Sukodadi	61	68	129
04. Kaliyoso	56	68	124
05. Gebanganom Wetan	68	62	130
06. Kadilangu	81	72	153
07. Truko	113	96	209
08. Lebosari	96	98	194
09. Kangkung	74	119	193
10. Laban	43	60	103
11. Karangmalang Wetan	99	83	182
12. Jungsemi	163	123	286
13. Tanjungmojo	128	123	251
14. Rejosari	85	77	162
15. Kalirejo	194	171	365
<b>Jumlah 2011</b>	<b>1.599</b>	<b>1.549</b>	<b>3.148</b>
<b>2010</b>	<b>2.387</b>	<b>2.327</b>	<b>4.714</b>
<b>2009</b>	<b>2.154</b>	<b>2.146</b>	<b>4.300</b>

Sumber data : Statistik Kecamatan Kangkung

Catatan :

**TABEL : 3.9 (Lanjutan)**  
**Banyaknya Penduduk Menurut Kelompok Umur**  
**dan Jenis Kelamin Per Desa**  
**Kecamatan Kungkung**  
**Tahun : 2011**

Desa	Umur 25 - 29 Tahun		
	Laki - laki	Perempuan	Jumlah
(1)	(6)	(7)	(8)
01. Sendangkulon	219	207	426
02. Sendang Dawung	164	137	301
03. Sukodadi	85	91	176
04. Kaliyoso	87	77	164
05. Gebanganom Wetan	64	62	126
06. Kadilangu	99	96	195
07. Truko	154	158	312
08. Lebosari	108	111	219
09. Kungkung	104	101	205
10. Laban	51	53	104
11. Karangmalang Wetan	65	117	182
12. Jungsemi	162	179	341
13. Tanjungmojo	155	159	314
14. Rejosari	94	89	183
15. Kalirejo	200	215	415
<b>Jumlah 2011</b>	<b>1.811</b>	<b>1.852</b>	<b>3.663</b>
<b>2010</b>	<b>2.628</b>	<b>3.507</b>	<b>6.135</b>
<b>2009</b>	<b>2.116</b>	<b>2.107</b>	<b>4.223</b>

Sumber data : Statistik Kecamatan Kungkung

Catatan :

**TABEL : 3.9 (Lanjutan)**  
**Banyaknya Penduduk Menurut Kelompok Umur**  
**dan Jenis Kelamin Per Desa**  
**Kecamatan Kungkung**

**Tahun : 2011**

Desa	Umur 30 – 34 Tahun		
	Laki - laki	Perempuan	Jumlah
(1)	(6)	(7)	(8)
01. Sendangkulon	217	229	446
02. Sendang Dawung	161	190	351
03. Sukodadi	73	99	172
04. Kaliyoso	83	86	169
05. Gebanganom Wetan	53	53	106
06. Kadilangu	100	72	172
07. Truko	171	151	322
08. Lebosari	114	103	217
09. Kungkung	113	124	237
10. Laban	47	58	105
11. Karangmalang Wetan	106	105	211
12. Jungsemi	185	175	360
13. Tanjungmojo	179	170	349
14. Rejosari	91	69	160
15. Kalirejo	218	190	408
<b>Jumlah 2011</b>	<b>1.911</b>	<b>1.874</b>	<b>3.785</b>

**Sumber data : Statistik Kecamatan Kungkung**

**Catatan :**

**TABEL : 3.9 (Lanjutan)****Banyaknya Penduduk Menurut Kelompok Umur  
dan Jenis Kelamin Per Desa  
Kecamatan Kangkung****Tahun : 2011**

Desa	Umur 35 – 39 Tahun		
	Laki - laki	Perempuan	Jumlah
(1)	(6)	(7)	(8)
01. Sendangkulon	156	197	353
02. Sendang Dawung	138	157	295
03. Sukodadi	78	86	164
04. Kaliyoso	71	64	135
05. Gebanganom Wetan	44	40	84
06. Kadilangu	79	82	161
07. Truko	129	114	243
08. Lebosari	96	96	192
09. Kangkung	101	88	189
10. Laban	47	56	103
11. Karangmalang Wetan	100	122	222
12. Jungsemi	108	169	277
13. Tanjungmojo	125	143	268
14. Rejosari	67	69	136
15. Kalirejo	165	198	363
<b>Jumlah 2011</b>	<b>1.504</b>	<b>1.681</b>	<b>3.185</b>

**Sumber data : Statistik Kecamatan Kangkung****Catatan :**

**TABEL : 3.9 (Lanjutan)**

**Banyaknya Penduduk Menurut Kelompok Umur  
dan Jenis Kelamin Per Desa  
Kecamatan Kangkung**

**Tahun : 2011**

Desa	Umur 40 - 44 Tahun		
	Laki - laki	Perempuan	Jumlah
(1)	(6)	(7)	(8)
01. Sendangkulon	211	244	455
02. Sendang Dawung	181	196	377
03. Sukodadi	86	117	203
04. Kaliyoso	65	62	127
05. Gebanganom Wetan	54	54	108
06. Kadilangu	82	79	161
07. Truko	117	122	239
08. Lebosari	92	98	190
09. Kangkung	69	117	186
10. Laban	78	51	129
11. Karangmalang Wetan	111	140	251
12. Jungsemi	170	157	327
13. Tanjungmojo	152	192	344
14. Rejosari	89	108	197
15. Kalirejo	234	250	484
<b>Jumlah 2011</b>	<b>1.791</b>	<b>1.987</b>	<b>3.778</b>

Sumber data : Statistik Kecamatan Kangkung

Catatan :

**TABEL : 3.9 (Lanjutan)**

**Banyaknya Penduduk Menurut Kelompok Umur  
dan Jenis Kelamin Per Desa  
Kecamatan Kangkung**

**Tahun : 2011**

Desa	Umur 45 - 49 Tahun		
	Laki - laki	Perempuan	Jumlah
(1)	(6)	(7)	(8)
01. Sendangkulon	214	230	444
02. Sendang Dawung	155	176	331
03. Sukodadi	85	83	168
04. Kaliyoso	67	62	129
05. Gebanganom Wetan	44	38	82
06. Kadilangu	82	88	170
07. Truko	104	114	218
08. Lebosari	80	89	169
09. Kangkung	87	92	179
10. Laban	44	66	110
11. Karangmalang Wetan	101	92	193
12. Jungsemi	152	158	310
13. Tanjungmojo	154	196	350
14. Rejosari	95	101	196
15. Kalirejo	228	237	465
<b>Jumlah 2011</b>	<b>1.692</b>	<b>1.822</b>	<b>3.514</b>

**Sumber data : Statistik Kecamatan Kangkung**

**Catatan :**



**TABEL : 3.9 (Lanjutan)**

**Banyaknya Penduduk Menurut Kelompok Umur  
dan Jenis Kelamin Per Desa  
Kecamatan Kangkung**

**Tahun : 2011**

Desa	Umur 50 - 54 Tahun		
	Laki - laki	Perempuan	Jumlah
(1)	(6)	(7)	(8)
01. Sendangkulon	193	217	410
02. Sendang Dawung	141	153	294
03. Sukodadi	68	83	151
04. Kaliyoso	70	68	138
05. Gebanganom Wetan	54	49	103
06. Kadilangu	74	67	141
07. Truko	116	114	230
08. Lebosari	94	75	169
09. Kangkung	82	83	165
10. Laban	70	52	122
11. Karangmalang Wetan	95	99	194
12. Jungsemi	156	166	322
13. Tanjungmojo	121	140	261
14. Rejosari	96	85	181
15. Kalirejo	206	182	388
<b>Jumlah 2011</b>	<b>1.636</b>	<b>1.633</b>	<b>3.269</b>

**Sumber data : Statistik Kecamatan Kangkung**

**Catatan :**

**TABEL : 3.9 (Lanjutan)**

**Banyaknya Penduduk Menurut Kelompok Umur  
dan Jenis Kelamin Per Desa  
Kecamatan Kangkung**

**Tahun : 2011**

Desa	Umur 55 - 59 Tahun		
	Laki - laki	Perempuan	Jumlah
(1)	(6)	(7)	(8)
01. Sendangkulon	173	131	304
02. Sendang Dawung	133	117	250
03. Sukodadi	80	56	136
04. Kaliyoso	56	49	105
05. Gebanganom Wetan	46	38	84
06. Kadilangu	59	52	111
07. Truko	73	58	131
08. Lebosari	62	61	123
09. Kangkung	64	67	131
10. Laban	47	27	74
11. Karangmalang Wetan	66	57	123
12. Jungsemi	120	95	215
13. Tanjungmojo	90	107	197
14. Rejosari	68	35	103
15. Kalirejo	147	126	273
<b>Jumlah 2011</b>	<b>1.284</b>	<b>1.076</b>	<b>2.360</b>

**Sumber data : Statistik Kecamatan Kangkung**

**Catatan :**

**TABEL : 3.9 (Lanjutan)**

**Banyaknya Penduduk Menurut Kelompok Umur  
dan Jenis Kelamin Per Desa  
Kecamatan Kungkung**

**Tahun : 2011**

Desa	Umur 60 - 64 Tahun		
	Laki - laki	Perempuan	Jumlah
(1)	(6)	(7)	(8)
01. Sendangkulon	104	127	231
02. Sendang Dawung	77	61	138
03. Sukodadi	32	43	75
04. Kaliyoso	28	37	65
05. Gebanganom Wetan	28	17	45
06. Kadilangu	24	32	56
07. Truko	38	51	89
08. Lebosari	30	44	74
09. Kungkung	24	30	54
10. Laban	27	29	56
11. Karangmalang Wetan	56	53	109
12. Jungsemi	77	68	145
13. Tanjungmojo	49	67	116
14. Rejosari	26	26	52
15. Kalirejo	74	84	158
<b>Jumlah 2011</b>	<b>694</b>	<b>769</b>	<b>1.463</b>

Sumber data : Statistik Kecamatan Kungkung

Catatan :

**TABEL : 3.9 (Lanjutan)**

**Banyaknya Penduduk Menurut Kelompok Umur  
dan Jenis Kelamin Per Desa  
Kecamatan Kangkung**

**Tahun : 2011**

Desa	Umur 65 - 69 Tahun		
	Laki - laki	Perempuan	Jumlah
(1)	(6)	(7)	(8)
01. Sendangkulon	81	86	167
02. Sendang Dawung	66	61	127
03. Sukodadi	28	48	76
04. Kaliyoso	26	35	61
05. Gebanganom Wetan	16	26	42
06. Kadilangu	28	27	55
07. Truko	32	36	68
08. Lebosari	30	43	73
09. Kangkung	29	40	69
10. Laban	28	28	56
11. Karangmalang Wetan	30	64	94
12. Jungsemi	46	63	109
13. Tanjungmojo	53	53	106
14. Rejosari	28	35	63
15. Kalirejo	61	99	160
<b>Jumlah 2011</b>	<b>582</b>	<b>744</b>	<b>1.326</b>

**Sumber data : Statistik Kecamatan Kangkung**

**Catatan :**

**TABEL : 3.9 (Lanjutan)**

**Banyaknya Penduduk Menurut Kelompok Umur  
dan Jenis Kelamin Per Desa  
Kecamatan Kangkung**

**Tahun : 2011**

Desa	Umur 70 - 74 Tahun		
	Laki - laki	Perempuan	Jumlah
(1)	(6)	(7)	(8)
01. Sendangkulon	71	89	160
02. Sendang Dawung	52	89	141
03. Sukodadi	27	27	54
04. Kaliyoso	23	26	49
05. Gebanganom Wetan	18	22	40
06. Kadilangu	27	43	70
07. Truko	22	35	57
08. Lebosari	21	25	46
09. Kangkung	31	51	82
10. Laban	19	21	40
11. Karangmalang Wetan	41	49	90
12. Jungsemi	42	54	96
13. Tanjungmojo	33	62	95
14. Rejosari	30	43	73
15. Kalirejo	85	73	158
<b>Jumlah 2011</b>	<b>542</b>	<b>709</b>	<b>1.251</b>

**Sumber data : Statistik Kecamatan Kangkung**

**Catatan :**

**TABEL : 3.9 (Lanjutan)**

**Banyaknya Penduduk Menurut Kelompok Umur  
dan Jenis Kelamin Per Desa  
Kecamatan Kangkung**

**Tahun : 2011**

Desa	Umur 75 Tahun ke Atas		
	Laki - laki	Perempuan	Jumlah
(1)	(6)	(7)	(8)
01. Sendangkulon	59	64	123
02. Sendang Dawung	42	65	107
03. Sukodadi	28	24	52
04. Kaliyoso	15	29	44
05. Gebanganom Wetan	16	21	37
06. Kadilangu	23	36	59
07. Truko	21	30	51
08. Lebosari	18	27	45
09. Kangkung	25	28	53
10. Laban	10	18	28
11. Karangmalang Wetan	44	50	94
12. Jungsemi	39	54	93
13. Tanjungmojo	45	79	124
14. Rejosari	16	22	38
15. Kalirejo	62	66	128
<b>Jumlah 2011</b>	<b>463</b>	<b>613</b>	<b>1.076</b>

**Sumber data : Statistik Kecamatan Kangkung**

**Catatan :**

**TABEL : 3.10****Banyaknya Penduduk Umur 5-6, 7-12, 13-15  
Kecamatan Kangkung****Tahun : 2011**

<b>Desa</b>	<b>5-6</b>	<b>7-12</b>	<b>13-15</b>
<b>(1)</b>	<b>(6)</b>	<b>(7)</b>	<b>(8)</b>
01. Sendangkulon	183	670	321
02. Sendangdawung	160	606	255
03. Sukodadi	100	347	155
04. Kaliyoso	91	251	111
05. Gebanganom Wt	49	158	84
06. Kadilangu	97	239	109
07. T r u k o	137	359	192
08. Lebosari	105	312	125
09. Kangkung	101	274	116
10. L a b a n	40	188	92
11. Karangmalang Wt	118	346	195
12. Jungsemi	157	531	256
13. Tanjungmojo	134	405	214
14. Rejosari	85	219	127
15. Kalirejo	197	578	302
<b>Jumlah 2011</b>	<b>1.754</b>	<b>5.483</b>	<b>2.654</b>
<b>2010</b>	<b>1.035</b>	<b>5.228</b>	<b>2.920</b>
<b>2009</b>	<b>1.933</b>	<b>5.303</b>	<b>2.883</b>

**Sumber data : Statistik Kecamatan Kangkung****Catatan :**

**TABEL : 3.11****Banyaknya Mutasi Penduduk  
Kecamatan Kungkung****Tahun : 2011**

Desa	Kelahiran	Kematian	Datang	Pergi
(1)	(2)	(3)	(4)	(5)
01. Sendangkulon	90	50	44	60
02. Sendangdawung	57	26	59	51
03. Sukodadi	35	18	11	21
04. Kaliyoso	37	8	7	18
05. Gebanganom Wt	24	17	10	25
06. Kadilangu	35	26	37	30
07. T r u k o	61	35	43	30
08. Lebosari	53	15	2	4
09. Kungkung	42	11	13	16
10. L a b a n	21	11	9	7
11. Karangmalang Wt	55	26	12	13
12. Jungsemi	66	31	15	27
13. Tanjungmojo	62	33	2	7
14. Rejosari	42	21	22	19
15. Kalirejo	92	45	24	54
<b>Jumlah 2011</b>	<b>772</b>	<b>373</b>	<b>310</b>	<b>382</b>
<b>2010</b>	<b>753</b>	<b>396</b>	<b>298</b>	<b>403</b>
<b>2009</b>	<b>731</b>	<b>380</b>	<b>303</b>	<b>340</b>

Sumber data : Statistik Kecamatan Kungkung

Catatan :



**TABEL : 3.12**

**Banyaknya Penduduk Diatas 5 Tahun  
Dirinci Menurut Pendidikan  
Kecamatan Kangkung**

**Tahun : 2011**

Desa	Tidak Sekolah	Tidak Tamat SD	Belum Tamat SD	Tamat SD
(1)	(2)	(3)	(4)	(5)
01. Sendangkulon	182	500	670	1.974
02. Sendangdawung	194	217	606	2.798
03. Sukodadi	103	228	347	934
04. Kaliyoso	65	468	251	595
05. Gebanganom Wt	184	171	158	481
06. Kadilangu	170	248	239	630
07. T r u k o	35	461	359	899
08. Lebosari	192	341	312	920
09. Kangkung	174	276	274	1.091
10. L a b a n	58	175	188	306
11. Karangmalang Wt	181	337	346	1.344
12. Jungsemi	327	568	531	1.999
13. Tanjungmojo	271	609	405	1.292
14. Rejosari	113	442	219	584
15. Kalirejo	289	616	578	1.418
<b>Jumlah 2011</b>	<b>2.538</b>	<b>5.657</b>	<b>5.483</b>	<b>17.265</b>
<b>2010</b>	<b>2.714</b>	<b>5.885</b>	<b>5.228</b>	<b>17.382</b>
<b>2009</b>	<b>2.776</b>	<b>6.034</b>	<b>5.303</b>	<b>17.092</b>

**Sumber data : Statistik Kecamatan Kangkung**

**Catatan : Data Kolom (2) Tahun 2010 dan 2009 sudah diralat  
(diperbaiki)**

**TABEL : 3.12 (lanjutan)**

**Banyaknya Penduduk Diatas 5 Tahun  
Dirinci Menurut Pendidikan  
Kecamatan Kangkung**

**Tahun : 2011**

Desa	Tamat		
	SLTP	SLTA	PT/ Akademi
(1)	(6)	(7)	(8)
01. Sendangkulon	1.412	616	53
02. Sendangdawung	256	222	42
03. Sukodadi	501	174	20
04. Kaliyoso	318	155	23
05. Gebanganom Wt	250	131	26
06. Kadilangu	367	332	114
07. T r u k o	665	562	73
08. Lebosari	274	324	49
09. Kangkung	208	308	49
10. L a b a n	457	195	40
11. Karangmalang Wt	327	208	49
12. Jungsemi	359	292	33
13. Tanjungmojo	582	473	167
14. Rejosari	356	318	63
15. Kalirejo	1.507	628	146
Jumlah 2011	7.839	4.938	947
2010	7.793	4.886	928
2009	7.595	4.829	905

Sumber data : Statistik Kecamatan Kangkung

Catatan :

TABEL : 3.13

**Banyaknya Penduduk Diatas 10 Tahun Yang Bekerja  
Dirinci Menurut Mata Pencapaian  
Kecamatan Kungkung**

Tahun : 2011

Desa	Pertanian		Pertambangan Penggalian		Industri Pengolahan	
	Pengu saha	Buruh	Pengu saha	Bu- ruh	Pengu saha	Buruh
(1)	(2)	(3)	(4)	(5)	(6)	(7)
01. Sendangkulon	1.049	1.804	0	0	20	55
02. Sendangdawung	832	1.524	0	0	13	39
03. Sukodadi	308	798	0	0	3	12
04. Kaliyoso	355	598	0	0	1	7
05. Gebanganom Wt	200	418	0	0	22	71
06. Kadilangu	330	670	0	0	20	117
07. T r u k o	270	969	1	10	27	347
08. Lebosari	269	727	0	0	23	46
09. Kungkung	368	862	2	8	13	50
10. L a b a n	255	446	0	0	2	11
11. Karangmalang Wt	440	914	0	0	28	65
12. Jungsemi	767	1.213	0	0	5	17
13. Tanjungmojo	588	1.148	0	0	5	43
14. Rejosari	240	658	0	0	11	0
15. Kalirejo	599	1.862	0	0	5	44
<b>Jumlah 2011</b>	<b>6.870</b>	<b>14.611</b>	<b>3</b>	<b>18</b>	<b>198</b>	<b>924</b>
2010	6.844	14.612	5	24	253	709
2009	6.288	14.612	5	25	253	687

Sumber data : Kantor Kecamatan Kungkung

Catatan :

**TABEL : 3.13 (lanjutan)**

**Banyaknya Penduduk Diatas 10 Tahun Yang Bekerja  
Dirinci Menurut Mata Pencaharian  
Kecamatan Kangkung**

**Tahun : 2011**

Desa	Listrik, Gas, dan Air Minum		Bangunan		Perdagangan, Hotel, Restoran	
	Pengu- saha	Buruh	Pengu- saha	Bu- ruh	Pengu- saha	Buruh
(1)	(8)	(9)	(10)	(11)	(12)	(13)
01. Sendangkulon	1	1	0	0	153	87
02. Sendangdawung	1	2	1	5	115	134
03. Sukodadi	0	0	1	5	44	45
04. Kaliyoso	0	0	0	0	38	30
05. Gebanganom Wt	0	0	1	5	32	2
06. Kadilangu	0	0	0	0	75	29
07. T r u k o	0	0	2	10	178	106
08. Lebosari	0	0	4	16	85	65
09. Kangkung	1	1	1	8	342	64
10. L a b a n	0	0	1	5	46	50
11. Karangmalang Wt	0	0	0	0	97	29
12. Jungsemi	0	0	0	0	97	32
13. Tanjungmojo	1	1	2	16	107	34
14. Rejosari	0	0	0	0	59	14
15. Kalirejo	0	0	0	0	237	96
<b>Jumlah 2011</b>	<b>4</b>	<b>5</b>	<b>13</b>	<b>70</b>	<b>1.705</b>	<b>817</b>
<b>2010</b>	<b>0</b>	<b>3</b>	<b>16</b>	<b>80</b>	<b>1.700</b>	<b>809</b>
<b>2009</b>	<b>0</b>	<b>3</b>	<b>16</b>	<b>62</b>	<b>1.697</b>	<b>807</b>

**Sumber data : Kantor Kecamatan Kangkung**

**Catatan :**

**TABEL : 3.13 (lanjutan)**

**Banyaknya Penduduk Diatas 10 Tahun Yang Bekerja  
Dirinci Menurut Mata Pencaharian  
Kecamatan Kungkung**

**Tahun : 2011**

Desa	Pengangkutan dan Komunikasi		Keuangan dan Persewaan	
	Pengusaha	Buruh	Pengusaha	Buruh
(1)	(8)	(9)	(10)	(11)
01. Sendangkulon	24	13	7	5
02. Sendangdawung	11	5	11	12
03. Sukodadi	6	2	2	3
04. Kaliyoso	1	0	3	0
05. Gebanganom Wt	5	0	10	8
06. Kadilangu	21	0	5	6
07. T r u k o	7	3	9	14
08. Lebosari	31	7	7	7
09. Kungkung	42	5	7	8
10. L a b a n	9	5	9	1
11. Karangmalang Wt	9	1	6	11
12. Jungsemi	20	0	1	1
13. Tanjungmojo	25	2	8	20
14. Rejosari	13	2	6	5
15. Kalirejo	19	2	5	12
<b>Jumlah 2011</b>	<b>243</b>	<b>47</b>	<b>96</b>	<b>113</b>
<b>2010</b>	<b>266</b>	<b>47</b>	<b>96</b>	<b>110</b>
<b>2009</b>	<b>265</b>	<b>47</b>	<b>93</b>	<b>107</b>

**Sumber data : Kantor Kecamatan Kungkung**

**Catatan :**

**TABEL : 3.13 (lanjutan)**

**Banyaknya Penduduk Diatas 10 Tahun Yang Bekerja  
Dirinci Menurut Mata Pencanharian  
Kecamatan Kungkung  
Tahun : 2011**

Desa	Jasa- Jasa		Jumlah	
	Pengu saha	Buruh	Pengu saha	Buruh
(1)	(8)	(9)	(10)	(11)
01. Sendangkulon	17	17	1.271	1.982
02. Sendangdawung	21	7	1.005	1.728
03. Sukodadi	6	10	370	875
04. Kaliyoso	23	7	421	642
05. Gebanganom Wt	15	12	285	516
06. Kadilangu	16	12	467	834
07. T r u k o	19	17	513	1.476
08. Lebosari	18	15	437	883
09. Kungkung	23	17	799	1.023
10. L a b a n	12	10	334	528
11. Karangmalang Wt	26	5	606	1.025
12. Jungsemi	16	5	906	1.268
13. Tanjungmojo	30	20	766	1.284
14. Rejosari	21	34	350	713
15. Kalirejo	7	12	872	2.028
<b>Jumlah 2011</b>	<b>270</b>	<b>200</b>	<b>9.402</b>	<b>16.805</b>
<b>2010</b>	<b>270</b>	<b>175</b>	<b>9.450</b>	<b>16.569</b>
<b>2009</b>	<b>270</b>	<b>153</b>	<b>9.450</b>	<b>16.569</b>

Sumber data : Kantor Kecamatan Kungkung

Catatan :

TABEL : 3.14

**Banyaknya PUS Akseptor KB Aktif  
Kecamatan Kungkung**

**Tahun : 2011**

Desa	PUS	Kontrasepsi		
		IUD	PIL	Kondom
(1)	(2)	(3)	(4)	(5)
01. Sendangkulon	1.271	11	206	12
02. Sendangdawung	761	3	220	1
03. Sukodadi	469	6	86	3
04. Kaliyoso	322	9	80	3
05. Gebanganom Wt	273	21	7	0
06. Kadilangu	409	20	44	10
07. T r u k o	590	7	19	10
08. Lebosari	463	8	144	0
09. Kungkung	516	8	109	2
10. L a b a n	457	5	102	8
11. Karangmalang Wt	638	6	93	0
12. Jungsemi	1.006	26	202	4
13. Tanjungmojo	714	12	133	0
14. Rejosari	422	9	146	1
15. Kalirejo	1.168	6	296	12
<b>Jumlah 2011</b>	<b>9.479</b>	<b>157</b>	<b>1.887</b>	<b>66</b>
<b>2010</b>	<b>9.243</b>	<b>132</b>	<b>2.030</b>	<b>9</b>
<b>2009</b>	<b>9.036</b>	<b>127</b>	<b>2.260</b>	<b>7</b>

Sumber data : PPLKB Kecamatan Kungkung

Catatan :

**TABEL : 3.14 (Lanjutan)****Banyaknya PUS Akseptor KB Aktif  
Kecamatan Kungkung****Tahun : 2011**

Desa	Kontrasepsi				Jumlah
	IMP	Suntik	MOP	MOW	
(1)	(6)	(7)	(8)	(9)	(10)
01. Sendangkulon	113	643	15	2	1.002
02. Sendangdawung	11	375	2	4	616
03. Sukodadi	19	274	0	4	392
04. Kaliyoso	20	179	3	1	295
05. Gebanganom Wt	17	111	0	4	160
06. Kadilangu	35	214	2	8	333
07. T r u k o	30	339	5	6	416
08. Lebosari	25	194	4	6	381
09. Kungkung	12	298	0	8	437
10. L a b a n	35	138	0	9	297
11. Karangmalang Wt	17	406	2	5	529
12. Jungsemi	16	652	3	11	914
13. Tanjungmojo	38	388	19	7	597
14. Rejosari	17	158	0	28	359
15. Kalirejo	11	567	0	8	900
Jumlah 2011	416	4.936	55	111	7.628
2010	332	4.654	58	94	7.309
2009	348	4.432	52	89	7.315

**Sumber data : PPLKB Kecamatan Kungkung****Catatan :**



# **BAB IV**

# **SOSIAL**



*KECAMATAN DALAM ANGKA*  
*2011*

## **BAB IV. SOSIAL**

### **Agama**

Kendal Beribadat adalah semboyan dari Kabupaten Kendal yang mencerminkan bahwa aspek kehidupan beragama yang harmonis sangat didambakan oleh masyarakat Kendal. Kantor Urusan Agama Kecamatan Kangkung mencatat ada 214 tempat peribadatan, 37 diantaranya adalah masjid, 177 mushola dengan jumlah jemaah haji sebanyak 76 orang.

### **Pendidikan**

Ketersediaan sumber daya manusia (SDM) yang berkualitas merupakan salah satu faktor keberhasilan pembangunan di suatu negara. Salah satu usaha yang dilakukan pemerintah diantaranya adalah wajib belajar pendidikan dasar 9 tahun dan program-program pendukung lainnya. Selama periode tahun pelajaran 2011 jumlah murid di kecamatan kangkung ada yang mengalami penurunan yang cukup signifikan yaitu jumlah murid di jenjang pendidikan sekolah lanjutan pertama negeri sebanyak 8,76 persen, sedangkan pada jenjang pendidikan madrasah aliyah swasta mengalami penurunan jumlah murid sebesar 37,97 persen.

## **Kesehatan**

Target Indonesia sehat 2011 merupakan suatu keinginan bersama yang ingin dicapai agar seluruh penduduk Indonesia dapat memperoleh pelayanan kesehatan yang baik. Untuk mencapai hal tersebut diperlukan sarana dan prasarana yang memadai pula. Pada tahun 2011 jumlah puskesmas 2 unit dan didukung pula oleh puskesmas/klinik yang ada di beberapa desa sebanyak 8 unit dan 52 posyandu yang tersebar di seluruh desa, dengan jumlah tenaga kesehatan 59 orang yang terdiri dari dokter umum, dokter gigi, bidan, perawat dan mantri kesehatan.

<http://kendalkab.bps.go.id>

**TABEL : 4.1**

**Banyaknya Keluarga Menurut Tahapan  
Kecamatan Kangkung  
Tahun : 2011**

Desa	Pra Sejah Tera	Sejahtera				Juml ah
		I	II	III	III Plus	
(1)	(2)	(3)	(4)	(5)	(6)	(7)
01. Sendangkulon	900	230	102	417	158	1807
02. Sendangdawung	640	443	25	21	150	1279
03. Sukodadi	326	126	121	55	42	670
04. Kaliyoso	330	15	15	115	31	506
05. Gebanganom Wt	57	238	0	41	61	397
06. Kadilangu	322	44	27	295	0	688
07. T r u k o	206	118	184	334	100	942
08. Lebosari	366	31	58	224	33	712
09. Kangkung	278	379	107	25	10	799
10. L a b a n	217	185	13	17	1	433
11. Karangmalang Wt	511	170	162	189	9	1041
12. Jungsemi	543	307	226	178	35	1289
13. Tanjungmojo	581	21	176	358	55	1191
14. Rejosari	397	20	102	107	42	668
15. Kalirejo	961	163	152	431	60	1767
Jumlah 2011	6,635	2,490	1,470	2,807	787	14,189
2010	6,462	1,791	1,403	3,563	719	13,938
2009	7,223	1,053	1,322	3,143	727	13,468

Sumber data : PPLKB Kecamatan Kangkung

Catatan :

TABEL : 4.2

**Banyaknya Pemeluk Agama  
Kecamatan Kangkung**

Tahun : 2011

Desa	Islam	Kristen		Budha	Hindu	Ju- m- lah
		Protes- tan	Katolik			
(1)	(2)	(3)	(4)	(5)	(6)	(7)
01. Sendangkulon	5.929	0	0	0	0	0
02. Sendangdawang	4.721	0	0	0	0	0
03. Sukodadi	2.535	0	0	0	0	0
04. Kaliyoso	2.053	0	0	0	0	0
05. Gebanganom Wt	1.529	0	0	0	0	0
06. Kadilangu	2.289	0	0	0	0	0
07. T r u k o	3.397	0	0	1	0	0
08. Lebosari	2.645	0	0	0	0	0
09. Kangkung	2.610	0	0	0	0	0
10. L a b a n	1.575	0	0	0	0	0
11. Karangmalang Wt	3.068	0	0	0	0	0
12. Jungsemi	4.500	0	0	0	0	0
13. Tanjungmojo	4.143	9	0	0	0	0
14. Rejosari	2.270	0	0	0	0	0
15. Kalirejo	5.701	0	0	0	0	0
Jumlah 2011	48.965	9	0	1	0	0
2010	48.642	5	0	1	0	0
2009	48.395	1	0	0	0	0

Sumber data : Monografi Desa

Catatan :

**TABEL : 4.3****Banyaknya Tempat Ibadah  
Kecamatan Kangkung****Tahun : 2011**

<b>Desa</b>	<b>Masjid</b>	<b>Mushola</b>	<b>Gereja</b>	<b>Kuil/ Pura</b>
<b>(1)</b>	<b>(2)</b>	<b>(3)</b>	<b>(4)</b>	<b>(5)</b>
01. Sendangkulon	3	28	0	0
02. Sendangdawung	4	17	0	0
03. Sukodadi	2	8	0	0
04. Kaliyoso	1	9	0	0
05. Gebanganom Wt	1	5	0	0
06. Kadilangu	2	10	0	0
07. T r u k o	4	10	0	0
08. Lebosari	4	7	0	0
09. Kangkung	2	13	0	0
10. L a b a n	2	3	0	0
11. Karangmalang Wt	2	13	0	0
12. Jungsemi	3	14	0	0
13. Tanjungmojo	2	13	0	0
14. Rejosari	2	7	0	0
15. Kalirejo	3	20	0	0
<b>Jumlah 2011</b>	<b>37</b>	<b>177</b>	<b>0</b>	<b>0</b>
<b>2010</b>	<b>37</b>	<b>175</b>	<b>0</b>	<b>0</b>
<b>2009</b>	<b>37</b>	<b>170</b>	<b>0</b>	<b>0</b>

Sumber data : Statistik Kelurahan di Kecamatan Kangkung  
Catatan :

**TABEL : 4.4****Peserta Calon Jama'ah Haji  
Kecamatan Kangkung****Tahun : 2011**

---

<b>Desa</b>	<b>2009</b>	<b>2010</b>	<b>2011</b>
<b>(1)</b>	<b>(2)</b>	<b>(3)</b>	<b>(4)</b>
<b>01. Sendangkulon</b>	<b>8</b>	<b>21</b>	<b>10</b>
<b>02. Sendangdawung</b>	<b>2</b>	<b>11</b>	<b>8</b>
<b>03. Sukodadi</b>	<b>7</b>	<b>2</b>	<b>0</b>
<b>04. Kaliyoso</b>	<b>3</b>	<b>7</b>	<b>1</b>
<b>05. Gebanganom Wt</b>	<b>1</b>	<b>2</b>	<b>0</b>
<b>06. Kadilangu</b>	<b>2</b>	<b>1</b>	<b>2</b>
<b>07. T r u k o</b>	<b>10</b>	<b>7</b>	<b>11</b>
<b>08. Lebosari</b>	<b>2</b>	<b>9</b>	<b>4</b>
<b>09. Kangkung</b>	<b>5</b>	<b>1</b>	<b>8</b>
<b>10. L a b a n</b>	<b>1</b>	<b>2</b>	<b>4</b>
<b>11. Karangmalang Wt</b>	<b>6</b>	<b>13</b>	<b>10</b>
<b>12. Jungsemi</b>	<b>5</b>	<b>2</b>	<b>2</b>
<b>13. Tanjungmojo</b>	<b>5</b>	<b>3</b>	<b>0</b>
<b>14. Rejosari</b>	<b>4</b>	<b>2</b>	<b>6</b>
<b>15. Kalirejo</b>	<b>12</b>	<b>16</b>	<b>10</b>
<b>Jumlah</b>	<b>73</b>	<b>99</b>	<b>76</b>

---

**Sumber data : KUA Kecamatan Kangkung****Catatan :.**

**TABEL : 4.5****Banyaknya Ulama, Mubaligh Dan Khotib  
Kecamatan Kangkung****Tahun : 2011**

<b>Desa</b>	<b>Ulama</b>	<b>Mubaligh</b>	<b>Khotib</b>
<b>(1)</b>	<b>(2)</b>	<b>(3)</b>	<b>(4)</b>
<b>01. Sendangkulon</b>	<b>35</b>	<b>15</b>	<b>8</b>
<b>02. Sendangdawung</b>	<b>20</b>	<b>4</b>	<b>10</b>
<b>03. Sukodadi</b>	<b>13</b>	<b>3</b>	<b>9</b>
<b>04. Kaliyoso</b>	<b>9</b>	<b>3</b>	<b>10</b>
<b>05. Gebanganom Wt</b>	<b>2</b>	<b>3</b>	<b>4</b>
<b>06. Kadilangu</b>	<b>16</b>	<b>13</b>	<b>11</b>
<b>07. T r u k o</b>	<b>13</b>	<b>2</b>	<b>15</b>
<b>08. Lebosari</b>	<b>6</b>	<b>4</b>	<b>13</b>
<b>09. Kangkung</b>	<b>7</b>	<b>4</b>	<b>7</b>
<b>10. L a b a n</b>	<b>15</b>	<b>10</b>	<b>13</b>
<b>11. Karangmalang Wt</b>	<b>7</b>	<b>4</b>	<b>11</b>
<b>12. Jungsemi</b>	<b>4</b>	<b>1</b>	<b>13</b>
<b>13. Tanjungmojo</b>	<b>6</b>	<b>2</b>	<b>8</b>
<b>14. Rejosari</b>	<b>8</b>	<b>1</b>	<b>10</b>
<b>15. Kalirejo</b>	<b>18</b>	<b>2</b>	<b>11</b>
<b>Jumlah 2011</b>	<b>179</b>	<b>71</b>	<b>153</b>
<b>2010</b>	<b>179</b>	<b>71</b>	<b>153</b>
<b>2009</b>	<b>179</b>	<b>71</b>	<b>153</b>

**Sumber data : KUA Kecamatan Kangkung****Catatan :**



**TABEL : 4.6****Banyaknya Nikah, Talak, Cerai Dan Rujuk  
Kecamatan Kungkung****Tahun : 2011**

Kelurahan	Nikah	Talak	Cerai	Rujuk
(1)	(2)	(3)	(4)	(5)
01. Sendangkulon	61	3	1	0
02. Sendangdawung	38	1	8	0
03. Sukodadi	25	0	2	0
04. Kaliyoso	18	0	1	0
05. Gebanganom Wt	15	2	0	0
06. Kadilangu	13	4	0	0
07. T r u k o	29	1	3	0
08. Lebosari	18	2	1	0
09. Kungkung	31	4	2	0
10. L a b a n	18	2	1	0
11. Karangmalang Wt	32	3	4	0
12. Jungsemi	49	3	7	0
13. Tanjungmojo	47	3	2	0
14. Rejosari	17	1	1	0
15. Kalirejo	55	4	5	0
<b>Jumlah 2011</b>	<b>466</b>	<b>33</b>	<b>38</b>	<b>0</b>
<b>2010</b>	<b>468</b>	<b>0</b>	<b>0</b>	<b>0</b>
<b>2009</b>	<b>502</b>	<b>7</b>	<b>21</b>	<b>0</b>

**Sumber data : KUA Kecamatan Kungkung****Catatan :**

**TABEL : 4.7****Banyaknya Sekolah Taman Kanak-Kanak, Murid Dan Guru  
Kecamatan Kangkung****Tahun : 2011**

<b>Desa</b>	<b>Sekolah</b>	<b>Murid</b>	<b>Guru</b>
<b>(1)</b>	<b>(2)</b>	<b>(3)</b>	<b>(4)</b>
01. Sendangkulon	3	81	12
02. Sendangdawung	2	83	6
03. Sukodadi	1	37	4
04. Kaliyoso	1	25	3
05. Gebanganom Wt	1	10	2
06. Kadilangu	2	35	10
07. T r u k o	2	92	13
08. Lebosari	1	41	3
09. Kangkung	1	15	3
10. L a b a n	1	47	4
11. Karangmalang Wt	2	34	6
12. Jungsemi	3	57	9
13. Tanjungmojo	1	56	3
14. Rejosari	2	47	7
15. Kalirejo	2	67	7
<b>Jumlah 2011</b>	<b>25</b>	<b>727</b>	<b>92</b>
<b>2010</b>	<b>25</b>	<b>913</b>	<b>92</b>
<b>2009</b>	<b>24</b>	<b>1,056</b>	<b>90</b>

**Sumber data : Masing-masing Sekolah di Kecamatan Kangkung  
Catatan :**

**TABEL : 4.8**

**Banyaknya Sekolah Pendidikan Anak Usia Dini (PAUD),  
Murid Dan Guru  
Kecamatan Kangkung  
Tahun : 2011**

Desa	Sekolah	Murid	Guru
(1)	(2)	(3)	(4)
01. Sendangkulon	2	41	8
02. Sendangdawung	1	20	3
03. Sukodadi	1	12	2
04. Kaliyoso	1	33	3
05. Gebanganom Wt	1	12	2
06. Kadilangu	2	43	5
07. T r u k o	1	43	4
08. Lebosari	1	17	4
09. Kangkung	1	11	2
10. L a b a n	1	39	4
11. Karangmalang Wt	1	13	3
12. Jungsemi	0	0	0
13. Tanjungmojo	1	34	3
14. Rejosari	1	16	3
15. Kalirejo	1	6	1
<b>Jumlah 2011</b>	<b>16</b>	<b>340</b>	<b>47</b>
<b>2010</b>	<b>0</b>	<b>0</b>	<b>0</b>
<b>2009</b>	<b>0</b>	<b>0</b>	<b>0</b>

Sumber data : Masing-masing Sekolah di Kecamatan Kangkung  
Catatan :

**TABEL : 4.9****Banyaknya Sekolah Dasar Negeri, Murid Dan Guru  
Kecamatan Kangkung****Tahun : 2011**

<b>Desa</b>	<b>Sekolah</b>	<b>Murid</b>	<b>Guru</b>
<b>(1)</b>	<b>(2)</b>	<b>(3)</b>	<b>(4)</b>
01. Sendangkulon	4	517	35
02. Sendangdawung	2	322	20
03. Sukodadi	1	249	14
04. Kaliyoso	1	203	11
05. Gebanganom Wt	1	79	10
06. Kadilangu	2	281	20
07. T r u k o	1	103	10
08. Lebosari	2	323	21
09. Kangkung	1	125	11
10. L a b a n	1	119	12
11. Karangmalang Wt	2	208	19
12. Jungsemi	3	453	28
13. Tanjungmojo	2	402	22
14. Rejosari	1	191	11
15. Kalirejo	3	565	29
<b>Jumlah 2011</b>	<b>27</b>	<b>4.140</b>	<b>273</b>
<b>2010</b>	<b>28</b>	<b>4.185</b>	<b>273</b>
<b>2009</b>	<b>28</b>	<b>4.277</b>	<b>249</b>

**Sumber data : Masing-masing Sekolah di Kecamatan Kangkung  
Catatan :**

**TABEL : 4.10****Banyaknya Sekolah Dasar Swasta, Murid Dan Guru  
Kecamatan Kangkung****Tahun : 2011**

<b>Desa</b>	<b>Sekolah</b>	<b>Murid</b>	<b>Guru</b>
<b>(1)</b>	<b>(2)</b>	<b>(3)</b>	<b>(4)</b>
01. Sendangkulon	0	0	0
02. Sendangdawung	0	0	0
03. Sukodadi	0	0	0
04. Kaliyoso	0	0	0
05. Gebanganom Wt	0	0	0
06. Kadilangu	0	0	0
07. T r u k o	1	346	20
08. Lebosari	0	0	0
09. Kangkung	0	0	0
10. L a b a n	0	0	0
11. Karangmalang Wt	0	0	0
12. Jungsemi	0	0	0
13. Tanjungmojo	0	0	0
14. Rejosari	0	0	0
15. Kalirejo	0	0	0
<b>Jumlah 2011</b>	<b>1</b>	<b>346</b>	<b>20</b>
<b>2010</b>	<b>1</b>	<b>329</b>	<b>20</b>
<b>2009</b>	<b>1</b>	<b>311</b>	<b>18</b>

**Sumber data : Masing-masing Sekolah di Kecamatan Kangkung  
Catatan :**

**TABEL : 4.11****Banyaknya Madrasah Ibtida'iyah, Murid Dan Guru  
Kecamatan Kungkung****Tahun : 2011**

<b>Desa</b>	<b>Sekolah</b>	<b>Murid</b>	<b>Guru</b>
<b>(1)</b>	<b>(2)</b>	<b>(3)</b>	<b>(4)</b>
01. Sendangkulon	1	166	10
02. Sendangdawung	1	149	8
03. Sukodadi	0	0	0
04. Kaliyoso	1	33	5
05. Gebanganom Wt	1	110	7
06. Kadilangu	0	0	0
07. T r u k o	0	0	0
08. Lebosari	0	0	0
09. Kungkung	1	145	10
10. L a b a n	0	0	0
11. Karangmalang Wt	1	107	8
12. Jungsemi	0	0	0
13. Tanjungmojo	0	0	0
14. Rejosari	0	0	0
15. Kalirejo	0	0	0
<b>Jumlah 2011</b>	<b>6</b>	<b>710</b>	<b>48</b>
<b>2010</b>	<b>6</b>	<b>714</b>	<b>49</b>
<b>2009</b>	<b>6</b>	<b>715</b>	<b>46</b>

**Sumber data : Masing-masing Sekolah di Kecamatan Kungkung**  
**Catatan :**

**TABEL : 4.12****Banyaknya Sekolah Lanjutan Pertama Negeri, Murid Dan Guru  
Kecamatan Kangkung****Tahun : 2011**

<b>Desa</b>	<b>Sekolah</b>	<b>Murid</b>	<b>Guru</b>
<b>(1)</b>	<b>(2)</b>	<b>(3)</b>	<b>(4)</b>
<b>01. Sendangkulon</b>			
<b>02. Sendangdawung</b>			
<b>03. Sukodadi</b>			
<b>04. Kaliyoso</b>	<b>1</b>	<b>488</b>	<b>24</b>
<b>05. Gebanganom Wt</b>			
<b>06. Kadilangu</b>			
<b>07. T r u k o</b>			
<b>08. Lebosari</b>			
<b>09. Kangkung</b>	<b>1</b>	<b>438</b>	<b>33</b>
<b>10. L a b a n</b>			
<b>11. Karangmalang Wt</b>			
<b>12. Jungsemi</b>			
<b>13. Tanjungmojo</b>	<b>1</b>	<b>459</b>	<b>25</b>
<b>14. Rejosari</b>			
<b>15. Kalirejo</b>			
<b>Jumlah 2011</b>	<b>3</b>	<b>1.385</b>	<b>82</b>
<b>2010</b>	<b>3</b>	<b>1.518</b>	<b>87</b>
<b>2009</b>	<b>3</b>	<b>1.566</b>	<b>84</b>

**Sumber data : Masing-masing Sekolah di Kecamatan Kangkung  
Catatan : Termasuk SLTP Kejuruan Negeri**

**TABEL : 4.13****Banyaknya Sekolah Lanjutan Pertama Swasta, Murid Dan Guru  
Kecamatan Kangkung****Tahun : 2011**

<b>Desa</b>	<b>Sekolah</b>	<b>Murid</b>	<b>Guru</b>
<b>(1)</b>	<b>(2)</b>	<b>(3)</b>	<b>(4)</b>
01. Sendangkulon	0	0	0
02. Sendangdawung	0	0	0
03. Sukodadi	0	0	0
04. Kaliyoso	0	0	0
05. Gebanganom Wt	0	0	0
06. Kadilangu	0	0	0
07. T r u k o	1	129	9
08. Lebosari	0	0	0
09. Kangkung	0	0	0
10. L a b a n	0	0	0
11. Karangmalang Wt	0	0	0
12. Jungsemi	0	0	0
13. Tanjungmojo	0	0	0
14. Rejosari	0	0	0
15. Kalirejo	0	0	0
<b>Jumlah 2011</b>	<b>1</b>	<b>129</b>	<b>9</b>
<b>2010</b>	<b>1</b>	<b>108</b>	<b>12</b>
<b>2009</b>	<b>1</b>	<b>109</b>	<b>9</b>



**TABEL : 4.14**

**Banyaknya Madrasah Tsanawiyah, Murid Dan Guru  
Kecamatan Kungkung  
Tahun : 2011**

Desa	Sekolah	Murid	Guru
(1)	(2)	(3)	(4)
01. Sendangkulon	0	0	0
02. Sendangdawung	0	0	0
03. Sukodadi	0	0	0
04. Kaliyoso	0	0	0
05. Gebanganom Wt	0	0	0
06. Kadilangu	0	0	0
07. T r u k o	0	0	0
08. Lebosari	0	0	0
09. Kungkung	1	382	17
10. L a b a n	0	0	0
11. Karangmalang Wt	1	93	14
12. Jungsemi	0	0	0
13. Tanjungmojo	0	0	0
14. Rejosari	0	0	0
15. Kalirejo	0	0	0
<b>Jumlah 2011</b>	<b>2</b>	<b>475</b>	<b>31</b>
<b>2010</b>	<b>2</b>	<b>479</b>	<b>34</b>
<b>2009</b>	<b>2</b>	<b>446</b>	<b>35</b>

Sumber data : Masing-masing Sekolah di Kecamatan Kungkung  
Catatan :

**TABEL : 4.15****Banyaknya Sekolah Menengah Atas Swasta, Murid Dan Guru  
Kecamatan Kangkung****Tahun : 2011**

<b>Desa</b>	<b>Sekolah</b>	<b>Murid</b>	<b>Guru</b>
<b>(1)</b>	<b>(2)</b>	<b>(3)</b>	<b>(4)</b>
01. Sendangkulon	0	0	0
02. Sendangdawung	0	0	0
03. Sukodadi	0	0	0
04. Kaliyoso	0	0	0
05. Gebanganom Wt	0	0	0
06. Kadilangu	0	0	0
07. T r u k o	0	0	0
08. Lebosari	0	0	0
09. Kangkung	1	102	11
10. L a b a n	0	0	0
11. Karangmalang Wt	1	0	0
12. Jungsemi	0	0	0
13. Tanjungmojo	0	0	0
14. Rejosari	0	0	0
15. Kalirejo	0	0	0
<b>Jumlah 2011</b>	<b>2</b>	<b>102</b>	<b>11</b>
<b>2010</b>	<b>2</b>	<b>103</b>	<b>12</b>
<b>2009</b>	<b>2</b>	<b>175</b>	<b>35</b>

**Sumber data : Masing-masing Sekolah di Kecamatan Kangkung  
Catatan :**

**TABEL : 4.16****Banyaknya Madarrasah Aliyah Swasta, Murid Dan Guru  
Kecamatan Kungkung****Tahun : 2011**

<b>Desa</b>	<b>Sekolah</b>	<b>Murid</b>	<b>Guru</b>
<b>(1)</b>	<b>(2)</b>	<b>(3)</b>	<b>(4)</b>
01. Sendangkulon	0	0	0
02. Sendangdawung	0	0	0
03. Sukodadi	0	0	0
04. Kaliyoso	0	0	0
05. Gebanganom Wt	0	0	0
06. Kadilangu	0	0	0
07. T r u k o	0	0	0
08. Lebosari	0	0	0
09. Kungkung	0	0	0
10. L a b a n	0	0	0
11. Karangmalang Wt	1	49	12
12. Jungsemi	0	0	0
13. Tanjungmojo	0	0	0
14. Rejosari	0	0	0
15. Kalirejo	0	0	0
<b>Jumlah 2011</b>	<b>1</b>	<b>49</b>	<b>12</b>
<b>2010</b>	<b>1</b>	<b>79</b>	<b>17</b>
<b>2009</b>	<b>1</b>	<b>135</b>	<b>19</b>

**Sumber data : Masing-masing Sekolah di Kecamatan Kungkung  
Catatan :**

**TABEL : 4.17**

**Banyaknya Dokter, Tenaga Medis (Mantri Kesehatan),  
Bidan, Dukun Bayi Dan Juru Sunat  
Kecamatan Kangkung**

**Tahun :2011**

<b>Desa</b>	<b>Dok ter</b>	<b>Man tri Kese hatan</b>	<b>Bidan</b>	<b>Dukun Bayi</b>	<b>Juru Sunat</b>
<b>(1)</b>	<b>(2)</b>	<b>(3)</b>	<b>(4)</b>	<b>(5)</b>	<b>(6)</b>
01. Sendangkulon	3	6	11	3	0
02. Sendangdawung	0	1	2	4	0
03. Sukodadi	0	2	1	1	0
04. Kaliyoso	0	1	1	1	0
05. Gebanganom Wt	0	1	1	1	0
06. Kadilangu	0	0	1	0	0
07. T r u k o	0	0	2	2	0
08. Lebosari	0	0	2	5	0
09. Kangkung	2	1	3	1	0
10. L a b a n	0	0	1	0	0
11. Karangmalang Wt	0	1	1	1	0
12. Jungsemi	0	1	2	2	0
13. Tanjungmojo	1	3	2	1	0
14. Rejosari	0	1	2	1	0
15. Kalirejo	0	2	1	1	0
<b>Jumlah 2011</b>	<b>6</b>	<b>20</b>	<b>33</b>	<b>24</b>	<b>0</b>
<b>2010</b>	<b>5</b>	<b>18</b>	<b>28</b>	<b>24</b>	<b>0</b>
<b>2009</b>	<b>3</b>	<b>17</b>	<b>23</b>	<b>24</b>	<b>0</b>

**Sumber data : Puskesmas Kecamatan Kangkung**

**Catatan :**

**TABEL : 4.18****Banyaknya Fasilitas Kesehatan  
Kecamatan Kangkung****Tahun : 2011**

<b>Desa</b>	<b>RSU</b>	<b>Puskesmas</b>	<b>Puskesmas Pembantu</b>
<b>(1)</b>	<b>(2)</b>	<b>(3)</b>	<b>(4)</b>
01. Sendangkulon	0	1	0
02. Sendangdawung	0	0	0
03. Sukodadi	0	0	0
04. Kaliyoso	0	0	0
05. Gebanganom Wt	0	0	0
06. Kadilangu	0	0	0
07. T r u k o	0	0	1
08. Lebosari	0	0	0
09. Kangkung	0	1	0
10. L a b a n	0	0	0
11. Karangmalang Wt	0	0	0
12. Jungsemi	0	0	0
13. Tanjungmojo	0	0	0
14. Rejosari	0	0	1
15. Kalirejo	0	0	0
<b>Jumlah 2011</b>	<b>0</b>	<b>2</b>	<b>2</b>
<b>2010</b>	<b>0</b>	<b>2</b>	<b>2</b>
<b>2009</b>	<b>0</b>	<b>2</b>	<b>2</b>

**Sumber data: Puskesmas Kecamatan Kangkung****Catatan :**

**TABEL : 4.18 (lanjutan)****Banyaknya Fasilitas Kesehatan  
Kecamatan Kangkung****Tahun : 2011**

Desa	Dokter	Dokter	Poliklinik
	Umum	Gigi	Kesehatan Desa
(1)	(5)	(6)	(7)
01. Sendangkulon	3	0	0
02. Sendangdawung	0	0	0
03. Sukodadi	0	0	1
04. Kaliyoso	0	0	1
05. Gebanganom Wt	0	0	0
06. Kadilangu	0	0	1
07. T r u k o	0	0	0
08. Lebosari	0	0	0
09. Kangkung	2	1	0
10. L a b a n	0	0	0
11. Karangmalang Wt	0	0	1
12. Jungsemi	0	0	1
13. Tanjungmojo	1	0	0
14. Rejosari	0	0	0
15. Kalirejo	0	0	1
<b>Jumlah 2011</b>	<b>6</b>	<b>1</b>	<b>6</b>
<b>2010</b>	<b>6</b>	<b>1</b>	<b>6</b>
<b>2009</b>	<b>4</b>	<b>1</b>	<b>7</b>

**Sumber data: Puskesmas Kecamatan Kangkung****Catatan :**

TABEL : 4.19

**Banyaknya Sarana Air Bersih  
Kecamatan Kungkung**

Tahun : 2011

Desa	Sumur	SPT	Sumur	Pelangan
	Artetis		Gali	PAM
(1)	(2)	(3)	(4)	(5)
01. Sendangkulon	245	0	1.121	0
02. Sendangdawung	38	0	996	113
03. Sukodadi	78	0	392	0
04. Kaliyoso	56	0	302	0
05. Gebanganom Wt	13	0	228	72
06. Kadilangu	15	0	356	90
07. T r u k o	87	0	523	230
08. Lebosari	130	0	475	18
09. Kungkung	68	0	519	58
10. L a b a n	49	0	230	12
11. Karangmalang Wt	90	0	738	3
12. Jungsemi	80	0	980	146
13. Tanjungmojo	66	0	674	89
14. Rejosari	72	0	353	95
15. Kalirejo	159	0	997	84
Jumlah 2011	1.246	0	8.884	1.010
2010	1.246	0	8.884	1.006
2009	1.231	0	8.915	1.987

Sumber data : Puskesmas Kecamatan Kungkung

Catatan :

**TABEL : 4.20**

**Banyaknya Keluarga yang memiliki Jamban Dan Banyaknya  
Jamban Sehat  
Kecamatan Kangkung  
Tahun : 2011**

Desa	Banyaknya KK Yang Memiliki Jamban	Jumlah Jamban Sehat
(1)	(2)	(3)
01. Sendangkulon	777	648
02. Sendangdawung	538	502
03. Sukodadi	322	252
04. Kaliyoso	336	249
05. Gebanganom Wt	338	275
06. Kadilangu	400	267
07. T r u k o	356	267
08. Lebosari	469	378
09. Kangkung	557	471
10. L a b a n	323	277
11. Karangmalang Wt	693	488
12. Jungsemi	987	869
13. Tanjungmojo	888	736
14. Rejosari	541	463
15. Kalirejo	1.497	1.247
Jumlah 2011	9.022	7.389
2010	9.020	7.387
2009	5.968	4.925

Sumber data : Puskesmas Kecamatan Kangkung  
Catatan :



**TABEL : 4.21**

**Banyaknya POSYANDU  
Kecamatan Kungkung  
Tahun : 2011**

<b>Desa</b>	<b>Banyaknya POSYANDU</b>
<b>(1)</b>	<b>(2)</b>
01. Sendangkulon	6
02. Sendangdawung	4
03. Sukodadi	3
04. Kaliyoso	3
05. Gebanganom Wetan	2
06. Kadilangu	5
07. T r u k o	4
08. Lebosari	2
09. Kungkung	4
10. L a b a n	3
11. Karangmalang Wetan	3
12. Jungsemi	3
13. Tanjungmojo	3
14. Rejosari	3
15. Kalirejo	4
<b>Jumlah 2011</b>	<b>52</b>
<b>2010</b>	<b>52</b>
<b>2009</b>	<b>52</b>

**Sumber data : Kantor Kecamatan Kungkung**

**Catatan :**

TABEL : 4.22

**Banyaknya Penderita Cacat  
Kecamatan Kangkung**

Tahun : 2011

Desa	Jenis Penderita Cacat					
	Tuna netra	Tu buh	Men - tal	Bisu	Bisu Tuli	Jum - lah
(1)	(2)	(3)	(4)	(5)	(7)	(8)
01. Sendangkulon	1	2	5	0	4	12
02. Sendangdawung	4	10	0	0	2	16
03. Sukodadi	1	3	3	0	2	9
04. Kaliyoso	4	2	3	0	3	12
05. Gebanganom Wt	2	2	2	0	0	6
06. Kadilangu	6	10	2	0	1	19
07. T r u k o	3	5	5	1	5	19
08. Lebosari	2	4	4	4	6	20
09. Kangkung	2	4	2	0	5	13
10. L a b a n	0	1	2	0	2	5
11. Karangmalang Wt	1	5	8	0	7	21
12. Jungsemi	2	9	7	0	4	22
13. Tanjungmojo	3	5	1	0	2	11
14. Rejosari	0	3	0	0	0	3
15. Kalirejo	5	1	5	0	2	13
Jumlah 2011	36	66	49	5	45	220
2010	36	66	49	5	45	220
2009	25	39	32	33	0	129

Sumber data : Kantor Kecamatan Kangkung

Tabel : 4.23

**Banyaknya Pasar Permanen Dan Bukan Permanen  
Kecamatan Kangkung**

Tahun : 2011

<b>Desa</b>	<b>Pasar Permanen</b>	<b>Pasar Bukan Permanen</b>
<b>(1)</b>	<b>(2)</b>	<b>(3)</b>
01. Sendangkulon	0	2
02. Sendangdawung	0	0
03. Sukodadi	0	0
04. Kaliyoso	0	0
05. Gebanganom Wt	0	0
06. Kadilangu	0	0
07. T r u k o	1	0
08. Lebosari	0	0
09. Kangkung	1	0
10. L a b a n	0	0
11. Karangmalang Wt	0	0
12. Jungsemi	0	0
13. Tanjungmojo	0	0
14. Rejosari	0	0
15. Kalirejo	1	0
<b>Jumlah 2011</b>	<b>3</b>	<b>2</b>
<b>2010</b>	<b>3</b>	<b>2</b>
<b>2009</b>	<b>3</b>	<b>1</b>

Sumber data : Kantor Kecamatan Kangkung

Catatan :

TABEL : 4.24

**Banyaknya Lapangan Olah Raga  
Kecamatan Kungkung**

Tahun : 2011

Desa	Sepak Bola	Volly	Bulu Tangkis	Tennis	Sepak Takrow
(1)	(2)	(3)	(4)	(5)	(6)
01. Sendangkulon	1	1	6	0	0
02. Sendangdawung	1	1	0	0	0
03. Sukodadi	1	0	1	0	0
04. Kaliyoso	1	1	1	1	0
05. Gebanganom Wt	1	0	1	0	0
06. Kadilangu	1	1	0	0	3
07. T r u k o	1	1	5	0	1
08. Lebosari	0	0	1	0	0
09. Kungkung	1	1	1	0	0
10. L a b a n	0	1	1	0	0
11. Karangmalang Wt	1	1	0	0	0
12. Jungsemi	1	1	0	0	1
13. Tanjungmojo	1	1	2	0	0
14. Rejosari	1	1	1	0	0
15. Kalirejo	1	1	4	0	0
<b>Jumlah 2011</b>	<b>13</b>	<b>12</b>	<b>24</b>	<b>1</b>	<b>5</b>
<b>2010</b>	<b>13</b>	<b>12</b>	<b>24</b>	<b>1</b>	<b>5</b>
<b>2009</b>	<b>14</b>	<b>12</b>	<b>24</b>	<b>1</b>	<b>5</b>

Sumber data : Kantor Kecamatan  
Kungkung  
Catatan:

# **BAB V**

## **PERTANIAN**



## **BAB V. PERTANIAN**

### **Pertanian**

Proporsi terluas penggunaan tanah di Kecamatan Kangkung adalah untuk tanah sawah yaitu 18,28 km<sup>2</sup> atau sebesar 46,89 persen dari seluruh luas tanah yang ada. Pada tahun 2011 produktivitas padi sawah sebesar 58,31 kuintal per hektar turun 3,2 % dari tahun sebelumnya. Pada keadaan tahun yang sama luas panen padi sawah turun sebesar 18,98 persen. Produktivitas padi tertinggi tahun 2011 ada di Desa Sendangkulon sebesar 60 kw/ha dan disusul Desa Kalirejo dengan produktivitas 59 kuintal per hektar.

Produktivitas tanaman palawija mengalami perubahan yang beragam. Tanaman jagung misalnya, pada tahun 2011 ini produktivitasnya naik sekitar 42,16 persen. Penurunan produktivitas terjadi pada tanaman pangan kedelai, kacang hijau dan kacang tanah.

Produksi tanaman sayuran yang terbesar di Kecamatan Kangkung untuk tahun 2011 adalah tanaman bawang merah yang nilai produksinya sebesar 3880,70 ton.

### **Peternakan**

Populasi ternak besar (sapi potong, kerbau dan kuda) di Kecamatan Kangkung cukup kecil dibandingkan dengan

kecamatan lain. Hal ini dikarenakan penduduknya lebih memilih pertanian sebagai pekerjaan utama. Pada tahun 2011 populasi sapi potong di Kecamatan Kangkung hanya 122 ekor, kerbau 46 ekor dan kuda 23 ekor.

Populasi unggas di Kecamatan Kangkung pada tahun 2011 mengalami kenaikan, walaupun tidak begitu besar, terlihat pada populasi ayam kampung yang mengalami kenaikan kurang dari 1 persen dari tahun sebelumnya. Hal ini disebabkan unggas (ayam kampung, itik manila, angsa dan itik/bebek) adalah hewan yang hidup atau dipelihara sebagai bagian dari rumah tangga oleh masyarakatnya.

**TABEL : 5.1****Luas Panen dan Produksi Padi Sawah dan Gogo  
Kecamatan Kangkung****Tahun : 2011**

Desa	Padi Sawah		Padi Gogo	
	Luas ( Ha )	Produksi ( Ton )	Luas ( Ha )	Produksi ( Ton )
(1)	(2)	(3)	(4)	(5)
01. Sendangkulon	361,00	2.166,00	0,00	0,00
02. Sendangdawung	201,00	1.125,60	0,00	0,00
03. Sukodadi	70,00	399,00	0,00	0,00
04. Kaliyoso	8,00	44,80	0,00	0,00
05. Gebanganom Wt	86,00	481,60	0,00	0,00
06. Kadilangu	75,00	427,50	0,00	0,00
07. T r u k o	52,00	280,80	0,00	0,00
08. Lebosari	137,00	808,30	0,00	0,00
09. Kangkung	115,00	678,50	0,00	0,00
10. L a b a n	70,00	406,00	0,00	0,00
11. Karangmalang Wt	193,00	1.100,10	0,00	0,00
12. Jungsemi	304,00	1.672,00	0,00	0,00
13. Tanjungmojo	254,00	1.600,20	0,00	0,00
14. Rejosari	110,00	660,00	0,00	0,00
15. Kalirejo	312,00	1.840,80	0,00	0,00
<b>Jumlah 2011</b>	<b>2.348,00</b>	<b>13.691,20</b>	<b>0,00</b>	<b>0,00</b>
<b>2010</b>	<b>2.898,00</b>	<b>17.442,30</b>	<b>0,00</b>	<b>0,00</b>
<b>2009</b>	<b>2.124,00</b>	<b>13.383,00</b>	<b>0,00</b>	<b>0,00</b>

Sumber data : Petugas Statistik Pertanian Kecamatan Kangkung  
Catatan :



**TABEL : 5.2****Luas Panen dan Produksi Padi dan Jagung  
Kecamatan Kangkung****Tahun : 2011**

Desa	Padi		Jagung	
	Luas ( Ha )	Produksi ( Ton )	Luas ( Ha )	Produksi ( Ton )
(1)	(2)	(3)	(4)	(5)
01. Sendangkulon	361,00	2.166,00	63,00	441,00
02. Sendangdawung	201,00	1.125,60	66,00	468,60
03. Sukodadi	70,00	399,00	93,00	688,20
04. Kaliyoso	8,00	44,80	103,00	772,50
05. Gebanganom Wt	86,00	481,60	59,00	418,90
06. Kadilangu	75,00	427,50	26,00	184,60
07. T r u k o	52,00	280,80	86,00	653,60
08. Lebosari	137,00	808,30	115,00	851,00
09. Kangkung	115,00	678,50	118,00	873,20
10. L a b a n	70,00	406,00	96,00	681,60
11. Karangmalang Wt	193,00	1.100,10	134,00	964,80
12. Jungsemi	304,00	1.672,00	258,00	1.806,00
13. Tanjungmojo	254,00	1.600,20	155,00	1.131,50
14. Rejosari	110,00	660,00	51,00	357,00
15. Kalirejo	312,00	1.840,80	80,00	560,00
Jumlah 2011	2.348,00	13.691,20	1.503,00	10.852,50
2010	2.898,00	17.442,30	1.255,00	7.634,20
2009	2.124,00	13.383,00	1.363,00	8.428,10

Sumber data : Petugas Statistik Pertanian Kecamatan Kangkung  
Catatan :

**TABEL : 5.3****Luas Panen dan Produksi Kacang Hijau dan Bawang Merah  
Kecamatan Kangkung****Tahun : 2011**

Desa	Kacang Hijau		Bawang Merah	
	Luas	Produksi	Luas	Produksi
	( Ha )	( Ton )	( Ha )	( Ton )
(1)	(2)	(3)	(4)	(5)
01. Sendangkulon	0,00	0,00	185,00	1.188,63
02. Sendangdawung	0,00	0,00	129,00	828,83
03. Sukodadi	6,00	9,60	0,00	0,00
04. Kaliyoso	5,00	8,00	0,00	0,00
05. Gebanganom Wt	0,00	0,00	15,00	96,38
06. Kadilangu	0,00	0,00	5,00	32,13
07. T r u k o	5,00	8,00	0,00	0,00
08. Lebosari	4,00	6,40	0,00	0,00
09. Kangkung	4,00	6,40	20,00	128,50
10. L a b a n	8,00	12,80	15,00	96,38
11. Karangmalang Wt	7,00	11,20	25,00	160,63
12. Jungsemi	10,00	16,00	45,00	289,13
13. Tanjungmojo	5,00	8,00	120,00	771,00
14. Rejosari	0,00	0,00	20,00	128,50
15. Kalirejo	0,00	0,00	25,00	160,63
<b>Jumlah 2011</b>	<b>54,00</b>	<b>86,40</b>	<b>604,00</b>	<b>3.880,70</b>
<b>2010</b>	<b>197,00</b>	<b>154,80</b>	<b>1.310,00</b>	<b>10.219,00</b>
<b>2009</b>	<b>83,00</b>	<b>66,70</b>	<b>1.319,00</b>	<b>1.863,64</b>

Sumber data : Petugas Statistik Pertanian Kecamatan Kangkung  
Catatan :

**TABEL : 5.4****Luas Panen dan Produksi Kacang Tanah dan Kedelai  
Kecamatan Kangkung****Tahun : 2011**

Desa	Kacang Tanah		Kedelai	
	Luas	Produksi	Luas	Produksi
	( Ha )	( Ton )	( Ha )	( Ton )
(1)	(2)	(3)	(4)	(5)
01. Sendangkulon	0,00	0,00	0,00	0,00
02. Sendangdawung	0,00	0,00	76,00	115,90
03. Sukodadi	4,00	5,15	154,00	234,85
04. Kaliyoso	0,00	0,00	234,00	356,85
05. Gebanganom Wt	0,00	0,00	117,00	178,43
06. Kadilangu	0,00	0,00	73,00	111,33
07. T r u k o	0,00	0,00	166,00	253,15
08. Lebosari	0,00	0,00	153,00	233,33
09. Kangkung	3,00	3,86	133,00	202,83
10. L a b a n	0,00	0,00	130,00	198,25
11. Karangmalang Wt	0,00	0,00	119,00	181,48
12. Jungsemi	5,00	6,44	212,00	323,30
13. Tanjungmojo	0,00	0,00	183,00	279,08
14. Rejosari	0,00	0,00	0,00	0,00
15. Kalirejo	0,00	0,00	0,00	0,00
<b>Jumlah 2011</b>	<b>12,00</b>	<b>15,46</b>	<b>1.750,00</b>	<b>2.668,75</b>
<b>2010</b>	<b>60,00</b>	<b>110,50</b>	<b>1.404,00</b>	<b>2.306,20</b>
<b>2009</b>	<b>0,00</b>	<b>0,00</b>	<b>1.023,00</b>	<b>1.671,40</b>

Sumber data : Petugas Statistik Pertanian Kecamatan Kangkung  
Catatan :

**TABEL : 5.5****Produksi Tanaman Perdagangan  
Kecamatan Kangkungl****Tahun : 2011**

---

<b>Tahun</b>	<b>Kelapa (Butir)</b>	<b>Tembakau (Kw)</b>	<b>Kapok (Kw)</b>
<b>(1)</b>	<b>(2)</b>	<b>(3)</b>	<b>(4)</b>
<b>2004</b>	<b>1.589.000,0</b>	<b>12.620,0</b>	<b>11,4</b>
<b>2005</b>	<b>1.525.920,0</b>	<b>12.735,0</b>	<b>11,5</b>
<b>2006</b>	<b>1.138.860,0</b>	<b>12.521,0</b>	<b>11,0</b>
<b>2007</b>	<b>30.100,0</b>	<b>11.718,0</b>	<b>0,0</b>
<b>2008</b>	<b>86.750,0</b>	<b>8.831,4</b>	<b>0,0</b>
<b>2009</b>	<b>8.755,0</b>	<b>14.188,5</b>	<b>0,0</b>
<b>2010</b>	<b>8.755,0</b>	<b>5.238,0</b>	<b>0,0</b>
<b>2011</b>	<b>4.864,0</b>	<b>10.936,8</b>	<b>0,0</b>

---

**Sumber data : Statistik Kecamatan Kangkung****Catatan :**

**TABEL : 5.6**

**Produksi Ikan  
Kecamatan Kangkung  
Tahun : 2011**

Bulan	Produksi			
	Bandeng ( Ton )	Udang Windu ( Ton )	Udang Putih ( Ton )	Lele ( Ton )
(1)	(2)	(3)	(4)	(5)
01. Januari	10,000	0	0,600	1,000
02. Pebruari	15,000	0	1,000	1,500
03. Maret	15,000	0	1,000	1,500
04. April	20,000	0	2,500	2,000
05. Mei	10,000	0	3,000	0,000
06. Juni	50,500	0,040	4,000	0,000
07. Juli	50,000	0,150	3,500	0,000
08. Agustus	55,000	0,100	4,500	0,000
09. September	35,000	0,075	5,000	0,000
10. Oktober	30,000	0,100	3,000	0,000
11. Nopember	25,000	0,051	2,000	0,000
12. Desember	15,000	0,000	1,500	0,800
Jumlah 2011	330,500	0,516	31,600	6,800

**Sumber data : Petugas Dinas Peternakan, Kelautan Dan Perikanan Kecamatan Kangkung  
Catatan :**

**TABEL : 5.7****Banyaknya Pemilik Tambak  
Kecamatan Kangkung****Tahun : 2011**

<b>Kelurahan</b>	<b>Luas</b>	<b>Pemilik</b>
<b>(1)</b>	<b>(Ha) (2)</b>	<b>(Orang) (3)</b>
<b>01. Jungsemi</b>	<b>99,60</b>	<b>59</b>
<b>02. Tanjungmojo</b>	<b>29,94</b>	<b>15</b>
<b>03. Kalirejo</b>	<b>112,50</b>	<b>79</b>
<b>Jumlah 2011</b>	<b>242,04</b>	<b>153</b>
<b>2010</b>	<b>197,70</b>	<b>177</b>
<b>2009</b>	<b>187,70</b>	<b>167</b>

**Sumber data : Petugas Perikanan Kecamatan Kangkung**  
**Catatan :**

TABEL : 5.8

**Banyaknya Unggas  
Kecamatan Kangkung**

Tahun : 2011

Desa	Ayam Kampung	Ayam Ras		Bebek/ Itik
		Petelor	Pedaging	
(1)	(2)	(3)	(4)	(5)
01. Sendangkulon	15.715	0	0	2.200
02. Sendangdawung	4.345	0	0	550
03. Sukodadi	3.890	0	0	0
04. Kaliyoso	1.595	0	0	50
05. Gebanganom Wt	725	0	0	225
06. Kadilangu	3.642	0	0	150
07. T r u k o	4.650	0	0	135
08. Lebosari	3.655	0	0	550
09. Kangkung	2.510	0	0	0
10. L a b a n	1.157	0	0	250
11. Karangmalang Wt	650	0	0	315
12. Jungsemi	4.280	0	0	250
13. Tanjungmojo	3.250	0	0	350
14. Rejosari	2.255	0	0	1.000
15. Kalirejo	3.950	0	0	2.150
<b>Jumlah 2011</b>	<b>56.269</b>	<b>0</b>	<b>0</b>	<b>8.175</b>
<b>2010</b>	<b>56.219</b>	<b>0</b>	<b>0</b>	<b>8.025</b>
<b>2009</b>	<b>56.144</b>	<b>0</b>	<b>0</b>	<b>7.620</b>

Sumber data : Petugas Peternakan Kecamatan Kangkung

Catatan :

**TABEL : 5.8 (Lanjutan)****Banyaknya Unggas  
Kecamatan Kangkung****Tahun : 2011**

<b>Desa</b>	<b>Itik</b>	<b>Burung</b>
	<b>Manila</b>	<b>Puyuh</b>
<b>(1)</b>	<b>(6)</b>	<b>(7)</b>
<b>01. Sendangkulon</b>	<b>1.090</b>	<b>0</b>
<b>02. Sendangdawung</b>	<b>320</b>	<b>0</b>
<b>03. Sukodadi</b>	<b>270</b>	<b>0</b>
<b>04. Kaliyoso</b>	<b>220</b>	<b>0</b>
<b>05. Gebanganom Wt</b>	<b>65</b>	<b>0</b>
<b>06. Kadilangu</b>	<b>180</b>	<b>0</b>
<b>07. T r u k o</b>	<b>450</b>	<b>0</b>
<b>08. Lebosari</b>	<b>180</b>	<b>0</b>
<b>09. Kangkung</b>	<b>210</b>	<b>0</b>
<b>10. L a b a n</b>	<b>80</b>	<b>0</b>
<b>11. Karangmalang Wt</b>	<b>75</b>	<b>0</b>
<b>12. Jungsemi</b>	<b>250</b>	<b>0</b>
<b>13. Tanjungmojo</b>	<b>175</b>	<b>0</b>
<b>14. Rejosari</b>	<b>120</b>	<b>0</b>
<b>15. Kalirejo</b>	<b>500</b>	<b>0</b>
<b>Jumlah 2011</b>	<b>4.185</b>	<b>0</b>
<b>2010</b>	<b>4.080</b>	<b>0</b>
<b>2009</b>	<b>3.902</b>	<b>0</b>

**Sumber data : Petugas Peternakan Kecamatan Kangkung****Catatan :**



TABEL : 5.9

**Banyaknya Ternak  
Kecamatan Kangkung**

**Tahun : 2011**

Desa	Sapi	Sapi	Kerbau	Kuda
	Potong	Perah		
	(Ekor)	(Ekor)		
(1)	(2)	(3)	(4)	(5)
01. Sendangkulon	18	0	32	2
02. Sendangdawung	3	0	11	2
03. Sukodadi	0	0	0	2
04. Kaliyoso	0	0	0	0
05. Gebanganom Wt	0	0	0	0
06. Kadilangu	0	0	0	1
07. T r u k o	31	0	0	1
08. Lebosari	14	0	0	0
09. Kangkung	0	0	0	5
10. L a b a n	28	0	0	3
11. Karangmalang Wt	2	0	0	0
12. Jungsemi	3	0	0	4
13. Tanjungmojo	2	0	0	0
14. Rejosari	15	0	0	1
15. Kalirejo	6	0	3	2
<b>Jumlah 2011</b>	<b>122</b>	<b>0</b>	<b>46</b>	<b>23</b>
<b>2010</b>	<b>119</b>	<b>0</b>	<b>46</b>	<b>29</b>
<b>2009</b>	<b>43</b>	<b>0</b>	<b>53</b>	<b>29</b>

Sumber data : Petugas Peternakan Kecamatan Kangkung  
Catatan :

**TABEL : 5.9 (Lanjutan)****Banyaknya Ternak  
Kecamatan Kangkung****Tahun : 2011**

Desa	Kambing	Domba	Babi
(1)	(6)	(7)	(8)
01. Sendangkulon	67	0	0
02. Sendangdawung	210	0	0
03. Sukodadi	130	14	0
04. Kaliyoso	17	15	0
05. Gebanganom Wt	43	0	0
06. Kadilangu	20	8	0
07. T r u k o	50	70	0
08. Lebosari	45	0	0
09. Kangkung	15	11	0
10. L a b a n	55	7	0
11. Karangmalang Wt	16	12	0
12. Jungsemi	52	7	0
13. Tanjungmojo	35	0	0
14. Rejosari	40	0	0
15. Kalirejo	54	2	0
<b>Jumlah 2011</b>	<b>849</b>	<b>146</b>	<b>0</b>
<b>2010</b>	<b>835</b>	<b>150</b>	<b>0</b>
<b>2009</b>	<b>797</b>	<b>144</b>	<b>0</b>

**Sumber data : Petugas Peternakan Kecamatan Kangkung**  
**Catatan :**

# **BAB VI PERHUBUNGAN DAN KOMUNIKASI**



## **BAB VI. PERHUBUNGAN DAN KOMUNIKASI**

Panjang jalan di Kecamatan Kangkung pada tahun 2011 tercatat 114,61 kilometer, yang terbagi menjadi tiga kelas yaitu jalan kelas I 1 km, jalan kelas III 26,95 km dan jalan lainnya (aspal desa, beton, paving, dan diperkeras) 86,66 km.

Sebagai wilayah pedesaan angkutan umum di wilayah Kecamatan Kangkung masih sangat sedikit/minim, sehingga angkutan darat yang utama didominasi oleh sepeda motor pribadi. Hal ini terlihat dari peningkatan jumlah sepeda motor pada tahun 2011 sebesar 3,28 persen.

TABEL : 6.1

**Banyaknya Sarana Angkutan Darat  
Kendaraan Bermotor  
Kecamatan Kangkung**

Tahun : 2011

Desa	Mobil			Mobil	Sepeda
	Penum- pang Umum	Bus	Truk	Pribadi / Dinas	Motor
(1)	(2)	(3)	(4)	(5)	(6)
01. Sendangkulon	5	0	1	35	555
02. Sendangdawung	9	0	2	18	321
03. Sukodadi	1	0	1	15	180
04. Kaliyoso	4	0	0	16	100
05. Gebanganom Wt	1	0	0	4	138
06. Kadilangu	5	2	1	9	136
07. T r u k o	6	8	4	22	231
08. Lebosari	2	0	2	21	142
09. Kangkung	2	0	0	16	108
10. L a b a n	2	0	0	5	103
11. Karangmalang Wt	3	0	0	29	313
12. Jungsemi	2	0	0	8	439
13. Tanjungmojo	1	0	2	36	279
14. Rejosari	13	2	10	29	334
15. Kalirejo	12	1	2	19	681
<b>Jumlah 2011</b>	<b>68</b>	<b>13</b>	<b>25</b>	<b>282</b>	<b>4.060</b>
<b>2010</b>	<b>68</b>	<b>12</b>	<b>21</b>	<b>189</b>	<b>3.931</b>
<b>2009</b>	<b>68</b>	<b>12</b>	<b>21</b>	<b>184</b>	<b>3.893</b>

Sumber data : Statistik Kecamatan Kangkung

TABEL : 6.2

**Banyaknya Sarana Angkutan Darat  
Kendaraan Tidak Bermotor  
Kecamatan Kungkung**

Tahun : 2011

Desa	Dokar	Gerobag		Becak	Sepeda
		Dorong	Hewan		
(1)	(2)	(3)	(4)	(5)	(6)
01. Sendangkulon	2	49	0	3	948
02. Sendangdawung	2	18	0	4	375
03. Sukodadi	2	12	0	1	244
04. Kaliyoso	0	21	0	1	112
05. Gebanganom Wt	0	64	0	3	184
06. Kadilangu	3	31	0	13	273
07. T r u k o	1	35	0	7	220
08. Lebosari	0	16	0	6	221
09. Kungkung	4	13	0	6	222
10. L a b a n	1	16	0	0	144
11. Karangmalang Wt	0	21	0	3	537
12. Jungsemi	4	14	0	10	775
13. Tanjungmojo	0	24	0	8	212
14. Rejosari	1	10	0	17	392
15. Kalirejo	2	8	0	17	582
<b>Jumlah 2011</b>	<b>22</b>	<b>352</b>	<b>0</b>	<b>99</b>	<b>5.441</b>
<b>2010</b>	<b>35</b>	<b>354</b>	<b>0</b>	<b>124</b>	<b>5.316</b>
<b>2009</b>	<b>35</b>	<b>354</b>	<b>2</b>	<b>124</b>	<b>5.302</b>

Sumber data : Statistik Kecamatan Kungkung  
Catatan :

**TABEL : 6.3****Jenis Permukaan, Kondisi dan Kelas Jalan  
Kecamatan Kangkung****Tahun : 2011**

Keadaan	Panjang Jalan		
	2009 (Km)	2010 (Km)	2011 (Km)
(1)	(2)	(3)	(4)
<b>I. Jenis Permukaan</b>			
a. Aspal	14.50	61.66	61.66
b. Kerikil	59.76	12.60	12.60
c. Tanah	26.95	22.48	22.48
d. Lainnya	13.40	17.87	17.87
<b>Jumlah</b>	<b>114.61</b>	<b>114.61</b>	<b>114.61</b>
<b>II. Kondisi Jalan</b>			
a. Baik	87.66	87.66	87.66
b. Sedang	26.95	13.66	13.66
c. Rusak	0.00	13.29	13.29
d. Rusak Berat	0.00	0.00	0.00
<b>Jumlah</b>	<b>114.61</b>	<b>114.61</b>	<b>114.61</b>
<b>III. Kelas Jalan</b>			
a. Kelas I	1.00	1.00	1.00
b. Kelas II	0.00	0.00	0.00
c. Kelas III	8.50	26.95	26.95
d. Kelas IIIA	0.00	0.00	0.00
e. Kelas IV	0.00	0.00	0.00
f. Kelas V	0.00	0.00	0.00
g. Lainnya	105.11	86.66	86.66
<b>Jumlah</b>	<b>114.61</b>	<b>114.61</b>	<b>114.61</b>

**Sumber data : Kantor Kecamatan  
Kangkung**

**Catatan :**

**TABEL : 6.4****Banyaknya Jembatan Desa  
Kecamatan Kangkung****Tahun : 2011**

Desa	Jembatan			
	Besi	Beton	Kayu	Bambu
(1)	(2)	(3)	(4)	(5)
01. Sendangkulon	0	13	0	0
02. Sendangdawung	0	18	0	0
03. Sukodadi	1	9	0	0
04. Kaliyoso	0	5	0	0
05. Gebanganom Wt	0	7	0	0
06. Kadilangu	0	8	0	0
07. T r u k o	0	9	0	0
08. Lebosari	0	10	0	0
09. Kangkung	0	7	0	0
10. L a b a n	1	3	0	0
11. Karangmalang Wt	0	9	0	0
12. Jungsemi	0	7	0	0
13. Tanjungmojo	0	11	0	0
14. Rejosari	0	9	0	0
15. Kalirejo	0	19	0	0
<b>Jumlah 2011</b>	<b>2</b>	<b>144</b>	<b>0</b>	<b>0</b>
<b>2010</b>	<b>2</b>	<b>144</b>	<b>0</b>	<b>0</b>
<b>2009</b>	<b>2</b>	<b>144</b>	<b>0</b>	<b>0</b>

**Sumber data : Kantor Kecamatan Kangkung****Catatan :**



**TABEL : 6.5****Banyaknya Televisi, Radio, Listrik PLN, Dan Telephon  
Kecamatan Kungkung****Tahun : 2011**

Desa	TV	Radio	Listrik PLN	Telepon
(1)	(2)	(3)	(4)	(5)
01. Sendangkulon	1.057	126	1.326	1
02. Sendangdawung	1.025	128	928	0
03. Sukodadi	418	95	457	0
04. Kaliyoso	285	69	432	0
05. Gebanganom Wt	210	148	276	0
06. Kadilangu	505	62	444	0
07. T r u k o	528	78	810	8
08. Lebosari	352	70	686	3
09. Kungkung	434	225	637	10
10. L a b a n	285	46	345	0
11. Karangmalang Wt	452	78	649	0
12. Jungsemi	699	211	769	0
13. Tanjungmojo	667	144	932	4
14. Rejosari	424	138	489	21
15. Kalirejo	1.326	520	1.277	17
<b>Jumlah 2011</b>	<b>8.667</b>	<b>2.138</b>	<b>10.457</b>	<b>64</b>
<b>2010</b>	<b>8.659</b>	<b>2.138</b>	<b>10.457</b>	<b>64</b>
<b>2009</b>	<b>8.659</b>	<b>2.138</b>	<b>9.229</b>	<b>82</b>

**Sumber data : Statistik Kecamatan Kungkung****Catatan :**