

Kecamatan

# KOTO SALAK DALAM ANGKA

# 2018



BADAN PUSAT STATISTIK  
KABUPATEN DHARMASRAYA




**Kecamatan**

# **KOTO SALAK DALAM ANGKA**

# **2018**

[bps.go.id](http://bps.go.id)



# **Kecamatan Koto Salak Dalam Angka 2018**

**ISBN** : 978-602-0944-86-9

**No. Publikasi** : 13110.1810

**Katalog**: 1102001.1311021

**Ukuran Buku**: 14,8 cm x 21 cm

**Jumlah Halaman** : xviii + 115 halaman

**Naskah:**

Badan Pusat Statistik Kabupaten Dharmasraya

**Gambar Cover oleh:**

Badan Pusat Statistik Kabupaten Dharmasraya

**Ilustrasi Cover:**

Masterplan Jembatan Sungai Dareh Dharmasraya & Rumah Gadang Minangkabau

**Diterbitkan oleh:**

© BPS Kabupaten Dharmasraya

**Dicetak oleh:**

Percetakan Demy

**Dilarang mengumumkan, mendistribusikan, mengomunikasikan, dan/atau menggandakan sebagian atau seluruh isi buku ini untuk tujuan komersial tanpa izin tertulis dari Badan Pusat Statistik**

## PETA WILAYAH KABUPATEN DHARMASRAYA





**KEPALA BPS KABUPATEN DHARMASRAYA**



**Chardiman, SST, MM**





## KATA PENGANTAR

Syukur Alhamdulillah kita ucapkan kehadiran Tuhan Yang Maha Esa yang telah melimpahkan rahmat dan karunia-NYA sehingga penerbitan Publikasi “Kecamatan Koto Salak Dalam Angka 2018 “ terlaksana.

Publikasi ini terbit berkat adanya dukungan dari Kepala BPS Kabupaten Dharmasraya, Bapak Camat Koto Salak dan juga rekan - rekan dari Dinas Instansi Tingkat Kecamatan beserta para Wali Nagari dan Jorong se Kecamatan Koto Salak. Untuk itu kami mengucapkan banyak terima kasih atas bantuan dan dukungan yang telah diberikan selama ini, sehingga Publikasi ini dapat terbit dengan baik walaupun masih ada ketidaktersediaan data.

Kami menyadari bahwa dalam Publikasi ini mungkin masih ditemui adanya kekurangan – kekurangan. Untuk itu kami sangat diharapkan saran dan kritik yang membangun untuk penerbitan di masa yang akan datang agar dapat lebih disempurnakan.

Koto Salak, September 2018

Kepala

BPS Kabupaten Dharmasraya

**Chardiman, SST, MM**





# DAFTAR ISI

Halaman

Peta Wilayah KABUPATEN DHARMASRAYA.....	<b>Error! Bookmark not defined.</b>
Kepala BPS Kabupaten DHARMASRAYA .....	<b>Error! Bookmark not defined.</b>
Kata Pengantar .....	<b>Error! Bookmark not defined.</b>
Daftar Isi.....	ix
Daftar Tabel .....	xi
Daftar Gambar .....	xviii
Penjelasan Umum .....	xx
1 GEOGRAFI .....	1
2 PEMERINTAHAN.....	11
3 KEPENDUDUKAN.....	23
4 SOSIAL .....	35
5 PERTANIAN .....	77
6 INDUSTRI, PERTAMBANGAN, ENERGI, DAN KONSTRUKSI .....	93
7 PERDAGANGAN.....	99
8 TRANSPORTASI DAN KOMUNIKASI .....	105
9 KEUANGAN DAN HARGA.....	111



## DAFTAR TABEL

Halaman

Tabel 7	
1.1 Kondisi Geografis Umum Kecamatan Koto Salak, 2017 .....	7
Tabel 8	
1.2 Luas Wilayah Menurut Nagari di Kecamatan Koto Salak Tahun 2017 ..	8
Tabel 9	
1.3 Jarak dari Kantor Wali ke Ibukota Kecamatan dan Ibukota Kabupaten di Kecamatan Koto Salak (Km <sup>2</sup> ) Tahun2017 .....	9
Tabel 10	
1.3 Jarak dari Kantor Wali ke Ibukota Kecamatan dan Ibukota Kabupaten di Kecamatan Koto Salak (km <sup>2</sup> ) Tahun2017 (Lanjutan).....	10
Tabel 17	
2.1 Nama Nagari dan Jorong di Kecamatan Koto Salak Tahun 2017.....	17
Tabel 18	
2.1 Nama Nagari dan Jorong di Kecamatan Koto Salak Tahun 2017 (Lanjutan).....	18
Tabel 19	
2.2 Jumlah Pegawai Negeri Sipil Daerah di Kantor Kecamatan Menurut Pendidikan Tertinggi yang Ditamatkan dan Unit Kerja di Kecamatan Koto Salak Tahun 2017 .....	19
Tabel 20	
2.3 Jumlah Pegawai Negeri Sipil Daerah di Kantor Kecamatan Menurut Golongan dan Unit Kerja di Kecamatan Koto Salak Tahun 2017 .....	20
Tabel 21	
2.4 Jumlah Aparat Pemerintahan Menurut Nagari di Kecamatan Koto Salak, 2017 .....	21
Tabel 22	
2.5 Nama Wali Nagari di Kecamatan Koto Salak Tahun 2017 .....	22
Tabel 29	

3.1	Perkembangan Jumlah Penduduk Menurut Jenis Kelamin di Kecamatan Koto Salak Tahun 2017 .....	29
	Tabel 30	
3.2	Jumlah Penduduk Menurut Nagari dan Jenis Kelamin di Kecamatan Koto Salak, 2017 (Lanjutan).....	30
	Tabel 31	
3.2	Jumlah Penduduk Menurut Nagari dan Jenis Kelamin di Kecamatan Koto Salak Tahun 2017 (Lanjutan).....	31
	Tabel 32	
3.3	Jumlah Penduduk Menurut Kelompok Umur dan Jenis Kelamin di Kecamatan Koto Salak Tahun 2017 .....	32
	Tabel 33	
3.4	Luas Daerah dan Kepadatan Penduduk Menurut Nagari di Kecamatan Koto Salak Tahun 2017 .....	33
4.1	Pendidikan .....	43
	Tabel 43	
4.1.1	Jumlah Murid Dan Guru Taman Kanak-Kanak (Tk) Menurut Jenis Kelamin Dan Nagari Di Kecamatan Koto Salak Tahun 2017	43
	Tabel 44	
4.1.2	Rasio Murid Terhadap Guru Taman Kanak-Kanak (Tk) Menurut Nagari Di Kecamatan Koto Salak Tahun 2017	44
	Tabel 45	
4.1.3	Jumlah Sekolah Negeri Menurut Jenjang Pendidikan Dan Nagari Di Kecamatan Koto Salak Tahun 2017	45
	Tabel 46	
4.1.4	Banyaknya Kelas, Guru Dan Murid Sekolah Dasar Negeri Menurut Nagari Di Kecamatan Koto Salak Tahun 2017	46
	Tabel 47	
4.1.5	Rasio Murid Terhadap Guru Sekolah Dasar Negeri Menurut Nagari Di Kecamatan Koto Salak Tahun 2017	47
	Tabel 48	

4.1.6 Jumlah Kelas, Murid Dan Guru Smp/Sederajat Dan Sma/Sederajat Di Kecamatan Koto Salak Tahun 2017	48
Tabel 49	
4.1.7 Rasio Murid Terhadap Guru Smp/Sederajat Dan Sma/Sederajat Di Kecamatan Koto Salak Tahun 2017	49
Tabel 50	
4.1.8 Jumlah Peserta Lulus Uan Menurut Jenjang Pendidikan Di Kecamatan Koto Salak Tahun 2017	50
4.2 Kesehatan.....	51
Tabel 51	
4.2.1 Jumlah Fasilitas Kesehatan Menurut Nagari Dan Jorong Di Kecamatan Koto Salak Tahun 2017	51
Tabel 52	
4.2.1 Jumlah Fasilitas Kesehatan Menurut Nagari Dan Jorong Di Kecamatan Koto Salak Tahun 2017 (Lanjutan)	52
Tabel 53	
4.2.2 Jumlah Tenaga Kesehatan Menurut Nagari Dan Jorong Di Kecamatan Koto Salak Tahun 2017	53
Tabel 54	
4.2.2 Jumlah Tenaga Kesehatan Menurut Nagari Dan Jorong Di Kecamatan Koto Salak, 2017	54
Tabel 55	
4.2.3 Jumlah Kunjungan Ke Puskesmas Menurut Periode Di Kecamatan Koto Salak, 2017	55
Tabel 56	
4.2.4 Jumlah Kasus Penyakit Terbanyak Di Kecamatan Koto Salak Tahun 2017	56
Tabel 57	
4.2.5 Jumlah Imunisasi Bayi Menurut Nagari Dan Jorong Di Kecamatan Koto Salak Tahun 2017	57
Tabel 58	

4.2.5	Jumlah Imunisasi Bayi Menurut Nagari Dan Jorong Di Kecamatan Koto Salak Tahun 2017 (Lanjutan)	58
Tabel	59	
4.2.6	Jumlah Imunisasi Bayi Menurut Nagari Dan Jorong Di Kecamatan Koto Salak Tahun 2017	59
Tabel	60	
4.2.6	Jumlah Imunisasi Bayi Menurut Nagari Dan Jorong Di Kecamatan Koto Salak Tahun 2017 (Lanjutan)	60
Tabel	61	
4.2.7	Jumlah Imunisasi Wanita Usia Subur (Wus) Menurut Nagari Dan Jorong Di Kecamatan Koto Salak Tahun 2017	61
Tabel	62	
4.2.7	Jumlah Imunisasi Wanita Usia Subur (Wus) Menurut Nagari Dan Jorong Di Kecamatan Koto Salak Tahun 2017 (Lanjutan)	62
Tabel	63	
4.2.8	Jumlah Imunisasi Wanita Usia Subur (Wus) Menurut Nagari Dan Jorong Di Kecamatan Koto Salak Tahun 2017 (Lanjutan)	63
Tabel	64	
4.2.8	Jumlah Imunisasi Wanita Usia Subur (Wus) Menurut Nagari Dan Jorong Di Kecamatan Koto Salak Tahun 2017 (Lanjutan)	64
Tabel	65	
4.2.9	Jumlah Imunisasi Ibu Hamil Menurut Nagari Dan Jorong Di Kecamatan Koto Salak Tahun 2017	65
Tabel	66	
4.2.9	Jumlah Imunisasi Ibu Hamil Menurut Nagari Dan Jorong Di Kecamatan Koto Salak Tahun 2017 (Lanjutan)	66
Tabel	67	
4.2.10	Jumlah Imunisasi Wanita Usia Subur (Wus) Menurut Nagari Dan Jorong Di Kecamatan Koto Salak Tahun 2017 (Lanjutan)	67
Tabel	68	

4.2.10	Jumlah Imunisasi Wanita Usia Subur (Wus) Menurut Nagari Dan Jorong Di Kecamatan Koto Salak Tahun 2017 (Lanjutan)	68
4.3	Agama .....	69
Tabel	69	
4.3.1	Jumlah Tempat Ibadah Umat Islam Menurut Nagari Dan Jorong Di Kecamatan Koto Salak Tahun 2017	69
Tabel	70	
4.3.1	Jumlah Tempat Ibadah Umat Islam Menurut Nagari Dan Jorong Di Kecamatan Koto Salaktahun 2017 (Lanjutan)	70
Tabel	71	
4.3.2	Perkembangan Jumlah Kejadian Nikah Menurut Bulan Di Kecamatan Koto Salak Tahun 2017	71
Tabel	72	
4.3.3	Perkembangan Jumlah Jemaah Haji Menurut Jenis Kelamin Di Kecamatan Koto Salak Tahun 2017	72
Tabel	73	
4.3.4	Jumlah Hewan Qurban Yang Dipotong Pada Hari Raya Idul Adha Di Kecamatan Koto Salak, 2017	73
Tabel	74	
4.3.5	Jumlah Tpq/Tpsq Menurut Nagari Dan Jorong Di Kecamatan Koto Salak Tahun 2017	74
Tabel	75	
4.3.5	Jumlah Tpq/Tpsq Menurut Nagari Dan Jorong Di Kecamatan Koto Salak Tahun 2017 (Lanjutan)	75
5.	Pertanian .....	83
5.1	Tanaman Pangan.....	83
Tabel	83	
5.1.1	Luas Sawah Menurut Jenis Irigasi Di Kecamatan Koto Salak Tahun 2017	83
Tabel	84	
5.2.1	Luas Panen Dan Jumlah Produksi Tanaman Buah-Buahan Menurut Kecamatan Di Kecamatan Koto Salak 2017	84



5.2 Hortikultura .....	85
Tabel 85	
5.2.1 Luas Panen Dan Jumlah Produksi Tanaman Buah-Buahan Menurut Kecamatan Di Koto Salak 2017	85
5.3 Perkebunan.....	86
Tabel 86	
5.3.1 Luas Tanaman Dan Jumlah Produksi Tanaman Perkebunan Menurut Kecamatan Di Kabupaten Dharmasraya, 2017	86
5.4 Peternakan .....	87
Tabel 87	
5.4.1 Populasi Ternak Dan Jumlah Pemotongan Menurut Jenis Ternak Di Kabupaten Dharmasraya, 2017	87
Tabel 88	
5.4.2 Jumlah Populasi Ayam Dan Itik Di Kecamatan Koto Salak Tahun 2017	88
5.5 Perikanan .....	89
Tabel 89	
5.5.1 Jumlah Populasi Ikan Menurut Subsektor Di Kecamatan Koto Salak Tahun 2017	89
Tabel 90	
5.5.2 Jumlah Usaha Perikanan Menurut Unit Usaha Di Kecamatan Koto Salak, 2017	90
Tabel 91	
5.5.3 Jumlah Usaha Perikanan Menurut Unit Usaha Di Kecamatan Koto Salak Tahun 2017	91
6. Energi .....	97
6.1 Energi.....	97
Tabel 97	
6.1.1 97	
Perkembangan Jumlah Pelanggan Listrik Pln Menurut Golongan Tarif Di Kecamatan Koto Salak Tahun 2017	97
Tabel 98	
6.1.2 98	

Perkembangan Jumlah Pelanggan Listrik Pln Menurut Golongan Tarif Di Kecamatan Koto Salak Tahun 2017	98
Tabel 103	
7.1 Jumlah Koperasi dan Anggota Koperasi Menurut Jenis Koperasi di Kecamatan Koto Salak Tahun 2017.....	103
Tabel 104	
7.2 Jumlah Usaha, Tenaga Kerja, Investasi dan Produksi Industri Kecil Formal Menurut Cabang Industri di Kecamatan Koto Salak Tahun 2017 .....	104
	105
	106
8. TRANSPORTASI DAN KOMUNIKASI.....	109
Tabel 109	
8.1 Perkembangan Panjang Jalan Menurut Pemerintah yang Berwenang di Kecamatan Koto Salak Tahun 2017.....	109
Tabel 110	
8.2 Perkembangan Panjang Jalan Menurut Jenis Permukaan di Kecamatan Koto Salak Tahun 2017 .....	110
Tabel 115	
9.1 Target dan Realisasi Penerimaan Pajak Bumi dan Bangunan Menurut Nagari di Kecamatan Koto Salak, 2017 (Lanjutan) .....	115

## DAFTAR GAMBAR

Halaman

1	Luas Wilayah Menurut Nagari di Kecamatan Koto Salak (km <sup>2</sup> ), 2017 .....	5
2	Jumlah Pegawai Negeri Sipil Daerah Menurut Pendidikan Tertinggi yang Ditamatkan di Kecamatan Koto Salak (km <sup>2</sup> ), 2017 .....	15
3	Perkembangan Penduduk Menurut Jenis Kelamin di Kecamatan Koto Salak, 2017.....	27
4	Jumlah Penduduk Menurut Kelompok Umur dan Jenis Kelamin di Kecamatan Koto Salak, 2017 .....	28



## PENJELASAN UMUM

Tanda-tanda, satuan-satuan, dan lain-lainnya yang digunakan dalam publikasi ini adalah sebagai berikut:

### 1. TANDA-TANDA

Data tidak tersedia	:	...
Tidak ada atau nol	:	—
Data dapat diabaikan	:	0
Tanda decimal	:	,
Data tidak dapat ditampilkan	:	NA
Angka perkiraan	:	e
Angka sementara	:	x
Angka sangat sementara	:	xx
Angka diperbaiki	:	r

### 2. SATUAN

barel	:	158,99 liter = $1/6,2898 \text{ m}^3$
hektar (ha)	:	10 000 m <sup>2</sup>
kilometer (km)	:	1 000 meter (m)
knot	:	1,8523 km/jam (km/hour)
kuintal	:	100 kg
KWh	:	1 000 Watt <i>hour</i>
MWh	:	1 000 KWh
liter (untuk beras)	:	0,80 kg
ons	:	28,31 gram
ton	:	1 000 kg

Satuan lain: buah, dus, butir, helai/lembar, kaleng, batang, pulsa, ton kilometer (ton-km), jam, menit, persen (%).

Perbedaan angka di belakang koma disebabkan oleh pembulatan angka.





## GEOGRAFI

**Letak Geografis**

Kecamatan Koto Salak

101° 44' 40" BT

101° 54' 27" BT

1° 05' 32" LS - 1° 13' 16" LS

**Luas Daerah**

Kecamatan Koto Salak

**464,39 Km<sup>2</sup>****Batas-batas Daerah****Sebelah Utara :**

Kecamatan Tiumang

**Sebelah Selatan :**Kabupaten Tebo,  
Propinsi Jambi**Sebelah Barat :**

Kecamatan Koto Baru

**Sebelah Timur :**

Kab Tebo Prop Jambi





## PENJELASAN TEKNIS

1. Sistem koordinat geografi digunakan untuk menunjukkan suatu titik di Bumi berdasarkan garis lintang dan garis bujur.
2. Data Geografi dikumpulkan dari berbagai sumber.
3. Data luas kecamatan menurut nagari didapat dari kantor Bappeda Kabupaten Dharmasraya.
4. Tinggi Kecamatan dan Ibu Kecamatan diukur dari permukaan laut.

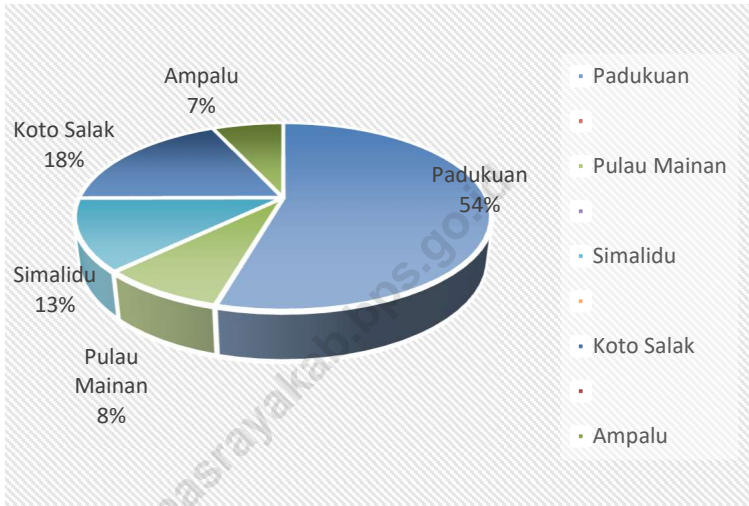
<https://dharmasrayakab.bps.go.id>

## ULASAN

Kecamatan Koto Salak berada pada posisi Geografis  $101^{\circ} 44' 40''$  -  $101^{\circ} 54' 27''$  BT. Di sebelah utara Kecamatan Koto Salak berbatasan dengan kecamatan Tiumang, di sebelah barat berbatasan dengan Kecamatan Koto Baru dan Kecamatan Sungai Rumbai, sebelah selatan berbatasan dengan Kabupaten Tebo Propinsi Jambi, dan di sebelah timur berbatasan dengan Kabupaten Tebo Provinsi Jambi.

Kondisi dan topografi Kecamatan Koto Salak umumnya merupakan lahan datar dengan ketinggian 112 m dari permukaan laut. Kecamatan Koto Salak dibagi ke dalam lima nagari yakni Nagari Padukuan dengan luas  $65,98 \text{ km}^2$ , Nagari Pulau Mainan dengan luas  $9,96 \text{ km}^2$ , Nagari Simalidu dengan luas  $15,05 \text{ km}^2$ , Nagari Koto Salak dengan luas  $22,33 \text{ km}^2$  dan Ampalu dengan luas  $8,13 \text{ km}^2$ .

**Gambar 1** Luas Wilayah Menurut Nagari di Kecamatan Koto Salak (km<sup>2</sup>) Tahun 2017



<https://dharmasrayakab.bps.go.id>

## 1. GEOGRAFI

**Tabel 1.1 Kondisi Geografis Umum Kecamatan Koto Salak, 2017**

No	Uraian	Keterangan
(1)	(2)	(3)
1	Letak Geografis	1010 44' 40" - 101° 54' 27" BT 1° 05' 32" - 1° 13' 16" LS
2	Batas-batas Daerah	
	- Sebelah Utara	Kecamatan Tiumang
	- Sebelah Selatan	Kabupaten Tebo Propinsi Jambi
	- Sebelah Barat	Kecamatan Koto Baru dan Sungai Rumbai
	- Sebelah Timur	Kabupaten Tebo Propinsi Jambi
3	Ketinggian dari Permukaan Laut	112 m
4	Luas Daerah	121.45 Km <sup>2</sup>
5	Curah Hujan*	
6	Rata-rata Hari Hujan*	

Sumber : Berbagai Sumber

**Tabel 1.2 Luas Wilayah Menurut Nagari di Kecamatan Koto Salak Tahun 2017**

	Nagari	Luas Daerah (Km2)	Persentase
	(1)	(2)	(3)
1.	Padukuan	65.98	54.33
2.	Pulau Mainan	9.96	8.20
3.	Simalidu	15.05	12.39
4.	Koto Salak	22.33	18.39
5.	Ampalu	8.13	6.69
Kecamatan Koto Salak		121.45	100.00

Sumber : BPS Kabupaten Dharmasraya

**Tabel 1.3 Jarak dari Kantor Wali ke Ibukota Kecamatan dan Ibukota Kabupaten di Kecamatan Koto Salak (Km<sup>2</sup>) Tahun 2017**

Nagari	Jorong	Jarak ke Ibukota Kecamatan (Km)	Jarak ke Ibukota Kabupaten (Km)
(1)	(2)	(3)	(4)
Padukuan		2	44
	1 Padang Tengah I	5	46
	2 Padang Tengah II	6	47
	3 Padang Tengah III	6	47
	4 Padukuan	2	44
Pulau Mainan	5 Padang Rampak	2	44
		7	46
	1 Pulau Mainan	8	47
	2 Limau Sundai	6	45
	3 Lembur	7	46
	4 Kulukup	7	46
Simalidu	5 Lubuk Lesung	8	47
	6 Jati Salam	8	47
		12	51
	1 Simaladu	11	50
	2 Kampung Baru	11	50
	12	51	
	3 Kampung Tengah	12	51
	4 Setia Budi	12	51
	5 Kampung Harapan	13	51

Sumber : BPS Kabupaten Dharmasraya



**Tabel 1.3 Jarak dari Kantor Wali ke Ibukota Kecamatan dan Ibukota Kabupaten di Kecamatan Koto Salak (km<sup>2</sup>) Tahun 2017 (Lanjutan)**

Nagari	Jorong	Jarak ke Ibukota Kecamatan (Km)	Jarak ke Ibukota Kabupaten (Km)
(1)	(2)	(3)	(4)
Koto Salak		4	45
	1 Koto Koto Salak	2	44
	2 Padang Tarok	3	43
	3 Kampung Baru	2	44
	4 Lubuk Harto	3	45
	5 Rumah Padang	2	44
	6 Sungai Lancar	2	44
	7 Pekan Senayan	2	44
Ampalu		0.5	42
	1 Koto Ampalu	0.5	42
	2 Pasar Lama	0.5	42
	3 Pasar Baru	1	43
	4 Mekar Sari	3	45

Sumber : BPS Kabupaten Dharmasraya



### Jumlah Pegawai Negeri Sipil Daerah di Kecamatan Koto Salak Tahun 2016

Dengan pendidikan tertinggi **S-1**  
sebanyak **4** pegawai

Dengan pendidikan tertinggi **SMA**  
sebanyak **8** pegawai



Dengan pendidikan tertinggi **DI/DII/DIII**  
sebanyak **1** pegawai



### Jumlah Aparat Pemerintahan Menurut Nagari di Kecamatan Koto Salak Tahun 2016

- Nagari Padukuan : 10
- Nagari Pulau Mainan : 14
- Nagari Simalidu : 11
- Nagari Koto Salak : 11
- Nagari Ampalu : 10





## PENJELASAN TEKNIS

1. **Nagari** adalah pembagian wilayah administratif terendah pada sistem pemerintahan di bawah Kecamatan di provinsi Sumatera Barat. Nagari dipimpin oleh seorang Wali Nagari yang dipilih langsung oleh warga setempat.
2. **Jorong** merupakan pemerintahan terendah di bawah Nagari, dipimpin oleh seorang Wali Jorong.

<https://dharmasrayakab.bps.go.id>

## ULASAN

Berdasarkan peraturan daerah Kabupaten Dharmasraya Nomor 4 tahun 2009 tentang penataan dan pembentukan kecamatan, maka Kecamatan Koto Salak terdiri dari 5 Nagari yakni :

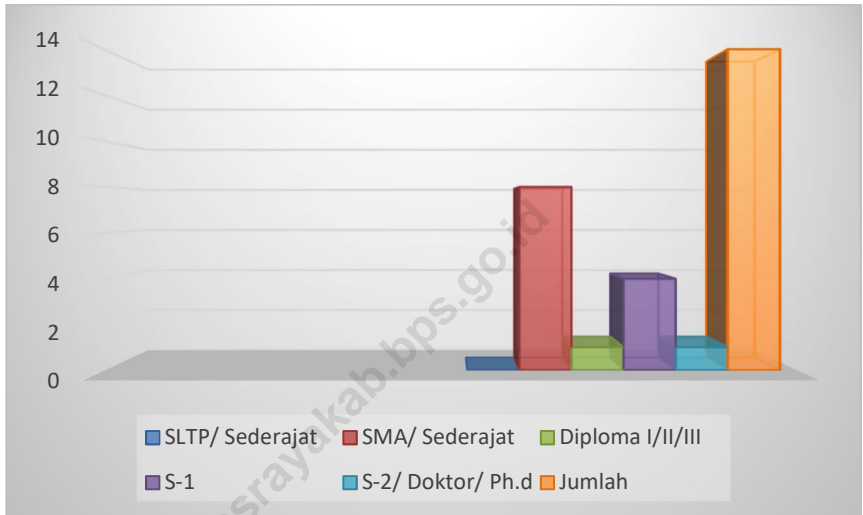
1. Nagari Padukuan,
2. Nagari Pulau Mainan,
3. Nagari Simalidu,
4. Nagari Koto Salak, dan
5. Nagari Ampalu.

Dari kelima nagari di Kecamatan Koto Salak, nagari yang paling luas adalah Nagari Padukuan dengan luas 65,98 km<sup>2</sup> dan nagari yang paling kecil adalah Nagari Ampalu dengan luas 8,13 km<sup>2</sup>.

Pada tahun 2017, tercatat jumlah pegawai kantor camat sebanyak 14 orang. Pendidikan terakhir yang ditamatkan terbanyak adalah SMA yakni sebanyak 57,14%.

Kecamatan Padukuan terdiri dari 5 nagari dan 27 jorong. Nagari Padukuan terbagi ke dalam 5 jorong, Nagari Pulau Mainan terbagi ke dalam 6 jorong, Nagari Simalidu terbagi ke dalam 5 jorong, Koto Salak sebanyak 7 jorong dan Ampalu sebanyak 4 jorong. Jumlah aparat pemerintahan nagari di Kecamatan Koto Salak terdiri 5 posisi yakni wali nagari, sekretaris nagari, kepala urusan (Kaur), pemegang kas, kepala jorong, dan staf lainnya seperti kepala seksi (kasie), staf, pengelola aset, dan petugas kebersihan.

**Gambar 2** Jumlah Pegawai Negeri Sipil Daerah Menurut Pendidikan Tertinggi yang Ditamatkan di Kecamatan Koto Salak (km<sup>2</sup>) Tahun 2017





## 2. PEMERINTAHAN

**Tabel 2.1 Nama Nagari dan Jorong di Kecamatan Koto Salak Tahun 2017**

<b>Nagari</b>	<b>Jumlah</b>	<b>Jorong</b>
<b>(1)</b>	<b>(2)</b>	<b>(3)</b>
Padakuan	5	<ol style="list-style-type: none"> <li>1. Padang Tengah I</li> <li>2. Padang Tengah II</li> <li>3. Padang Tengah III</li> <li>4. Padakuan</li> <li>5. Padang Rampak</li> </ol>
Pulau Mainan	6	<ol style="list-style-type: none"> <li>1. Pulau Mainan</li> <li>2. Limau Sundai</li> <li>3. Lembur</li> <li>4. Kulukup</li> <li>5. Lubuk Lesung</li> <li>6. Jati Salam</li> </ol>
Simalidu	5	<ol style="list-style-type: none"> <li>1. Simaladu</li> <li>2. Kampung Baru</li> <li>3. Kampung Tengah</li> <li>4. Setia Budi</li> <li>5. Kampung Harapan</li> </ol>

Sumber: Kantor Camat Koto Salak



**Tabel 2.1 Nama Nagari dan Jorong di Kecamatan Koto Salak Tahun 2017 (Lanjutan)**

<b>Nagari</b>	<b>Jumlah</b>	<b>Jorong</b>
<b>(1)</b>	<b>(2)</b>	<b>(3)</b>
Koto Salak	7	1. Koto Koto Salak
		2. Padang Tarok
		3. Kampung Baru
		4. Lubuk Harto
		5. Rumah Padang
		6. Sungai Lancar
		7. Pekan Senayan
Ampalu	4	1. Koto Ampalu
		2. Pasar Lama
		3. Pasar Baru
		4. Mekar Sari

Sumber: Kantor Camat Koto Salak

**Tabel 2.2 Jumlah Pegawai Negeri Sipil Daerah di Kantor Kecamatan Menurut Pendidikan Tertinggi yang Ditamatkan dan Unit Kerja di Kecamatan Koto Salak Tahun 2017**

Unit Kerja	Pendidikan Tertinggi yang Ditamatkan					Jumlah
	SLTP/ Sederajat	SMA/ Sederajat	Diploma I/II/III	S-1	S-2/ Doktor/ Ph.d	
(1)	(2)	(3)	(4)	(5)	(6)	(7)
Camat	-	-	-	1	-	1
Sekretariats Camat	-	1	-	-	-	1
Kasubag Perencanaan dan Keuangan dan staf	-	2	-	-	-	2
Kasubag Umum dan Kepegawaian staf	-	1	-	-	1	2
Kasi Pemerintahan, Ketentraman & Ketertiban dan staf	-	3	-	2	-	5
Kasi Pemberdayaan Nagari dan Masyarakat dan staf	-	-	1	1	-	2
Kasi Sosial dan staf	-	1	-	-	-	1
<b>Jumlah</b>	<b>0</b>	<b>8</b>	<b>1</b>	<b>4</b>	<b>1</b>	<b>14</b>

Sumber: Kantor Camat Koto Salak

**Tabel 2.3 Jumlah Pegawai Negeri Sipil Daerah di Kantor Kecamatan Menurut Golongan dan Unit Kerja di Kecamatan Koto Salak Tahun 2017**

Unit Kerja	Golongan				Jumlah
	I	II	III	IV	
(1)	(2)	(3)	(4)	(5)	(6)
Camat	-	-	-	1	1
Sekretariats Camat	-	-	-	1	1
Kasubag Perencanaan dan Keuangan dan staf	-	1	1	-	2
Kasubag Umum dan Kepegawaian staf	-	1	1	-	2
Kasi Pemerintahan, Ketentraman & Ketertiban dan staf	-	2	3	-	5
Kasi Pemberdayaan Nagari dan Masyarakat dan staf	-	-	2	-	2
Kasi Sosial dan staf	-	-	1	-	1
<b>Jumlah</b>	<b>0</b>	<b>4</b>	<b>8</b>	<b>2</b>	<b>14</b>

**Tabel 2.4 Jumlah Aparat Pemerintahan Menurut Nagari di Kecamatan Koto Salak, 2017**

	Nagari	Wali Nagari	Sekretaris Nagari	Kaur	Pemegang Kas	Kepala Jorong
	(1)	(2)	(3)	(4)	(5)	(6)
1.	Padukuan	1	1	3	1	5
2.	Pulau Mainan	1	1	4	1	7
3.	Simalidu	1	1	3	1	6
4.	Koto Salak	1	1	3	1	6
5.	Ampalu	1	1	3	1	5

Sumber : Kantor Wali Nagari di Kecamatan Koto Salak

**Tabel 2.5 Nama Wali Nagari di Kecamatan Koto Salak Tahun 2017**

---

---

Nagari	Nama Wali Nagari
(1)	(2)
1. Padukuan	Sice.S.Sos
2. Pulau Mainan	Sabirudin
3. Simalidu	Ismail Ys
4. Koto Salak	Afriwandi.S.HI
5. Ampalu	Sopyan S.Ag

---

Sumber : Kantor Wali Nagari di Kecamatan Koto Salak

# KEPENDUDUKAN DAN KETENAGAKERJAAN

Jumlah Penduduk  
di Kecamatan Koto Salak  
Tahun 2016

menurut jenis kelamin

Laki-laki  
**8434** Jiwa



Perempuan  
**8169** Jiwa

Rasio Jenis Kelamin  
**1,03**



Untuk setiap  
**100** penduduk  
**Laki-Laki**  
terdapat **109**  
penduduk  
**Perempuan**



Kepadatan Penduduk

**7,31/Km<sup>2</sup>**



## PENJELASAN TEKNIS

1. Sumber utama data kependudukan adalah sensus penduduk, yang dilaksanakan setiap sepuluh tahun sekali. Sensus telah dilaksanakan pada tahun 1961, 1971, 1980, 1990, 2000, dan 2010. Untuk memenuhi data penduduk di antara periode sensus, BPS melakukan Survei Penduduk Antar Sensus (SUPAS).
2. Penduduk adalah semua orang yang berdomisili di wilayah geografis tertentu selama 6 bulan atau lebih dan atau kurang dari 6 bulan tapi bertujuan menetap.
3. Kepadatan penduduk adalah banyaknya penduduk per km<sup>2</sup>.



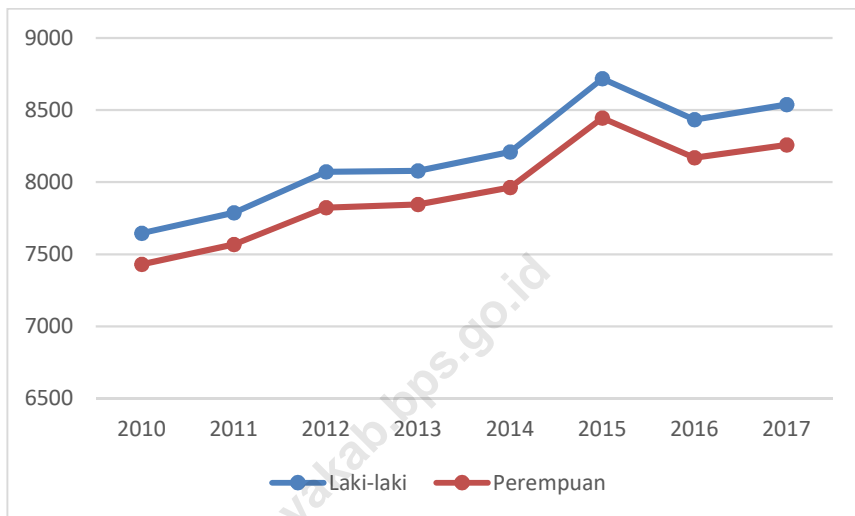
## ULASAN

Jumlah penduduk di kecamatan Koto Salak pada tahun 2017 tercatat sebanyak 16.797 jiwa. Komposisi menurut jenis kelamin terdiri dari laki-laki sebanyak 8.539 jiwa dan perempuan sebanyak 8.258 jiwa.

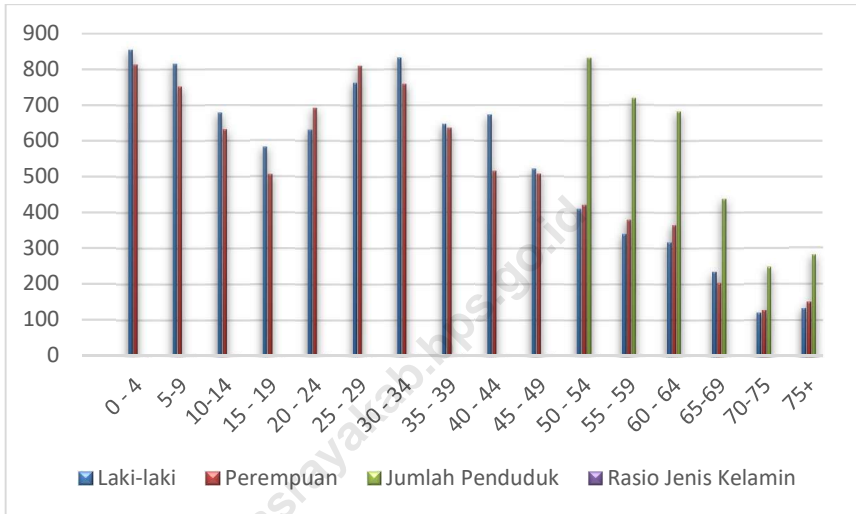
Distribusi jumlah penduduk menurut nagari pada tahun 2017 terbanyak berdomisili di Padukuan yakni 3.931 jiwa. Berdasarkan kepadatan penduduk, penduduk yang paling padat berada di Nagari Kurnia Selatan yaitu sebesar 357,44 jiwa per km<sup>2</sup>, dan yang paling jarang penduduknya berada di Nagari Koto Salak yakni 59,58 jiwa per km<sup>2</sup>.

Berdasarkan penduduk menurut umur di Kecamatan Koto Salak pada tahun 2017, penduduk yang paling banyak berusia 0 s.d. 4 tahun yakni sebanyak 1.667 jiwa. Sedangkan penduduk yang paling sedikit di Kecamatan Koto Salak berusia 70 s.d 74 tahun yakni sebanyak 246 jiwa.

**Gambar 3 Perkembangan Penduduk Menurut Jenis Kelamin di Kecamatan Koto Salak Tahun 2017**



**Gambar 4** Jumlah Penduduk Menurut Kelompok Umur dan Jenis Kelamin di Kecamatan Koto Salak Tahun 2017



### 3. KEPENDUDUKAN

**Tabel 3.1 Perkembangan Jumlah Penduduk Menurut Jenis Kelamin di Kecamatan Koto Salak Tahun 2017**

	Tahun	Jenis Kelamin		Jumlah Penduduk	Rasio Jenis Kelamin
		Laki-laki	Perempuan		
	(1)	(2)	(3)	(4)	(5)
1.	2010	7646	7430	15076	1.03
2.	2011	7788	7568	15356	1.03
3.	2012	8071	7823	15894	1.03
4.	2013	8078	7846	15925	1.03
5.	2014	8209	7963	16176	1.03
6.	2015	8717	8445	17163	1.03
7.	2016	8434	8169	16603	1.03
8.	2017	8539	8258	16797	1.03

Sumber : BPS Kabupaten Dharmasraya

**Tabel 3.2 Jumlah Penduduk Menurut Nagari dan Jenis Kelamin di Kecamatan Koto Salak, 2017 (Lanjutan)**

Nagari	Jorong	Jenis Kelamin		Jumlah
		Laki-laki	Perempuan	
(1)	(2)	(3)	(4)	(5)
Padukuan		2002	1 929	3 931
	Padang Tengah I			
	Padang Tengah II			
	Padang Tengah III			
	Padukuan			
	Padang Rampak			
Pulau Mainan		1 915	1 770	3 685
	Pulau Mainan			
	Limau Sundai			
	Lembur			
	Kulukup			
	Lubuk Lesung Jati Salam			
Simalidu		1 247	1 261	2 508
	Simaladu			
	Kampung Baru			
	Kampung Tengah			
	Setia Budi Kampung Harapan			

Sumber : BPS Kabupaten Dharmasraya

**Tabel 3.2 Jumlah Penduduk Menurut Nagari dan Jenis Kelamin di Kecamatan Koto Salak Tahun 2017 (Lanjutan)**

Nagari	Jorong	Jenis Kelamin		Jumlah
		Laki-laki	Perempuan	
(1)	(2)	(3)	(4)	(5)
Koto Salak	Koto Koto Salak	1 887	1 880	3 76
	Padang Tarok			
	Kampung Baru			
	Lubuk Harto			
	Rumah Padang			
	Sungai Lancar			
	Pekan Senayan			
	Ampalu		1 488	1 418
Kecamatan Koto Salak	Koto Ampalu			
	Pasar Lama			
	Pasar Baru			
	Mekar Sari			
Kecamatan Koto Salak		8 539	8 258	16 797

Sumber : BPS Kabupaten Dharmasraya

**Tabel 3.3 Jumlah Penduduk Menurut Kelompok Umur dan Jenis Kelamin di Kecamatan Koto Salak Tahun 2017**

Kelompok Umur	Jenis Kelamin		Jumlah Penduduk	Rasio Jenis Kelamin
	Laki-laki	Perempuan		
(1)	(2)	(3)	(4)	(5)
0 - 4	854	813	1 667	1.05
5-9	815	751	1 566	1.06
10-14	678	631	1 309	1.08
15 - 19	581	505	1 086	1.15
20 - 24	630	691	1 321	0.95
25 - 29	762	809	1 571	0.94
30 - 34	832	758	1 590	1.09
35 - 39	645	634	1 279	1.01
40 - 44	672	516	1 188	1.3
45 - 49	520	506	1 026	1.02
50 - 54	410	421	831	0.97
55 - 59	339	379	718	0.89
60 - 64	316	365	681	0.86
65-69	234	203	437	1.15
70-75	119	127	246	0.93
75+	132	149	281	0.88
Jumlah	8 539	8 258	16 797	1.03

Sumber : BPS Kabupaten Dharmasraya

**Tabel 3.4 Luas Daerah dan Kepadatan Penduduk Menurut Nagari di Kecamatan Koto Salak Tahun 2017**

Nagari	Jorong	Luas (KM <sup>2</sup> )	Jumlah Penduduk	Kepadatan Pddk/Km <sup>2</sup>
(1)	(2)	(3)	(4)	(5)
Padukuan	5	65.98	3 931	59.58
Pulau Mainan	6	9.96	3 685	369.9
Simalidu	5	15.05	2 508	164.71
Koto Salak	7	22.33	3 767	166.64
Ampalu	4	8.13	2 906	357.44
Kecamatan Koto Salak	27	121.45	16797	138.3

Sumber : BPS Kabupaten Dharmasraya







Jumlah **Peserta didik**  
di Kecamatan Sungai  
Rumbai  
Tahun 2017

- SD 1.753 murid
- SMP 678 murid
- SMA 241 murid



Total **Kejadian**  
**Nikah** di kecamatan  
Koto Salak Sebanyak 93  
**Pasangan**



Jumlah **Jemaah**  
**Haji** Tahun 2017  
Sebanyak 42  
**Orang**



Jumlah **Kunjungan**  
**ke Puskesmas** Tahun  
2017 yaitu **37.136**  
**Kunjungan**





### PENJELASAN TEKNIS

1. Data pendidikan diperoleh dari Dinas Pendidikan Kabupaten Dharmasraya dan UPTD Pendidikan Kecamatan Koto Salak.
2. Data kesehatan diperoleh dari Puskesmas Koto Salak dan Kantor Camat Koto Salak.
3. **Puskesmas** (Pusat Kesehatan Masyarakat) sebagai sarana kesehatan atau unit pelayanan kesehatan milik pemerintah (pelaksana teknis dinas kesehatan kabupaten/kota) yang bertanggungjawab terhadap pelayanan kesehatan masyarakat untuk wilayah kecamatan, sebagian kecamatan, atau kelurahan/desa/nagari.
4. **Pustu** (Puskesmas Pembantu) sebagai sarana kesehatan/bangunan yang dipakai sebagai pusat kesehatan masyarakat untuk wilayah yang lebih kecil, berfungsi menunjang dan membantu memperluas jangkauan puskesmas dengan melaksanakan kegiatan-kegiatan yang dilakukan puskesmas dalam ruang lingkup wilayah yang lebih kecil serta jenis dan kompetensi pelayanan yang disesuaikan dengan kemampuan tenaga dan sarana yang tersedia. Pustu bertanggung jawab ke puskesmas induk di kecamatan.
5. **Polindes** (Pondok Bersalin Desa) adalah bangunan yang dibangun dengan sumbangan dana pemerintah dan partisipasi masyarakat desa untuk tempat pertolongan persalinan dan pemondokan ibu bersalin, sekaligus tempat tinggal bidan di desa.
6. **Dokter** adalah tenaga kesehatan profesional yang berlatar belakang pendidikan kedokteran dan memberikan pelayanan kesehatan.

## PENDIDIKAN

7. **Perawat/bidan** adalah seorang petugas paramedis yang berdomisili/tinggal di desa/kelurahan.
8. **Dukun Terlatih** adalah seseorang yang mempunyai keterampilan secara turun temurun untuk menolong masyarakat secara tradisional.
9. **KB** (Keluarga Berencana) adalah program (gerakan) untuk membentuk keluarga sehat dan sejahtera dengan membatasi kelahiran.
10. **Imunisasi** adalah pemberian kekebalan tubuh terhadap suatu penyakit dengan memasukkan sesuatu ke dalam tubuh agar tubuh tahan terhadap penyakit yang sedang mewabah atau berbahaya bagi seseorang.
11. Data perkembangan banyaknya kejadian nikah, jemaah haji dan banyaknya TPQ/TPSQ diperoleh dari Kantor Urusan Agama Koto Salak.
12. **Masjid** adalah tempat peribadatan umat Islam yang dapat digunakan untuk shalat Jum'at.
13. **Mushalla** adalah tempat peribadatan umat Islam, lebih kecil dari masjid dan tidak digunakan untuk shalat Jum'at.
14. **Nikah** adalah salah satu bentuk ibadah yang kesuciannya perlu dijaga oleh kedua belah pihak, baik suami ataupun istri bertujuan untuk membentuk keluarga yang sejahtera dan kekal selamanya.
15. **TPQ** (Taman Pendidikan Al-quran) adalah pendidikan untuk baca dan menulis Al-quran di kalangan anak-anak.
16. **TPSQ** (Taman Pendidikan Seni Al-quran) adalah pendidikan untuk membaca Al-quran dengan irama tertentu.

## ULASAN

### 1. PENDIDIKAN

Pada tahun 2017 tercatat jumlah Taman Kanak-Kanak (TK) di Kecamatan Koto Salak sebanyak 12 sekolah, dengan jumlah guru TK sebanyak 31 orang dan jumlah murid TK sebesar 306 orang.

Jumlah Sekolah Dasar (SD) Negeri di Kecamatan Koto Salak pada tahun 2017 tercatat sebanyak 13 sekolah, jumlah Sekolah Lanjutan Tingkat Pertama (SLTP) Negeri sebanyak 3 sekolah, dan jumlah Sekolah Menengah Umum (SMU) Negeri sebanyak 1 sekolah.

Jumlah murid SD Negeri pada tahun 2017 tercatat sebanyak 1.753 orang dengan jumlah jumlah guru sebanyak 128 orang dan Rasio murid SD Negeri terhadap guru sebesar 70,34.

Jumlah murid SMP/Sederajat pada tahun 2017 tercatat sebanyak 919 orang dengan jumlah kelas sebanyak 29 dan jumlah guru sebanyak 60 orang. Rasio murid SMP/Sederajat terhadap guru sebesar 11,3. Hal ini berarti rata-rata satu orang guru membimbing 11-12 murid SMP/Sederajat.

Jumlah murid SMA/Sederajat pada tahun 2017 tercatat sebanyak 241 orang dengan jumlah kelas sebanyak 11 dan jumlah guru sebesar 29 orang. Rasio murid SMA/Sederajat terhadap guru sebesar 8,3. Hal ini berarti rata-rata satu orang guru membimbing 8-9 murid SMA/Sederajat.

## 2. KESEHATAN

Dilihat dari fasilitas kesehatan, jumlah polindes dan poskesri di kecamatan Koto Salak sebanyak 12 unit pada tahun 2017, puskesmas sebanyak 1 unit dan puskesmas pembantu sebanyak 3 unit. Data untuk tenaga kesehatan di kecamatan Koto Salak, berdasarkan data tahun 2017 terdapat 7 dokter dan 22 bidan dan perawat.

Perkembangan jumlah kunjungan ke Puskesmas Kecamatan Koto Salak terjadi peningkatan yakni pada tahun 2017 sebanyak 37.136 kunjungan yang dirinci berdasarkan jenis kelamin yang dapat dilihat pada Tabel 4.2.3 Jika dilihat dari banyaknya kasus penyakit terbanyak di Kecamatan Koto Salak, maka jenis penyakit yang terbanyak pasiennya adalah penyakit ISPA yakni sebesar 31,90 persen.

Untuk meningkatkan kesehatan masyarakat, khususnya terhadap bayi. Karena bayi sangat rentan serangan penyakit berbahaya, dilakukan imunisasi secara bertahap terhadap bayi. Banyaknya bayi yang menjadi sasaran imunisasi di Kecamatan Koto Salak pada tahun 2017 sebanyak 132 bayi dengan rincian yakni imunisasi BCG sebanyak 97 bayi, imunisasi Polio 1 sebanyak 99 bayi, imunisasi Polio 2 sebanyak 109 bayi, imunisasi Polio 3 sebanyak 114 bayi, imunisasi Polio 4 sebanyak 126 bayi, imunisasi DPT 1 sebanyak 229 bayi, imunisasi DPT 2 sebanyak 205, imunisasi DPT 3 sebanyak 220, imunisasi Campak sebanyak 224 bayi, dan imunisasi HB<sub>1</sub> sebanyak 214 bayi.

Dari data tersebut, diketahui masih ada bayi yang belum mendapatkan imunisasi. Ada beberapa faktor yang menyebabkan orang tua tidak membawa anaknya ke puskesmas untuk di imunisasi. Salah satunya, ada

anggapan orang tua yang meragukan aman atau tidaknya pemberian vaksin terhadap bayi mereka.

<https://dharmasrayakab.bps.go.id>



### 3. AGAMA

Penduduk di Kecamatan Koto Salak mayoritas beragama Islam. Salah satunya ditandai dengan tidak adanya tempat peribatan agama lain di Kecamatan Koto Salak. Pada tahun 2017 tercatat jumlah masjid di kecamatan ini sebanyak 27 unit dan mushalla sebanyak 36 unit.

Selanjutnya, perkembangan kejadian nikah di kecamatan Koto Salak pada tahun 2017 sebanyak 93 kejadian nikah berdasarkan data yang diperoleh dari Kantor Urusan Agama.

Untuk data perkembangan jumlah jemaah haji yang berangkat ke tanah suci, pada tahun 2017 tercatat 42 jemaah.

## 4. SOSIAL

### 4.1 PENDIDIKAN

**Tabel 4.1.1 Jumlah Murid dan Guru Taman Kanak-Kanak (TK) Menurut Jenis Kelamin dan Nagari di Kecamatan Koto Salak Tahun 2017**

Nagari	TK	Guru	Murid		Total
			Laki-laki	Perempuan	
(1)	(2)	(3)	(4)	(5)	(6)
Padukuan	2	6	27	28	55
Pulau Mainan	3	8	35	27	62
Simalidu	2	6	36	25	61
Koto Salak	3	7	32	39	71
Ampalu	2	4	32	25	57
<b>Kecamatan Koto Salak</b>	<b>12</b>	<b>31</b>	<b>162</b>	<b>144</b>	<b>306</b>

Sumber : UPTD Pendidikan Kecamatan Koto Salak

**Tabel 4.1.2 Rasio Murid Terhadap Guru Taman Kanak-Kanak (TK) Menurut Nagari di Kecamatan Koto Salak Tahun 2017**

Nagari	Jumlah (Orang)		Rasio Murid Terhadap Guru
	Murid	Guru	
(1)	(2)	(3)	(4)
Padukuan	55	6	9.3
Pulau Mainan	62	8	7.75
Simalidu	61	6	10.16
Koto Salak	71	7	10.14
Ampalu	57	4	14.25
<b>Kecamatan Koto Salak</b>	<b>306</b>	<b>31</b>	<b>9.87</b>

Sumber : UPTD Pendidikan Kecamatan Koto Salak

**Tabel 4.1.3 Jumlah Sekolah Negeri Menurut Jenjang Pendidikan dan Nagari di Kecamatan Koto Salak Tahun 2017**

Nagari	Negeri			
	SD/MI	SLTP/MTs	SMU/MA	SMK
(1)	(2)	(3)	(4)	(5)
Padukuan	3	-	-	-
Pulau Mainan	3	-	1	-
Simalidu	2	1	-	-
Koto Salak	3	1	-	-
Ampalu	2	1	-	-
<b>Kecamatan Koto Salak</b>	<b>13</b>	<b>3</b>	<b>1</b>	<b>-</b>

Sumber : Dinas Pendidikan, Pemuda, dan Olahraga

**Tabel 4.1.4 Banyaknya Kelas, Guru dan Murid Sekolah Dasar Negeri Menurut Nagari di Kecamatan Koto Salak Tahun 2017**

Nagari	Kelas	Guru	Murid		Total
			Laki-laki	Perempuan	
(1)	(2)	(3)	(4)	(5)	(6)
Padukuan	20	29	181	166	347
Pulau Mainan	22	28	222	189	411
Simalidu	13	20	149	151	300
Koto Salak	23	33	204	190	394
Ampalu	14	18	152	149	301
<b>Kecamatan Koto Salak</b>	<b>92</b>	<b>128</b>	<b>908</b>	<b>845</b>	<b>1 753</b>

Sumber : Dinas Pendidikan, Pemuda, dan Olahraga

**Tabel 4.1.5 Rasio Murid Terhadap Guru Sekolah Dasar Negeri Menurut Nagari di Kecamatan Koto Salak Tahun 2017**

Nagari	Jumlah (Orang)		Rasio Murid Terhadap Guru
	Murid	Guru	
(1)	(2)	(3)	(4)
Padukuan	347	29	11.96
Pulau Mainan	411	28	14.67
Simalidu	300	20	15
Koto Salak	394	33	11.99
Ampalu	301	18	16.72
Kecamatan Koto Salak	1753	128	70.34

Sumber : Dinas Pendidikan, Pemuda, dan Olahraga

PENDIDIKAN

**Tabel 4.1.6 Jumlah Kelas, Murid dan Guru SMP/Sederajat dan SMA/Sederajat di Kecamatan Koto Salak Tahun 2017**

Jenjang Pendidikan	Banyaknya Sekolah	Kelas	Guru	Murid		
				Laki-laki	Perempuan	Total
(1)	(2)	(3)	(4)	(5)	(6)	(7)
Sekolah Lanjutan Tingkat Pertama (SLTP)	3	29	60	332	346	678
Sekolah Lanjutan Tingkat Atas (SLTA)	1	11	29	118	123	241
<b>Kecamatan Koto Salak</b>	<b>4</b>	<b>40</b>	<b>89</b>	<b>450</b>	<b>469</b>	<b>919</b>

Sumber : Dinas Pendidikan, Pemuda, dan Olahraga

**Tabel 4.1.7 Rasio Murid Terhadap Guru SMP/Sederajat dan SMA/Sederajat di Kecamatan Koto Salak Tahun 2017**

Jenjang Pendidikan	Jumlah (Orang)		Rasio Murid Terhadap Guru
	Murid	Guru	
(1)	(2)	(3)	(4)
Sekolah Lanjutan Tingkat Pertama (SLTP)	678	60	11.3
Sekolah Lanjutan Tingkat Atas (SLTA)	241	29	8.3
Kecamatan Koto Salak	919	89	19.6

Sumber : Dinas Pendidikan, Pemuda, dan Olahraga



## PENDIDIKAN

**Tabel 4.1.8 Jumlah Peserta Lulus UAN Menurut Jenjang Pendidikan di Kecamatan Koto Salak Tahun 2017**

Jenjang Pendidikan	Peserta yang Lulus
(1)	(2)
Sekolah Dasar (SD)	291
Sekolah Lanjutan Tingkat Pertama (SLTP)	201
Sekolah Menengah Umum (SMU)	67
Sekolah Menengah Kejuruan (SMK)	-
Kecamatan Koto Salak	559

Sumber : Dinas Pendidikan, Pemuda, dan Olahraga

## 4.2 KESEHATAN

**Tabel 4.2.1 Jumlah Fasilitas Kesehatan Menurut Nagari dan Jorong di Kecamatan Koto Salak Tahun 2017**

Nagari	Jorong	Puskesmas	Pustu	Polindes/ Poskesri
(1)	(2)	(3)	(4)	(5)
Padukuan		1	-	2
	Padang Tengah I	1	-	-
	Padang Tengah II	-	-	-
	Padang Tengah III	-	-	-
	Padukuan	-	-	1
	Padang Rampak	-	-	1
Pulau Mainan		-	1	2
	Pulau Mainan	-	-	-
	Limau Sundai	-	-	1
	Lembur	-	-	-
	Kelukup	-	-	1
	Lubuk Lesung	-	-	-
	Jati Salam	-	1	-
Simalidu		-	1	3
	Simaladu	-	-	1
	Kampung Baru	-	-	-
	Kampung Tengah	-	-	1
	Setia Budi	-	1	-
	Kampung Harapan	-	-	1

**Tabel 4.2.1 Jumlah Fasilitas Kesehatan Menurut Nagari dan Jorong di Kecamatan Koto Salak Tahun 2017 (Lanjutan)**

Nagari	Jorong	Puskesmas	Pustu	Polindes/ Poskesri
(1)	(2)	(3)	(4)	(5)
Koto Salak		-	-	<b>4</b>
	Koto Koto Salak	-	-	-
	Padang Tarok	-	-	1
	Kampung Baru	-	-	-
	Lubuk Harto	-	-	1
	Rumah Padang	-	-	1
	Sungai Lancar	-	-	-
	Pekan Senayan	-	-	1
Ampalu		-	<b>1</b>	<b>1</b>
	Koto Ampalu	-	-	-
	Pasar Lama	-	-	-
	Pasar Baru	-	-	1
	Mekar Sari	-	<b>1</b>	-
Kecamatan Koto Salak		1	3	12

Sumber : Puskesmas Koto Salak

**Tabel 4.2.2 Jumlah Tenaga Kesehatan Menurut Nagari dan Jorong di Kecamatan Koto Salak Tahun 2017**

Nagari	Jorong	Dokter	Perawat/Bidan	Dukun Terlatih
(1)	(2)	(3)	(4)	(5)
Padukuan		<b>2</b>	<b>6</b>	
	Padang Tengah I	2	4	-
	Padang Tengah II	-	-	-
	Padang Tengah III	-	-	-
	Padukuan	-	1	-
	Padang Rampak	-	1	-
Pulau Mainan		<b>5</b>	<b>4</b>	
	Pulau Mainan	-	-	-
	Limau Sundai	-	1	-
	Lembur	-	-	-
	Kelukup	2	1	-
	Lubuk Lesung	3	1	-
	Jati Salam	-	1	-
Simalidu			<b>4</b>	
	Simaladu	-	1	-
	Kampung Baru	-	-	-
	Kampung Tengah	-	1	-
	Setia Budi	-	1	-
	Kampung Harapan	-	1	-

**Tabel 4.2.2 Jumlah Tenaga Kesehatan Menurut Nagari dan Jorong di Kecamatan Koto Salak, 2017**

Nagari	Jorong	Dokter	Perawat/Bidan	Dukun Terlatih
(1)	(2)	(3)	(4)	(5)
Koto Salak		-	<b>6</b>	-
	Koto Koto Salak	-	<b>1</b>	-
	Padang Tarok	-	<b>1</b>	-
	Kampung Baru	-	<b>1</b>	-
	Lubuk Harto	-	<b>1</b>	-
	Rumah Padang	-	<b>1</b>	-
	Sungai Lancar	-	-	-
	Pekan Senayan	-	<b>1</b>	-
Ampalu		-	<b>2</b>	-
	Koto Ampalu	-	-	-
	Pasar Lama	-	-	-
	Pasar Baru	-	<b>1</b>	-
	Mekar Sari	-	<b>1</b>	-
Kecamatan Koto Salak		<b>7</b>	<b>22</b>	-

Sumber : Puskesmas Koto Salak

**Tabel 4.2.3 Jumlah Kunjungan ke Puskesmas Menurut Periode di Kecamatan Koto Salak, 2017**

	Periode	Jenis Kelamin		Jumlah	Persentase (%)
		Laki-laki	Perempuan		
	(1)	(2)		(3)	(4)
1.	Januari	1195	1548	2 743	7.39
2.	Februari	1162	1963	3 125	8.42
3.	Maret	1252	2085	3 337	8.99
4.	April	1245	1802	3 047	8.20
5.	M e i	1267	1873	3 140	8.46
6.	Juni	1193	1754	2 947	7.94
7.	Juli	1223	1720	2 943	7.92
8.	Agustus	1244	1637	2 881	7.76
9.	September	1259	1636	2 895	7.80
10.	Oktober	1438	1765	3 203	8.63
11.	November	1480	1998	3 478	9.37
12.	Desember	1439	1958	3 397	9.15
Kecamatan Koto Salak		<b>2017</b>	<b>15397</b>	<b>21739</b>	<b>37136</b>
		<b>2015</b>			
		2014			
		2013			

Sumber : Puskesmas Koto Salak

**Tabel 4.2.4 Jumlah Kasus Penyakit Terbanyak di Kecamatan Koto Salak Tahun 2017**

Jenis Penyakit		Jumlah Pasien	Persentase (%)
(1)		(2)	(3)
1.	I S P A	452	31.90
2.	Hipertensi	214	15.10
3.	Gastritis	185	13.06
4.	Rheumatoid Arthritis	145	10.23
5.	Alergi	170	12.00
6.	Diabetes Melitus	128	9.03
7.	Kecelakaan	72	5.08
8.	Penyakit Mata	21	1.48
9.	Asma	19	1.34
10.	Suspeck TB	11	0.78
Kecamatan Koto Salak		<b>2017</b>	<b>1 417</b>
		<b>2016</b>	<b>0</b>
		<b>2015</b>	<b>0</b>
		<b>2014</b>	<b>0</b>

Sumber : Puskesmas Koto Salak

**Tabel 4.2.5 Jumlah Imunisasi Bayi Menurut Nagari dan Jorong di Kecamatan Koto Salak Tahun 2017**

Nagari	Jorong	Sasaran Bayi	Imunisasi				
			BCG	Polio			
				1	2	3	4
(1)	(2)	(3)	(4)	(5)	(6)	(7)	
Padakuan							
	Padang Tengah I	15	11	11	9	11	8
	Padang Tengah II	17	9	9	8	7	6
	Padang Tengah III	10	5	5	4	5	6
	Padakuan	16	11	11	11	8	10
	Padang Rampak	11	8	8	8	6	6
Pulau Mainan							
	Pulau Mainan	7	8	8	7	4	5
	Limau Sundai	5	7	7	9	5	5
	Lembur	12	12	12	12	9	12
	Kelukup	12	11	11	10	11	12
	Lubuk Lesung	14	14	14	14	13	14
	Jati Salam	8	10	10	7	7	7
Simalidu							
	Simaladu	10	5	5	6	3	5
	Kampung Baru	9	6	6	9	5	6
	Kampung Tengah	12	7	7	7	5	4
	Setia Budi	10	9	9	9	7	6
	Kampung Harapan	14	6	6	0	7	6

Sumber : Puskesmas Koto Salak



**Tabel 4.2.5 Jumlah Imunisasi Bayi Menurut Nagari dan Jorong di Kecamatan Koto Salak Tahun 2017 (Lanjutan)**

Nagari	Jorong	Sasaran Bayi	Imunisasi				
			BCG	Polio			
				1	2	3	4
(1)	(2)	(3)	(4)	(5)	(6)	(7)	
Koto Salak							
	Koto Koto Salak	14	6	6	3	5	6
	Padang Tarok	14	5	5	5	5	13
	Kampung Baru	16	12	12	15	15	15
	Lubuk Harto	10	10	10	9	10	10
	Rumah Padang	16	16	16	15	11	16
	Sungai Lancar	6	4	4	4	6	6
	Pekan Senayan	6	3	3	3	3	3
Ampalu							
	Koto Ampalu	8	3	3	13	15	11
	Pasar Lama	15	12	12	12	12	12
	Pasar Baru	16	17	17	17	17	17
	Mekar Sari	6	2	2	2	2	2
		5	4	4	4	4	4
Kecamatan Koto Salak		132	97	99	109	114	126

Sumber : Puskesmas Koto Salak

**Tabel 4.2.6 Jumlah Imunisasi Bayi Menurut Nagari dan Jorong di Kecamatan Koto Salak Tahun 2017**

Nagari	Jorong	Imunisasi				
		DPT			Campak	HB <sub>1</sub>
		1	2	3		
(1)	(2)	(3)	(4)	(5)	(6)	
Padukuan						
	Padang Tengah I	9	11	8	8	8
	Padang Tengah II	8	7	6	8	8
	Padang Tengah III	4	5	6	6	9
	Padukuan	11	8	10	10	11
	Padang Rampak	8	6	6	8	8
Pulau Mainan						
	Pulau Mainan	7	4	5	5	5
	Limau Sundai	9	5	5	5	7
	Lembur	12	9	12	11	11
	Kelukup	10	10	10	10	10
	Lubuk Lesung	15	13	14	12	15
	Jati Salam	7	7	7	5	7
Simalidu						
	Simaladu	6	3	5	6	6
	Kampung Baru	10	5	6	10	10
	Kampung Tengah	7	5	4	8	6
	Setia Budi	9	7	6	9	9
	Kampung Harapan	7	7	6	5	4

Sumber : Puskesmas Koto Salak

**Tabel 4.2.6 Jumlah Imunisasi Bayi Menurut Nagari dan Jorong di Kecamatan Koto Salak Tahun 2017 (Lanjutan)**

Nagari	Jorong	Imunisasi				
		DPT			Campak	HB <sub>1</sub>
		1	2	3		
(1)	(2)	(3)	(4)	(5)	(6)	
Koto Salak						
	Koto Koto Salak	3	5	6	10	6
	Padang Tarok	5	5	13	10	9
	Kampung Baru	15	15	15	15	19
	Lubuk Harto	9	9	9	9	7
	Rumah Padang	15	11	13	10	11
	Sungai Lancar	2	2	2	2	3
	Pekan Senayan	3	3	3	3	5
Ampalu						
	Koto Ampalu	3	8	8	8	3
	Pasar Lama	12	12	12	12	3
	Pasar Baru	17	17	17	13	8
	Mekar Sari	2	2	2	2	2
		4	4	4	4	4
Kecamatan Koto Salak		229	205	220	224	214

Sumber : Puskesmas Koto Salak

**Tabel 4.2.7 Jumlah Imunisasi Wanita Usia Subur (WUS) Menurut Nagari dan Jorong di Kecamatan Koto Salak Tahun 2017**

Nagari	Jorong	Sasaran WUS	Imunisasi			
			TT <sub>1</sub>	%	TT <sub>2</sub>	%
	(1)	(2)	(3)	(4)	(5)	(6)
Padukuan						
	Padang Tengah I	200	-	-	-	-
	Padang Tengah II	224	-	-	-	-
	Padang Tengah III	140	-	-	-	-
	Padukuan	230	-	-	-	-
	Padang Rampak	159	-	-	-	-
Pulau Mainan						
	Pulau Mainan	100	-	-	1	1
	Limau Sundai	82	-	-	-	-
	Lembur	180	-	-	1	0.5
	Kelukup	166	-	-	-	-
	Lubuk Lesung	149	-	-	-	-
	Jati Salam	126	-	-	-	-
Simalidu						
	Simaladu	153	-	-	-	-
	Kampung Baru	131	-	-	-	-
	Kampung Tengah	168	-	-	-	-
	Setia Budi	144	-	-	1	0.6
	Kampung Harapan	206	-	-	-	-

Sumber : Puskesmas Koto Salak

**Tabel 4.2.7 Jumlah Imunisasi Wanita Usia Subur (WUS) Menurut Nagari dan Jorong di Kecamatan Koto Salak Tahun 2017 (Lanjutan)**

Nagari	Jorong	Sasaran WUS	Imunisasi			
			TT <sub>1</sub>	%	TT <sub>2</sub>	%
(1)	(2)	(3)	(4)	(5)	(6)	
Koto Salak						
	Koto Koto Salak	236	-	-	1	0.4
	Padang Tarok	197	-	-	-	-
	Kampung Baru	239	-	-	-	-
	Lubuk Harto	140	-	-	-	-
	Rumah Padang	110	-	-	2	1.8
	Sungai Lancar	86	-	-	-	-
	Pekan Senayan	97	-	-	-	-
Ampalu						
	Koto Ampalu	122	-	-	14	11
	Pasar Lama	176	-	-	-	-
	Pasar Baru	249	-	-	152	61
	Mekar Sari	101	-	-	43	43
		63	-	-	-	-
Kecamatan Koto Salak		4374	0	0	215	119.3

Sumber : Puskesmas Koto Salak

**Tabel 4.2.8 Jumlah Imunisasi Wanita Usia Subur (WUS) Menurut Nagari dan Jorong di Kecamatan Koto Salak Tahun 2017 (Lanjutan)**

Nagari	Jorong	Imunisasi					
		TT <sub>3</sub>	%	TT <sub>4</sub>	%	TT <sub>5</sub>	%
	(1)	(2)	(3)	(4)	(5)	(6)	(7)
Padukuan							
	Padang Tengah I	6	3	-	-	-	-
	Padang Tengah II	14	6	-	-	2	1
	Padang Tengah III	2	2	-	-	2	0.8
	Padukuan	2	2	-	-	-	-
	Padang Rampak	2	2	-	-	-	-
Pulau Mainan							
	Pulau Mainan	-	-	-	-	-	-
	Limau Sundai	8	8	1	1	-	-
	Lembur	2	2	-	-	-	-
	Kelukup	8	5	1	0.7	-	-
	Lubuk Lesung	2	2	-	-	-	-
	Jati Salam	5	4	4	3	-	-
Simalidu							
	Simaladu	3	2	-	-	-	-
	Kampung Baru	12	9	-	-	-	-
	Kampung Tengah	6	4	3	17	-	-
	Setia Budi	10	6	-	-	-	-
	Kampung Harapan	6	3	-	-	70	33

Sumber : Puskesmas Koto Salak

**Tabel 4.2.8 Jumlah Imunisasi Wanita Usia Subur (WUS) Menurut Nagari dan Jorong di Kecamatan Koto Salak Tahun 2017 (Lanjutan)**

Nagari	Jorong	Imunisasi					
		TT <sub>3</sub>	%	TT <sub>4</sub>	%	TT <sub>5</sub>	%
	(1)	(2)	(3)	(4)	(5)	(6)	(7)
Koto Salak							
	Koto Koto Salak	9	4	-	-	-	-
	Padang Tarok	1	0.5	-	-	-	-
	Kampung Baru	1	0.5	-	-	-	-
	Lubuk Harto	-	-	-	-	-	-
	Rumah Padang	2	2	-	-	-	-
	Sungai Lancar	10	11	-	-	-	-
	Pekan Senayan	14	14	-	-	-	-
Ampalu							
	Koto Ampalu	12	10	-	-	-	-
	Pasar Lama	3	2	1	0.6	-	-
	Pasar Baru	4	2	1	0.4	-	-
	Mekar Sari	-	-	-	-	-	-
		-	-	3	5	-	-
Kecamatan Koto Salak		144.0	106.0	14.0	27.7	74.0	34.8

Sumber : Puskesmas Koto Salak

**Tabel 4.2.9 Jumlah Imunisasi Ibu Hamil Menurut Nagari dan Jorong di Kecamatan Koto Salak Tahun 2017**

Nagari	Jorong	Sasaran Bumil	Imunisasi			
			TT <sub>1</sub>	%	TT <sub>2</sub>	%
(1)	(2)	(3)	(4)	(5)	(6)	
<b>Padukan</b>						
	Padang Tengah I	16	-	-	-	-
	Padang Tengah II	18	-	-	-	-
	Padang Tengah III	11	-	-	-	-
	Padukan	17	-	-	-	-
	Padang Rampak	12	-	-	-	-
<b>Pulau Mainan</b>						
	Pulau Mainan	8	-	-	-	-
	Limau Sundai	5	-	-	-	-
	Lembur	14	-	-	-	-
	Kelukup	13	-	-	-	-
	Lubuk Lesung	14	-	-	-	-
	Jati Salam	10	-	-	-	-
<b>Simalidu</b>						
	Simaladu	11	-	-	-	-
	Kampung Baru	10	-	-	-	-
	Kampung Tengah	13	-	-	-	-
	Setia Budi	11	-	-	-	-
	Kampung Harapan	15	-	-	-	-

Sumber : Puskesmas Koto Salak



**Tabel 4.2.9 Jumlah Imunisasi Ibu Hamil Menurut Nagari dan Jorong di Kecamatan Koto Salak Tahun 2017 (Lanjutan)**

Nagari	Jorong	Sasaran Bumil	Imunisasi			
			TT <sub>1</sub>	%	TT <sub>2</sub>	%
(1)		(2)	(3)	(4)	(5)	(6)
Koto Salak						
	Koto Koto Salak	15	-	-	-	-
	Padang Tarok	15	-	-	-	-
	Kampung Baru	18	-	-	-	-
	Lubuk Harto	10	-	-	-	-
	Rumah Padang	8	-	-	-	-
	Sungai Lancar	6	-	-	-	-
	Pekan Senayan	7	-	-	-	-
Ampalu						
	Koto Ampalu	9	1	11	-	11
	Pasar Lama	14	-	-	-	-
	Pasar Baru	18	-	-	2	11
	Mekar Sari	7	-	-	3	43
		5	-	-	3	60
Kecamatan Koto Salak		330	1	11	8	125

Sumber : Puskesmas Koto Salak

**Tabel 4.2.10 Jumlah Imunisasi Wanita Usia Subur (WUS) Menurut Nagari dan Jorong di Kecamatan Koto Salak Tahun 2017 (Lanjutan)**

Nagari	Jorong	Imunisasi					
		TT <sub>3</sub>	%	TT <sub>4</sub>	%	TT <sub>5</sub>	%
	(1)	(2)	(3)	(4)	(5)	(6)	(7)
<b>Padukuan</b>							
	Padang Tengah I	-	-	-	-	-	-
	Padang Tengah II	-	-	-	-	-	-
	Padang Tengah III	-	-	-	-	-	-
	Padukuan	1	6	2	12	-	-
	Padang Rampak	4	33	4	33	-	-
<b>Pulau Mainan</b>							
	Pulau Mainan	-	-	2	28	-	-
	Limau Sundai	-	-	-	-	1	20
	Lembur	-	-	-	-	-	-
	Kelukup	-	-	-	-	-	-
	Lubuk Lesung	-	-	7	70	1	10
	Jati Salam	-	-	-	-	-	-
<b>Simalidu</b>							
	Simaladu	2	18	3	27	-	-
	Kampung Baru	12	70	5	50	1	10
	Kampung Tengah	-	-	-	-	-	-
	Setia Budi	1	9	-	-	-	-
	Kampung Harapan	10	67	5	50	6	40

Sumber : Puskesmas Koto Salak

**Tabel 4.2.10 Jumlah Imunisasi Wanita Usia Subur (WUS) Menurut Nagari dan Jorong di Kecamatan Koto Salak Tahun 2017 (Lanjutan)**

Nagari	Jorong	Imunisasi					
		TT <sub>3</sub>	%	TT <sub>4</sub>	%	TT <sub>5</sub>	%
	(1)	(2)	(3)	(4)	(5)	(6)	(7)
Koto Salak							
	Koto Koto Salak						
	Padang Tarok	9	100	4	44	1	11.1
	Kampung Baru	1	-	-	-	15	100
	Lubuk Harto	-	-	17	94	1	6
	Rumah Padang	-	-	10	100	-	-
	Sungai Lancar	9	-	10	100	1	13
	Pekan Senayan	-	-	-	-	3	50
		-	-	1	14	1	14
Ampalu							
	Koto Ampalu						
	Pasar Lama	1	11	2	11	2	22
	Pasar Baru	-	-	5	28	5	28
	Mekar Sari	1	6	4	22	4	22
		-	-	-	-	-	-
		-	-	-	-	-	-
Kecamatan Koto Salak		51	320	81	683	42	346.1

## 4.3 AGAMA

**Tabel 4.3.1 Jumlah Tempat Ibadah Umat Islam Menurut Nagari dan Jorong di Kecamatan Koto Salak Tahun 2017**

Nagari	Jorong	Mesjid	Mushalla/Surau
(1)	(2)	(3)	(4)
Padukuan		<b>5</b>	<b>5</b>
	Padang Tengah I	1	2
	Padang Tengah II	2	1
	Padang Tengah III	1	-
	Padukuan	1	1
	Padang Rampak	-	1
Pulau Mainan		<b>7</b>	<b>7</b>
	Pulau Mainan	2	1
	Limau Sundai	1	2
	Lembur	2	2
	Kulukup	-	1
	Lubuk Lesung	1	-
Jati Salam	1	2	
Simalidu		<b>8</b>	<b>4</b>
	Simaladu	1	1
	Kampung Baru	1	1
	Kampung Tengah	2	-
	Setia Budi	2	-
	Kampung Harapan	2	2

Sumber : Kantor Urusan Agama Kecamatan Koto Salak

**Tabel 4.3.1 Jumlah Tempat Ibadah Umat Islam Menurut Nagari dan Jorong di Kecamatan Koto Salak Tahun 2017 (Lanjutan)**

Nagari	Jorong	Mesjid	Mushalla/Surau
(1)	(2)	(3)	(4)
Koto Salak		<b>4</b>	<b>14</b>
	Koto Koto Salak	1	2
	Padang Tarok	1	-
	Kampung Baru	-	3
	Lubuk Harto	-	6
	Rumah Padang	-	2
	Sungai Lancar	1	-
	Pekan Senayan	1	1
Ampalu		<b>3</b>	<b>6</b>
	Koto Ampalu	1	2
	Pasar Lama	-	4
	Pasar Baru	-	2
	Mekar Sari	2	2
Kecamatan Koto Salak		27	36

Sumber : Kantor Urusan Agama Kecamatan Koto Salak

**Tabel 4.3.2 Perkembangan Jumlah Kejadian Nikah Menurut Bulan di Kecamatan Koto Salak Tahun 2017**

	Bulan	Nikah
	(1)	(2)
1.	Januari	10
2.	Februari	4
3.	Maret	6
4.	April	20
5.	Mei	2
6.	Juni	-
7.	Juli	15
8.	Agustus	6
9.	September	17
10.	Oktober	1
11.	November	8
12.	Desember	4
Kecamatan Koto Salak		<b>93</b>

Sumber : Kantor Urusan Agama Kecamatan Koto Salak

**Tabel 4.3.3 Perkembangan Jumlah Jemaah Haji Menurut Jenis Kelamin di Kecamatan Koto Salak Tahun 2017**

Tahun	Laki-laki	Perempuan	Jumlah
(1)	(2)	(3)	(4)
2010			
2011			
2012			
2013	3	5	8
2014	1	5	6
2015			
2016			
2017	21	21	42

Sumber : Kantor Urusan Agama Kecamatan Koto Salak

**Tabel 4.3.4 Jumlah Hewan Qurban yang Dipotong Pada Hari Raya Idul Adha di Kecamatan Koto Salak, 2017**

Tahun	Sapi	Kerbau	Kambing
(1)	(2)	(3)	(4)
2011	-	-	-
2012	-	-	-
2013	-	-	-
2014	39	5	11
2015	-	-	-
2016	75	2	6
2017	-	-	-

Sumber : Kantor Urusan Agama Kecamatan Koto Salak



**Tabel 4.3.5 Jumlah TPQ/TPSQ Menurut Nagari dan Jorong di Kecamatan Koto Salak Tahun 2017**

Nagari	Jorong	Jumlah TPQ/TPSQ
(1)	(2)	(3)
Padukuan		<b>15</b>
	1. Padang Tengah I	3
	2. Padang Tengah II	3
	3. Padang Tengah III	3
	4. Padukuan	3
	5. Padang Rampak	3
Pulau Mainan		<b>17</b>
	1. Pulau Mainan	3
	2. Limau Sundai	-
	3. Lembur	6
	4. Kulukup	3
	5. Lubuk Lesung	3
Simalidu		<b>11</b>
	1. Simaladu	3
	2. Kampung Baru	-
	3. Kampung Tengah	3
	4. Setia Budi	3
	5. Kampung Harapan	2

Sumber : Kantor Urusan Agama Kecamatan Koto Salak

**Tabel 4.3.5 Jumlah TPQ/TPSQ Menurut Nagari dan Jorong di Kecamatan Koto Salak Tahun 2017 (Lanjutan)**

Nagari	Jorong	Jumlah TPQ/TPSQ
(1)	(2)	(3)
Koto Salak		<b>13</b>
	1. Koto Koto Salak	5
	2. Padang Tarok	3
	3. Kampung Baru	1
	4. Lubuk Harto	1
	5. Rumah Padang	1
	6. Sungai Lancar	1
	7. Pekan Senayan	1
Ampalu		<b>5</b>
	1. Koto Ampalu	1
	2. Pasar Lama	1
	3. Pasar Baru	1
	4. Mekar Sari	2
Kecamatan Koto Salak		<b>61</b>

Sumber : Kantor Urusan Agama Kecamatan Koto Salak





BAB

5

# PERTANIAN



Jumlah

Produksi **Ubi Kayu** di  
Kecamatan Koto Salak Tahun

2017 sebanyak **45 Ton/Ha**



Jumlah **Produksi Karet**  
di Kecamatan Koto Salak  
Tahun 2017

**3,5 Ton**





## **PENJELASAN TEKNIS**

1. Data Luas Panen dan Jumlah Produksi Tanaman Pangan dan Tanaman Buah-Buahan berasal dari Dinas Pertanian Tanaman Pangan dan Hortikultura Kabupaten Dharmasraya.
2. Data Luas Panen dan Jumlah Produksi Tanaman Perkebunan berasal dari Dinas Kehutanan dan Perkebunan Kabupaten Dharmasraya
3. Data populasi dan banyaknya pemotongan hewan ternak didapat dari Dinas Peternakan dan Perikanan Kabupaten Dharmasraya.

<https://dharmasrayakab.bps.go.id>

## ULASAN

### 5.1 Tanaman Pangan

Produktivitas padi di Kecamatan Koto Salak pada tahun 2017 adalah 4,5 Ton/Ha dengan luas Panen Sebanyak 1.401 ha dan jumlah produksi padi sebanyak 6.298 Ton.

Data luas panen dan produksi tanaman palawija dan sayuran yang tercatat disini adalah jagung, ubi kayu, kacang tanah dan kacang hijau.

Jika dilihat dari produksinya (ton) maka ubi kayu mendominasi tanaman palawija selama tahun 2017 yakni sebesar 675 ton dengan luas panen 15 Ha.

### 5.2 Hortikultura

Produksi buah-buahan di Kecamatan Koto Salak diantaranya adalah pisang, jeruk siam, pepaya, rambutan, nenas, durian dan duku. Dari jenis buah-buahan tersebut, yang paling banyak produksinya pada tahun 2017 adalah pisang, pepaya, dan durian.

### 5.3 Perkebunan

Data perkebunan rakyat di Kecamatan Koto Salak meliputi 7 jenis komoditi tanaman diantaranya karet, kelapa sawit, kopi, kelapa, pinang, coklat dan lainnya. Dari 7 jenis tanaman tersebut, tanaman perkebunan yang paling banyak produksinya tahun 2017 adalah kelapa sawit yakni sebesar 3.5 ton.

#### 5.4 Peternakan

Populasi ternak di Kecamatan Koto Salak paling banyak adalah sapi dan kambing. Populasi sapi di Kecamatan Koto Salak pada tahun 2017 sebanyak 2.898 ekor, sementara itu populasi kambing pada tahun 2017 sebanyak 609 ekor dan .

Populasi unggas di Kecamatan Koto Salak paling banyak adalah ayam kampung dan ayam pedaging. Populasi ayam kampung di Kecamatan Koto Salak pada tahun 2017 sebanyak 10.600 ekor, sementara itu populasi kambing Rumbai pada tahun 2017 sebanyak 3.000 ekor.

#### 5.4 Perikanan

Produksi perikanan paling banyak di Kecamatan Koto Salak pada tahun 2017 adalah ikan nila yang berasal dari perikanan budidaya yaitu sebanyak 726 ton.



<https://dharmasrayakab.bps.go.id>

## 5. PERTANIAN

### 5.1 TANAMAN PANGAN

**Tabel 5.1.1 Luas Sawah Menurut Jenis Irigasi di Kecamatan Koto Salak Tahun 2017**

Jenis Irigasi	Luas (Ha)	Persentase (%)
(1)	(2)	(3)
Teknis	585	84.8
1/2 Teknis	0	0
Sederhana :	0	0
a. PU		
b. Non PU		
Tadah Hujan	105	15.2
Kecamatan Koto Salak	690	100

Sumber : Dinas Pertanian Tanaman Pangan dan Hortikultura

**Tabel 5.2.1 Luas Panen dan Jumlah Produksi Tanaman Buah-buahan Menurut Kecamatan di Kecamatan Koto Salak 2017**

Jenis Komoditi	Luas Panen (Ha)	Produksi (Ton)	Produksi Per Hektar (Ton/Ha)
(1)	(2)	(3)	(4)
Padi			
a. Padi Sawah	1401	6298	4.50
b. Padi Ladang	-	-	-
Jagung	32	192	6
Ubi Kayu	15	675	45
Ubi Jalar	-	-	-
Kacang Tanah	11	22	2
Kacang Kedelai	-	-	-
Kacang Hijau	3	3	1
Kacang Panjang	-	-	-
Terung	-	-	-
Lombok/Cabe	-	-	-
Ketimun	-	-	-

Sumber : Dinas Pertanian Tanaman Pangan dan Hortikultura

## 5.2 HORTIKULTURA

**Tabel 5.2.1 Luas Panen dan Jumlah Produksi Tanaman Buah-buahan Menurut Kecamatan di Koto Salak 2017**

Jenis Komoditi	Luas Panen (Pohon)	Produksi (Ton)
(1)	(2)	(3)
Pisang	...	...
Jeruk Siam	...	...
Pepaya	...	...
Rambutan	...	...
Nenas	...	...
Durian	...	...
Duku/Langsar	...	...

Sumber : Dinas Pertanian Tanaman Pangan dan Hortikultura

**5.3 PERKEBUNAN**

**Tabel 5.3.1 Luas Tanaman dan Jumlah Produksi Tanaman Perkebunan Menurut Kecamatan di Kabupaten Dharmasraya, 2017**

Jenis Komoditi	2014 (Ton)	2017 (Ton)
(1)	(2)	(3)
Karet		3.5
Kelapa Sawit		1.7
Coklat		0.19
Kopi		0.04
Kelapa		0.09
Pinang		0.02
Cengkeh		0
Lada	-	-

Sumber : Dinas Kehutanan dan Perkebunan

## 5.4 PETERNAKAN

**Tabel 5.4.1 Populasi Ternak dan Jumlah Pemotongan Menurut Jenis Ternak di Kabupaten Dharmasraya, 2017**

Jenis Ternak	Populasi (ekor)			Pemotongan (ekor)		
	2015	2016	2017	2015	2016	2017
(1)	(2)	(3)	(4)	(5)	(6)	(7)
Ternak Besar						
<b>a. Sapi</b>						
Sapi Jantan		2898			340	
Sapi Betina						
<b>b. Kerbau</b>						
		557			64	
Ternak Kecil						
<b>a. Kambing dan Domba</b>						
Jantan		609			119	
Betina						
Kecamatan Koto Salak						

Sumber : Dinas Peternakan dan Perikanan

**Tabel 5.4.2 Jumlah Populasi Ayam dan Itik di Kecamatan Koto Salak Tahun 2017**

Jenis Unggas	2015	2016	2017
(1)	(2)	(3)	(4)
Ayam Buras	...	11 141	...
Ayam Ras Petelur	...	30 046	...
Ayam Ras Pedaging	...	800	...
Itik	...	1 217	...
Kecamatan Koto Salak	...	43 204	...

Sumber : Dinas Peternakan dan Perikanan

## 5.5 PERIKANAN

**Tabel 5.5.1 Jumlah Populasi Ikan Menurut Subsektor di Kecamatan Koto Salak Tahun 2017**

Jenis Ikan	2016 (Ton)	2017 (Ton)
(1)	(2)	(3)
Ikan Nila	273	...
Ikan Mas	18	...
Ikan Lele	23	...
Ikan Patin	0	...
Ikan Tawes/ Gurame	1	...
Lainnya	0	...
Kecamatan Koto Salak	315	...

Sumber : Dinas Peternakan dan Perikanan



**Tabel 5.5.2 Jumlah Usaha Perikanan Menurut Unit Usaha di Kecamatan Koto Salak, 2017**

Jenis Alat Tangkap	2015	2016	2017
(1)	(2)	(3)	(4)
Jaring Insang Tetap	-	-	-
Pancing	-	-	-
Bubu	-	-	-
Jala Tebar	-	-	-
<b>Kecamatan Koto Salak</b>	<b>0</b>	<b>0</b>	<b>0</b>

Sumber : Dinas Peternakan dan Perikanan

**Tabel 5.5.3 Jumlah Usaha Perikanan Menurut Unit Usaha di Kecamatan Koto Salak Tahun 2017**

Unit Usaha	2015	2016	2017
(1)	(2)	(3)	(4)
Kolam Air Tenang (Ha)	-	38	-
Kolam Air Deras (Ha)	-	-	-
Keramba (Unit)	-	-	-
Mina Padi (Ha)	-	-	-
Jaring Tancap (Unit)	-	-	-
Keramba Jaring Apung (Unit)	-	-	-
Kecamatan Koto Salak	0	38	0

Sumber : Dinas Peternakan dan Perikanan

<https://dharmasrayakab.bps.go.id>

## BAB

# 6

## INDUSTRI, PERTAMBANGAN, ENERGI, DAN KONSTRUKSI



Jumlah Pelanggan rumah tangga  
di Kecamatan Koto Salak Tahun 2016  
sebanyak **14.372** pelanggan dari  
**total 15.416** data pelanggan  
listrik pulsa (prabayar)



<https://dharmasrayakab.bps.go.id>

## PENJELASAN TEKNIS

1. Data diperoleh dari PT. PLN (Persero) Rayon Koto Salak dan Dinas Kopperindag dan PP Kabupaten Dharmasraya

## ULASAN

### 8.3 Industri

Pada saat penyusunan, data industri di Kecamatan Sungai yang diperoleh dari Dinas Kopperindag dan UMKM Tahun 2017 di Kecamatan Koto Salak yakni belum tersedia.

### 8.1 Energi

Berdasarkan data PT.PLN (Persero) Rayon Koto Salak, banyaknya pelanggan listrik PLN konvensional pada tahun 2017 tercatat banyaknya pelanggan listrik PLN untuk rumah tangga yakni 24.938 rumah tangga. Untuk data pelanggan listrik pulsa (prabayar), jumlah pelanggan rumah tangga sebanyak 8.723 pelanggan, sosial sebanyak 350 pelanggan, bisnis sebanyak 1.443 pelanggan, industri sebanyak 4 pelanggan, dan pemerintah sebanyak 70 pelanggan.



## 6. ENERGI

### 6.1 ENERGI

**Tabel 6.1.1 Perkembangan Jumlah Pelanggan Listrik PLN Menurut Golongan Tarif di Kecamatan Koto Salak Tahun 2017**

Golongan Tarif	(Pelanggan)		
	2015	2016	2017
(1)	(2)	(3)	(4)
S-1			
S-2			
S-3			
R-1			
R-2			
R-3			
B-1			
B-2			
B-3			
I-1			
I-2			
I-3			
I-4			
P-1			
P-2			
P-3			
L			

Kecamatan Koto Salak

Sumber : PT. PLN (Persero) Rayon Sungai Rumbai



**Tabel 6.1.2 Perkembangan Jumlah Pelanggan Listrik PLN Menurut Golongan Tarif di Kecamatan Koto Salak Tahun 2017**

Gol. Tarif	Banyaknya Pelanggan
(1)	(2)
S-1	0
S-2	375
S-3	0
R-1	13,984
R-2	9
R-3	4
B-1	877
B-2	104
I-1	0
I-2	2
I-3	2
P-1	32
P-3	27
L	0
Kecamatan Koto Salak	15,416

Sumber : PT. PLN (Persero) Ranting Sungai Rumbai

BAB

7

# PERDAGANGAN



**Jumlah Koperasi Menurut Jenis  
Koperasi di Kecamatan  
Kotoalak Tahun 2017**



**Koperasi Man  
KUD 13**



**Ada 2 Pasar** yang tercatat  
di Kecamatan Koto Salak,  
Tahun 2017





## **PENJELASAN TEKNIS**

1. Data diperoleh Dinas Kopperindag Kabupaten Dharmasraya
2. Koperasi organisasi bisnis yang dimiliki dan dioperasikan oleh orang-seorang demi kepentingan bersama. Koperasi melandaskan kegiatan berdasarkan prinsip gerakan ekonomi rakyat yang berdasarkan asas kekeluargaan.

## **ULASAN**

Berdasarkan data koperasi yang diperoleh dari Dinas Kopperindag dan UMKM Tahun 2017 di Kecamatan Koto Salak, jumlah koperasi di Kecamatan Koto Salak sebanyak 4 Koperasi, yaitu Koperasi non KUD.

Sarana perdagangan tercatat di Kecamatan Koto Salak yaitu paling banyak adalah pasar sebanyak 37 dengan pasar tradisional sebanyak 2 pasar yaitu Pasar Koto Salak dan Pasar Kurnia Koto Salak.

<https://dharmasrayakab.bps.go.id>

## 7. PERDAGANGAN

**Tabel 7.1 Jumlah Koperasi dan Anggota Koperasi Menurut Jenis Koperasi di Kecamatan Koto Salak Tahun 2017**

Jenis Koperasi	Banyaknya	Anggota
(1)	(2)	(3)
<b>KUD</b>	-	-
<b>Koperasi Non KUD</b>	4	-
<b>Jumlah</b>	-	-

Sumber : Dinas Koperindag dan PP Kab. Dharmasraya

**Tabel 7.2 Jumlah Usaha, Tenaga Kerja, Investasi dan Produksi Industri Kecil Formal Menurut Cabang Industri di Kecamatan Koto Salak Tahun 2017**

Cabang Industri	Unit Usaha	Tenaga Kerja	Investasi	Produksi	B.Baku Penolong
(1)	(2)	(3)	(4)	(5)	(6)
Industri Hasil Pertanian dan Kehutanan					
Industri Logam, Mesin					
Industri Aneka					
<hr/>					
kecamatan Koto Salak					

Sumber : Dinas Koperindag dan PP Kab. Dharmasraya

# 8

## BAB

# KOMUNIKASI DAN TRANSPORTASI



**Panjang Jalan Provinsi  
di Kecamatan Koto Salak  
Tahun 2017 **62,5 Km****



**Jenis Permukaan Jalan  
di Kecamatan Koto Salak  
Untuk jalan Aspal Tahun 2017  
Sepanjang **42,9 Km****





## **PENJELASAN TEKNIS**

1. Data luas jalan diperoleh dari Dinas Pekerjaan Umum Kabupaten Dharmasraya

## **ULASAN**

Kecamatan Koto Salak dihubungkan oleh jalan sepanjang 62,5 Km, dilihat dari permukaannya, jalan Kabupaten yang di aspal mencapai 42,9 Km dan jalan kerikil sepanjang 19,6 Km.

<https://dharmasrayakab.bps.go.id/>

<https://dharmasrayakab.bps.go.id>

## 8. TRANSPORTASI DAN KOMUNIKASI

**Tabel 8.1 Perkembangan Panjang Jalan Menurut Pemerintah yang Berwenang di Kecamatan Koto Salak Tahun 2017**

Status Jalan	2015 (KM)	2016 (KM)	2017 (KM)
(1)	(2)	(3)	(4)
Negara	0	0	0
Provinsi	0	0	0
Kabupaten	62.5	62.5	62.5
Kecamatan Koto Salak	62.5	62.5	62.5

Sumber : Dinas Pekerjaan Umum Kabupaten Dharmasraya

**Tabel 8.2 Perkembangan Panjang Jalan Menurut Jenis Permukaan di Kecamatan Koto Salak Tahun 2017**

Jenis Permukaan Jalan	2015 (KM)	2016 (KM)	2017 (KM)
(1)	(2)	(3)	(4)
Aspal	39.3	42.9	42.9
Kerikil	23.2	19.6	19.6
Tanah	0	0	0
Kecamatan Koto Salak	62.5	62.5	62.5

Sumber : Dinas Pekerjaan Umum Kabupaten Dharmasraya

# 9

BAB

## KEUANGAN DAERAH DAN HARGA



### Target

Penerimaan dari  
Pajak Bumi dan  
Bangunan (PBB)

Tahun 2017

**Rp.209.019.670**

### Realisasi

Penerimaan dari  
Pajak Bumi dan  
Bangunan (PBB)

Tahun 2017

**Rp. 143.110.601**

atau mencapai

**68.47 persen**



<https://dharmasrayakab.bps.go.id>

## **PENJELASAN TEKNIS**

1. Data target dan realisasi pajak bumi dan bangunan di kecamatan Koto Salak diperoleh dari Kantor Camat Koto Salak.

## **ULASAN**

Penerimaan dari Pajak Bumi dan Bangunan (PBB) menjadi sangat penting dalam menjalankan pembangunan daerah sebagai salah satu sumber pendapatan. Nilai PBB yang ditargetkan di Kecamatan Koto Salak tahun 2017 sebesar Rp.209.019.670 dan dapat direalisasikan sebesar Rp.143.110.601 atau mencapai 68,47 persen.



<https://dharmasrayakab.bps.go.id>

**Tabel 9.1 Target dan Realisasi Penerimaan Pajak Bumi dan Bangunan Menurut Nagari di Kecamatan Koto Salak, 2017 (Lanjutan)**

Nagari	Target (Rp)	Realisasi (Rp)	Persentase (%)
(1)	(2)	(3)	(4)
Padukuan	44,458,648	20,805,000	46.80
Pulau Mainan	54,173,263	38,589,256	71.23
Simalidu	33,299,149	33,299,149	100.00
Koto Salak	38,017,416	27,600,545	72.60
Ampalu	39,071,194	22,816,651	58.40
Kecamatan Koto Salak	209,019,670	143,110,601	68.47



# DATA

## MENCERDASKAN BANGSA

<https://dharmasrayakab.bps.go.id>



**BADAN PUSAT STATISTIK  
KABUPATEN DHARMASRAYA**  
Jl. Lintas Sumatera Km. 5, Sikabau  
Kode Pos 27573 Telp. (0754) 451548  
Homepage : <https://dharmasrayakab.bps.go.id>  
Email : [bps1311@bps.go.id](mailto:bps1311@bps.go.id)

ISBN 978-602-5957-07-9

