



**2022**

*Kecamatan Bakongan Timur  
Dalam Angka*







**2022**

*Kecamatan Bakongan Timur  
Dalam Angka*





# BAKONGAN TIMUR DALAM ANGKA 2022

## *Bakongan Timur in Figures 2022*

No. Publikasi/ *Publication Number*: 11030.2220

Katalog BPS/ *BPS Catalog*: 1102001.1103021

Ukuran Buku/ *Book Size*: 15 x 21 cm

Jumlah Halaman/ *Number of Pages*: xvii + 100 halaman/ *pages*

Naskah/ *Manuscript*:

Koordinator Statistik Kecamatan Bakongan Timur

*Statistics Coordinator of Bakongan Timur District*

Penyunting/ *Editor*:

Seksi Integrasi Pengolahan dan Diseminasi Statistik

*The Processing Integration and Statistics Dissemination Division*

Gambar Kulit/ *Cover Design*:

Seksi Integrasi Pengolahan dan Diseminasi Statistik

*The Processing Integration and Statistics Dissemination Division*

Diterbitkan oleh/ *Published by*:

Badan Pusat Statistik Kabupaten Aceh Selatan

*BPS – Statistics of Aceh Selatan Regency*

Dicetak oleh/ *Printed by*:

Badan Pusat Statistik Kabupaten Aceh Selatan

*BPS – Statistics of Aceh Selatan Regency*

Dilarang Mengumumkan, Mendistribusikan, Mengomunikasikan,  
dan/atau Menggandakan Sebagian atau Seluruh Isi Buku Ini Untuk  
Tujuan Komersial Tanpa Izin Tertulis Dari Badan Pusat Statistik  
Kabupaten Aceh Selatan

*Forbidden to announce, distribute, communicate, and/or duplicate some or all  
of the contents of this book for commercial purposes without written permission  
from the Statistics of Aceh Selatan Regency*



TIM PENYUSUN/*TEAM MEMBERS*

Pengarah/*Director*  
Armelia Amri, S.ST, M.Si

Penanggung Jawab/*Persons in Charge*  
Armelia Amri, S.ST, M.Si

Penyunting/*Editors*  
Amirudin Romansyah, S.Tr.Stat

Pengolah Data dan Penulis Naskah/*Data Processor and Writers*  
Amirudin Romansyah, S.Tr.Stat, Masri

Penata Letak/*Layout Designers*  
Amirudin Romansyah, S.Tr.Stat

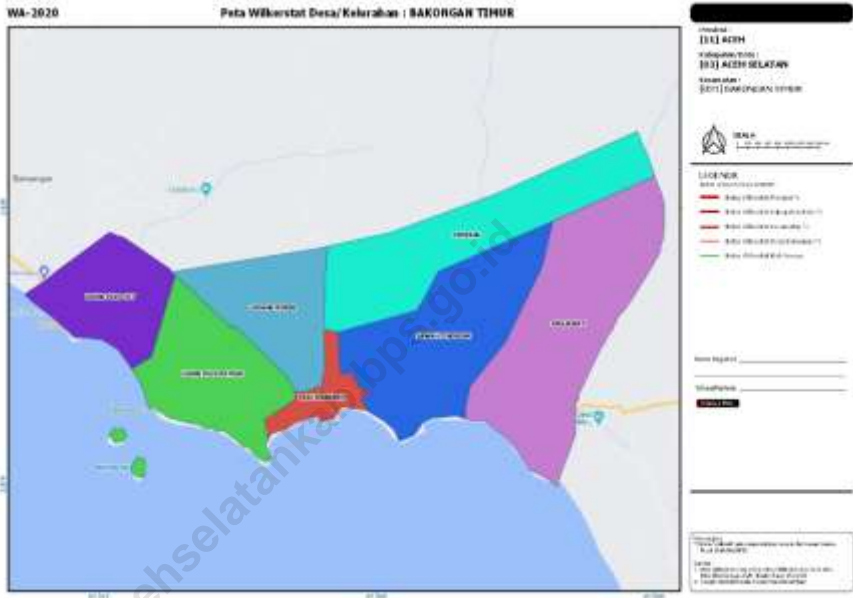
<https://acehselatah.bps.go.id>





# Peta Kecamatan Bakongan Timur

## Map of Bakongan Timur District



Peta Tahun 2020

<https://acehselatankab.go.id>



KEPALA BADAN PUSAT STATISTIK KABUPATEN ACEH SELATAN  
*CHIEF OF STATISTICS OF ACEH SELATAN REGENCY*



ARMELIA AMRI, S.ST, M.Si





## KATA PENGANTAR

Buku "**Kecamatan Bakongan Timur Dalam Angka 2022**" merupakan penerbitan rutin oleh Badan Pusat Statistik Kabupaten Aceh Selatan.

Data yang disajikan dalam publikasi ini pada hakekatnya sama dengan tahun-tahun sebelumnya, yaitu data pokok dari publikasi Kecamatan Bakongan Timur Dalam Angka.

Dengan tersedianya data ini mudah-mudahan dapat membantu para pemakai data didalam perencanaan dan penentuan arah kebijakan pembangunan di dalam wilayah Kecamatan Bakongan Timur khususnya dan Kabupaten Aceh Selatan umumnya.

Semoga publikasi ini dapat bermanfaat, saran ataupun kritik yang sifatnya membangun senantiasa kami harapkan.

Tapaktuan, September 2022  
Kepala BPS Kabupaten Aceh Selatan

**Armelia Amri, SST, M.Si**

<https://acehselatankab.bps.go.id>



## PREFACE

The book "District of Bakongan Timur in Figures 2022" is a routine publication by the BPS-Statistics of South Aceh Regency.

The data presented in this publication is essentially the same as in previous years, namely the main data from the publication of Bakongan Timur Subdistricts in the Numbers.

With the availability of this data, hopefully it can help data users in planning and determining the direction of development policies in the Bakongan Timur District area in particular and South Aceh Regency in general.

Hopefully this publication can be useful, suggestions or constructive criticism that we always expect.

Tapaktuan, September 2022  
Chief of Statistic of Aceh Selatan  
Regency

**Armelia Amri, SST, M.Si**

<https://acehselatankab.bps.go.id>



# DAFTAR ISI/CONTENTS

	Halaman
	<i>Page</i>
Kata Pengantar/ <i>Preface</i> .....	v
Daftar Isi/ <i>Contents</i> .....	vii
Daftar Tabel/ <i>List of Tables</i> .....	viii
Daftar Grafik/ <i>List of Graph</i> .....	xiii
1. Geografi dan Iklim/ <i>Geography and</i> .....	1
2. <b>Pemerintahan/Government</b> .....	9
3. Penduduk/ <i>Population</i> .....	15
4. Sosial dan Kesejahteraan Rakyat/ <i>Social and Welfare</i> .....	21
5. Pertanian/ <i>Agriculture</i> .....	69
6. Pariwisata, Transportasi, dan Komunikasi/ <i>Tourism, Transportation, and Communication</i> .....	83
7. Perbankan, Koperasi, dan Perdagangan/ <i>Banking, Cooperative, and Trade</i> .....	93

<https://acehselatankab.bps.go.id>

DAFTAR TABEL/LIST OF TABLES

Halaman  
Page

1.	GEOGRAFI DAN IKLIM/ <i>GEOGRAPHY AND CLIMATE</i>	
1.1.	KEADAAN GEOGRAFI <i>GEOGRAPHY CONDITION</i>	
1.1.1	Luas Daerah menurut Desa/Kelurahan di Kecamatan Bakongan Timur, 2021 <i>Total Area by Village in Bakongan Timur District, 2021</i>	4
1.1.2	Jarak ke Ibukota Kecamatan dan Ibukota Kabupaten/Kota Menurut Desa/Kelurahan di Kecamatan Bakongan Timur (km), 2021 <i>Distance to the Subdistrict Capital and Regency/Municipal Capital by Villages/Kelurahan in Bakongan Timur Subdistrict (km), 2021</i>	5
1.1.3	Letak dan Klasifikasi Desa di Kecamatan Bakongan Timur Keadaan 2021 <i>Village Location and Classification in Bakongan Timur District 2021</i>	6
1.2	KEADAAN IKLIM <i>CLIMATE CONDITION</i>	
1.2.1	Pengamatan Unsur Iklim Menurut Bulan di Kecamatan Bakongan Timur, 2021 <i>Observation of Climate Elements by Month at Bakongan Timur Subdistrict, 2021</i>	7
2.	PEMERINTAHAN/ <i>GOVERNMENT</i>	
2.1	Banyaknya Dusun dan Aparat Desa di Kecamatan Bakongan Timur 2021 <i>Number of Sub Villages and Village Officials in Bakongan Timur District 2021</i>	12
2.2	Nama–Nama Lingkungan/Dusun Dirinci Menurut Desa di Kecamatan Bakongan Timur 2021 <i>Name of Sub Villages/Environment By Villages in Bakongan Timur District 2021</i>	13
2.3	Jumlah Fasilitas Pemerintahan Desa di Kecamatan Bakongan Timur 2021 <i>Number of Village Facilities in Bakongan Timur District 2021</i>	14
3.	PENDUDUK/ <i>POPULATION</i>	
3.1	Penduduk, Distribusi Persentase Penduduk, Kepadatan Penduduk, Rasio Jenis Kelamin Penduduk Menurut Desa/Kelurahan di Kecamatan Bakongan Timur, 2021 <i>Population, Percentage Distribution of Population, Population Density, and Population Sex Ratio by Villages/Kelurahan in Bakongan Timur Subdistrict, 2021</i>	18

## LIST OF TABLES

3.2	Jumlah Penduduk Menurut Kelompok Umur dan Jenis Kelamin di Kecamatan Bakongan Timur, 2021 <i>Population by Age Groups and Sex in Bakongan Timur Subdistrict, 2021</i>	20
4.	SOSIAL DAN KESEJAHTERAAN RAKYAT/ <i>SOCIAL AND WELFARE</i>	
4.1	PENDIDIKAN <i>EDUCATION</i>	
4.1.1	Banyaknya Desa1/Kelurahan yang Memiliki Fasilitas Sekolah Menurut Tingkat Pendidikan di Kecamatan Bakongan Timur, 2021 <i>Number of Villages1/Kelurahan Having Educational Facilities by Educational Level in Bakongan Subdistrict, 2019–2021</i>	24
4.1.2	Jumlah Sekolah Menurut Tingkat Pendidikan di Kecamatan Bakongan Timur, 2020/2021 dan 2021/2022 <i>Number of Schools by Educational Level in Bakongan Timur Subdistrict, 2020/2021 and 2021/2022</i>	25
4.1.3	Jumlah Guru Menurut Tingkat Pendidikan di Kecamatan Bakongan Timur, 2020/2021 dan 2021/2022 <i>Number of Teachers by Educational Level in Bakongan Timur Subdistrict, 2020/2021 and 2021/2022</i>	27
4.1.4	Jumlah Murid Menurut Tingkat Pendidikan di Kecamatan Bakongan Timur, 2020/2021 dan 2021/2022 <i>Number of Pupils by Educational Level in Bakongan Timur Subdistrict, 2020/2021 and 2021/2022</i>	31
4.1.5	Jumlah Desa yang Memiliki Fasilitas Sekolah Menurut Kelurahan/Desa dan Tingkat Pendidikan Kecamatan Bakongan Timur, 2019-2021 <i>Number of Villages Having educational Facilities by Village and Educational Level in Bakongan Timur District, 2019-2021</i>	33
4.1.6	Banyaknya Sekolah Dasar (SD) Menurut Desa/Kelurahan di Kecamatan Bakongan Timur, 2021 <i>Number of Elementary Schools by Village in Bakongan Timur subdistrict, 2021</i>	34
4.1.7	Banyaknya Madrasah Ibtidaiyah (MI) Menurut Desa/Kelurahan di Kecamatan Bakongan Timur, 2021 <i>Number of Madrasah Ibtidaiyah (MI) by Village in Bakongan Timur subdistrict, 2021</i>	35
4.1.8	Banyaknya Sekolah Menengah Pertama (SMP) Menurut Desa/Kelurahan di Kecamatan Bakongan Timur, 2021 <i>Number of Junior High Schools by Village in Bakongan Timur Subdistrict, 2021</i>	36
4.1.9	Banyaknya Madrasah Tsanawiyah (MTs) Menurut Desa/Kelurahan di Kecamatan Bakongan Timur, 2021 <i>Number of Madrasah Tsanawiyah (MTs) by Village in Bakongan Timur Subdistrict, 2021</i>	37

4.1.10	Banyaknya Sekolah Menengah Atas (SMA) Menurut Desa/Kelurahan di Kecamatan Bakongan Timur, 2021 <i>Number of Senior High Schools by Village in Bakongan Timur Subdistrict, 2021</i>	38
4.1.11	Banyaknya Madrasah Aliyah (MA) Menurut Desa/Kelurahan di Kecamatan Bakongan Timur, 2021 <i>Number of Madrasah Aliyah (MA) by Village in Bakongan Timur Subdistrict, 2021</i>	39
4.1.12	Banyaknya Sekolah Menengah Kejuruan (SMK) Menurut Desa/Kelurahan di Kecamatan Bakongan Timur, 2021 <i>Number of Vocational High Schools by Village in Bakongan Timur Subdistrict, 2021</i>	40
4.1.13	Banyaknya Akademi/Perguruan Tinggi Menurut Desa/Kelurahan di Kecamatan Bakongan Timur, 2021 <i>Number of Academy/College by Village in Bakongan Timur Subdistrict, 2021</i>	40
4.1.14	Kemudahan Untuk Mencapai Sarana Pendidikan Terdekat Bagi Desa/Kelurahan yang Tidak ada Sarana Pendidikan Menurut Desa/Kelurahan dan Jenjang Pendidikan di Kecamatan Bakongan Timur, 2021 <i>Ease of Reaching the Nearest Educational Facilities for Villages with No Educational Facilities by Village and Educational Level in Bakongan Timur District, 2021.</i>	41
4.2	KESEHATAN HEALTH	
4.2.1	Banyaknya Desa/Kelurahan yang Memiliki Sarana Kesehatan Menurut Jenis Sarana Kesehatan di Kecamatan Bakongan Timur, 2021 <i>Number of Villages/Kelurahan Health Facilities by Type of Health Facilities in Bakongan Timur Subdistrict, 2019–2021</i>	43
4.2.2	Banyaknya Warga Penderita Kekurangan Gizi Menurut Desa/Kelurahan di Kecamatan Bakongan Timur, 2021 <i>Number of People with Malnutrition by Villages/Kelurahan in Bakongan Timur Subdistrict, 2021</i>	44
4.2.3	Banyaknya Sarana Kesehatan Menurut Desa/Kelurahan dan Jenis Sarana Kesehatan di Kecamatan Bakongan Timur, 2021 <i>Number of Health Facilities by Village and Type of Health Facilities in Bakongan Timur Subdistrict, 2021</i>	45
4.2.4	Kemudahan Mencapai Sarana Kesehatan Terdekat Bagi Desa/Kelurahan yang Tidak ada Sarana Kesehatan Menurut Desa/Kelurahan dan Jenis Sarana Kesehatan di Kecamatan Bakongan Timur, 2021 <i>Ease of Reaching the Nearest Health Facilities for Villages with No Health Facilities by Village and Type of Health Facilities in Bakongan Timur District, 2021</i>	47

## LIST OF TABLES

4.2.5	Jumlah Tenaga Kesehatan Menurut Desa di Kecamatan Bakongan Timur, 2021 <i>Number of Medical Personnel by Village in Bakongan Timur District 2021</i>	49
4.2.6	Banyaknya Penderita Rawat Jalan Pada Unit Pelayanan Kesehatan di Kecamatan Bakongan Timur 2021 <i>Number of Outpatient on Public Health Center in Bakongan Timur District, 2019-2021</i>	50
4.2.7	Banyaknya Penderita Penyakit Menular Pada Unit Pelayanan Kesehatan di Kecamatan Bakongan Timur 2021 <i>Number of Infectious Diseases Patient on Public Health Center in Bakongan Timur District 2019-2021</i>	51
4.2.8	Banyaknya Pengunjung Pelayanan Kesehatan Ibu dan Anak Pada Puskesmas dan Pustu Menurut Desa di Kecamatan Bakongan Timur 2021 <i>Number of Mother and Child Health Services Visitors on Public Health Center in Bakongan Timur District 2021</i>	52
4.3	PERUMAHAN DAN LINGKUNGAN <i>HOUSING AND ENVIRONMENT</i>	
4.3.1	Banyaknya Desa/Kelurahan Menurut Sumber Air Minum Sebagian Besar Keluarga di Kecamatan Bakongan Timur, 2021 <i>Number of Villages/Kelurahan by Drinking Water Source of Majority Family in Bakongan Timur Subdistrict, 2019–2021.</i>	55
4.3.2	Banyaknya Keluarga Menurut Desa/Kelurahan dan Jenis Pengguna Listrik di Kecamatan Bakongan Timur, 2021 <i>Number of Families by Village and Type of Electricity Users in Bakongan Timur District, 2021</i>	56
4.3.3	Banyaknya Desa/Kelurahan Menurut Sumber Penerangan Jalan Utama Desa/Kelurahan di Kecamatan Bakongan Timur, 2021 <i>Number of Villages by Main Street Lighting Sources in Bakongan Timur Subdistrict, 2019–2021</i>	57
4.3.4	Banyaknya Desa/Kelurahan Menurut Penggunaan Fasilitas Tempat Buang Air Besar Sebagian Besar Keluarga di Kecamatan Bakongan Timur, 2021 <i>Number of Villages/Kelurahan by Toilet Facility Used by Majority Family in Bakongan Timur Subdistrict, 2019–2021</i>	58
4.3.5	Banyaknya Desa/Kelurahan Menurut Jenis Bahan Bakar untuk Memasak yang Digunakan Sebagian Besar Keluarga di Kecamatan Bakongan Timur, 2021 <i>Number of Villages/Kelurahan by Type of Cooking Fuel Used by Majority Family in Bakongan Timur Subdistrict, 2021</i>	59

4.4.	AGAMA DAN SOSIAL LAINNYA <i>RELIGION AND OTHER SOCIAL AFFAIRS</i>	
4.4.1	Jumlah Tempat Peribadatan Menurut Desa/Kelurahan di Kecamatan Bakongan Timur, 2021 <i>Number of Worship Places by Villages/Kelurahan in Bakongan Timur Subdistrict, 2021</i>	60
4.4.2	Banyaknya Kejadian Bencana Alam Menurut Desa/Kelurahan dan Jenis Bencana Alam di Kecamatan Bakongan Timur, 2021 <i>Number of Natural Disaster Events by Villages/Kelurahan and Type of Natural Disaster in Bakongan Timur Subdistrict, 2021</i>	61
4.4.3	Banyaknya Korban Jiwa Akibat Bencana Alam Menurut Desa/Kelurahan dan Jenis Bencana Alam di Kecamatan Bakongan Timur, 2021 <i>Number of Fatalities Due to Natural Disasters by Villages/Kelurahan and Type of Natural Disaster in Bakongan Timur Subdistrict, 2021</i>	64
4.4.4	Keberadaan Fasilitas/Upaya Antisipasi/Mitigasi Bencana Alam Menurut Desa/Kelurahan di Kecamatan Bakongan Timur, 2021 <i>Existence of Facilities/Efforts for Anticipation/Mitigation of Natural Disasters by Villages/Kelurahan by Villages/Kelurahan in Bakongan Timur Subdistrict, 2021</i>	67
4.4.5	Banyaknya Desa/Kelurahan yang Memiliki Kelompok Kegiatan Olahraga Menurut Jenis Olahraga dan Ketersediaan Fasilitas/Lapangan Olahraga di Kecamatan Bakongan Timur, 2021 <i>Number of Villages/Kelurahan Having Sport Activities Groups by Type of Sport and Availability of Sport Facilities/Fields in Bakongan Timur Subdistrict, 2021</i>	69
4.4.6	Banyaknya Kasus Kriminal yang Dilaporkan ke Kepolisian Menurut Desa di Kecamatan Bakongan Timur 2021 <i>Number of Criminal Cases in Bakongan Timur District 2021</i>	71
4.4.7	Banyaknya Nikah, Talak/Cerai dan Rujuk di Kecamatan Bakongan Timur 2021 <i>Number of Marriages and Divorce in Bakongan Timur District 2021</i>	72
5.	PERTANIAN/AGRICULTURE	
5.1	HORTIKULTURA <i>HORTICULTURE</i>	
5.1.1	Luas Panen Tanaman Sayuran Menurut Jenis Tanaman di Kecamatan Bakongan Timur (ha), 2020 dan 2021 <i>Harvested Area of Seasonal Vegetables by Kind of Plant in Bakongan Timur Subdistrict (ha), 2020 dan 2021</i>	76
5.1.2	Produksi Tanaman Sayuran Menurut Jenis Tanaman di Kecamatan Bakongan Timur (kuintal), 2020 dan 2021 <i>Production of Vegetables by Kind of Plant in Bakongan Timur Subdistrict (quintal), 2020 dan 2021</i>	77

## LIST OF TABLES

5.1.3	Luas Panen Tanaman Biofarmaka Menurut Jenis Tanaman di Kecamatan Bakongan Timur (m <sup>2</sup> ), 2020 dan 2021 <i>Harvested Area of Medicinal Plants by Kind of Plant (m<sup>2</sup>) in Bakongan Timur District, 2020 dan 2021</i>	78
5.1.4	Produksi Tanaman Biofarmaka Menurut Jenis Tanaman di Kecamatan Bakongan Timur (kg), 2020 dan 2021 <i>Production of Medicinal Plants by Kind of Plant (Kg) in Bakongan Timur District, 2020 and 2021</i>	79
5.1.5	Luas Panen Tanaman Hias Menurut Jenis Tanaman di Kecamatan Bakongan Timur (m <sup>2</sup> ), 2020 dan 2021 <i>Harvested Area of Ornamental Plants by Kind of Plant (m<sup>2</sup>) in Bakongan Timur District, 2020 and 2021</i>	80
5.1.6	Produksi Tanaman Hias Menurut Jenis Tanaman di Kecamatan Bakongan Timur (tangkai), 2020 dan 2021 <i>Production of Ornamental Plants by Kind of Plant (tangkai) in Bakongan Timur District, 2020 and 2021</i>	81
5.1.7	Produksi Buah-Buahan Tahunan Menurut Jenis Tanaman di Kecamatan Bakongan Timur (kuintal), 2020 dan 2021 <i>Production of Annual Fruits by Kind of Plant (Ton) in Bakongan Timur District, 2020 and 2021</i>	82
5.2.	PERKEBUNAN <i>ESTATE CORPS</i>	
5.2.1	Luas Panen Tanaman Sayuran Menurut Jenis Tanaman di Kecamatan Bakongan Timur, 2020 dan 2021 <i>Harvested Area of Corps by Kind of Plant (ha) in Bakongan Timur District, 2020 and 2021</i>	83
5.2.2	Produksi Tanaman Perkebunan Menurut Jenis Tanaman (Ton) di Kecamatan Bakongan Timur, 2020 dan 2021 <i>Production of Corps by Kind of Plant (Ton) in Bakongan Timur District, 2020 and 2021</i>	84
5.3.	PETERNAKAN <i>LIVE STOCK</i>	
5.3.1	Populasi Ternak Menurut Jenisnya di Kecamatan Bakongan Timur 2020 dan 2021 (Ekor) <i>Number of Livestock in Bakongan Timur District 2020 dan 2021</i>	85
5.4.	PERIKANAN <i>FISHERY</i>	
5.4.1	Banyaknya Produksi Ikan Laut Menurut Jenisnya di Kecamatan Bakongan Timur 2020-2021 (Ton) <i>Marine Fishery Production By Species in Bakongan Timur District 2020-2021</i>	86



6.	PARIWISATA, TRANSPORTASI, DAN KOMUNIKASI/ <i>TOURISM, TRANSPORTATION, AND COMMUNICATION</i>	
6.1	PARIWISATA <i>TOURISM</i>	
6.1.1	Jumlah Sarana Akomodasi Menurut Desa/Kelurahan dan Jenis Akomodasi di Kecamatan Bakongan Timur, 2021 <i>Number of Accomodation Facilities by Villages/Kelurahan and Type of Accomodation in Bakongan Timur Subdistrict, 2021</i>	90
6.2	TRANSPORTASI <i>TRANSPORTATION</i>	
6.2.1	Prasarana dan Sarana Transportasi Antar Desa/Kelurahan Menurut Desa/Kelurahan di Kecamatan Bakongan Timur, 2021 <i>Inter-Villages Transportation Infrastructure and Facilities by Villages/Kelurahan in Bakongan Timur Subdistrict, 2021</i>	91
6.2.2	Keberadaan Kantor Pos/Pos Pembantu/Rumah Pos, Pos Keliling, dan Perusahaan/Agen Jasa Ekspedisi Swasta Menurut Desa/Kelurahan di Kecamatan Bakongan Timur, 2021 <i>Number of Post Office/Subsidiary of Post Office, Mobile Portal Service, Private Expedition Service Company by Villages/Kelurahan in Bakongan Timur Subdistrict, 2021</i>	93
6.3	KOMUNIKASI <i>COMMUNICATION</i>	
6.3.1	Jumlah Menara Telepon seluler dan Operator Layanan Komunikasi Telepon Seluler Menurut Desa/Kelurahan di Kecamatan Bakongan Timur, 2021 <i>Number of Base Transceiver Station (BTS) and Cellular Phone Communication Service Operators by Villages/Kelurahan in Bakongan Timur Subdistrict, 2021</i>	94
6.3.2	Kekuatan Sinyal Telepon Seluler dan Jenis Sinyal Internet Telepon Seluler Menurut Desa/Kelurahan di Kecamatan Bakongan Timur, 2021 <i>The Strenght of Celular Phone Signal by Villages/Kelurahan in Bakongan Timur Subdistrict, 2021</i>	95
7.	PERBANKAN, KOPERASI, DAN PERDAGANGAN/ <i>BANKING, COOPERATIVE, AND TRADE</i>	
7.1	Banyaknya Sarana Lembaga Keuangan Bank Menurut Desa/Kelurahan dan Jenis Bank di Kecamatan Bakongan Timur, 2021 <i>Number of Bank by Villages/Kelurahan and Type of Bank in Bakongan Timur Subdistrict, 2021</i>	100
7.2	Banyaknya Koperasi Aktif Menurut Menurut Desa/Kelurahan dan Jenis Koperasi di Kecamatan Bakongan Timur, 2021 <i>Number of Cooperative by Villages/Kelurahan and Type of Cooperative in Bakongan Timur Subdistrict, 2021</i>	101

LIST OF TABLES

- 7.3 Banyaknya Sarana Perdagangan Menurut Desa/Kelurahan dan Jenis Sarana Perdagangan di Kecamatan Bakongan Timur, 2021  
*Number of Trade Facilities by Villages/Kelurahan and Type of Trade Facilities in Bakongan Timur Subdistrict, 2021*

<https://acehselatankab.bps.go.id>

## DAFTAR GAMBAR/LIST OF FIGURES

	Halaman Page
1.1 Luas Daerah (km <sup>2</sup> ) Menurut Desa/Kelurahan di Kecamatan Bakongan Timur 2021 <i>Amount of Covered Area, According To Villages in Bakongan Timur District 2021</i>	3
2.1 Jumlah Fasilitas Pemerintahan Desa di Kecamatan Bakongan Timur 2021 <i>Number of Village Facilities in Bakongan Timur District 2021</i>	11
3.1 Penduduk Menurut Desa/Kelurahan di Kecamatan Bakongan Timur, 2021 <i>Population by Villages in Bakongan Timur Subdistrict, 2021</i>	17
4.1 Banyaknya Desa/Kelurahan yang Memiliki Fasilitas Sekolah Menurut Tingkat Pendidikan di Kecamatan Bakongan Timur, 2019–2021 <i>Number of Villages/Kelurahan Having Educational Facilities by Educational Level in Bakongan Timur Subdistrict, 2019–2021</i>	23
5.1 Luas Panen Tanaman Sayuran Menurut Jenis Tanaman di Kecamatan Bakongan Timur, 2020 dan 2021 <i>Harvested Area of Seasonal Vegetables by Kind of Plant in Bakongan Timur Subdistrict (ha), 2020 dan 2021</i>	71
6.1 Jumlah Sarana Akomodasi Menurut Desa/Kelurahan dan Jenis Akomodasi di Kecamatan Bakongan Timur, 2021 <i>Number of Accomodation Facilities by Villages/Kelurahan and Type of Accomodation in Bakongan Timur Subdistrict, 2021</i>	85
7.1 Banyaknya Sarana Lembaga Keuangan Bank Menurut Desa/Kelurahan dan Jenis Bank di Kecamatan Bakongan Timur, 2021 <i>Number of Bank by Villages/Kelurahan and Type of Bank in Bakongan Timur Subdistrict, 2021</i>	95

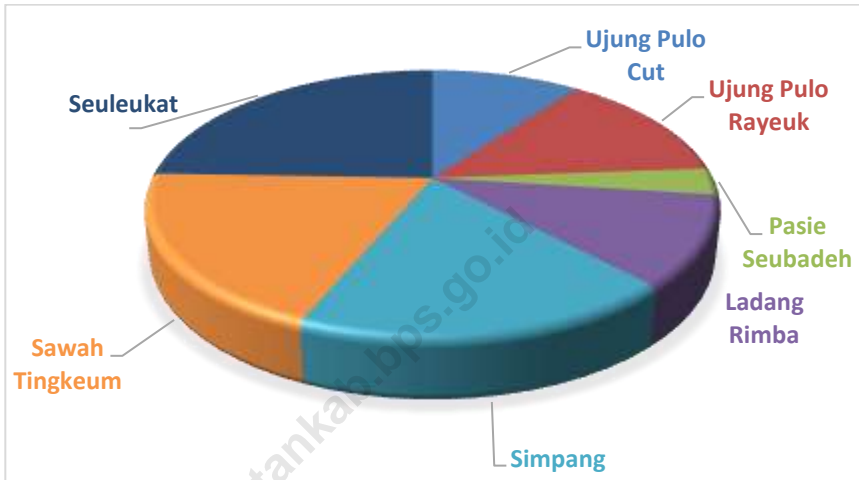
01

GEOGRAFI DAN IKLIM  
*GEOGRAPHY AND CLIMATE*

<https://acehselatankab.bps.go.id/>

Grafik  
Graph 1.1

Luas Daerah (km<sup>2</sup>) Menurut Desa/Kelurahan di Kecamatan Bakongan Timur 2021  
*Amount of Covered Area, According To Villages in Bakongan Timur District 2021*



Sumber : Kantor Camat Bakongan Timur  
*Source : District Office Of Bakongan Timur*

## GEOGRAPHY AND CLIMATE

### 1.1 GEOGRAFI GEOGRAPHY

*Tabel*  
*Table* 1.1.1 *Luas Daerah menurut Desa di Kecamatan Bakongan Timur, 2021*  
*Total Area by Village in Bakongan Timur District, 2021*

Desa Village	Luas (km2) Total Area (square.km)	Persentase terhadap Luas Kecamatan <b>Percentage to Sub Distrit's</b> Area
(1)	(2)	(3)
Ujung Pulo Cut	4,35	10,2
Ujung Pulo Rayeuk	5,84	13,6
Pasie Seubadeh	1,38	3,2
Ladang Rimba	4,71	11
Simpang	7,86	18,3
Sawah Tingkeum	8,22	19,2
Seuleukat	10,47	24,4
Bakongan Timur	42,83	100

Sumber : Kantor Camat Bakongan Timur  
Source : District Office Of Bakongan Timur

Tabel 1.1.2  
 Table 1.1.2  
 Jarak (Km) dan Ketinggian Dari Permukaan Air Laut Menurut Desa/Kelurahan di Kecamatan Bakongan Timur 2021  
*Distance to the Subdistrict Capital and Regency/Municipal Capital by Villages in Bakongan Timur Subdistrict (km), 2021*

Desa/Kelurahan <i>Village/Kelurahan</i>	Jarak ke Ibukota Kecamatan <i>Distance to Subdistrict Capital</i>	Jarak ke Ibukota Kabupaten/Kota <i>Distance to Regency/Municipal Capital</i>
(1)	(2)	(3)
Ujung Pulo Cut	7,3	63,7
Ujung Pulo Rayeuk	2,65	65
Pasie Seubadeh	0	70
Ladang Rimba	0,75	71
Simpang	2	73
Sawah Tingkeum	1,8	73
Seuleukat	5	78

Sumber : Kantor Camat Bakongan Timur

Source : District Office Of Bakongan Timur

Tabel 1.1.3 Letak dan Klasifikasi Desa di Kecamatan Bakongan Timur, 2021  
 Table 1.1.3 Village Location And Classification in Bakongan Timur District 2021

Desa/Kelurahan <i>Village/Kelurahan</i>	Letak Desa/ Kelurahan		Klasifikasi Desa/ Kelurahan		
	Pantai	Bukan Pantai	Swadaya	Swakarya	Swasembada
1	2	3	4	5	6
Ujung Pulo Cut	√	-	√	-	-
Ujung Pulo Rayeuk	√	-	√	-	-
Pasie Seubadeh	√	-	√	-	-
Ladang Rimba	-	√	√	-	-
Simpang	-	√	√	-	-
Sawah Tingkeum	√	-	√	-	-
Seuleukat	√	-	√	-	-
Jumlah	5	2	7	0	0

Sumber : Kantor Camat Bakongan Timur  
 Source : District



1.2 KEADAAN IKLIM  
CLIMATE CONDITION

Tabel 1.2.1 Curah Hujan dan Hari Hujan di Kecamatan Bakongan Timur 2021  
Table 1.2.1 Precipitation and Rainy Day in Bakongan Timur District 2021

Bulan/Month	Curah Hujan Precipitation (mm <sup>3</sup> )	Hari Hujan Rainy Days
(1)	(2)	(3)
Januari/January	133	6
Februari/February	160	5
Maret/March	226	13
April/April	249	9
Mei/May	404	11
Juni/June	159	8
Juli/July	164	9
Agustus/August	221	11
September/September	171	10
Oktober/October	174	11
November/November	397	17
Desember/December	292	12

Sumber : Dinas Pertanian  
Source : Agriculture Office

<https://acehselatankab.bps.go.id>

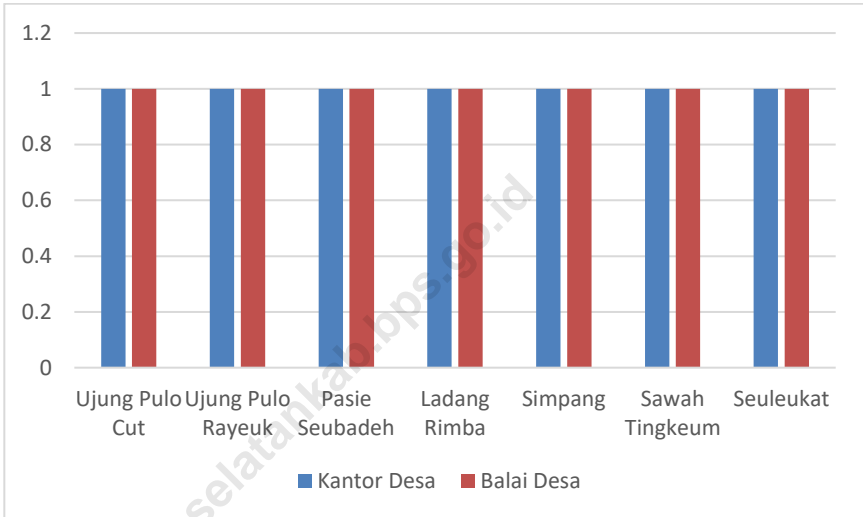
02

PEMERINTAHAN  
GOVERNMENT

<https://acehselatankab.bps.go.id/>

Grafik  
Graph 2.1

Jumlah Fasilitas Pemerintahan Desa di Kecamatan Bakongan Timur 2021  
Number of Village Facilities in Bakongan Timur District 2021



Sumber : Kantor Camat Bakongan Timur  
Source : District Office Of Bakongan Timur

Tabel  
Table 2.1

*Banyaknya Dusun dan Aparat Desa di Kecamatan  
Bakongan Timur 2021*  
*Number of Sub Villages and Village Officials in Bakongan  
Timur District 2021*

Desa	Dusun	Kepala Desa	Kepala Dusun
(1)	(2)	(3)	(4)
Ujung Pulo Cut	2	1	2
Ujung Pulo Rayeuk	3	1	3
Pasie Seubadeh	3	1	3
Ladang Rimba	2	1	2
Simpang	3	1	3
Sawah Tingkeum	3	1	3
Seuleukat	4	1	4
Jumlah	20	7	20

Sumber : Kantor Camat Bakongan Timur  
Source : District Office Of Bakongan Timur

**Tabel** 2.2 Jarak (Km) dan Ketinggian Dari Permukaan Air Laut Menurut Desa/Kelurahan di Kecamatan Bakongan Timur 2021  
**Table** 2.2 *Distance to the Subdistrict Capital and Regency/Municipal Capital by Villages in Bakongan Timur Subdistrict (km), 2021*

Desa/Kelurahan <i>Village/Kelurahan</i>	Nama Lingkungan / Dusun
(1)	(2)
Ujung Pulo Cut	Dsn lembah Cut Ali dan Blang Pelita
Ujung Pulo Rayeuk	Dsn Gampong, Pulo Dua, Padang Raja
Pasie Seubadeh	Dsn Keude, Kuala Cangkol, Kuta Baro
Ladang Rimba	Dsn Padang Sari, Padang Panjang
Simpang	Dsn Keramat, Tamah Bakjok, Alue Buloh
Sawah Tingkeum	Dsn Kutatring, Bengkoklan, Lok Jamin
Seuleukat	Dsn, Satu, Dua, Tiga, Empat

Sumber : Kantor Camat Bakongan Timur  
*Source : District Office Of Bakongan Timur*

Tabel 2.3 Jumlah Fasilitas Pemerintahan Desa di Kecamatan Bakongan Timur 2021  
 Table Number of Village Facilities in Bakongan Timur District 2021

Desa/Kelurahan Village/Kelurahan	Kantor Pemerintahan Desa	Balai Desa
(1)	(2)	(3)
Ujung Pulo Cut	1	1
Ujung Pulo Rayeuk	1	1
Pasie Seubadeh	1	1
Ladang Rimba	1	1
Simpang	1	1
Sawah Tingkeum	1	1
Seuleukat	1	1
Jumlah	7	7

Sumber : Kantor Camat Bakongan Timur  
 Source : District

03

PENDUDUK  
*POPULATION*

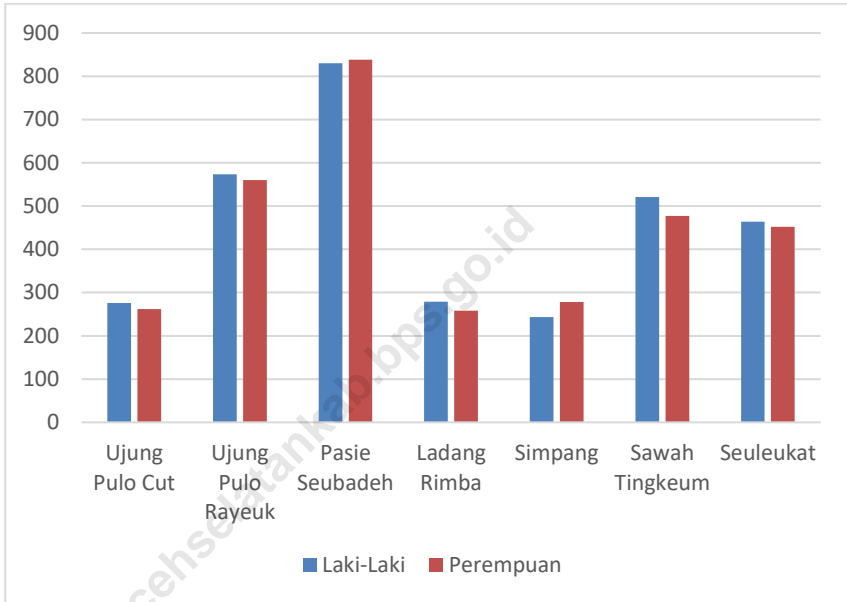
<https://acehselatankab.bps.go.id>



Grafik  
Graph

3.1

Penduduk Menurut Desa/Kelurahan di Kecamatan Bakongan Timur, 2021  
*Population by Villages in Bakongan Timur Subdistrict, 2021*



Sumber: Dinas Kependudukan dan Catatan Sipil Kabupaten Aceh Selatan, Kondisi Desember 2021

Tabel  
Table

3.1

Penduduk, Distribusi Persentase Penduduk, Kepadatan Penduduk, Rasio Jenis Kelamin Penduduk Menurut Desa/Kelurahan di Kecamatan Bakongan Timur, 2021  
*Population, Percentage Distribution of Population, Population Density, and Population Sex Ratio by Villages/Kelurahan in Bakongan Timur Subdistrict, 2021*

Desa/Kelurahan <i>Village/Kelurahan</i>	Penduduk/Population		
	Laki-Laki <i>Male</i>	Perempuan <i>Female</i>	Jumlah <i>Total</i>
(1)	(2)	(3)	(4)
Ujung Pulo Cut	276	262	538
Ujung Pulo Rayeuk	573	560	1133
Pasie Seubadeh	830	838	1668
Ladang Rimba	279	258	537
Simpang	243	278	521
Sawah Tingkeum	521	477	998
Seuleukat	464	452	916
Bakongan Timur	3186	3125	6311

Lanjutan Tabel/*Continued Table 3.1*

Desa/Kelurahan <i>Village/Kelurahan</i>	Persentase Penduduk <i>Percentage of Total Population</i>	Kepadatan Penduduk (per Km <sup>2</sup> ) <i>Population Density per sq.km</i>	Rasio Jenis Kelamin Penduduk <i>Population Sex Ratio</i>
(1)	(5)	(6)	(7)
Ujung Pulo Cut	0,23	123,68	105,34
Ujung Pulo Rayeuk	0,48	194,01	102,32
Pasie Seubadeh	0,71	1208,70	99,05
Ladang Rimba	0,23	114,01	108,14
Simpang	0,22	66,28	87,41
Sawah Tingkeum	0,42	121,41	109,22
Seuleukat	0,39	87,49	102,65
Bakongan Timur	2,67	147,35	101,95

Sumber: *Dinas Kependudukan dan Catatan Sipil Kabupaten Aceh Selatan, Kondisi Desember 2021*

## POPULATION

Tabel  
Table

3.2

Jumlah Penduduk Menurut Kelompok Umur dan Jenis Kelamin di Kecamatan Bakongan Timur, 2021  
*Population by Age Groups and Sex in Bakongan Timur Subdistrict, 2021*

Kelompok Umur <i>Age Groups</i>	Jenis Kelamin/Sex		Jumlah <i>Total</i>
	Laki-Laki <i>Male</i>	Perempuan <i>Female</i>	
1	2	3	4
0-4	292	253	545
5-9	330	303	633
10-14	262	278	540
15-19	294	251	545
20-24	316	307	623
25-29	286	278	564
30-34	251	252	503
35-39	278	228	506
40-44	228	248	476
45-49	233	193	426
50-54	134	152	286
55-59	113	104	217
60-64	70	105	175
65-69	46	71	117
70-74	23	45	68
75+	30	57	87

Sumber: Dinas Kependudukan dan Catatan Sipil Kabupaten Aceh Selatan,  
*Kondisi Desember 2021*

# 04

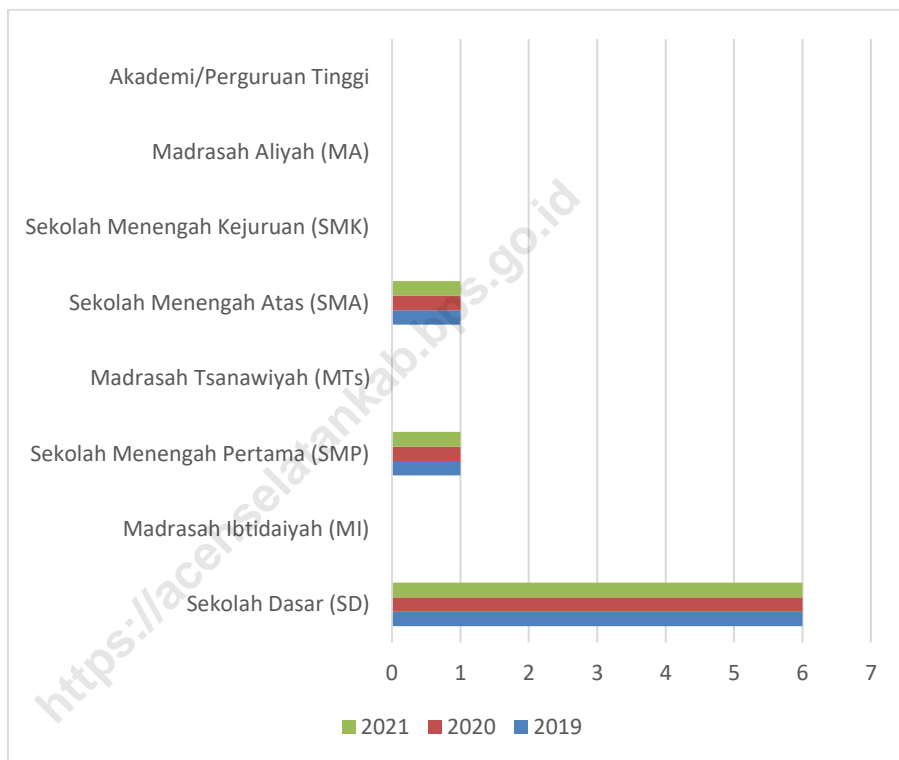
## SOSIAL DAN KESEJAHTERAAN RAKYAT *SOCIAL AND WELFARE*

<https://acehselatankab.bps.go.id/>

Grafik  
Graph

4.1

Banyaknya Desa/Kelurahan yang Memiliki Fasilitas Sekolah Menurut Tingkat Pendidikan di Kecamatan Bakongan Timur, 2019–2021  
*Number of Villages/Kelurahan Having Educational Facilities by Educational Level in Bakongan Subdistrict, 2019–2021*



Sumber/Source: BPS, Pendataan Potensi Desa (Podes) 2020 dan 2021/BPS-Statistics Indonesia, Village Potential Data Collecting 2020 and 2021

4.1 PENDIDIKAN  
EDUCATION

Tabel  
Table 4.1.1 *Banyaknya Desa/Kelurahan yang Memiliki Fasilitas Sekolah Menurut Tingkat Pendidikan di Kecamatan Bakongan Timur, 2019–2021*  
*Number of Villages/Kelurahan Having Educational Facilities by Educational Level in Bakongan Subdistrict, 2019–2021*

Tingkat Pendidikan <i>Educational Level</i>	2019	2020	2021
(1)	(2)	(3)	(4)
Sekolah Dasar (SD) <i>Primary School</i>	6	6	6
Madrasah Ibtidaiyah (MI) <i>Madrasah Ibtidaiyah</i>	0	0	0
Sekolah Menengah Pertama (SMP) <i>Junior High School</i>	1	1	1
Madrasah Tsanawiyah (MTs) <i>Madrasah Tsanawiyah (MTs)</i>	0	0	0
Sekolah Menengah Atas (SMA) <i>Senior High School</i>	1	1	1
Sekolah Menengah Kejuruan (SMK) <i>Vocational High School</i>	0	0	0
Madrasah Aliyah (MA) <i>Madrasah Aliyah</i>	0	0	0
Akademi/Perguruan Tinggi <i>Academy/University</i>	0	0	0

Sumber/Source: BPS, Pendataan Potensi Desa (Podes) 2020 dan 2021/BPS-Statistics Indonesia, Village Potential Data Collecting 2020 and 2021

Tabel 4.1.2 Jumlah Sekolah Menurut Tingkat Pendidikan di Kecamatan Bakongan Timur, 2020/2021 dan 2021/2022  
*Number of Schools by Educational Level in Bakongan Timur Subdistrict, 2020/2021 and 2021/2022*

Tingkat Pendidikan Educational Level	Negeri/Public		Swasta/Private		Jumlah/Total	
	2020/2021	2021/2022	2020/2021	2021/2022	2020/2021	2021/2022
1	2	3	4	5	6	7
Taman Kanak-Kanak (TK) /Kindergarten	-	-	3	3	3	3
Raudatul Athfal (RA)	-	-	-	-	-	-
Sekolah Dasar (SD) <i>Elementary Schools</i>	7	7	-	-	7	7
Madrasah Ibtidaiyah (MI)	-	-	-	-	-	-
Sekolah Menengah Pertama (SMP) <i>Junior High Schools</i>	1	1	-	-	1	1
Madrasah Tsanawiyah (MTs)	-	-	-	-	-	-
Sekolah Menengah Atas (SMA) <sup>1</sup> <i>Senior High Schools</i>	1	1	-	-	1	1
Sekolah Menengah Kejuruan (SMK) <i>Vocational High Schools</i>	-	-	-	-	-	-
Madrasah Aliyah (MA)	-	-	-	-	-	-

Sumber/Source: Kementerian Pendidikan, Kebudayaan, Riset, dan Teknologi dan Kementerian Agama, EMIS



**Tabel** 4.1.3 Jumlah Guru Menurut Tingkat Pendidikan di Kecamatan Bakongan Timur, 2020/2021 dan 2021/2022  
**Table** 4.1.3 *Number of Teachers by Educational Level in Bakongan Timur Subdistrict, 2020/2021 and 2021/2022*

Tingkat Pendidikan <i>Educational Level</i>	Negeri/Public		Swasta/Private		Jumlah/Total	
	2020/2021	2021/2022	2020/2021	2021/2022	2020/2021	2021/2022
1	2	3	4	5	6	7
Taman Kanak-Kanak (TK)/Kindergarten	-	-	11	15	11	15
Raudatul Athfal (RA)	-	-	-	-	-	-
Sekolah Dasar (SD) <i>Elementary Schools</i>	77	82	-	-	77	82
Madrasah Ibtidaiyah (MI)	-	-	-	-	-	-
Sekolah Menengah Pertama (SMP) <i>Junior High Schools</i>	22	18	-	-	22	18
Madrasah Tsanawiyah (MTs)	-	-	-	-	-	-
Sekolah Menengah Atas (SMA)1 <i>Senior High Schools</i>	28	29	-	-	28	29
Sekolah Menengah Kejuruan (SMK) <i>Vocational High Schools</i>	-	-	-	-	-	-
Madrasah Aliyah (MA)	-	-	-	-	-	-

Sumber/Source: Kementerian Pendidikan, Kebudayaan, Riset, dan Teknologi dan Kementerian Agama, EMIS

**Tabel** 4.1.4 Jumlah Murid Menurut Tingkat Pendidikan di Kecamatan Bakongan Timur, 2020/2021 dan 2021/2022  
**Table** 4.1.4 *Number of Pupils by Educational Level in Bakongan Timur Subdistrict, 2020/2021 and 2021/2022*

Tingkat Pendidikan <i>Educational Level</i>	Negeri/Public		Swasta/Private		Jumlah/Total	
	2020/2021	2021/2022	2020/2021	2021/2022	2020/2021	2021/2022
1	2	3	4	5	6	7
Taman Kanak-Kanak (TK)/Kindergarten	-	-	128	110	128	110
Raudatul Athfal (RA)	-	-	-	-	-	-
Sekolah Dasar (SD) <i>Elementary Schools</i>	728	7211	-	-	728	7211
Madrasah Ibtidaiyah (MI)	-	-	-	-	-	-
Sekolah Menengah Pertama (SMP) <i>Junior High Schools</i>	167	18	-	-	167	180
Madrasah Tsanawiyah (MTs)	-	-	-	-	-	-
Sekolah Menengah Atas (SMA)1 <i>Senior High Schools</i>	110	107	-	-	110	107
Sekolah Menengah Kejuruan (SMK) <i>Vocational High Schools</i>	-	-	-	-	-	-
Madrasah Aliyah (MA)	-	-	-	-	-	-

Sumber/Source: Kementerian Pendidikan, Kebudayaan, Riset, dan Teknologi dan Kementerian Agama, EMIS

## SOCIAL AND WELFARE

Tabel  
Table

4.1.5

Jumlah Desa yang Memiliki Fasilitas Sekolah Menurut Kelurahan/Desa dan Tingkat Pendidikan Kecamatan Bakongan Timur, 2019-2021

*Number of Villages Having educational Facilities by Village and Educational Level in Bakongan Timur District, 2019-2021*

Desa	SD Primary School			SMP Junior High School		
	2019	2020	2021	2019	2020	2021
(1)	(2)	(3)	(4)	(5)	(6)	(7)
Ujung Pulo Cut	1	1	1	0	0	0
Ujung Pulo Rayeuk	1	1	1	0	0	0
1Pasie Seubadeh	1	1	1	1	1	1
Ladang Rimba	1	1	1	0	0	0
Simpang	0	0	0	0	0	0
Sawah Tingkeum	2	2	2	0	0	0
Seuleukat	1	1	1	0	0	0
Jumlah	7	7	7	1	1	1

Lanjutan Tabel/Continued Table 4.1.5

Desa Village	SMA Senior High School			SMK Vocational School			Perguruan Tinggi University			
	2019	2020	2021	2019	2020	2021	2019	2020	2021	
	(1)	(8)	(9)	(10)	(11)	(12)	(13)	(14)	(15)	(16)
Ujung Pulo Cut	0	0	0	0	0	0	0	0	0	0
Ujung Pulo Rayeuk	0	0	0	0	0	0	0	0	0	0
Pasie Seubadeh	1	1	1	0	0	0	0	0	0	0
Ladang Rimba	0	0	0	0	0	0	0	0	0	0
Simpang	0	0	0	0	0	0	0	0	0	0
Sawah Tingkeum	0	0	0	0	0	0	0	0	0	0
Seuleukat	0	0	0	0	0	0	0	0	0	0
Jumlah	1	1	1	0	0	0	0	0	0	0

Sumber : BPS, Pendataan Potensi Desa (Podes)

## SOCIAL AND WELFARE

**Tabel** 4.1.6 Banyaknya Sekolah Dasar (SD) Menurut Desa/Kelurahan di Kecamatan Bakongan Timur, 2021  
**Table** 4.1.6 *Number of Elementary Schools by Village in Bakongan Timur subdistrict, 2021*

Desa Village	Negeri	Swasta	Jumlah
(1)	(2)	(3)	(4)
Ujung Pulo Cut	0	0	0
Ujung Pulo Rayeuk	1	0	1
Pasie Seubadeh	1	0	1
Ladang Rimba	1	0	1
Simpang	0	0	0
Sawah Tingkeum	2	0	2
Seuleukat	1	0	1
Bakongan Timur	6	0	6

Sumber : BPS, Pendataan Potensi Desa (Podes) 2021

**Tabel** 4.1.7 Banyaknya Madrasah Ibtidaiyah (MI) Menurut Desa/Kelurahan di Kecamatan Bakongan Timur, 2021  
**Table** *Number of Madrasah Ibtidaiyah (MI) by Village in Bakongan Timur subdistrict, 2021*

Desa Village	Negeri	Swasta	Jumlah
(1)	(2)	(3)	(4)
Ujung Pulo Cut	0	0	0
Ujung Pulo Rayeuk	0	0	0
Pasie Seubadeh	0	0	0
Ladang Rimba	0	0	0
Simpang	0	0	0
Sawah Tingkeum	0	0	0
Seuleukat	0	0	0
Bakongan Timur	0	0	0

Sumber : BPS, Pendataan Potensi Desa (Podes) 2021

**Tabel** 4.1.8 Banyaknya Sekolah Menengah Pertama (SMP) Menurut Desa/Kelurahan di Kecamatan Bakongan Timur, 2021  
**Table** 4.1.8 *Number of Junior High Schools by Village in Bakongan Timur Subdistrict, 2021*

Desa Village	Negeri	Swasta	Jumlah
(1)	(2)	(3)	(4)
Ujung Pulo Cut	0	0	0
Ujung Pulo Rayeuk	0	0	0
Pasie Seubadeh	1	0	1
Ladang Rimba	0	0	0
Simpang	0	0	0
Sawah Tingkeum	0	0	0
Seuleukat	0	0	0
Bakongan Timur	1	0	1

Sumber : BPS, Pendataan Potensi Desa (Podes) 2021

**Tabel 4.1.9** Banyaknya Madrasah Tsanawiyah (MTs) Menurut Desa/Kelurahan di Kecamatan Bakongan Timur, 2021  
*Number of Madrasah Tsanawiyah (MTs) by Village in Bakongan Timur Subdistrict, 2021*

Desa Village	Negeri	Swasta	Jumlah
(1)	(2)	(3)	(4)
Ujung Pulo Cut	0	0	0
Ujung Pulo Rayeuk	0	0	0
Pasie Seubadeh	0	0	0
Ladang Rimba	0	0	0
Simpang	0	0	0
Sawah Tingkeum	0	0	0
Seuleukat	0	0	0
Bakongan Timur	0	0	0

Sumber : BPS, Pendataan Potensi Desa (Podes) 2021



**Tabel** 4.1.10 Banyaknya Sekolah Menengah Atas (SMA) Menurut Desa/Kelurahan di Kecamatan Bakongan Timur, 2021  
**Table** 4.1.10 *Number of Senior High Schools by Village in Bakongan Timur Subdistrict, 2021*

Desa Village	Negeri	Swasta	Jumlah
(1)	(2)	(3)	(4)
Ujung Pulo Cut	0	0	0
Ujung Pulo Rayeuk	0	0	0
Pasie Seubadeh	1	0	1
Ladang Rimba	0	0	0
Simpang	0	0	0
Sawah Tingkeum	0	0	0
Seuleukat	0	0	0
Bakongan Timur	1	0	1

Sumber : BPS, Pendataan Potensi Desa (Podes) 2021

**Tabel** 4.1.11 Banyaknya Madrasah Aliyah (MA) Menurut Desa/Kelurahan di Kecamatan Bakongan Timur, 2021  
**Table** 4.1.11 *Number of Madrasah Aliyah (MA) by Village in Bakongan Timur Subdistrict, 2021*

Desa Village	Negeri	Swasta	Jumlah
(1)	(2)	(3)	(4)
Ujung Pulo Cut	0	0	0
Ujung Pulo Rayeuk	0	0	0
Pasie Seubadeh	0	0	0
Ladang Rimba	0	0	0
Simpang	0	0	0
Sawah Tingkeum	0	0	0
Seuleukat	0	0	0
Bakongan Timur	0	0	0

Sumber : BPS, Pendataan Potensi Desa (Podes) 2021

Tabel 4.1.12 Banyaknya Sekolah Menengah Kejuruan (SMK) Menurut Desa/Kelurahan di Kecamatan Bakongan Timur, 2021  
 Table 4.1.12 *Number of Vocational High Schools by Village in Bakongan Timur Subdistrict, 2021*

Desa Village	Negeri	Swasta	Jumlah
(1)	(2)	(3)	(4)
Ujung Pulo Cut	0	0	0
Ujung Pulo Rayeuk	0	0	0
Pasie Seubadeh	0	0	0
Ladang Rimba	0	0	0
Simpang	0	0	0
Sawah Tingkeum	0	0	0
Seuleukat	0	0	0
Bakongan Timur	0	0	0

Sumber : BPS, Pendataan Potensi Desa (Podes) 2021

**Tabel** 4.1.13 Banyaknya Akademi/Perguruan Tinggi Menurut Desa/Kelurahan di Kecamatan Bakongan Timur, 2021  
**Table** 4.1.13 *Number of Academy/College by Village in Bakongan Timur Subdistrict, 2021*

Desa Village	Negeri	Swasta	Jumlah
(1)	(2)	(3)	(4)
Ujung Pulo Cut	0	0	0
Ujung Pulo Rayeuk	0	0	0
Pasie Seubadeh	0	0	0
Ladang Rimba	0	0	0
Simpang	0	0	0
Sawah Tingkeum	0	0	0
Seuleukat	0	0	0
Bakongan Timur			

Sumber : BPS, Pendataan Potensi Desa (Podes) 2021

Tabel  
Table 4.1.14

Kemudahan Untuk Mencapai Sarana Pendidikan Terdekat Bagi Desa/Kelurahan yang Tidak ada Sarana Pendidikan Menurut Desa/Kelurahan dan Jenjang Pendidikan di Kecamatan Bakongan Timur, 2021  
*Ease of Reaching the Nearest Educational Facilities for Villages with No Educational Facilities by Village and Educational Level in Bakongan Timur District, 2021*

Desa Village	SD	MI	SMP	MTS
(1)	(2)	(3)	(4)	(5)
Ujung Pulo Cut	Mudah	Sulit	Sulit	mudah
Ujung Pulo Rayeuk	-	Sulit	Mudah	Mudah
Pasie Seubadeh	-	Sangat mudah	-	Mudah
Ladang Rimba	-	Sulit	Sangat mudah	Mudah
Simpang	Sangat mudah	Sulit	Mudah	Mudah
Sawah Tingkeum	-	Sulit	Mudah	Mudah
Seuleukat	-	sulit	mudah	mudah
Bakongan Timur				

Lanjutan Tabel/Continued Table 4.1.14

Desa Village	SMA	MA	SMK	Akademi / Perguruan Tinggi
(1)	(2)	(3)	(4)	(5)
Ujung Pulo Cut	mudah	mudah	Sulit	Sulit
Ujung Pulo Rayeuk	Mudah	Mudah	Sulit	Sulit
Pasie Seubadeh	Sangat Mudah	Mudah	Sulit	Sulit
Ladang Rimba	Mudah	Mudah	Sulit	Sulit
Simpang	Mudah	Mudah	Sulit	Sulit
Sawah Tingkeum	Mudah	Mudah	Sulit	Sulit
Seuleukat	mudah	mudah	sulit	sulit
Bakongan Timur				

Sumber : BPS, Pendataan Potensi Desa (Podes) 2021

## SOCIAL AND WELFARE

### 4.2 KESEHATAN HEALTH

*Tabel*  
*Table* 4.2.1 Banyaknya Desa1/Kelurahan yang Memiliki Sarana Kesehatan Menurut Jenis Sarana Kesehatan di Kecamatan Bakongan Timur, 2019–2021  
*Number of Villages1/Kelurahan Health Facilities by Type of Health Facilities in Bakongan Timur Subdistrict, 2019–2021*

Jenis Sarana Kesehatan <i>Type of Health Facilities</i>	2019	2020	2021
(1)	(2)	(3)	(4)
Rumah Sakit <i>Hospital</i>	0	0	0
Rumah Sakit Bersalin <i>Maternity Hospital</i>	0	0	0
Poliklinik/Balai pengobatan <i>Polyclinic</i>	0	0	0
Puskesmas Rawat Inap <i>Public Health Center with Inpatient Care</i>	0	0	0
Puskesmas Tanpa Rawat Inap <i>Public Health Center without Inpatient Care</i>	0	0	0
Apotek <i>Pharmacy</i>	0	0	0

Sumber : BPS, Pendataan Potensi Desa (Podes) 2021

Tabel  
Table

4.2.2

Banyaknya Warga Penderita Kekurangan Gizi Menurut Desa/Kelurahan di Kecamatan Bakongan Timur, 2021  
*Number of People with Malnutrition by Villages/Kelurahan in Bakongan Timur Subdistrict, 2021*

Desa Village	2020	2021
(1)	(2)	(3)
Ujung Pulo Cut	0	0
Ujung Pulo Rayeuk	1	0
Pasie Seubadeh	0	0
Ladang Rimba	0	0
Simpang	0	0
Sawah Tingkeum	0	0
Seuleukat	0	0
Bakongan Timur	1	0

Sumber : BPS, Pendataan Potensi Desa (Podes) 2021



Tabel  
Table

4.2.3

Banyaknya Sarana Kesehatan Menurut Desa/Kelurahan dan Jenis Sarana Kesehatan di Kecamatan Bakongan Timur, 2021

*Number of Health Facilities by Village and Type of Health Facilities in Bakongan Timur Subdistrict, 2021*

Desa Village	Rumah Sakit	Rumah Sakit Bersalin	Poliklinik/Balai Pengobatan
(1)	(2)	(3)	(4)
Ujung Pulo Cut	0	0	0
Ujung Pulo Rayeuk	0	0	0
Pasie Seubadeh	0	0	0
Ladang Rimba	0	0	0
Simpang	0	0	0
Sawah Tingkeum	0	0	0
Seuleukat	0	0	0
Bakongan Timur	0	0	0

Lanjutan Tabel/*Continued Table 4.2.3*

Desa Village	Puskesmas Rawat Inap	Puskesmas Tanpa Rawat Inap	Apotek
(1)	(5)	(6)	(7)
Ujung Pulo Cut	0	0	0
Ujung Pulo Rayeuk	0	0	0
Pasie Seubadeh	1	0	0
Ladang Rimba	0	0	0
Simpang	0	0	0
Sawah Tingkeum	0	0	0
Seuleukat	0	0	0
Bakongan Timur	1	0	0

Sumber : BPS, Pendataan Potensi Desa (Podes) 2021

Tabel  
Table

4.2.4

Kemudahan Mencapai Sarana Kesehatan Terdekat Bagi Desa/Kelurahan yang Tidak ada Sarana Kesehatan Menurut Desa/Kelurahan dan Jenis Sarana Kesehatan di Kecamatan Bakongan Timur, 2021  
*Ease of Reaching the Nearest Health Facilities for Villages with No Health Facilities by Village and Type of Health Facilities in Bakongan Timur District, 2021*

Desa Village	Rumah Sakit	Rumah Sakit Bersalin	Poliklinik/Balai Pengobatan
(1)	(2)	(3)	(4)
Ujung Pulo Cut	Sulit	Sulit	Sulit
Ujung Pulo Rayeuk	Sulit	Sulit	Sulit
Pasie Seubadeh	Sulit	Sulit	Sulit
Ladang Rimba	Sulit	Sulit	Sulit
Simpang	Sulit	Sulit	Sulit
Sawah Tingkeum	Sulit	Sulit	Sulit
Seuleukat	Sulit	sulit	sulit
Bakongan Timur			

Lanjutan Tabel/*Continued Table 4.2.4*

Desa Village	Puskesmas Rawat Inap	Puskesmas Tanpa Rawat Inap	Apotek
(1)	(5)	(6)	(7)
Ujung Pulo Cut	Mudah	Sulit	Sulit
Ujung Pulo Rayeuk	Mudah	Sulit	Sulit
Pasie Seubadeh	Sangat mudah	Sulit	Sulit
Ladang Rimba	Mudah	Sulit	Sulit
Simpang	Mudah	Sulit	Sulit
Sawah Tingkeum	Sangat mudah	Sulit	Sulit
Seuleukat	mudah	sulit	sulit
Bakongan Timur			

Sumber : BPS, Pendataan Potensi Desa (Podes) 2021

## SOCIAL AND WELFARE

**Tabel** 4.2.5 Jumlah Tenaga Kesehatan Menurut Desa di Kecamatan Bakongan Timur, 2021  
*Table* 4.2.5 *Number of Medical Personnel by Village in Bakongan Timur District 2021*

Desa Village	Dokter Doctor	Perawat Nurse	Bidan Midwife	Farmasi Pharmaceutical	Ahli Gizi Nutritionist
(1)	(2)	(3)	(4)	(5)	(6)
Ujung Pulo Cut	0	1	1	0	0
Ujung Pulo Rayeuk	0	2	3	0	1
Pasie Seubadeh	1	4	10	1	0
Ladang Rimba	0	1	0	0	0
Simpang	0	0	1	0	0
Sawah Tingkeum	0	0	1	0	0
Seuleukat	0	0	3	0	0
Bakongan Timur	1	8	19	1	1

Sumber : Kantor Camat Bakongan Timur

**Tabel** 4.2.6 Banyaknya Penderita Rawat Jalan Pada Unit Pelayanan Kesehatan di Kecamatan Bakongan Timur 2019-2021  
**Table** 4.2.6 *Number of Outpatient on Public Health Center in Bakongan Timur District, 2019-2021*

Pasien	2019	2020	2021
(1)	(2)	(3)	(4)
Kasus Lama/Baru	7	19	910
Baru Berobat	9	12	5987
Peserta BPJS	43	57	15
Peserta Non BPJS/umum	0	0	0
Jamkesmas	0	0	0
Bakongan Timur	59	88	6093

Sumber : Puskesmas Kecamatan Bakongan Timur

Tabel  
Table

4.2.7

Banyaknya Penderita Rawat Jalan Pada Unit Pelayanan Kesehatan di Kecamatan Bakongan Timur 2019-2021  
*Number of Outpatient on Public Health Center in Bakongan Timur District, 2019-2021*

Penyakit	Puskesmas Bakongan Timur		
	2019	2020	2021
(1)	(2)	(3)	(4)
Diare	5	8	2
Kolera	0	0	0
Malaria (+)	6	0	0
Rabies	0	0	0
Polio	0	0	0
Cacingan	0	0	0
Pilareasis/Kaki Gajah	5	1	4
Typus	15	13	0
TBC Paru-Paru	3	5	8
Jumlah	34	27	14

Sumber : Puskesmas Kecamatan Bakongan Timur

**Tabel** 4.2.7 Banyaknya Penderita Rawat Jalan Pada Unit Pelayanan Kesehatan di Kecamatan Bakongan Timur 2019-2021  
**Table** 4.2.7 *Number of Outpatient on Public Health Center in Bakongan Timur District, 2019-2021*

Unit Pelayanan	Pelayanan			
	Ibu		Bayi	Anak Prasekolah
	Hamil	Menyusui		
1	2	3	4	5
Ujung Pulo Cut	12	8	8	15
Ujung Pulo Rayeuk	8	10	10	14
Pasie Seubadeh	28	10	15	54
Ladang Rimba	17	12	12	24
Simpang	23	12	12	33
Sawah Tingkeum	16	8	8	16
Seuleukat	15	13	13	20
Jumlah	113	73	78	176



Lanjutan tabel 4.2.8/Continued Table 4.2.8

Unit Pelayanan	Persalinan			
	Ibu Bersalin		Kelahiran Bayi	
	Sehat	Mati	Lahir Hidup	Lahir Mati
(1)	(6)	(7)	(8)	(9)
Ujung Pulo Cut	8	0	8	0
Ujung Pulo Rayeuk	10	0	10	0
Pasie Seubadeh	15	0	15	0
Ladang Rimba	13	1	13	0
Simpang	17	0	17	0
Sawah Tingkeum	11	0	11	0
Seuleukat	13	0	13	0
Jumlah	87	1	87	0

Lanjutan tabel 4.2.8/Continued Table 4.2.8

Unit Pelayanan	Balita	
	Banyaknya Balita	Balita Ditimbang
(1)	(10)	(11)
Ujung Pulo Cut	53	50
Ujung Pulo Rayeuk	118	110
Pasie Seubadeh	181	181
Ladang Rimba	48	48
Simpang	56	56
Sawah Tingkeum	61	61
Seuleukat	77	77
Jumlah	594	583

Sumber : Puskesmas Kecamatan Bakongan Timur

4.3 PERUMAHAN DAN LINGKUNGAN  
HOUSING AND ENVIRONMENT

*Tabel*  
*Table* 4.3.1 Banyaknya Desa/Kelurahan Menurut Sumber Air Minum Sebagian Besar Keluarga di Kecamatan Bakongan Timur, 2019–2021  
*Number of Villages/Kelurahan by Drinking Water Source of Majority Family in Bakongan Timur Subdistrict, 2019–2021*

Sumber Air Minum <i>Source of Drinking Water</i>	2019	2020	2021
(1)	(2)	(3)	(4)
Air Kemasan Bermerk / Branded Bottled Water	0	0	0
Air Isi Ulang / Refil Water	5	5	5
Leding Dengan Meteran / Metered Piped Water	0	0	0
Leding Tanpa Meteran/ Non Metered Piped Water	2	2	2
Sumur Bor atau Pompa/ Artesian Well or Pumped Water	0	0	0
Sumur/Well	0	0	0
Mata Air/Spring	0	0	0
Sungai/Danau/Kolam/ Waduk/Situ/Embung/Bendungan/ River/Lake/Pond/Reservoir/Dam	0	0	0
Air Hujan/Rainwater	0	0	0
Lainnya/Others	0	0	0

Sumber/Source: BPS, Pendataan Potensi Desa (Podes) 2019–2021/BPS-Statistics Indonesia, Village Potential Data Collecting 2019–2021

Tabel  
Table 4.3.2

Banyaknya Keluarga Menurut Desa/Kelurahan dan Jenis Pengguna Listrik di Kecamatan Bakongan Timur, 2021  
*Number of Families by Village and Type of Electricity Users in Bakongan Timur District, 2021*

Desa/Kelurahan <i>Village/Kelurahan</i>	Pengguna Listrik Electricity Consumer			Bukan Pengguna Listrik <i>Not Electricity Consumer</i>
	PLN <i>State Electricity Company</i>	Non PLN <i>Non-State Electricity Company</i>	Jumlah <i>Total</i>	
(1)	(2)	(3)	(4)	(5)
Ujung Pulo Cut	15	0	15	1
Ujung Pulo Rayeuk	315	0	315	0
Pasie Seubadeh	492	0	493	3
Ladang Rimba	144	0	144	3
Simpang	136	0	136	0
Sawah Tingkeum	299	0	299	3
Seuleukat	278	0	278	1
Bakongan Timur	1679	0	1680	11

Sumber/Source: BPS, Pendataan Potensi Desa (Podes) 2019–2021/BPS-Statistics Indonesia, Village Potential Data Collecting 2019–2021

*Tabel*  
*Table* 4.3.3 Banyaknya Desa/Kelurahan Menurut Sumber Penerangan Jalan Utama Desa/Kelurahan di Kecamatan Bakongan Timur, 2021  
*Number of Villages by Main Street Lighting Sources in Bakongan Timur Subdistrict, 2019–2021*

Sumber Penerangan Jalan Utama <i>Source of Main Street Illumination</i>	2019	2020	2021
(1)	(2)	(3)	(4)
Non Listrik/Non-Electric	7	7	7
Listrik Non Pemerintah/Non-State Electricity	0	0	0
Non Listrik/Non-Electric	0	0	0

Sumber/Source: BPS, Pendataan Potensi Desa (Podes) 2019–2021/BPS-Statistics Indonesia, Village Potential Data Collecting 2019–2021

Tabel  
Table

4.3.4

Banyaknya Desa/Kelurahan Menurut Penggunaan Fasilitas Tempat Buang Air Besar Sebagian Besar Keluarga di Kecamatan Bakongan Timur, 2019–2021  
*Number of Villages/Kelurahan by Toilet Facility Used by Majority Family in Bakongan Timur Subdistrict, 2019–2021*

Fasilitas Tempat Buang Air Besar <i>Toilet Facility</i>	2019	2020	2021
(1)	(2)	(3)	(4)
Jamban/Toilet			
Sendiri/Private	7	7	7
Bersama/Shared	0	0	0
Umum/Public	0	0	0
Bukan Jamban/Non-Toilet	0	0	0

Sumber/Source: BPS, Pendataan Potensi Desa (Podes) 2019–2021/BPS-Statistics Indonesia, Village Potential Data Collecting 2019–2021

**Tabel**  
*Table* 4.3.5 Banyaknya Desa/Kelurahan Menurut Jenis Bahan Bakar untuk Memasak yang Digunakan Sebagian Besar Keluarga di Kecamatan Bakongan Timur, 2021  
*Number of Villages/Kelurahan by Type of Cooking Fuel Used by Majority Family in Bakongan Timur Subdistrict, 2021*

Jenis Bahan Bakar untuk Memasak <i>Type of Cooking Fuel</i>	2021
(1)	(2)
Listrik/Electric	0
Elpiji 5,5 kg/Blue Gas 5.5 kg-LPG	0
Elpiji 12 kg/12 kg-LPG	0
Elpiji 3 kg/3 kg-LPG	4
Gas Kota/City Gas	0
Biogas/Biogas	0
Minyak Tanah/Kerosene	0
Briket/Briquettes	0
Arang/Charcoal	0
Kayu Bakar/Firewood	0
Lainnya/Others	0
Jumlah/Total	4

Sumber/Source: BPS, Pendataan Potensi Desa (Podes) 2021/BPS-Statistics Indonesia, Village Potential Data Collecting 2021

#### 4.4 AGAMA DAN SOSIAL LAINNYA RELIGION AND OTHER SOCIAL AFFAIRS

**Tabel** 4.4.1 Jumlah Tempat Peribadatan Menurut Desa/Kelurahan di Kecamatan Bakongan Timur, 2021  
*Table* 4.4.1 *Number of Worship Places by Villages/Kelurahan in Bakongan Timur Subdistrict, 2021*

Desa Village	Mesjid Mosque	Meunasah/ Musholla	Gereja Chruch	Pura Temple	Vihara
(1)	(2)	(3)	(4)	(5)	(6)
Ujung Pulo Cut	1	1	0	0	0
Ujung Pulo Rayeuk	1	1	0	0	0
Pasie Seubadeh	1	3	0	0	0
Ladang Rimba	1	1	0	0	0
Simpang	1	1	0	0	0
Sawah Tingkeum	1	2	0	0	0
Seuleukat	1	3	0	0	0
Bakongan Timur	7	12	0	0	0

Sumber/Source: BPS, Pendataan Potensi Desa (Podes) 2021/BPS-Statistics Indonesia, Village Potential Data Collecting 2021



Tabel  
Table

4.4.2

Banyaknya Kejadian Bencana Alam Menurut Desa/Kelurahan dan Jenis Bencana Alam di Kecamatan Bakongan Timur, 2021

*Banyaknya Kejadian Bencana Alam Menurut Desa/Kelurahan dan Jenis Bencana Alam di Kecamatan Bakongan Timur, 2021*

Desa Village	Gempa Bumi	Tsunami	Gunung Meletus	Tanah Longsor
(1)	(2)	(3)	(4)	(5)
Ujung Pulo Cut	0	0	0	0
Ujung Pulo Rayeuk	0	0	0	0
Pasie Seubadeh	0	0	0	0
Ladang Rimba	0	0	0	0
Simpang	0	0	0	0
Sawah Tingkeum	0	0	0	0
Seuleukat	0	0	0	0
Bakongan Timur	0	0	0	0

Lanjutan Tabel/Continued Table 4.4.2

Desa <i>Village</i>	Banjir	Banjir Bandang	Kekeringan
(1)	(6)	(7)	(8)
Ujung Pulo Cut	1	0	0
Ujung Pulo Rayeuk	0	0	0
Pasie Seubadeh	0	0	0
Ladang Rimba	0	0	0
Simpang	0	1	0
Sawah Tingkeum	0	0	0
Seuleukat	0	0	0
Bakongan Timur	1	1	0

## SOCIAL AND WELFARE

Lanjutan Tabel/Continued Table 4.4.2

Desa <i>Village</i>	Kebakaran Hutan dan Lahan	Angin Puyuh/ Putting Beliung/ Topan	Gelombang Pasang Laut
(1)	(9)	(10)	(11)
Ujung Pulo Cut	0	0	1
Ujung Pulo Rayeuk	0	0	0
Pasie Seubadeh	0	0	0
Ladang Rimba	0	0	0
Simpang	0	0	0
Sawah Tingkeum	0	0	0
Seuleukat	0	0	0
Bakongan Timur	0	0	1

Sumber/Source: BPS, Pendataan Potensi Desa (Podes) 2021/BPS-Statistics Indonesia, Village Potential Data Collecting 2021

Tabel  
Table

4.4.3

Banyaknya Korban Jiwa Akibat Bencana Alam Menurut Desa/Kelurahan dan Jenis Bencana Alam di Kecamatan Bakongan Timur, 2021  
*Number of Fatalities Due to Natural Disasters by Villages/Kelurahan and Type of Natural Disaster in Bakongan Timur Subdistrict, 2021*

Desa Village	Gempa Bumi	Tsunami	Gunung Meletus	Tanah Longsor
(1)	(2)	(3)	(4)	(5)
Ujung Pulo Cut	0	0	0	0
Ujung Pulo Rayeuk	0	0	0	0
Pasie Seubadeh	0	0	0	0
Ladang Rimba	0	0	0	0
Simpang	0	0	0	0
Sawah Tingkeum	0	0	0	0
Seuleukat	0	0	0	0
Bakongan Timur	0	0	0	0

## SOCIAL AND WELFARE

Lanjutan Tabel/Continued Table 4.4.3

Desa <i>Village</i>	Banjir	Banjir Bandang	Kekeringan
(1)	(6)	(7)	(8)
Ujung Pulo Cut	0	0	0
Ujung Pulo Rayeuk	0	0	0
Pasie Seubadeh	0	0	0
Ladang Rimba	0	0	0
Simpang	0	0	0
Sawah Tingkeum	0	0	0
Seuleukat	0	0	0
Bakongan Timur	0	0	0

Lanjutan Tabel/Continued Table 4.4.3

Desa <i>Village</i>	Kebakaran Hutan dan Lahan	Angin Puyuh/ Putting Beliung/ Topan	Gelombang Pasang Laut
(1)	(9)	(10)	(11)
Ujung Pulo Cut	0	0	0
Ujung Pulo Rayeuk	0	0	0
Pasie Seubadeh	0	0	0
Ladang Rimba	0	0	0
Simpang	0	0	0
Sawah Tingkeum	0	0	0
Seuleukat	0	0	0
Bakongan Timur	0	0	0

Sumber/Source: BPS, Pendataan Potensi Desa (Podes) 2021/BPS-Statistics Indonesia, Village Potential Data Collecting 2021

Tabel  
Table

4.4.4

Keberadaan Fasilitas/Upaya Antisipasi/Mitigasi Bencana Alam Menurut Desa/Kelurahan di Kecamatan Bakongan Timur, 2021  
*Existence of Facilities/Efforts for Anticipation/Mitigation of Natural Disasters by Villages/Kelurahan by Villages/Kelurahan in Bakongan Timur Subdistrict, 2021*

Desa <i>Village</i>	Sistem Peringatan Dini Bencana Alam	Sistem Peringatan Dini Khusus Tsunami	Perlengkapan Keselamatan
(1)	(2)	(3)	(4)
Ujung Pulo Cut	Tidak ada	Tidak ada	ada
Ujung Pulo Rayeuk	Tidak ada	Tidak ada	Tidak ada
Pasie Seubadeh	Tidak ada	Tidak ada	Tidak ada
Ladang Rimba	Tidak ada	Tidak ada	Tidak ada
Simpang	Tidak ada	Tidak ada	Tidak ada
Sawah Tingkeum	Tidak ada	Tidak ada	Tidak ada
Seuleukat	Tidak ada	Tidak ada	Tidak ada

Lanjutan Tabel/Continued Table 4.4.4

Desa <i>Village</i>	Rambu-rambu dan Jalur Evakuasi Bencana	Pembuatan, Perawatan, atau Normalisasi: Sungai, Kanal, Tanggul, Parit, Drainase, Waduk, Pantai, dll
(1)	(5)	(6)
Ujung Pulo Cut	Tidak ada	ada
Ujung Pulo Rayeuk	Tidak ada	Tidak ada
Pasie Seubadeh	Tidak ada	Tidak ada
Ladang Rimba	Tidak ada	Tidak ada
Simpang	Tidak ada	ada
Sawah Tingkeum	Tidak ada	Tidak ada
Seuleukat	Tidak ada	Tidak ada

Sumber/Source: BPS, Pendataan Potensi Desa (Podes) 2021/BPS-Statistics Indonesia, Village Potential Data Collecting 2021



Tabel  
Table

4.4.5

Banyaknya Desa/Kelurahan yang Memiliki Kelompok Kegiatan Olahraga Menurut Jenis Olahraga dan Ketersediaan Fasilitas/Lapangan Olahraga di Kecamatan Bakongan Timur, 2021

*Number of Villages/Kelurahan Having Sport Activities Groups by Type of Sport and Availability of Sport Facilities/Fields in Bakongan Timur Subdistrict, 2021*

Jenis Olahraga <i>Type of Sport</i>	Kondisi Fasilitas / Lapangan Olahraga <i>Condition of Sport Facilities/Fields</i>			Tidak Ada Fasilitas / Lapangan Olahraga <i>No Sport Facilities/Fields</i>
	Baik	Rusak Sedang	Rusak Parah	
(1)	(2)	(3)	(4)	(5)
Sepak Bola/Soccer	1	2	2	2
Bola Voli/Volley Ball	2	2	2	1
Bulu Tangkis/Badminton	0	0	0	7
Bola Basket/Basket Ball	0	0	0	7
Tenis Lapangan/Court Tennis	0	0	0	7
Tenis Meja/Table Tennis	0	0	0	7
Futsal/Futsal	0	0	0	7
Renang/Swimming	0	0	0	7
Bela Diri/ Martial Arts	0	0	0	7
Bilyard/ Billiards	0	0	0	7
Fitness, Aerobik, dll/Fitness, Aerobics, etc	0	0	0	7
Lainnya/Others	0	0	0	7

Sumber/Source: BPS, Pendataan Potensi Desa (Podes) 2021/BPS-Statistics Indonesia, Village Potential Data Collecting 2021

Tabel  
Table

4.4.6

Banyaknya Kasus Kriminal yang Dilaporkan ke  
Kepolisian Menurut Desa di Kecamatan Bakongan Timur  
2021

*Number of Criminal Cases in Bakongan Timur District 2021*

Desa Village	Pencurian	Peng- aniayaan	Pencurian dengan Kekerasan	Pelecehan Seksual	Lainnya
(1)	(2)	(3)	(4)	(5)	(6)
Ujung Pulo Cut	...	...	...	...	...
Ujung Pulo Rayeuk	...	...	...	...	...
Pasie Seubadeh	...	...	...	...	...
Ladang Rimba	...	...	...	...	...
Simpang	...	...	...	...	...
Sawah Tingkeum	...	...	...	...	...
Seuleukat	...	...	...	...	...
Bakongan Timur	...	...	...	...	...

Sumber : Polsek Bakongan Timur

**Tabel** 4.4.7 Banyaknya Nikah, Talak/Cerai dan Rujuk di Kecamatan Bakongan Timur 2021  
**Table** *Number of Marriages and Divorce in Bakongan Timur District 2021*

Desa	Nikah	Talak/Cerai	Rujuk
1	2	3	4
Ujung Pulo Cut	2	0	0
Ujung Pulo Rayeuk	18	0	0
Pasie Seubadeh	11	0	0
Ladang Rimba	2	0	0
Simpang	2	0	0
Sawah Tingkeum	17	0	0
Seuleukat	4	0	0
Jumlah	58	0	0

Sumber : Kantor Urusan Agama Kecamatan Bakongan Timur  
 Source : *Office of Religious Affairs of Bakongan Timur District*

05

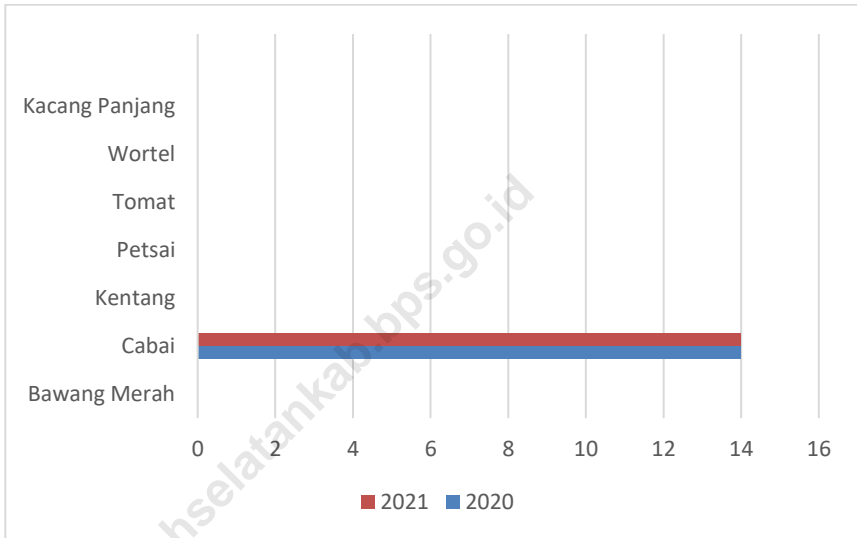
PERTANIAN  
AGRICULTURE

<https://acehselatankab.bps.go.id/>

Grafik  
Graph 5.1

Luas Panen Tanaman Sayuran Menurut Jenis Tanaman di Kecamatan Bakongan Timur, 2020 dan 2021

*Harvested Area of Seasonal Vegetables by Kind of Plant in Bakongan Timur Subdistrict (ha), 2020 dan 2021*



Sumber : BPS, Statistik Pertanian Hortikultura SPH-TBF/BPS-Statistics Indonesia, Agricultural Statistic for Horticulture SPH-TBF

5.1 HORTIKULTURA  
HORTICULTURE

**Tabel** 5.1.1 *Luas Panen Tanaman Sayuran Menurut Jenis Tanaman di Kecamatan Bakongan Timur, 2020 dan 2021*  
**Table** 5.1.1 *Harvested Area of Seasonal Vegetables by Kind of Plant in Bakongan Timur Subdistrict (ha), 2020 dan 2021*

Jenis Tanaman <i>Kind of Plants</i>	2020	2021
(1)	(2)	(3)
Bawang Merah <i>Shallot</i>	-	-
Cabai <i>Chilli</i>	14	14
Kentang <i>Potato</i>	-	-
Kubis <i>Cabbage</i>	-	-
Petsai <i>Chinese Cabbage</i>	-	-
Tomat <i>Tomatto</i>	-	-
Wortel <i>Carrot</i>	-	-
Kacang Panjang <i>Long Beans</i>	-	-

Sumber : BPS, Statistik Pertanian Hortikultura SPH-TBF/BPS-Statistics Indonesia, Agricultural Statistic for Horticulture SPH-TBF

Tabel  
Table

5.1.2

*Produksi Tanaman Sayuran Menurut Jenis Tanaman di Kecamatan Bakongan Timur(kuintal), 2020 dan 2021*  
*Production of Vegetables by Kind of Plant in Bakongan Timur Subdistrict (quintal), 2020 dan 2021*

Jenis Tanaman <i>Kind of Plants</i>	2020	2021
(1)	(2)	(3)
Bawang Merah <i>Shallot</i>	-	-
Cabai <i>Chilli</i>	126	120
Kentang <i>Potato</i>	-	-
Kubis <i>Cabbage</i>	-	-
Petsai <i>Chinese Cabbage</i>	-	-
Tomat <i>Tomatto</i>	-	-
Wortel <i>Carrot</i>	-	-
Kacang Panjang <i>Long Beans</i>	-	-

Sumber : BPS, Statistik Pertanian Hortikultura SPH-TBF/BPS-Statistics Indonesia, Agricultural Statistic for Horticulture SPH-TBF

Tabel 5.1.3 Luas Panen Tanaman Biofarmaka Menurut Jenis Tanaman (m<sup>2</sup>) di Kecamatan Bakongan Timur, 2020 dan 2021  
 Table 5.1.3 Harvested Area of Medicinal Plants by Kind of Plant (m<sup>2</sup>) in Bakongan Timur District, 2020 dan 2021

Jenis Tanaman Kind of Plants	2020	2021
(1)	(2)	(3)
Jahe Ginger	-	-
Laos/Lengkuas Galanga	-	-
Kencur East Indian Galangal	-	-
Kunyit Turmeric	-	-
Temulawak Java Ginger	-	-
Kapulaga Cardamom	-	-
Mahkota Dewa Crown of God	-	-

Sumber : BPS, Statistik Pertanian Hortikultura SPH-TBF/BPS-Statistics Indonesia, Agricultural Statistic for Horticulture SPH-TBF



**Tabel** 5.1.4 *Produksi Tanaman Biofarmaka Menurut Jenis Tanaman (Kg) di Kecamatan Bakongan Timur, 2020 dan 2021*  
**Table** 5.1.4 *Production of Medicinal Plants by Kind of Plant (Kg) in Bakongan Timur District, 2020 and 2021*

Jenis Tanaman <i>Kind of Plants</i>	2020	2021
(1)	(2)	(3)
Jahe <i>Ginger</i>	-	-
Laos/Lengkuas <i>Galanga</i>	-	-
Kencur <i>East Indian Galangal</i>	-	-
Kunyit <i>Tumeric</i>	-	-
Temulawak <i>Java Ginger</i>	-	-
Kapulaga <i>Cardamom</i>	-	-
Mahkota Dewa <i>Crown of God</i>	-	-

Sumber : BPS, Statistik Pertanian Hortikultura SPH-TBF/BPS-Statistics Indonesia, Agricultural Statistic for Horticulture SPH-TBF

Tabel 5.1.5 Luas Panen Tanaman Hias Menurut Jenis Tanaman (m2) di Kecamatan Bakongan Timur, 2020 dan 2021  
 Table 5.1.5 Harvested Area of Ornamental Plants by Kind of Plant (m2) in Bakongan Timur District, 2020 and 2021

Jenis Tanaman Kind of Plants	2020	2021
(1)	(2)	(3)
Anggrek Orchid	-	-
Krisan Chrysantemum	-	-
Mawar Rose	-	-
Sedap Malam Tuberose	-	-
Palem Palm	-	-
Melati Jasmin	-	-
Pakis Fern	-	-

Sumber : BPS, Statistik Pertanian Hortikultura SPH-TBF/BPS-Statistics Indonesia, Agricultural Statistic for Horticulture SPH-TBF

Tabel  
Table

5.1.6

*Produksi Tanaman Hias Menurut Jenis Tanaman (m2)  
di Kecamatan Bakongan Timur, 2020 dan 2021*  
*Production of Ornamental Plants by Kind of Plant (tangkal)  
in Bakongan Timur District, 2020 and 2021*

Jenis Tanaman <i>Kind of Plants</i>	2020	2021
(1)	(2)	(3)
Anggrek <i>Orchid</i>	-	-
Krisan <i>Chrysantemum</i>	-	-
Mawar <i>Rose</i>	-	-
Sedap Malam <i>Tuberose</i>	-	-
Palem <i>Palm</i>	-	-
Melati <i>Jasmin</i>	-	-
Pakis <i>Fern</i>	-	-

Sumber : BPS, Statistik Pertanian Hortikultura SPH-TBF/BPS-Statistics Indonesia,  
Agricultural Statistic for Horticulture SPH-TBF

**Tabel** 5.1.7 *Produksi Buah-Buahan Menurut Jenis Tanaman (Ton) di Kecamatan Bakongan Timur, 2020 dan 2021*  
**Table** 5.1.7 *Production of Annual Fruits by Kind of Plant (Ton) in Bakongan Timur District, 2020 and 2021*

Jenis Tanaman <i>Kind of Plants</i>	2020	2021
(1)	(2)	(3)
Mangga <i>Mango</i>	40	166
Durian <i>Durian</i>	380	-
Jeruk <i>Orange</i>	-	-
Pisang <i>Banana</i>	39	66
Pepaya <i>Papaya</i>	-	-
Salak <i>Salacca</i>	-	-
Ketimun <i>Cucumber</i>	-	1
Semangka <i>Watermelon</i>	3	-

Sumber : BPS, Statistik Pertanian Hortikultura SPH-TBF/BPS-Statistics Indonesia, Agricultural Statistic for Horticulture SPH-TBF

## 5.2 PERKEBUNAN ESTATE CORPS

**Tabel**  
*Table* 5.2.1 Luas Panen Tanaman Perkebunan Menurut Jenis Tanaman di Kecamatan Bakongan Timur, 2020 dan 2021  
*Harvested Area of Corps by Kind of Plant (ha) in Bakongan Timur District, 2020 and 2021*

Jenis Tanaman <i>Kind of Plants</i>	2020	2021
(1)	(2)	(3)
Kelapa Sawit <i>Oil Palm</i>	1255	1136
Kelapa <i>Coconut</i>	209	181
Karet <i>Rubber</i>	3	3
Kopi <i>Coffee</i>	15	9
Kakao <i>Cocoa</i>	27	19
Tebu <i>Sugar cane</i>	-	1
Teh <i>Tea</i>	-	-
Tembakau <i>Tobacco</i>	-	-

Sumber : Dinas Pertanian Aceh Selatan  
*Source : Agriculture Service of Aceh Selatan Regency*

**Tabel**  
**Table** 5.2.2 **Produksi Tanaman Perkebunan Menurut Jenis Tanaman (Ton) di Kecamatan Bakongan Timur, 2020 dan 2021**  
*Production of Corps by Kind of Plant (Ton) in Bakongan Timur District, 2020 and 2021*

Jenis Tanaman <i>Kind of Plants</i>	2020	2021
(1)	(2)	(3)
Kelapa Sawit <i>Oil Palm</i>	3130	336
Kelapa <i>Coconut</i>	97	100
Karet <i>Rubber</i>	-	1
Kopi <i>Coffee</i>	2	3
Kakao <i>Cocoa</i>	9	9
Tebu <i>Sugar cane</i>	-	0.5
Teh <i>Tea</i>	-	-
Tembakau <i>Tobacco</i>	-	-

Sumber : Dinas Pertanian Aceh Selatan  
Source : Agriculture Service of Aceh Selatan Regency

### 5.3 PETERNAKAN LIVESTOCK

**Tabel** 5.3.1 Populasi Ternak Menurut Jenisnya di Kecamatan Bakongan Timur 2020 dan 2021 (Ekor)  
*Table* 5.3.1 *Number of Livestock in Bakongan Timur District 2020 dan 2021*

Jenis Ternak <i>Type of Livestock</i>	2020	2021
(1)	(2)	(3)
Sapi	272	22
Kerbau	393	9
Kambing/biri-biri	1175	215
Ayam Ras	300	200
Itik	833	240
Ayam Buras	6767	1800

Sumber : Dinas Pertanian Aceh Selatan  
*Source : Agriculture Service of Aceh Selatan Regency*

5.4 PERIKANAN  
FISHERY

Tabel 5.4.1 Banyaknya Produksi Ikan Laut Menurut Jenisnya di Kecamatan Bakongan Timur 2020-2021 (Ton)  
*Table* 5.4.1 *Marine Fishery Production By Species in Bakongan Timur District 2020-2021*

Jenis ikan <i>Type of Fish</i>	2020	2021
(1)	(2)	(3)
Ikan Tuna (Ton)	...	...
Ikan Cakalang (Ton)	...	...
Ikan Tongkol (Ton)	...	...
Ikan Karang / Merah (Ton)	...	...

Sumber : Dinas Kelautan dan Perikanan



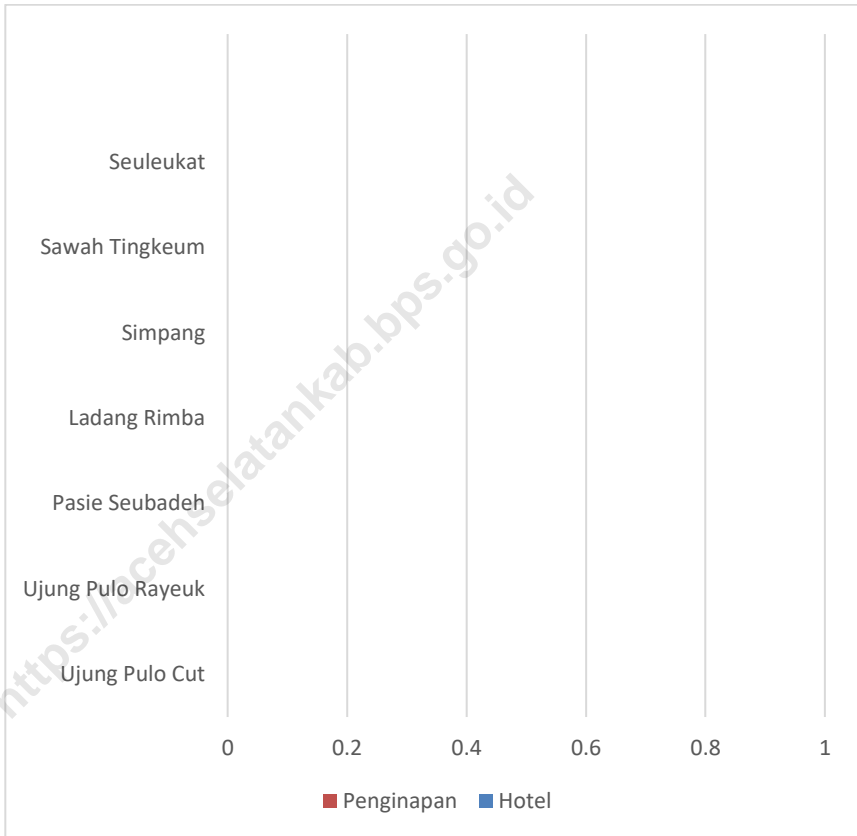
# 06

PARIWISATA, TRANSPORTASI, DAN KOMUNIKASI  
*TOURISM, TRANSPORTATION, AND COMMUNICATION*

<https://acehselatankab.bps.go.id>

Grafik  
Graph 6.1

Jumlah Sarana Akomodasi Menurut Desa/Kelurahan dan Jenis Akomodasi di Kecamatan Bakongan Timur, 2021  
*Number of Accomodation Facilities by Villages/Kelurahan and Type of Accomodation in Bakongan Timur Subdistrict, 2021*



Sumber : BPS, Pendataan Potensi Desa (Podes) 2021

6.1 PARIWISATA  
TOURISM

Tabel  
Table

6.1.1

Jumlah Sarana Akomodasi Menurut Desa/Kelurahan dan Jenis Akomodasi di Kecamatan Bakongan Timur, 2021  
*Number of Accomodation Facilities by Villages/Kelurahan and Type of Accomodation in Bakongan Timur Subdistrict, 2021*

Desa Village	Hotel Hotel	Penginapan Inn
(1)	(2)	(3)
Ujung Pulo Cut	0	0
Ujung Pulo Rayeuk	0	0
Pasie Seubadeh	0	0
Ladang Rimba	0	0
Simpang	0	0
Sawah Tingkeum	0	0
Seuleukat	0	0
Bakongan Timur	0	0

Sumber : BPS, Pendataan Potensi Desa (Podes) 2021

6.2 TRANSPORTASI  
TRANSPORTATION

Tabel 6.2.1 Prasarana dan Sarana Transportasi Antar Desa/Kelurahan Menurut Desa/Kelurahan di Kecamatan Bakongan Timur, 2021  
*Table* 6.2.1 *Inter-Villages/Kelurahan Transportation Infrastructure and Facilities by Villages/Kelurahan in Bakongan Timur Subdistrict, 2021*

Desa Village	Jenis Prasarana Transportasi Type of Transportation Infrastructure	Keberadaan Angkutan Umum Availability of Public Transportation
(1)	(2)	(3)
Ujung Pulo Cut	Darat	Ada tanpa tryek tetap
Ujung Pulo Rayeuk	Darat	Ada tanpa tryek tetap
Pasie Seubadeh	Darat	Ada tanpa trayek tetap
Ladang Rimba	Darat	Ada tanpa trayek tetap
Simpang	Darat	Ada tanpa trayek tetap
Sawah Tingkeum	Darat	Ada tanpa trayek tetap
Seuleukat	Darat	Ada tanpa trayek tetap

Lanjutan Tabel/Continued Table 6.2.1

Desa <i>Village</i>	Jenis Permukaan Jalan Darat Terluas <i>Type of The Widest Road Surface</i>	Dapat Dilalui Kendaraan Bermotor Roda 4 atau Lebih <i>Passable by Vehicle with 4 or more Wheels</i>
(1)	(3)	(4)
Ujung Pulo Cut	Aspal	Sepanjang tahun
Ujung Pulo Rayeuk	Aspal	Sepanjang tahun
Pasie Seubadeh	Aspal	Sepanjang tahun
Ladang Rimba	Aspal	Sepanjang tahun
Simpang	Aspal	Sepanjang tahun
Sawah Tingkeum	Aspal	Sepanjang tahun
Seuleukat	Aspal	Sepanjang tahun

Sumber : BPS, Pendataan Potensi Desa (Podes) 2021

Tabel  
Table

6.2.2

Keberadaan Kantor Pos/Pos Pembantu/Rumah Pos, Pos Keliling, dan Perusahaan/Agen Jasa Ekspedisi Swasta Menurut Desa/Kelurahan di Kecamatan Bakongan Timur, 2021

*Number of Post Office/Subsidiary of Post Office, Mobile Portal Service, Private Expedition Service Company by Villages/Kelurahan in Bakongan Timur Subdistrict, 2021*

Desa Village	Kantor Pos/Pos Pembantu/Rumah Pos Post Office/Subsidiary of Post Office	Pos Keliling Mobile Portal Service	Perusahaan/Agen Jasa Ekspedisi Swasta Private Expedition Service Company
(1)	(2)	(3)	(4)
Ujung Pulo Cut	0	0	0
Ujung Pulo Rayeuk	0	0	0
Pasie Seubadeh	0	0	0
Ladang Rimba	0	0	0
Simpang	0	0	0
Sawah Tingkeum	0	0	0
Seuleukat	0	0	0
Bakongan Timur	0	0	0

Sumber : BPS, Pendataan Potensi Desa (Podes) 2021

6.3 KOMUNIKASI  
COMMUNICATION

Tabel  
Table

6.3.1

Jumlah Menara Telepon seluler dan Operator Layanan Komunikasi Telepon Seluler Menurut Desa/Kelurahan di Kecamatan Bakongan Timur, 2021  
*Number of Base Transceiver Station (BTS) and Cellular Phone Communication Service Operators by Villages/Kelurahan in Bakongan Timur Subdistrict, 2021*

Desa Village	Jumlah Menara Telepon seluler Number of Base Transceiver Station (BTS)	Jumlah Operator Layanan Komunikasi Telepon Seluler Cellular Phone Communication Service Operators
(1)	(2)	(3)
Ujung Pulo Cut	1	3
Ujung Pulo Rayeuk	0	2
Pasie Seubadeh	1	2
Ladang Rimba	0	2
Simpang	0	2
Sawah Tingkeum	1	2
Seuleukat	3	2
Bakongan Timur	6	15

Sumber : BPS, Pendataan Potensi Desa (Podes) 2021

Tabel  
Table

6.3.2

Kekuatan Sinyal Telepon Seluler dan Jenis Sinyal Internet Telepon Seluler Menurut Desa/Kelurahan di Kecamatan Bakongan Timur, 2021  
*The Strength of Cellular Phone Signal by Villages/Kelurahan in Bakongan Timur Subdistrict, 2021*

Desa Village	Kekuatan Sinyal Telepon Seluler The Strength of Cellular Phone Signal	Jenis Sinyal Internet Telepon Seluler Type of Cellular Phone Signal
(1)	(2)	(3)
Ujung Pulo Cut	Lemah	4G/LTE
Ujung Pulo Rayeuk	Lemah	4G/LTE
Pasie Seubadeh	Lemah	4G/LTE
Ladang Rimba	Lemah	4G/LTE
Simpang	Lemah	4G/LTE
Sawah Tingkeum	Lemah	4G/LTE
Seuleukat	Lemah	4G/LTE

Sumber : BPS, Pendataan Potensi Desa (Podes) 2021



<https://acehselatankab.bps.go.id>

07


PERBANKAN, KOPERASI, DAN PERDAGANGAN  
*BANKING, COOPERATIVE, AND TRADE*

<https://acehselatankab.bps.go.id>

Grafik  
Graph

7.1

Banyaknya Sarana Lembaga Keuangan Bank Menurut Desa/Kelurahan dan Jenis Bank di Kecamatan Bakongan Timur, 2021  
*Number of Bank by Villages/Kelurahan and Type of Bank in Bakongan Timur Subdistrict, 2021*



Sumber : BPS, Pendataan Potensi Desa (Podes) 2021

**Tabel** 7.1 *Banyaknya Sarana Lembaga Keuangan Bank Menurut Desa/Kelurahan dan Jenis Bank di Kecamatan Bakongan Timur, 2021*  
**Table** 7.1 *Number of Bank by Villages/Kelurahan and Type of Bank in Bakongan Timur Subdistrict, 2021*

Desa <i>Village</i>	Bank Umum Pemerintah Government Bank	Bank Umum Swasta Private Bank	Bank Perkreditan Rakyat (BPR) Rural Bank
(1)	(2)	(3)	(4)
Ujung Pulo Cut	0	0	0
Ujung Pulo Rayeuk	0	0	0
Pasie Seubadeh	0	0	0
Ladang Rimba	0	0	0
Simpang	0	0	0
Sawah Tingkeum	0	0	0
Seuleukat	0	0	0
Bakongan Timur	0	0	0

Sumber : BPS, Pendataan Potensi Desa (Podes) 2021

Tabel  
Table

7.2

Banyaknya Koperasi Aktif Menurut Menurut Desa/Kelurahan dan Jenis Koperasi di Kecamatan Bakongan Timur, 2021  
*Number of Cooperative by Villages/Kelurahan and Type of Cooperative in Bakongan Timur Subdistrict, 2021*

Desa/Kelurahan <i>Village/Kelurahan</i>	Koperasi Unit Desa (KUD) <i>Village Cooperative Unit</i>	Koperasi Industri Kecil dan Kerajinan Rakyat (Kopinkra) <i>Small Industry and Citizen Handicraft Cooperative</i>
(1)	(2)	(3)
Ujung Pulo Cut	0	0
Ujung Pulo Rayeuk	0	0
Pasie Seubadeh	0	0
Ladang Rimba	0	0
Simpang	0	0
Sawah Tingkeum	0	0
Seuleukat	0	0

Lanjutan Tabel/Continued Table 7.2

Desa/Kelurahan <i>Village/Kelurahan</i>	Koperasi Simpan Pinjam (Kospin) <i>Savings and Loan Cooperative</i>	Koperasi Lainnya Other <i>Cooperative</i>
(1)	(4)	(5)
Ujung Pulo Cut	1	0
Ujung Pulo Rayeuk	0	0
Pasie Seubadeh	0	0
Ladang Rimba	0	0
Simpang	0	0
Sawah Tingkeum	0	0
Seuleukat	0	0

Sumber : BPS, Pendataan Potensi Desa (Podes) 2021

**Tabel**  
**Table** 7.3 Banyaknya Sarana Perdagangan Menurut Desa/Kelurahan dan Jenis Sarana Perdagangan di Kecamatan Bakongan Timur, 2021  
*Number of Trade Facilities by Villages/Kelurahan and Type of Trade Facilities in Bakongan Timur Subdistrict, 2021*

Desa/Kelurahan <i>Village/Kelurahan</i>	Kelompok Pertokoan <i>Shopping Complexs</i>	Pasar dengan Bangunan Permanen <i>Markets in Permanent Building</i>	Pasar dengan Bangunan Semi Permanen <i>Market in Semi Permanent Building</i>
(1)	(2)	(3)	(4)
Ujung Pulo Cut	0	0	0
Ujung Pulo Rayeuk	0	0	0
Pasie Seubadeh	0	1	1
Ladang Rimba	0	0	0
Simpang	0	0	0
Sawah Tingkeum	0	0	0
Seuleukat	0	0	0

Lanjutan Tabel/*Continued Table 7.3*

Desa/Kelurahan <i>Village/Kelurahan</i>	Pasar tanpa Bangunan <i>Market without Permanent Building</i>	Mini Market/ Swalayan/ Supermarket Mini Market/ Swalayan/ Supermarket	Restoran/ Rumah Makan <i>Restaurant/ Food Stall</i>
(1)	(2)	(3)	(4)
Ujung Pulo Cut	0	0	0
Ujung Pulo Rayeuk	0	0	0
Pasie Seubadeh	0	0	0
Ladang Rimba	0	0	0
Simpang	0	0	0
Sawah Tingkeum	0	0	0
Seuleukat	0	0	0

Sumber : BPS, Pendataan Potensi Desa (Podes) 2021





---

# DATA

## MENCERDASKAN BANGSA

*Enlighten The Nation*

---



**BADAN PUSAT STATISTIK  
KABUPATEN ACEH SELATAN**  
Jalan T. Ben Mahmud, Lhok Keutapang, Tapaktuan  
Telp/Fax. (0656)21204  
Website: [acehselatankab.bps.go.id](http://acehselatankab.bps.go.id)  
E-mail: [bps1103@bps.go.id](mailto:bps1103@bps.go.id)

