



110201.6211.030

---

---

*Sepang*  
*Dalam Angka*  
*2008*



**BADAN PUSAT STATISTIK  
KABUPATEN GUNUNG MAS**

## **SEPANG DALAM ANGKA 2008**

**No Publikasi : 62011.0901**  
**Katalog BPS : 110201.62.11.030**

**Naskah :**  
**Koordinator Statistik Kecamatan Sepang**  
**Badan Pusat Statistik Kabupaten Gunung Mas**

**Gambar Kulit :**  
**Seksi Integrasi Pengolahan Data Statistik**  
**Badan Pusat Statistik Kabupaten Gunung Mas**

**Diterbitkan Oleh :**  
**Badan Pusat Statistik Kabupaten Gunung Mas**

*“Boleh Dikutip Dengan Menyebutkan Sumbernya”*

## KATA PENGANTAR

Puji syukur kami panjatkan kepada Tuhan Yang Maha Esa, di mana Buku Publikasi “*Sepang dalam Angka 2008*” ini dapat diterbitkan, dalam rangka memenuhi kebutuhan bagi pemakai data, baik pemerintah maupun swasta dan atau masyarakat lainnya.

Data yang disajikan dalam bentuk tabel memuat keterangan nama desa/kelurahan, kependudukan, pendidikan, kesehatan, sosial budaya, perekonomian, perhubungan dan komunikasi dan pertanian, di mana semuanya akan menggambarkan ragam potensi yang ada di masing-masing desa/kelurahan yang ada di wilayah Kecamatan Sepang.

Oleh sebab itu, dalam penyusunan perencanaan proyek pembangunan baik pembangunan nasional maupun pembangunan regional harus didahului dengan kajian yang cermat dan mendalam dari berbagai aspek. Untuk hal tersebut sangat diperlukan adanya informasi data yang akurat dan relevan.

Maka dengan terbitnya buku “*Sepang dalam Angka 2008*” ini tentunya akan sangat membantu para pelaku pembangunan di wilayah Kecamatan Sepang khususnya dan Kabupaten Gunung Mas umumnya, baik selaku perencana, pelaksana, maupun pengawas pembangunan sebagai bahan evaluasi sesuai dengan tingkat perkembangan yang ada.

Kepada semua pihak, baik dinas/instansi, Kepala Desa/Lurah yang telah memberikan bantuan berupa data dan informasi sehingga terbitnya buku “*Sepang dalam Angka 2008*” ini, disampaikan ucapan terima kasih, semoga kerja sama yang baik ini kita bina terus untuk masa-masa yang akan datang.

Akhirnya saran dan pendapat demi sempurnanya buku publikasi ini, untuk penerbitan yang akan datang kami sambut dengan senang hati

Sepang Simin , Agustus 2009  
KSK. Sepang

D E P I E, SE  
Mitra Statistik

## KATA SAMBUTAN

Perkenalkan saya menyampaikan kegembiraan dan terima kasih yang sedalam-dalamnya serta menyambut baik terbitnya buku publikasi “*Sepang dalam Angka 2008*” yang merupakan salah satu kegiatan statistik yang bertujuan untuk menyediakan data statistik yang lengkap, dalam rangka mewujudkan Statistik Nasional yang handal, efektif dan efisien guna mendukung perencanaan pembangunan.

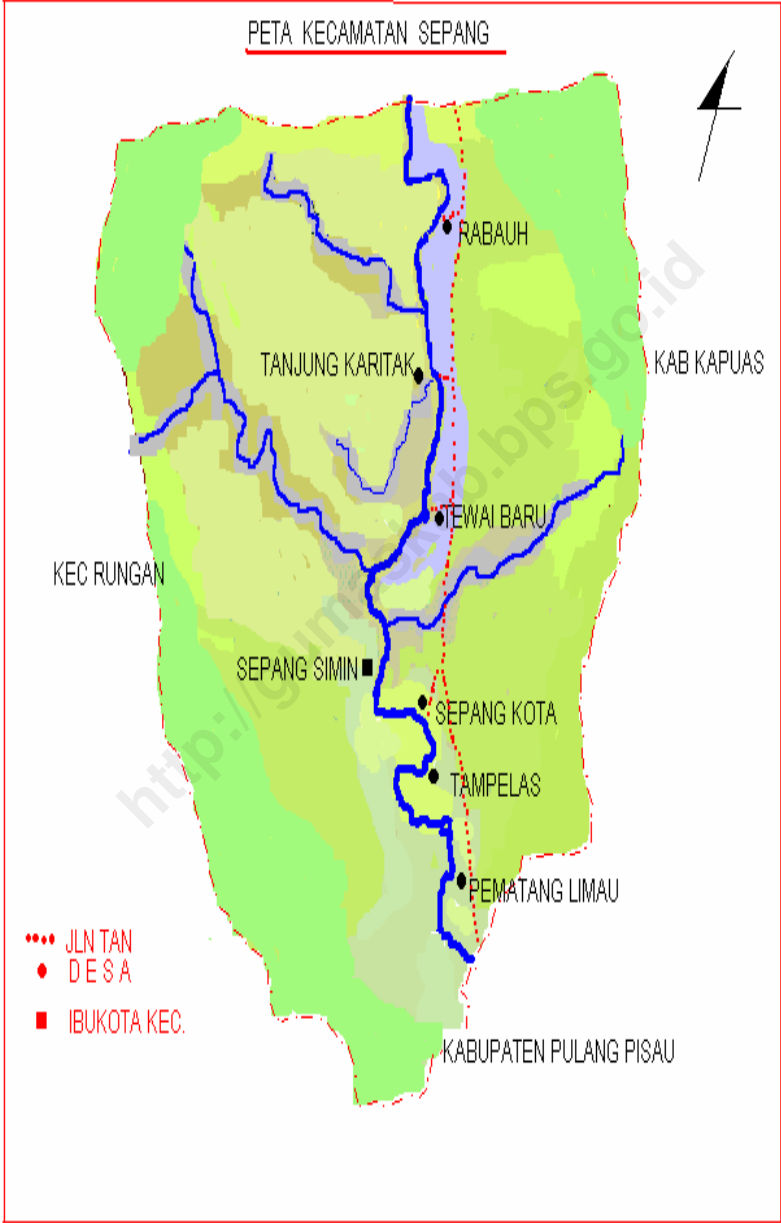
Penerbitan Buku “*Sepang dalam Angka 2008*” ini merupakan penerbitan yang kesekian kalinya, untuk menciptakan aspirasi masyarakat terhadap pentingnya arti dan kegunaan data statistik yang disajikan dalam bentuk tabel-tabel yang memuat antara lain nama desa/kelurahan, kependudukan, lingkungan hidup, pendidikan, sosial budaya, kesehatan, perhubungan dan lain-lain.

Dengan demikian dapat kita lihat tingkat pertumbuhan atau perkembangan dengan pemberdayaan potensi yang dimiliki, sehingga selanjutnya diharapkan dapat memberikan manfaat untuk memenuhi kebutuhan bagi para pemakai data baik pemerintah maupun swasta dan atau masyarakat lainnya.

Penyusunan buku “*Sepang dalam Angka 2008*” merupakan hasil karya Koordinator Statistik Kecamatan dengan bantuan lurah/kepala desa serta dinas/instansi lainnya yang ada di wilayah Kecamatan Sepang berupa pemberian data dan informasi.

Atas hasil dan kerja sama yang baik ini sekali lagi saya ucapkan terima kasih, dengan harapan agar ditingkatkan terus demi kelancaran pelaksanaan tugas yang telah dibebankan kepada kita masing-masing sehingga berhasil guna dan berdaya guna.

Semoga dengan terbitnya buku ini kiranya dapat membantu para pemakai data, terima kasih.

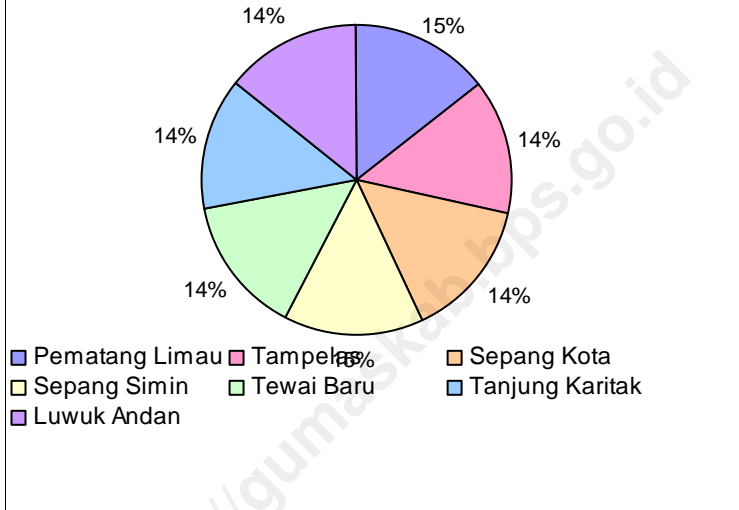


## DAFTAR ISI

KATA PENGANTAR .....	i	
KATA SAMBUTAN .....	ii	
PETA WILAYAH KECAMATAN SEPANG .....	iii	
DAFTAR ISI .....	iv	
GRAFIK-GRAFIK .....	vi	
TABEL: 1	<b>GEOGRAFI</b>	
	1.1 LUAS WILAYAH KECAMATAN SEPANG DIRINCI MENURUT DESA/KELURAHAN .....	1
	1.2 LUAS WILAYAH DIRINCI MENURUT PENGGUNAAN TANAH PER DESA/KELURAHAN .....	2
TABEL 2	<b>PEMERINTAHAN</b>	
	2.1. DESA/KELURAHAN MENURUT KATEGORI .....	3
	2.2. BANYAKNYA APARAT PEMERINTAHAN DESA/KEL.....	4
TABEL 3	<b>PENDUDUK</b>	
	3.1. BANYAKNYA PENDUDUK DAN KEPADATANNYA ...	5
	3.2. BANYAKNYA PENDUDUK DAN RATA-RATA PENDUDUK PER RUMAHTANGGA .....	6
	3.3. BANYAKNYA PENDUDUK MENURUT JENIS KELAMIN .....	7
	3.4. BANYAKNYA PENDUDUK MENURUT KEWARGANEGARAAN .....	8
	3.5. PENDUDUK USIA 7 – 15 TAHUN MENURUT STATUS SEKOLAH/TIDAK .....	9
	3.6. PENDUDUK MENURUT KELOMPOK UMUR .....	10
	3.7. PENDUDUK MENURUT UMUR DAN JENIS KELAMIN	11
	3.8. BANYAKNYA KELAHIRAN DAN KEMATIAN .....	
	3.9. BANYAKNYA MIGRASI MASUK/KELUAR .....	14
	3.10. ANGKA DAN TINGKAT PERTUMBUHAN PENDUDUK .....	15
TABEL 4	<b>PENDIDIKAN</b>	
	4.1. BANYAKNYA SEKOLAH TK, KELAS, MURID DAN GURU .....	16
	4.2. BANYAKNYA SD, KELAS DAN GURU .....	17
	4.3. BANYAKNYA SLTP NEGERI DAN SWASTA .....	18
	4.4. BANYAKNYA SLTA NEGERI DAN SWASTA .....	19

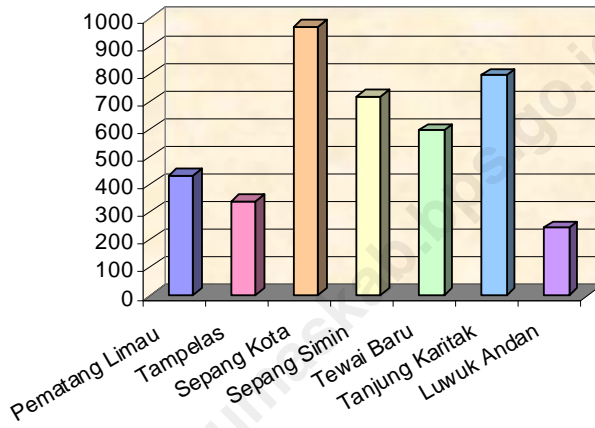
TABEL: 5	<b>KESEHATAN DAN KELUARGA BERENCANA</b>	
	5.1. BANYAKNYA SARANA KESEHATAN DAN TENAGA MEDIS .....	20
	5.2. BANYAKNYA KLINIK KB DAN POSYANDU .....	21
	5.3. BANYAKNYA PESERTA KB MENURUT JENIS KONTRASEPSI .....	22
	5.4. BANYAKNYA KELUARGA PRA SEJAHTERA .....	23
	5.5. BANYAKNYA KELUARGA MISKIN .....	24
TABEL 6	<b>PEREKONOMIAN</b>	
	6.1. BANYAKNYA KUD DAN NON KUD .....	25
	6.2. BANYAKNYA SARAN PEREKONOMIAN .....	26
TABEL 7	<b>AGAMA</b>	
	7.1. BANYAKNYA TEMPAT IBADAH .....	27
TABEL 8	<b>PERHUBUNGAN DAN INFORMASI</b>	
	8.1. PANJANG JALAN MENURUT FISIK .....	28
	8.2. BANYAKNYA KENDARAAN DARAT .....	29
	8.3. BANYAKNYA KENDARAAN SUNGAI .....	30
	8.4. JUMLAH KANTOR POS/POS PEMBANTU .....	31
TABEL 9	<b>PERTANIAN</b>	
	9.1. JUMLAH KELOMPOK TANI .....	32
	9.2. BANYAKNYA ALAT DAN MESIN PERTANIAN .....	33
	9.3. LUAS TANAMAN PADI SAWAH .....	34
	9.4. LUAS TANAMAN PADI GOGO/PADI LADANG .....	35

**GRAFIK 1. PERBANDINGAN LUAS WILAYAH KECAMATAN  
SEPANG TAHUN 2008**

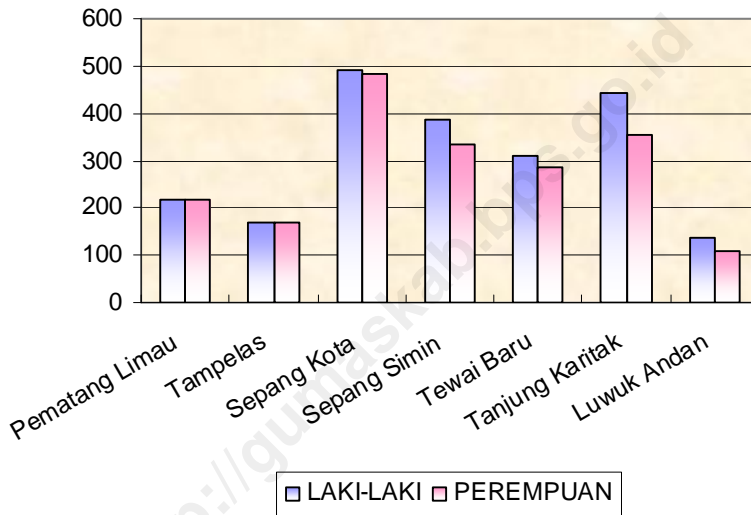




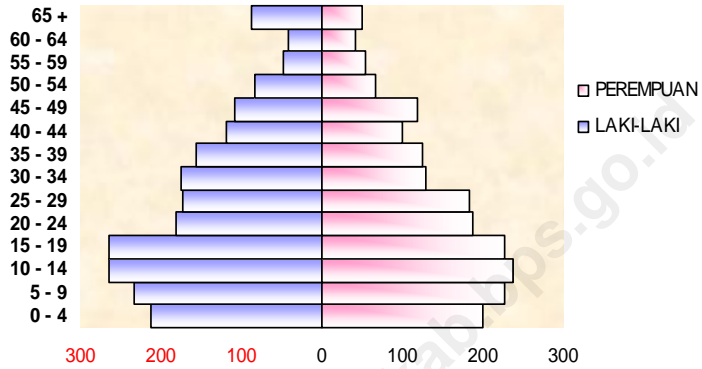
**GRAFIK 2. JUMLAH PENDUDUK KECAMATAN SEPANG  
MENURUT DESA/KELURAHAN  
TAHUN 2008**



**GRAFIK 3. JUMLAH PENDUDUK KECAMATAN  
SEPANG MENURUT JENIS KELAMIN  
TAHUN 2008**



GRAFIK 4. PIRAMIDA PENDUDUK KECAMATAN SEPANG TAHUN 2008



TABEL : 1.1. LUAS WILAYAH KECAMATAN MENURUT DESA/KELURAHAN (Km<sup>2</sup>)

DESA/KELURAHAN	LUAS (Km <sup>2</sup> )	% TERHADAP LUAS KECAMATAN
(1)	(2)	(3)
Pematang Limau	57,64	14,52
Tampelas	56,08	14,13
Sepang Kota	56,86	14,33
Sepang Simin	57,64	14,52
Tewai Baru	56,86	14,33
Tanjung Karitak	55,69	14,04
Luwuk Andan	56,08	14,13
<b>JUMLAH</b>	<b>396,85</b>	<b>100,00</b>

TABEL : 1.2. LUAS WILAYAH MENURUT JENIS PENGGUNAAN TANAH PER DESA/KELURAHAN (Km<sup>2</sup>)

DESA/ KELURAHAN	TANAH SAWAH	TANAH KERING	BANGUNAN/ PEKARANGAN	LAIN NYA	JUMLAH
(1)	(2)	(3)	(4)	(5)	(6)
Pematang Limau	-	53	1	4	58
Tampelas	-	54	0	2	56
Sepang Kota	-	53	1	3	57
Sepang Simin	-	53	1	4	58
Tewai Baru	-	54	0	3	57
Tanjung Karitak	-	53	0	2	56
Luwuk Andan	-	54	0	2	56
<b>JUMLAH</b>	<b>-</b>	<b>362</b>	<b>3</b>	<b>20</b>	<b>398</b>

TABEL : 2.1. DESA/KELURAHAN MENURUT KATEGORI KEADAAN TAHUN 2008

DESA/KELURAHAN	KATEGORI DESA		
	SWADAYA	SWAKARYA	SWASEMBADA
(1)	(2)	(3)	(4)
Pematang Limau	-		-
Tampelas	-	V	-
Sepang Kota	-	-	V
Sepang Simin	-	-	V
Tewai Baru	-	V	-
Tanjung Karitak	-	V	-
Luwuk Andan	V	-	-
<b>JUMLAH</b>	<b>1</b>	<b>4</b>	<b>2</b>

TABEL : 2.2. JUMLAH APARAT PEMERINTAH DESA  
MENURUT DESA/KELURAHAN TAHUN  
2008

DESA/KELURAHAN	PAMONG DESA	RW/RK	RT
(1)	(2)	(3)	(4)
Pematang Limau	5	1	2
Tampelas	5	1	2
Sepang Kota	5	2	8
Sepang Simin	5	2	5
Tewai Baru	5	1	3
Tanjung Karitak	5	1	3
Luwuk Andan	4	1	2
<b>JUMLAH</b>	<b>34</b>	<b>9</b>	<b>25</b>

TABEL : 3.1. JUMLAH PENDUDUK DAN KEPADATANNYA MENURUT DESA/ KELURAHAN TAHUN 2008

DESA/KELURAHAN	JUMLAH PENDUDUK	LUAS (Km <sup>2</sup> )	KEPADATAN PENDUDUK
(1)	(2)	(3)	(4)
Pematang Limau	435	58	8
Tampelas	340	56	6
Sepang Kota	973	57	17
Sepang Simin	719	58	12
Tewai Baru	595	57	10
Tanjung Karitak	796	56	14
Luwuk Andan	243	56	4
<b>JUMLAH</b>	<b>4.101</b>	<b>397</b>	<b>10</b>



TABEL : 3.2. JUMLAH RUMAHTANGGA DAN RATA-RATA PENDUDUK PER RUMAH-TANGGA PER DESA/ KELURAHAN TAHUN 2008

DESA/ KELURAHAN	JUMLAH RUMAH TANGGA	RATA-RATA PENDUDUK PER RUMAH TANGGA
(1)	(2)	(3)
Pematang Limau	101	4
Tampelas	92	4
Sepang Kota	249	4
Sepang Simin	213	3
Tewai Baru	171	3
Tanjung Karitak	202	4
Luwuk Andan	84	3
<b>JUMLAH</b>	<b>1.112</b>	<b>4</b>

TABEL : 3.3. JUMLAH PENDUDUK MENURUT JENIS KELAMIN DAN SEX RATIO PER DESA/ KELURAHAN TAHUN 2008

DESA/KELURAHAN	JENIS KELAMIN		JUMLAH	SEX RATIO
	LAKI-LAKI	PEREMPUAN		
(1)	(2)	(3)	(4)	(5)
Pematang Limau	216	219	435	99
Tampelas	169	171	340	99
Sepang Kota	491	482	973	102
Sepang Simin	385	334	719	115
Tewai Baru	311	284	595	110
Tanjung Karitak	442	354	796	125
Luwuk Andan	135	108	243	125
<b>JUMLAH</b>	<b>2.149</b>	<b>1,952</b>	<b>4.101</b>	<b>110</b>

TABEL : 3.4. JUMLAH PENDUDUK MENURUT KEWARGANEGARAAN PER DESA/ KELURAHAN TAHUN 2008

DESA/KELURAHAN	WNI	WNA	JUMLAH
(1)	(2)	(3)	(4)
Pematang Limau	435	-	435
Tampelas	340	-	340
Sepang Kota	973	-	973
Sepang Simin	719	-	719
Tewai Baru	595	-	595
Tanjung Karitak	796	-	796
Luwuk Andan	243	-	243
<b>JUMLAH</b>	<b>4.101</b>	<b>-</b>	<b>4.101</b>

TABEL : 3.5. PENDUDUK USIA 7 - 15 TAHUN  
MENURUT STATUS SEKOLAH/TIDAK  
PER DESA/KELURAHAN TAHUN 2008

DESA/KELURAHAN	USIA 7-15 TAHUN	STATUS SEKOLAH	
		SEKOLAH	TDK SEKOLAH
(1)	(2)	(3)	(4)
Pematang Limau	97	73	24
Tampelas	97	86	11
Sepang Kota	192	185	7
Sepang Simin	108	106	2
Tewai Baru	121	121	-
Tanjung Karitak	204	125	79
Luwuk Andan	69	62	7
<b>JUMLAH</b>	<b>888</b>	<b>758</b>	<b>130</b>

TABEL : 3.6. JUMLAH PENDUDUK MENURUT KELOMPOK UMUR DAN JENIS KELAMIN TAHUN 2008

KELOMPOK UMUR	JENIS KELAMIN		JUMLAH
	LAKI-LAKI	PEREMPUAN	
(1)	(2)	(3)	(4)
0 - 4	213	201	414
5 - 9	234	228	462
10 - 14	264	238	502
15 - 19	265	228	493
20 - 24	182	188	370
25 - 29	173	184	357
30 - 34	175	129	304
35 - 39	156	126	282
40 - 44	118	100	218
45 - 49	108	118	226
50 - 54	84	66	150
55 - 59	48	55	103
60 - 64	42	41	83
65 +	87	50	137
<b>JUMLAH</b>	<b>2.149</b>	<b>1.952</b>	<b>4.101</b>

TABEL : 3.7. JUMLAH PENDUDUK MENURUT UMUR DAN JENIS KELAMIN TAHUN 2008

UMUR	JENIS KELAMIN		JUMLAH
	LAKI-LAKI	PEREMPUAN	
(1)	(2)	(3)	(4)
0	43	37	80
1	42	39	81
2	42	40	82
3	43	42	85
4	43	43	86
5	44	44	88
6	45	45	90
7	47	46	93
8	48	46	94
9	50	47	97
10	51	47	98
11	52	48	100
12	53	48	101
13	54	48	102
14	54	47	101
15	55	47	102
16	56	47	103
17	55	46	101
18	52	45	97
19	47	43	90
20	43	40	83
21	38	39	77
22	34	36	70
23	33	36	69
24	34	37	71
25	34	38	72
26	34	39	73
27	35	38	73
28	35	36	71
29	35	33	68
30	35	30	65
31	35	26	61

Sepang Dalam Angka 2008

UMUR	JENIS KELAMIN		JUMLAH
	LAKI-LAKI	PEREMPUAN	
(1)	(2)	(3)	(4)
32	36	24	60
33	35	24	59
34	34	25	59
35	33	26	59
36	33	26	59
37	32	26	58
38	30	25	55
39	28	23	51
40	26	21	47
41	24	19	43
42	23	19	42
43	22	20	42
44	23	21	44
45	23	23	46
46	22	25	47
47	22	26	48
48	21	24	45
49	20	20	40
50	19	18	37
51	18	14	32
52	17	12	29
53	16	11	27
54	14	11	25
55	12	11	23
56	11	11	22
57	9	11	20
58	8	11	19
59	8	11	19
60	7	10	17
61	7	10	17
62	8	9	17
63	9	7	16
64	11	5	16
65+	87	50	137
<b>JUMLAH</b>	<b>2.149</b>	<b>1.952</b>	<b>4.101</b>

TABEL : 3.8. JUMLAH KELAHIRAN DAN KEMATIAN  
PENDUDUK MENURUT DESA/KELURAHAN  
TAHUN 2008

DESA/KELURAHAN	KELAHIRAN	KEMATIAN
(1)	(2)	(3)
Pematang Limau	4	4
Tampelas	4	0
Sepang Kota	16	9
Sepang Simin	18	7
Tewai Baru	11	9
Tanjung Karitak	2	0
Luwuk Andan	1	0
<b>JUMLAH</b>	<b>56</b>	<b>29</b>



TABEL : 3.9. JUMLAH PENDUDUK MIGRASI MASUK DAN MIGRASI KELUAR MENURUT DESA/KELURAHAN TAHUN 2008

DESA/KELURAHAN	MIGRASI MASUK	MIGRASI KELUAR
(1)	(2)	(3)
Pematang Limau	9	23
Tampelas	1	47
Sepang Kota	13	76
Sepang Simin	14	45
Tewai Baru	1	37
Tanjung Karitak	9	47
Luwuk Andan	1	28
<b>JUMLAH</b>	<b>48</b>	<b>303</b>

TABEL : 3.10. ANGKA & TINGKAT PERTUMBUHAN PENDUDUK TAHUN 2007- 2008 MENURUT DESA/KELURAHAN

DESA/ KELURAHAN	PENDUDUK		ANGKA PERTUMBUHAN	TINGKAT PERTUMBUHAN
	2007	2008		
(1)	(2)	(3)	(4)	(5)
Pematang Limau	409	435	26	0,06
Tampelas	392	340	(52)	(0,13)
Sepang Kota	951	973	22	0,02
Sepang Simin	706	719	13	0,02
Tewai Baru	679	595	(84)	(0,12)
Tanjung Karitak	808	796	(12)	(0,01)
Luwuk Andan	384	243	(141)	(0,37)
<b>JUMLAH</b>	<b>4.329</b>	<b>4.101</b>	<b>(228)</b>	<b>(0,05)</b>

TABEL : 4.1. JUMLAH SEKOLAH TK, KELAS, MURID DAN GURU MENURUT DESA/KELURAHAN TAHUN 2008

DESA/KELURAHAN	JUMLAH			
	TK	KELAS	MURID	GURU
(1)	(2)	(3)	(4)	(5)
Pematang Limau	-	-	-	-
Tampelas	-	-	-	-
Sepang Kota	1	2	71	3
Sepang Simin	1	2	47	5
Tewai Baru	1	2	32	3
Tanjung Karitak	1	2	36	4
Luwuk Andan	-	-	-	-
<b>JUMLAH</b>	<b>4</b>	<b>8</b>	<b>186</b>	<b>15</b>

TABEL : 4.2. JUMLAH SD, KELAS, MURID DAN GURU  
MENURUT DESA/KELURAHAN TAHUN 2008

DESA/KELURAHAN	JUMLAH			
	SD	KELAS	MURID	GURU
(1)	(2)	(3)	(4)	(5)
Pematang Limau	1	6	75	15
Tampelas	1	6	76	11
Sepang Kota	2	12	231	26
Sepang Simin	2	12	195	27
Tewai Baru	1	6	129	9
Tanjung Karitak	2	12	133	15
Luwuk Andan	1	6	83	8
<b>JUMLAH</b>	<b>10</b>	<b>60</b>	<b>922</b>	<b>111</b>

TABEL : 4.3. JUMLAH SLTP, KELAS, MURID DAN GURU MENURUT DESA/KELURAHAN TAHUN 2008

DESA/KELURAHAN	SLTP			
	NEGERI	SWASTA	MURID	GURU
(1)	(2)	(3)	(4)	(5)
Pematang Limau	-	-	-	-
Tampelas	-	-	-	-
Sepang Kota	1	-	151	10
Sepang Simin	1	-	187	12
Tewai Baru	-	-	-	-
Tanjung Karitak	-	-	-	-
Luwuk Andan	-	-	-	-
<b>JUMLAH</b>	<b>2</b>	<b>-</b>	<b>338</b>	<b>22</b>

TABEL : 4.4. JUMLAH SLTA, KELAS, MURID DAN GURU MENURUT DESA/KELURAHAN TAHUN 2008

DESA/KELURAHAN	SLTA			
	NEGERI	SWASTA	MURID	GURU
(1)	(2)	(3)	(4)	(5)
Pematang Limau	-	-	-	-
Tampelas	-	-	-	-
Sepang Kota	-	-	-	-
Sepang Simin	1	-	209	17
Tewai Baru	-	-	-	-
Tanjung Karitak	-	-	-	-
Luwuk Andan	-	-	-	-
<b>JUMLAH</b>	<b>1</b>	<b>-</b>	<b>209</b>	<b>17</b>

TABEL : 5.1. JUMLAH SARANA KESEHATAN DAN TENAGA KESEHATAN MENURUT DESA/KELURAHAN TAHUN 2008

DESA/ KELURAHAN	RUMAH SAKIT	PUSKES MAS/ PUSTU/ POSKES DES	TENAGA KESEHATAN			DUKUN BERSALIN
			DOK TER	BI DAN	PARA MEDIS	
(1)	(2)	(3)	(4)	(5)	(6)	(7)
Pematang Limau	-	1	-	1	-	4
Tampelas	-	-	-	-	-	2
Sepang Kota	-	1	-	1	2	5
Sepang Simin	-	1	2	2	7	4
Tewai Baru	-	-	-	1	-	2
Tanjung Karitak	-	1	-	-	2	3
Luwuk Andan	-	1	-	1	-	2
<b>JUMLAH</b>	<b>1</b>	<b>5</b>	<b>2</b>	<b>6</b>	<b>11</b>	<b>23</b>

TABEL : 5.2. JUMLAH KLINIK KB, POS YANDU, KADER KB  
MENURUT DESA/KELURAHAN TAHUN 2008

DESA/KELURAHAN	KLINIK	POS YANDU	KADER
(1)	(2)	(3)	(4)
Pematang Limau	-	1	3
Tampelas	-	1	3
Sepang Kota	-	1	3
Sepang Simin	1	1	3
Tewai Baru	-	1	3
Tanjung Karitak	-	1	3
Luwuk Andan	-	1	3
<b>JUMLAH</b>	<b>1</b>	<b>7</b>	<b>21</b>



TABEL : 5.3. JUMLAH PESERTA KB MENURUT JENIS KONTRASEPSI YANG DIGUNAKAN PER DESA/ KELURAHAN TAHUN 2008

DESA/ KELURAHAN	JENIS KONTRASEPSI						JUMLAH
	PIL	IUD	KON DOM	SUN TIK	IMP LANT	MOW	
(1)	(2)	(3)	(4)	(5)	(6)	(7)	(8)
Pematang Limau	35	-	-	26	-	-	61
Tampelas	37	-	-	15	-	-	52
Sepang Kota	25	-	-	90	3	-	118
Sepang Simin	23	-	-	37	17	-	77
Tewai Baru	10	-	-	60	-	-	70
Tanjung Karitak	80	-	-	70	-	-	150
Luwuk Andan	26	-	-	19	-	-	45
<b>JUMLAH</b>	<b>236</b>	<b>-</b>	<b>-</b>	<b>317</b>	<b>20</b>	<b>-</b>	<b>573</b>

TABEL : 5.4. JUMLAH KELUARGA PRA SEJAHTERA DAN KELUARGA SEJAHTERA I MENURUT KLASIFIKASI PER DESA/KELURAHAN TAHUN 2008

DESA/ KELURAHAN	PRASEJAHTERA		SEJAHTERA I	
	ALASAN EKONOMI	BKN ALASAN EKONOMI	ALASAN EKONOMI	BKN ALASAN EKONOMI
(1)	(2)	(3)	(4)	(5)
Pematang Limau	33	-	19	-
Tampelas	15	-	23	-
Sepang Kota	76	-	11	-
Sepang Simin	3	-	41	-
Tewai Baru	-	-	15	-
Tanjung Karitak	72	-	30	-
Luwuk Andan	32	-	16	-
<b>JUMLAH</b>	<b>231</b>	<b>-</b>	<b>155</b>	<b>-</b>

TABEL : 5.5. DESA/KELURAHAN	Jumlah Keluarga Miskin Menurut Tahun 2008		Jumlah
	STATUS MISKIN		
	MISKIN SEKALI	MISKIN	
(1)	(2)	(3)	(4)
Pematang Limau	5	39	44
Tampelas	60	80	140
Sepang Kota	65	117	182
Sepang Simin	4	107	111
Tewai Baru	13	52	65
Tanjung Karitak	40	65	105
Luwuk Andan	20	41	61
<b>Jumlah</b>	<b>207</b>	<b>510</b>	<b>708</b>

TABEL : 6.1. JUMLAH KOPERASI UNIT DESA (KUD) DAN KOPERASI NON KUD MENURUT DESA/KELURAHAN TAHUN 2008

DESA/KELURAHAN	KOPERASI UNIT DESA (KUD)	KOPERASI NON KUD	JUMLAH
(1)	(2)	(3)	(4)
Pematang Limau	-	-	-
Tampelas	-	-	-
Sepang Kota	-	1	1
Sepang Simin	-	-	-
Tewai Baru	-	-	-
Tanjung Karitak	-	-	-
Luwuk Andan	-	-	-
<b>JUMLAH</b>	-	<b>1</b>	<b>1</b>

TABEL : 6.2. JUMLAH SARANA PEREKONOMIAN  
MENURUT DESA/KELURAHAN TAHUN  
2008

DESA/KELURAHAN	SARANA PEREKONOMIAN		
	PASAR	TOKO/ KIOS	WARUNG/ LAINNYA
(1)	(2)	(3)	(4)
Pematang Limau	-	8	-
Tampelas	-	12	3
Sepang Kota	2	25	2
Sepang Simin	1	20	3
Tewai Baru	1	26	2
Tanjung Karitak	1	26	1
Luwuk Andan	-	14	-
<b>JUMLAH</b>	<b>5</b>	<b>131</b>	<b>11</b>

TABEL :7.1. JUMLAH TEMPAT IBADAH MENURUT DESA/KELURAHAN TAHUN 2008

DESA/KELURAHAN	MES JID	LANGGAR/ MUSHOLA	GERE JA	BALAI KAHARI NGAN	KUIL
(1)	(2)	(3)	(4)	(5)	(6)
Pematang Limau	-	-	1	-	-
Tampelas	1	-	1	1	-
Sepang Kota	1	-	3	1	-
Sepang Simin	1	-	3	1	-
Tewai Baru	-	-	3	1	-
Tanjung Karitak	1	-	3	1	-
Luwuk Andan	-	-	3	-	-
<b>JUMLAH</b>	<b>4</b>	<b>-</b>	<b>17</b>	<b>5</b>	<b>-</b>

TABEL :7.2. BANYAKNYA PEMELUK AGAMA DIRINCI MENURUT DESA / KELURAHAN TAHUN 2008

DESA/ KELURAHAN	KRIS TEN	KATO LIK	IS LAM	KAHA RINGAN	BU DHA	JUM LAH
(1)	(2)	(3)	(4)	(5)	(6)	
Pematang Limau	348	-	25	62	-	435
Tampelas	126	-	179	35	-	340
Sepang Kota	861	49	47	16	-	973
Sepang Simin	677	10	15	17	-	719
Tewai Baru	415	-	56	124	-	595
Tanjung Karitak	389	-	181	226	-	796
Luwuk Andan	195	31	8	9	-	243
<b>JUMLAH</b>	<b>3.011</b>	<b>90</b>	<b>511</b>	<b>489</b>	<b>-</b>	<b>4.101</b>

TABEL : 8.1. PANJANG JALAN MENURUT FISIK PER DESA/ KELURAHAN KEADAAN TAHUN 2008

DESA/KELURAHAN	JALAN ASPAL (Km)	JALAN DIPERKERAS (Km)	JALAN TANAH (Km)
(1)	(2)	(3)	(4)
Pematang Limau	-	1.21	1.35
Tampelas	-	2.00	-
Sepang Kota	2.75	0.2	0.5
Sepang Simin	2.00	-	4
Tewai Baru	-	1.20	1.65
Tanjung Karitak	1.21	-	-
Luwuk Andan	0.29	0.76	0.50
<b>JUMLAH</b>	<b>6.25</b>	<b>5.37</b>	<b>8.00</b>



TABEL : 8.2. JUMLAH KENDARAAN DARAT BERMOTOR DAN TIDAK BERMOTOR MENURUT DESA/ KELURAHAN TAHUN 2008

DESA/KELURAHAN	KENDARAAN BERMOTOR		KEND. TIDAK BERMOTOR	
	RODA EMPAT	RODA DUA	BECAK	SEPEDA
(1)	(2)	(3)	(4)	(5)
Pematang Limau	2	27	-	6
Tampelas	2	46	-	-
Sepang Kota	18	270	-	10
Sepang Simin	12	160	-	15
Tewai Baru	2	101	-	8
Tanjung Karitak	8	37	-	-
Luwuk Andan	2	45	-	2
<b>JUMLAH</b>	<b>46</b>	<b>686</b>	<b>-</b>	<b>41</b>

TABEL : 8.3. JUMLAH KENDARAAN SUNGAI MENURUT DESA/KELURAHAN TAHUN 2008

DESA/ KELURAHAN	BERMOTOR			JUKUNG
	KAPAL MOTOR	SPEEDBOAT/ LONGBOAT	KLOTOK	
(1)	(2)	(3)	(4)	(5)
Pematang Limau	-	-	1	21
Tampelas	-	-	9	18
Sepang Kota	-	-	130	40
Sepang Simin	-	-	65	36
Tewai Baru	-	-	2	34
Tanjung Karitak	-	-	22	31
Luwuk Andan	-	-	26	36
<b>JUMLAH</b>	-	<b>1</b>	<b>255</b>	<b>216</b>

TABEL : 8.4. JUMLAH KANTOR POS/POS PEMBANTU, RUMAH POS, KEPEMILIKAN TELEVISI DAN RADIO PER DESA/KELURAHAN TAHUN 2008

DESA/ KELURAHAN	KANTOR POS/POSTU	RUMAH POS	TELEVISI	RADIO
(1)	(2)	(3)	(4)	(5)
Pematang Limau	-	-	43	12
Tampelas	-	-	52	20
Sepang Kota	-	-	350	50
Sepang Simin	1	-	225	18
Tewai Baru	-	-	85	8
Tanjung Karitak	-	-	150	40
Luwuk Andan	-	-	29	52
<b>JUMLAH</b>	<b>1</b>	<b>-</b>	<b>934</b>	<b>200</b>

TABEL : 9.1. JUMLAH KELOMPOK TANI MENURUT KELAS PER DESA/KELURAHAN TAHUN 2008

DESA/ KELURAHAN	JUMLAH KELOMPOK TANI	KELAS			
		BELUM	PE MULA	LANJUT	MADYA
(1)	(2)	(3)	(4)	(5)	(6)
Pematang Limau	2	-	2	-	-
Tampelas	-	-	-	-	-
Sepang Kota	-	25	-	-	-
Sepang Simin	25	-	-	-	-
Tewai Baru	3	-	-	3	-
Tanjung Karitak	-	-	-	-	-
Luwuk Andan	-	-	-	-	-
<b>JUMLAH</b>	<b>30</b>	<b>25</b>	<b>2</b>	<b>3</b>	<b>-</b>

TABEL : 9.2. JUMLAH ALAT-ALAT DAN MESIN PERTANIAN  
DI KECAMATAN SEPANG AKHIR TAHUN 2008

JENIS PERALATAN/MESIN	JUMLAHNYA
(1)	(2)
Traktor Roda Dua	-
Hand Sprayer	401
Emposan Tikus	-
Pompa Air	-
Penggilingan Padi Kecil	14
Rice Remiling Unit (RMU)	13
Pempil Jagung	-
Pemarut Singkong	4

TABEL : 9.3. LUAS TANAMAN PADI SAWAH DAN JUMLAH PRODUKSI MENURUT DESA/KELURAHAN MUSIM TANAM 2005/2008

DESA/KELURAHAN	LUAS TANAM (Ha.)	LUAS PANEN (Ha.)	PRODUKSI (TON)
(1)	(2)	(3)	(4)
Pematang Limau	-	-	-
Tampelas	-	-	-
Sepang Kota	-	-	-
Sepang Simin	-	-	-
Tewai Baru	-	-	-
Tanjung Karitak	-	-	-
Luwuk Andan	-	-	-
<b>JUMLAH</b>	-	-	-

TABEL : 9.4. LUAS TANAMAN PADI GOGO/LADANG DAN JUMLAH PRODUKSI MENURUT DESA/KELURAHAN MUSIM TANAM 2005/2008

DESA/KELURAHAN	LUAS TANAM (Ha.)	LUAS PANEN (Ha.)	PRODUKSI (TON)
(1)	(2)	(3)	(4)
Pematang Limau	56	45	...
Tampelas	25	20	...
Sepang Kota	70	61	...
Sepang Simin	75	61	...
Tewai Baru	62	50	...
Tanjung Karitak	79	65	...
Luwuk Andan	100	80	...
<b>JUMLAH</b>	<b>467</b>	<b>382</b>	...

Ket: ... : Data Tidak Tersedia

TABEL : 9.5. LUAS TANAMAN KARET DAN JUMLAH PRODUKSI MENURUT DESA/KELURAHAN DI KECAMATAN SEPANG TAHUN 2008

DESA/KELURAHAN	LUAS TANAM (Ha.)	BANYAKNYA POHON	PRODUKSI (TON)
(1)	(2)	(3)	(4)
Pematang Limau	101	...	...
Tampelas	30	...	...
Sepang Kota	121	...	...
Sepang Simin	130	...	...
Tewai Baru	100	...	...
Tanjung Karitak	130	...	...
Luwuk Andan	80	...	...
<b>JUMLAH</b>	<b>552</b>	...	...

Ket: ... : Data Tidak Tersedia



<http://gumaskab.bps.go.id>



**BADAN PUSAT STATISTIK KABUPATEN GUNUNG MAS**  
**Jalan Damang Sawang No. 34 Kel. Tampang Tumpang Anjir**  
**Telepon : (0537) 31457**  
**Fax. : (0537) 31457**