

Nomor Katalog: 1102001

KECAMATAN
DARUL IMARAH
DALAM ANGKA
2019



BADAN PUSAT STATISTIK KABUPATEN ACEH BESAR

KECAMATAN DARUL IMARAH DALAM ANGKA 2019

ISSN : 2407-5256
No. Publikasi : 1108.1911
Katalog BPS : 1102001.1108110

Ukuran Buku : 21 x 14,8 cm
Jumlah Halaman : xiv + 124 halaman

Naskah:
Koordinator Statistik Kecamatan (KSK) Darul Imarah

Penyunting:
Seksi Integrasi, Pengolahan, dan Diseminasi Statistik

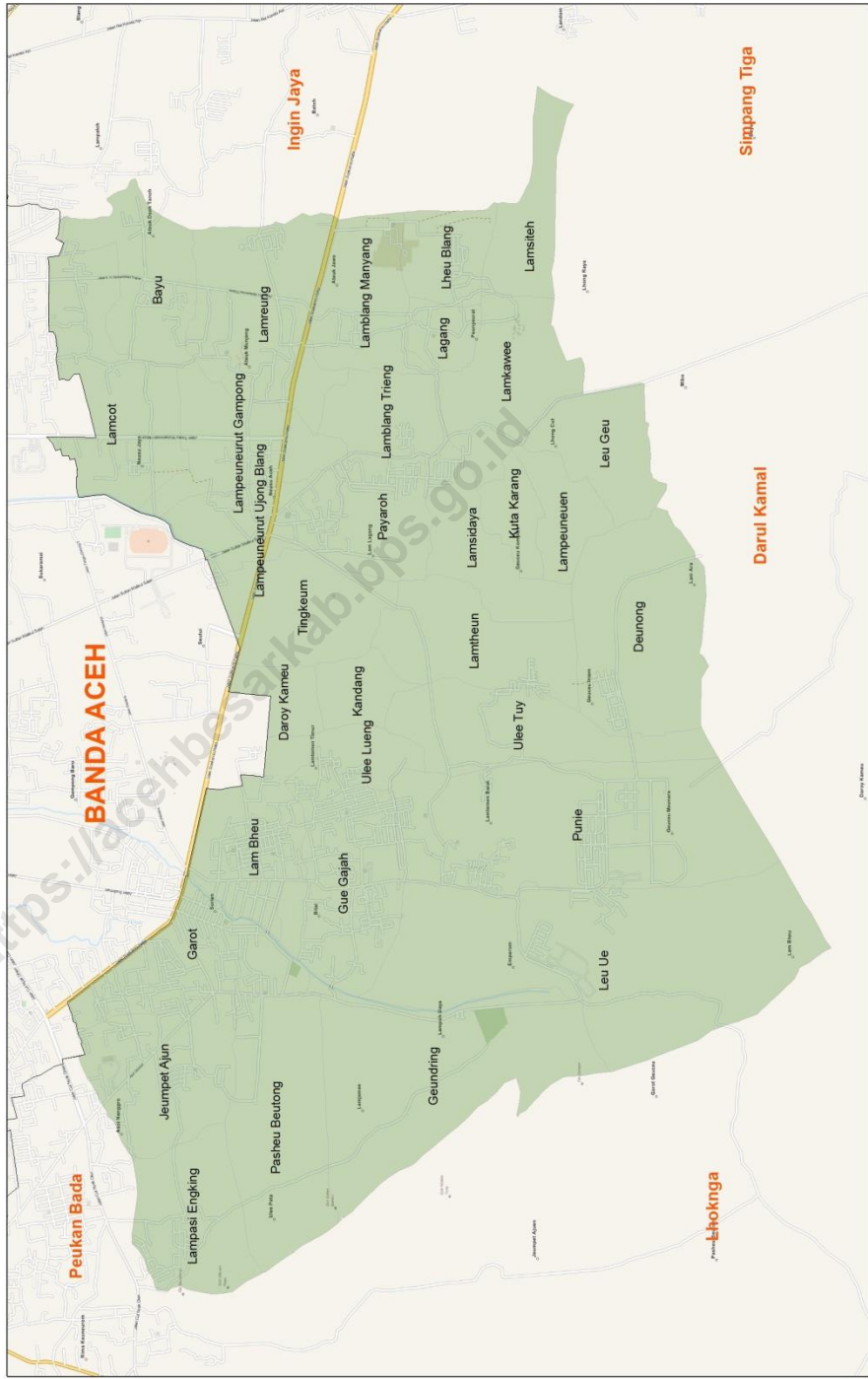
Gambar Kulit:
Seksi Integrasi, Pengolahan, dan Diseminasi Statistik

Gambar:
Koordinator Statistik Kecamatan (KSK) Darul Imarah

Diterbitkan Oleh:
BPS Kabupaten Aceh Besar

Boleh dikutip dengan menyebutkan sumbernya

PETA KECAMATAN DARUL IMARAH





**PEMERINTAH KABUPATEN ACEH BESAR
KECAMATAN DARUL IMARAH**

KATA SAMBUTAN



Dengan terbitnya publikasi Kecamatan Darul Imarah Dalam Angka 2019 ini, kiranya dapat membantu pemerintah khususnya pemerintah Kabupaten Aceh Besar, serta konsumen data lainnya terutama dalam penyusunan suatu perencanaan, serta untuk mengetahui sejauh mana program pembangunan telah memberikan hasil bagi kepentingan masyarakat, terutama masyarakat yang berdomisili di daerah pedesaan.

Kepada Koordinator Statistik Kecamatan Darul Imarah yang telah berusaha sedemikian rupa sehingga terbitnya publikasi ini kami sampaikan penghargaan, dengan harapan agar publikasi ini dapat terlaksana dan berkelanjutan dimasa yang akan datang dengan berbagai ragam data lainnya sehingga Kecamatan Darul Imarah dapat terbaca seindah warna aslinya, lengkap, akurat dan utuh.

Semoga ada manfaatnya.

Camat
Kecamatan Darul Imarah,

Drs. Syarifuddin
Nip. 19660911 199312 1 003

KATA PENGANTAR



Kecamatan Darul Imarah Dalam Angka 2019 ini merupakan publikasi series yang diterbitkan oleh BPS. Data yang disajikan adalah data primer hasil pengumpulan dari instansi-instansi yang berada dalam wilayah kerja Kecamatan Darul Imarah.

Adapun data yang disajikan dalam publikasi ini, secara keseluruhan menggambarkan keadaan akhir tahun 2018. Kami yakin bahwa data-data yang disajikan masih banyak kelemahan baik dalam penyediaan data yang kurang beragam maupun dalam hal penyusunan tabel. Oleh karena itu kami sangat mengharapkan saran dan kritik yang bersifat konstruktif dari para pengguna data untuk perbaikan pada penerbitan dimasa yang akan datang.

Dengan terbitnya Kecamatan Darul Imarah Dalam Angka 2019 ini, kiranya dapat memberikan kemudahan dalam rangka penentuan proses perencanaan pembangunan, khususnya di Kecamatan Darul Imarah. Disamping itu juga data ini dapat berguna bagi semua pengguna data baik pemerintah maupun berbagai kalangan dan lembaga swasta lainnya.

Kepada semua pihak yang telah membantu sehingga terwujudnya publikasi ini kami ucapkan terima kasih.

Semoga publikasi ini bermanfaat.

Penyusun,
KSK Darul Imarah

Muliandari
Nip. 19871110 200801 2 001

DAFTAR ISI

Kata Sambutan	v	
Kata Pengantar	vii	
Daftar Isi	ix	
BAB I GEOGRAFIS		
Geografis	3	
Tabel 1.1	Luas Kecamatan Dirinci Menurut Gampong dan Jenis Penggunaan Lahan di Kecamatan Darul Imarah Tahun 2018	4
Tabel 1.2	Nama dan Luas Mukim serta Jumlah Gampong di Kecamatan Darul Imarah Tahun 2018	6
Tabel 1.3	Nama dan Luas Gampong Dirinci menurut Mukim di Kecamatan Darul Imarah Tahun 2018	7
Tabel 1.4	Letak Geografis Gampong di Kecamatan Darul Imarah Tahun 2018	9
BAB II PEMERINTAHAN		
Tabel 2.1	Nama-nama Pejabat Menurut Umur, Jabatan, dan Pendidikan Terakhir di Kecamatan Darul Imarah Tahun 2018	13
Tabel 2.2	Nama-nama Imum Mukim dan Jumlah Gampong di Kecamatan Darul Imarah Tahun 2018	14
Tabel 2.3	Nama-nama Keuchik (Kepala Gampong) Menurut Umur dan Pendidikan Terakhir di Kecamatan Darul Imarah Tahun 2018	15
Tabel 2.4	Status Gampong, Sebutan, dan Klasifikasi Gampong di Kecamatan Darul Imarah Tahun 2018	17
Tabel 2.5	Jumlah Aparat Masing-masing Gampong di Kecamatan Darul Imarah Tahun 2018	19
Tabel 2.6	Jarak Masing-masing Gampong ke Ibukota Kecamatan dan Ibukota Kabupaten Aceh Besar	21
Tabel 2.7	Jumlah Fasilitas Pemerintahan Desa di Kecamatan Darul Imarah Tahun 2018	23

BAB III KEPENDUDUKAN

Tabel 3.1	Jumlah Penduduk Menurut Gampong dan Jenis kelamin di Kecamatan Darul Imarah Tahun 2018	27
Tabel 3.2	Perkembangan Jumlah Penduduk menurut Gampong di Kecamatan Darul Imarah Tahun 2012 s.d. 2018	29
Tabel 3.3	Luas Gampong, Jumlah Penduduk, dan Kepadatan Masing-masing Gampong di Kecamatan Darul Imarah Tahun 2018	31
Tabel 3.4	Jumlah Penduduk, Rumah Tangga, dan Rata-rata Penduduk per Rumah Tangga menurut Gampong di Kecamatan Darul Imarah Tahun 2018	33
Tabel 3.5	Persentase Penduduk Per Kelompok Umur di Kecamatan Darul Imarah Tahun 2018	35
Tabel 3.6	Jumlah Kelahiran di Kecamatan Darul Imarah selama Tahun 2013	36
Tabel 3.7	Jumlah Kematian di Kecamatan Darul Imarah selama Tahun 2013	38
Tabel 3.8	Jumlah Perpindahan Penduduk di Kecamatan Darul Imarah selama Tahun 2013	40

BAB IV SOSIAL

Tabel 4.1	Jumlah Sekolah Umum Negeri dan Swasta menurut Gampong dan Jenjang Pendidikan di Kecamatan Darul Imarah Tahun 2018	45
Tabel 4.2	Jumlah Sekolah Agama Negeri dan Swasta menurut Gampong dan Jenjang Pendidikan di Kecamatan Darul Imarah Tahun 2018	47
Tabel 4.3	Jumlah Sekolah, Murid, Kelas, dan Guru menurut Jenjang Pendidikan di Kecamatan Darul Imarah Tahun 2018	49
Tabel 4.4	Kondisi Ruang Kelas Menurut Jenjang Pendidikan di Kecamatan Darul Imarah Tahun 2018	50
Tabel 4.5	Jumlah Sarana Kesehatan di Kecamatan Darul Imarah Tahun 2018	51
Tabel 4.6	Jumlah Tenaga Dokter dan Personil Kesehatan Unit Kerja (termasuk Pustu dan Polindes) di Kecamatan Darul Imarah Tahun 2018	55
Tabel 4.7	Jumlah Mesjid dan Meunasah di Kecamatan Darul Imarah Tahun 2018	56

Tabel 4.8	Keberadaan Perkumpulan Kegiatan Olah Raga di Kecamatan Darul Imarah Tahun 2018	58
Tabel 4.9	Keberadaan Sarana Kegiatan Olah Raga di Kecamatan Darul Imarah Tahun 2018	60
Tabel 4.10	Sumber Air Minum Sebagian Besar Penduduk di Kecamatan Darul Imarah Tahun 2018	62
Tabel 4.11	Banyaknya Qurban Dirinci Menurut Jenis Hewan Qurban di Kecamatan Darul Imarah Tahun 2018	66
Tabel 4.12	Banyaknya Desa Berlistrik dan Persentasenya di Kecamatan Darul Imarah Tahun 2018	67
Tabel 4.13	Banyaknya Pos KB dan Sub Pos KB di Kecamatan Darul Imarah Tahun 2018	68
Tabel 4.14	Banyaknya Target Pencapaian Peserta KB Baru di Kecamatan Darul Imarah Tahun 2018	69
Tabel 4.15	Jumlah Pasangan Usia Subur (PUS) dan Pencapaian Peserta KB Aktif di Kecamatan Darul Imarah Tahun 2018	70
Tabel 4.16	Banyaknya Peserta KB Menurut Jenis Metode Kontrasepsi yang Digunakan di Kecamatan Darul Imarah Tahun 2018	71
Tabel 4.17	Banyaknya Sarana Pelayanan KB yang Dimanfaatkan Akseptor Baru di Kecamatan Darul Imarah Tahun 2018	72
Tabel 4.18	Jumlah Keluarga Sejahtera dan Pra Sejahtera di Kecamatan Darul Imarah Tahun 2014	73
Tabel 4.19	Banyaknya Desa Menurut Sumber Penghasilan Utama Sebagian Besar Penduduk di Kecamatan Darul Imarah Tahun 2018	75
Tabel 4.20	Banyaknya Desa yang Sebagian Besar Penduduknya Bekerja pada Sektor Pertanian Menurut Sub Sektor di Kecamatan Darul Imarah Tahun 2018	79

BAB V PERTANIAN

Tabel 5.1	Luas Tanam, Luas Panen, dan Rata-Rata Produksi Per Hektar Menurut Jenis Padi di Kecamatan Darul Imarah Tahun 2018	85
Tabel 5.2	Luas Tanam, Luas Panen dan Produksi Per Hektar Menurut Jenis Tanaman di Kecamatan Darul Imarah Tahun 2018	86
Tabel 5.3	Banyaknya Tanaman, Tanaman Produktif yang Sedang Menghasilkan dan Banyaknya Produksi Menurut Jenis Tanaman di Kecamatan Darul Imarah Tahun 2018	87

Tabel 5.4	Jumlah dan Jenis Alat/Mesin Pertanian (Alsintan) Menurut Jenis di Kecamatan Darul Imarah Tahun 2018	88
Tabel 5.5	Luas Area dan Produksi Komoditi Menurut Jenis Tanaman di Kecamatan Darul Imarah Tahun 2018	89
Tabel 5.6	Jumlah Populasi Ternak Besar Menurut Jenis Ternak di Kecamatan Darul Imarah Tahun 2018	90
Tabel 5.7	Jumlah Populasi Ternak Kecil Menurut Jenis Ternak di Kecamatan Darul Imarah Tahun 2018	91
Tabel 5.8	Jumlah Populasi Ternak Unggas Menurut Jenis Unggas di Kecamatan Darul Imarah Tahun 2018	92
Tabel 5.9	Jumlah Pemotongan Ternak Besar di Kecamatan Darul Imarah Tahun 2018	93
Tabel 5.10	Jumlah Pemotongan Ternak Kecil Menurut Jenis Ternak di Kecamatan Darul Imarah Tahun 2018	94
Tabel 5.11	Jumlah Pemotongan Ternak Unggas Menurut Jenis Unggas di Kecamatan Darul Imarah Tahun 2018	95
Tabel 5.12	Jumlah Produksi Daging Ternak Menurut Jenis Ternak di Kecamatan Darul Imarah Tahun 2018	96
Tabel 5.13	Jumlah Produksi Kulit Ternak Menurut Jenis Ternak di Kecamatan Darul Imarah Tahun 2018	97
Tabel 5.14	Jumlah Produksi Telur Menurut Jenis Ternak di Kecamatan Darul Imarah Tahun 2018	98

BAB VI PERHUBUNGAN DAN KOMUNIKASI

Tabel 6.1	Jenis Permukaan Jalan Utama Antar Gampong di Kecamatan Darul Imarah Tahun 2018	101
Tabel 6.2	Jenis Penerangan Jalan Utama Antar Gampong di Kecamatan Darul Imarah Tahun 2018	103
Tabel 6.3	Sarana Komunikasi yang Dapat Digunakan di Kecamatan Darul Imarah Tahun 2018	105
Tabel 6.4	Jumlah Kantor Pos Indonesia dan Fasilitas Telekomunikasi di Kecamatan Darul Imarah Tahun 2018	107
Tabel 6.5	Banyaknya Desa Menurut Keberadaan <i>Base Transceiver Station</i> (BTS) dan Sinyal Telepon Seluler di Kecamatan Darul Imarah Tahun 2018	108

BAB VII PEREKONOMIAN

Tabel 7.1	Banyaknya Koperasi menurut Jenisnya di Kecamatan Darul Imarah Tahun 2018	113
-----------	--	-----


Tabel 7.2	Jumlah Kantor Pelayanan Nasabah Menurut Jenis Bank di Kecamatan Darul Imarah Tahun 2018	115
Tabel 7.3	Banyaknya Industri Kecil dan Mikro Menurut Jenis Bahan Baku di Kecamatan Darul Imarah Tahun 2014	117
Tabel 7.4	Banyaknya Sarana Perekonomian Menurut Jenis Fasilitasnya di Kecamatan Darul Imarah Tahun 2014	121

<https://acehbesarkab.bps.go.id>

Halaman Ini Sengaja Dikosongkan

<https://acehbesarkab.bps.go.id>

BAB 1 GEOGRAFIS



GEOGRAFIS

Nama Kecamatan	:	Darul Imarah
Ibukota Kecamatan	:	Lampeuneurut UB
Kabupaten	:	Aceh Besar
Provinsi	:	Aceh
Luas Kecamatan	:	24,35 km ²
Jumlah Kemukiman	:	4 Mukim
Jumlah Gampong	:	32
Batas – Batas Kecamatan :		
➤ Sebelah Utara	:	Kota Banda Aceh dan Kecamatan Pekan Bada
➤ Sebelah Selatan	:	Kecamatan Darul kamal
➤ Sebelah Barat	:	Kecamatan Lhoknga dan Kecamatan Peukan Bada
➤ Sebelah Timur	:	Kecamatan Ingin Jaya

Tabel 1.1 Luas Kecamatan dirinci menurut Gampong dan Jenis Penggunaan Lahan dalam Kecamatan Darul Imarah Tahun 2018

(Km²)

Nama Gampong	Jenis Penggunaan			Luas Gampong
	Lahan Sawah	Lahan Bukan Sawah	Lahan Non Pertanian	
(1)	(2)	(3)	(4)	(5)
01. Deunong	1,44	0,02	1,15	2,61
02. Leu Geu	0,07	0,00	0,22	0,29
03. Lamsiteh	0,12	0,00	0,07	0,19
04. Lampeuneuen	0,09	0,00	0,41	0,50
05. Ulee Tuy	1,02	0,00	0,46	1,48
06. Punie	0,51	0,01	1,24	1,76
07. Leu Ue	0,59	0,02	1,15	1,76
08. Geundring	1,82	0,06	0,12	2,00
09. Pasheu Beutong	0,57	0,16	0,26	0,99
10. Lampasi Engking	0,37	0,00	0,31	0,68
11. Jeumpet Ajun	0,20	0,00	0,52	0,72
12. Garot	0,02	0,00	0,97	0,99
13. Gue Gajah	0,10	0,00	0,47	0,57
14. Ulee Lueng	0,07	0,00	0,68	0,75
15. Lam Bheu	0,09	0,00	0,66	0,75
16. Kandang	0,08	0,00	0,10	0,18
17. Daroy Kameu	0,16	0,00	0,13	0,29

Lanjutan Tabel 1.1

(Km²)

Nama Gampong	Jenis Penggunaan			Luas Gampong
	Lahan Sawah	Lahan Bukan Sawah	Lahan Non Pertanian	
(1)	(2)	(3)	(4)	(5)
18. Tingkeum	0,17	0,00	0,36	0,53
19. Lamtheun	0,12	0,00	0,29	0,41
20. Lamsidaya	0,31	0,00	0,15	0,46
21. Kuta Karang	0,04	0,00	0,16	0,20
22. Lamkawee	0,11	0,00	0,41	0,52
23. Lheu Blang	0,10	0,00	0,14	0,24
24. Lagang	0,09	0,00	0,14	0,23
25. Lamblang Manyang	0,47	0,00	0,30	0,77
26. Lamblang Trieng	0,20	0,00	0,24	0,44
27. Payaroh	0,23	0,00	0,40	0,63
28. Lampeuneurut Ujong Blang	0,01	0,00	0,26	0,27
29. Lampeuneurut Gampong	0,36	0,00	0,41	0,77
30. Lamcot	0,29	0,00	0,64	0,93
31. Lamreung	0,39	0,00	0,60	0,99
32. Bayu	0,13	0,00	0,32	0,45
Jumlah	10,34	0,27	13,74	24,35

Sumber : *Qanun No.4 Tahun 2018 tentang RTRW Aceh Besar 2012-2032*

Tabel 1.2 Nama Mukim, Luas dan Jumlah Gampong di Kecamatan Darul Imarah Tahun 2018

Nama Mukim	Luas (Km ²)	Jumlah Gampong
(1)	(2)	(3)
Lamreueng	5,80	11
Ulee Susu	5,09	7
Daroy Jeumpet	11,71	10
LamAra	1,75	4

Sumber : BPS Kab. Aceh Besar

Tabel 1.3 Nama dan Luas Gampong dirinci menurut Mukim di Kecamatan Darul Imarah Tahun 2018

Mukim	Nama Gampong	Luas Gampong (Km ²)
(1)	(2)	(3)
Lam Ara (Luas 1,75Km ²)	01. Tingkeum	0,53
	02. Kandang	0,18
	03. Daroy Kameu	0,29
	04. Lam Bheu	0,75
Daroy/Jeumpet (Luas 11,71Km ²)	01. Ulee Lueng	0,75
	02. Ulee Tuy	1,49
	03. Punie	1,76
	04. Leu Ue	1,76
	05. Geundrieng	2,00
	06. Gue Gajah	0,57
	07. Pasheu Beutong	0,99
	08. Lampasi Engking	0,68
	09. Jeumpet Ajun	0,72
	10. Garot	0,99

Lanjutan Tabel 1.3

Mukim	Nama Gampong	Luas Gampong (Km ²)
(1)	(2)	(3)
Lamreung (Luas 5,80Km ²)	01. Lam Kawee	0,52
	02. Lamsiteh	0,19
	03. Lheu Blang	0,24
	04. Lagang	0,23
	05. Lamblang Manyang	0,77
	06. Lamblang Trieng	0,44
	07. Lampeuneureut Gp	0,77
	08. Lampeuneurut UB	0,27
	09. Lamreung	0,45
	10. Bayu	0,93
	11. Lamcot	0,99
Ulee Susu (Luas 5,09 Km ²)	01. Deunong	2,61
	02. Lampeuneuen	0,50
	03. Kuta Karang	0,19
	04. Payaroh	0,63
	05. Lamsidaya	0,46
	06. Lamtheun	0,41
	07. Leugeu	0,29

Sumber : BPS Kab. Aceh Besar

Tabel 1.4 Letak Geografis Gampong dalam Kecamatan Darul Imarah Tahun 2018

Nama Gampong	Geografis	
	Pesisir	Bukan Pesisir
(1)	(2)	(3)
01. Deunong	-	✓
02. Leu Geu	-	✓
03. Lamsiteh	-	✓
04. Lampeuneuen	-	✓
05. Ulee Tuy	-	✓
06. Punie	-	✓
07. Leu Ue	-	✓
08. Geundring	-	✓
09. Pasheu Beutong	-	✓
10. Lampasi Engking	-	✓
11. Jeumpet Ajun	-	✓
12. Garot	-	✓
13. Gue Gajah	-	✓
14. Ulee Lueng	-	✓
15. Lam Bheu	-	✓
16. Kandang	-	✓
17. Daroy Kameu	-	✓


Lanjutan Tabel 1.4

Nama Gampong	Geografis	
	Pesisir	Bukan Pesisir
(1)	(2)	(3)
18. Tingkeum	-	✓
19. Lamtheun	-	✓
20. Lamsidaya	-	✓
21. Kuta Karang	-	✓
22. Lamkawee	-	✓
23. Lheu Blang	-	✓
24. Lagang	-	✓
25. Lamblang Manyang	-	✓
26. Lamblang Trieng	-	✓
27. Payaroh	-	✓
28. Lampeuneurut Ujong Blang	-	✓
29. Lampeuneurut Gampong	-	✓
30. Lamcot	-	✓
31. Lamreung	-	✓
32. Bayu	-	✓
Jumlah	-	32

Sumber : Pemetaan SP2010

BAB 2

PEMERINTAHAN



<https://acehbesarkab.bps.go.id>



Tabel 2.1 Nama-nama Pejabat menurut Umur, Jabatan, dan Pendidikan Terakhir dalam Kecamatan Darul Imarah Tahun 2018

Nama/Nip	Umur	Jabatan	Pendidikan Terakhir
(1)	(2)	(3)	(4)
1. Drs.Syarifuddin Nip. 19660911 199312 1 003	53	Camat	S1
2. Subhan, SE.,MM Nip. 19710625 199803 1 009	48	Sekcam	S2
3. Hasrul Fuadi, SE Nip. 19810902 200504 1 002	38	Kasi Pemerintahan	S1
4. Suita, S.Sos Nip. 19660204 198703 2 018	53	Kasi Pelayanan dan Kessos	S1
5. Hanafiah, SH Nip. 1962020 1198711 1 005	57	Kasi Ketentraman dan Ketertiban	S1
6. Erni Mahdalena,S.Sos Nip. 19830321 200504 2 002	35	Kasi Pemberdayaan Masyarakat Gampong	S1
7. Nurul Aflah, SH Nip. 19631010 199903 2 003	56	Kasi Kesejahteraan Rakyat	S1

Sumber: Kecamatan Darul Imarah

Tabel 2.2 Nama-nama Imum Mukim dan Jumlah Gampong di Kecamatan Darul Imarah Tahun 2018

Nama Mukim	Nama Imum Mukim	Jumlah Gampong
(1)	(2)	(3)
Lamreung	H.M. Nur AR,SH	11
Ulee Susu	H.M. Yusuf Abdullah	7
Daroy Jeumpet	Hasbi	10
Lam Ara	M. Isa Nyak Neh	4

Sumber :Kecamatan Darul Imarah

Tabel 2.3 Nama-nama Keuchik (Kepala Gampong) menurut Umur dan Pendidikan Terakhir dalam Kecamatan Darul Imarah Tahun 2018

Nama Gampong	Nama Keuchik	Umur (tahun)	Pendidikan Terakhir
(1)	(2)	(3)	(4)
01. Deunong	Abdullah	50	SMA
02. Leu Geu	Muhammad	47	SMP
03. Lamsiteh	Faisal Adi Surya	28	S1
04. Lampeuneuen	-	-	-
05. Ulee Tuy	Maimun	54	SMA
06. Punie	Muslim, SP	48	S1
07. Leu Ue	Bukhari, S. Sos	62	S1
08. Geundring	Abdullah, SE	53	SMA
09. Pasheu Beutong	Dhiaudin	61	SMA
10. Lampasi Engking	Rusli Sulaiman	67	SMP
11. Jeumpet Ajun	Zamzami	59	SMA
12. Garot	Sulaiman kasim, SH	67	S1
13. Gue Gajah	Suhaimi	58	S1
14. Ulee Lueng	Surya Darma	51	SMA
15. Lam Bheu	Munawar Khalil	58	S1
16. Kandang	Sayuti Sulaiman	47	S1
17. Daroy Kameu	M. Nasir	42	SMA

Lanjutan Tabel 2.3

Nama Gampong	Nama Keuchik	Umur (tahun)	Pendidikan Terakhir
(1)	(2)	(3)	(4)
18. Tingkeum	M. Nasir AB	54	SMA
19. Lamtheun	Taufik Hasan	49	SMA
20. Lamsidaya	Ruslan Arsyad	43	SMA
21. Kuta Karang	Amarullah	57	S1
22. Lamkawee	-	-	-
23. Lheu Blang	As'Ari	52	SMA
24. Lagang	Misran, ST	49	S1
25. Lamblang Manyang	Bukhari	47	SPG
26. Lamblang Trieng	M. Jakfar	52	SMA
27. Payaroh	Zainal Abidin	54	DIII
28. Lampeuneurut Ujong Blang	M. Nur Usman	66	SMA
29. Lampeuneurut Gampong	Murtadha	56	S1
30. Lamcot	Al Hatta	42	SMA
31. Lamreung	M. Jamil	48	SMP
32. Bayu	Abd Razak	47	SMA

Sumber : PODES2018

Tabel 2.4 Status Gampong, Sebutan, dan Klasifikasi Gampong dalam Kecamatan Darul Imarah Tahun 2018

Nama Gampong	Status Gampong	Sebutan	Klasifikasi
(1)	(2)	(3)	(4)
01. Deunong	Definitif	Gampong	Swakarsa
02. Leu Geu	Definitif	Gampong	Swakarsa
03. Lamsiteh	Definitif	Gampong	Swakarsa
04. Lampeuneuen	Definitif	Gampong	Swakarsa
05. Ulee Tuy	Definitif	Gampong	Swakarsa
06. Punie	Definitif	Gampong	Swakarsa
07. Leu Ue	Definitif	Gampong	Swakarsa
08. Geundring	Definitif	Gampong	Swakarsa
09. Pasheu Beutong	Definitif	Gampong	Swakarsa
10. Lampasi Engking	Definitif	Gampong	Swakarsa
11. Jeumpet Ajun	Definitif	Gampong	Swakarsa
12. Garot	Definitif	Gampong	Swakarsa
13. Gue Gajah	Definitif	Gampong	Swakarsa
14. Ulee Lueng	Definitif	Gampong	Swakarsa
15. Lam Bheu	Definitif	Gampong	Swakarsa
16. Kandang	Definitif	Gampong	Swakarsa
17. Daroy Kameu	Definitif	Gampong	Swakarsa

Lanjutan Tabel 2.4

Nama Gampong	Status Gampong	Sebutan	Klasifikasi
(1)	(2)	(3)	(4)
18. Tingkeum	Definitif	Gampong	Swakarsa
19. Lamtheun	Definitif	Gampong	Swakarsa
20. Lamsidaya	Definitif	Gampong	Swakarsa
21. Kuta Karang	Definitif	Gampong	Swakarsa
22. Lamkawee	Definitif	Gampong	Swakarsa
23. Lheu Blang	Definitif	Gampong	Swakarsa
24. Lagang	Definitif	Gampong	Swakarsa
25. Lamblang Manyang	Definitif	Gampong	Swakarsa
26. Lamblang Trieng	Definitif	Gampong	Swakarsa
27. Payaroh	Definitif	Gampong	Swakarsa
28. Lampeuneurut Ujong Blang	Definitif	Gampong	Swakarsa
29. Lampeuneurut Gampong	Definitif	Gampong	Swakarsa
30. Lamcot	Definitif	Gampong	Swakarsa
31. Lamreung	Definitif	Gampong	Swakarsa
32. Bayu	Definitif	Gampong	Swakarsa

Sumber : Kecamatan Darul Imarah

Tabel 2.5 Jumlah Aparat Masing-masing Gampong dalam Kecamatan Darul Imarah Tahun 2018

Nama Gampong	Keuchik	Sekdes	Kepala Dusun	Kepala Urusan
(1)	(2)	(3)	(4)	(5)
01. Deunong	1	1	4	4
02. Leu Geu	1	1	3	4
03. Lamsiteh	1	1	3	4
04. Lampeuneuen	-	1	4	4
05. Ulee Tuy	1	1	4	4
06. Punie	1	1	4	4
07. Leu Ue	1	1	4	4
08. Geundring	1	1	3	4
09. Pasheu Beutong	1	1	4	4
10. Lampasi Engking	1	1	3	4
11. Jeumpet Ajun	1	1	4	4
12. Garot	1	1	5	5
13. Gue Gajah	1	1	5	5
14. Ulee Lueng	1	1	3	4
15. Lam Bheu	1	1	5	5
16. Kandang	1	1	2	4
17. Daroy Kameu	1	1	3	4

Lanjutan Tabel 2.5

Nama Gampong	Keuchik	Sekdes	Kepala Dusun	Kepala Urusan
(1)	(2)	(3)	(4)	(5)
18. Tingkeum	1	1	3	4
19. Lamtheun	1	1	3	4
20. Lamsidaya	1	1	4	4
21. Kuta Karang	1	1	4	4
22. Lamkawee	-	1	3	4
23. Lheu Blang	1	1	3	4
24. Lagang	1	1	3	4
25. Lamblang Manyang	1	1	4	4
26. Lamblang Trieng	1	1	4	4
27. Payaroh	1	1	4	4
28. Lampeuneurut Ujong Blang	1	1	3	4
29. Lampeuneurut Gampong	1	1	3	4
30. Lamcot	1	1	5	4
31. Lamreung	1	1	4	4
32. Bayu	1	1	4	4

Sumber : Kecamatan Darul Imarah

Tabel 2.6 Jarak Masing-masing Gampong ke Ibukota Kecamatan dan Ibukota Kabupaten Aceh Besar

(Km)

Nama Gampong	Jarak ke Ibukota	
	Kecamatan	Kabupaten
(1)	(2)	(3)
01. Deunong	4	52
02. Leu Geu	3	50
03. Lamsiteh	2	51
04. Lampeuneuen	3	51
05. Ulee Tuy	2	53
06. Punie	3	54
07. Leu Ue	4	54
08. Geundring	4	54
09. Pasheu Beutong	4.5	55
10. Lampasi Engking	5	55
11. Jeumpet Ajun	4	54
12. Garot	3	53
13. Gue Gajah	3.5	54
14. Ulee Lueng	2	55
15. Lam Bheu	1.5	54
16. Kandang	1.5	54
17. Daroy Kameu	1.3	54

Lanjutan Tabel 2.6

(Km)

Nama Gampong	Jarak ke Ibukota	
	Kecamatan	Kabupaten
(1)	(2)	(3)
18. Tingkeum	1	54
19. Lamtheun	2	55
20. Lamsidaya	2.5	54
21. Kuta Karang	1.5	51
22. Lamkawee	1.5	51
23. Lheu Blang	3	51
24. Lagang	3	51
25. Lamblang Manyang	2.5	52
26. Lamblang Trieng	2.5	52
27. Payaroh	1	54
28. Lampeuneurut Ujong Blang	0.5	53
29. Lampeuneurut Gampong	1	53
30. Lamcot	3	53
31. Lamreung	2	50
32. Bayu	2.5	52

Sumber : BPS Kab. Aceh Besar

Tabel 2.7 Jumlah Fasilitas Pemerintahan Desa di Kecamatan Darul Imarah Tahun 2018

Nama Gampong	Kantor Desa	Balai Desa
(1)	(2)	(3)
01. Deunong	1	1
02. Leu Geu	1	1
03. Lamsiteh	1	1
04. Lampeuneuen	1	1
05. Ulee Tuy	1	1
06. Punie	1	1
07. Leu Ue	1	1
08. Geundring	1	1
09. Pasheu Beutong	-	1
10. Lampasi Engking	1	1
11. Jeumpet Ajun	1	1
12. Garot	1	1
13. Gue Gajah	1	1
14. Ulee Lueng	1	1
15. Lam Bheu	1	1
16. Kandang	-	1
17. Daroy Kameu	1	1


Lanjutan Tabel 2.7

Nama Gampong	Kantor Desa	Balai Desa
(1)	(2)	(3)
18. Tingkeum	1	1
19. Lamtheun	-	1
20. Lamsidaya	-	1
21. Kuta Karang	-	1
22. Lamkawee	1	1
23. Lheu Blang	1	1
24. Lagang	1	1
25. Lamblang Manyang	1	1
26. Lamblang Trieng	1	1
27. Payaroh	1	1
28. Lampeuneurut Ujong Blang	1	1
29. Lampeuneurut Gampong	1	1
30. Lamcot	1	1
31. Lamreung	1	1
32. Bayu	1	1
Jumlah	26	32

Sumber : Penelusuran KSK

BAB 3

KEPENDUDUKAN



Tabel 3.1 Jumlah Penduduk menurut Gampong dan Jenis kelamin dalam Kecamatan Darul Imarah Tahun 2018

(Jiwa)

Nama Gampong	Jenis Kelamin		Jumlah	Seks Ratio
	Pria	Wanita		
(1)	(2)	(3)	(4)	(5)
01. Deunong	684	587	1.271	117
02. Leu Geu	184	197	381	93
03. Lamsiteh	221	211	432	105
04. Lampeuneuen	357	357	714	100
05. Ulee Tuy	635	644	1.279	99
06. Punie	1.678	1.330	3.008	126
07. Leu Ue	1.614	1.465	3.079	110
08. Geundring	337	320	657	105
09. Pasheu Beutong	530	510	1.040	104
10. Lampasi Engking	1.085	1.142	2.227	95
11. Jeumpet Ajun	1.261	1.291	2.552	98
12. Garot	2.794	2.855	5.649	98
13. Gue Gajah	3.210	3.294	6.504	97
14. Ulee Lueng	463	445	908	104
15. Lam Bheu	3.032	2.902	5.934	104
16. Kandang	173	169	342	102
17. Daroy Kameu	245	259	504	95

Lanjutan Tabel 3.1

Nama Gampong	Jenis Kelamin		Jumlah	Seks Ratio
	Pria	Wanita		
	(1)	(2)		
18. Tingkeum	555	516	1.071	108
19. Lamtheun	669	639	1.308	105
20. Lamsidaya	532	568	1.100	94
21. Kuta Karang	372	369	741	101
22. Lamkawee	380	374	754	102
23. Lheu Blang	397	417	814	95
24. Lagang	368	309	677	119
25. Lamblang Manyang	498	435	933	114
26. Lamblang Trieng	448	391	839	115
27. Payaroh	477	512	989	93
28. Lampeuneurut Ujong Blang	1.361	1.263	2.624	108
29. Lampeuneurut Gampong	412	455	867	91
30. Lamcot	1.233	1.079	2.312	114
31. Lamreung	1.299	1.236	2.535	105
32. Bayu	656	649	1.305	101
Total	28.160	27.190	55.350	104

Sumber : BPS Kab. Aceh Besar

Tabel 3.2 Perkembangan Jumlah Penduduk menurut Gampong dalam Kecamatan Darul Imarah Tahun 2016 s.d. 2018

Nama Gampong	Jumlah Penduduk (Jiwa)		
	2016	2017	2018
(1)	(2)	(3)	(4)
01. Deunong	1.221	1.246	1.271
02. Leu Geu	366	374	381
03. Lamsiteh	416	424	432
04. Lampeuneuen	686	700	714
05. Ulee Tuy	1.229	1.254	1.279
06. Punie	2.890	2.949	3.008
07. Leu Ue	2.957	3.018	3.079
08. Geundring	631	644	657
09. Pasheu Beutong	1.000	1.020	1.040
10. Lampasi Engking	2.140	2.184	2.227
11. Jeumpet Ajun	2.451	2.502	2.552
12. Garot	5.426	5.537	5.649
13. Gue Gajah	6.245	6.373	6.504
14. Ulee Lueng	872	890	908
15. Lam Bheu	5.703	5.819	5.934
16. Kandang	331	337	342
17. Daroy Kameu	484	494	504

Lanjutan Tabel 3.2

Nama Gampong	Jumlah Penduduk (Jiwa)		
	2016	2017	2018
(1)	(2)	(3)	(4)
18. Tingkeum	1.029	1.050	1.071
19. Lamtheun	1.256	1.282	1.308
20. Lamsidaya	1.058	1.079	1.100
21. Kuta Karang	713	727	741
22. Lamkawee	725	740	754
23. Lheu Blang	782	798	814
24. Lagang	651	664	677
25. Lamblang Manyang	895	914	933
26. Lamblang Trieng	805	822	839
27. Payaroh	951	970	989
28. Lampeuneurut Ujong Blang	2.519	2.571	2.624
29. Lampeuneurut Gampong	833	850	867
30. Lamcot	2.222	2.267	2.312
31. Lamreung	2.437	2.486	2.535
32. Bayu	1.253	1.279	1.305
Jumlah	53.177	54.264	55.350

Sumber : BPS Kab. Aceh Besar

Tabel 3.3 Luas Gampong, Jumlah Penduduk, dan Kepadatan Masing-masing Gampong di Kecamatan Darul Imarah Tahun 2018

Nama Gampong	Luas Gampong (Km ²)	Jumlah Penduduk (jiwa)	Kepadatan Penduduk (jiwa/Km ²)
(1)	(2)	(3)	(4)
01. Deunong	2,61	1.271	487
02. Leu Geu	0,29	381	1.314
03. Lamsiteh	0,19	432	2.274
04. Lampeuneuen	0,50	714	1.428
05. Ulee Tuy	1,49	1.279	864
06. Punie	1,76	3.008	1.709
07. Leu Ue	1,76	3.079	1.749
08. Geundring	2,00	657	329
09. Pasheu Beutong	0,99	1.040	1.051
10. Lampasi Engking	0,68	2.227	3.275
11. Jeumpet Ajun	0,72	2.552	3.544
12. Garot	0,99	5.649	5.706
13. Gue Gajah	0,57	6.504	11.411
14. Ulee Lueng	0,75	908	1.211
15. Lam Bheu	0,75	5.934	7.912
16. Kandang	0,18	342	1.900
17. Daroy Kameu	0,29	504	1.738

Lanjutan Tabel 3.3

Nama Gampong	Luas Gampong (Km ²)	Jumlah Penduduk (jiwa)	Kepadatan Penduduk (jiwa/Km ²)
(1)	(2)	(3)	(4)
18. Tingkeum	0,53	1.071	2.021
19. Lamtheun	0,41	1.308	3.190
20. Lamsidaya	0,46	1.100	2.391
21. Kuta Karang	0,19	741	3.705
22. Lamkawee	0,52	754	1.450
23. Lheu Blang	0,24	814	3.392
24. Lagang	0,23	677	2.943
25. Lamblang Manyang	0,77	933	1.212
26. Lamblang Trieng	0,44	839	1.907
27. Payaroh	0,63	989	1.570
28. Lampeuneurut Ujong Blang	0,27	2.624	9.719
29. Lampeuneurut Gampong	0,77	867	1.126
30. Lamcot	0,99	2.312	2.486
31. Lamreung	0,45	2.535	2.561
32. Bayu	0,93	1.305	2.900
Total	24,35	55.350	2.273

Sumber : BPS Kab. Aceh Besar

Tabel 3.4 Jumlah Penduduk, Keluarga, dan Rata-rata Penduduk per Keluarga menurut Gampong dalam Kecamatan Darul Imarah Tahun 2018

Nama Gampong	Jumlah Penduduk (jiwa)	Jumlah Keluarga	Rata-rata Penduduk/ Keluarga
(1)	(2)	(3)	(4)
01. Deunong	1.271	296	4
02. Leu Geu	381	81	5
03. Lamsiteh	432	104	4
04. Lampeuneuen	714	146	5
05. Ulee Tuy	1.279	269	5
06. Punie	3.008	662	5
07. Leu Ue	3.079	789	4
08. Geundring	657	148	4
09. Pasheu Beutong	1.040	213	5
10. Lampasi Engking	2.227	478	5
11. Jeumpet Ajun	2.552	546	5
12. Garot	5.649	1229	5
13. Gue Gajah	6.504	1429	5
14. Ulee Lueng	908	190	5
15. Lam Bheu	5.934	1302	5
16. Kandang	342	76	5
17. Daroy Kameu	504	126	4

Lanjutan Tabel 3.4

Nama Gampong	Jumlah Penduduk (jiwa)	Jumlah Keluarga	Rata-rata Penduduk/ Keluarga
(1)	(2)	(3)	(4)
18. Tingkeum	1.071	232	5
19. Lamtheun	1.308	298	4
20. Lamsidaya	1.100	250	4
21. Kuta Karang	741	146	5
22. Lamkawee	754	166	5
23. Lheu Blang	814	193	4
24. Lagang	677	152	4
25. Lamblang Manyang	933	199	5
26. Lamblang Trieng	839	170	5
27. Payaroh	989	223	4
28. Lampeuneurut Ujong Blang	2.624	559	5
29. Lampeuneurut Gampong	867	218	4
30. Lamcot	2.312	442	5
31. Lamreung	2.535	493	5
32. Bayu	1.305	269	5
Total	55.350	12.094	5

Sumber : BPS Kab. Aceh Besar

Tabel 3.5 Persentase Penduduk Per Kelompok Umur dalam Kecamatan Darul Imarah Tahun 2018

Kelompok Umur	Jenis Kelamin	
	Laki-laki (%)	Perempuan (%)
(1)	(2)	(3)
0 - 4	5.67	5.35
5 - 9	4.87	4.51
10 - 14	4.27	4.13
15 - 19	4.73	4.66
20 - 24	5.54	5.71
25 - 29	5.77	5.29
30 - 34	4.33	4.27
35 - 39	4.00	3.73
40 - 44	3.13	3.00
45 - 49	2.76	2.45
50 - 54	2.08	1.86
55 - 59	1.47	1.29
60 - 64	1.00	0.97
65 +	1.39	1.79

Sumber : BPS Kab. Aceh Besar

Tabel 3.6 Jumlah Kelahiran dalam Kecamatan Darul Imarah selama Tahun 2013

Nama Gampong	Laki-laki	Perempuan	Jumlah
(1)	(2)	(3)	(4)
01. Deunong	10	7	17
02. Leu Geu	3	4	7
03. Lamsiteh	5	2	7
04. Lampeuneuen	8	6	14
05. Ulee Tuy	13	12	25
06. Punie	34	26	60
07. Leu Ue	26	10	36
08. Geundring	6	4	10
09. Pasheu Beutong	17	7	24
10. Lampasi Engking	28	17	45
11. Jeumpet Ajun	23	23	46
12. Garot	75	45	120
13. Gue Gajah	89	96	185
14. Ulee Lueng	9	8	17
15. Lam Bheu	65	41	116
16. Kandang	4	3	7
17. Daroy Kameu	8	4	12

Lanjutan Tabel 3.6

Nama Gampong	Laki-laki	Perempuan	Jumlah
(1)	(2)	(3)	(4)
18. Tingkeum	11	8	19
19. Lamtheun	6	5	11
20. Lamsidaya	13	7	20
21. Kuta Karang	7	4	11
22. Lamkawee	6	7	13
23. Lheu Blang	5	7	12
24. Lagang	12	9	21
25. Lamblang Manyang	7	7	14
26. Lamblang Trieng	5	7	12
27. Payaroh	8	5	13
28. Lampeuneurut Ujong Blang	20	14	34
29. Lampeuneurut Gampong	9	6	15
30. Lamcot	15	18	33
31. Lamreung	25	22	47
32. Bayu	0	0	0
Total	572	451	1.023

Sumber : Podes 2014

Tabel 3.7 Jumlah Kematian dalam Kecamatan Darul Imarah selama Tahun 2013

Nama Gampong	Laki-laki	Perempuan	Jumlah
(1)	(2)	(3)	(4)
01. Deunong	1	0	1
02. Leu Geu	1	0	1
03. Lamsiteh	1	0	1
04. Lampeuneuen	2	1	3
05. Ulee Tuy	5	3	8
06. Punie	6	7	13
07. Leu Ue	2	3	5
08. Geundring	1	2	3
09. Pasheu Beutong	4	4	8
10. Lampasi Engking	3	2	5
11. Jeumpet Ajun	8	5	13
12. Garot	21	24	45
13. Gue Gajah	6	5	11
14. Ulee Lueng	1	2	3
15. Lam Bheu	4	2	6
16. Kandang	2	1	3
17. Daroy Kameu	1	2	3

Lanjutan Tabel 3.7

Nama Gampong	Laki-laki	Perempuan	Jumlah
(1)	(2)	(3)	(4)
18. Tingkeum	4	2	6
19. Lamtheun	1	1	2
20. Lamsidaya	2	3	5
21. Kuta Karang	1	1	2
22. Lamkawee	1	2	3
23. Lheu Blang	2	1	3
24. Lagang	4	2	6
25. Lamblang Manyang	1	1	2
26. Lamblang Trieng	3	0	3
27. Payaroh	3	1	4
28. Lampeuneurut Ujong Blang	2	0	2
29. Lampeuneurut Gampong	1	3	4
30. Lamcot	7	6	13
31. Lamreung	6	5	11
32. Bayu	4	3	7
Total	111	94	205

Sumber : Podes 2014

Tabel 3.8 Jumlah Perpindahan Penduduk dalam Kecamatan Darul Imarah selama Tahun 2013

Nama Gampong	Datang	Pindah	Pertambahan Penduduk
(1)	(2)	(3)	(4)
01. Deunong	0	6	(6)
02. Leu Geu	1	2	(1)
03. Lamsiteh	3	1	2
04. Lampeuneuen	13	4	9
05. Ulee Tuy	16	12	4
06. Punie	80	55	25
07. Leu Ue	33	30	3
08. Geundring	8	10	(2)
09. Pasheu Beutong	23	16	7
10. Lampasi Engking	2	5	(3)
11. Jeumpet Ajun	31	29	2
12. Garot	42	79	(37)
13. Gue Gajah	175	154	21
14. Ulee Lueng	10	3	7
15. Lam Bheu	0	0	0
16. Kandang	7	6	1
17. Daroy Kameu	33	1	32

Lanjutan Tabel 3.8


Nama Gampong	Datang	Pindah	Pertambahan Penduduk
(1)	(2)	(3)	(4)
18. Tingkeum	58	29	29
19. Lamtheun	2	4	(2)
20. Lamsidaya	0	1	(1)
21. Kuta Karang	0	0	0
22. Lamkawee	0	0	0
23. Lheu Blang	4	1	3
24. Lagang	15	7	8
25. Lamblang Manyang	2	4	(2)
26. Lamblang Trieng	31	27	4
27. Payaroh	0	0	0
28. Lampeuneurut Ujong Blang	0	6	(6)
29. Lampeuneurut Gampong	0	0	0
30. Lamcot	39	17	22
31. Lamreung	18	14	4
32. Bayu	40	10	30
Total	686	533	153

Sumber : Podes 2014

Halaman Ini Sengaja Dikosongkan

<https://acehbesarkab.bps.go.id>

BAB 4 SOSIAL



Tabel 4.1 Jumlah Sekolah Umum Negeri dan Swasta menurut Gampong dan Jenjang Pendidikan di Kecamatan Darul Imarah Tahun 2018

Nama Gampong	Jenjang Pendidikan			
	SD	SLTP	SMU	Perguruan Tinggi Non Agama
(1)	(2)	(3)	(4)	(5)
01. Deunong	-	-	1	-
02. Leu Geu	-	-	1	-
03. Lamsiteh	-	-	-	-
04. Lampeuneuen	-	-	-	-
05. Ulee Tuy	1	1	-	-
06. Punie	-	-	-	-
07. Leu Ue	1	-	-	-
08. Geundring	-	-	-	-
09. Pasheu Beutong	-	-	-	-
10. Lampasi Engking	1	-	-	-
11. Jeumpet Ajun	1	-	-	-
12. Garot	2	1	-	-
13. Gue Gajah	1	-	-	-
14. Ulee Lueng	-	-	-	-
15. Lam Bheu	2	-	1	-
16. Kandang	1	-	-	-
17. Daroy Kameu	-	-	-	-

Lanjutan Tabel 4.1

Nama Gampong	Jenjang Pendidikan			
	SD	SLTP	SMU	Perguruan Tinggi Non Agama
(1)	(2)	(3)	(4)	(5)
18. Tingkeum	-	-	-	-
19. Lamtheun	1	1	-	-
20. Lamsidaya	-	-	-	-
21. Kuta Karang	-	1	-	-
22. Lamkawee	1	-	-	-
23. Lheu Blang	-	-	-	-
24. Lagang	1	-	-	1
25. Lamblang Manyang	-	-	-	-
26. Lamblang Trieng	-	-	-	-
27. Payaroh	-	-	-	-
28. Lampeuneurut Ujong Blang	1	-	-	-
29. Lampeuneurut Gampong	-	1	1	4
30. Lamcot	1	-	-	-
31. Lamreung	1	-	-	-
32. Bayu	-	-	-	-
Jumlah	16	5	4	5

Sumber : Podes 2014

Tabel 4.2 Jumlah Sekolah Agama Negeri dan Swasta menurut Gampong dan Jenjang Pendidikan di Kecamatan Darul Imarah Tahun 2018

Nama Gampong	Jenjang Pendidikan			
	MI	MTs	MA	Perguruan Tinggi Agama
(1)	(2)	(3)	(4)	(5)
01. Deunong	1	1	-	-
02. Leu Geu	-	-	1	-
03. Lamsiteh	-	-	-	-
04. Lampeuneuen	-	-	-	-
05. Ulee Tuy	-	-	-	-
06. Punie	1	-	-	-
07. Leu Ue	-	-	-	-
08. Geundring	-	-	-	-
09. Pasheu Beutong	-	-	-	-
10. Lampasi Engking	-	-	-	-
11. Jeumpet Ajun	1	-	-	-
12. Garot	-	-	-	-
13. Gue Gajah	-	-	1	-
14. Ulee Lueng	-	-	-	-
15. Lam Bheu	1	1	-	-
16. Kandang	-	-	-	-
17. Daroy Kameu	-	-	-	-

Lanjutan Tabel 4.2

Nama Gampong	Jenjang Pendidikan			
	MI	MTs	MA	Perguruan Tinggi Agama
(1)	(2)	(3)	(4)	(5)
18. Tingkeum	-	-	-	-
19. Lamtheun	-	-	-	-
20. Lamsidaya	-	-	-	-
21. Kuta Karang	-	-	-	-
22. Lamkawee	-	-	-	-
23. Lheu Blang	-	-	-	-
24. Lagang	-	-	-	-
25. Lamblang Manyang	-	-	-	-
26. Lamblang Trieng	-	-	-	-
27. Payaroh	-	-	-	-
28. Lampeuneurut Ujong Blang	-	-	-	-
29. Lampeuneurut Gampong	-	-	-	-
30. Lamcot	-	-	-	-
31. Lamreung	-	-	-	-
32. Bayu	-	-	-	-
Jumlah	4	2	2	-

Sumber : Podes 2014

Tabel 4.3 Jumlah Sekolah, Murid, Kelas, dan Guru menurut Jenjang Pendidikan dalam Kecamatan Darul Imarah Tahun 2018

Jenjang Pendidikan	Jumlah Sekolah	Jumlah Murid	Jumlah Kelas	Jumlah Guru
(1)	(2)	(3)	(4)	(5)
SD	16	4.247	159	261
SLTP	7	1.506	55	124
SMU	4	699	31	89

Sumber : Dinas Pendidikan Kabupaten Aceh Besar

Tabel 4.4 Kondisi Ruang Kelas menurut Jenjang Pendidikan dalam Kecamatan Darul Imarah Tahun 2018

Jenjang Pendidikan	Kondisi Ruang Kelas		Jumlah
	Baik	Rusak	
(1)	(2)	(3)	(4)
SD	37	122	159
SLTP	37	14	51
SMU	0	33	33

Sumber : Dinas Pendidikan Kabupaten Aceh Besar

Tabel 4.5 Jumlah Sarana Kesehatan di Kecamatan Darul Imarah Tahun 2018

Nama Gampong	Sarana Kesehatan					
	Rumah Sakit	Rumah Sakit Bersalin	Puskesmas dengan rawat inap	Puskesmas tanpa rawat inap	Puskesmas pembantu	Poliklinik / Balai Pengobatan
(1)	(2)	(3)	(4)	(5)	(6)	(7)
01. Deunong	0	0	0	0	1	0
02. Leu Geu	0	0	0	0	0	0
03. Lamsiteh	0	0	0	0	0	0
04. Lampeuneuen	0	0	0	0	0	0
05. Ulee Tuy	0	0	0	0	1	0
06. Punie	0	0	0	0	1	0
07. Leu Ue	0	0	0	0	0	0
08. Geundring	0	0	0	0	0	0
09. Pasheu Beutong	0	0	0	0	0	0
10. Lampasi Engking	0	0	0	0	0	0
11. Jeumpet Ajun	0	0	0	0	1	0
12. Garot	0	0	0	0	0	0
13. Gue Gajah	0	0	0	0	0	1
14. Ulee Lueng	0	0	0	0	0	0
15. Lam Bheu	0	0	0	0	1	1
16. Kandang	0	0	0	0	0	0
17. Daroy Kameu	0	0	0	0	0	0

Lanjutan Tabel 4.5

Nama Gampong	Sarana Kesehatan					
	Rumah Sakit	Rumah Sakit Bersalin	Puskesmas dengan rawat inap	Puskesmas tanpa rawat inap	Puskesmas pembantu	Poliklinik / Balai Pengobatan
(1)	(2)	(3)	(4)	(5)	(6)	(7)
18. Tingkeum	0	0	0	0	0	0
19. Lamtheun	0	0	0	0	0	0
20. Lamsidaya	0	0	0	0	0	0
21. Kuta Karang	0	0	0	0	0	0
22. Lamkawee	0	0	0	0	1	0
23. Lheu Blang	0	0	0	0	0	0
24. Lagang	0	0	0	0	1	0
25. Lamblang Manyang	0	0	0	0	0	0
26. Lamblang Trieng	0	0	0	0	0	0
27. Payaroh	0	0	0	0	0	0
28. Lampeuneurut Ujong Blang	0	0	1	0	0	0
29. Lampeuneurut Gampong	0	0	0	0	0	0
30. Lamcot	0	0	0	0	1	0
31. Lamreung	0	0	0	0	0	0
32. Bayu	0	0	0	0	0	0
Jumlah	0	0	1	0	8	2

Sumber : *Penelusuran KSK*

Lanjutan Tabel 4.5

Nama Gampong	Sarana Kesehatan					
	Tempat Praktek Dokter	Tempat Praktek Bidan	Poskes des	Polindes	Posyandu	Apotek
(1)	(2)	(3)	(4)	(5)	(6)	(7)
01. Deunong	0	0	0	0	1	0
02. Leu Geu	0	0	0	0	1	0
03. Lamsiteh	0	0	0	1	2	0
04. Lampeuneuen	0	0	0	1	1	0
05. Ulee Tuy	1	0	0	1	1	0
06. Punie	0	0	0	0	2	0
07. Leu Ue	1	1	0	1	1	0
08. Geundring	0	1	1	0	1	0
09. Pasheu Beutong	0	0	0	1	1	0
10. Lampasi Engking	1	0	1	1	1	0
11. Jeumpet Ajun	1	1	0	1	2	0
12. Garot	1	1	0	1	4	0
13. Gue Gajah	3	1	0	1	3	1
14. Ulee Lueng	0	0	1	0	1	0
15. Lam Bheu	4	4	1	1	2	4
16. Kandang	0	0	0	1	1	0
17. Daroy Kameu	0	0	0	0	1	0

Lanjutan Tabel 4.5

Nama Gampong	Sarana Kesehatan					
	Tempat Praktek Dokter	Tempat Praktek Bidan	Poskes des	Polindes	Posyandu	Apotek
(1)	(2)	(3)	(4)	(5)	(6)	(7)
18. Tingkeum	0	1	0	0	1	0
19. Lamtheun	0	0	1	1	1	0
20. Lamsidaya	0	0	1	1	1	0
21. Kuta Karang	0	1	1	1	2	0
22. Lamkawee	0	0	0	0	1	0
23. Lheu Blang	0	0	0	0	2	0
24. Lagang	0	0	0	0	1	0
25. Lamblang Manyang	0	0	0	1	1	0
26. Lamblang Trieng	0	0	0	0	1	0
27. Payaroh	0	0	0	0	1	0
28. Lampeuneurut Ujong Blang	1	1	1	1	1	1
29. Lampeuneurut Gampong	0	0	1	1	1	0
30. Lamcot	1	1	0	1	2	0
31. Lamreung	1	2	0	2	1	1
32. Bayu	0	0	0	0	1	0
Jumlah	15	15	9	20	44	7

Sumber : *Penelusuran KSK*

Tabel 4.6 Jumlah Tenaga Dokter dan Personil Kesehatan Unit Kerja (termasuk Pustu dan Polindes) di Kecamatan Darul Imarah Tahun 2018

Jumlah Tenaga Kesehatan	
(1)	(2)
01. Dokter Spesialis	0
02. Dokter Umum	5
03. Dokter Gigi	1
04. Dokter Keluarga	0
05. Perawat	17
06. Bidan	71
07. Farmasi	3
08. Sanitasi	5
09. Gizi	4
10. Kesmas	10
11. Medis	9
12. Tehnisi Medis	0
13. Apoteker	0
14. Ass.Apoteker	3
15. D3 Farmasi	2
16. S1 Farmasi	0
17. D-IV/S1 Gizi	0
18. D3 Gizi	3
19. D1 Gizi	0
20. Analisi Lab	2
21 . Fisioterapi	1

Sumber : Dinas Kesehatan Kabupaten Aceh Besar

Tabel 4.7 Jumlah Masjid dan Meunasah dalam Kecamatan Darul Imarah Tahun 2018

Nama Gampong	Mesjid	Meunasah	Jumlah
(1)	(2)	(3)	(4)
01. Deunong	0	2	2
02. Leu Geu	0	1	1
03. Lamsiteh	0	2	2
04. Lampeuneuen	1	1	2
05. Ulee Tuy	0	2	2
06. Punie	3	4	7
07. Leu Ue	1	4	5
08. Geundring	0	1	1
09. Pasheu Beutong	1	3	4
10. Lampasi Engking	0	3	3
11. Jeumpet Ajun	0	4	4
12. Garot	3	3	6
13. Gue Gajah	2	5	7
14. Ulee Lueng	0	1	1
15. Lam Bheu	1	5	6
16. Kandang	0	1	1
17. Daroy Kameu	0	1	1

Lanjutan Tabel 4.7

Nama Gampong	Mesjid	Meunasah	Jumlah
(1)	(2)	(3)	(4)
18. Tingkeum	0	1	1
19. Lamtheun	0	1	1
20. Lamsidaya	1	2	3
21. Kuta Karang	0	2	2
22. Lamkawee	0	1	1
23. Lheu Blang	0	1	1
24. Lagang	1	1	2
25. Lamblang Manyang	0	1	1
26. Lamblang Trieng	0	2	2
27. Payaroh	0	1	1
28. Lampeuneurut Ujong Blang	1	1	2
29. Lampeuneurut Gampong	0	1	1
30. Lamcot	1	2	3
31. Lamreung	1	2	3
32. Bayu	0	1	1
Total	17	62	79

Sumber : Podes2014

Tabel 4.8 Keberadaan Perkumpulan Kegiatan Olah Raga di Kecamatan Darul Imarah Tahun 2018

Nama Gampong	Keberadaan Perkumpulan					
	Sepak Bola	Bola Volley	Bulu Tangkis	Bola Basket	Tenis Lapangan	Tenis Meja
(1)	(2)	(3)	(4)	(5)	(6)	(7)
01. Deunong	1	0	0	0	0	0
02. Leu Geu	0	0	0	0	0	0
03. Lamsiteh	1	0	0	0	0	0
04. Lampeuneuen	1	1	0	0	0	0
05. Ulee Tuy	0	1	0	0	0	0
06. Punie	1	0	0	0	0	0
07. Leu Ue	1	0	0	0	0	0
08. Geundring	1	0	0	0	0	0
09. Pasheu Beutong	1	1	0	0	0	0
10. Lampasi Engking	0	1	0	0	0	0
11. Jeumpet Ajun	0	1	0	0	0	0
12. Garot	1	1	0	0	0	0
13. Gue Gajah	1	1	1	0	0	1
14. Ulee Lueng	0	1	0	0	0	0
15. Lam Bheu	0	1	0	0	0	0
16. Kandang	0	0	0	0	0	0
17. Daroy Kameu	0	0	0	0	0	0

Lanjutan Tabel 4.8

Nama Gampong	Keberadaan Perkumpulan					
	Sepak Bola	Bola Volley	Bulu Tangkis	Bola Basket	Tenis Lapangan	Tenis Meja
(1)	(2)	(3)	(4)	(5)	(6)	(7)
18. Tingkeum	0	0	0	0	0	0
19. Lamtheun	0	1	0	0	0	0
20. Lamsidaya	0	1	0	0	0	0
21. Kuta Karang	1	0	0	0	0	0
22. Lamkawee	1	1	0	0	0	0
23. Lheu Blang	0	0	0	0	0	0
24. Lagang	0	1	0	0	0	0
25. Lamblang Manyang	0	0	0	0	0	0
26. Lamblang Trieng	0	0	1	0	0	0
27. Payaroh	0	1	0	0	0	0
28. Lampeuneurut Ujong Blang	0	0	0	0	0	0
29. Lampeuneurut Gampong	0	0	0	0	0	0
30. Lamcot	1	1	1	0	0	1
31. Lamreung	0	1	0	0	0	0
32. Bayu	1	0	0	0	0	0
Jumlah	13	16	3	0	0	2

Sumber : Podes 2018

Tabel 4.9 Keberadaan Sarana Kegiatan Olah Raga di Kecamatan Darul Imarah Tahun 2018

Nama Gampong	Sarana Olah Raga					
	Sepak Bola	Bola Volley	Bulu Tangkis	Bola Basket	Tenis Lapangan	Tenis Meja
(1)	(2)	(3)	(4)	(5)	(6)	(7)
01. Deunong	-	-	-	-	-	-
02. Leu Geu	-	-	-	-	-	-
03. Lamsiteh	1	-	-	-	-	-
04. Lampeuneuen	-	1	-	-	-	-
05. Ulee Tuy	-	1	-	-	-	-
06. Punie	1	-	-	-	-	-
07. Leu Ue	1	-	-	-	1	-
08. Geundring	1	-	-	-	-	-
09. Pasheu Beutong	-	-	-	-	-	-
10. Lampasi Engking	-	1	-	-	-	-
11. Jeumpet Ajun	-	1	-	-	-	-
12. Garot	1	1	1	1	-	-
13. Gue Gajah	1	1	1	1	1	1
14. Ulee Lueng	-	1	-	-	-	-
15. Lam Bheu	-	1	-	-	-	-
16. Kandang	-	-	-	-	-	-
17. Daroy Kameu	-	-	-	-	-	-

Lanjutan Tabel 4.9

Nama Gampong	Sarana Olah Raga					
	Sepak Bola	Bola Volley	Bulu Tangkis	Bola Basket	Tenis Lapangan	Tenis Meja
(1)	(2)	(3)	(4)	(5)	(6)	(7)
18. Tingkeum	-	-	-	-	-	-
19. Lamtheun	-	1	-	-	-	-
20. Lamsidaya	-	1	-	-	-	-
21. Kuta Karang	-	-	-	-	-	-
22. Lamkawee	1	1	-	-	-	1
23. Lheu Blang	-	-	-	-	-	-
24. Lagang	-	1	-	-	-	-
25. Lamblang Manyang	-	-	-	-	-	-
26. Lamblang Trieng	-	-	1	-	-	-
27. Payaroh	-	1	-	-	-	-
28. Lampeuneurut Ujong Blang	-	-	-	-	-	-
29. Lampeuneurut Gampong	-	1	-	-	-	-
30. Lamcot	1	1	1	-	-	1
31. Lamreung	-	1	-	-	-	-
32. Bayu	1	-	-	-	-	-
Jumlah	9	16	4	2	2	3

Sumber : *Podes 2018*

Tabel 4.10 Sumber Air Minum Sebagian Besar Penduduk di Kecamatan Darul Imarah Tahun 2018

Nama Gampong	Sumber Air Minum				
	Air kemasan	Ledeng dengan meteran	Ledeng tanpa meteran	Sumur bor atau pompa	Sumur
(1)	(2)	(3)	(4)	(5)	(6)
01. Deunong	1	0	0	0	0
02. Leu Geu	0	0	0	0	1
03. Lamsiteh	1	0	0	0	0
04. Lampeuneuen	0	0	0	0	1
05. Ulee Tuy	1	0	0	0	0
06. Punie	1	0	0	0	0
07. Leu Ue	1	0	0	0	0
08. Geundring	1	0	0	0	0
09. Pasheu Beutong	1	0	0	0	0
10. Lampasi Engking	0	1	0	0	0
11. Jeumpet Ajun	1	0	0	0	0
12. Garot	1	0	0	0	0
13. Gue Gajah	1	0	0	0	0
14. Ulee Lueng	1	0	0	0	0
15. Lam Bheu	0	1	0	0	0
16. Kandang	1	0	0	0	0
17. Daroy Kameu	1	0	0	0	0

Lanjutan Tabel 4.10

Nama Gampong	Sumber Air Minum				
	Air kemasan	Ledeng dengan meteran	Ledeng tanpa meteran	Sumur bor atau pompa	Sumur
(1)	(2)	(3)	(4)		(5)
18. Tingkeum	1	0	0	0	0
19. Lamtheun	1	0	0	0	0
20. Lamsidaya	0	0	0	0	1
21. Kuta Karang	1	0	0	0	0
22. Lamkawee	1	0	0	0	0
23. Lheu Blang	1	0	0	0	0
24. Lagang	1	0	0	0	0
25. Lamblang Manyang	1	0	0	0	0
26. Lamblang Trieng	1	0	0	0	0
27. Payaroh	1	0	0	0	0
28. Lampeuneurut Ujong Blang	1	0	0	0	0
29. Lampeuneurut Gampong	1	0	0	0	0
30. Lamcot	1	0	0	0	0
31. Lamreung	1	0	0	0	0
32. Bayu	0	0	0	0	1
Jumlah	26	2	0	0	4

Lanjutan Tabel 4.10

Nama Gampong	Sumber Air Minum				Jumlah
	Mata air	Sungai/ Danau/ Kolam	Air hujan	Lainnya	
(1)	(2)	(3)	(4)	(5)	(5)
01. Deunong	-	-	-	-	1
02. Leu Geu	-	-	-	-	1
03. Lamsiteh	-	-	-	-	1
04. Lampeuneuen	-	-	-	-	1
05. Ulee Tuy	-	-	-	-	1
06. Punie	-	-	-	-	1
07. Leu Ue	-	-	-	-	1
08. Geundring	-	-	-	-	1
09. Pasheu Beutong	-	-	-	-	1
10. Lampasi Engking	-	-	-	-	1
11. Jeumpet Ajun	-	-	-	-	1
12. Garot	-	-	-	-	1
13. Gue Gajah	-	-	-	-	1
14. Ulee Lueng	-	-	-	-	1
15. Lam Bheu	-	-	-	-	1
16. Kandang	-	-	-	-	1
17. Daroy Kameu	-	-	-	-	1

Lanjutan Tabel 4.10

Nama Gampong	Sumber Air Minum				
	Mata air	Sungai/ Danau/ Kolam	Air hujan	Lainnya	Jumlah
(1)	(2)	(3)	(4)		(5)
18. Tingkeum	-	-	-	-	1
19. Lamtheun	-	-	-	-	1
20. Lamsidaya	-	-	-	-	1
21. Kuta Karang	-	-	-	-	1
22. Lamkawee	-	-	-	-	1
23. Lheu Blang	-	-	-	-	1
24. Lagang	-	-	-	-	1
25. Lamblang Manyang	-	-	-	-	1
26. Lamblang Trieng	-	-	-	-	1
27. Payaroh	-	-	-	-	1
28. Lampeuneurut Ujong Blang	-	-	-	-	1
29. Lampeuneurut Gampong	-	-	-	-	1
30. Lamcot	-	-	-	-	1
31. Lamreung	-	-	-	-	1
32. Bayu	-	-	-	-	1
Jumlah	-	-	-	-	32

Sumber : Podes 2014

Tabel 4.11 Banyaknya Qurban dirinci Menurut Jenis Hewan Qurban di Kecamatan Darul Imarah Tahun 2016

Jenis Hewan	Jumlah
(1)	(2)

Kerbau / Sapi

224

Kambing/Domba

129

Sumber : Kementerian Agama Kabupaten Aceh Besar

Tabel 4.12 Banyaknya Desa Berlistrik dan Persentase di Kecamatan Darul Imarah Tahun 2018

Uraian	Jumlah
(1)	(2)

Desa Berlistrik

32

Persentase

100

Sumber : Podes 2014

Tabel 4.13 Banyaknya Pos KB dan Sub Pos KB di Kecamatan Darul Imarah Tahun 2018

Uraian	Jumlah
(1)	(2)
Pos KB (Ibu Halimah)	32
Sub Pos KB (Ibu Sakdiah)	31

Sumber : BKKS. PP & PA

Tabel 4.14 Banyaknya Target Pencapaian Peserta KB Baru di Kecamatan Darul Imarah Tahun 2018

Peserta KB Baru	Jumlah
(1)	(2)
Target	1.285
Pencapaian	218
Persentase	17

Sumber : BKKS. PP & PA

Tabel 4.15 Banyaknya Target Pencapaian KB Aktif di Kecamatan Darul Imarah Tahun 2018

Peserta KB Aktif	Jumlah
(1)	(2)
Target	8.630
Pencapaian	5.787
Persentase	67,06

Sumber : BKKS. PP & PA

Tabel 4.16 Banyaknya Peserta KB Menurut Jenis Metode Kontrasepsi yang digunakan di Kecamatan Darul Imarah Tahun 2018

Jenis Metode	Jumlah
(1)	(2)
IUD	654
PIL	1.932
Suntik	2.295
Kondom	97
MOW	84
IMP	390
MOP	1
OV	-

Sumber :BKKS. PP & PA

Tabel 4.17 Banyaknya Sarana Pelayanan KB yang Dimanfaatkan Akseptor Baru di Kecamatan Darul Imarah Tahun 2014

Jenis sarana	Jumlah
(1)	(2)
KKB	6
PKBRS	1
POS KB DESA	32
KELOMPOK PENIMBANG	-
J u m l a h	39

Sumber : BKKS. PP & PA

Tabel 4.18 Jumlah Keluarga Sejahtera dan PraSejahtera di Kecamatan Darul Imarah Tahun 2014

Nama Gampong	Hasil Pentahapan Keluarga Sejahtera					Jumlah
	Keluarga Pra Sejahtera	Keluarga Sejahtera I	Keluarga Sejahtera II	Keluarga Sejahtera III	Keluarga Sejahtera III Plus	
(1)	(2)	(3)	(4)	(5)	(6)	(7)
01. Deunong	9	50	125	54	0	238
02. Leu Geu	26	29	15	17	16	103
03. Lamsiteh	9	48	38	8	0	103
04. Lampeuneuen	45	49	41	52	12	199
05. Ulee Tuy	14	61	87	46	6	214
06. Punie	25	68	378	74	3	548
07. Leu Ue	64	179	149	21	0	413
08. Geundring	4	50	67	20	0	141
09. Pasheu Beutong	17	52	100	78	8	255
10. Lampasi Engking	47	77	183	120	10	437
11. Jeumpet Ajun	27	58	221	157	0	463
12. Garot	37	352	425	317	48	1179
13. Gue Gajah	93	220	707	671	307	1998
14. Ulee Lueng	40	32	51	50	6	179
15. Lam Bheu	64	362	779	890	20	2115
16. Kandang	29	19	26	7	0	81
17. Daroy Kameu	16	32	41	44	2	135

Lanjutan Tabel 4.18

Nama Gampong	Hasil Pentahapan Keluarga Sejahtera					Jumlah
	Keluarga Pra Sejahtera	Keluarga Sejahtera I	Keluarga Sejahtera II	Keluarga Sejahtera III	Keluarga Sejahtera III Plus	
(1)	(2)	(3)	(4)	(5)	(6)	(7)
18. Tingkeum	43	96	82	46	1	268
19. Lamtheun	44	28	47	27	0	146
20. Lamsidaya	41	99	56	47	18	261
21. Kuta Karang	38	46	55	37	0	176
22. Lamkawee	26	46	64	47	6	189
23. Lheu Blang	77	50	52	23	0	202
24. Lagang	44	65	21	10	4	144
25. Lamblang Manyang	0	17	152	25	0	194
26. Lamblang Trieng	7	13	99	47	0	166
27. Payaroh	7	15	70	76	0	168
28. Lampeuneurut Ujong Blang	22	74	163	89	2	350
29. Lampeuneurut Gampong	10	39	36	130	0	215
30. Lamcot	66	134	135	15	1	351
31. Lamreung	27	87	143	153	0	410
32. Bayu	52	63	109	51	0	275
Jumlah	1.070	2.610	4.717	3.449	470	12.316

Sumber :BKKS, PP & PA

Tabel 4.19 Banyaknya Desa Menurut Sumber Penghasilan Utama Sebagian Besar Penduduk di Kecamatan Darul Imarah Tahun 2014

Nama Gampong	Sumber Penghasilan Utama			
	Pertanian	Pertambahan dan Penggalangan	Industri Pengolahan	Perdagangan Besar / Eceran
(1)	(2)	(3)	(4)	(5)
01. Deunong	1	0	0	0
02. Leu Geu	1	0	0	0
03. Lamsiteh	1	0	0	0
04. Lampeuneuen	1	0	0	0
05. Ulee Tuy	1	0	0	0
06. Punie	0	0	0	0
07. Leu Ue	1	0	0	0
08. Geundring	1	0	0	0
09. Pasheu Beutong	1	0	0	0
10. Lampasi Engking	1	0	0	0
11. Jeumpet Ajun	0	0	0	0
12. Garot	0	0	0	0
13. Gue Gajah	0	0	0	0
14. Ulee Lueng	1	0	0	0
15. Lam Bheu	0	0	0	0
16. Kandang	1	0	0	0
17. Daroy Kameu	0	0	0	0

Lanjutan Tabel 4.19

Nama Gampong	Sumber Penghasilan Utama			
	Pertanian	Pertambahan dan Penggalangan	Industri Pengolahan	Perdagangan Besar / Eceran
(1)	(2)	(3)	(4)	(5)
18. Tingkeum	1	0	0	0
19. Lamtheun	1	0	0	0
20. Lamsidaya	1	0	0	0
21. Kuta Karang	1	0	0	0
22. Lamkawee	1	0	0	0
23. Lheu Blang	1	0	0	0
24. Lagang	1	0	0	0
25. Lamblang Manyang	0	0	1	0
26. Lamblang Trieng	1	0	0	0
27. Payaroh	1	0	0	0
28. Lampeuneurut Ujong Blang	0	0	0	0
29. Lampeuneurut Gampong	0	0	0	0
30. Lamcot	1	0	0	0
31. Lamreung	0	0	0	0
32. Bayu	1	0	0	0
Jumlah	22	0	1	0

Lanjutan Tabel 4.19

Nama Gampong	Sumber Penghasilan Utama			
	Angkutan, Pergudangan, Komunikasi	Jasa	Lainnya	Jumlah
(1)	(2)	(3)	(4)	(5)
01. Deunong	0	0	0	1
02. Leu Geu	0	0	0	1
03. Lamsiteh	0	0	0	1
04. Lampeuneuen	0	0	0	1
05. Ulee Tuy	0	0	0	1
06. Punie	0	1	0	1
07. Leu Ue	0	0	0	1
08. Geundring	0	0	0	1
09. Pasheu Beutong	0	0	0	1
10. Lampasi Engking	0	0	0	1
11. Jeumpet Ajun	0	1	0	1
12. Garot	0	1	0	1
13. Gue Gajah	0	1	0	1
14. Ulee Lueng	0	0	0	1
15. Lam Bheu	0	1	0	1
16. Kandang	0	0	0	1
17. Daroy Kameu	0	0	1	1

Lanjutan Tabel 4.19

Nama Gampong	Sumber Penghasilan Utama			
	Angkutan, Pergudangan, Komunikasi dan Komersial	Jasa	Lainnya	Jumlah
(1)	(2)	(3)	(4)	(5)
18. Tingkeum	0	0	0	1
19. Lamtheun	0	0	0	1
20. Lamsidaya	0	0	0	1
21. Kuta Karang	0	0	0	1
22. Lamkawee	0	0	0	1
23. Lheu Blang	0	0	0	1
24. Lagang	0	0	0	1
25. Lamblang Manyang	0	0	0	1
26. Lamblang Trieng	0	0	0	1
27. Payaroh	0	0	0	1
28. Lampeuneurut Ujong Blang	0	1	0	1
29. Lampeuneurut Gampong	0	1	0	1
30. Lamcot	0	0	0	1
31. Lamreung	0	1	0	1
32. Bayu	0	0	0	1
Jumlah	0	8	1	32

Sumber : Podes 2014

Tabel 4.20 Banyaknya Desa Yang Sebagian Besar Penduduknya Bekerja Pada Sektor Pertanian Menurut Sub Sektor di Kecamatan Darul Imarah Tahun 2014

Nama Gampong	Sektor Pertanian			
	Tanaman Pangan	Perkebunan	Peternakan	Perikanan Tangkap
(1)	(2)	(3)	(4)	(5)
01. Deunong	1	0	0	0
02. Leu Geu	1	0	0	0
03. Lamsiteh	1	0	0	0
04. Lampeuneuen	1	0	0	0
05. Ulee Tuy	1	0	0	0
06. Punie	0	0	0	0
07. Leu Ue	1	0	0	0
08. Geundring	1	0	0	0
09. Pasheu Beutong	1	0	0	0
10. Lampasi Engking	1	0	0	0
11. Jeumpet Ajun	0	0	0	0
12. Garot	0	0	0	0
13. Gue Gajah	0	0	0	0
14. Ulee Lueng	1	0	0	0
15. Lam Bheu	0	0	0	0
16. Kandang	1	0	0	0
17. Daroy Kameu	0	0	0	0

Lanjutan Tabel 4.20

Nama Gampong	Sektor Pertanian			
	Tanaman Pangan	Perkebunan	Peternakan	Perikanan Tangkap
(1)	(2)	(3)	(4)	(5)
18. Tingkeum	1	0	0	0
19. Lamtheun	1	0	0	0
20. Lamsidaya	1	0	0	0
21. Kuta Karang	1	0	0	0
22. Lamkawee	1	0	0	0
23. Lheu Blang	1	0	0	0
24. Lagang	1	0	0	0
25. Lamblang Manyang	0	0	0	0
26. Lamblang Trieng	1	0	0	0
27. Payaroh	1	0	0	0
28. Lampeuneurut Ujong Blang	0	0	0	0
29. Lampeuneurut Gampong	0	0	0	0
30. Lamcot	1	0	0	0
31. Lamreung	0	0	0	0
32. Bayu	1	0	0	0
Jumlah	22	0	0	0


Lanjutan Tabel 4.20

Nama Gampong	Sektor Pertanian			
	Perikanan Budidaya	Kehutanan	Jasa Pertanian	Jumlah
(1)	(2)	(3)	(4)	(5)
01. Deunong	0	0	0	1
02. Leu Geu	0	0	0	1
03. Lamsiteh	0	0	0	1
04. Lampeuneuen	0	0	0	1
05. Ulee Tuy	0	0	0	1
06. Punie	0	0	0	0
07. Leu Ue	0	0	0	1
08. Geundring	0	0	0	1
09. Pasheu Beutong	0	0	0	1
10. Lampasi Engking	0	0	0	1
11. Jeumpet Ajun	0	0	0	0
12. Garot	0	0	0	0
13. Gue Gajah	0	0	0	0
14. Ulee Lueng	0	0	0	1
15. Lam Bheu	0	0	0	0
16. Kandang	0	0	0	1
17. Daroy Kameu	0	0	0	0

Lanjutan Tabel 4.20

Nama Gampong	Sektor Pertanian			Jumlah
	Perikanan Budidaya	Kehutanan	Jasa Pertanian	
(1)	(2)	(3)	(4)	(5)
18. Tingkeum	0	0	0	1
19. Lamtheun	0	0	0	1
20. Lamsidaya	0	0	0	1
21. Kuta Karang	0	0	0	1
22. Lamkawee	0	0	0	1
23. Lheu Blang	0	0	0	1
24. Lagang	0	0	0	1
25. Lamblang Manyang	0	0	0	0
26. Lamblang Trieng	0	0	0	1
27. Payaroh	0	0	0	1
28. Lampeuneurut Ujong Blang	0	0	0	0
29. Lampeuneurut Gampong	0	0	0	0
30. Lamcot	0	0	0	1
31. Lamreung	0	0	0	0
32. Bayu	0	0	0	1
Jumlah	0	0	0	22

BAB 5 PERTANIAN



Tabel 5.1 Luas Tanam, Luas Panen, dan Rata-Rata Produksi Per Hektar Menurut Jenis Padi di Kecamatan Darul Imarah Tahun 2018

Jenis Tanaman	Luas Tanam/ (Ha)	Luas Panen / (Ha)	Produksi/ (Ton)
(1)	(2)	(3)	(4)
01. Padi Sawah	810	931	6.480
02. Padi Ladang	-	-	-

Sumber: Dinas Pertanian Tanaman Pangan dan Hortikultura Kab.Aceh Besar

Tabel 5.2 Luas Tanam, Luas Panen Dan Produksi Per Hektar Menurut Jenis Tanaman di Kecamatan Darul Imarah Tahun 2018

Jenis Tanaman	Luas Tanam / Ha	Luas Panen / Ha	Prdv Ton / Ha	Produksi/ Ton
(1)	(2)	(3)	(4)	(5)
01. Kacang Hijau	-	-	-	-
02. Jagung	1	2	4	8
03. Ubi Kayu	7	5	12	60
04. Kedelai	20	-	-	-
05. Kacang Tanah	-	-	-	-
06. Ubi Jalar	-	-	-	-
07. Bawang Merah	3	3	10	30
08. Cabe Merah	12	13	5	65
09. Tomat	11	11	7	77
10. Kacang Panjang	12	11	5	55
11. Terong	9	9	7,3	66
12. Cabe rawit	6	6	5	30
13. Bayam	24	24	4,3	103
14. Kangkung	24	26	4,58	119
15. Timun	15	17	7,3	124
16. Semangka	4	6	6	36

Sumber: Dinas Pertanian Tanaman Pangan dan Hortikultura Kab.Aceh Besar

Tabel 5.3 Banyaknya Tanaman. Tanaman Produktif yang sedang Menghasilkan dan Produksi Menurut Jenis Tanaman di Kecamatan Darul Imarah Tahun 2018

	Jenis Tanaman	Tanaman Tahun Ini (Btg)	Tanaman Produktif yg sdg menghasilkan (Btg)	Banyaknya Produksi (Kw)
	(1)	(2)	(3)	(4)
01.	Mangga	472	97	16,5
02.	Rambutan	-	-	-
03.	Langsat/Duku	-	-	-
04.	Jeruk Besar	-	-	-
05.	Jambu Biji	297	118	7,4
06.	Nenas	-	-	-
07.	Nangka	176	124	25,0
08.	Durian	-	-	-
09.	Sawo	-	-	-
10.	Pepaya	146	128	12,0
11.	Pisang	463	313	9,3
12.	Salak	-	-	-
13.	Manggis	500	-	-
14.	Sirsak	153	134	5,6
15.	Sukun	115	98	16,0
16.	Melinjo	396	287	16,1
17.	Jeruk Siam/Kepron	-	-	-
18.	Jambu Air	287	92	9,0
19.	Alpukat	659	71	55,0
20.	Belimbing	-	-	-

Sumber: Dinas Pertanian Tanaman Pangan dan Hortikultura Kab.Aceh Besar

Tabel 5.4 Jumlah dan Jenis Alat/ Mesin Pertanian (Alsintan) Menurut Jenisdi Kecamatan Darul Imarah Tahun 2018

Jenis Mesin Pertanian (Alsintan)	Jumlah
(1)	(2)
Pengolah Tanah/ Traktor	
- Roda Dua	16
- M i n i	-
- Sedang	-
- Besar	6
Pengolah Padi	
- Perontok/ Threser	25
- Pengering/ Dryer	-
- Pembersih/ Cleaner	-
- Penggilingan Besar	-
- Penggilingan Kecil	-
- Rice Milling	12

Sumber: Dinas Pertanian Tanaman Pangan dan Hortikultura Kab.Aceh Besar

Tabel 5.5 Luas Area dan Produksi Komoditi Menurut Jenis Tanaman di Kecamatan Darul Imarah Tahun 2018

Jenis Tanaman	TBM (Ha)	TM (Ha)	TR (Ha)	Produksi (Ton)
(1)	(2)	(3)	(4)	(5)
01. Kelapa Dalam	51	256	-	184
02. Kelapa Hybrida	-	-	-	-
03. Kelapa Sawit	-	-	-	-
04. Cengkeh	3	9	-	4,5
05. Pala	1	1	-	-
06. Pinang	12	12	-	8
07. Kapuk/Randu	2	3	-	0,6
08. Kakao	10	5	-	4
09. Jambu Mete	-	-	-	-
10. Kemiri	3	7	-	4,6
11. L a d a	-	5	1	-
12. S a g u	1	1	-	0,26
13. A r e n	2	-	-	-
14. Cassiavera	-	-	-	-
15. N i l a m	-	-	-	-
16. T e b u	1	1	-	2
17. Tembakau	-	-	-	-
18. K o p i	-	1	-	1

Sumber: Dinas Kehutanan dan Perkebunan Kabupaten Aceh Besar

Ket :

TBM= Tanaman Belum Menghasilkan

TM = Tanaman Menghasilkan

TR = Tanaman Rusak

Tabel 5.6 Jumlah Populasi Ternak Besar menurut Jenis Ternak di Kecamatan Darul Imarah Tahun 2018

(Ekor)

Jenis Ternak	Jumlah
(1)	(2)
1. Sapi	3.957
2. Kerbau	451
3. Kuda	-

Sumber: Dinas Peternakan Aceh Besar

Tabel 5.7 Jumlah Populasi Ternak Kecil menurut Jenis Ternak di Kecamatan Darul Imarah Tahun 2018

(Ekor)

Jenis Ternak	Jumlah
(1)	(2)
1. Kambing	3.727
2. Domba	305

Sumber: Dinas Peternakan Kabupaten Aceh Besar

Tabel 5.8 Jumlah Populasi Ternak Unggas menurut Jenis Unggas di Kecamatan Darul Imarah Tahun 2018

(Ekor)

Jenis Unggas	Jumlah
(1)	(2)
1 Ayam Buras	39.115
2. Ayam Ras Petelur/ Pedaging	4.284
3. Itik	9.122

Sumber: Dinas Peternakan Aceh Besar

Tabel 5.9 Jumlah Pemotongan Ternak Besar di Kecamatan Darul Imarah Tahun 2018

(Ekor)

Jenis Ternak	Jumlah
(1)	(4)
1. Sapi	403
2. Kerbau	224
3. Kuda	-

Sumber: Dinas Peternakan Aceh Besar

Tabel 5.10 Jumlah Pemotongan Ternak Kecil menurut Jenis Ternak di Kecamatan Darul Imarah Tahun 2018

(Ekor)

Jenis Ternak	Jumlah
(1)	(2)

1. Kambing

547

2. Domba

78

Sumber: Dinas Peternakan Aceh Besar

Tabel 5.11 Jumlah Pemotongan Ternak Unggas menurut Jenis Unggas di Kecamatan Darul Imarah Tahun 2018

(Ekor)

Jenis Ternak	Jumlah
(1)	(2)
1. Ayam Buras	9.745
2. Ayam Ras Petelur	-
3. Ayam Ras Pedaging	-
4. Itik	55.530

Sumber: Dinas Peternakan Aceh Besar

Tabel 5.12 Jumlah Produksi Daging Ternak menurut Jenis Ternak di Kecamatan Darul Imarah Tahun 2018

(Kg)

Jenis Ternak	Produksi Daging
(1)	(2)
1. Sapi	34.599
2. Kerbau	19.644
3. Kambing	20.985
4. Domba	1.284
5. Ayam Buras	10.149
6. Ayam Ras Petelur	-
7. Ayam Ras Pedaging	-
8. Itik	59.802

Sumber: Dinas Peternakan Aceh Besar

Tabel 5.13 Jumlah Produksi Kulit Ternak menurut Jenis Ternak di Kecamatan Darul Imarah Tahun 2018

(Lembar)

Jenis Ternak	Kulit
(1)	(2)
1. Sapi	442
2. Kerbau	188
3. Kambing	1.433
4. Domba	334

Sumber: Dinas Peternakan Aceh Besar

Tabel 5.14 Jumlah Produksi Telur menurut Jenis Ternak di Kecamatan Darul Imarah Tahun 2018

(Kg)

Jenis Ternak	Produksi Telur
(1)	(2)

1. Ayam Buras 22.764

2. Ayam Ras Petelur 35.930

3. Itik 7.286

Sumber: Dinas Peternakan Aceh Besar

BAB 6
PERHUBUNGAN &
KOMUNIKASI



Tabel 6.1 Jenis Permukaan Jalan Utama Antar Gampong dalam Kecamatan Darul Imarah Tahun 2018

Nama Gampong	Jenis Permukaan			
	Aspal	Diperkeras	Tanah	Dapat dilalui Kendaraan Roda 4
(1)	(2)	(3)	(4)	(5)
01. Deunong	-	✓	-	✓
02. Leu Geu	✓	-	-	✓
03. Lamsiteh	-	✓	-	✓
04. Lampeuneuen	✓	-	-	✓
05. Ulee Tuy	-	✓	-	✓
06. Punie	✓	-	-	✓
07. Leu Ue	✓	-	-	✓
08. Geundring	-	✓	-	✓
09. Pasheu Beutong	-	✓	-	✓
10. Lampasi Engking	✓	-	-	✓
11. Jeumpet Ajun	✓	-	-	✓
12. Garot	✓	-	-	✓
13. Gue Gajah	✓	-	-	✓
14. Ulee Lueng	✓	-	-	✓
15. Lam Bheu	✓	-	-	✓
16. Kandang	-	✓	-	✓
17. Daroy Kameu	-	✓	-	✓

Lanjutan Tabel 6.1

Nama Gampong	Jenis Permukaan			
	Aspal	Diperke ras	Tanah	Dapat dilalui Kendaraan Roda 4
(1)	(2)	(3)	(4)	(5)
18. Tingkeum	-	✓	-	✓
19. Lamtheun	-	✓	-	✓
20. Lamsidaya	-	✓	-	✓
21. Kuta Karang	-	✓	-	✓
22. Lamkawee	-	✓	-	✓
23. Lheu Blang	-	✓	-	✓
24. Lagang	✓	-	-	✓
25. Lamblang Manyang	-	✓	-	✓
26. Lamblang Trieng	✓	-	-	✓
27. Payaroh	-	✓	-	✓
28. Lampeuneurut Ujong Blang	✓	-	-	✓
29. Lampeuneurut Gampong	✓	-	-	✓
30. Lamcot	✓	-	-	✓
31. Lamreung	✓	-	-	✓
32. Bayu	✓	-	-	✓
Jumlah	17	15	-	32

Sumber : Penelusuran KSK

Tabel 6.2 Jenis Penerangan Jalan Utama Antar Gampong dalam Kecamatan Darul Imarah Tahun 2018

Nama Gampong	Listrik diusahakan Pemerintah	Listrik Non Pemerintah	Tidak Ada Penerangan
(1)	(2)	(3)	(4)
01. Deunong	✓	-	-
02. Leu Geu	✓	-	-
03. Lamsiteh	✓	-	-
04. Lampeuneuen	✓	-	-
05. Ulee Tuy	✓	-	-
06. Punie	✓	-	-
07. Leu Ue	✓	-	-
08. Geundring	✓	-	-
09. Pasheu Beutong	✓	-	-
10. Lampasi Engking	✓	-	-
11. Jeumpet Ajun	✓	-	-
12. Garot	✓	-	-
13. Gue Gajah	✓	-	-
14. Ulee Lueng	✓	-	-
15. Lam Bheu	✓	-	-
16. Kandang	✓	-	-
17. Daroy Kameu	✓	-	-

Lanjutan Tabel 6.2

Nama Gampong	Listrik diusahakan Pemeintah	Listrik Non Pemerintah	Tidak Ada Penerangan
(1)	(2)	(3)	(4)
18. Tingkeum	✓	-	-
19. Lamtheun	✓	-	-
20. Lamsidaya	✓	-	-
21. Kuta Karang	✓	-	-
22. Lamkawee	✓	-	-
23. Lheu Blang	✓	-	-
24. Lagang	✓	-	-
25. Lamblang Manyang	✓	-	-
26. Lamblang Trieng	✓	-	-
27. Payaroh	✓	-	-
28. Lampeuneurut Ujong Blang	✓	-	-
29. Lampeuneurut Gampong	✓	-	-
30. Lamcot	✓	-	-
31. Lamreung	✓	-	-
32. Bayu	✓	-	-
Total	32	-	-

Sumber : Penelusuran KSK

Tabel 6.3 Sarana Komunikasi yang dapat digunakan dalam Kecamatan Darul Imarah Tahun 2018

Nama Gampong	Sarana Komunikasi		
	Radio	Televisi	Telepon / HP
(1)	(2)	(3)	(4)
01. Deunong	✓	✓	✓
02. Leu Geu	✓	✓	✓
03. Lamsiteh	✓	✓	✓
04. Lampeuneuen	✓	✓	✓
05. Ulee Tuy	✓	✓	✓
06. Punie	✓	✓	✓
07. Leu Ue	✓	✓	✓
08. Geundring	✓	✓	✓
09. Pasheu Beutong	✓	✓	✓
10. Lampasi Engking	✓	✓	✓
11. Jeumpet Ajun	✓	✓	✓
12. Garot	✓	✓	✓
13. Gue Gajah	✓	✓	✓
14. Ulee Lueng	✓	✓	✓
15. Lam Bheu	✓	✓	✓
16. Kandang	✓	✓	✓
17. Daroy Kameu	✓	✓	✓

Lanjutan Tabel 6.3

Nama Gampong	Sarana Komunikasi		
	Radio	Televisi	Telepon / HP
(1)	(2)	(3)	(4)
18. Tingkeum	✓	✓	✓
19. Lamtheun	✓	✓	✓
20. Lamsidaya	✓	✓	✓
21. Kuta Karang	✓	✓	✓
22. Lamkawee	✓	✓	✓
23. Lheu Blang	✓	✓	✓
24. Lagang	✓	✓	✓
25. Lamblang Manyang	✓	✓	✓
26. Lamblang Trieng	✓	✓	✓
27. Payaroh	✓	✓	✓
28. Lampeuneurut Ujong Blang	✓	✓	✓
29. Lampeuneurut Gampong	✓	✓	✓
30. Lamcot	✓	✓	✓
31. Lamreung	✓	✓	✓
32. Bayu	✓	✓	✓
Jumlah	32	32	32

Sumber : Penelusuran KSK

Tabel 6.4 Jumlah Kantor Pos Indonesia dan Fasilitas Telekomunikasi dalam Kecamatan Darul Imarah Tahun 2018

Jenis Fasilitas	Jumlah
(1)	(2)
1 Kantor Pos Indonesia	1
2. Kantor Telekomunikasi	-
3. Warung Telekomunikasi	-
4. Warung Internet	11

Tabel 6.5 Banyaknya Desa Menurut Keberadaan Base Transceiver Station (BTS) dan Sinyal Telepon Seluler di Kecamatan Darul Imarah Tahun 2018

Nama Gampong	Keberadaan BTS	Kekuatan Sinyal Telepon Seluler		
		Kuat	Lemah	Tidak Ada
(1)		(2)	(3)	(4)
01. Deunong	-	-	√	-
02. Leu Geu	-	-	√	-
03. Lamsiteh	-	-	√	-
04. Lampeuneuen	-	√	-	-
05. Ulee Tuy	-	√	-	-
06. Punie	√	√	-	-
07. Leu Ue	-	√	-	-
08. Geundring	-	-	√	-
09. Pasheu Beutong	-	√	-	-
10. Lampasi Engking	-	-	√	-
11. Jeumpet Ajun	-	-	√	-
12. Garot	-	-	√	-
13. Gue Gajah	-	√	-	-
14. Ulee Lueng	-	√	-	-
15. Lam Bheu	-	√	-	-
16. Kandang	-	√	-	-
17. Daroy Kameu	√	√	-	-

Lanjutan Tabel 6.5

Nama Gampong	Keberadaan BTS	Kekuatan Sinyal Telepon Seluler		
		Kuat	Lemah	Tidak Ada
(1)		(2)	(3)	(4)
18. Tingkeum	-	-	√	-
19. Lamtheun	-	-	√	-
20. Lamsidaya	-	-	√	-
21. Kuta Karang	-	√	-	-
22. Lamkawee	-	√	-	-
23. Lheu Blang	-	√	-	-
24. Lagang	-	√	-	-
25. Lamblang Manyang	-	√	-	-
26. Lamblang Trieng	-	√	-	-
27. Payaroh	-	-	√	-
28. Lampeuneurut Ujong Blang	-	√	-	-
29. Lampeuneurut Gampong	-	√	-	-
30. Lamcot	-	√	-	-
31. Lamreung	-	√	-	-
32. Bayu	-	√	-	-
Jumlah	2	21	11	-

Sumber : Podes 2014

Halaman Ini Sengaja Dikosongkan

<https://acehbesarkab.bps.go.id>

BAB 7 PEREKONOMIAN



Tabel 7.1 Banyaknya Koperasi Menurut Jenisnya di Kecamatan Darul Imarah Tahun 2018

Nama Gampong	K U D	Kopinkra	Kospin	Koperasi Lainnya
(1)	(2)	(3)	(4)	(4)
01. Deunong	-	-	-	-
02. Leu Geu	-	-	-	-
03. Lamsiteh	-	-	-	-
04. Lampeuneuen	-	-	-	-
05. Ulee Tuy	-	-	-	-
06. Punie	-	-	-	-
07. Leu Ue	-	-	-	-
08. Geundring	-	-	-	-
09. Pasheu Beutong	-	-	-	-
10. Lampasi Engking	-	-	5	-
11. Jeumpet Ajun	-	-	-	-
12. Garot	-	-	-	-
13. Gue Gajah	-	-	-	-
14. Ulee Lueng	-	-	1	-
15. Lam Bheu	-	-	-	-
16. Kandang	-	-	-	-
17. Daroy Kameu	-	-	-	-

Lanjutan Tabel 7.1

Nama Gampong	K U D	Kopinkra	Kospin	Koperasi Lainnya
(1)	(2)	(3)	(4)	(4)
18. Tingkeum	-	-	-	-
19. Lamtheun	-	-	-	-
20. Lamsidaya	-	-	-	-
21. Kuta Karang	-	-	-	-
22. Lamkawee	-	-	-	-
23. Lheu Blang	-	-	-	-
24. Lagang	-	-	-	-
25. Lamblang Manyang	-	-	-	-
26. Lamblang Trieng	-	-	-	-
27. Payaroh	-	-	-	-
28. Lampeuneurut Ujong Blang	1	-	-	-
29. Lampeuneurut Gampong	-	-	-	-
30. Lamcot	-	-	-	-
31. Lamreung	-	-	-	-
32. Bayu	-	-	-	-
Total	1	-	6	-

Sumber : Penelusuran KSK

Tabel 7.2 Jumlah Kantor Pelayanan Nasabah Menurut Jenis Bank di Kecamatan Darul Imarah Tahun 2018

Nama Gampong	Jenis Bank		
	Bank Umum Pemerintah	Bank Umum Swasta	Bank Perkreditan Rakyat
(1)	(5)	(6)	(7)
01. Deunong	-	-	-
02. Leu Geu	-	-	-
03. Lamsiteh	-	-	-
04. Lampeuneuen	-	-	-
05. Ulee Tuy	-	-	-
06. Punie	-	-	-
07. Leu Ue	-	-	-
08. Geundring	-	-	-
09. Pasheu Beutong	-	-	-
10. Lampasi Engking	-	-	-
11. Jeumpet Ajun	-	-	-
12. Garot	-	-	-
13. Gue Gajah	-	1	-
14. Ulee Lueng	-	-	-
15. Lam Bheu	2	1	3
16. Kandang	-	-	-
17. Daroy Kameu	-	-	-

Lanjutan Tabel 7.2

Nama Gampong	Jenis Bank		
	Bank Umum Pemerintah	Bank Umum Swasta	Bank Perkreditan Rakyat
(1)	(5)	(6)	(7)
18. Tingkeum	-	-	-
19. Lamtheun	-	-	-
20. Lamsidaya	-	-	-
21. Kuta Karang	-	-	-
22. Lamkawee	-	-	-
23. Lheu Blang	-	-	-
24. Lagang	-	-	-
25. Lamblang Manyang	-	-	-
26. Lamblang Trieng	-	-	-
27. Payaroh	-	-	-
28. Lampeuneurut Ujong Blang	-	1	-
29. Lampeuneurut Gampong	-	1	1
30. Lamcot	-	-	-
31. Lamreung	-	-	-
32. Bayu	-	-	-

Sumber : Penelusuran KSK

Tabel 7.3 Banyaknya Industri Kecil dan Mikro Menurut Jenis Bahan Baku di Kecamatan Darul Imarah Tahun 2014

Nama Gampong	Industri dari kulit	Industri dari kayu	Industri logam mulia dan bahan dari logam	Industri anyaman
(1)	(2)	(3)	(4)	(5)
01. Deunong	0	0	0	0
02. Leu Geu	0	0	0	0
03. Lamsiteh	0	0	0	0
04. Lampeuneuen	0	0	0	2
05. Ulee Tuy	0	0	0	0
06. Punie	0	0	0	3
07. Leu Ue	0	0	1	0
08. Geundring	0	0	0	0
09. Pasheu Beutong	0	0	0	0
10. Lampasi Engking	0	0	0	0
11. Jeumpet Ajun	0	0	0	0
12. Garot	0	2	0	0
13. Gue Gajah	0	0	0	0
14. Ulee Lueng	0	0	0	0
15. Lam Bheu	0	0	0	0
16. Kandang	0	0	0	0
17. Daroy Kameu	0	0	0	0

Lanjutan Tabel 7.3

Nama Gampong	Industri dari kulit	Industri dari kayu	Industri logam mulia dan bahan dari logam	Industri anyaman
(1)	(2)	(3)	(4)	(5)
18. Tingkeum	0	0	0	0
19. Lamtheun	0	0	0	0
20. Lamsidaya	0	0	0	0
21. Kuta Karang	0	0	0	0
22. Lamkawee	0	0	0	0
23. Lheu Blang	0	0	0	0
24. Lagang	0	0	0	0
25. Lamblang Manyang	0	0	65	5
26. Lamblang Trieng	0	0	2	0
27. Payaroh	0	0	0	0
28. Lampeuneurut Ujong Blang	0	0	0	0
29. Lampeuneurut Gampong	0	0	0	0
30. Lamcot	0	0	0	0
31. Lamreung	0	0	0	0
32. Bayu	0	0	0	0
Total	0	2	68	10

Sumber : Podes 2014

Lanjutan Tabel 7.3

Nama Gampong	Industri gerabah/keramik/batu	Industri dari kain tenun	Industri makanan dan minuman	Industri lainnya
(1)	(2)	(3)	(4)	(5)
01. Deunong	0	0	0	0
02. Leu Geu	2	0	0	0
03. Lamsiteh	0	0	0	0
04. Lampeuneuen	0	0	0	0
05. Ulee Tuy	0	0	0	0
06. Punie	0	0	3	0
07. Leu Ue	0	0	0	0
08. Geundring	0	0	0	0
09. Pasheu Beutong	0	0	0	0
10. Lampasi Engking	0	0	0	0
11. Jeumpet Ajun	0	0	0	0
12. Garot	0	0	1	0
13. Gue Gajah	0	0	0	0
14. Ulee Lueng	0	0	2	0
15. Lam Bheu	0	0	0	0
16. Kandang	0	0	0	0
17. Daroy Kameu	0	0	0	0

Lanjutan Tabel 7.2

Nama Gampong	Industri gerabah/ keramik/batu	Industri dari kain tenun	Industri makanan dan minuman	Industri lainnya
(1)	(2)	(3)	(4)	(5)
18. Tingkeum	0	0	0	0
19. Lamtheun	0	0	0	0
20. Lamsidaya	0	0	0	0
21. Kuta Karang	0	0	0	0
22. Lamkawee	0	0	0	0
23. Lheu Blang	0	0	0	0
24. Lagang	0	0	0	0
25. Lamblang Manyang	0	0	0	0
26. Lamblang Trieng	0	0	0	0
27. Payaroh	0	0	0	0
28. Lampeuneurut Ujong Blang	0	0	0	0
29. Lampeuneurut Gampong	0	0	0	0
30. Lamcot	0	0	3	0
31. Lamreung	0	0	0	0
32. Bayu	0	0	0	0
Total	2	0	9	0

Sumber : Podes 2014

Tabel 7.4 Banyak Sarana Perekonomian Menurut Jenis Fasilitasnya di Kecamatan Darul Imarah Tahun 2014

Nama Gampong	Mini Market	Restoran/Rumah Makan	Warung / Kedai Makanan Minuman	Toko / Warung Kelontong
(1)	(2)	(3)	(4)	(5)
01. Deunong	0	0	0	3
02. Leu Geu	0	0	0	0
03. Lamsiteh	0	0	2	0
04. Lampeuneuen	0	0	2	2
05. Ulee Tuy	0	0	4	5
06. Punie	0	0	7	10
07. Leu Ue	0	0	10	7
08. Geundring	0	0	5	0
09. Pasheu Beutong	0	0	3	0
10. Lampasi Engking	0	0	0	10
11. Jeumpet Ajun	0	0	3	6
12. Garot	0	0	11	13
13. Gue Gajah	2	0	6	12
14. Ulee Lueng	0	0	2	0
15. Lam Bheu	6	2	30	40
16. Kandang	0	0	1	0
17. Daroy Kameu	0	0	2	0

Lanjutan Tabel 7.4

Nama Gampong	Mini Market	Restoran/R umah Makan	Warung / Kedai Makanan Minuman	Toko / Warung Kelontong
(1)	(2)	(3)	(4)	(5)
18. Tingkeum	0	0	0	4
19. Lamtheun	0	0	0	0
20. Lamsidaya	0	0	5	0
21. Kuta Karang	0	0	0	0
22. Lamkawee	0	0	0	9
23. Lheu Blang	0	0	3	4
24. Lagang	0	0	3	4
25. Lamblang Manyang	0	0	2	3
26. Lamblang Trieng	0	0	2	0
27. Payaroh	0	0	0	2
28. Lampeuneurut Ujong Blang	3	0	10	50
29. Lampeuneurut Gampong	3	0	51	6
30. Lamcot	0	0	9	7
31. Lamreung	1	0	8	10
32. Bayu	0	0	5	3
Total	15	2	186	210

Lanjutan Tabel 7.4

Nama Gampong	Hotel/ Penginapan	Pasar dengan Bangunan Permanen	Pasar dengan Bangunan Semi Permanen	Pasar Tanpa Bangunan	Keberadaan Kelompok Pertokoan
(1)	(2)	(3)	(4)	(5)	(6)
01. Deunong	0	0	0	0	1
02. Leu Geu	0	0	0	0	1
03. Lamsiteh	0	0	0	0	1
04. Lampeuneuen	0	0	0	1	1
05. Ulee Tuy	0	0	0	0	1
06. Punie	0	0	0	0	1
07. Leu Ue	0	0	0	1	1
08. Geundring	0	0	0	0	1
09. Pasheu Beutong	0	0	0	0	1
10. Lampasi Engking	0	0	0	0	1
11. Jeumpet Ajun	1	0	0	0	1
12. Garot	0	0	0	0	1
13. Gue Gajah	0	0	0	0	1
14. Ulee Lueng	0	0	0	0	1
15. Lam Bheu	1	1	0	0	1
16. Kandang	0	0	0	0	1
17. Daroy Kameu	1	0	0	0	1

Lanjutan Tabel 7.4

Nama Gampong	Hotel/ Penginapan	Pasar dengan Bangunan Permanen	Pasar dengan Bangunan Semi Permanen	Pasar Tanpa Bangunan	Keberada an Kelompok Pertokoan
(1)	(2)	(3)	(4)	(5)	(6)
18. Tingkeum	0	0	0	0	1
19. Lamtheun	0	0	0	0	1
20. Lamsidaya	0	0	0	0	1
21. Kuta Karang	0	0	0	0	1
22. Lamkawee	0	0	0	0	1
23. Lheu Blang	0	0	0	0	1
24. Lagang	0	0	0	0	1
25. Lamblang Manyang	0	0	0	0	1
26. Lamblang Trieng	0	0	0	0	1
27. Payaroh	0	0	0	0	1
28. Lampeuneurut Ujong Blang	0	0	0	0	1
29. Lampeuneurut Gampong	0	0	0	0	1
30. Lamcot	0	0	0	0	1
31. Lamreung	0	0	0	0	1
32. Bayu	0	0	0	0	1
Total	3	1	0	2	32

Sumber : Podes 2014

DATA

MENCERDASKAN BANGSA



Badan Pusat Statistik Kabupaten Aceh Besar

Jl. Jenderal Sudirman No.7 Kota Jantho 23911 Telp/Fax : (0651) 92177
website : acehbesarkab.bps.go.id email : bps1108@bps.go.id

